SUMATRA. Gouvt Oostkust van Sumatra en Res. Tapanoeli.

Opgenomen door den Topografischen dienst in 1926-1927.

Blad 17/XIV.

Blad 40.

Blad LIII

Blad 18/XIV.

Laoet Napangga

VOORLOOPIGE GRENS

Bt. HARAMANIA

T. SIGALAGALA

T. SILOPASDONDAM

Pg. GENTINGGADJAH

Pg. ORANGBOENJIAN

Bagaimaroebi (p.)

An. AEKKORSIK

Tebingtinggi

Ordjoengbatee-djae

Kebonbatoe

Pajahboeng

Reproductiebedrijf Topografische dienst, Weltevreden 1931.

Blad 17/XV.

Auteursrecht voorbehouden (Stbl. 1912 No. 600).

BLADINDEELING.

0°40' W. v. Pad. 0° 0' 2°0' N.B.

41	40	18/XIII
LIII	17/XIV	18/XIV
XLVII	17/XV	18/XV

1°0' N.B.

6°40' 6°0' W. v. Bat.

Mer. v. Padang = 6°26' 26",37 W. v. Bat.
of 100°22' 1",42 O.v. Greenw.

ADM. INDEELING.

I	Gouvt.	Oostkust van Sumatra.
A	Afdeeling	Asahan.
	Onderafd.	Laboehanbatoe.
	Landschap	Kotapinang.
B	Afdeeling	Bengkalis.
1	Onderafd.	Bagan-siapiapi
	Landschap	Siak Sri Indrapoera.
2	Onderafd.	Rokan.
	Landschap	Tamboesai.
II	Residentie	Tapanoeli.
	Afdeeling	Padangsidimpoean.
	Onderafd.	Padanglawas.

LEGENDA.

Kampoeng. Schaars bewoonde streken. Klapperboomen. Rubber. Ramboeng.
Bamboebosch. Bosch. Kreupelhout. Alangalang. Gras. Moeraspalmen.
Paardenpad, a kilometerpaal, b duiker of doorlaat van hout of bamboe. Voetpad.
Rivier, a gemeten, b niet gemeten. Bamboe huizen. Inlandsche graven. Residentiegrens. Afdeelingsgrens. Onderafdeelingsgrens. Meting dwars door het terrein.
Ladang (tijdelijke nederzettingen met droge rijstvelden).

Alle hoogten zijn uitgedrukt in meters. De hoogtelijnen hebben een onderling hoogteverschil van 50 m, a hoogtepunt en hoogtecijfer, b hulphoogtelijn, c drasland, d moeras, e grens tusschen immer nat en droog terrein.

Schaal 1:100 000.

0 1 2 3 4 5 6 7 8 9 10 cm
0 1 2 3 4 5 6 7 8 9 10 km

TOELICHTINGEN.

De grenzen van het moeras en drasland werden vluchtig opgenomen.

AFKORTINGEN.

Bt. Boekit. T. Tor. Pg. Pematang An. Adian. A. Aek of Air (rivier).
S Soengai. (v.) Verlaten.

Kon. Inst. v/d Tropen
CENTRALE BOEKERIJ
AMSTERDAM

Sumatra
436
808.2±542

SUMATRA. Gouvt. Oostkust van Sumatra en Res. Tapanoeli.

Opgenomen door den Topografischen dienst in 1927-1929.

Blad 17/XV.

Blad 17/XIV.

Blad 18/XV.

Blad 17/XVI.

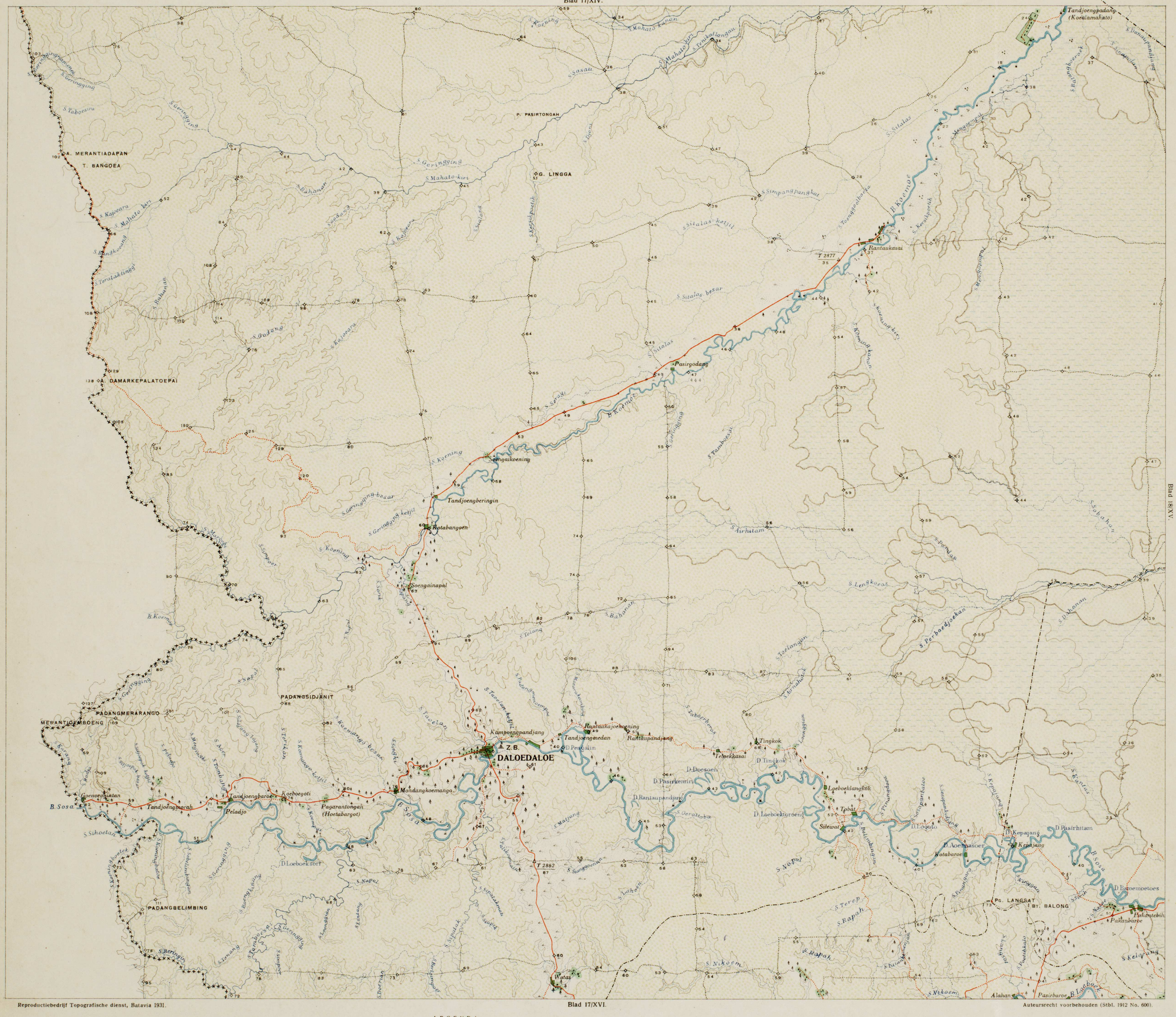

Reproductiebedrijf Topografische dienst, Batavia 1931.

Auteursrecht voorbehouden (Stbl. 1912 No. 600).

BLADINDEELING.

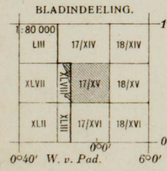

Mer. v. Padang = 6° 26' 26",37 W. v. Bat. of 100° 22' 1",42 O. v. Greenw.

ADM. INDEELING.

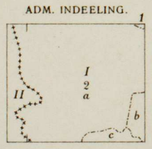

I	*Gouvt.*	*Oostkust van Sumatra.*
	Afdeeling	*Bengkalis.*
1	*Onderafd.*	*Bagan-siapiapi.*
	Landschap	*Siak Sri Indrapoera.*
2	*Onderafd.*	*Rokan.*
a	*Landschap.*	*Tamboesai.*
b	,,	*Kapanoehan.*
c	,,	*Rambah.*
II	*Res.*	*Tapanoeli.*
	Afdeeling	*Padangsidimpoean.*
	Onderafd.	*Padanglawas.*
	District	*Padanglawas.*

LEGENDA.

Kampoeng. *Schaars bewoonde streken.* *Ladang (tijdelijke nederzettingen met droge rijstvelden).*
Arentuin. *Klapperboomen.* *Gelagah.* *Bosch.* *Kreupelhout.* *Bamboebosch.*
Rubber. *Alangalang.* *Drasland.* *Moeras.* *Paardenpad, a houten brug.*
Voetpad. *Rivier, a gemeten, b niet gemeten, c eiland, d meer, e zandbank alleen bij laagwater droog, f zandbank altijd droog.* *Bamboe huizen.* *Inlandsche graven.* *Steenen grenspaal.*
Residentie-(Gouvernements) grens. *Onderafdeelingsgrens.* *Landschapsgrens.*
Herkenbare boom. *T. Tertiair driehoekspunt.* *Meting dwars door het terrein.*

Alle hoogten zijn uitgedrukt in meters. De hoogtelijnen hebben een onderling hoogteverschil van 50 m; a hoogtepunt en hoogtecijfer, b hulphoogtelijn van 25 m, c grens tusschen immer nat en droog terrein.

Schaal 1 : 100 000.

0 1 2 3 4 5 6 7 8 9 10 cm

0 1 2 3 4 5 6 7 8 9 10 km

TOELICHTINGEN.

Opgenomen in 1927-1929 met de bergboussole. Voor de coördinaten der driehoekspunten wordt verwezen naar het bij de Triangulatiebrigade berustende register. De officieel nog niet vastgestelde administratieve grenzen zijn gekaarteerd naar de voorloopige grensomschrijvingen.

AFKORTINGEN.

Z.B. *Zelfbestuurder.* **P.** *Poelau.* **G.** *Goenoeng.* **BT.** *Boekit.* **PG.** *Pematang.* **T.** *Tor.* **A.** *Adian.* *D. Danau.* *B. Batang.* *S. Soengai.*

Kon. Inst. v/d Tropen CENTRALE BOEKERIJ AMSTERDAM

Sumatra
436
808.2±542

Blad 17/XV.

Blad 18/XVI.

Reproductiebedrijf Topografische dienst, Batavia 1932.

Blad 17/XVII.

Auteursrecht voorbehouden (Stbl. 1912 No. 600).

BLADINDEELING.

XLVII	XLVIII	17/XV	18/XV
XLII	XLIII	17/XVI	18/XVI
XXXVII	XXXVIII	17/XVII	18/XVII

1°20′ N.B.
0°20′ N.B.
0°40′ W. v. Padang. 6°0′ W. v. Bat.
Mer. v. Padang = 6° 26′ 26″,37 W. v. Bat. of 100° 22′ 1″,42 O. v. Greenw.

ADM. INDEELING.

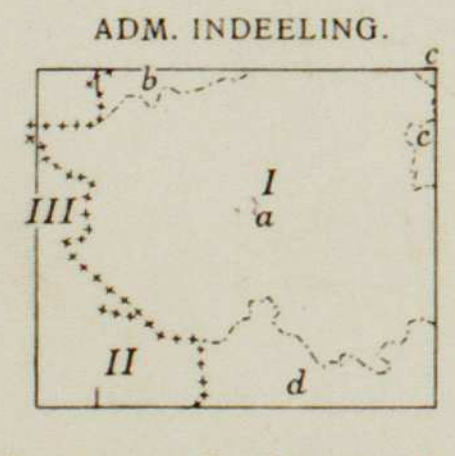

I	Gouvt.	Oostkust van Sumatra.
	Afdeeling	Bengkalis.
	Onderafd.	Rokan.
a	Landschap	Rambah.
b	,,	Tamboesai.
c	,,	Kapanoehan.
d	,,	Rokan IV Kota.
II	Residentie	Sumatra's Westkust.
	Afdeeling	Agam.
	Onderafd.	Loeboeksikaping.
	District	Loeboeksikaping.
III	Residentie	Tapanoeli.
	Afdeeling	Padangsidimpoean.
	Onderafd.	Padanglawas.
	District	Padanglawas.

LEGENDA.

Kampoeng. Schaars bewoonde streken. Ladang (tijdelijke nederzettingen met droge rijstvelden). Arentuin. Klapperboomen. Rubber. Koffietuin. Bosch. Kreupelhout. Gelagah. Bamboebosch. Alangalang. Gras. Drasland. Niet verharde weg, in alle moessons geschikt voor veldartillerie, van 2—4 m breed; a houten afstandspaal, b houten brug, c duiker of doorlaat van hout of bamboe. Paardenpad, a bruggetje van hout of bamboe. Voetpad. Rivier, a gemeten, b niet gemeten, c meer, d eiland, e zandbank altijd droog, f zandbank alleen bij laagwater droog, g overvaart met pont (geschikt voor voetgangers), h zandige oever, i bevaarbaarheid. Bamboe huizen. Bamboe pasarloods. Steenen mesigit. Pasanggrahan. Inlandsche graven. Steenen grenspaal. Gouvernements- (Residentie-) grens. Landschapsgrens. P.T. Primaire en Tertiaire driehoekspunten. Meting dwars door het terrein. a steenen kilometerpaal.

Alle hoogten zijn uitgedrukt in meters. De gewone hoogtelijnen hebben een onderling hoogteverschil van 50 m, de dikke van 500 m; a hoogtepunt en hoogtecijfer, b hulphoogtelijn van 25 m, c terreinoneffenheden, d bron.

Schaal 1:100 000.

0 1 2 3 4 5 6 7 8 9 10 cm
0 1 2 3 4 5 6 7 8 9 10 km

TOELICHTINGEN.

Opgenomen in 1927-1930 met de bergboussole. De coördinaten der driehoekspunten zijn ontleend aan het bij de Triangulatiebrigade berustende register. Een telegraaflijn loopt langs het paardenpad Pasirpengarajan-Loeboekbandahara. De officieel nog niet vastgestelde administratieve grenzen zijn gekaarteerd naar de voorloopige grensomschrijvingen.

AFKORTINGEN.

Bt. *Boekit.* G. *Goenoeng.* Dk. *Dolok.* Pg. *Pematang.* Pn. *Perhantian.* C. *Controleur.* Z.B. *Zelfbestuurder.* B. *Batang.* S. *Soengai.* A. *Aek of Air.* D. *Danau.* P. *Pisang (v.) Verlaten.*

Kon. Inst. v/d Tropen
CENTRALE BOEKERIJ
AMSTERDAM

Sumatra
436
808.2=542

SUMATRA. Res. Sumatra's Westkust en Gouvt Oostkust van Sumatra. Opgenomen door den Topografischen dienst in 1928-1931. Blad 17/XVII.

Blad 17/XVI.

Blad XXXVIII.

Blad 18/XVII.

Reproductiebedrijf Topografische dienst, Batavia 1932.

Blad XXXIV en XXVIII 1:80000.

Auteursrecht voorbehouden (Stbl. 1912 No. 600).

BLADINDEELING.

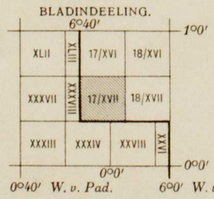

Mer. v. Pad. = 6°26'26",37 W. v. Bat.
of 100° 22' 1",42 O. v. Gr.

ADM. INDEELING.

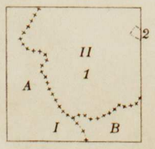

I	Residentie	Sumatra's Westkust.
A	Afdeeling	Agam.
	Onderafd.	Loeboeksikaping.
	District	Loeboeksikaping.
B	Afdeeling	L. Kota.
	Onderafd.	Bangkinang.
	District	Bangkinang.
II	Gouvt.	Oostkust van Sumatra.
	Afdeeling	Bengkalis.
1	Onderafd.	Rokan.
	Landschap	Rokan IV Kota.
2	Onderafd.	Siak.
	Landschap	Siak Sri Indrapoera.

LEGENDA.

Kampoeng. Schaars bewoonde streken. Ladang (tijdelijke nederzettingen met droge rijstvelden). Sagotuin. Arentuin. Klapperboomen. Rubber. Koffietuin. Bosch. Djatibosch. Kreupelhout. Bamboebosch. Gelagah. Alangalang. Gras. Drasland. Paardenpad, a bruggetje of duiker van hout of bamboe. Voetpad. Rivier, a gemeten, b niet gemeten, c eiland, d natuurlijke steilte bij oever. Vischvijvers. Bamboe huizen. Bamboe pasarloods. Mesigit. Pasanggrahan. Inlandsche graven. Modderwel. Residentie- (Gouvernements-) grens. Afdeelingsgrens. Onderafdeelingsgrens. S.T. Secundaire en Tertiaire driehoekspunten. Meting dwars door het terrein. Sawah.

Alle hoogten zijn uitgedrukt in meters. De gewone hoogtelijnen hebben een onderling hoogteverschil van 50 m, de dikke van 500 m; a hoogtepunt en hoogtecijfer, b hulphoogtelijn van 25 m, c rots, d bron.

Kon. Inst. v/d Tropen
CENTRALE BOEKERIJ
AMSTERDAM

Schaal 1 : 100 000.

0 1 2 3 4 5 6 7 8 9 10 cm
0 1 2 3 4 5 6 7 8 9 10 km

TOELICHTINGEN.

Opgenomen in 1928-1931 met de bergboussole. De coördinaten der gebezigde driehoekspunten komen voor in een register berustende bij de 1e Opnemingsbrigade te Padang.

AFKORTINGEN.

G. Goenoeng. Bt. Boekit. Pg. Pematang. Ph. Perhantian. B. Batang. S. Soengai. A. Air. B.A. Batang Air. O.L. Onderaardsche loop.

Sumatra
436
808.2±542

S T R A A T M A L A K A

P. ALANG-BESAR

Bagantjina
S. Daoen
S. Sikebat
S. Mangau
S. Djernoh
S. Agas
S. Kemoedi
S. Tongga
S. Rangkop
S. Sialang
Tg. Poelaualang-ketjil
Tandjoengkoeboe
Parit 2
Parit 1
AS 107
Teloekmerbau
S. Koeboe
Djodjol
Soengaipinang
Soengaikoeboe
Soengaigadjah
Balai-lama
S. Pinang
Soengailoenas
Rantaupandjang
Tandjoengleban
Teloekloebi
Parit 3
Soengaimadja
Soengaiboeloeh
Teloeknilap
Loeboekkandis
Mandarsah
Teloekdoerian
S. Sirih
S. Koeboe
S. Semolan
S. Sentoal
S. Rambai
Pekaitan
S. Pekaitan
S. Pajoeng
S. Besar
Soengaibesar
S. Hilam

Blad 33.
Blad XII-19.
Blad XIII-18.

Reproductiebedrijf Topografische dienst, Weltevreden 1928.

Auteursrecht voorbehouden (Stbl. 1912 No. 600).

BLADINDEELING.

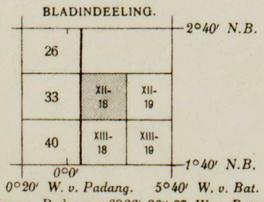

0°20' W. v. Padang. 5°40' W. v. Bat.
Mer. v. Padang = 6°26' 26",37 W. v. Batavia
of 100°22'1",42 O. v. Greenw.

ADM. INDEELING.

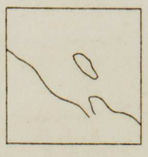

Afdeeling Bengkalis.
Onderafd. Bagan-siapiapi.
Landschap Siak Sri Indrapoera.

Kampoeng. Schaars bewoonde streken. Bamboebosch. Klapperboomen.
Kreupelhout. Bosch. Waterleiding. Rubber. Moeraspalmen.
Alangalang. Paardenpad. Voetpad, a duiker. Mesigit.
Inlandsche graven. Houten huizen, van a (semi) permanenten-, b tijdelijken aard.
A.S. Astronomisch station. 3 Hoogtepunt en hoogtecijfer.

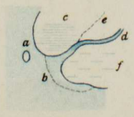

Alle hoogten zijn uitgedrukt in meters, a eiland, b laagwaterlijn, c moeras, d gemeten-, e niet gemeten rivier, f drasland.

Schaal 1:100 000.

0 1 2 3 4 5 6 7 8 9 10 cm
0 1 2 3 4 5 6 7 8 9 10 km

TOELICHTINGEN.

De coördinaten van het astronomisch station zijn ontleend aan het bij de triangulatiebrigade berustende register, de hoogte is afgeleid uit het gemiddelde zeepeil bij Tandjoengkoeboe (douanesteiger). De grenzen van het moeras en drasland werden vluchtig opgenomen. De laagwaterlijn is gedeeltelijk ontleend aan de kaart van de monding der Koeboe-rivier, schaal 1:25 000, opname 1927 van den Hydrografischen dienst.

AFKORTINGEN.

P. Poelau. Tg. Tandjoeng. P. Pisang. S. Soengai.

Sumatra
436
808.2±542

SUMATRA. Gouvt Oostkust van Sumatra.

Opgenomen door den Topografischen dienst in 1926-1927.

Blad 18/XII.

Blad 18/XIII.

Blad 40

Blad 19/XIII.

S. Koebor

S. Tolang

S. Tegala Sum. Batang kanan toeo

S. Hambatantapah

S. Merpatiketjeteran

Lk. Poesing

S. Simpang kanan

Rantau Pandjang

S. Rantauboeloeh

S. Batam

S. Besar

Pg. KOELIM

Tandjoengbalai (v.)

S. Palas

S. Koebor

Boeloehtjina

Bagansemoet

Bagansinembah

S. Pasirpoetih

S. Besar

S. Doera

Pg. DOERIAN

Pg. DOEKOE

S. Roembia

Pg. SIALANG

Reproductiebedrijf Topogrfische dienst, Weltevreden 1930.

Blad 18/XIV.

Auteursrecht voorbehouden (Stbl. 1912 No. 600).

BLADINDEELING.

33	18/XII	19/XII
40	18/XIII	19/XIII
17/XIV	18/XIV	19/XIV

2°20' N.B. — 1°20' N.B. — 6°40' — 5°40' W. v. Bat.

ADM. INDEELING.

Afdeeling Bengkalis.
Onderafd. Bagan-siapiapi.
Landschap Siak Sri Indrapoera.

LEGENDA.

Kampoeng. *Ladang (tijdelijke nederzettingen met droge rijstvelden).* *Klapperboomen.* *Rubber.* *Bosch.* *Alangalang.* *Voetpad.* *Mesigit.* *Inlandsche graven.* *a Rivier, a gemeten, b niet gemeten.* *Moeras.* *Drasland.* *Meting dwars door het terrein.* *Schaars bewoonde streken.*

Alle hoogten zijn uitgedrukt in meters. De hoogtelijnen hebben een onderling hoogteverschil van 50 m; a hoogtepunt en hoogtecijfer, b hulphoogtelijn, c grens tusschen immer nat en droog terrein.

Schaal 1:100 000.

0 1 2 3 4 5 6 7 8 9 10 cm

0 1 2 3 4 5 6 7 8 9 10 km

TOELICHTINGEN.

De grenzen van het moeras en drasland werden vluchtig opgenomen.

AFKORTINGEN.

Pg. *Pematang.* *(v.) Verlaten.* Lk. *Loeboek.* S. *Soengai.*

Kon. Inst. v/d Tropen CENTRALE BOEKERIJ AMSTERDAM

Sumatra
436
808.2:542

SUMATRA. Gouvt Oostkust van Sumatra.

Opgenomen door den Topografischen dienst in 1926-1929.

Blad 18/XIII.

Blad 18/XIV.

Blad 17/XIV.

Blad 19/XIV.

R. Oeloeebangko

Laoet. Napangga

Pg. SIALANG

Pg. TEMPAJAN

Pg. POELAU

Pg. GENTING

Pg. SILIM

Pg. KOELIM

Ladangoebi (v.)

Tandjoengmedan T 2876

Kasangbangsawan

Poedjoet

Poedjoettoeo

Telloeknajang

Kasangmasalim

Siarangarang

Kedesiarangarang

Loebock Boenta

Laboean dagang

AS 102

Pisangsesikat

Serehseroempoen

Sebalosong

Boeloedjalar

D. Rimau

Tg. Daloedaloe

Oelak Bangkinang

S. Bangko

S. Batangkoemoe

S. Batangtoeboek

S. Kaloeng

S. Tebingtinggi

S. Tandjoengpoeloeng

S. Simeranti

S. Semaoeng

S. Baeloek

S. Kapau

S. Kajangjan

S. Oeloebangko

S. Kedjeraï ketjil

S. Kedjeraï besar

S. Meranti

S. Padoeka

S. Tanggabatoe

S. Pandan

S. Kapoer

S. Poelai

S. Tidikdjreara

S. Poedjoet

S. Kasangbangsawan

S. Tandjoettoeo

S. Telloeknajang

S. Mariboe

S. Kasangmasalim

S. Oelakbangkoeang

S. Penggoe

S. Kalcebi

S. Oloebangkoeang

S. Parocheondjar

S. Rokan kanan

S. Mangoeroe

S. Palampoengan

Reproductiebedrijf Topografische dienst, Batavia 1931.

Blad 18/XV.

Auteursrecht voorbehouden (Stbl. 1912 No. 600).

BLADINDEELING.

0°20' W. v. Pad. 0°0' — 2°0' N.B.

40	18/XIII	19/XIII
17/XIV	18/XIV	19/XIV
17/XV	18/XV	19/XV

1°0' N.B.

6°40' 5°40' W. v. Bat.

Mer. v. Padang = 6°26' 26",37 W. v. Bat. of 100°22' 1",42 O. v. Greenw.

ADM. INDEELING.

Afdeeling Bengkalis.

Onderafd. Bagan-siapiapi.

Landschap Siak Sri Indrapoera.

LEGENDA.

Kampoeng. Schaars bewoonde streken. Klapperboomen. Rubber. Bamboebosch. Bosch. Kreupelhout. Alangalang. Gras. Moeraspalmen. Voetpad. Bamboe huizen. Inlandsche graven. Rivier, a gemeten, b niet gemeten, c danau, d eiland. △ T. Tertiair driehoekspunt. ★ A.S. Astronomisch station. Meting dwars door het terrein.

Alle hoogten zijn uitgedrukt in meters. De hoogtelijnen hebben een onderling hoogteverschil van 50 m, a hoogtepunt en hoogtecijfer, b hulphoogtelijn van 25 m, c bron, d grens tusschen immer nat- en droog terrein, e drasland, f moeras.

Schaal 1 : 100 000.

0 1 2 3 4 5 6 7 8 9 10 cm

0 1 2 3 4 5 6 7 8 9 10 km

TOELICHTINGEN.

De coördinaten der driehoekspunt en die van het astronomische station zijn ontleend aan het bij de Triangulatiebrigade berustende register.

AFKORTINGEN.

Pg. Pematang. Tg. Tandjoeng. (v.) Verlaten. A. Air. S. Soengai. D. Danau. R. Rawa.

Kon. Inst. v/d Tropen CENTRALE BOEKERIJ AMSTERDAM

Sumatra 436 808.2:542

SUMATRA. Gouvt. Oostkust van Sumatra.

Opgenomen door den Topografischen dienst in 1928-1929.

Blad 18/XIV.

Blad 18/XV.

Blad 17/XV.

Blad 19/XV.

Oelak Bangkinang
Bloebek
Oelakkemahang
Koealaäirhitam
D.Kandis
S.Airhitam
S.Roesa
Loeboekmariam
S.Bjamboe
S.Bakoeng
AS 101
Tandjoengpelajaran
Rantaabinoeang
D.Pelimonmoeda
S.Airmenindah
S.Laliran
Bakoeng
D.Empangketan
S.Bakoengtjonas
S.Bakoengkeroeh
D.Oelakkemijk
S.Selajang
Peroetroesa
Pg. MAROKELOEANG
Pg. BARANGAN
Pg. KOMPAS
Manggistebal
S.Kosikpoetih Ulangoeleh
S.Airhitamsimpang kanan
S.Tengah
Pg. SIMINAI
S.Pakoetoeng
S.Airhitamsimpang kiri
Soengaibadar
S.Kosikpoetih
S.Tapah
S.Radar
Roending
D.Titiandolik
D.Pinggai
Pg. MALOEKOE
S.Gerlakmati
S.Loeboekaboe
S.Peroetroesa
S.Titioerat
S.Titijemai
D.Siamangkawan
S.Sakoeliti
Rantaniboel
B. Loeboek
S.Rokan Loea
Koeboeroentoeh
AS 99
Sontang
Titigading
D.Tandjoenbalai
D.Ompoelaras
S.Rokan Ketjil
Soengaiarang
Kampoengtoea
Kasangmoengkal
Paloeng
S.Tapahmain
S.Batangsoengai
S.Airhitam
Pg. RIMBAKORONDO
S.Koening
Z.B. KOTATENGAH
T.2875
Pantaksotoer
Padangdjawa
Padangsidanganradja
Ekorpadang
D.Kepetir
Kampoengbaroe
S.Paso
S.Pelanahan
S.Kitaran
Beloekaralai
Pasirpandak
D.Pasirpandak
Pasirtinggi
Kesimang
Siomau
Bentjahoebar
S.Kesimang
S.Djamboe
S.Kasai
S.Sigoemoeroch
S.Batimbing
Rantaupeloeroe
D.Rantaupeloeroe
D.Meranti
Soeggaiemas
S.Mentoea
S.Kentas
S.Limbat
Koeboebaroe
Soeroeltingi
B.Bosa
B.Loeboek
S.Keloeang
Pebadaran
Telookenegeritinggal
S.Keperidoeang
S.Petapahan
S.Koening
S.Sidi
Sibelampam
Kaliantanah
Pasirgadjah
Telookara
Tandjoengalam
D.Mas
S.Sibilahhilir-djemih
S.Sibilahhilir-Kerooh
S.Sibilahhilir
S.Tjiankiandis
S.Sjangkoelak
Moearadilam
AS 98
Soengaimoeraj
Schabrangsoengai
S.Airhitam

Reproductiebedrijf Topografische dienst, Batavia 1931

Blad 18/XVI.

Auteursrecht voorbehouden (Stbl. 1912 No. 600).

BLADINDEELING.

17/XIV	18/XIV	19/XIV
17/XV	18/XV	19/XV
17/XVI	18/XVI	19/XVI

1°40′ N.B. — 0°40′ N.B. — 6°40′ W. v. Bat. — 5°40′ W. v. Bat.

ADM. INDEELING.

	Afdeeling	Bengkalis.
1	Onderafd.	Bagan-siapiapi.
	Landschap	Siak Sri Indrapoera.
2	Onderafd.	Rokan.
a	Landschap	Tamboesai.
b	,,	Kapanoehan.
c	,,	Koentodaressalam.

LEGENDA.

Kampoeng. Schaars bewoonde streken. Ladang (tijdelijke nederzettingen met droge rijstvelden). Arentuin. Klapperboomen. Rubber. Bosch. Kreupelhout. Bamboebosch. Alangalang. Gelagah. Drasland. Niet verharde weg, in den drogen moesson geschikt voor veldartillerie, van 2–4 m breed; a houten brug. Paardenpad, a duiker of vonder van hout of bamboe. Voetpad. Rivier, a gemeten, b niet gemeten, c eiland, d meer. Bamboe huizen. Inlandsche graven. Steenen grenspaal. Herkenbare boom. Onderafdeelingsgrens. Landschapsgrens. T. Tertiair driehoekspunt. Meting dwars door het terrein. AS. Astronomisch station.

a 26 b — Alle hoogten zijn uitgedrukt in meters; a hoogtepunt en hoogtecijfer, b grens tusschen immer nat en droog terrein.

Schaal 1 : 100 000.

0 1 2 3 4 5 6 7 8 9 10 cm

0 1 2 3 4 5 6 7 8 9 10 km

TOELICHTINGEN.

Opgenomen in 1928-1929 met de bergboussole. Voor de coördinaten der astronomische stations en van het driehoekspunt T 2875 wordt verwezen naar het bij de Triangulatiebrigade berustende register. De officieel nog niet vastgestelde administratieve grenzen zijn gekaarteerd naar de voorloopige grensomschrijvingen.

AFKORTINGEN.

Z.B. Zelfbestuurder. Pg. Pematang. D.Danau. B.Batang. S.Soengai.

Kon. Inst. v/d Tropen
CENTRALE BOEKERIJ
AMSTERDAM

Sumatra
436
808.2=542

SUMATRA. Gouvt. Oostkust van Sumatra.

Opgenomen door den Topografischen dienst in 1928-1930.

Blad 18/XVI.

Blad 18/XV.

Blad 17/XVI.

Blad 19/XVI.

Blad 18/XVII.

Reproductiebedrijf Topografische dienst, Batavia 1931.

Auteursrecht voorbehouden (Stbl. 1912 No. 600).

BLADINDEELING.

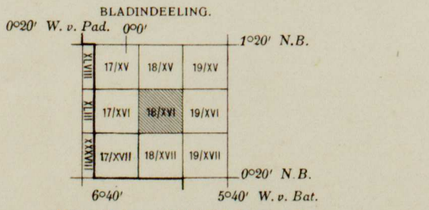

Mer. v. Padang = 6° 26' 26",37 W. v. Bat.
of 100° 22' 1",42 O. v. Greenw.

ADM. INDEELING.

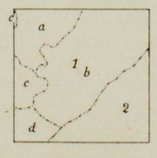

	Afdeeling	*Bengkalis.*
1	*Onderafd.*	*Rokan.*
a	*Landschap*	*Kapanoehan.*
b	,,	*Koentodaressalam.*
c	,,	*Rambah.*
d	,,	*Rokan IV Kota.*
2	*Onderafd*	*Siak.*
	Landschap	*Siak Sri Indrapoera.*

LEGENDA.

Kampoeng. *Schaars bewoonde streken.* *Ladang (tijdelijke nederzettingen met droge rijstvelden).* *Klapperboomen.* *Rubber.* *Koffietuin.* *Bosch.* *Kreupelhout.* *Bamboebosch.* *Gelagah.* *Alangalang.* *Gras.* *Paardenpad, a bruggetje of duiker van hout of bamboe, b houten afstandspaal.* *Voetpad.* *Rivier, a gemeten, b niet gemeten, c meer, d eiland, e zandbank altijd droog, f zandige oever, g bevaarbaarheid, h natuurlijke steilte bij oevers.* *Bamboe huizen.* *Mesigit.* *Inlandsche graven.* *a steenen, b houten grenspaal.* *Meting dwars door het terrein.* *Onderafdeelingsgrens.* *Landschapsgrens.* *T. Tertiair driehoekspunt.*



Alle hoogten zijn uitgedrukt in meters. De hoogtelijnen hebben een onderling hoogteverschil van 50 m; a hoogtepunt en hoogtecijfer, b hulphoogtelijn van 25 m, c grens tusschen immer nat en droog terrein, d drasland, e warme bron, f terreinoneffenheden.

Schaal 1:100 000.

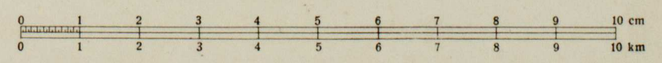

TOELICHTINGEN.

Opgenomen in 1928-1930 met de bergboussole. De coördinaten der driehoekspunten zijn ontleend aan het bij de Triangulatiebrigade berustende register. De grenzen van het drasland werden vluchtig opgenomen. De officieel nog niet vastgestelde administratieve grenzen zijn gekaarteerd naar de voorloopige grensomschrijvingen. Een telegraaflijn loopt van uit Loeboekbandahara langs het paardenpad in westelijke richting naar Pasirpengarajan en Rokan (aansluitingsblad 17/XVI).

AFKORTINGEN.

Z.B. *Zelfbestuurder.* **Bt.** *Boekit.* **Pg.** *Pematang.* **P.** *Pisang.* **D.** *Danau.* **B.** *Batang.* **S.** *Soengai.* *(v.) Verlaten.*

Kon. Inst. v/d Tropen
CENTRALE BOEKERIJ
AMSTERDAM

Sumatra
436
808.2:542

SUMATRA. Res. Sumatra's Westkust en Gouvt Oostkust van Sumatra.

Opgenomen door den Topografischen dienst in 1926-1931.

Blad 18/XVII.

Blad 18/XVI.

Blad 17/XVII.

Blad 19/XVII.

Reproductiebedrijf Topografische dienst, Batavia 1932.

Blad XXVIII en XXVI (1:80000).

Auteursrecht voorbehouden (Stbl. 1912 No. 600).

BLADINDELEING.

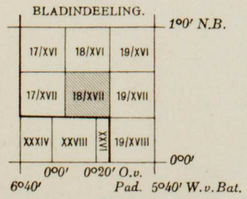

Mer. v. Padang = 6°26'26'',37 W. v. Bat. of
100°22'1'',42 O. v. Greenw.

ADM. INDEELING.

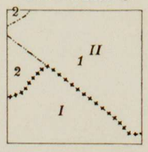

I	Residentie	Sumatra's Westkust.
	Afdeeling	L. Kota.
	Onderafd.	Bangkinang.
	District	Bangkinang.
II	Gouvt.	Oostkust van Sumatra.
	Afdeeling	Bengkalis.
1	Onderafd.	Siak.
	Landschap	Siak Sri Indrapoera.
2	Onderafd.	Rokan.
	Landschap	Rokan IV Kota.

LEGENDA.

Kampoeng. Schaars bewoonde streken. Sawah. Ladang (tijdelijke nederzettingen met droge rijstvelden). Klapperboomen. Bamboebosch. Rubber. Bosch. Alangalang. Kreupelhout. Gras. Arentuin. Sagotuin. Koffietuin. Moeraspalmen.

a b c d e f g Rivier, a gemeten, b niet gemeten, c waterleiding, d meer, e zandbank alleen bij laagwater droog, f eiland, g bevaarbaarheid. Niet verharde weg, in den drogen moesson geschikt voor veldartillerie, van 2—4 m breed; a duiker of doorlaat van hout of bamboe. Paardenpad, a bamboe loopbrug, b duiker of vonder van hout of bamboe. Voetpad. Mesigit. Inlandsche graven. Bouwval. Bamboe huizen. Bamboe pasarloods. Meting dwars door het terrein. P.T. Primaire en Tertiaire driehoekspunten. Residentie- tevens Gouvernementsgrens. Onderafdeelingsgrens. Weg in aanleg.

Alle hoogten zijn uitgedrukt in meters. De gewone hoogtelijnen hebben een onderling hoogteverschil van 50 m, de dikke van 500 m; a hoogtepunt en hoogtecijfer, b hulphoogtelijn van 25 m, c grens tusschen immer nat en droog terrein, d drasland, e terreinoneffenheden.

Schaal 1 : 100 000.

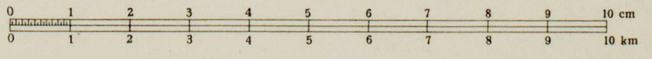

TOELICHTINGEN.

Opgenomen in 1926-1931 met de bergboussole. De coördinaten der gebezigde driehoekspunten komen voor in een register berustende bij de 1e Opnemingsbrigade te Padang. Een telefoonlijn loopt langs het voetpad (N.W. hoek van het blad) naar Padalian-Bandarpitjak-Goenoengmalela-zuidwaarts en langs het paardenpad Kotadalam-Loeboekagoeng-zuidwaarts. Het tracé van den weg in aanleg vanaf Aliantan naar het noordwesten is nog niet vastgesteld, doch zal bij benadering het voetpad volgen: Aliantan-Tandoen en verder noordwestwaarts.

AFKORTINGEN.

Bt. Boekit. S. Soengai.

Sumatra
436
808.2±542

S T R A A T M A L A K A

P. SENEBOEI

STRAAT SENEBOEI

AS 194

Oedjoengseneboei

Seneboei

Tg. Seneboei

Soengaibakau

Soengaisirih

Daressalam

BAGAN-SIAPIAPI

Bagan-hilir

Bagan-koeloe

Baganroembia

Teloekbrombang

P. PERDAMARAN

Soengaihitam

Tandjoenggemoek

Laboehantangga

S. Suroesamati
S. Saroesa
S. Simpangkanan
S. Radjaberdjamoe
S. Teras
S. Tabocan
S. Lagoes
S. Bagantandjoeng
S. Pakan
S. Seneboet-ketjil
S. Njoja
S. Daressalam
S. Seneboei
S. Akin
S. Wangi
S. Petin
S. Oedjoeng-simboer
S. Sirih
S. Kloetang
S. Sipoet
S. Boeniau
S. Sepit
S. Prapat
S. Parit
S. Bakoeloea
S. Tiram
S. Teloekdalem
S. Bantjin
S. Taldjoe
S. Tengah-ketjil
S. Tengah-besar
S. Touar-besar
S. Roka n
S. Hitam
S. Laboehantangga
S. Laboehantangga-ketjil

Blad 18/XII.

Blad 20/XII.

Reproductiebedrijf Topografische dienst, Batavia 1931.

Blad 19/XIII.

Auteursrecht voorbehouden (Stbl. 1912 No. 600).

BLADINDEELING.

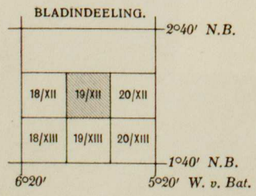

ADM. INDEELING.

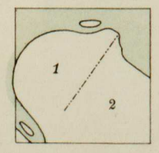

	Afdeeling	Bengkalis.
1	Onderafd.	Bagan-siapiapi.
	Landschap	Siak Sri Indrapoera.
2	Onderafd.	Siak.
	Landschap	Siak Sri Indrapoera.

LEGENDA.

Kampoeng. *Schaars bewoonde streken.* *Ladang (tijdelijke nederzettingen met droge rijstvelden).* *Klapperboomen.* *Rubber.* *Bosch.* *Kreupelhout.* *Moeraspalmen.* *Rivier, a gemeten, b niet gemeten, c waterleiding, d eiland, e bevaarbaarheid.* *Verharde weg, waarvan de verharding 2—4 m breed is.* *Niet verharde weg, in alle moessons geschikt voor veldartillerie, van 2—4 m breed, a duiker of doorlaat van hout of bamboe.* *Paardenpad, a bruggetje of vonder van hout of bamboe.* *Voetpad.* *Chineesche tempel.* *Mesigit.* *Inlandsche graven.* *Steenen en houten gebouwen of huizen.* *Bamboe huizen.* *A.S. Astronomisch station.* *Onderafdeelingsgrens.* *Meting dwars door het terrein.* *Pasanggrahan.*

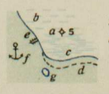

Alle hoogten zijn uitgedrukt in meters; a hoogtepunt en hoogtecijfer, b drasland, c moeras, d laagwaterlijn, e houten havenhoofd, f ankerplaats en reede, g eiland.

Schaal 1:100 000.

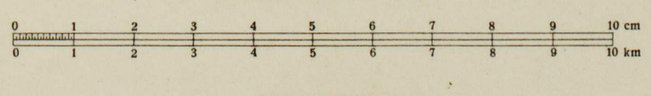

TOELICHTINGEN.

Opgenomen in 1926-1931 met de bergboussole. De coördinaten der astronomische stations zijn ontleend aan het bij de Triangulatiebrigade berustende register. De onderafdeelingsgrens is van af den oorsprong der S. Seneboei in zuidelijke richting niet bekend.

AFKORTINGEN.

C. *Controleur.* **P.** *Poelau.* *S. Soengai.* Tg. *Tandjoeng.*

Kon. Inst. v/d Tropen
CENTRALE BOEKERIJ
AMSTERDAM

Sumatra
436
808.2±542

Blad 18/XIII.

Blad 20/XIII.

Poelauperdamaran

S. Perdamaran

S. Rokan

P. PERDAMARAN-KETJIL

Soengaisialang

Bantaian

AS 104

S. Bantaian

Tg. Padipadi

S. Djoeinpoei

Paloehkatjang

S. Batoeampar

S. Telorbano

Pg. DOERIAN

P. BETING

Langgadai

Pg. LABOE

Pg. KOELIM

Pg. DOERIANDAON

Pg. BOELOEH

Betingpandjang

S. Masanip

Soengaimanasip

Teloekpoelau

S. Rokan

Bangko-kiri

Bangko-kanan

S. Bangko

Djoemrah

Rimbamelintang

S. Roembia

S. Bambon

S. Alai

S. peko

S. Sakai

S. Doeli

S. Sikoedoeng

S. Boeajamati

S. Rasausempil

S. Rimbaterbakar

S. Bangko

S. Kotak

S. Kajoeara

S. Tiankeras

S. Daja

Pg. SIALANG

Ketapang

Tg. Segerah

Saranglang

Teloekdahanan

P. PAPAN

Poelau

Oedjoengkampoengsebian

S. Poelajan

AS 105

Tandjoeng Tapih

S. Rokan

S. Rokan

S. Nibong

Reproductiebedrijf Topografische dienst, Weltevreden 1931.

Blad 19/XIV.

Auteursrecht voorbehouden (Stbl. 1912 No. 600).

BLADINDEELING.

18/XII	19/XII	20/XII
18/XIII	19/XIII	20/XIII
18/XIV	19/XIV	20/XIV

2°20′ N.B. — 1°20′ N.B. — 6°20′ — 5°20′ W. v. Bat.

ADM. INDEELING.

Afdeeling Bengkalis.
Onderafd. Bagan-siapiapi.
Landschap Siak Sri Indrapoera.

LEGENDA.

Kampoeng. Schaars bewoonde streken. Ladang (tijdelijke nederzettingen met droge rijstvelden). Klapperboomen. Rubber. Bosch. Kreupelhout. Alangalang. Moeraspalmen. Gras. Niet verharde weg, in den drogen moesson geschikt voor veldartillerie, a meer dan 4 m en b van 2-4 m breed. Paardenpad. Voetpad, a vonder. Pasanggrahan. Mesigit. Inlandsche graven. Chineesche graven. Rivier, a gemeten, b niet gemeten, c eiland, d laagwaterlijn, e waterleiding. Moeras. Drasland. Meting dwars door het terrein. A.S. Astronomisch station. Bamboe huizen.

Alle hoogten zijn uitgedrukt in meters. De hoogtelijnen hebben een onderling hoogteverschil van 50 m; a hoogtepunt en hoogtecijfer, b hulphoogtelijn van 25 m. c grens tusschen immer nat en droog terrein.

Schaal 1 : 100 000.

0 1 2 3 4 5 6 7 8 9 10 cm
0 1 2 3 4 5 6 7 8 9 10 km

TOELICHTINGEN.

De coördinaten der astronomische stations zijn ontleend aan het bij de Triangulatiebrigade berustende register. De grenzen van het moeras en drasland werden vluchtig opgenomen.

AFKORTINGEN.

Pg. Pematang. P. Poelau. Tg. Tandjoeng. S. Soengai. P. Pisang. Pg. Pinang.

Kon. Inst. v/d Tropen
CENTRALE BOEKERIJ
AMSTERDAM

Sumatra
436
808.2±542

SUMATRA. Gouvt. Oostkust van Sumatra.

Opgenomen door den Topografischen dienst in 1926-1928.

Blad 19/XIII.

Blad 19/XIV

Blad 18/XIV.

Blad 20/XIV.

Blad 19/XV.

Pg. SIALANG

Pg. IBOEL

Pg. MAROEKALOEANG

Pg. KOELIM

Pg. MENGGALA

Pg. BALOENG

Pg. LANGAU

Pg. KATJAPOERA

Pg. BALOENG

Pematangbendjai

Tjempedakaoek

Bandjardoeabelas

Sidinginan

Teloekmego

Sintong

Qedjoengtandjoeng

Merbaupintar

Tk Menjoengka

Tk Pentjegar

Tk Barombang

Tk Petanahan

Batang (v.)

Rantaudoerian

Rantaubais

Pageranitik

Oelak Kebaja

Sikladipandak

Sikladipandjang

Oelak Toelanggadjah

Nagamengoeloer

Tk Padang

Rantaudjenas

Oelak Kamboean

Oelak Paneban

Oelak Edan

Tk Katumaha

Sialangpandak

Pemoedjoekkan

Kajoekoelim

Moeara Sako

AS 103

Sikapas

Padangboenoet

Rantaukampar

Teloek

Poetihronda

Pematangtjempedak

Rantaurokan

Tandjoenglaban

Padangpandapatan

D. Raja

D. Laboekabal

Balaimakam

Poelau

Djambi

S. Bangko

S. Benjahgeloebai

S. Rokan

S. Rokan-kanan

S. Rokan-kiri

S. Simoritaq

S. Sangkarawet

S. Tapah

S. Perbaoengan

S. Markabeang

S. Palas

S. Sintang

S. Marbau

S. Binoea

S. Oelakbesar

S. Siaserase

S. Kompas

S. Kapas

S. Rangau

S. Lantai

S. Tilan

S. Manpoelas

S. Sebanga

S. Petani

S. Rojoeng

S. Soeloeh

S. Boeloe

S. Roka n

S. Batang

Reproductiebedrijf Topografische dienst, Weltevreden 1930.

Auteursrecht voorbehouden (Stbl. 1912 No. 600).

BLADINDEELING.

18/ XIII	19/ XIII	20/ XIII
18/ XIV	19/ XIV	20/ XIV
18/ XV	19/ XV	20/ XV

2°00′ N.B.

1°00′ N.B.

60 20′

50 20′ W. v. Bat.

ADM. INDEELING.

	Afdeeling	Bengkalis.
1	Onderafd.	Bagan-siapiapi.
	Landschap	Siak Sri Indrapoera.
2	Onderafd.	Rokan.
	Landschap	Koentodaressalam.

LEGENDA.

Kampoeng. Schaars bewoonde streken. Ladang (tijdelijke nederzettingen met droge rijstvelden). Klapperboomen. Rubber. Bosch. Kreupelhout. Bamboebosch. Alangalang. Gras. Moeraspalmen. Drasland. Moeras. Paardenpad, a vonder. Voetpad. Rivier, a gemeten, b niet gemeten, c meer, d eiland, e waterleiding. Mesigit. Inlandsche graven. Bamboe huizen. Onderafdeelingsgrens. AS. Astronomisch station. Meting dwars door het terrein.

Alle hoogten zijn uitgedrukt in meters. De hoogtelijnen hebben een onderling hoogteverschil van 50 m; a hoogtepunt en hoogtecijfer, b hulphoogtelijn, c grens tusschen immer nat en droog terrein.

Schaal 1 : 100 000.

0 1 2 3 4 5 6 7 8 9 10 cm

0 1 2 3 4 5 6 7 8 9 10 km

TOELICHTINGEN.

De coördinaten van het astronomische station zijn ontleend aan het bij de Triangulatiebrigade berustende register. De grenzen van het moeras en drasland werden vluchtig opgenomen.

AFKORTINGEN.

Pg. Pematang. (v.) Verlaten. S. Soengai. Tk. Teloek. D. Danau.

Kon. Inst. v/d Tropen
CENTRALE BOEKERIJ
AMSTERDAM

Sumatra
436
808.2:542

SUMATRA. Gouvt Oostkust van Sumatra.

Opgenomen door den Topografischen dienst in 1929-1930.

Blad 19/XV.

Blad 19/XIV.

Blad 18/XV.

Blad 20/XV.

Blad 19/XVI.

Tk. Sikiti
Koeambang
S. Rokan-kiri
S. Palasan
D. Sidjorang
Tk. Lintoeng
Tk. Serado
Tk. Sialangbengkok
AS 100
9
Bonai
S. Rokantoea
S. Belanti
Pg. KOELIM
Telaga
D. Pentjarikan
S. Kapedjoeh
S. Siberoeang
D. Titiansimpoe
S. Rokan-kiri
S. Hitam
Sintoek
Oelakbendara
Pg. TEGOEH
S. Betoeng-ketjil
Pg. BETOENG
S. Betoeng
Batangpoetih
Batangpoetih (v)
S. Merbau
S. Hitam
S. Nenang
S. Rangau
B. Poedoe
Pg. POEDOE
Djambi
S. Petani
B. Poedoe
Sitoepang (v)
S. Mandau
S. Sangsam
Pg. TIOENG
S. Lebo

BLADINDEELING.

18/XIV	19/XIV	20/XIV
18/XV	19/XV	20/XV
18/XVI	19/XVI	20/XVI

1°40′ N.B.
0°40′ N.B.
6°20′
5°20′ W. v. Bat.

ADM. INDEELING.

1 — 2 — 1

Afdeeling		Bengkalis.
1	Onderafd.	Bagan-siapiapi.
	Landschap	Siak Sri Indrapoera.
2	Onderafd.	Rokan.
	Landschap	Koentodaressalam.

LEGENDA.

Kampoeng. Schaars bewoonde streken. Ladang (tijdelijke nederzettingen met droge rijstvelden). Klapperboomen. Rubber. Bamboebosch. Bosch. Kreupelhout. Moeraspalmen. Gelagah. Alangalang. ..... Voetpad. Rivier, a gemeten, b niet gemeten, c meer, d eiland, e bevaarbaarheid. Bamboe huizen. Inlandsche graven. Onderafdeelingsgrens. ..... Meting dwars door het terrein. A.S. Astronomisch station.

Alle hoogten zijn uitgedrukt in meters. De hoogtelijnen hebben een onderling hoogteverschil van 50 m; a hoogtepunt en hoogtecijfer, b grens tusschen immer nat en droog terrein, c drasland, d moeras, e terreinoneffenheden.

Schaal 1:100 000.

0 1 2 3 4 5 6 7 8 9 10 cm
0 1 2 3 4 5 6 7 8 9 10 km

TOELICHTINGEN.

Opgenomen in 1929-1930 met de bergboussole. De coördinaten van het astronomische station zijn ontleend aan het bij de Triangulatiebrigade berustende register. De grenzen van het moeras en drasland werden vluchtig opgenomen. De officieel nog niet vastgestelde administratieve grenzen zijn gekaarteerd naar de voorloopige grensomschrijvingen.

AFKORTINGEN.

Pg. Pematang. D. Danau. Tk. Teloek. B. Batang. S. Soengai. (v). Verlaten.

Reproductiebedrijf Topografische dienst, Batavia 1931.

Auteursrecht voorbehouden (Stbl. 1912 No. 600).

Kon. Inst. v/d Tropen
CENTRALE BOEKERIJ
AMSTERDAM

Sumatra
436
808.2±542

SUMATRA. Gouvt. Oostkust van Sumatra.

Opgenomen door den Topografischen dienst in 1929-1930.

Blad 19/XVI.

Blad 19/XV.

Blad 18/XVI.

Blad 20/XVI.

Blad 19/XVII.

Reproductiebedrijf Topografische dienst, Batavia 1931.

Auteursrecht voorbehouden (Stbl. 1912 No. 600).

BLADINDEELING.

18/XV	19/XV	20/XV
18/XVI	19/XVI	20/XVI
18/XVII	19/XVII	20/XVII

1°20′ N.B. 0°20′ N.B. 6°20′ W. v. Bat. 5°20′ W. v. Bat.

ADM. INDEELING.

1 2

Afdeeling	*Bengkalis.*	
1	*Onderafd.*	*Rokan.*
	Landschap	*Koentodaressalam.*
2	*Onderafd.*	*Siak.*
	Landschap	*Siak Sri Indrapoera.*

LEGENDA.

Kampoeng. *Schaars bewoonde streken.* *Ladang (tijdelijke nederzettingen met droge rijstvelden).*
Rubber. *Klapperboomen.* *Bamboebosch.* *Bosch.* *Kreupelhout.* *Alangalang.*
Moeraspalmen. *Paardenpad, a bruggetje of vonder van hout of bamboe.* *Voetpad.*
Rivier, a gemeten, b niet gemeten, c bevaarbaarheid, d eiland. *Mesigit.* *Inlandsche graven.* *Bamboe huizen.* *Onderafdeelingsgrens.* *Meting dwars door het terrein.*

Alle hoogten zijn uitgedrukt in meters. De hoogtelijnen hebben een onderling hoogteverschil van 50 m; a hoogtepunt en hoogtecijfer, b hulphoogtelijn van 25 m, c moeras, d drasland, e grens tusschen immer nat en droog terrein, f terreinoneffenheden.

Schaal 1:100 000.

0 1 2 3 4 5 6 7 8 9 10 cm
0 1 2 3 4 5 6 7 8 9 10 km

TOELICHTINGEN.

Opgenomen in 1929-1930 met de bergboussole. De grenzen van het moeras en drasland werden vluchtig opgenomen. De officieel nog niet vastgestelde administratieve grenzen zijn gekaarteerd naar de voorloopige grensomschrijvingen.

AFKORTINGEN.

Pg. *Pematang.* R. *Rawa of Rawang.* S. *Soengai.* (v.) *Verlaten.*

Kon. Inst. v/d Tropen CENTRALE BOEKERIJ AMSTERDAM

Sumatra 476

808.2E542

Opgenomen door den Topografischen dienst in 1926-1928.

SUMATRA. Res. Sumatra's Westkust en Gouvt Oostkust van Sumatra.

Blad 19/XVII.

Blad 19/XVI.

Blad 18/XVII.

Blad 20/XVII.

Blad 19/XVIII.

Reproductiebedrijf Topografische dienst, Weltevreden 1930.

Auteursrecht voorbehouden (Stbl. 1912 No. 600).

BLADINDEELING.

18/XVI	19/XVI	20/XVI
18/XVII	19/XVII	20/XVII
XXVIII XXVI	19/XVIII	20/XVIII

100′ N.B. 0°0′ 5°20′ W. v. Bat. 6°20′

Schets aangevende de meetlijnen.

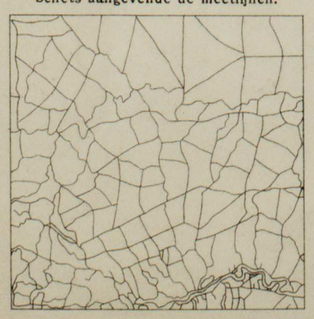

ADM. INDEELING.

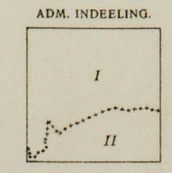

I	Gouvt.	Oostkust van Sumatra.
	Afdeeling	Bengkalis.
	Onderafd.	Siak.
	Landschap	Siak Sri Indrapoera.
II	Residentie	Sumatra's Westkust.
	Afdeeling	L. Kota.
	Onderafd.	Bangkinang.
	District	Bangkinang.

LEGENDA.

Kampoeng. *Schaars bewoonde streken.* *Sawah.* *Ladang (tijdelijke nederzettingen met droge rijstvelden).* *Klapperboomen.* *Rubber.* *Bosch.* *Kreupelhout.* *Bamboebosch.* *Alangalang.* *Gras.* *Drasland.* *Moeras.* *Verharde weg, waarvan de verharding 2-4 m breed is.* *Niet verharde weg, in alle moessons geschikt voor veldartillerie, van 2-4 m breed.* *Paardenpad.* *Voetpad.* *a duiker of doorlaat van steen, b van hout.* *Rivier, a gemeten, b niet gemeten, c zandbank, d eiland, e zandige oever, f bevaarbaarheid.* *Waterleiding.* *Steenen-, houten- en bamboe huizen.* *Houten- en bamboe pasarloods.* *Mesigit.* *Christen kerkhof.* *Chineesche graven.* *Inlandsche graven.* *Residentie-(Gouvernements-) grens.* *T. Tertiair driehoekspunt.* *Meting dwars door het terrein.* *Pasanggrahan.*

Alle hoogten zijn uitgedrukt in meters. De hoogtelijnen hebben een onderling hoogteverschil van 50 m; a hoogtepunt en hoogtecijfer, b hulphoogtelijn van 25 m.

Schaal 1 : 100 000.

0 1 2 3 4 5 6 7 8 9 10 cm

0 1 2 3 4 5 6 7 8 9 10 km

TOELICHTINGEN.

Opgenomen met de bergboussole. De coördinaten, welke voorloopig berekend zijn in het Algemeen systeem, komen voor in een register berustende bij de 1e Opnemingsbrigade. Een telegraaf- en telefoonlijn loopt langs den weg : Bantjahgadang-Bangkinang (Hulppost- en telegraafkantoor)- Roembia en verder oostwaarts.

AFKORTINGEN.

C. *Controleur.* BT. *Boekit.* PG. *Pematang.* H. P. Tk. *Hulppost- en telegraafkantoor.* B. *Batang.* S. *Soengai.*

Sumatra
436
808.2±542

SUMATRA. Res. Sumatra's Westkust en Gouvt Oostkust van Sumatra. Opgenomen door den Topografischen dienst in 1926-1929. Blad 19/XVIII.

Blad 19/XVII.

Blad XXVI 1 : 80.000

Blad 20/XVIII.

Reproductiebedrijf Topografische dienst, Batavia 1932. Blad 19/XIX. Auteursrecht voorbehouden (Stbl. 1912 No. 600).

BLADINDEELING.



ADM. INDEELING.

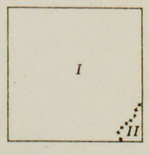

I	Residentie	Sumatra's Westkust.
	Afdeeling	L. Kota.
	Onderafd.	Bangkinang.
	District	Bangkinang.
II	Gouvt.	Oostkust van Sumatra.
	Afdeeling	Bengkalis.
	Onderafd.	Kampar-kiri.

Schets aangevende de meetlijnen.

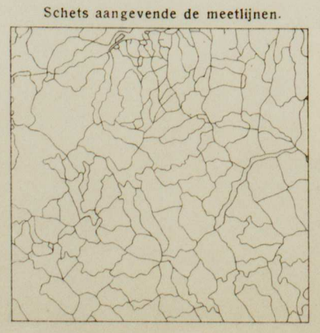

LEGENDA.

Kampoeng. Schaars bewoonde streken. Sawah. Klapperboomen. Kreupelhout. Rubber. Bosch. Bamboebosch. Alangalang. Gras. Drasland. Moeras. Verharde weg, waarvan de verharding 2-4 m breed is. Niet verharde weg, in alle moessons geschikt voor veldartillerie, van 2-4 m breed. Niet verharde weg, in den drogen moesson geschikt voor veldartillerie, van 2-4 m breed. Paardenpad. Voetpad. a ijzeren, b steenen, c houten brug, d duiker of doorlaat van steen, e van hout of bamboe, f opgehoogd, g ingegraven weggedeelte. Rivier, a gemeten, b niet gemeten, c bevaarbaarheid, d zandbank alleen bij laagwater droog, e overvaart met pont (geschikt voor karren, rijtuigen en auto's), f eiland, g zandige oever, h natuurlijke steilte bij oever, i waterleiding. Inlandsche graven. Mesigit. Houten pasarloods. Pasanggrahan. Bamboe huizen. Residentie-(Gouvernements-)grens. P.T. Primaire en Tertiaire driehoekspunten. Meting dwars door het terrein. Weg in aanleg.

b a◇ 207 Alle hoogten zijn uitgedrukt in meters. De gewone hoogtelijnen hebben een onderling hoogteverschil van 50 m, de dikke van 500 m; a hoogtepunt en hoogtecijfer, b hulphoogtelijn van 25 m.

Ken. Inst. v/d Tropen CENTRALE BOEKERIJ AMSTERDAM

Schaal 1 : 100 000.

0 1 2 3 4 5 6 7 8 9 10 cm
0 1 2 3 4 5 6 7 8 9 10 km

TOELICHTINGEN.

De terreinvoorstelling is ontleend aan het topografische detailblad XXVI schaal 1 : 80 000 S. W. K. en werd nieuw opgenomen in 1926-1929. De coördinaten der primaire en tertiaire driehoekspunten komen voor in het boekwerk: „De coördinaten der driehoekspunten van het driehoeksnet van S. W. K.", waarvan de voorloopige omgewerkte coördinaten in een register voorkomen berustende bij de 1e Opnemingsbrigade. Een telegraaflijn loopt langs den weg: Moearamahat - Poelaugadang - Koeok - Bangberantja. Een telefoonlijn loopt langs den weg: Siaboe - Bangberantja.

AFKORTINGEN.

Bt. Boekit. Pg. Pematang. B.A. Batang Air. S. Soengai. A. Air. O.L. Onderaardsche loop. B. Batang.

Sumatra
436
808.2±542
00058

SUMATRA. Res. Sumatra's Westkust
Gouvt Oostkust van Sumatra.

Opgenomen door den Topografischen dienst in 1929-1933.
Blad XXVI en 19/XVIII.

Blad 18-19/XIX.

Blad XX.

Blad 20/XIX.

Blad VIII en 19/XX.

Reproductiebedrijf Topografische dienst, Batavia 1935.

Auteursrecht voorbehouden (Stbl. 1912 No. 600).

BLADINDEELING.

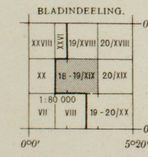

Mer. v. Padang = 6°26'26",37 W. v. Bat. of
100°22'1",42 O. v. Greenw.

ADM. INDEELING.

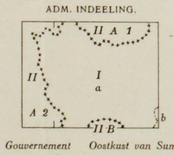

I	Gouvernement	Oostkust van Sumatra.
	Afdeeling	Bengkalis.
	Onderafd.	Kampar-kiri.
a	Landschap	Goenoengsahilan.
b	,,	Singingi en Logas
II	Residentie	Sumatra's Westkust.
A	Afdeeling	L. Kota.
1	Onderafd.	Bangkinang.
	District	Bangkinang.
2	Onderafd.	Pajakoemboeh.
	District	Pajakoemboeh.
B	Afdeeling	Tanahdatar.
	Onderafd.	Sidjoendjoeng.
	District	Sidjoendjoeng.

LEGENDA.

Kampoeng. *Schaars bewoonde streken.* *Ladang (tijdelijke nederzettingen met droge rijstvelden).* *Sawah.* *Sagotuin.* *Arentuin.* *Klapperboomen.* *Rubber.* *Theetuin.* *Bosch.* *Bamboebosch.* *Kreupelhout.* *Alangalang.* *Gras.* *Moeras.* *Verharde weg, waarvan de verharding 2–4 m breed is* *Niet verharde weg, in den drogen moesson geschikt voor veld-artillerie, van 2–4 m breed.* *Paardenpad, a duiker of vonder van hout of bamboe.* *Voetpad.* *a steenen kilometerpaal, b ijzeren, c steenen, d houten brug, e duiker of doorlaat van steen, f van hout of bamboe.* *Rivier, a gemeten, b niet gemeten, c zandbank altijd droog, d zandbank alleen bij laagwater droog, e zandige oever, f eiland, g waterleiding, h loonbrug.* *Meer.* *Vischvijvers.* *Houten en bamboe huizen.* *Mesigit.* *Inlandsche graven.* *Meting dwars door het terrein.* *IJzerdraad versperring.* *Residentie- tevens Gouvernementsgrens.* *Landschapsgrens.* *Landb. ond. grens.* *P. T. Primaire en Tertiaire driehoekspunten.* *Q. Driehoekspunt der 4e orde.* *Koffietuin*

Alle hoogten zijn uitgedrukt in meters. De gewone hoogtelijnen hebben een onderling hoogteverschil van 50 m, de dikke van 500 m; a hoogtepunt en hoogtecijfer, b hulphoogteijn van 25 m, c drasland, d grens tusschen immer nat en droog terrein, e rots.

Schaal 1:100 000.

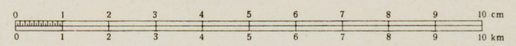

TOELICHTINGEN.

Opgenomen in 1929-1933 met de bergboussole. De coördinaten der driehoekspunten komen voor in het boekwerk „De coördinaten der driehoekspunten van het driehoeksnet van Sumatra's Westkust met uitzondering van die van T 2830 t/m T 2837 en de Q. punten, welke voorkomen in een register berustende bij de Triangulatiebrigade. De administratieve grenzen zijn gekaarteerd naar de gegevens voorkomende in het Rapport van J. L. O' Brien, tijdschrift Kon. Ned. Aardr. Genootschap 2e Serie dl. XXIII 1906. Een telefoonlijn loopt langs de wegen: Tandjoeng-langgondi - Pakanarbaä - Og. Halaban; noordelijk bladrand-kilometerpaal 162-kilometerpaal 155 en verder westwaarts. De naam der Cultuurondernemingen is vergeleken met het Handboek voor Cultuur- en Handelsondernemingen in Ned. Indië, doch is geschreven volgens de lijst van de „Voornaamste Aardrijkskundige namen" in den Nederlandsch-Indischen Archipel, terwijl de grenzen ontleend zijn aan kadastrale gegevens.

AFKORTINGEN.

Bt. *Boekit.* G. *Goenoeng.* Pg. *Pematang.* D. *Danau.* A. *Air.* B. *Batang.* S. *Soengai.* Og. *Onderneming.*

Sumatra
436
808.2±542

S T R A A T M A L A K A

Blad 19/XII.

Blad 21/XII.

S. Tawar-besar
S. Tawar-ketjil
S. Seranah-ketjil
S. Seranah-besar
S. Tiram
Tg. Batoeteritip
Ajabajani
Tg. Bakautoea
S. Tamboeas
S. Tiandjoeng
Tiandjoeng
Tg. Moemboel
P. ROEPAT
S. Saka-kanan
Tg. Prepattebal
St. ROEPAT
S. Sentoeloe
AS 193
Tg. Sentoeloe of Tg. Ketam

Blad 20/XIII.

Reproductiebedrijf Topografische dienst, Batavia 1932.

Auteursrecht voorbehouden (Stbl. 1912 No. 600).

BLADINDEELING.

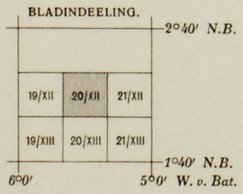

ADM. INDEELING.

Afdeeling Bengkalis.
Onderafd. Bengkalis.
Landschap Siak Sri Indrapoera.

LEGENDA.

Schaars bewoonde streken. Ladang (tijdelijke nederzettingen met droge rijstvelden). Klapperboomen. Bosch. Paardenpad, a opgehoogd weggedeelte. Voetpad. Rivier, a gemeten, b niet gemeten. Bamboe huizen. A.S. Astronomisch station. Meting dwars door het terrein.

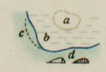

a grens tusschen immer nat en droog terrein, b drasland, c laagwaterlijn, d tonnen, witte en zwarte lichtboei.

Kon. Inst. v/d Tropen
CENTRALE BOEKERIJ
AMSTERDAM

Schaal 1 : 100 000.

0 1 2 3 4 5 6 7 8 9 10 cm
0 1 2 3 4 5 6 7 8 9 10 km

TOELICHTINGEN.

Opgenomen in 1930-1931 met de bergboussole. De coördinaten van het astronomische station zijn ontleend aan het bij de Triangulatiebrigade berustende register.

AFKORTINGEN.

P. *Poelau.* Tg. *Tandjoeng.* S. *Soengai.* St. *Selat.*

Sumatra
436
808.2:542

SUMATRA. Gouvt Oostkust van Sumatra.

Opgenomen door den Topografischen dienst in 1931-1932.

Blad 20/XIII.

Blad 20/XII.

Blad 19/XIII.

Blad 21/XIII.

Tg. Ketam
S. Sentoeloe
S. Genjoet
S. Dilawi
S. Niboeng
S. Nerakta
Pangkalanserai
S. Boeloehala
Hkb.
Boeloehala
Hkb.
Teloekbindjai
S. Teras
S. Simbilang
SELAT ROEPAT
S. Sakat-kenan
S. Sakat-tengah
Tg. Sahir
AS 192
Hkb.
Soengaisahir
S. Sahir
P. ROEPAT
P. KETAM
Tk. Toengkoe
Pangkalanpasir
Hkb.
S. Sembilan
S. Saka
P. ATOENG
Hkb.
Tg. Penjembal
Pangkalandoekoe
S. Penjembal
S. Goenap
Hkb.
Pangkalansiaroep
S. Sakadoea
S. Mampoe-ketjil
S. Beloekang
P. MAMPOE
P. PAJOENG
S. Peroempak
S. Rampang-besar
Pajoeng
P. RAMPANG
S. Rampang-ketjil
S. Nerbit
Loeboekgaoeng
P. BAROE
P. MENTELIR
S. Mampoe-besar
S. Bangsalatjeh
Tg. Kapal
S. Tamboean
Pangkalanbalak
AS 195
Pangkalansesai
Pangkalanmahintan
Doemai
S. Misigit
S. Doemai
Tandjoengmoetoes
S. Rokan
S. Kalang
Reproductiebedrijf Topografische dienst, Batavia 1933.
Blad 20/XIV.
Auteursrecht voorbehouden (Stbl. 1912 No. 600).

BLADINDEELING.

19/XII	20/XII	21/XII
19/XIII	20/XIII	21/XIII
19/XIV	20/XIV	21/XIV

2°20′ N.B.
1°20′ N.B.
6°0′
5°0′ W. v. Bat.

ADM. INDEELING.

	Afdeeling	Bengkalis.
1	Onderafd.	Bengkalis.
	Landschap	Siak Sri Indrapoera.
2	Onderafd.	Bagan-siapiapi.
	Landschap	Siak Sri Indrapoera.

LEGENDA.

Kampoeng. Schaars bewoonde streken. Ladang (tijdelijke nederzettingen met droge rijstvelden). Arentuin. Overige op droog terrein groeiende palmsoorten. Klapperboomen. Bamboebosch. Rubber. Bosch. Kreupelhout. Alangalang. Moeraspalmen. Paardenpad. Voetpad. Rivier, a gemeten, b niet gemeten. Bamboe gebouwen of huizen. Mesigit. Inlandsche graven. Herkenbare boom. A.S. Astronomisch station. Meting dwars door het terrein.

a grens tusschen immer nat en droog terrein, b drasland, c eiland, d zandbank altijd droog, e zandbank alleen bij laagwater droog, f laagwaterlijn.

Schaal 1:100 000.

0 1 2 3 4 5 6 7 8 9 10 cm
0 1 2 3 4 5 6 7 8 9 10 km

TOELICHTINGEN.

Opgenomen in 1931-1932 met de bergboussole. De coördinaten der astronomische stations zijn ontleend aan het bij de Triangulatiebrigade berustende register. De officieel nog niet vastgestelde administratieve grenzen zijn gekaarteerd naar de voorloopige gegevens.

AFKORTINGEN.

P. Poelau. Tg. Tandjoeng. Tk. Teloek. S. Soengai. Hkb. Houtskoolbranderij.

Kon. Inst. v/d Tropen
CENTRALE BOEKERIJ
AMSTERDAM

Sumatra
436
808.2:542

SUMATRA. Gouvt Oostkust van Sumatra.

Opgenomen door den Topografischen dienst in 1931-1932.

Blad 20/XIII.

Blad 20/XIV.

Blad 19/XIV.

Blad 21/XIV.

S. Karang

S. Missigit

S. Doemai

S. Paoeh

S. Bargenbesar

S. Bersilang

BT. BATOEDJIN

Tal. Tebang

Ts. Missigit

BT. KAJOEKAPOER

Tal. Soendoet

S. Sebanga

Sebanga

Talangmeranding

S. Baoengnakis

S. Kérétin

Pematangobo 1

Pematangobo 2

S. Pematangobo

S. Sebanga

S. Leban

PG. LEBAN

S. Pembeli

S. Siak ketjil

Reproductiebedrijf Topografische dienst, Batavia 1933.

Blad 20/XV.

Auteursrecht voorbehouden (Stbl. 1912 No. 600).

BLADINDEELING.

19/XIII	20/XIII	21/XIII
19/XIV	20/XIV	21/XIV
19/XV	20/XV	21/XV

2°0′ N.B.

1°0′ N.B.

6°0′ 5°0′ W. v. Bat.

ADM. INDEELING.

2 1 3

	Afdeeling	*Bengkalis.*
	Landschap	*Siak Sri Indrapoera.*
1	*Onderafd.*	*Bengkalis.*
2	,,	*Bagan-siapiapi.*
3	,,	*Siak.*

LEGENDA.

Schaars bewoonde streken. *Bamboebosch.* *Rubber.* *Bosch.* *Alangalang.* *Kreupelhout.* *Moeraspalmen.* *Gelagah* *Rivier, a gemeten, b niet gemeten, c meer.* *Voetpad.* *Inlandsche graven.* *Bamboe huizen.* *Meting dwars door het terrein.* *Onderafdeelingsgrens.*

Alle hoogten zijn uitgedrukt in meters. De hoogtelijnen hebben een onderling hoogteverschil van 50 m; a hoogtepunt en hoogtecijfer, b hulphoogtelijn van 25 m, c terreinoneffenheden, d grens tusschen immer nat en droog terrein, e drasland, f moeras, g kleine verhevenheden.

Kon. Inst. v/d Tropen
CENTRALE BOEKERIJ
AMSTERDAM

Schaal 1:100 000.

0 1 2 3 4 5 6 7 8 9 10 cm

0 1 2 3 4 5 6 7 8 9 10 km

TOELICHTINGEN.

Opgenomen in 1931-1932 met de bergboussole. De officieel nog niet vastgestelde administratieve grenzen zijn gekaarteerd naar de voorloopige gegevens.

AFKORTINGEN.

BT. *Boekit.* **PG.** *Pematang.* **Ts.** *Tasik.* **Tal.** *Talang.* *S. Soengai.*

Sumatra
436
808.2:542

SUMATRA. Gouvt Oostkust van Sumatra.

Opgenomen door den Topografischen dienst in 1930-1931.

Blad 20/XIV.

Blad 20/XV.

Blad 19/XV.

Blad 21/XV.

Blad 20/XVI.

Reproductiebedrijf Topografische dienst, Batavia 1933.

Auteursrecht voorbehouden (Stbl. 1912 No. 600).

BLADINDEELING.

19/XIV	20/XIV	21/XIV
19/XV	20/XV	21/XV
19/XVI	20/XVI	21/XVI

1°40′ N.B. — 0°40′ N.B. — 6°0′ — 5°0′ W. v. Bat.

ADM. INDEELING.

Afdeeling Bengkalis.
Onderafd. Siak.
Landschap Siak Sri Indrapoera.

LEGENDA.

Kampoeng. Schaars bewoonde streken. Ladang (tijdelijke nederzettingen met droge rijstvelden). Klapperboomen. Rubber. Bosch. Kreupelhout. Bamboebosch. Moeraspalmen. Alangalang. Paardenpad. Voetpad. Rivier, a gemeten, b niet gemeten. Bamboe huizen. Inlandsche graven. IJzeren grenspaal. Landb. ond. grens. Meting dwars door het terrein. A.S. Astronomisch station.

Alle hoogten zijn uitgedrukt in meters. De hoogtelijnen hebben een onderling hoogteverschil van 50 m; a hoogtepunt en hoogtecijfer, b hulphoogtelijn van 25 m, c terreinoneffenheden, d grens tusschen immer nat en droog terrein, e drasland, f moeras.

Kon. Inst. v/d Tropen
CENTRALE BOEKERIJ
AMSTERDAM

Schaal 1 : 100 000.

0 1 2 3 4 5 6 7 8 9 10 cm
0 1 2 3 4 5 6 7 8 9 10 km

TOELICHTINGEN.

Opgenomen in 1930-1931 met de bergboussole. De coördinaten van de astronomische stations zijn ontleend aan het bij de Triangulatiebrigade berustende register. De naam der cultuurondernemingen is vergeleken met het Handboek voor Cultuur- en Handelsondernemingen in Ned.-Indië, doch is geschreven volgens de lijst van de „Voornaamste aardrijkskundige namen" in den Nederlandsch-Indischen Archipel, terwijl de grenzen ontleend zijn aan de desbetreffende meetbrieven en aan de kadastrale kaarten. De grenzen van het drasland werden vluchtig opgenomen.

AFKORTINGEN.

Pg. *Pematang.* B. *Batang.* S. *Soengai.* Og. *Onderneming.*

Sumatra
436
808.2±542

SUMATRA. Gouvt Oostkust van Sumatra.

Opgenomen door den Topografischen dienst in 1929-1931.

Blad 20/XVI.

Blad 20/XV.

Blad 19/XVI.

Blad 21/XVI.

Pg. TIOENG

Tentara

Pekalar

Petalingan

Kotabatak

Teloeklamban

Tebingtinggi
AS 115

Loeboektebakar

Teloekpatin

Tampoeiampo

Roemahtiga

Minas

Bentjahkoening

S. Libo
S. Gelintjir
S. Aermentjoerock
S. Geloegoer
S. Siboesoek
S. Batjal
S. Tetoera
S. Kandis
S. Tebidoe
S. Kentjis
S. Kapoeas
S. Angetterpoek
S. Beloetoe
S. Boeloeh
S. Bekoela
S. Boeloehlanggas
S. Pekajar
S. Mandaih
S. Gendang
S. Tambai
S. Lekosindoe
S. Lekodaram
S. Tjiboetjaap
S. Lekoetjoelan
S. Tapih
S. Siaratak
S. Minasjelangpoeng
S. Mines
S. Mandiangin
S. Tjikoeana
S. Lengguaneng
S. Oekai
S. Hoeloeoekai
S. Perapakmerantitepanggoeng
S. Perapakan
S. Elangmati
S. Silampónai
S. Balau
S. Patambajan
S. Gemoeroeh
S. Tanahbedinding
S. Roemahtiga
S. Tapoeng-kanan
S. Pebadean
S. Banggia
S. Ampo
S. Oeringsting
S. Siputat
S. Foeran
S. Banggadekpas
S. Peranaksetong
S. Tjiboetjaap
S. Lekoetjoelan
S. Tjikoeana
S. Tjiboetjaapberteh
S. Tjiboetjaapgang
S. Tapoeng-kanan
S. Petalingan
S. Soko
S. Tandjoeng
S. Deerian
S. Sigati
S. Sepano
S. Peloge
S. Keras
S. Miradal
S. Batoe
S. Dalam
S. Tjeh
S. Benjahbedahan
S. Palambajan
S. Patoerock
S. Pateempoeng
S. Sibati
S. Gedah
S. Pinanbaiak
S. Sioekai
S. Barigga
S. Perapakan
S. Rotan

Reproductiebedrijf Topografische dienst, Batavia 1933.

Blad 20/XVII.

Auteursrecht voorbehouden (Stbl. 1912 No. 600).

BLADINDEELING.

19/XV	20/XV	21/XV
19/XVI	20/XVI	21/XVI
19/XVII	20/XVII	21/XVII

1°20′ N.B.
0°20′ N.B.
99°0′ W. v. Bat.
100°0′ W. v. Bat.

ADM. INDEELING.

1
2

	Afdeeling	*Bengkalis.*
1	*Onderafd.*	*Siak.*
	Landschap	*Siak Sri Indrapoera.*
2	*Onderafd.*	*Kampar-kiri.*
	Landschap	*Siak Sri Indrapoera.*

LEGENDA.

Kampoeng. *Schaars bewoonde streken.* *Ladang (tijdelijke nederzettingen met droge rijstvelden).* *Herkenbare boom.* *Klapperboomen.* *Rubber.* *Bosch.* *Kreupelhout.* *Bamboebosch.* *Gelagah.* *Alangalang.* *Voetpad.* *Rivier, a gemeten, b niet gemeten, c eiland, d bevaarbaarheid.* *Bamboe huizen.* *Inlandsche graven.* *Meting dwars door het terrein.* *A.S. Astronomische station.* *Onderafdeelingsgrens.*

Alle hoogten zijn uitgedrukt in meters. De hoogtelijnen hebben een onderling hoogteverschil van 50 m; a hoogtepunt en hoogtecijfer, b hulphoogtelijn van 25 m, c terreinoneffenheden, d grens tusschen immer nat en droog terrein, e drasland, f moeras.

Schaal 1 : 100 000.

0 1 2 3 4 5 6 7 8 9 10 cm

0 1 2 3 4 5 6 7 8 9 10 km

TOELICHTINGEN.

Opgenomen in 1929-1931 met de bergboussole. De coördinaten van het astronomische station zijn ontleend aan het bij de Triangulatiebrigade berustende register. De officieel nog niet vastgestelde administratieve grenzen zijn gekaarteerd naar de voorloopige gegevens.

AFKORTINGEN.

Pg. *Pematang.* S. *Soengai.*

Kon. Inst. v/d Tropen
CENTRALE BOEKERIJ
AMSTERDAM

Sumatra
436
808.2:542

SUMATRA. Gouvt Oostkust van Sumatra en Res. Sumatra's Westkust. Opgenomen door den Topografischen dienst in 1927-1929

Blad 20/XVII.

Blad 20/XVI.

Blad 19/XVII.

Blad 21/XVII.

Blad 20/XVIII.

Bentjahkoening · Pangkalandjangkar-kempas · Bindjai · T 2866 Pantaitjermin · Soengaitelang · Bentjahkeloebi · Selembakan · Koealatapoeng · Koealakandis · Palas 1 · Palas 2 · Teloekkedoendoeng · Pangkalantjoendoeng · Bentjahkelangan · Moengkaldoerian · Limboengan · AS 113 Pakanbaroe · Politiekazerne · Og. TJINTARADJA · Simpangampat · Og. SOEKADJADI · Perhentiannjamoek · Tengkirang · Vliegterrein · Parit 1 · Roemahtinggi · Perhentianmarapoejan · Kajocaro · Kasangkoelim 2 · Koebang · Kasangkoelim · Koealoe 1 · Tanahmerah · Soengaipinang · Koealoe 2 · Koealoe 3 · Bengkoedoes · Parit 2 · Teloekkenidai · Ampangkoeboe · Poelaupoelau · Doeriantandang · Ampangpalai · Teloekdjaring · Taratakboeloeh · AS 114 · Kampoengkota · Tepianbatoe · D Loeboeksaam · Poelausidjang · Peroepoek · D Peroepoek · Kemoenting · Loeboeksakat · Solokaoe · Tandjoengpoelautinggi · Poelausajak · Langgoer · Poelaudjoe · Poelaubirandang · Karanganhunggi · Poelaurambai · Parambahan · Koeapan · Danaubengkoeang · Talang · Kampar · Solok · Poelaubaroe · Malapari · Poelauga · Poelautinggi · Alai · T 2870 · Djawidjawi · Poelautenorok · Poelaukampoeng · Poro · Aoersati · Baga · Padanglawas · Poelaubawa · Poelaubajoe · Tandjoeng · Gobah · Taranjang · Doeit · Bentjah Bekarsik · Bentjah Biawak · PANTJOERAN BATANG · Sungai Siak · Sungai Kampar Kanan · Sungai Kampar Kiri · Sungai Tapoeng Kiri · Sungai Tapoeng Kanan · Sungai Pangkalanpapan · Sungai Seboemboenan · Sungai Tigabetingkuhi · Sungai Bentjahseratoes · Sungai Selembakan · Sungai Takoeana · Sungai Pantaupandjang · Sungai Oembar · Sungai Pengambang · Sungai Teloedjoe · Sungai Oembai · Sungai Sibam · Sungai Tandjoeng · Sungai Tangkerang · Sungai Kelocloet · Sungai Roembai · Sungai Tjoeda · Sungai Doeit · Sungai Koealoe · Sungai Pagaran · Sungai Pelapahan · Sungai Hitam · Sungai Bandar gadang · Sungai Tambang · Sungai Paoo · Sungai Koeamang · Sungai Kelang · Sungai Gandjeang · Sungai Koelim · Sungai Batang Kampar Kanan · Sungai Batang Kampar Kiri · TJANGKERING BERIRIK

Reproductiebedrijf Topografische dienst, Batavia 1932.

Auteursrecht voorbehouden (Stbl. 1912 No. 600).

BLADINDEELING.

19/XVI	20/XVI	21/XVI
19/XVII	20/XVII	21/XVII
19/XVIII	20/XVIII	21/XVIII

1°0′ N.B. · 0°0′ · 6°0′ · 5°0′ W. v. Bat.

ADM. INDEELING.

I Gouvt. Oostkust van Sumatra.
Afdeeling Bengkalis.
Onderafd. Siak.
Landschap Siak Sri Indrapoera.
II Res. Sumatra's Westkust.
Afdeeling L. Kota.
Onderafd. Bangkinang.
District Bangkinang.

LEGENDA.

Kampoeng. Schaars bewoonde streken. Ladang (tijdelijke nederzettingen met droge rijstvelden). Sawah. Klapperboomen. Bamboebosch. Rubber. Bosch. Gras. Alangalang. Kreupelhout. Gelagah. Moeraspalmen. Drasland. Moeras. Rivier, a gemeten, b niet gemeten, c waterleiding, d eiland, e zandbank alleen bij laagwater droog, f bevaarbaarheid, g overvaart met pont (geschikt voor karren, rijtuigen en auto's), h ankerplaats en reede. Meer. Verharde weg, waarvan de verharding 2-4 m breed is. Niet verharde weg, in alle moessons geschikt voor veldartillerie, van 2-4 m breed. a kilometerpaal, b houten brug, c duiker of doorlaat van steen, d van hout, e opgehoogd, f ingegraven weggedeelte. Paardenpad..... Voetpad. Inlandsche graven. Chineesche graven. Pasanggrahan. Mesigit. Steenen en houten gebouwen of huizen. Houten pasarloods. Bamboe huizen. Residentiegrens..... Meting dwars door het terrein. T. Tertiair driehoekspunt. A.S. Astronomisch station. Landb. ond. grens.

Alle hoogten zijn uitgedrukt in meters. De hoogtelijnen hebben een onderling hoogteverschil van 50 m; a hoogtepunt en hoogtecijfer, b hulphoogtelijn van 25 m, c grens tusschen immer nat en droog terrein.

Schaal 1 : 100 000.

0 1 2 3 4 5 6 7 8 9 10 cm
0 1 2 3 4 5 6 7 8 9 10 km

TOELICHTINGEN.

De coördinaten der driehoekspunten en astronomische stations zijn ontleend aan het bij de Triangulatiebrigade berustende register. De officieel nog niet vastgestelde administratieve grenzen zijn gekaarteerd naar de voorloopige grensomschrijvingen.

AFKORTINGEN.

B. Batang. S. Soengai. D. Danau. P. Pisang. Og. Onderneming. Pk. Postkantoor.

Kon. Inst. v/d Tropen
CENTRALE BOEKERIJ
AMSTERDAM

Sumatra
436
808.2±542

SUMATRA. Gouvt. Oostkust van Sumatra en Res. Sumatra's Westkust. Opgenomen door den Topografischen dienst in 1927-1929. Blad 20/XVIII.

Blad 20/XVII.

Blad 19/XVIII.

Blad 21/XVIII.

Blad 20/XIX.

Reproductiebedrijf Topografische dienst, Batavia 1932.

Auteursrecht voorbehouden (Stbl. 1912 No. 600).

BLADINDEELING.

19/XVII	20/XVII	21/XVII
19/XVIII	20/XVIII	21/XVIII
19/XIX	20/XIX	21/XIX

0°40′ N.B. 0°0′ 0°20 Z.B. 6°0′ 5°0′ W. v. Bat.

ADM. INDEELING.

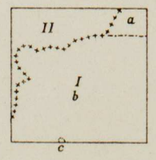

I	Gouvt.	Oostkust van Sumatra.
	Afdeeling	Bengkalis.
	Onderafd.	Kampar-kiri.
a	Landschap	Siak Sri Indrapoera.
b	Landschap	Goenoengsahilan.
c	Landschap	Singingi.
II	Residentie	Sumatra's Westkust.
	Afdeeling	L. Kota.
	Onderafd.	Bangkinang.
	District	Bangkinang.

LEGENDA.

Kampoeng. Schaars bewoonde streken. Ladang (tijdelijke nederzettingen met droge rijstvelden). Klapperboomen. Rubber. Bosch. Kreupelhout. Bamboebosch. Gelagah. Alang-alang. Gras. Moeraspalmen. Verharde weg, waarvan de verharding 2—4 m breed is, a kilometerpaal, b houten brug, c duiker of doorlaat van steen, d van hout of bamboe. Niet verharde weg, in alle moessons geschikt voor veldartillerie, van 2—4 m breed. Paardenpad. Voetpad. Meting dwars door het terrein. Rivier, a gemeten, b niet gemeten, c eiland, d waterleiding, e zandbank. Christen kerkhof. Inlandsche graven. Mesigit. Bamboe huizen. Residentie-(Gouvernements-)grens. A.S. Astronomisch station. Landschapsgrens. T. Tertiair driehoekspunt. Meer.

Alle hoogten zijn uitgedrukt in meters. De hoogtelijnen hebben een onderling hoogteverschil van 50 m; a hoogtepunt en hoogtecijfer, b hulphoogtelijn van 25 m, c grens tusschen immer nat en droog terrein, d bron, e terreinoneffenheden, f moeras, g drasland.

Schaal 1:100 000.

0 1 2 3 4 5 6 7 8 9 10 cm
0 1 2 3 4 5 6 7 8 9 10 km

TOELICHTINGEN.

De coördinaten der driehoekspunten en het astronomische station zijn ontleend aan het bij de triangulatiebrigade berustende register. De officieel nog niet vastgestelde administratieve grenzen zijn gekaarteerd naar de voorloopige grensomschrijvingen.

AFKORTINGEN.

C. Controleur. Z.B. Zelfbestuurder. Pg. Pematang. B. Batang. S. Soengai. P. Pisang. W.B. Warme bron. (v.) Vervallen.

Kon. Inst. v/d Tropen CENTRALE BOEKERIJ AMSTERDAM

Sumatra
436
808.2:542

SUMATRA. Gouvt. Oostkust van Sumatra
Res. Riouw en Onderh.

Opgenomen door den Topografischen dienst in 1930-1932.
Blad 20/XVIII.

Blad 20/XIX.

Blad 19/XIX.

Blad 21/XIX.

Blad 20/XX.

Reproductiebedrijf Topografische dienst, Batavia 1935.

Auteursrecht voorbehouden (Stbl. 1912 No. 600).

BLADINDEELING.

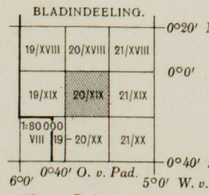

Mer. v. Pad. = 6°26′26″,37 W. v. Bat. of
100° 22′ 1″,42 O. v. Greenw.

ADM. INDEELING.

I	Gouvernement	Oostkust van Sumatra.
	Afdeeling	Bengkalis.
	Onderafd.	Kampar-kiri.
a	Landschap	Goenoengsahilan.
b	,,	Singingi en Logas.
II	Residentie	Riouw en Onderh.
	Afdeeling	Inderagiri.
	Onderafd.	Koeantan-districten.
	Landschap	Hoeloeteso.

LEGENDA.

Kampoeng. Schaars bewoonde streken. Sawah. Klapperboomen. Rubber. Gras. Bosch. Kreupelhout. Drasland. Moeras. Verharde weg, waarvan de verharding 2—4 m breed is. Niet verharde weg, in alle moessons geschikt voor veldartillerie, van 2—4 m breed. Paardenpad. Voetpad, a bruggetje of vonder van hout of bamboe. Rivier, a gemeten, b niet gemeten, c zandbank altijd droog, d zandige oever, e eiland, f overvaart met pont (slechts geschikt voor voetgangers). a steenen kilometerpaal, b ijzeren, c houten brug, d duiker of doorlaat van steen, e van hout of bamboe. Bamboe huizen. Inlandsche graven. Meting dwars door het terrein. Residentiegrens. Landschapsgrens. T. Tertiair driehoekspunt.

Alle hoogten zijn uitgedrukt in meters. De gewone hoogtelijnen hebben een onderling hoogteverschil van 50 m, de dikke van 500 m; a hoogtepunt en hoogtecijfer, b hulphoogtelijn van 25 m, c terreinoneffenheden.

Kon. Inst. v/d Tropen
CENTRALE BOEKERIJ
AMSTERDAM

Schaal 1:100 000.

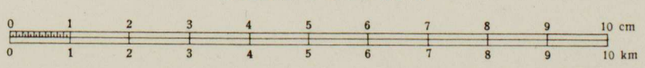

TOELICHTINGEN.

Opgenomen in 1930-1932 met de bergboussole. De coördinaten der gebezigde driehoekspunten zijn ontleend aan het bij de Triangulatiebrigade berustende register. Een telefoonlijn loopt langs den weg: kilometerpaal 76 - kilometerpaal 125 en verder Zuidwaarts. De officieel nog niet vastgestelde administratieve grenzen zijn gekaarteerd naar de voorloopige grensomschrijvingen.

AFKORTINGEN.

Bt. *Boekit.* Pg. *Pematang.* *B. Batang.* *S. Soengai.*

Sumatra
436
808.2:542

SUMATRA. Gouvt Oostkust van Sumatra / Resn Sumatra's Westkust en Riouw en Onderh.

Opgenomen door den Topografischen dienst in 1930-1933.
Blad 19 XIX en 20/XIX.

Blad 19-20/XX.

Blad VIII 1:80000.

Blad 21/XX.

Reproductiebedrijf Topografische dienst, Batavia 1936.

Blad XXII 1:80000.

Blad 20/XXI A en B 1:50000.

Auteursrecht voorbehouden (Stbl. 1912 No. 600).

BLADINDEELING.

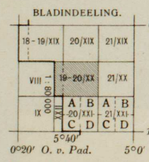

0°20' O. v. Pad. 5°0' W. v. Bat.

Mer. v. Padang = 6°26' 26",37 W. v. Bat. of 100°22' 1",42 O. v. Greenw.

ADM. INDEELING.

I	Gouvernement	Oostkust van Sumatra.
	Afdeeling	Bengkalis.
	Onderafd.	Kampar-kiri.
a	Landschap	Goenoengsahilan.
b	,,	Singingi en Logas.
II	Residentie	Riouw en Onderh.
	Afdeeling	Inderagiri.
	Onderafd.	Koeantan-districten.
c	Landschap	V Kotaditengah (Koeantan).
d	,,	IV Kotadimoedik (Loeboekambatjang).
e	,,	V Kotadimoedik (Loeboekdjambi).
III	Residentie	Sumatra's Westkust.
	Afdeeling	Tanahdatar.
	Onderafd.	Sidjoendjoeng.
	District	Sidjoendjoeng.

LEGENDA.

Kampoeng. Schaars bewoonde streken. Sawah. Klapperboomen. Rubber. Bosch. Bamboebosch. Arentuin. Alangalang. Kreupelhout. Gras. Rivier, a gemeten, b niet gemeten, c zandige oever, d eiland, e overvaart met pont (geschikt voor karren, rijtuigen en auto's), f bevaarbaarheid, g natuurlijke stelte bij oever. Verharde weg, waarvan de verharding 2—4 m breed is. Niet verharde weg, in alle moessons geschikt voor veldartillerie, van 2—4 m breed. a kilometerpaal, b ijzeren, c steenen, d houten brug, e duiker of doorlaat van steen, f van hout of bamboe. Paardenpad, a loopbrug, b duiker of vonder van steen, c van hout of bamboe. Voetpad. Inlandsche graven. Houten pasarloods. Mesigit. Bamboe huizen. Meting dwars door het terrein. Residentie- tevens Gouvernementsgrens. Landschapsgrens. T. Tertiair driehoekspunt.

Alle hoogten zijn uitgedrukt in meters. De gewone hoogteijnen hebben een onderling hoogteverschil van 50 m, de dikke van 500 m; a hoogtepunt en hoogtecijfer, b hulphoogteijn van 25 m. c rots, d terreinoneffenheden.

Schaal 1:100000.

0 1 2 3 4 5 6 7 8 9 10 cm
0 1 2 3 4 5 6 7 8 9 10 km

TOELICHTINGEN.

Opgenomen in 1930-1933 met de bergboussole. Het gedeelte ten zuiden van de residentiegrens van het blad 19/XX is overgenomen van de bladen 31 en 32 schaal 1 : 40 000. De coördinaten der gebezigde driehoekspunten komen voor in het boekwerk: „De coördinaten der driehoekspunten van het driehoeksnet van Sumatra's Westkust" met uitzondering van die van T 2826-T 2829, T 2840 en T 2843, welke voorkomen in een register berustende bij de Triangulatiebrigade. De administratieve grenzen van Oostkust van Sumatra-Riouw en Onderh. en Oostkust van Sumatra-Sumatra's Westkust zijn gekaarteerd naar de gegevens voorkomende in het rapport van J.L. O'Brien, tijdschrift Kon. Ned. Aardrijksk. Genootschap 2e serie dl. XXIII, 1906, die van Sumatra's Westkust-Riouw en Onderh. en de landschappen onderling naar de voorloopige gegevens. Een telefoonlijn loopt langs den weg: kilometerpaal 126 - Djakai en verder oostwaarts.

AFKORTINGEN.

Z.B. *Zelfbestuurder.* **G.** *Goenoeng.* **Bt.** *Boekit.* **Pg.** *Pematang.* **0.L.** *Onderaardsche loop.* **Lk.** *Loeboek.* **A.** *Air.* **B.** *Batang.* **S.** *Soengai.*

Sumatra
436
808.2:542

S T R A A T M A L A K A

Reproductiebedrijf Topografische dienst, Batavia 1933.

Blad 21/XIII.

Auteursrecht voorbehouden (Stbl. 1912 No. 600).

BLADINDELING.

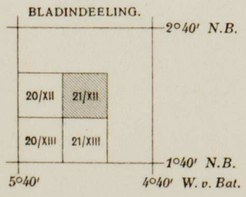

ADM. INDEELING.

Afdeeling Bengkalis.
Onderafd Bengkalis.
Landschap Siak Sri Indrapoera.

LEGENDA.

Kampoeng. *Schaars bewoonde streken.* *Klapperboomen.* *Bamboebosch.* *Koffietuin.* *Rubber.* *Bosch.* *Kreupelhout.* *Alangalang.* *Gras.* *Moeraspalmen.* *Drasland.* *Rivier, a gemeten, b niet gemeten, c bevaarbaarheid.* *Steenen en bamboe huizen.* *Chineesche tempel.* *Mesigit.* *Chineesche graven.* *Inlandsche graven.* *Meting dwars door het terrein.* *A.S. Astronomisch station.*

a grens tusschen immer nat en droog terrein, b kleine verhevenheden, c laagwaterlijn, d eiland, e zandbank altijd droog, f zandbank alleen bij laagwater droog.

Kon. Inst. v/d Tropen
CENTRALE BOEKERIJ
AMSTERDAM

Schaal 1:100 000.

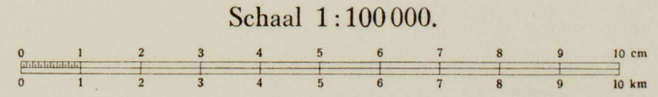

TOELICHTINGEN.

Opgenomen in 1931-1932 met de bergboussole. De coördinaten van de astronomische stations zijn ontleend aan het bij de Triangulatiebrigade berustende register.

AFKORTINGEN.

P. *Poelau.* **Tg.** *Tandjoeng.* **Hkb.** *Houtskoolbranderij.* **(v).** *Verlaten.* **St.** *Selat.* **S.** *Soengai.*

Sumatra
436
808.2:542

SUMATRA. Gouvt Oostkust van Sumatra.

Opgenomen door den Topografischen dienst in 1931-1932.

Blad 21/XIII.

Blad 21/XII.

Blad 20/XIII.

Blad 21/XIV.

S. Merbau
S. Sakarotan
S. Sakatinsang
S. Bakaimoeda
S. Sakarapan
S. Penentoen
Hkb.
Hoetanrajoe
Hkb.
S. Simpoeh
Niboengmendajoeng
Hoetanaloes
Hkb.
Hoetanalau
Hkb.
Selat Morong
S. Bantoel
Hkb. (v)
Airgemoeroeh
S. Pintas
Hkb. (v)
Hoetanpintas
S. Poelau
Hoetanpandjang
Hkb.
S. Siembring
S. Tandjoeng
S. Kelih
Hkb.
Hoetannipah
S. Ninah
Hkb.
Hoetanmelintang
S. Kadang
R. Balam
S. Poerang
S. Kolam
S. Kinai
Hkb.
Pangkalananjoel
Pangkalandjamban
S. Tiaroek
Teloekkolam
Gondjil
S. Koentoer
S. Doengoen
S. Kenah
S. Linau
Hkb.
S. Aloe
Hoetanalau
Hoetanpantjar
Hkb.
AS 189
Selat Morong
Douanepost
Tanahroentoeh
Pangkalannjirih
Hkb.
S. Toengoel
S. Langkah
S. Patah
S. Radja
S. Tepang
S. Roembia
Pematang
Koekoeboeroeng
Batoememoeng
S. Mentoemai
Teloekletjah
Tk. Letjah
R. Tebangantoe
P. R O E P A T
S T R A A T
M A L A K A
R. Penjengat
S. Mesim
Tg. Djering
Tg. Mesim
S. Peregam-ketjil
S. Peregam
S. Karang
S. Penebah-ketjil
S. Penebah-besar
S. Batoepandjang
S. Terebat
S. Lembue
S. Lajar
S. Rambat
S. Pengalir
S. Indjan
S. Meraoan
Batoepandjang
Politiepost
Douanepost
Hkb.
Pengalir
Hkb.
AS 196
Indjap
Tg. Tegoeh
Tg. Palas
Tg. Poelaiboengkoel
S E L A T R O E P A T
Tg. Selinsing
Tg. Kepalabiroeang
Tg. Leban

Reproductiebedrijf Topografische dienst, Batavia 1933.

Auteursrecht voorbehouden (Stbl. 1912 No. 600).

BLADINDEELING.

20/XII	21/XII	
20/XIII	21/XIII	
20/XIV	21/XIV	22/XIV

2°20′ N.B.
1°20′ N.B.
5°40′ 4°40′ W. v. Bat.

ADM. INDEELING.

Afdeeling	Bengkalis.
Onderafd.	Bengkalis.
Landschap	Siak Sri Indrapoera.

LEGENDA.

Kampoeng. Schaars bewoonde streken. Ladang (tijdelijke nederzettingen met droge rijstvelden).
Klapperboomen. Rubber. Bosch. Kreupelhout. Bamboebosch. Alangalang.
Overige op droog terrein groeiende palmsoorten. Moeraspalmen. Drasland. Moeras.
Paardenpad, a bruggetje of vonder van hout of bamboe. Voetpad. Rivier, a gemeten, b niet gemeten, c bevaarbaarheid, d waterleiding. Bamboe huizen. Chineesche tempel. Mesigit.
Chineesche graven. Inlandsche graven. A.S. Astronomisch station. Meting dwars door het terrein.
Alle hoogten zijn uitgedrukt in meters; a hoogtepunt en hoogtecijfer, b grens tusschen immer nat en droog terrein, c laagwaterlijn.

Schaal 1 : 100 000.

0 1 2 3 4 5 6 7 8 9 10 cm
0 1 2 3 4 5 6 7 8 9 10 km

TOELICHTINGEN.

Opgenomen in 1931-1932 met de bergboussole. De coördinaten der astronomische stations zijn ontleend aan het bij de Triangulatiebrigade berustende register.

AFKORTINGEN.

P. Poelau. Tg. Tandjoeng. Tk. Teloek. R. Rawang. S. Soengai. Hkb. Houtskoolbranderij. (v). verlaten.

Kon. Inst. v/d Tropen
CENTRALE BOEKERIJ
AMSTERDAM

Sumatra
436
808.2:542

SUMATRA. Gouvt. Oostkust van Sumatra.

Opgenomen door den Topografischen dienst in 1932.

Blad 21/XIV.

Blad 21/XIII.

SELAT ROEPAT

STRAAT MALAKA

Douanepost

Poeak

S. Poeak

S. Kembeli-ketjil

Kembeli

Tk. Goentoeng

Goentoeng

Pelentoeng

S. Kembeli-besar

S. Kenalabiroeang

S. Seliesing

S. Leban-ketjil

S. Leban

S. Leban-besar

S. Meramboeng

54 Bt. PELENTOENG

S. Pelentoeng

Bt. BATOEKERIKIL

33

39

Bt. BOELOEH

13

Bt. GOEGOENPANDJANG

11

8

8

S. Siak-ketjil

S. Boekitbatoe

Ts. Sembilan

Blad 20/XIV.

Blad 22/XIV.

Blad 21/XV.

Reproductiebedrijf Topografische dienst, Batavia 1933.

Auteursrecht voorbehouden (Stbl. 1912 No. 600).

BLADINDEELING.

20/XIII	21/XIII	22/XIII
20/XIV	21/XIV	22/XIV
20/XV	21/XV	22/XV

2°0′ N.B.

1°0′ N.B.

5°40′ 4°40′ W. v. Bat.

ADM. INDEELING.

1

2

	Afdeeling	*Bengkalis.*
	Landschap	*Siak Sri Indrapoera.*
1	*Onderafd.*	*Bengkalis.*
2	,,	*Siak.*

LEGENDA.

Kampoeng. Schaars bewoonde streken. Ladang (tijdelijke nederzettingen met droge rijstvelden). Klapperboomen. Rubber. Bamboebosch. Bosch. Kreupelhout. Moeraspalmen. Alangalang. Drasland. Moeras. Paardenpad, a bruggetje of vonder van hout of bamboe. Voetpad. Rivier, a gemeten, b niet gemeten, c eiland, d waterleiding. Meer. Houten en bamboe huizen. Inlandsche graven. Onderafdeelingsgrens. Meting dwars door het terrein.

Alle hoogten zijn uitgedrukt in meters. De hoogtelijnen hebben een onderling hoogteverschil van 50 m; a hoogtepunt en hoogtecijfer, b hulphoogtelijn van 25 m, c grens tusschen immer nat en droog terrein, d laagwaterlijn.

Schaal 1:100 000.

0 1 2 3 4 5 6 7 8 9 10 cm

0 1 2 3 4 5 6 7 8 9 10 km

TOELICHTINGEN.

Opgenomen in 1932 met de bergboussole. De officieel nog niet vastgestelde administratieve grenzen zijn gekaarteerd naar de voorloopige gegevens.

AFKORTINGEN.

Bt. *Boekit.* *S. Soengai.* **Ts.** *Tasik.* **Tk.** *Teloek.*

Kon. Inst. v/d Tropen
CENTRALE BOEKERIJ
AMSTERDAM

Sumatra
436
808.2±542

SUMATRA. Gouvt Oostkust van Sumatra.

Opgenomen door den Topografischen dienst in 1930-1931.

Blad 21/XV.

Blad 21/XIV.

Blad 20/XV.

Blad 22/XV.

Ts. Sembilan

S. Boekitbatoe

Ts. Sigalanggang

Ts. Baganbelada

S. Doesoen

Ts. Baroe

Ts. Pangkalansiam

Ts. Tambatoesonsang

Ts. Anggoeng

Ts. Katialau

Ts. Pasau

Ts. Poelai

Ts. Arakapi

S. Poelai

Ts. Sipandak

Ts. Sipandak

Ts. Asam

Ts. Sengko

Ts. Betoeng

Ts. Marbaloe

Ts. Boenian

Ts. Oengoes

S. Siak kecil

Ts. Serai

P. BOELOEH

P. PANTJAU

P. TAMOSOE

AS 118

Tasikserai

Tandjoengpetai

Lalaukoerandji - (Kp. Tengah)

Ladakoening

Siminaikoening 1

Betoeng

Parantauanpandjang

Tandjoengloeboeai

Siminaikoening 2

Loeboekdalam

Pg. GENTING

G. PENEKA

Airderas

Tandjoengantoei

Empahan

Bentjahoembai

Parit

AS 116

Rawangpoelai

AS 119

Ts. Besingin

S. Oengoes

S. Dondangan

S. Betoeng

S. Serai

S. Loeboekboeloeh

S. Pantjeau

S. Kedandong

S. Kantil

S. Gadjahmati

S. Boetjahapo

S. Kemoening

S. Kompas

S. Kantil

S. Tjintajang

S. Meliboer

Reproductiebedrijf Topografische dienst, Batavia 1932.

Blad 21/XVI.

Auteursrecht voorbehouden (Stbl. 1912 No. 600).

BLADINDEELING.

20/XIV	21/XIV	22/XIV
20/XV	21/XV	22/XV
20/XVI	21/XVI	22/XVI

1°40′ N.B.

0°40′ N.B.

5°40′ W. v. Bat.

4°40′ W. v. Bat.

ADM. INDEELING.

1

2

	Afdeeling	Bengkalis.
1	Onderafd.	Bengkalis.
	Landschap	Siak Sri Indrapoera.
2	Onderafd.	Siak.
	Landschap	Siak Sri Indrapoera.

LEGENDA.

Kampoeng. Schaars bewoonde streken. Ladang (tijdelijke nederzettingen met droge rijstvelden).

Klapperboomen. Bamboebosch. Rubber. Bosch. Kreupelhout. Moeraspalmen.

Rivier, a gemeten, b niet gemeten, c bevaarbaarheid. Meer, a gemeten, b niet gemeten eiland.

Voetpad. Inlandsche graven. Bamboe huizen. Meting dwars door het terrein. A.S. Astronomisch station. Niet gemeten meer. Onderafdeelingsgrens.

Alle hoogten zijn uitgedrukt in meters. De hoogtelijnen hebben een onderling hoogteverschil van 50 m; a hoogtepunt en hoogtecijfer, b hulphoogtelijn van 25 m, c kleine verhevenheden, d grens tusschen immer nat en droog terrein, e drasland, f natuurlijke inzinking, g terreinoneffenheden.

Kon. Inst. v/d Tropen
CENTRALE BOEKERIJ
AMSTERDAM

Schaal 1:100 000.

0 1 2 3 4 5 6 7 8 9 10 cm

0 1 2 3 4 5 6 7 8 9 10 km

TOELICHTINGEN.

Opgenomen in 1930-1931 met de bergboussole. De coördinaten van de astronomische stations zijn ontleend aan het bij de Triangulatiebrigade berustende register. De officieel nog niet vastgestelde administratieve grenzen zijn gekaarteerd naar de voorloopige gegevens.

AFKORTINGEN.

Pg. Pematang. G. Goenoeng. P. Poelau. S. Soengai. Ts. Tasik. Kp. Kampoeng.

Sumatra
436
808.2:542

SUMATRA. Gouvt Oostkust van Sumatra.

Opgenomen door den Topografischen dienst in 1929-1930.

Blad 21/XV.

Blad 21/XVI.

Blad 20/XVI.

Blad 22/XVI.

Blad 21/XVII.

Reproductiebedrijf Topografische dienst, Batavia 1932.

Auteursrecht voorbehouden (Stbl. 1912 No. 600).

BLADINDEELING.

20/XV	21/XV	22/XV
20/XVI	21/XVI	22/XVI
20/XVII	21/XVII	22/XVII

1°20′ N.B.

0°20′ N.B.

5°40′ 4°40′ W. v. Bat.

ADM. INDEELING.

Afdeeling Bengkalis.
Onderafd. Siak.
Landschap Siak Sri Indrapoera.

LEGENDA.

Kampoeng. *Schaars bewoonde streken.* *Ladang (tijdelijke nederzettingen met droge rijstvelden).* *Klapperboomen.* *Rubber.* *Bosch.* *Kreupelhout.* *Bamboebosch.* *Moeraspalmen.* *Gelagah.* *Alangalang.* *Niet verharde weg, in alle moessons geschikt voor veldartillerie, van 2–4 m breed; a kilometerpaal, b houten brug, c duiker of doorlaat van hout of bamboe.* *Voetpad.* *Rivier, a gemeten, b niet gemeten, c eiland, d bevaarbaarheid, e stroomrichting.* *Bamboe huizen.* *Meer.* *Mesigit.* *Inlandsche graven.* *A.S. Astronomisch station.* *Meting dwars door het terrein.*

Alle hoogten zijn uitgedrukt in meters. De hoogtelijnen hebben een onderling hoogteverschil van 50 m; a hoogtepunt en hoogtecijfer, b hulphoogtelijn van 25 m, c grens tusschen immer nat en droog terrein, d moeras, e drasland.

Schaal 1:100 000.

0 1 2 3 4 5 6 7 8 9 10 cm

0 1 2 3 4 5 6 7 8 9 10 km

TOELICHTINGEN.

Opgenomen in 1929-1930 met de bergboussole. De coördinaten van het astronomische station zijn ontleend aan het bij de Triangulatiebrigade berustende register.

AFKORTINGEN.

G. *Goenoeng.* Pg. *Pematang.* S. *Soengai.* (v). *Verlaten.*

Kon. Inst. v/d Tropen
CENTRALE BOEKERIJ
AMSTERDAM

Sumatra
436
808.2:542

SUMATRA. Gouvt. Oostkust van Sumatra.

Opgenomen door den Topografischen dienst in 1928-1930.

Blad 21/XVII.

Blad 21/XVI.

Blad 20/XVII.

Blad 22/XVII.

Blad 21/XVIII.

Reproductiebedrijf Topografische dienst, Batavia 1932.

Auteursrecht voorbehouden (Stbl. 1912 No. 600).

BLADINDEELING.

20/XVI	21/XVI	22/XVI
20/XVII	21/XVII	22/XVII
20/XVIII	21/XVIII	22/XVIII

1°00′ N.B. — 0°00′ — 5°40′ — 4°40′ W. v. Bat.

ADM. INDEELING.

1 — 2

Afdeeling	Bengkalis.
1 Onderafd.	Siak.
Landschap	Siak Sri Indrapoera.
2 Onderafd.	Bengkalis.
Landschap	Pelalawan.

LEGENDA.

Kampoeng. Schaars bewoonde streken. Ladang (tijdelijke nederzettingen met droge rijstvelden). Arentuin. Klapperboomen. Rubber. Bosch. Kreupelhout. Gelagah. Bamboebosch. Alangalang. Moeraspalmen. Niet verharde weg, in alle moessons geschikt voor veldartillerie, van 2—4 m breed, a in aanleg. Voetpad. a steenen kilometerpaal, b houten brug, c duiker of doorlaat van hout of bamboe. Rivier, a gemeten, b niet gemeten, c bevaarbaarheid. Meer. Steenen en bamboe gebouwen of huizen. Meting dwars door het terrein. Mesigit. Inlandsche graven. Onderafdeelingsgrens.

Alle hoogten zijn uitgedrukt in meters. De hoogtelijnen hebben een onderling hoogteverschil van 50 m; a hoogtepunt en hoogtecijfer, b hulphoogtelijn van 25 m, c grens tusschen immer nat en droog terrein, d drasland, e moeras.

Schaal 1:100000.

0 1 2 3 4 5 6 7 8 9 10 cm

0 1 2 3 4 5 6 7 8 9 10 km

TOELICHTINGEN.

Opgenomen in 1928-1930 met de bergboussole. De officieel nog niet vastgestelde administratieve grenzen zijn gekaarteerd naar de voorloopige grensomschrijvingen. De grenzen der onderneming Okura-estate zijn niet aangegeven daar de meetbrief nog niet is opgemaakt.

AFKORTINGEN.

P. Pisang S. Soengai. A. Air of Aek. D. Danau.

Kon. Inst. v/d Tropen CENTRALE BOEKERIJ AMSTERDAM

Sumatra
436
808.2:542

SUMATRA. Gouvt Oostkust van Sumatra.

Opgenomen door den Topografischen dienst in 1930-1931.

Blad 21/XVII.

Blad 21/XVIII.

Blad 20/XVIII.

Blad 22/XVIII.

Blad 21/XIX.

Reproductiebedrijf Topografische dienst, Batavia 1932.

Auteursrecht voorbehouden (Stbl. 1912 No. 600).

BLADINDEELING.

20/XVII	21/XVII	22/XVII
20/XVIII	21/XVIII	22/XVIII
20/XIX	21/XIX	22/XIX

0°40′ N.B. — 0°20′ Z.B. — 5°40′ — 4°40′ W. v. Bat.

ADM. INDEELING.

	Afdeeling	Bengkalis.
1	Onderafd.	Siak.
	Landschap	Siak Sri Indrapoera.
2	Onderafd.	Selatpandjang.
	Landschap	Pelalawan.
3	Onderafd.	Kampar-kiri.
a	Landschap	Siak Sri Indrapoera.
b	„	Goenoengsahilan

LEGENDA.

Kampoeng. Schaars bewoonde streken. Ladang (tijdelijke nederzettingen met droge rijstvelden). Klapperboomen. Rubber. Bosch. Kreupelhout. Bamboebosch. Moeraspalmen. Gelagah. Alangalang. Paardenpad. Voetpad. Rivier, a gemeten, b niet gemeten, c bevaarbaarheid, d gemeten, e niet gemeten meer. Bamboe huizen. Houten mesigit. Inlandsche graven. Onderafdeelingsgrens. A.S. Astronomisch station. Meting dwars door het terrein. Landschapsgrens.

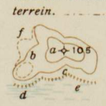

Alle hoogten zijn uitgedrukt in meters. De hoogtelijnen hebben een onderling hoogteverschil van 50 m; a hoogtepunt en hoogtecijfer, b hulphoogtelijn van 25 m, c grens tusschen immer nat en droog terrein, d moeras, e drasland, f terreinoneffenheden.

Kon. Inst. v/d Tropen
CENTRALE BOEKERIJ
AMSTERDAM

Schaal 1:100000.

0 1 2 3 4 5 6 7 8 9 10 cm

0 1 2 3 4 5 6 7 8 9 10 km

TOELICHTINGEN.

Opgenomen in 1930-1931 met de bergboussole. De coördinaten der astronomische stations zijn ontleend aan het bij de Triangulatiebrigade berustende register. De administratieve grenzen zijn ontleend aan de grensomschrijvingen behoorende bij het politiek contract van Siak Sri Indrapoera en Pelalawan gesloten met de Ned. Indische regeering dd. 29 September 1916 No. 52, 17 Februari 1917 No. 21; die van Goenoengsahilan met Pelalawan volgens het rapport van J. L. O Brien, vermeld in het tijdschrift Kon. Ned. Aardr. Genootschap 2e serie, deel XXIII 1906, aflevering 5.

AFKORTINGEN.

D. Dorp. S. Soengai.

Sumatra
436
808.2:542

SUMATRA. Gouvt Oostkust van Sumatra / Res. Riouw en Onderh.

Opgenomen door den Topografischen dienst in 1930-1932.

Blad 21/XIX.

Blad 21/XVIII.

Blad 20/XIX.

Blad 22/XIX.

Blad 21/XX.

BAKAL TJIMERAH

BAKAL RIBOERIBOE

BAKAL ANAKTANAN

BAKAL MANTARO

BT. SITOEGAL
T 3019

Sitoegal

Loeboekkeboen

Logeh

Paritdjaoeh

Rambahan

Medonsabar

Perhentian Tinggi

S. Anaktanan
S. Simindai
S. Aroedjoeng
S. Ajirnapal
S. Lagan
S. Mamaktan
S. Medang
S. Bisoledehkiala
B. Pamai
S. Angkeberanan
S. Seketi-kiri
S. Seketi-kanan
S. Seketi-kiri
S. Angkeberan-kiri
S. Ampang Limpoet
S. Alangtiga
S. Djernih
S. Nagodang
S. Gelegoer
S. Simpangdoea
S. Polakan
S. Toro
S. Durangan
S. Koening
S. Tenado
S. Djoeloe
S. Kroeoet
S. Gadjahmati
S. Lonesar
S. Aithitam
S. Mamaktan
S. Bentjahlanan
S. Sawan
S. Batoe-pangean
S. Etak
S. Anaktoro
S. Inoeman
S. Toro
S. Soeroe
S. Batoe-pangian
S. Dorian
S. Sorikmas
S. Tarechan
S. Batoe-papan
S. Soeroe
S. Onanpoet
S. Sanekabilo
S. Nanoeng

Reproductiebedrijf Topografische dienst, Batavia 1935.

Auteursrecht voorbehouden (Stbl. 1912 No. 600).

BLADINDEELING.

20/XVIII	21/XVIII	22/XVIII
20/XIX	21/XIX	22/XIX
20/XX	21/XX	22/XX

0°20′ N.B. — 0°0′ — 0°40′ Z.B.

5°40′ — 4°40′ W. v. Bat.

ADM. INDEELING.

I	Gouvernement	Oostkust van Sumatra.
	Afdeeling	Bengkalis.
1	Onderafd.	Selatpandjang.
	Landschap	Pelalawan.
2	Onderafd.	Kampar-kiri.
a	Landschap	Goenoengsahilan.
b	,,	Singingi en Logas.
II	Residentie	Riouw en Onderh.
	Afdeeling	Inderagiri.
	Onderafd.	Koeantan-districten.
	Landschap	Hoeloeteso.

LEGENDA.

Kampoeng. Schaars bewoonde streken. Rubber. Koffietuin. Bosch. Kreupelhout. Bamboebosch. Alangalang. Drasland. Moeras. Paardenpad. Voetpad. Rivier, a gemeten, b niet gemeten. Bamboe huizen. Inlandsche graven. Meting dwars door het terrein. Residentie - (Gouvernements-) grens. Onderafdeelingsgrens. T. Tertiair driehoekspunt. Niet verharde weg in den drogen moesson geschikt voor veldartillerie, van 2–4 m breed, a duiker of doorlaat van hout of bamboe.

Alle hoogten zijn uitgedrukt in meters. De hoogtelijnen hebben een onderling hoogteverschil van 50 m; a hoogtepunt en hoogtecijfer, b hulphoogtelijn van 25 m, c grens tusschen immer nat en droog terrein.

Schaal 1:100000.

0 1 2 3 4 5 6 7 8 9 10 cm

0 1 2 3 4 5 6 7 8 9 10 km

TOELICHTINGEN.

Opgenomen in 1930-1932 met de bergboussole. De coördinaten van het gebezigde driehoekspunt T 3019 is ontleend aan het bij de Triangulatiebrigade berustende register. De officieel nog niet vastgestelde administratieve grenzen zijn gekaarteerd naar de voorloopige grensomschrijvingen.

AFKORTINGEN.

A. Air. B. Batang. S. Soengai.
Bt. Boekit.

Kon. Inst. v/d Tropen
CENTRALE BOEKERIJ
AMSTERDAM

Sumatra
436
808.2:542

SUMATRA. Gouvt Oostkust van Sumatra / Res. Riouw en Onderh.

Opgenomen door den Topografischen dienst in 1930-1933.
Blad 21/XIX.

Blad 21/XX.

Blad 20/XX.

Blad 22/XX.

Schietbaan

Djakai

Kebonnanas

Pintoegobang

Setaradjo

Kepalabandjar

Karak

Poelauaro

Kari

Poelaudoeri

Poelaukedoendoeng

Sebrang

TALOEK

Sawah

Kedaibringin
T 2841

Taloek

Koeboe

Poelauroepoek

Poelautekepoeng

Poelaukomang

Kopah

Sentadjo

Tandjoeng

Simandolak

Poelauingoe

Loeboeksalak

Siberakoen

Benai

Teratakanau

Perhentianbatang

Perhentianlaweh

Teratakrendah

Goenoengmelelo

Goenoengmedan

Sikidjang

Pg. SALAK

Teratakbaroe

Goenoengmelintang

Doesoentoea

Perhentianmodang

Tigaroentang

Perhentiandoerian

Pangean 1

Pangean 2

Sekaping

Padangkoenjit

Poelaukoempai

Teratakairhitam

Terataktengah

Tanahbekalih

Kepalatandjoeng

Tandjoengpisang

Poelaumedinah

Poelauderas

Bandjartengah

Baserah

G. KRAMAT
T 3020

Poelaukidjang

Poelauberhala

Poelaukoeloer

Soengaisari

Kotaradja

Poelauboesoek

Sedapar

Petai

Poelaupandjang 1

Beloekarpandjang

Poelaupandjang 2

Inoeman

Pisangbereboes

Siberbah

Tapahan

Kresek

Toar

Tibaraupandjang

Teratakklintang

Goenoeng

Kalengbesi

Soengaipandjang

T 2839

Poelauingin

Padanglalang

Bandjargoentoeng

Loelai

Bandjarpinsalang

Paoeh

Sebrangpantai

Betoeng

Rangau

S. Djakai · S. Pabeh · S. Sinambek · S. Djarang · S. Roembia · S. Koenjit · S. Tapakan · S. Tambahan · S. Kari · S. Gadang · S. Toreh · S. Oedjoeng · S. Bringin · S. Toar · S. Betoeng · S. Kaulai · S. Pakolan · S. Pakdjaran · S. Kereeh · S. Sälo · S. Lebgeng · S. Kopeing · S. Dengio · S. Leugkoeeh · S. Pakpetaan · S. Trasoean · S. Bajoer · S. Sarangelang gadang · S. Sarangelangketil · S. Manggis · S. Pakoe · S. Tilianmodang · S. Sirdoeng · S. Sari · S. Batangdaoaoe · S. Trdjoenan · S. Lintang · S. Koeko · S. Toembang · S. Sipan · S. Trekat · S. Petai · S. Koeantan · S. Pengalian · S. Seprioek · S. Hoenoet · S. Tedeitum · S. Birak · S. Bindigi · S. Sirik · S. Lapauzading · S. Benai · S. Sentadjo · S. Koeantan · S. Tabalai · S. Pangean · S. Saigekatolo · S. Saidin · S. Lalawan · S. Serik · S. Tjaboel · S. Toelang · S. Sikidjang · S. Sitakgkat · S. Salak · S. Batoebara · S. Kopo · S. Sikidjang · S. Koangkeras · S. Kelompalian · S. Arhitiam · S. Peberas · S. Langsat · S. Tentakalak · S. Baxang · S. Koening · S. Djakai · S. Pamekah · S. Inoeman · S. Ibaet · S. Dalam · S. Dadiangretlah · S. Ili · S. Gemperer · S. Batatti · S. Koeantan · S. Siran · S. Toreh · S. Koeko · S. Loentoe · S. Sapatan · S. Ili · B. Nilo

Reproductiebedrijf Topografische dienst, Batavia 1935.

Blad 21/XXI A en B. 1:50000.

Auteursrecht voorbehouden (Stbl. 1912 No. 600).

BLADINDEELING.

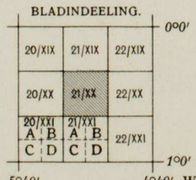

(Mer. v. Batavia = 106°48' 27",79 O. v. Greenw.)

ADM. INDEELING.

I	Gouvernement	Oostkust van Sumatra.
	Afdeeling	Bengkalis.
1	Onderafd.	Kampar-kiri.
	Landschap	Singingi en Logas.
2	Onderafd.	Selatpandjang.
	Landschap	Pelalawan.
II	Residentie	Riouw en Onderhoorigheden.
	Afdeeling	Inderagiri.
3	Onderafd.	Koeantan-districten.
a	Landschap	Hoeloeteso.
b	,,	V Kotaditengah (Koeantan).
c	,,	V Kotadimoedik (Loeboekdjambi).
d	,,	IV Kotadihilir (Koeantan).
e	Landstreek	Poetjoe, Rantau Inderagiri.
4	Onderafd.	Inderagirische Bovenlanden.
	Landschap	Inderagiri.

LEGENDA.

Kampoeng. Schaars bewoonde streken. Sawah. Ladang (tijdelijke nederzettingen met droge rijstvelden). Klapperboomen. Rubber. Bosch. Kreupelhout. Bamboebosch. Alangalang. Moeraspalmen. Arentuin. Verharde weg, waarvan de verharding 2—4 m breed is. Niet verharde weg, a in alle moessons, b in den drogen moesson geschikt voor veldartillerie, van 2—4 m breed. Paardenpad. Voetpad. a steenen kilometerpaal, b houten brug, c duiker of doorlaat van steen, d van hout of bamboe. Rivier, a gemeten, b niet gemeten, c eiland. Steenen en bamboe gebouwen of huizen. Houten pasarloods. Mesigit. Christen kerkhof. Inlandsche graven. T. Tertiair driehoekspunt. Meting dwars door het terrein. Residentie- tevens Gouvernementsgrens. Onderafdeelingsgrens. Landschapsgrens.

Alle hoogten zijn uitgedrukt in meters. De hoogtelijnen hebben een onderling hoogteverschil van 50 m; a hoogtepunt en hoogtecijfer, b hulphoogtelijn van 25 m, c moeras, d terreinoneffenheden.

Schaal 1:100000.

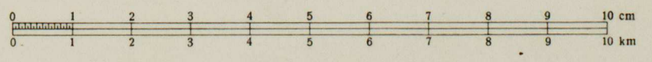

TOELICHTINGEN.

Opgenomen in 1930-1933 met de bergboussole. De coördinaten der driehoekspunten zijn ontleend aan het bij de Triangulatiebrigade berustende register. De officieel nog niet vastgestelde landschapsgrenzen zijn gekaarteerd naar voorloopige gegevens. Een telefoonlijn loopt langs den weg: Djakai - Taloek - Poelaupandjang 1 en verder oostwaarts.

AFKORTINGEN.

GH. Gezaghebber. G. Goenoeng. PG. Pematang. B. Batang. S. Soengai. S.S. Staatsspoor.

Sumatra
436
808.2:542

SUMATRA. Resp. Sumatra's Westkust en Djambi.

Opgenomen door den Topografischen dienst in 1925-1931.
Blad 20/XXII D, 21/XXII C en D (1 : 50 000).

Blad 20-21/XXIII.

Blad XXIV (1 : 80 000).

Blad 22/XXIII.

BT. SIADER · BT. TJARMIN · BT. GADANG · BT. LINTABOENG · BT. GAMBOET · BT. NGALAU · BT. SOENGAIDAHAN · BT. BOENGKOEK · BT. GADANG · BT. HOELOESAKA · BT. PONDOKLANTIK · BT. KAMBOELAU · BT. MANAUKOENING · BT. BATOESÀNDI · BT. BATOE · BT. GANEH · BT. NANTINGGI · BT. BARAMBOEN · BT. LIPAI · BT. TANGAHPOELAU · BT. GADANG · BT. BOEDJANG · BT. SALO · BT. SAMBILAN · BT. OEDJAN · BT. TABOEHTABOEH · BT. TINGGI · BT. LIPAISIRING · BT. LINTANG · BT. NAGANGGELOER · BT. KOEBANG · BT. MALINTANG · BT. OEDOEH · BT. BATOEBOEROEK

Reproductiebedrijf Topografische dienst, Batavia 1933.

Blad XIVa en 21-22/XXIV(1:100 000).

Auteursrecht voorbehouden (Stbl. 1912 No. 600).

BLADINDEELING.

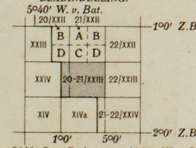

0°40' O. v. Pad. 4°40' W. v. Bat.
Mer. v. Padang = 6° 26' 26",37 W. v. Bat. of 100° 22' 1",42 O. v. Greenw.

ADM. INDEELING.

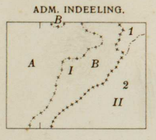

I	Residentie	Sumatra's Westkust.
A	Afdeeling	Solok.
	Onderafd.	Moearalaboeh.
	District	Moearalaboeh.
B	Afdeeling	Tanahdatar.
	Onderafd.	Sidjoendjoeng.
	District	Batanghari.
II	Residentie	Djambi.
	Afdeeling	Djambi.
1	Onderafd.	Moearatebo.
	District	Moearatebo.
2	Onderafd.	Moearaboengo.
	District	Boengo.

LEGENDA.

Kampoeng. Schaars bewoonde streken. Sawah. Ladang (tijdelijke nederzettingen met droge rijstvelden). Klapperboomen. Arentuin. Rubber. Koffietuin. Bamboebosch. Bosch. Kreupelhout. Moeraspalmen. Gelagah. Gras. Alangalang. Drasland. Moeras. a Paardenpad, a bruggetje of vonder van hout of bamboe, b steenen kilometerpaal. Voetpad. Rivier, a gemeten, b niet gemeten, c eiland, d zandbank alleen bij laagwater droog, e zandbank altijd droog, f natuurlijke steilte bij oevers. Inlandsche graven. Mesigit. Pasanggrahan. Bamboe pasarloods. Bamboe huizen. Residentiegrens. Afdeelingsgrens. Onderafdeelingsgrens. Trace S.S. Meting dwars door het terrein. T. Tertiair driehoekspunt. Q. Driekoekspunt der 4e orde.

Alle hoogten zijn uitgedrukt in meters. De gewone hoogtelijnen hebben een onderling hoogteverschil van 50 m, de dikke van 500 m; a hoogtepunt en hoogtecijfer, b hulphoogtelijn van 25 m, c rots, d terreinoneffenheden.

Schaal 1 : 100 000.

0 1 2 3 4 5 6 7 8 9 10 cm
0 1 2 3 4 5 6 7 8 9 10 km

TOELICHTINGEN.

Opgenomen in 1925-1931 met de bergboussole. De coördinaten der gebezigde driehoekspunten komen voor in een register berustende bij de 1e Opnemingsbrigade te Padang met uitzondering van die van T. 572, die voorkomen in het boekwerk: „De coördinaten der driehoekspunten van het driehoeksnet van S. W. K."

AFKORTINGEN.

Bt. Boekit. A. Air. B. Batang. S. Soengai.

Sumatra
436
808.2:542

S T R A A T M A L A K A

B O U W E R S S T R A A T

P. BENGKALIS

BENGKALIS

Tg. Pengalih-dalam
Tg. Pengalih-loear
Tg. Djati
AS 198 (verdwenen)
Tg. Meranti
S. Miskoem
Simpangajam
Perapattoenggal
Douanepost
Miskoem
Teloeklatak
Tg. Toedoeng
Sibaoeki
S. Senerak
Papgkalanbatang
S. Pedekik
Pedekik
Kelapapati
Wonosari
S. Bengkalis
Singgoro
Rimbasekampoeng
AS 128
Tg. Laboe
Tandjoenglaboe
Soengaisiapiapi
S. Selari
Blad 21/XIV.
Blad 23/XIV.
S. Merambong
AS 197
S. Sepahat
Sepahat
Tg. Bakau
Tenggajoen
Tandjoengbakau
S. Sawah
S. Sali
Siapiapi
Tk. Belanga
Teloekbelanga
S. Petjahoer-Boek
S. Roemahpandjang-ketjil
S. Roemahpandjang-besar
Kampoenglapna
Merambi
Kampoengtengah
S. Merambi
S. Tamiang
Tamiang
Tg. Mamangkoening
Paritdjati
AS 120
Douanepost
Boekitbatoe
Kampoengdjawa
S. Sialang
S. Simpangdjalai
S. Soekoh
S. Inlandsch-Soekoh
S. Air-tenang
S. Boeloeh
S. Beloerge
S. Radjaberadat
S. Morsoki
S. Boeroekbakael-besar
S. Boeroekbakael-ketjil
Boeroekbakael
S. Sikathakan
S. Terdjoen
S. Pakoe
S. Paoeng
S. Boekitbatoe
S. Siardak
S. Pemoelaet
S. Loebaek-besar
S. Loetakah
Ts. Boengsoe
Ts. Njiroe
Ts. Baroe
Ts. Kemajan
D. Wan
Ts. Ranggoeng
Ts. Terentang

Reproductiebedrijf Topografische dienst, Batavia 1933.

Blad 22/XV.

Auteursrecht voorbehouden (Stbl. 1912 No. 600).

BLADINDEELING.

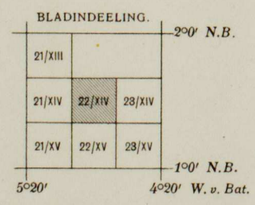

ADM. INDEELING.

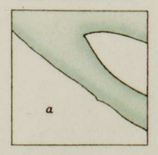

Afdeeling Bengkalis.
Onderafd. Bengkalis.
a *Landschap* Siak Sri Indrapoera.

LEGENDA.

Kampoeng. Schaars bewoonde streken. Klapperboomen. Bamboebosch. Bosch. Rubber. Overige op droog terrein groeiende palmsoorten. Alangalang. Moeraspalmen. Kreupelhout. Rivier, a gemeten, b niet gemeten, c waterleiding, d meer. Verharde weg, waarvan de verharding 2—4 m breed is. Niet verharde weg, in alle moessons geschikt voor veldartillerie, van 2—4 m breed. a houten kilometerpaal, b steenen brug, c duiker of doorlaat van steen, d van hout of bamboe. Paardenpad, a duiker of vonder van hout of bamboe. Voetpad. Christen kerkhof. Chineesche graven. Inlandsche graven. Mesigit. Steenen, houten en bamboe huizen. A.S. Astronomisch station. Meting dwars door het terrein.

Alle hoogten zijn uitgedrukt in meters; a hoogtepunt en hoogtecijfer, b drasland, c moeras, d houten steiger, e ankerplaats en reede, f laagwaterlijn, g grens tusschen immer nat en droog terrein.

Schaal 1:100 000.

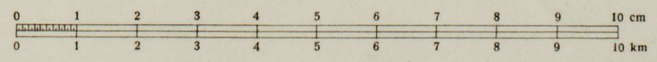

TOELICHTINGEN.

Opgenomen in 1930-1932 met de bergboussole. De coördinaten van de astronomische stations zijn ontleend aan het bij de Triangulatiebrigade berustende register. Te Bengkalis is een draadloos station.

AFKORTINGEN.

A.R. *Assistent Resident.* **P.** *Poelau.* S. *Soengai.* Ts. *Tasik.* D. *Danau.* Tg. *Tandjoeng.* Tk. *Teloek.* Ptk. *Post- en telegraafkantoor.*

Sumatra
436
808.2:542

SUMATRA. Gouvt Oostkust van Sumatra.

Opgenomen door den Topografischen dienst in 1931.

Blad 22/XIV.

Blad 22/XV.

Blad 21/XV.

Blad 23/XV.

Og. HOHEN-KONGSI

Pg.

S. Daoerk

S. Siak-ketjil

Loeboekmoeda

Pangkalandatoek

Penamai

Liangbani

Loeboeksena

Teloekgaram

Pg.

S. Poloeh

S. Moeroem

Manggis

Loeboekgaoeng

Sipotong

Bagantalang

S. Poepoet

S. Siak-ketjil

S. Siak

Soengaiapit

Tandjoengpedada

S. Pepagar

Ts. Pepagar

S. Antan

S. Siak-ketjil

S. Pasoengan

S. Matjikar

S. Airmasoek

S. Sialang-para

S. Lilibo

Soengaiboeloeh

Teloekmesdjit

S. Tasik

Perintjit

Benoea

S. Siak

Doesoenpoesaka

S. Pasirtestim

Ts. Besingin

Ts. Airhitam

Reproductiebedrijf Topografische dienst, Batavia 1932.

Blad 22/XVI.

Auteursrecht voorbehouden (Stbl. 1912 No. 600).

BLADINDEELING.

21/XIV	22/XIV	23/XIV
21/XV	22/XV	23/XV
21/XVI	22/XVI	23/XVI

1°40′ N.B.

0°40′ N.B.

5°20′ 4°20′ W. v. Bat.

ADM. INDEELING.

1

2

Afdeeling Bengkalis.

1. *Onderafd:* Bengkalis
   Landschap Siak Sri Indrapoera.
2. *Onderafd:* Siak.
   Landschap Siak Sri Indrapoera.

LEGENDA.

Kampoeng. Schaars bewoonde streken. Ladang (tijdelijke nederzettingen met droge rijstvelden). Klapperboomen. Bamboebosch. Rubber. Bosch. Kreupelhout. Gras. Gelagah. Alangalang. Moeraspalmen. Rivier, a gemeten, b niet gemeten, c waterleiding, d meer, e bevaarbaarheid. Paardenpad. Voetpad. Mesigit. Inlandsche graven. Houten huis. Bamboe huizen. Meting dwars door het terrein. Onderafd. grens. Landb. ond. grens. Grenspaal.

Alle hoogten zijn uitgedrukt in meters; a hoogtepunt en hoogtecijfer, b grens tusschen immer nat en droog terrein, c drasland, d moeras.

Kon. Inst. v/d Tropen
CENTRALE BOEKERIJ
AMSTERDAM

Schaal 1:100000.

0 1 2 3 4 5 6 7 8 9 10 cm

0 1 2 3 4 5 6 7 8 9 10 km

TOELICHTINGEN.

Opgenomen in 1931 met de bergboussole. De officieel nog niet vastgestelde administratieve grenzen zijn gekaarteerd naar de voorloopige gegevens. De naam der cultuuronderming is vergeleken met het Handboek voor Cultuur- en Handelsondernemingen in Ned. Indië, doch is geschreven volgens de lijst van de „Voornaamste aardrijkskundige namen" in den Nederlandsch-Indischen Archipel, terwijl de grenzen daarvan ontleend zijn aan de desbetreffende meetbrieven.

AFKORTINGEN.

S. Soengai. Ts. Tasik. Pg. Pinang. Og. Onderneming.

Sumatra
436
808.2:542

SUMATRA. Gouvt Oostkust van Sumatra.

Opgenomen door den Topografischen dienst in 1929-1930.

Blad 22/XV.

Blad 22/XVI.

Blad 21/XVI.

Blad 23/XVI.

Blad 22/XVII.

Tasik Besingin
Tasik Airhitam
S. Pastissin
S. Besingin
S. Siak
S. Patahkait
S. Raja
S. Benajah
S. Kembangboenga
Kampoengbenajah
Dasan
S. Dasan
S. Boeatan-besar
S. Limau-besar
S. Limau-ketjil
S. Sagbe
S. Boeatan-ketjil
S. Gelanggang
Kataringin
S. Tjempoer
S. Teloeksalak
S. Langkai
S. Belantik
S. Boengkai
S. Landjoeng-besar
S. Senggeto
S. Pontianak-besar
S. Balaikajang
Og. BALAIKAJANG I
Og. BALAIKAJANG II
Rambah
S. Pinang
S. Paloek
S. Tonggak
Kampoengtengah
Z.B.
AS 109
C.
SIAK SRI INDRAPOERA
Mempoera
Kelakap
Pensioenan
S. Kelakap
S. Mempoera-ketjil
S. Tjempedak
S. Landjoeng-ketjil
S. Limau
S. Lande
Rimbapandan
Soeak Rengas
Teloekmerempan
Teloekketari
Rantaupandjang
S. Rantaupandjang
S. Ketapang
S. Ketapang-besar
S. Ketapang-ketjil
S. Ketari
S. Poiong
Boeatan
Pangkalanpisang
S. Sengkamang
Sengkamang
S. Boeatan
S. Kelakap
Boemboeng
S. Boemboeng
S. Mempoera-besar
Dajoen
Tjangal

1°20′ N.B.
0°20′ N.B.
5°20′ 4°20′ W. v. Bat.

BLADINDEELING.

21/XV	22/XV	23/XV
21/XVI	22/XVI	23/XVI
21/XVII	22/XVII	23/XVII

ADM. INDEELING.

Afdeeling Bengkalis.
Onderafd. Siak.
Landschap Siak Sri Indrapoera.

LEGENDA.

Kampoeng. Schaars bewoonde streken. Ladang (tijdelijke nederzettingen met droge rijstvelden). Klapperboomen. Rubber. Bosch. Kreupelhout. Alangalang. Gelagah. Moeraspalmen. Niet verharde weg, in alle moessons geschikt voor veldartillerie, van 2—4 m breed; a kilometerpaal, b houten brug, c duiker of doorlaat van hout. Paardenpad. Voetpad. Meer. Rivier, a gemeten, b niet gemeten, c bevaarbaarheid, d ankerplaats en reede. Pasanggrahan. Mesigit. Inlandsche graven. Steenen en bamboe gebouwen of huizen. Meting dwars door het terrein. Landb. ond. grens. A.S. Astronomisch station. Stroomrichting.

Alle hoogten zijn uitgedrukt in meters; a hoogtepunt en hoogtecijfer, b hulphoogtelijn van 25 m, c grens tusschen immer nat en droog terrein, d drasland.

Schaal 1:100 000.

0 1 2 3 4 5 6 7 8 9 10 cm
0 1 2 3 4 5 6 7 8 9 10 km

TOELICHTINGEN.

Opgenomen in 1929-1930 met de bergboussole. De coördinaten van het astronomische station zijn ontleend aan het bij de Triangulatiebrigade berustende register. De grenzen van het drasland werden vluchtig opgenomen. De namen der cultuurondernemingen zijn vergeleken met het Handboek voor Cultuur- en Handelsondernemingen in Ned. Indië, doch zijn geschreven volgens de lijst van de „Voornaamste aardrijkskundige namen" in den Nederlandsch-Indischen Archipel, terwijl de grenzen daarvan ontleend zijn aan de desbetreffende meetbrieven. Te Siak Sri Indrapoera is een draadloos ontvangststation. De voetpaden moeten voorzoover zij het drasland volgen, beschouwd worden als boomstamwegen.

AFKORTINGEN.

C. Controleur. Z.B. Zelfbestuurder. Og. Onderneming. S. Soengai.

Reproductiebedrijf Topografische dienst, Batavia 1931.

Auteursrecht voorbehouden (Stbl. 1912 No. 600).

Kon. Inst. v/d Tropen
CENTRALE BOEKERIJ
AMSTERDAM

Sumatra
436
808.2-542

SUMATRA. Gouvt Oostkust van Sumatra.

Opgenomen door den Topografischen dienst in 1929-1930.

Blad 22/XVII.

Blad 22/XVI.

Blad 21/XVII.

Blad 23/XVII.

Reproductiebedrijf Topografische dienst, Batavia 1933.

Blad 22/XVIII.

Auteursrecht voorbehouden (Stbl. 1912 No. 600).

BLADINDEELING.

21/XVI	22/XVI	23/XVI
21/XVII	22/XVII	23/XVII
21/XVIII	22/XVIII	23/XVIII

1°0′ N.B. — 0°0′ — 5°20′ — 4°20′ W. v. Bat.

ADM. INDEELING.

1 — 2

	Afdeeling	Bengkalis.
1	Onderafd.	Siak.
	Landschap	Siak Sri Indrapoera.
2	Onderafd.	Selatpanâjang.
	Landschap	Pelalawan.

LEGENDA.

Kampoeng. Schaars bewoonde streken. Ladang (tijdelijke nederzettingen met droge rijstvelden). Klapperboomen. Bamboebosch. Rubber. Bosch. Alangalang. Kreupelhout. Gelagah. Moeraspalmen. Weg in aanleg. Voetpad. Rivier, a gemeten, b niet gemeten, c bevaarbaarheid. Pasanggrahan. Mesigit. Inlandsche graven. Bamboe huizen. Meting dwars door het terrein. A.S. Astronomisch station. Onderafdeelingsgrens.

Alle hoogten zijn uitgedrukt in meters. De hoogtelijnen hebben een onderling hoogteverschil van 50 m; a hoogtepunt en hoogtecijfer, b hulphoogtelijn van 25 m, c grens tusschen immer nat en droog terrein, d drasland.

Schaal 1:100000.

0 1 2 3 4 5 6 7 8 9 10 cm

0 1 2 3 4 5 6 7 8 9 10 km

TOELICHTINGEN.

Opgenomen in 1929-1930 met de bergboussole. De coördinaten van de astronomische stations zijn ontleend aan het bij de Triangulatiebrigade berustende register. De administratieve grenzen zijn ontleend aan de grensomschrijvingen behoorende bij het politiek contract van Siak Sri Indrapoera gesloten met de Ned. Ind. regeering dd. 29 September 1916 No. 52 en 17 Februari 1917 No. 21. De voetpaden op de kaart voorkomende zijn, voor zoover ze het drasland volgen, boomstamwegen.

AFKORTINGEN.

Bt. Boekit. Pg. Pematang. Z.B. Zelfbestuurder. B. Batang. S. Soengai.

Kon. Inst. v/d Tropen CENTRALE BOEKERIJ AMSTERDAM

Sumatra 436 808.2-542

SUMATRA. Gouvt Oostkust van Sumatra / Res. Riouw en Onderh.

Opgenomen door den Topografischen dienst in 1930-1932.
Blad 22/XVIII.

Blad 22/XIX.

Blad 21/XIX.

Blad 23/XIX.

Blad 22/XX.

Reproductiebedrijf Topografische dienst, Batavia 1933.

Auteursrecht voorbehouden (Stbl. 1912 No. 600).

BLADINDEELING.

21/XVIII	22/XVIII	23/XVIII
21/XIX	22/XIX	23/XIX
21/XX	22/XX	23/XX

0°20' N.B. — 0°40' Z.B. — 5°20' — 4°20' W. v. Bat.

ADM. INDEELING.

I — II — 2 — 1

I	Gouvernement	Oostkust van Sumatra.
	Afdeeling	Bengkalis.
	Onderafd.	Selatpandjang.
	Landschap	Pelalawan.
II	Residentie	Riouw en Onderh.
	Afdeeling	Inderagiri.
1	Onderafd.	Inderagirische Bovenlanden.
	Landschap	Inderagiri.
2	Onderafd.	Koeantan-districten.
	Landschap	IV Kotadihilir (Koeantan).

LEGENDA.

Kampoeng. Schaars bewoonde streken. Klapperboomen. Rubber. Bosch. Bamboebosch. Kreupelhout. Moeraspalmen. Rivier, a gemeten, b niet gemeten. Voetpad. Inlandsche graven. Bamboe huizen. A.S. Astronomisch station. Residentie-(Gouvernements-)grens. Meting dwars door het terrein.

Alle hoogten zijn uitgedrukt in meters. De hoogtelijnen hebben een onderling hoogteverschil van 50 m; a hoogtepunt en hoogtecijfer, b hulphoogtelijn van 25 m, c terreinoneffenheden, d grens tusschen immer nat en droog terrein, e drasland.

Kon. Inst. v/d Tropen
CENTRALE BOEKERIJ
AMSTERDAM

Schaal 1 : 100 000.

0 1 2 3 4 5 6 7 8 9 10 cm
0 1 2 3 4 5 6 7 8 9 10 km

TOELICHTINGEN.

Opgenomen in 1930-1932 met de bergboussole. De coördinaten der astronomische stations zijn ontleend aan het bij de Triangulatiebrigade berustende register. De officieel nog niet vastgestelde administratieve grenzen zijn gekaarteerd naar de voorloopige grensomschrijvingen.

AFKORTINGEN.

B. Batang. A. Air. S. Soengai.

Sumatra
436
808.2±542

SUMATRA. Gouvt Oostkust van Sumatra.

Opgenomen door den Topografischen dienst in 1930-1932.

Blad 22/XVIII.

Blad 22/XVII.

Blad 21/XVIII.

Blad 23/XVIII.

Blad 22/XIX.

Reproductiebedrijf Topografische dienst, Batavia 1933.

Auteursrecht voorbehouden (Stbl. 1912 No. 600).

BLADINDEELING.

21/XVII	22/XVII	23/XVII
21/XVIII	22/XVIII	23/XVIII
21/XIX	22/XIX	23/XIX

0°40′ N.B. — 0°20′ Z.B. — 5°20′ — 4°20′ W. v. Bat.

ADM. INDEELING.

Afdeeling Bengkalis.
Onderafd. Selatpandjang.
Landschap Pelalawan.

LEGENDA.

Kampoeng. Schaars bewoonde streken. Klapperboomen. Bamboebosch. Alangalang. Rubber. Bosch. Kreupelhout. Gelagah. Moeraspalmen. Ladang (tijdelijke nederzettingen met droge rijstvelden). Paardenpad. Voetpad. Rivier, a gemeten, b niet gemeten, c bevaarbaarheid. Bamboe huizen. Inlandsche graven. Meting dwars door het terrein. A.S. Astronomisch station.

Alle hoogten zijn uitgedrukt in meters. De hoogtelijnen hebben een onderling hoogteverschil van 50 m; a hoogtepunt en hoogtecijfer, b hulphoogtelijn van 25 m, c grens tusschen immer nat en droog terrein, d drasland, e moeras, f zoutwaterbron, g terreinoneffenheden.

Schaal 1:100000.

0 1 2 3 4 5 6 7 8 9 10 cm
0 1 2 3 4 5 6 7 8 9 10 km

TOELICHTINGEN.

Opgenomen in 1930-1932 met de bergboussole. De coördinaten van de astronomische stations zijn ontleend aan het bij de Triangulatiebrigade berustende register.

AFKORTINGEN.

Bt. Boekit. B. Batang. S. Soengai.

Kon. Inst. v/d Tropen CENTRALE BOEKERIJ AMSTERDAM

Sumatra
436
808.2=542

SUMATRA. Gouvt Oostkust van Sumatra / Res. Riouw en Onderh.

Opgenomen door den Topografischen dienst in 1931-1933.

Blad 22/XIX.

Blad 22/XX.

Blad 21/XX.

Blad 23/XX.

Blad 22/XXI.

Reproductiebedrijf Topografische dienst, Batavia 1935.

Auteursrecht voorbehouden (Stbl 1912 No. 600).

BLADINDEELING.

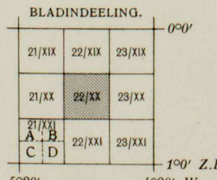

(Mer. v. Batavia = 106°48' 27",79 O v. Greenw.)

ADM. INDEELING.

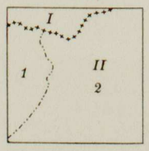

I	Gouvernement	Oostkust van Sumatra.
	Afdeeling	Bengkalis.
	Onderafd.	Selatpandjang.
	Landschap	Pelalawan.
II	Residentie	Riouw en Onderhoorigheden.
	Afdeeling	Inderagiri.
1	Onderafd.	Koeantan-districten.
	Landschap	IV Kotadihilir (Koeantan).
2	Onderafd.	Inderagirische Bovenlanden.
	Landschap	Inderagiri.

LEGENDA.

Kampoeng. Schaars bewoonde streken. Sawah. Ladang (tijdelijke nederzettingen met droge rijstvelden). Arentuin. Klapperboomen. Rubber. Bosch. Kreupelhout. Bamboebosch. Gelagah. Alangalang. Moeraspalmen. Drasland. Moeras. Verharde weg, waarvan de verharding van 2–4 m breed is; a houten brug, b duiker of doorlaat van steen, c van hout of bamboe. Niet verharde weg, in den drogen moesson geschikt voor veldartillerie, van 2–4 m breed, a in aanleg. Paardenpad, a duiker of vonder van hout of bamboe. Voetpad. Rivier, a gemeten, b niet gemeten, c eiland, d bevaarbaarheid, e niet gemeten meer. Houten en bamboe pasarloods. Bamboe huizen. Mesigit. Inlandsche graven. Pasanggrahan. Meting dwars door het terrein. +++++++ Gouvernements- tevens Residentiegrens. Onderafdeelingsgrens. ★ A.S. Astronomisch station. △ T. Tertiair driehoekspunt, ⊙ ⊙ Koffie.

a 162 b Alle hoogten zijn uitgedrukt in meters. De hoogtelijnen hebben een onderling hoogteverschil van 50 m, a hoogtepunt en hoogtecijfer, b hulphoogtelijn van 25 m.

Schaal 1:100 000.

0 1 2 3 4 5 6 7 8 9 10 cm

0 1 2 3 4 5 6 7 8 9 10 km

TOELICHTINGEN

Opgenomen in 1931-1933 met de bergboussole. De coördinaten der gebezigde driehoekspunten en astronomische stations zijn ontleend aan het bij de Triangulatie-brigade berustende register. De officieel nog niet vastgestelde landschapsgrenzen zijn gekaarteerd naar voorloopige gegevens. Een telefoonlijn loopt langs den weg: Teratakpaoeh-Peranapen vervolgens langs het pad naar Kelajang.

AFKORTINGEN.

G. Goenoeng. PN. Perhentian. A. Air. B. Batang. S. Soengai. (v) Verlaten.

Sumatra
436
808.2±542

SUMATRA. Resn Sumatra's Westkust, Djambi, Riouw en Onderh.

Opgenomen door den Topografischen dienst in 1931-1933.

Blad 22/XXI.

Blad 22/XX.

Blad 21/XXI B en D. 1:50 000.

Blad 23/XXI.

Blad 22/XXII.

Reproductiebedrijf Topografische dienst, Batavia 1934.

Auteursrecht voorbehouden (Stbl. 1912 No. 600).

BLADINDEELING.

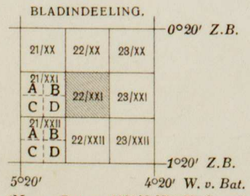

(Mer. v. Bat. = 106°48'27",79 O. v. Greenw.)

ADM. INDEELING.

I	Residentie	Djambi.
	Afdeeling	Djambi.
	Onderafd.	Moearatebo.
	District	Moearatebo.
II	Residentie	Sumatra's Westkust.
	Afdeeling	Tanahdatar.
	Onderafd.	Sidjoendjoeng.
	District	Batanghari.
III	Residentie	Riouw en Onderh.
	Afdeeling	Inderagiri.
1	Onderafd.	Inderagirische Bovenlanden.
	Landschap	Inderagiri.
2	Onderafd.	Koeantan-districten.
	Landstreek	Poetjoe Rantau Inderagiri.

LEGENDA.

Kampoeng. Bamboebosch. Bosch. Kreupelhout. Drasland. Moeras. Rivier, a gemeten, b niet gemeten, c eiland. Paardenpad. Voetpad. Meting dwars door het terrein. Residentiegrens. Onderafdeelingsgrens. Tracé S.S. △ S.T. Secundaire en Tertiaire driehoekspunten.

Alle hoogten zijn uitgedrukt in meters. De hoogtelijnen hebben een onderling hoogteverschil van 50 m; a hoogtepunt en hoogtecijfer, b hulphoogtelijn van 25 m.

Schaal 1:100 000.

0 1 2 3 4 5 6 7 8 9 10 cm

0 1 2 3 4 5 6 7 8 9 10 km

TOELICHTINGEN.

Opgenomen in 1931-1933 met de bergboussole. De coördinaten der gebezigde driehoekspunten komen voor in een register berustende bij de 1e Opnemingsbrigade te Djambi.

AFKORTINGEN.

G. Goenoeng. Bt. Boekit. Pg. Pematang. B. Batang. S. Soengai. A. Air.

Sumatra
436
808.2:542

SUMATRA. Resn Sumatra's Westkust en Djambi.

Opgenomen door den Topografischen dienst in 1931.

Blad 22/XXII.

Blad 22/XXI.

Blad 21/XXII B en D 1:50 000.

Blad 23/XXII.

Blad 22/XXIII.

Reproductiebedrijf Topografische dienst, Batavia 1933.

Auteursrecht voorbehouden (Stbl. 1912 No. 600).

BLADINDEELING.

21/XXI A B C D	22/XXI	23/XXI
21/XXII A B C D	22/XXII	23/XXII
21/XXIII A B	22/XXIII	23/XXIII

0°40′ Z.B. — 1°40′ Z.B. — 5°20′ — 4°20′ W. v. Bat.

ADM. INDEELING.

I	Residentie	Sumatra's Westkust.
	Afdeeling	Tanahdatar.
	Onderafd.	Sidjoendjoeng.
	District	Batanghari.
II	Residentie	Djambi.
	Afdeeling	Djambi.
1	Onderafd.	Moearatebo.
	District	Moearatebo.
2	Onderafd.	Moearaboengo.
	District	Boengo.

LEGENDA.

Kampoeng. Schaars bewoonde streken. Klapperboomen. Bamboebosch. Rubber. Bosch. Arentuin. Alangalang. Kreupelhout. Gras. Rivier, a gemeten, b niet gemeten, c eiland, d niet gemeten eiland, e overvaart met pont (geschikt voor karren, rijtuigen en auto's). Niet verharde weg, in alle moessons geschikt voor veldartillerie, van 2–4 m breed; a steenen kilometerpaal, b duiker of doorlaat van steen, c van hout of bamboe. Paardenpad, a houten kilometerpaal, b duiker of vonder van hout of bamboe. Voetpad. Christen kerkhof. Inlandsche graven. Mesigit. Meting dwars door het terrein. Bamboe huizen. Residentiegrens. Onderafdeelingsgrens. T. Tertiair driehoekspunt.

Alle hoogten zijn uitgedrukt in meters. De hoogtelijnen hebben een onderling hoogteverschil van 50 m; a hoogtepunt en hoogtecijfer, b hulphoogtelijn van 25 m, c terreinoneffenheden, d grens tusschen immer nat en droog terrein, e drasland, f moeras.

Schaal 1:100 000.

0 1 2 3 4 5 6 7 8 9 10 cm

0 1 2 3 4 5 6 7 8 9 10 km

TOELICHTINGEN.

Opgenomen in 1931 met de bergboussole. De coördinaten der gebezigde driehoekspunten komen voor in een register berustende bij de 1e Opnemingsbrigade te Padang. Een telegraaflijn loopt langs den weg: kilometerpaal 12 - kilometerpaal 15 en verder oostwaarts tot oostbladrand. De telegraafpalen zijn tevens gebruikt voor kilometerpalen.

AFKORTINGEN.

P. Poelau. A. Air. B. Batang. S. Soengai.

Sumatra
436
808.2±542

SUMATRA. Res. Djambi.

Opgenomen door den Topografischen dienst in 1928-1932.

Blad 22/XXII.

Blad 22/XXIII.

Blad 21/XXIII.

Blad 23/XXIII.

Pg. PANTAI T 2900

Pg. GENTING T 2932

BT. SOENGAISARAP T 2934

Pg. RIMBAKAMPOENG T 2933

BT. NOESAHGOENDA T 2923

BT. HOELOEPAIBOENG

BT. PINANG

BT. SOENGAILIMANIK T 2922

PERHANTIAN PELANGEH T 2921

BT. TANAHPOETIH T 2920

MOEARABOENGO T 2918

BT. TELAGO T 2914

BT. MANGGOES T 2970

BT. SIAMANG

BT. TEMIANG

BT. TALANGINOEM

Pg. BOEKITGOMBAK

BT. TINGGI

B. Tebo

B. Oele

B. Boengo

Pantai

Tandjoeng

Tjandi

Rantauambatjang

Loeboeklandai

Tanahperiuk

Soengaimantjoer

Ampeloe

Teloekpandak

Teloekpandjang

Aergemoeroch

Doesoenmanggis

Tandjoenggedang

Kampoengterendam

Tandjoengpoetoes

Poelaupekan

Talangpantai

Soengaidrang

Mangoendjaja

Tambangtjoetjoer

Tandjoengagoeng

Tebat

Doesoenbaroe 2

Sidjau

Benit

Kedjatkoelnatalantja

Rambah

Tebingtinggi 1

Boekitkamang

Telentam

Doesoenbaroe 1

Perhantjantinggi

Soengaisarap

Bedaro

Soengailipai

Loeboekdjantan

Tebingtinggi 2

Loeboekmajan

Randaadelaich

Doesoenbaresipin

Poelaupalik

Randjopandan

Loeboekkajoaro

Talangsoengaiboengo

Penindjau

Semagai

Kotadjaja

Tandjoenggoeng

Loeboeknioer

Tanahtoemboeh

Teloekketjimboeng

Pandoekoer

Apoeng-moedik

Apoeng-hilir

Pinangkemanten

Senamat

Boekittelago

Mangkoeang

Rangeh

Mengkoeang

Peaing

Reproductiebedrijf Topografische dienst, Batavia 1934.

Blad 21-22/XXIV.

Auteursrecht voorbehouden (Stbl. 1912 No. 600).

BLADINDEELING.

21/XXII A B C D	22/XXII	23/XXII
21/XXIII	22/XXIII	23/XXIII
XIVa	21-22/XXIV	23/XXIV

1°0′ Z.B. — 2°0′ Z.B. — 1°20′ O. v. Pad. — 4°20′ W. v. Bat. — 5°20′

Mer. v. Padang = 6°26′26″,37 W. v. Batavia of 100°22′ 1″,42 O. v. Greenw.

ADM. INDEELING.

1 — 2

	Residentie	Djambi.
	Afdeeling	Djambi.
1	Onderafd.	Moearatebo.
	District	Moearatebo.
2	Onderafd.	Moearaboengo.
	District	Boengo.

LEGENDA.

Kampoeng. Schaars bewoonde streken. Sawah. Arentuin. Klapperboomen. Rubber. Bosch. Kreupelhout. Bamboebosch. Alangalang. Gras. Moeraspalmen. Moeras. Verharde weg, waarvan de verharding 2—4 m breed is. Niet verharde weg, in alle moessons geschikt voor veldartillerie, van 2—4 m breed. Niet verharde weg, in den droogen moesson geschikt voor veldartillerie, van 2—4 m breed. Paardenpad, a bruggetje of duiker van hout of bamboe. Voetpad. a steenen, b houten afstandspaal, c houten brug, d duiker of doorlaat van steen, e van hout of bamboe. Rivier, a gemeten, b niet gemeten, c eiland, d zandige oever, e overvaart met pont geschikt voor karren, rijtuigen en auto's. Steenen en bamboe huizen. Bamboe pasarloods. Mesigit. Christen kerkhof. Chineesche graven. Inlandsche graven. Meting dwars door het terrein. Steenen grenspaal. Pasanggrahan. Onderafdeelingsgrens. T. Tertiair driehoekspunt. Drasland.

Alle hoogten zijn uitgedrukt in meters. De hoogtelijnen hebben een onderling hoogteverschil van 50 m; a hoogtepunt en hoogtecijfer, b hulphoogtelijn van 25 m, c rots, d bodemoneffenheden.

Schaal 1:100 000.

0 1 2 3 4 5 6 7 8 9 10 cm

0 1 2 3 4 5 6 7 8 9 10 km

TOELICHTINGEN.

Opgenomen in 1928-1932 met de bergboussole. De coördinaten der gebezigde driehoekspunten komen voor in een register berustende bij de 1e Opnemingsbrigade te Djambi. Een telefoonlijn loopt langs de wegen: Moearaboengo-oostwaarts en Moearaboengo-Senamat-zuidwaarts.

AFKORTINGEN.

D. Districtshoofd. BT. Boekit. PG. Pematang. A. Air. B. Batang. S. Soengai.

Sumatra
436
808.2±542

SUMATRA. Resn Djambi en Sumatra's Westkust.

Opgenomen door den Topografischen dienst in 1924-1928 en 1932-1934.

Blad 20-21-22/XXIII.

Blad 21-22/XXIV.

Blad XIVa.

Blad 23/XXIV.

Reproductiebedrijf Topografische dienst, Batavia 1936.

Blad 21-22/XXV.

Auteursrecht voorbehouden (Stbl. 1912 No. 600).

BLADINDEELING.

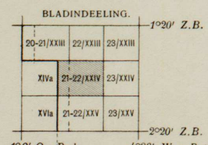

1°0' O.v.Pad. 4°20' W. v. Bat.
5°6' 26",37 W. v. Bat.
1°20' O. v. Pad.
Mer. v. Padang = 6°26'26",37 W. v. Bat. of
100°22' 1",42 O. v. Greenw.

ADM. INDEELING.

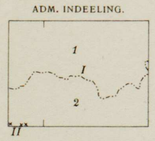

II

I Residentie Djambi.
Afdeeling Djambi.
1 Onderafd. Moearaboengo.
District Boengo.
2 Onderafd. Bangko.
District Bangko.
II Residentie Sumatra's Westkust.
Afdeeling Zuid Benedenlanden.
Onderafd. Kerintji-Indrapoera.
District Kerintji.

LEGENDA.

Kampoeng. Schaars bewoonde streken. Sawah. Arentuin. Klapperboomen. Gras. Rubber. Bosch. Bamboebosch. Kreupelhout. Alangalang. Moerapalmen. Drasland. a Niet verharde weg, a in alle moessons, b in den drogen moesson geschikt voor veldartillerie, van 2–4 m breed. Paardenpad, a duiker of vonder van hout of bamboe. Voetpad. a houten kilometerpaal, b houten brug, c duiker of doorlaat van hout of bamboe. Rivier, a gemeten, b niet gemeten, c eiland, d overvaart met pont (geschikt voor karren, rijtuigen en auto's). Bamboe huizen. Mesigit. Inlandsche graven. Steenen grenspaal. Meer. Residentiegrens. Onderafdeelingsgrens. S.T. Secundaire en Tertiaire driehoekspunten. Meting dwars door het terrein.

Alle hoogten zijn uitgedrukt in meters. De gewone hoogtelijnen hebben een onderling hoogteverschil van 50 m, de dikke van 500 m; a hoogtepunt en hoogtecijfer, b hulphoogteijn van 25 m.

Schaal 1 : 100 000.

0 1 2 3 4 5 6 7 8 9 10 cm
0 1 2 3 4 5 6 7 8 9 10 km

TOELICHTINGEN.

De coördinaten der gebezigde driehoekspunten komen voor in de bij den Topografischen dienst berustende registers. Een telefoonlijn loopt langs den weg: Doesoenrantaukelajang - Soengaidjao en verder noordwaarts.

AFKORTINGEN.

G. Goenoeng. Bt. Boekit. Pg. Pematang. P. Poelau. Lk. Loeboek. A. Air. B. Batang. S. Soengai.

Sumatra
436
808.2±542

SUMATRA. Resp. Sumatra's Westkust en Djambi.

Opgenomen door den Topografischen dienst in 1924-1926 en 1932-1934.

Blad 21-22/XXV.

Blad 21-22/XXIV.

Blad XVI a.

Blad 23/XXV.

PERCEEL No. 24

PERCEEL No. 26

G. MANDIOERAI

BT. TELASIH

BT. LIPAI

BT. PANDAN

BT. NAGAN

BT. PEMATANGPAHIT

BT. GEDANG

BT. KAJOELAWANG

BT. POENGGOENGPARANG

BT. LOENTJOENG

BT. RASAM

BT. MARAS

BT. GAMOET

BT. SEKAM

G. PAJOENG

BT. BERANG

BT. GADJAHBERANI

BT. SOENGAIKOEJOENG

BT. SEKALADI

BT. BEDENGOENG

BT. LANGKOEP

BT. SIOELAH

BT. GAMBOET

BT. KAMOELAU

BT. GEDANG

G. PAJOENG

BT. KABOET

BT. MOEDJO

BT. TELASIH

G. GAMOET

Doesoennalo

Doesoenbaroenalo

Doesoenbaroe 2

Doesoenbaroe 3

Doesoenbroen

Pelepah

Penelapah

Kampoengtengah 2

Kampoengtengah 1

Soengaipinang

Soengaipoeh

Soengaimanau

Soengaimati

Soengaidjering

Soengaioleh

Paradoentameras

Sepantai

Bandjarlawas

Rantaubajoer

Rantaupandjang

Rantaujambai

Rantaupendoeng

Rantaasambatjang

Moearasegagah

Moearapaiteh

Moearabantan

Moearasiau

Tanahrenah

Tanahlilat

Tandjoengmoeda

Loeboekgelam

Loeboekjempedak

Loeboekmamang

Loeboekbirah

Loeboekberingin

Kandang

Batoekidjang

Pelipan

Pandjang

Seringek

Kelompang

Kotadjoe

Kotatengah

Boekitbatoe

Pekanboeloeh

Pmelanlaweh

Nangkö

Soleksoengaikoenga

Kampoengdoeloe

Kampoenglereng

Pandoengtapangdalam

Boengotpindjoang

Doesoenbaroe 1

Tiaro

Keboen

Parit

Goegoek

Airbatoe

Maroes

Marekeh-ketjil

Marekeh-besar

Tandjoengmoeda

Lange

Tiaro

Airlago

Teloeksikoembang

Soengaioleh

Doerianramboen

Doerianletjah

Doerianletjah

Pengkalanlama

Reproductiebedrijf Topografische dienst, Batavia 1936.

Blad 21-22/XXVI.

Auteursrecht voorbehouden (Stbl. 1912 No. 600)

BLADINDEELING.

XIIa	21-22/XXIV	23/XXIV
XVIa	21-22/XXV	23/XXV
XVIIIa	21-22/XXVI	23/XXVI

1°40′ Z.B. — 2°40′ Z.B.

1°00′ O. v. Pad. — 4°20′ W. v. Bat.

5°6′26″,37 W. v. Bat.

Mer. v. Padang = 6°26′26″,37 W. v. Bat. of 100°22′1″,42 O. v. Greenw.

ADM. INDEELING.

I — II

I Residentie Sumatra's Westkust.
Afdeeling Zuid Benedenlanden.
Onderafd. Kerintji-Indrapoera.
District Kerintji.

II Residentie Djambi.
Afdeeling Djambi.
Onderafd. Bangko.
District Bangko.

LEGENDA.

Kampoeng. Schaars bewoonde streken. Sawah. Klapperboomen. Rubber. Bosch. Bamboebosch. Koffietuin. Kreupelhout. Arentuin. Rivier, a gemeten, b niet gemeten, c eiland. Niet verharde weg, in den drogen moesson geschikt voor veldartillerie, van 2—4 m breed, a houten brug, b duiker of doorlaat van hout of bamboe. Paardenpad, a steenen afstandspaal, b loopbrug, c duiker of vonder van hout of bamboe. Voetpad. Inlandsche graven. Mesigit. Pasanggrahan. Bamboe huizen. Meting dwars door het terrein. P.S.T. Primaire, Secundaire en Tertiaire driehoekspunten. Residentiegrens. Landb. ond. grens.

Alle hoogten zijn uitgedrukt in meters. De gewone hoogtelijnen hebben een onderling hoogteverschil van 50 m, de dikke van 500 m; a hoogtepunt en hoogtecijfer, b hulphoogtelijn van 25 m, c rots, d drasland.

Schaal 1:100 000.

0 1 2 3 4 5 6 7 8 9 10 cm

0 1 2 3 4 5 6 7 8 9 10 km

TOELICHTINGEN.

De coördinaten der gebezigde driehoekspunten komen voor in de bij den Topografischen dienst berustende registers.

AFKORTINGEN.

G. Goenoeng. Bt. Boekit. A. Air. B. Batang. S. Soengai.

Sumatra
436
808.2±542

Blad XVIII a.

Blad 23/XXVI.

Reproductiebedrijf Topografische dienst, Batavia 1936.

Blad XCVIII en XCVII.

Auteursrecht voorbehouden (Stbl. 1912 No. 600).

BLADINDEELING.

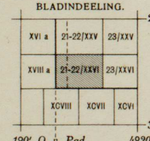

2°00′ Z.B.

3°00′ Z.B.

100° O. v. Pad. 4°20′ W. v. Bat.

5°6′26″,37 W. v. Bat.

Mer. v. Padang = 6°26′26″,37 W. v. Bat. of 100°22′1″,42 O. v. Greenw.

ADM. INDEELING.

I	Residentie	Djambi.
	Afdeeling	Djambi.
1	Onderafd.	Bangko.
	District	Bangko.
2	Onderafd.	Sarolangoen.
	District	Sarolangoen.
II	Residentie	Benkoelen.
	Afdeeling	Benkoelen.
	Onderafd.	Moekomoeko.

LEGENDA.

Kampoeng. Schaars bewoonde streken. Sawah. Arentuin. Klapperboomen. Gras. Rubber. Koffietuin. Bosch. Kreupelhout. Bamboebosch. Gelagah. Alang-alang. Niet verharde weg, in alle moessons geschikt voor veldartillerie, van 2–4 m breed; a in aanleg. Paardenpad, a houten afstandspaal, b duiker of vonder van hout of bamboe. Voetpad. Drasland. Moeras. Rivier, a gemeten, b niet gemeten, c eiland. Meer. Bamboe huizen. Mesigit. Inlandsche graven. Meting dwars door het terrein. Residentiegrens. Onderafdeelingsgrens. P.S.T. Primaire, Secundaire en Tertiaire driehoekspunten.

Alle hoogten zijn uitgedrukt in meters. De gewone hoogtelijnen hebben een onderling hoogteverschil van 50 m, de dikke van 500 m; a hoogtepunt en hoogtecijfer, b hulphoogtelijn van 25 m, c rots, d solfatara.

Schaal 1:100 000.

0 1 2 3 4 5 6 7 8 9 10 cm

0 1 2 3 4 5 6 7 8 9 10 km

TOELICHTINGEN.

De coördinaten der gebezigde driehoekspunten komen voor in de bij den Topografischen dienst berustende registers.

AFKORTINGEN.

G. Goenoeng. Bt. Boekit. Pg. Pematang. P. Poelau. D. Danau. B. Batang. S. Soengai. A. Air. (v) Verlaten.

Sumatra
436
808.2±542

S T R A A T M A L A K A

P. BENGKALIS

S E L A T P A D A N G

BROUWERSSTRAAT

SELAT PANDJANG

P. PADANG

Tk. Sesaipandjang
Douanepost
Tk. Papal
Tg. Mengkoedoe
Bantanair
Tg. Parit
AS 185
Moentai
Selatbaroe
Djangkang
Bantan-toea
Bantan-tengah
Teloekpambang
Tg. Senekip
Ketiau
Tk. Kemboengloear
Douanepost
Penebat
Kempastinggi
Tameran
Goentang
Soengaialam
Pematangdoekoe
Ketampoetih
Douanepost
Tg. Roembia
AS 152
Tg. Padang
Tandjoengpadang
Sialangbandoeng
Tk. Lantjar
Tg. Kajoearaboengkoek
Teloekpantaiterang
Batangdoekoe
Soengaiselari
Gegawar
Douanepost
Soengaipakning
Dedap
Kelemantan
Boejoeng

Reproductiebedrijf Topografische dienst, Batavia 1933.

Blad 23/XV.

Auteursrecht voorbehouden (Stbl. 1912 No. 600).

BLADINDEELING.

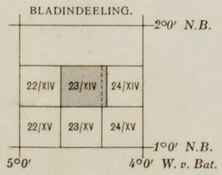

ADM. INDEELING.

	Afdeeling	*Bengkalis.*
1	*Onderafd.*	*Bengkalis.*
a	*Landschap*	*Siak Sri Indrapoera.*
2	*Onderafd.*	*Selatpandjang.*
	Landschap	*Siak Sri Indrapoera.*

LEGENDA.

Kampoeng. *Schaars bewoonde streken.* *Klapperboomen.* *Bamboebosch.* *Bosch.* *Rubber.* *Sagotuin.* *Arentuin.* *Overige op droog terrein groeiende palmsoorten.* *Kreupelhout.* *Moeraspalmen.* *Alangalang.* *Drasland.* *Moeras.* *Rivier, a gemeten, b niet gemeten, c waterleiding, d bevaarbaarheid.* *Niet verharde weg, in alle moessons geschikt voor veldartillerie, van 2—4 m breed; a houten kilometerpaal, b duiker of doorlaat van hout of bamboe.* *Paardenpad, a duiker of vonder van hout of bamboe.* *Voetpad.* *Chineesche graven.* *Inlandsche graven.* *Mesigit.* *Steenen en bamboe huizen.* *Meting dwars door het terrein.* *A S. Astronomisch station.* *Onderafdeelingsgrens.*

a eiland, b houten havenhoofd, c laagwaterijn, d grens tusschen immer nat en droog terrein, e strandbosch.

Schaal 1:100 000.

0 1 2 3 4 5 6 7 8 9 10 cm

0 1 2 3 4 5 6 7 8 9 10 km

TOELICHTINGEN.

Opgenomen in 1931-1932 met de bergboussole. De coördinaten der astronomische stations zijn ontleend aan het bij de Triangulatiebrigade berustende register.

AFKORTINGEN.

P. *Poelau.* Tg. *Tandjoeng.* Tk. *Teloek.* S. *Soengai.* Hkb. *Houtskoolbranderij.*

Sumatra
436
808,2:542

SUMATRA. Gouvt Oostkust van Sumatra.

Opgenomen door den Topografischen dienst in 1931-1932.
Blad 23-24/XIV.

Blad 23/XV.

Blad 22/XV.

Blad 24/XV.

Blad 23/XVI.

Reproductiebedrijf Topografische dienst, Batavia 1933.

Auteursrecht voorbehouden (Stbl. 1912 No. 600).

BLADINDEELING.

22/XIV	23-24/XIV	
22/XV	23/XV	24/XV
22/XVI	23/XVI	24/XVI

1°40′ N.B. — 0°40′ N.B. — 5°0′ — 4°0′ W v. Bat.

ADM. INDEELING.

	Afdeeling	Bengkalis.
1	Onderafd.	Bengkalis.
a	Landschap	Siak Sri Indrapoera.
2	Onderafd.	Siak.
a	Landschap	Siak Sri Indrapoera.
3	Onderafd.	Selatpandjang.
a	Landschap	Siak Sri Indrapoera.

LEGENDA.

Kampoeng. Schaars bewoonde streken. Ladang (tijdelijke nederzettingen met droge rijstvelden). Klapperboomen. Bamboebosch. Rubber. Bosch. Sagotuin. Alangalang. Kreupelhout. Overige op droog terrein groeiende palmsoorten. Moeraspalmen. Drasland. Moeras. Meer. Rivier, a gemeten, b niet gemeten, c waterleiding, d eiland, e bevaarbaarheid, f houten steiger. Paardenpad, a bruggetje, b duiker of vonder van hout of bamboe. Voetpad. Chineesche tempel. Chineesche graven. Inlandsche graven. Steenen grenspaal. Steenen en bamboe huizen. Mesigit. Onderafdeelingsgrens. Landb. ond. grens. Meting dwars door het terrein. A. S. Astronomisch station. Grens tusschen immer nat en droog terrein.

Schaal 1:100000.

0 1 2 3 4 5 6 7 8 9 10 cm
0 1 2 3 4 5 6 7 8 9 10 km

TOELICHTINGEN.

Opgenomen in 1931-1932 met de bergboussole. De coördinaten der astronomische stations zijn ontleend aan het bij de Triangulatiebrigade berustende register. De namen en grenzen der cultuurondernemingen zijn vergeleken met die der Agrarische zaken. De officieel nog niet vastgestelde administratieve grenzen zijn gekaarteerd naar de voorloopige gegevens.

AFKORTINGEN.

P. Poelau. Tg. Tandjoeng. Tk. Teloek. Ts. Tasik. S. Soengai. Og. Onderneming. Hkb. Houtskoolbranderij. (v) Verlaten.

Sumatra
436
808.2-542

SUMATRA. Gouvt Oostkust van Sumatra.

Opgenomen door den Topografischen dienst in 1931-1932.
Blad 23/XV.

Blad 23/XVI.

Blad 22/XVI.

Blad 24/XVI.

Blad 23/XVII.

Reproductiebedrijf Topografische dienst, Batavia 1933.

Auteursrecht voorbehouden (Stbl. 1912 No. 600).

BLADINDEELING.

22/XV	23/XV	24/XV
22/XVI	23/XVI	24/XVI
22/XVII	23/XVII	24/XVII

1°20′ N.B. — 0°20′ N.B. — 5°0′ — 4°0′ W. v. Bat.

ADM. INDEELING

1 2

Afdeeling Bengkalis.
Landschap Siak Sri Indrapoera.
1 *Onderafd.* Siak.
2 ,, Selatpandjang.

LEGENDA.

Kampoeng. Schaars bewoonde streken. Klapperboomen. Rubber. Bosch. Sagotuin. Overige op droog terrein groeiende palmsoorten. Kreupelhout. Moeraspalmen. Drasland. Moeras. Rivier, a gemeten, b niet gemeten, c waterleiding, d meer, e eiland. Paardenpad, Voetpad. Christen kerkhof. Chineesche graven. Inlandsche graven. Mesigit. Bamboe huizen. Onderafdeelingsgrens. Meting dwars door het terrein. A.S. Astronomisch station. Grens tusschen immer nat en droog terrein.

Kon. Inst. v/d Tropen
CENTRALE BOEKERIJ
AMSTERDAM

Schaal 1:100 000.

0 1 2 3 4 5 6 7 8 9 10 cm
0 1 2 3 4 5 6 7 8 9 10 km

TOELICHTINGEN.

Opgenomen in 1931-1932 met de bergboussole. De coördinaten der astronomische stations zijn ontleend aan het bij de Triangulatiebrigade berustende register. De officieel nog niet vastgestelde administratieve grenzen zijn gekaarteerd naar de voorloopige gegevens.

AFKORTINGEN.

P. *Poelau.* Tg. *Tandjoeng.* Ts. *Tasik.* S. *Soengai.* Hkb. *Houtskoolbranderij.*

Sumatra
436
808.2±542

SUMATRA. Gouvt. Oostkust van Sumatra.

Opgenomen door den Topografischen dienst in 1932-1933

Blad 23/XVI.

Blad 23/XVII.

Blad 22/XVII.

Blad 24/XVII.

Ts. Poelaubesar

P. BESAR

P. TENGAH

P. BOENGSOE

P. BEROEK

S. Sedjoek

S. Rawa

S. Metas

Ts. Metas

R. Koetoep

Ts. Koetoep

S. Koetoep

Ts. Sebaboe

S. Simpang-kanan

Ts. Legang

R. Peteloeran

R. Rasauterbakar

TANDJOENGRIMBA (Bosch)

R. Seboelgeng

S. Kranoen

S. Pinang

S. Selampajar-kanan

S. Kessien

S. Kampar

S. Boetoek

S. Nasinasi

S. Lnau

S. Teran

P. NASINASI

Nasinasi

S. Pakantiran

Tlawosepoelih

S. Tjemeroeh

Reproductiebedrijf Topografische dienst, Batavia 1934.

Blad 23/XVIII.

Auteursrecht voorbehouden (Stbl. 1912 No. 600).

BLADINDEELING.

22/XVI	23/XVI	24/XVI
22/XVII	23/XVII	24/XVII
22/XVIII	23/XVIII	24/XVIII

1°0′ N.B.

0°0′

5°0′ 4°0′ W. v. Bat.

ADM. INDEELING.

	Afdeeling	*Bengkalis.*
1	*Onderafd.*	*Siak.*
	Landschap	*Siak Sri Indrapoera.*
2	*Onderafd.*	*Selatpandjang.*
a	*Landschap*	*Siak Sri Indrapoera.*
b	,,	*Pelalawan.*

LEGENDA.

Schaars bewoonde streken. Bamboebosch. Bosch. Rubber. Gras. Moeraspalmen. Rivier, a gemeten, b niet gemeten, c eiland, d bevaarbaarheid. Meer. Moeras. Drasland. Bamboe huizen. Meting dwars door het terrein. Onderafdeelingsgrens. Landschapsgrens.

Kon. Inst. v/d Tropen CENTRALE BOEKERIJ AMSTERDAM

Schaal 1:100 000.

0 1 2 3 4 5 6 7 8 9 10 cm

0 1 2 3 4 5 6 7 8 9 10 km

TOELICHTINGEN.

Opgenomen in 1932-1933 met de bergboussole. De officieel nog niet vastgestelde administratieve grenzen zijn gekaarteerd naar de voorloopige grensomschrijvingen.

AFKORTINGEN.

P. *Poelau.* S. *Soengai.* Ts. *Tasik.* R. *Rawang.*

Sumatra
436
808.2±542

SUMATRA. Gouvt Oostkust van Sumatra.

Opgenomen door den Topografischen dienst in 1931-1932.
Blad 23/XVII.

Blad 23/XVIII.

Blad 22/XVIII.

Blad 24/XVIII.

Reproductiebedrijf Topografische dienst, Batavia 1933.

Blad 23/XIX.

Auteursrecht voorbehouden (Stbl. 1912 No. 600).

BLADINDEELING.

22/XVII	23/XVII	24/XVII
22/XVIII	23/XVIII	24/XVIII
22/XIX	23/XIX	24/XIX

0°40′ N.B.
0°20′ Z.B.
5°0′ 4°0′ W. v. Bat.

ADM. INDEELING.

Afdeeling Bengkalis.
Onderafd. Selatpandjang.
Landschap Pelalawan.

LEGENDA.

Kampoeng. Schaars bewoonde streken. Klapperboomen. Rubber. Bosch. Bamboebosch. Arentuin. Kreupelhout. Gelagah. Alangalang. Moeraspalmen. Rivier, a gemeten, b niet gemeten, c eiland, d zandbank alleen bij laagwater droog. Meer. Voetpad. Inlandsche graven. Mesigit. Bamboe huizen. Meting dwars door het terrein. A.S. Astronomisch station. Niet gemeten meer.

Alle hoogten zijn uitgedrukt in meters. De hoogtelijnen hebben een onderling hoogteverschil van 50 m; a hoogtepunt en hoogtecijfer, b hulphoogtelijn van 25 m, c terreinoneffenheden, d grens tusschen immer nat en droog terrein, e drasland, f moeras.

Kon. Inst. v/d Tropen
CENTRALE BOEKERIJ
AMSTERDAM

Schaal 1:100 000.

0 1 2 3 4 5 6 7 8 9 10 cm
0 1 2 3 4 5 6 7 8 9 10 km

TOELICHTINGEN.

Opgenomen in 1931-1932 met de bergboussole. De coördinaten der astronomische stations zijn ontleend aan het bij de Triangulatiebrigade berustende register.

AFKORTINGEN.

P. *Poelau.* PG. *Pematang.* R. *Rawang.* S. *Soengai.* Br. *Bandjar.*

Sumatra
436
808.2:542

SUMATRA. Gouvt Oostkust van Sumatra
Res. Riouw en Onderh.

Opgenomen door den Topografischen dienst in 1932-1933.

Blad 23/XIX.

Blad 23/XVIII.

Blad 22/XIX.

Blad 24/XIX.

Blad 23/XX.

Tebingtinggi
Pematangkoelim
Pangkalanboeloeh
Empanglimang
Loge
Toektoenggang
Pangkalanlebai
AS 170
Doesoenhoetantoea
Pangkalankapau
Kebontoedjoe
Gendoeang
Pondokkajoeara
Koeala Merbau
AS 171
Roemahampar
Krandjitoembang
Oekoei
Sarangbiroeang
Hoeloeoekoei
Doesoenmeranti
Doesoen-tengah
Hoeloeseko
Seko
AS 177
24
Barangan
Doesoen-gedang
Logai (Redangseko)
Soengaiparit
Berambang
Og. SOENGAISAGO
Og. AIRMOELIK
Og. DJAPOERA
Sialangbandoeng
Roemahlimau
D. Hilir
D. Hoeloe
Danaubaroe
Redang
Rantaubakoeng

S. Batang
S. Pajomambai
S. Rawangetedang
S. Tangio
S. Pelantjan
B. Koelim
S. Loeboekgoendang
S. Sikai
B. Medang
S. Rawangketai
S. Krandjitoembang
S. Tjibadakboekoe
S. Gemoeroeh
S. Pantenan
S. Djeloetoenk
S. Tobek
S. Serindoean
S. Sarangbiroeang
B. Seroni
S. Tanggoelingkai
S. Badjoebadjoe
S. Loeboekkarak
S. Anden
S. Anden-kanan
S. Anden-kiri
S. Andeandono
S. Lirik
S. Meranti
S. Benekarai
S. Sarangelang
S. Seko
A. Hitam-kiri
S. Tobat
S. Balam
S. Sago
S. Berambang
S. Karangredja
S. Siolakbandoeng
A. Poetih
B. Tajas
S. Seraiseroempoen
S. Keroemoetan
S. Koeja
S. Boeloeh
S. Kajoeara
A. Koening
S. Merbau
S. Gaoeng
S. Pantjahan
S. Parit
S. Sako
B. Koentan
B. Renaat

BLADINDEELING.

22/XVIII	23/XVIII	24/XVIII
22/XIX	23/XIX	24/XIX
22/XX	23/XX	24/XX

0°20′ N.B.
0°40′ Z.B.
99°0′ W. v. Bat.
100°0′

ADM. INDEELING.

I
II

I	Gouvernement	Oostkust van Sumatra.
	Afdeeling	Bengkalis.
	Onderafd.	Selatpandjang.
	Landschap	Pelalawan.
II	Residentie	Riouw en Onderhoorigheden.
	Afdeeling	Inderagiri.
	Onderafd.	Inderagirische Bovenlanden.
	Landschap	Inderagiri.

LEGENDA.

Kampoeng. Schaars bewoonde streken. Klapperboomen. Rubber. Bosch. Bamboebosch. Arentuin. Kreupelhout. Alangalang. Moeraspalmen. Herkenbare boom. Meer. a Rivier, a gemeten, b niet gemeten. Niet verharde weg, in den drogen moesson geschikt voor veldartillerie, van 2–4 m breed; a kilometerpaal, b duiker of doorlaat van steen, c van hout of bamboe. Paardenpad, a duiker of vonder van hout of bamboe. Voetpad. Inlandsche graven. Steenen grenspaal. Houten en bamboe huizen. Decauville, a doorlaat of duiker in de baan. A.S. Astronomisch station. Meting dwars door het terrein. Residentie- (Gouvernements-) grens. Landb. ond. grens. Waterleiding.

Alle hoogten zijn uitgedrukt in meters. De hoogtelijnen hebben een onderling hoogteverschil van 50 m; a hoogtepunt en hoogtecijfer, b hulphoogtelijn van 25 m, c grens tusschen immer nat en droog terrein, d drasland, e moeras, f terreinoneffenheden, g natuurlijke steilte.

Kon. Inst. v/d Tropen
CENTRALE BOEKERIJ
AMSTERDAM

Schaal 1:100 000.

0 1 2 3 4 5 6 7 8 9 10 cm
0 1 2 3 4 5 6 7 8 9 10 km

TOELICHTINGEN.

Opgenomen in 1932-1933 met de bergboussole. De coördinaten van de astronomische stations zijn ontleend aan het bij de Triangulatiebrigade berustende register. Een telefoonlijn loopt langs den weg van Danaubaroe naar Rantaubakoeng en verder zuidwaarts. De namen der cultuurondernemingen zijn vergeleken met het Handboek voor Cultuur- en Handelsondernemingen in Ned. Indië, doch zijn geschreven volgens de lijst van de „Voornaamste aardrijkskundige namen" in den Nederlandsch-Indischen Archipel, terwijl de grenzen ontleend zijn aan de acten der concessies. De administratieve grenzen in de Res. Riouw en Onderh. zijn gekaarteerd volgens de opgave van den Resident.

AFKORTINGEN.

Og. Onderneming. A. Air. B. Batang. S. Soengai. D. Danau.
Lh. Landhuis.

Sumatra
436
808,2:542

Reproductiebedrijf Topografische dienst, Batavia 1934.

Auteursrecht voorbehouden (Stbl. 1912 No. 600).

PANGKALANKASAI

Opgenomen door den Topografischen dienst in 1935.

Gouvt Sumatra. Res. Riouw en Onderh.

Blad 23/XIX.

Blad 23/XX.

Blad 22/XX.

Blad 24/XX.

Blad 23/XXI.

Reproductiebedrijf Topografische dienst, Batavia 1938.

Auteursrecht voorbehouden (Stbl. 1912 No. 600).

BLADINDEELING.

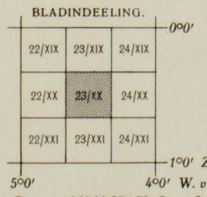

(Mer. v. Bat. = 106°48'27",79 O. v. Greenw.)

ADM. INDEELING.



Residentie	Riouw en Onderhoorigheden.
Afdeeling	Inderagiri.
Onderafd.	Inderagirische Bovenlanden.
Landschap	Inderagiri.

LEGENDA.

Kampoeng. Schaars bewoonde streken. Ladang (tijdelijke nederzettingen met droge rijstvelden). Arentuin. Klapperboomen. Rubber. Bosch. Kreupelhout. √ √ √ Gelagah. " " Gras. Bamboebosch. Alangalang. √ √ √ Moeraspalmen. Drasland. Moeras. a b c d e Niet verharde weg, in alle moessons geschikt voor veldartillerie, van 2—4 m breed; a houten kilometerpaal, b houten brug, c duiker of doorlaat van steen, d van hout of bamboe, e opgehoogd weggedeelte. a Niet verharde weg, in den drogen moesson geschikt voor veldartillerie, van 2—4 m breed; a in aanleg. a Paardenpad, a duiker of vonder van hout of bamboe. Voetpad. b d e f g Rivier, a gemeten, b niet gemeten, c zandbank alleen bij laagwater droog, d eiland, e bevaarbaarheid, f overvaart met pont (geschikt voor karren, rijtuigen en auto's), g stroomrichting, h waterleiding. Meer. Steenen, houten en bamboe gebouwen of huizen. IJzeren pasarloods. Chineesche graven. Inlandsche graven. Meting dwars door het terrein. Steenen grenspaal. Pasanggrahan. Landb. ond. grens. △T. Tertiair driehoekspunt. a Decauville, a doorlaat of duiker in de baan. S.S. Pilaar. Verharde weg, waarvan de verharding 2—4 m breed is.

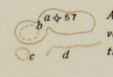

Alle hoogten zijn uitgedrukt in meters. De hoogtelijnen hebben een onderling hoogteverschil van 50 m; a hoogtepunt en hoogtecijfer, b hulphoogtelijn van 25 m, c kleine verhevenheid, d grens tusschen immer nat en droog terrein.

Schaal 1:100 000.

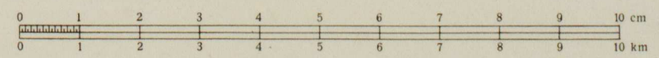

TOELICHTINGEN.

De coördinaten der gebezigde driehoekspunten komen voor in de bij den Topografischen dienst berustende registers. Een telefoonlijn loopt langs den weg: kilometerpaal 15—Pekanheran—Danaubaroe—Pasirringgit—Airmoelik en verder langs den rechteroever van de B. Koeantan tot Loeboeksetarak. De namen der cultuurondernemingen, erfpachten en concessies zijn vergeleken met het „Handboek voor Cultuur- en Handelsondernemingen in Ned. Indië," doch zijn geschreven volgens de „Lijst van de voornaamste aardrijkskundige namen in den Nederlandsch-Indischen Archipel," terwijl de grenzen overgenomen zijn op het kantoor van het Landschap Inderagiri te Rengat.

AFKORTINGEN.

D. Districtshoofd. BT. Boekit. PG. Pematang. D. Danau. R. Rawa. A. Air. B. Batang. S. Soengai. Og. Onderneming. R.v.E. Recht van Erfpacht. L.C. Landbouwconcessie. S.S. Staatsspoor. N.K.P.M. Nederlandsche Koloniale Petroleum Maatschappij.

Sumatra
436
808.2±542

Sumatra III
436/1816
V 16 5.3 Lade

SUMATRA. Resn Djambi en Riouw en Onderh.

Opgenomen door den Topografischen dienst in 1932-1934.
Blad 23/XX.

Blad 23/XXI.

Blad 22/XXI.

Blad 24/XXI.

Blad 23/XXII.

Reproductiebedrijf Topografische dienst, Batavia 1935.

Auteursrecht voorbehouden (Stbl. 1912 No. 600).

BLADINDEELING.

22/XX	23/XX	24/XX
22/XXI	23/XXI	24/XXI
22/XXII	23/XXII	24/XXII

0°20′ Z.B.
1°20′ Z.B.
5°0′
4°0′ W v. Bat.
(Mer. v. Bat. = 106°48′ 27″,79 O. v. Greenw.)

ADM. INDEELING.

II
I

I Residentie Djambi.
Afdeeling Djambi.
Onderafd. Moearatebo.
District Moearatebo.
II Residentie Riouw en Onderh.
Afdeeling Inderagiri.
Onderafd. Inderagirische Bovenlanden.
Landschap Inderagiri.

LEGENDA.

Kampoeng. Schaars bewoonde streken. Rubber. Bosch. Klapperboomen. Bamboebosch. Kreupelhout. Alangalang. Moeraspalmen. Drasland. Moeras. Rivier, a gemeten, b niet gemeten. Paardenpad, a duiker of vonder van hout of bamboe. Voetpad. Inlandsche graven. Bamboe huizen. Meting dwars door het terrein. Residentie grens. S. T. Secundaire en Tertiaire driehoekspunten.

Alle hoogten zijn uitgedrukt in meters. De gewone hoogtelijnen hebben een onderling hoogteverschil van 50 m, de dikke van 500 m; a hoogtepunt en hoogtecijfer, b hulphoogtelijn van 25 m.

Schaal 1 : 100 000.

0 1 2 3 4 5 6 7 8 9 10 cm
0 1 2 3 4 5 6 7 8 9 10 km

TOELICHTINGEN.

Opgenomen in 1932-1934 met de bergboussole. De coördinaten der gebezigde driehoekspunten komen voor in een register berustende bij de 1e Opnemingsbrigade te Djambi.

AFKORTINGEN.

Bt. Boekit. Pg. Pematang. A. Air. S. Soengai.

Sumatra
436
808.2±542

SUMATRA. Resn Djambi en Riouw en Onderh.

Opgenomen door den Topografischen dienst in 1931-1933.

Blad 23/XXII.

Blad 23/XXI.

Blad 22/XXII.

Blad 24/XXII.

Blad 23/XXIII.

Reproductiebedrijf Topografische dienst, Batavia 1935.

Auteursrecht voorbehouden (Stbl. 1912 No. 600).

BLADINDEELING.

22/XXI	23/XXI	24/XXI
22/XXII	23/XXII	24/XXII
22/XXIII	23/XXIII	24/XXIII

0°40′ Z.B. — 1°40′ Z.B. — 5°0′ — 4°0′ W. v. Bat.

(Mer. van Bat. = 106°48′27″,79 O. v. Gr.)

ADM. INDEELING.

I	Residentie	Djambi.
	Afdeeling	Djambi.
	Onderafd.	Moearatebo.
	District	Moearatebo.
II	Residentie	Riouw en Onderh.
	Afdeeling	Inderagiri.
	Onderafd.	Inderagirische Bovenlanden.
	Landschap	Inderagiri.

LEGENDA.

Kampoeng. Schaars bewoonde streken. Sawah. Arentuin. Klapperboomen. Rubber. Bosch. Kreupelhout. Bamboebosch. Alangalang. Gras. Moeraspalmen. Drasland. Moeras. Niet verharde weg. a in alle moessons, b in den drogen moesson geschikt voor veldartillerie. van 2—4 m breed. Paardenpad. Voetpad. a houten kilometerpaal, b duiker of doorlaat van steen, c van hout of bamboe. Rivier, a gemeten, b niet gemeten, c eiland, d bevaarbaarheid, e zandbank alleen bij laagwater droog. Bamboe huizen. Residentiegrens. △T. Tertiair driehoekspunt. Meting dwars door het terrein.

Alle hoogten zijn uitgedrukt in meters. De gewone hoogtelijnen hebben een onderling hoogteverschil van 50 m, de dikke van 500 m; a hoogtepunt en hoogtecijfer, b hulphoogtelijn van 25 m.

Schaal 1:100 000.

0 1 2 3 4 5 6 7 8 9 10 cm

0 1 2 3 4 5 6 7 8 9 10 km

TOELICHTINGEN.

Opgenomen in 1931-1933 met de bergboussole. De coördinaten der gebezigde driehoekspunten komen voor in een register berustende bij de 1e Opnemingsbrigade te Djambi. Een telegraaflijn loopt langs den weg: kilometerpaal 63-Noodlandingsterrein-kilometerpaal 36 en verder zuidwaarts.

AFKORTINGEN.

P. Poelau. G. Goenoeng, Bt. Boekit. Pg. Pematang. B. Batang. S. Soengai. A. Air.

Sumatra
436
808.2:542

SUMATRA. Res. Djambi.

Opgenomen door den Topografischen dienst in 1932-1933.

Blad 23/XXIII.

Blad 23/XXII.

Blad 22/XXIII.

Blad 24/XXIII.

Blad 23/XXIV.

Reproductiebedrijf Topografische dienst, Batavia 1934.

Auteursrecht voorbehouden (Stbl. 1912 No. 600).

BLADINDEELING.

22/XXII	23/XXII	24/XXII
22/XXIII	23/XXIII	24/XXIII
22/XXIV	23/XXIV	24/XXIV

1°0′ Z.B. — 2°0′ Z.B.

5°0′ — 4°0′ W. v. Bat.

(Mer. v. Bat. = 106°48′27″,79 O. v. Gr.)

ADM. INDEELING.

	Residentie	Djambi.
	Afdeeling	Djambi.
1	Onderafd.	Moearatebo.
	District	Moearatebo.
2	Onderafd.	Moearaboengo.
	District	Boengo.

LEGENDA.

Kampoeng. Schaars bewoonde streken. Arentuin. Klapperboomen. Bosch. Kreupelhout. Rubber. Bamboebosch. Alangalang. Gras. Moeraspalmen. Drasland. Moeras. Verharde weg, waarvan de verharding 2–4 m breed is. Niet verharde weg, a in alle moessons, b in den drogen moesson geschikt voor veldartillerie, van 2–4 m breed. Paardenpad. Voetpad. a steenen, b houten kilometerpaal, c ijzeren, d houten brug, e duiker of doorlaat van steen, f van hout of bamboe. Rivier, a gemeten, b niet gemeten, c zandbank alleen bij laagwater droog, d eiland. Houten en bamboe gebouwen of huizen. Mesigit. Inlandsche graven. Christen kerkhof. Onderafdeelingsgrens. T. Tertiair driehoekspunt. Meting dwars door het terrein.

Alle hoogten zijn uitgedrukt in meters. De hoogtelijnen hebben een onderling hoogteverschil van 50 m; a hoogtepunt en hoogtecijfer, b hulphoogtelijn van 25 m.

Schaal 1:100 000.

0 1 2 3 4 5 6 7 8 9 10 cm

0 1 2 3 4 5 6 7 8 9 10 km

TOELICHTINGEN.

Opgenomen in 1932-1933 met de bergboussole. De coördinaten der gebezigde driehoekspunten komen voor in een register berustende bij de 1e Opnemingsbrigade te Djambi. Een telefoonlijn loopt langs de wegen: Moearatebo-kilometerpaal 4 en verder westwaarts; Moearatebo-kilometerpaal 35 en verder noordwestwaarts. Langs den weg Moearatebo-kilometerpaal 35 zijn telefoonpalen tevens voor kilometerpalen gebezigd.

AFKORTINGEN.

C. Controleur. PG. Pematang. P. Poelau. D. Danau. A. Air. B. Batang. S. Soengai.

Sumatra
436
808.2±542

SUMATRA. Res. Djambi.

Opgenomen door den Topografischen dienst in 1931-1933.

Blad 23/XXIV.

Blad 23/XXIII.

Blad 22/XXIV.

Blad 24/XXIV.

Blad 23/XXV.

Reproductiebedrijf Topografische dienst, Batavia 1934.

Auteursrecht voorbehouden (Stbl. 1912 No. 600).

BLADINDEELING.

22/XXIII	23/XXIII	24/XXIII
22/XXIV	28/XXIV	24/XXIV
22/XXV	23/XXV	24/XXV

1°20′ Z.B. — 2°20′ Z.B. — 5°0′ — 4°0′ W. v. Bat.

(Mer. v. Bat. = 106°48′27″,79 O. v. Greenw.)

ADM. INDEELING.

	Residentie	Djambi.
	Afdeeling	Djambi.
1	Onderafd.	Moearaboengo.
	District	Boengo.
2	Onderafd.	Moearatebo.
	District	Moearatebo.
3	Onderafd.	Bangko.
	District	Bangko.
4	Onderafd.	Sarolangoen.
	District	Sarolangoen.

LEGENDA.

Kampoeng. Schaars bewoonde streken. Klapperboomen. Rubber. Bosch. Kreupelhout. Bamboebosch. Alangalang. Gras. Moeraspalmen. Drasland. Moeras.

Niet verharde weg, a in alle moessons, b in den drogen moesson geschikt voor veldartillerie, van 2—4 m breed. Paardenpad, a duiker of bruggetje (vonder) van hout of bamboe. Voetpad.

a houten afstandspaal, b houten brug, c duiker of doorlaat van hout of bamboe. Rivier, a gemeten, b niet gemeten, c eiland. Meer. Bamboe huizen. Mesigit. Meting dwars door het terrein. Inlandsche graven. Pasanggrahan. Onderafdeelingsgrens. T. Tertiair driehoekspunt. Koffietuin. Sawah.

Alle hoogten zijn uitgedrukt in meters. De hoogtelijnen hebben een onderling hoogteverschil van 50 m; a hoogtepunt en hoogtecijfer, b kulphoogtelijn van 25 m.

Schaal 1:100 000.

0 1 2 3 4 5 6 7 8 9 10 cm

0 1 2 3 4 5 6 7 8 9 10 km

TOELICHTINGEN.

Opgenomen in 1931-1933 met de bergboussole. De coördinaten der gebezigde driehoekspunten komen voor in een register berustende bij de 1e Opnemingsbrigade te Djambi. Een telefoonlijn loopt langs den weg: kilometerpaal 34 - Boekitloentjoeng - Rantaupandjang - afstandspaal 198 en verder zuidwaarts.

AFKORTINGEN.

Bt. Boekit. P. Poelau. R. Rawang. D. Danau. B. Batang. S. Soengai.

Sumatra
436
808.2±542

SUMATRA. Res. Djambi.

Opgenomen door den Topografischen dienst in 1932-1934.
Blad 23/XXIV.

Blad 23/XXV.

Blad 22/XXV.

Blad 24/XXV.

Blad 23/XXVI.

Reproductiebedrijf Topografische dienst, Batavia 1935.

Auteursrecht voorbehouden (Stbl. 1912 No. 600).

BLADINDEELING.

22/XXIV	23/XXIV	24/XXIV
22/XXV	23/XXV	24/XXV
22/XXVI	23/XXVI	24/XXVI

1°40′ Z.B. — 2°40′ Z.B. — 5°0′ — 4°0′ W. v. Bat.

(Mer. v. Bat. = 106°48′ 27″,79 O. v. Greenw.)

ADM. INDEELING.

1 — 2

	Residentie	*Djambi.*
	Afdeeling	*Djambi.*
1	*Onderafd.*	*Bangko.*
	District	*Bangko.*
2	*Onderafd.*	*Sarolangoen.*
	District.	*Sarolangoen.*

LEGENDA.

Kampoeng. Schaars bewoonde streken. Sawah. Klapperboomen. Rubber. Bosch. Bamboebosch. Arentuin. Alangalang. Kreupelhout. Moeraspalmen. Drasland. Moeras. Rivier, a gemeten, b niet gemeten, c overvaart met pont (geschikt voor karren, rijtuigen en auto's), d zandbank alleen bij laagwater droog, e eiland. Niet verharde weg, a in alle moessons, b in den drogen moesson geschikt voor veldartillerie, van 2—4 m breed, c houten brug, d duiker of doorlaat van hout of bamboe. Paardenpad, a duiker of vonder van hout of bamboe, b houten afstandspaal. Voetpad. Chineesche graven. Inlandsche graven. Meting dwars door het terrein. Bamboe huizen. Onderafdeelingsgrens. T. Tertiair driehoekspunt.

Alle hoogten zijn uitgedrukt in meters. De gewone hoogtelijnen hebben een onderling hoogteverschil van 50 m; de dikke van 500 m; a hoogtepunt en hoogtecijfer, b hulphoogtelijn van 25 m.

Schaal 1 : 100 000.

0 1 2 3 4 5 6 7 8 9 10 cm

0 1 2 3 4 5 6 7 8 9 10 km

TOELICHTINGEN.

Opgenomen in 1932-1934 met de bergboussole. De coördinaten der gebezigde driehoekspunten komen voor in een register berustende bij de 1e Opnemingsbrigade te Djambi. Een telefoonlijn loopt langs den weg: Bangko-Soengaioelak en verder noordwaarts; Bangko-hoogtepunt 55 en verder oostwaarts.

AFKORTINGEN.

C. *Controleur.* **Bt.** *Boekit.* *A. Air.* *B. Batang.* *S. Soengai.*

Sumatra
436
808.2:542

SUMATRA. Resn Djambi en Palembang.

Opgenomen door den Topografischen dienst in 1932-1934.

Blad 23/XXV.

Blad 23/XXVI.

Blad 21-22/XXVI.

Blad 24-25/XXVI.

Reproductiebedrijf Topografische dienst, Batavia 1936.

Blad XCVII en XCVI.

Auteursrecht voorbehouden (Stbl. 1912 No. 600).

BLADINDEELING.

5°0′ W. v. Bat. — 2°0′ Z.B.

21-22/XXV | 23/XXV | 24/XXV

21-22/XXVI | 23/XXVI | 24/XXVI | 25/XXVI

XCVIII | XCVII | XCVI | XCV

3°0′ Z.B.

3°55′ W. v. Bat.

1°40′ W. v. midd. mer. v. Z. Sumatra.

Midd. mer. v. Z. Sumatra = 3°15′ W. v. Bat. of 103°33′ 27″,79 O. v. Greenw.

ADM. INDEELING.

I	Residentie	Djambi.
	Afdeeling	Djambi.
1	Onderafd.	Bangko.
	District	Bangko.
2	Onderafd.	Sarolangoen.
	District	Sarolangoen.
II	Residentie	Palembang.
	Afdeeling	Palembangsche Bovenlanden.
	Onderafd.	Rawas.
	District	Rawas.

LEGENDA.

Kampoeng. Schaars bewoonde streken. Sawah. Arentuin. Klapperboomen. Rubber. Bosch. Kreupelhout. Bamboebosch. Alangalang. Gras. Drasland. Meer. Rivier, a gemeten, b niet gemeten, c eiland. Paardenpad, a duiker of vonder van hout of bamboe. Voetpad. Verlaten goudmijn. Bamboe huizen. Inlandsche graven. Meting dwars door het terrein. Residentiegrens. Onderafdeelingsgrens. P. S. T. Primaire, Secundaire en Tertiaire driehoekspunten.

Alle hoogten zijn uitgedrukt in meters. De gewone hoogtelijnen hebben een onderling hoogteverschil van 50 m, de dikke van 500 m; a hoogtepunt en hoogtecijfer, b hulphoogtelijn van 25 m, c rots, d bron.

Schaal 1 : 100 000.

0 1 2 3 4 5 6 7 8 9 10 cm

0 1 2 3 4 5 6 7 8 9 10 km

TOELICHTINGEN.

De coördinaten der gebezigde driehoekspunten komen voor in de bij den Topografischen dienst berustende registers.

AFKORTINGEN.

G. Goenoeng. Bt. Boekit. D. Danau. B. Batang. S. Soengai.

Sumatra
436
808.2±542

61

Blad 23/XV.

Blad 25/XV.

Nipahsiandam
Tk. Nipahsiandam
P. BENGKALIS
Tg. Sekodi
AS 122
Sekodi
Douanepost
Tg. Poelaukandar
SELAT PADANG
Bangas
P. PADANG
Selat Akar

STRAAT MALAKA

Roemah Kelong (Paalwoningen)
Tg. Sepian
Tg. Rangsang
AS 186
Sinoendjoeng
S. Sepian
S. Sintting
S. Rangsang
S. Malai
Koealasendaoer
P. RANGSANG
S. Sendaoer
Sendaoer
S. Kali
S. Anakkijna
S. Tjina
S. Moelo
P. SERKAL
S. Goming
S. Oedjoengair
Oedjoengair
S. Linau
S. Tjeroea
S. Sakasodor
Bokor
S. Bokor
Kajoeara I
S. Petani
S. Kajoeara
S. Telotok
Setatah
Peranggas
Lemang
Kampoengdjepoen
Sialangpasgeng
Lentoek
S. Sodor
Sentau
S. Meroeoh
Teloek
Bantar
Douanepost
Tg. Majat
Tg. Lentoek
P. RANGSANG
Beting
S. Afoer
Douanekantoor
SELATPANDJANG
GH.
Tg. Djeloetoeng
AS 124
Banglas
Ajahgir
S. Soewir
S. Kelantan
P. TEBINGTINGGI
SELAT AIRHITAM

Tg. Bomat
S. Dakap
Merbau
Koeala Merbau
S. Kasap
Rambai
Banoe
Selantjap
S. Bandarbaroe
S. Teroes
Sendawa
Dewata
S. Tenasal
S. Sialang
S. Merbau
Tenggdjoen
S. Moekoen
S. Poelau
Telata
S. Telato
Renakdoengoen
S. Drengen
Mengkoedoe
AS 187
Tg. Kongkong
S. Soesoet
P. MERBAU
S. Menawah
S. Meranti
Batangmeranti
S. Tjentat
Kajoeara
S. Baroe
Mekoekoet
Selat Ringgit
SELAT ASAM
Teloekketapang
Tg. Motoeng

Reproductiebedrijf Topografische dienst, Batavia 1934.

Blad 24/XVI.

Auteursrecht voorbehouden (Stbl. 1912 No. 600).

BLADINDEELING.

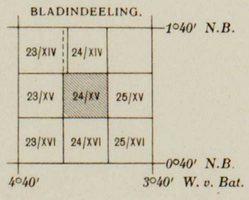

ADM. INDEELING.

Afdeeling	*Bengkalis.*
1 Onderafd.	*Bengkalis.*
2 ,,	*Selatpandjang.*
Landschap	*Siak Sri Indrapoera.*

LEGENDA.

Kampoeng. Schaars bewoonde streken. Klapperboomen. Rubber. Bosch. Bamboebosch. Sagotuin. Arentuin. Alangalang. Kreupelhout. Moeraspalmen. Drasland. Rivier, a gemeten, b niet gemeten, c waterleiding. Paardenpad. Voetpad, a duiker of vonder van hout of bamboe. Chineesche graven. Inlandsche graven. Mesigit. Steenen en bamboe huizen. A.S. Astronomisch station. Meting dwars door het terrein. Onderafdeelingsgrens.

a grens tusschen immer nat en droog terrein, b zandbank alleen bij laagwater droog, c eiland, d ijzeren vuurtoren, e ankerplaats en reede, f bevaarbaarheid, g houten steiger, h laagwaterlijn.

Schaal 1:100 000.

0 1 2 3 4 5 6 7 8 9 10 cm
0 1 2 3 4 5 6 7 8 9 10 km

TOELICHTINGEN.

Opgenomen in 1932-1933 met de bergboussole. De coördinaten van de astronomische stations zijn ontleend aan het bij de Triangulatiebrigade berustende register.

AFKORTINGEN.

GH. *Gezaghebber.* P. *Poelau.* Tg. *Tandjoeng.* Tk. *Teloek.* S. *Soengai.*

Sumatra
436
808.2:542

SUMATRA. Gouvt. Oostkust van Sumatra.

Opgenomen door den Topografischen dienst in 1932-1933.

Blad 24/XVI.

Blad 24/XV.

Blad 23/XVI.

Blad 25/XVI.

Blad 24/XVII.

Reproductiebedrijf Topografische dienst, Batavia 1934.

Auteursrecht voorbehouden (Stbl. 1912 No. 600).

BLADINDEELING.

23/XV	24/XV	25/XV
23/XVI	24/XVII	25/XVI
23/XVII	24/XVIII	25/XVII

1°20′ N.B. — 0°20′ N.B. — 4°40′ — 3°40′ W. v. Bat.

ADM. INDEELING.

Afdeeling Bengkalis.
Onderafd. Selatpandjang.
Landschap Siak Sri Indrapoera.

LEGENDA.

Kampoeng. Schaars bewoonde streken. Sagotuin. Klapperboomen. Bosch. Kreupelhout. Rubber. Moeraspalmen. Drasland. Moeras. Paardenpad. Voetpad. Rivier, a gemeten, b niet gemeten, c waterleiding, d bevaarbaarheid, e ankerplaats en reede. Meer. Bamboe huizen. Chineesche tempel. Mesigit. Inlandsche graven. Meting dwars door het terrein. A.S. Astronomisch station. Grens tusschen immer nat en droog terrein.

Schaal 1 : 100 000.

0 1 2 3 4 5 6 7 8 9 10 cm
0 1 2 3 4 5 6 7 8 9 10 km

TOELICHTINGEN.

Opgenomen in 1932-1933 met de bergboussole. De coördinaten der astronomische stations zijn ontleend aan het bij de Triangulatiebrigade berustende register.

AFKORTINGEN.

P. *Poelau.* Tg. *Tandjoeng.* S. *Soengai.*

Kon. Inst. v/d Tropen
CENTRALE BOEKERIJ
AMSTERDAM

Sumatra
436
808.2:542

SUMATRA. Gouvt Oostkust van Sumatra.

Opgenomen door den Topografischen dienst in 1933.

Blad 24/XVII.

Blad 24/XVI.

Blad 23/XVII.

Blad 25/XVII.

Blad 24/XVIII.

Ts. Belat

Ts. Moengkal

S. Moengkal

S. Batorkampar

Ts. Besarserkap

S. Serkap

Ts. Sarangboeroeng

Ts. Linau

S. Serkap

S. Toeip

Ts. Bakoeng

Ts. Sembilan

Reproductiebedrijf Topografische dienst, Batavia 1934.

Auteursrecht voorbehouden (Stbl. No. 600).

BLADINDELING.

23/XVI	24/XVI	25/XVI
23/XVII	24/XVII	25/XVII
23/XVIII	24/XVIII	25/XVIII

1°0′ N.B. — 0°0′

4°40′ — 3°40′ W. v. Bat.

ADM. INDEELING.

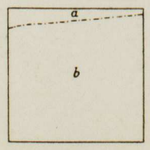

	Afdeeling	*Bengkalis.*
	Onderafd.	*Selatpandjang.*
a	*Landschap*	*Siak Sri Indrapoera.*
b	,,	*Pelalawan.*

LEGENDA.

Bosch. Kreupelhout. Gras. Moeraspalmen. Drasland. Moeras. Rivier, a gemeten, b niet gemeten, c eiland. Meer. Landschapsgrens. Meting dwars door het terrein.

Kon. Inst. v/d Tropen CENTRALE BOEKERIJ AMSTERDAM

Schaal 1:100000.

0 1 2 3 4 5 6 7 8 9 10 cm

0 1 2 3 4 5 6 7 8 9 10 km

TOELICHTINGEN.

Opgenomen in 1933 met de bergboussole. De officeel nog niet vastgestelde administratieve grenzen zijn gekaarteerd naar de voorloopige gegevens.

AFKORTINGEN.

S. Soengai Ts. *Tasik.*

Sumatra
436
808.2:542

SUMATRA. Gouvt. Oostkust van Sumatra
Res. Riouw en Onderh.

Opgenomen door den Topografischen dienst in 1932-1933.
Blad 24/XVII.

Blad 24/XVIII.

Blad 23/XVIII.

Blad 25/XVIII.

S. Toeib
Tk. Joeakang
S. Sepadipadi
Tg. Kalimbaäng
Tg. Mentangoer
S. Kampar
Teloekrimbapiatoe
Tg. Kepalo
S. Kerapoetan
S. Toekkaäi
AS 169
Teloekmeranti
Tg. Goerah
Tk. Tanahterbakar
S. Bostoeh
S. Kempas
S. Gaoeng
S. Toeim
S. Serkan
AS 178
Koeala Toeip
Tg. Sendoeksendoek
Tg. Sembajang
S. Sembajang
S. Oeis
Tg. Poelai
S. Kampar
S. Arakalam
S. Merawang
S. Simpang kanan

Reproductiebedrijf Topografische dienst, Batavia 1934.

Blad 24/XIX.

Auteursrecht voorbehouden (Stbl. 1912 No. 600).

BLADINDEELING.

23/XVII	24/XVII	25/XVII
23/XVIII	24/XVIII	25/XVIII
23/XIX	24/XIX	25/XIX

0°40′ N.B.
0°20 Z.B.
4°40′ 3°40′ W. v. Bat.

ADM. INDEELING.

I 2 II 1

I	Gouvernement	Oostkust van Sumatra.
	Afdeeling	Bengkalis.
	Onderafd.	Selatpandjang.
	Landschap	Pelalawan.
II	Residentie	Riouw en Onderhoorigheden.
	Afdeeling	Inderagiri.
1	Onderafd.	Inderagirische Benedenlanden.
2	,,	Inderagirische Bovenlanden.
	Landschap	Inderagiri.

LEGENDA.

Kampoeng. Schaars bewoonde streken. Ladang (tijdelijke nederzettingen met droge rijstvelden) Klapperboomen. Bamboebosch. Rubber. Bosch. Overige op droog terrein groeiende palmsoorten. Kreupelhout. Alangalang. Moeraspalmen. Gelagah. Drasland. Moeras. Rivier, a gemeten, b niet gemeten, c zandbank alleen bij laagwater droog, d zandige oever, e eiland, f bevaarbaarheid, g stroomrichting. Voetpad. Mesigit. Bamboe huizen. Meting dwars door het terrein. Gouvernements- tevens Residentiegrens. Onderafdeelingsgrens. A.S. Astronomisch station.

Kon. Inst. v/d Tropen
CENTRALE BOEKERIJ
AMSTERDAM

Schaal 1 : 100 000.

0 1 2 3 4 5 6 7 8 9 10 cm
0 1 2 3 4 5 6 7 8 9 10 km

TOELICHTINGEN.

Opgenomen in 1932-1933 met de bergboussole. De coördinaten van de astronomische stations zijn ontleend aan het bij de Triangulatiebrigade berustende register. De administratieve grenzen in de Res. Riouw en Onderh. zijn gekaarteerd volgens de opgave van den Resident.

AFKORTINGEN.

S. Soengai. Tk. Teloek. Tg. Tandjoeng.

Sumatra
436
808.2:542

RENGAT

Opgenomen door den Topografischen dienst in 1935-1936.

Gouvt Sumatra. Res. Riouw en Onderh.

Blad 24/XIX.

Blad 24/XX.

Blad 23/XX.

Blad 25/XX.

Blad 24/XXI.

Reproductiebedrijf Topografische dienst, Batavia 1939.

Auteursrecht voorbehouden (Stbl. 1912 No. 600).

BLADINDEELING.

23/XIX	24/XIX	25/XIX
23/XX	24/XX	25/XX
23/XXI	24/XXI	25/XXI

0°0' — 1°0' Z.B.

4°40' — 3°40' W. v. Bat.

(Mer. v. Bat. = 106°48'27",79 O. v. Gr.)

ADM. INDEELING.

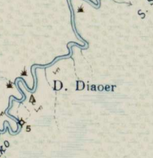

	Afdeling	Inderagiri.
1	Onderafd.	Inderagirische Bovenlanden.
	Landschap	Inderagiri.
2	Onderafd.	Inderagirische Benedenlanden.
	Landschap	Inderagiri.

LEGENDA.

Kampoeng. Schaars bewoonde streken. Arentuin. Klapperboomen. Bamboebosch. Rubber. Bosch. Kreupelhout. Alangalang. Gras. Gelagah. Moeraspalmen. Drasland. Moeras. Meer. Rivier, a gemeten, b niet gemeten, c bevaarbaarheid, d eiland, e zandbank alleen bij laagwater droog, f stroomrichting. Voetpad. Paardenpad, a duiker of vonder van steen, b van hout of bamboe. Weg in aanleg. Niet verharde weg, a in alle moessons, b in den drogen moesson geschikt voor veldartillerie, van 2—4 m breed a houten kilometerpaal, b houten brug, c duiker of doorlaat van steen, d van hout of bamboe. S.S. trace. S.S. pilaar. Steenen, houten en bamboe gebouwen of huizen. Mesigit. Christen kerkhof. Chineesche graven. Inlandsche graven. Decauville. Onderafdeelingsgrens. Landb. ond. grens. Meting dwars door het terrein. T. Tertiair driehoekspunt. A.S. Astronomisch station. Ankerplaats en reede. Pasanggrahan. Waterleiding.

Alle hoogten zijn uitgedrukt in meters. De hoogtelijnen hebben een onderling hoogteverschil van 50 m; a hoogtepunt en hoogtecijfer, b hulphoogtelijn van 25 m, c grens tusschen immer nat en droog terrein.

Schaal 1 : 100 000.

0 1 2 3 4 5 6 7 8 9 10 cm

0 1 2 3 4 5 6 7 8 9 10 km

TOELICHTINGEN.

De coördinaten der gebezigde driehoekspunten en astronomische stations komen voor in de bij den Topografischen dienst berustende registers. De naam der cultuurondernemingen is vergeleken met het „Handboek voor Cultuur- en Handelsondernemingen in Ned. Indië," doch is geschreven volgens de „Lijst van de voornaamste aardrijkskundige namen in den Nederlandsch-Indischen Archipel," terwijl de grenzen vergeleken zijn op het Landschapskantoor te Rengat.

AFKORTINGEN.

A.R. Assistent Resident. PG. Pematang. P. Poelau. Tg. Tandjoeng. Tk. Teloek. Lk. Loeboek. D. Danau. R. Rawang. B. Batang. S. Soengai. Og. Onderneming. Pk. Postkantoor. Mk. Militair kampement.

Sumatra
436
808.2±542

Sumatra III
4/36
I X B
Blade

SEBERIDA

Opgenomen door den Topografischen dienst in 1935-1936.

Gouvt Sumatra. Resn Riouw en Onderh. en Djambi.

Blad 24/XXI.

Blad 24/XX.

Blad 23/XXI.

Blad 25/XXI.

Blad 24/XXII.

Reproductiebedrijf Topografische dienst, Batavia 1939.

Auteursrecht voorbehouden (Stbl. 1912 No. 600).

BLADINDEELING.

23/XX	24/XX	25/XX
23/XXI	24/XXI	25/XXI
23/XXII	24/XXII	25/XXII

0°20′ Z.B.

1°20′ Z.B.

4°40′ 3°40′ W. v. Bat.

(Mer. v. Bat. = 106°48′27″,79 O. v. Greenw.)

ADM. INDEELING.

I	Residentie	Riouw en Onderhoorigheden.
	Afdeeling	Inderagiri.
1	Onderafd.	Inderagirische Bovenlanden.
	Landschap	Inderagiri.
2	Onderafd.	Inderagirische Benedenlanden.
	District	Kotabaroe.
	Landstreek	Retih.
II	Residentie	Djambi.
	Afdeeling	Djambi.
	Onderafd.	Djambi.
	District	Koealatoengkal.

LEGENDA.

Kampoeng. Schaars bewoonde streken. Arentuin. Klapperboomen. Bosch. Bamboebosch. Kreupelhout. Koffietuin. Rubber. Alangalang. Moeraspalmen. Moeras. Drasland. Rivier, a gemeten, b niet gemeten, c waterleiding. Paardenpad, a duiker of vonder van hout of bamboe. Voetpad. Bamboe huizen. Mesigit. Inlandsche graven. Meting dwars door het terrein. Residentiegrens. Onderafdeelingsgrens. △T. Tertiair driehoekspunt.

Alle hoogten zijn uitgedrukt in meters. De gewone hoogtelijnen hebben een onderling hoogteverschil van 50 m, de dikke van 500 m; a hoogtepunt en hoogtecijfer. b hulphoogtelijn van 25 m, c grens tusschen immer nat en droog terrein.

Schaal 1 : 100 000.

0 1 2 3 4 5 6 7 8 9 10 cm

0 1 2 3 4 5 6 7 8 9 10 km

TOELICHTINGEN.

De coördinaten der gebezigde driehoekspunten komen voor in de bij den Topografischen dienst berustende registers.

AFKORTINGEN.

Bt. Boekit. Pg. Pematang. A. Air. S. Soengai.

Sumatra
436
808.2±542

Sumatra 436/II/812
I 1 5 3
Cade

SUMATRA. Resn Djambi en Riouw en Onderh.

Opgenomen door den Topografischen dienst in 1932-1934.

Blad 24/XXII.

Blad 24/XXI

Blad 23/XXII.

Blad 25/XXII.

Blad 24/XXIII.

BT. TJONDONG

BT. PENDEM

BT. BENOEANG

BT. TIGAPOELOEH

BT. MERANGIN

BT. PAODOEA

PG. TOENGGOELPERAPAT

BT. BANDJARTEBOEANG

BT. SANGGARANEMBOEN

BT. RINTING (MERBAU)

BT. TJANGGEEMBOEN

BT. TADJAM

BT. BATOEMENABING

Pg. TJINDAIALOES

BT. BESAR

BT. HOELOEKETALO

BT. TEMPOERONG

Simpangtiga

Belimbing (Soewosoewo)

Gempi

Reproductiebedrijf Topografische dienst, Batavia 1936.

Auteursrecht voorbehouden (Stbl. 1912 No. 600).

BLADINDEELING.

23/XXI	24/XXI	25/XXI
23/XXII	24/XXII	25/XXII
23/XXIII	24/XXIII	25/XXIII

0°40′ Z.B. — 1°40′ Z.B.

4°40′ — 3°40′ W. v. Bat.

(Mer. v. Bat. = 106° 48′ 27″,79 O. v. Greenw.)

ADM. INDEELING.

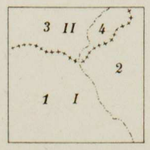

I	Residentie	Djambi.
	Afdeeling	Djambi.
1	Onderafd.	Moearatebo.
	District	Moearatebo.
2	Onderafd.	Djambi.
	District	Koealatoengkal.
II	Residentie	Riouw en Onderhoorigheden.
	Afdeeling	Inderagiri.
3	Onderafd.	Inderagirische Bovenlanden.
	Landschap	Inderagiri.
4	Onderafd.	Inderagirische Benedenlanden.
	District	Kotabaroe.
	Landstreek	Retih.

LEGENDA

Kampoeng. Schaars bewoonde streken. Rubber. Bosch. Kreupelhout. Bamboebosch. Alangalang. Moeraspalmen. Moeras. Rivier, a gemeten, b niet gemeten. Voetpad. Bamboe huizen. Inlandsche graven. Residentiegrens. Onderafdeelingsgrens. Meting dwars door het terrein. S.T. Secundaire en Tertiaire driehoekspunten.

Alle hoogten zijn uitgedrukt in meters. De gewone hoogtelijnen hebben een onderling hoogteverschil van 50 m, de dikke van 500 m; a hoogtepunt en hoogtecijfer, b hulphoogtelijn van 25 m.

Schaal 1 : 100 000.

0 1 2 3 4 5 6 7 8 9 10 km

TOELICHTINGEN.

De coördinaten der gebezigde driehoekspunten komen voor in de bij den Topografischen dienst berustende registers.

AFKORTINGEN.

BT. Boekit. PG. Pematang. S. Soengai.

Sumatra
436
808.2 : 542

SUMATRA. Res. Djambi.

Opgenomen door den Topografischen dienst in 1932-1933.
Blad 24/XXII.

Blad 24/XXIII.

Blad 23/XXIII.

Blad 25/XXIII.

Blad 24/XXIV.

Reproductiebedrijf Topografische dienst, Batavia 1934.

Auteursrecht voorbehouden (Stbl. 1912 No. 600).

BLADINDEELING.

23/XXII	24/XXII	25/XXII
23/XXIII	24/XXIII	25/XXIII
23/XXIV	24/XXIV	25/XXIV

1°0′ Z.B. — 2°0′ Z.B.
4°40′ — 3°40′ W. v. Bat.
(Mer. v. Bat. = 106°48′ 27″,79 O. v. Gr.)

ADM. INDEELING.

	Residentie	Djambi.
	Afdeeling	Djambi.
1	Onderafd.	Moearatebo.
	District	Moearatebo.
2	Onderafd.	Moearatembesi.
	District	Moearatembesi.
3	Onderafd.	Djambi.
	District	Koealatoengkal.

LEGENDA.

Kampoeng. Schaars bewoonde streken. Sawah. Klapperboomen. Rubber. Bosch. Bamboebosch. Kreupelhout. Alangalang. Gras. Moeraspalmen. Rivier, a gemeten, b niet gemeten, c zandbank alleen bij laagwater droog. Drasland. Moeras. Voetpad. Paardenpad, a duiker of vonder van hout of bamboe. Bamboe huizen. Meting dwars door het terrein. Inlandsche graven. Onderafdeelingsgrens. S. T. Secundaire en Tertiaire driehoekspunten. Niet verharde weg, in alle moessons geschikt voor veldartillerie, van 2-4 m breed.

Alle hoogten zijn uitgedrukt in meters. De hoogtelijnen hebben een onderling hoogteverschil van 50 m; a hoogtepunt en hoogtecijfer, b hulphoogtelijn van 25 m.

Schaal 1:100 000.

0 1 2 3 4 5 6 7 8 9 10 cm
0 1 2 3 4 5 6 7 8 9 10 km

TOELICHTINGEN.

Opgenomen in 1932-1933 met de bergboussole. De coördinaten der gebezigde driehoekspunten komen voor in een register berustende bij de 1e Opnemingsbrigade te Djambi.

AFKORTINGEN.

Bt. Boekit. Pg. Pematang. B. Batang. S. Soengai.

Sumatra
436
808.2±542

SUMATRA. Res. Djambi.

Opgenomen door den Topografischen dienst in 1934-1935.
Blad 24/XXIII.

Blad 24/XXIV.

Blad 23/XXIV.

Blad 25/XXIV.

Reproductiebedrijf Topografische dienst, Batavia 1938.

Blad 24/XXV.

Auteursrecht voorbehouden (Stbl. 1912 No. 600).

BLADINDEELING.

23/XXIII	24/XXIII	25/XXIII
23/XXIV	24/XXIV	25/XXIV
23/XXV	24/XXV	25/XXV

1°20' Z.B. — 2°20' Z.B.
4°40' — 3°40' W. v. Bat.
(Mer. v. Bat. = 106°48'27",79 O. v. Greenw.)

ADM. INDEELING.

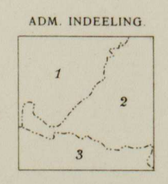

	Residentie	Djambi.
	Afdeeling	Djambi.
1	Onderafd.	Moearatebo.
	District	Moearatebo.
2	Onderafd.	Moearatembesi.
	District	Moearatembesi.
3	Onderafd.	Sarolangoen.
	District	Sarolangoen.

LEGENDA.

Kampoeng. Schaars bewoonde streken. Sawah. Ladang (tijdelijke nederzettingen met droge rijstvelden). Arentuin. Klapperboomen. Rubber. Koffietuin. Bosch. Bamboebosch. Kreupelhout. Drasland. Moeras. Paardenpad. Voetpad. Rivier, a gemeten, b niet gemeten, c stroomrichting. Bamboe huizen. Inlandsche graven. Meting dwars door het terrein. Onderafdeelingsgrens. S. T. Secundaire en Tertiaire driehoekspunten.

Alle hoogten zijn uitgedrukt in meters. De hoogtelijnen hebben een onderling hoogteverschil van 50 m; a hoogtepunt en hoogtecijfer, b hulphoogtelijn van 25 m, c warme bron.

Schaal 1 : 100 000.

0 1 2 3 4 5 6 7 8 9 10 cm
0 1 2 3 4 5 6 7 8 9 10 km

TOELICHTINGEN.

De coördinaten der gebezigde driehoekspunten komen voor in de bij den Topografischen dienst berustende registers.

AFKORTINGEN.

G. Goenoeng. BT. Boekit. PG. Pematang. A. Air. B. Batang. S. Soengai.

Sumatra
436
808.2±542

SUMATRA. Res. Djambi.

Opgenomen door den Topografischen dienst in 1932-1934.

Blad 24/XXIV.

Blad 24/XXV.

Blad 23/XXV.

Blad 25/XXV.

Blad 24-25/XXVI.

Reproductiebedrijf Topografische dienst, Batavia 1935.

Auteursrecht voorbehouden (Stbl. 1912 No. 600).

BLADINDEELING.

23/XXIV	24/XXIV	25/XXIV
23/XXV	24/XXV	25/XXV
23/XXVI	24-25/XXVI	CVII

1°40′ Z.B. — 2°40′ Z.B. — 4°40′ — 3°40′ W. v. Bat. — 0°40′ W. v. midd. mer. v. Z. Sumatra.

Midd. mer. v. Z. Sumatra = 3°15′ W. v. Bat. of 103°33′27″,79 O. v. Greenw.

ADM. INDEELING.

	Afdeeling	Djambi.
1	Onderafd.	Sarolangoen.
	District	Sarolangoen.
2	Onderafd.	Bangko.
	District	Bangko.

LEGENDA.

Kampoeng. Schaars bewoonde streken. Ladang (tijdelijke nederzettingen met droge rijstvelden). Klapperboomen. Bamboebosch. Rubber. Arentuin. Alangalang. Kreupelhout. Bosch. Gelagah. Gras. Drasland. Moeras. Meer. Rivier, a gemeten, b niet gemeten, c zandbank altijd droog, d eiland, e natuurlijke steilte bij oever. Sawah. Verharde weg, waarvan de verharding 2—4 m breed is. Niet verharde weg, a in alle moessons, b in den drogen moesson geschikt voor veldartillerie van 2—4 m breed. a steenen, b houten kilometerpaal, c houten brug, d duiker of doorlaat van steen, e van hout of bamboe. Paardenpad, a duiker of vonder van hout of bamboe. Voetpad. Chineesche graven. Inlandsche graven. Houten en bamboe gebouwen of huizen. Onderafdeelingsgrens. Meting dwars door het terrein. T. Tertiair driehoekspunt. Overvaart met pont (geschikt voor karren, rijtuigen en auto's). IJzerdraad versperring.

a 51 b — Alle hoogten zijn uitgedrukt in meters. De hoogtelijnen hebben een onderling hoogteverschil van 50 m; a hoogtepunt en hoogtecijfer, b hulphoogtelijn vau 25 m.

Schaal 1 : 100 000.

0 1 2 3 4 5 6 7 8 9 10 cm

0 1 2 3 4 5 6 7 8 9 10 km

TOELICHTINGEN.

Opgenomen in 1932-1934 met de bergboussole. De coördinaten der gebezigde driehoekspunten komen voor in een register berustende bij de 1e Opnemingsbrigade te Djambi. Een telefoonlijn loopt langs de wegen: Sarolangoen-Rantautenang en verder zuidwaarts; Sarolangoen-Poelau melako-driesprong bij hoogtecijfer 64; driesprong bij hoogtecijfer 64 - kilometerpaal 45 en verder noordwestwaarts; driesprong bij hoogtecijfer 64-westelijken bladrand; Sarolangoen-Karangmendapo en verder in noordoostelijke richting tot bladrand.

AFKORTINGEN.

GH. Gezaghebber. P. Poelau. BT. Boekit. D. Danau. A. Air. B. Batang. S. Soengai.

Sumatra
436
808.2±542

SUMATRA. Resn Djambi en Palembang.

Opgenomen door den Topografischen dienst in 1915-1934.
Blad 24-25/XXV.

Blad 24-25/XXVI.

Blad 23/XXVI

Blad CVII.

Reproductiebedrijf Topografische dienst, Batavia 1935.

Blad XCVI en XCV.

Auteursrecht voorbehouden (Stbl. 1912 No. 600).

BLADINDEELING.

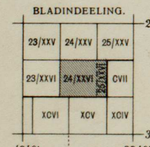

2°0′ Z.B.
3°0′ Z.B.
4°40′
3°40′ W. v. Bat.

1°0′ W. v. midd. mer. v. Z. Sumatra.
Midd. mer. v. Z. Sumatra = 3°15′ W. v. Bat. of 103°33′27″,79 O. v. Greenw.

ADM. INDEELING.

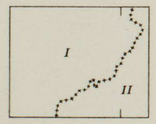

I	Residentie	Djambi.
	Afdeeling	Djambi.
	Onderafd.	Sarolangoen.
	District	Sarolangoen.
II	Residentie	Palembang.
	Afdeeling	Palembangsche Bovenlanden.
	Onderafd.	Rawas.
	District	Rawas.

LEGENDA.

Kampoeng. *Schaars bewoonde streken.* *Sawah.* *Arentuin.* *Klapperboomen.* *Gras.* *Rubber.* *Bosch.* *Kreupelhout.* *Bamboebosch.* *Alangalang.* *Moeraspalmen.* *Herkenbare boom.* *Drasland.* *Moeras.* *Verharde weg, waarvan de verharding 2—4 m breed is.* *Niet verharde weg, in den drogen moesson geschikt voor veldartillerie, van 2—4 m breed.* *Paardenpad, a duiker of vonder van hout of bamboe.....Voetpad.* *a steenen, b houten afstandspaal, c houten brug, d duiker of doorlaat van steen, e van hout of bamboe.* *Rivier, a gemeten, b niet gemeten, c zandbank altijd droog, d zandbank alleen bij laagwater droog, e zandige oever, f eiland, g waterleiding.* *Meer.* *Steenen en bamboe gebouwen of huizen.* *Mesigit.* *Pasanggrahan.* *Inlandsche graven.....Meting dwars door het terrein.* *Residentiegrens.* *T. Tertiair driehoekspunt.*

Alle hoogten zijn uitgedrukt in meters. De gewone hoogtelijnen hebben een onderling hoogteverschil van 50 m, de dikke van 500 m; a hoogtepunt en hoogtecijfer, b hulphoogtelijn van 25 m, c grens tusschen immer nat en droog terrein.

Schaal 1:100 000.

0 1 2 3 4 5 6 7 8 9 10 cm
0 1 2 3 4 5 6 7 8 9 10 km

TOELICHTINGEN.

Opgenomen in 1932-1934 met de bergboussole, uitgezonderd de Onderafd. Rawas, welke reeds in 1915-1924 werd opgenomen. De coördinaten der gebezigde driehoekspunten komen voor in een register berustende bij de 1e Opnemingsbrigade te Djambi, met uitzondering van die van T 2030 en T 2031, die voorkomen in het boekwerk: „Triangulatie van Sumatra, Driehoeksnet en Astronomische plaatsbepalingen in Zuid-Sumatra". Een telefoonlijn loopt langs den weg: Rantautenang-Soeroelangoen-kilometerpaal 12 en verder zuidwaarts. Kilometerpaal 26 bestaat niet.

AFKORTINGEN.

C. *Controleur.* BT. *Boekit.* PG. *Pematang.* D. *Danau.* A. *Air.* B. *Batang.* S. *Soengai.* P. *Pisang.*

Sumatra
436
808.2:542

Reproductiebedrijf Topografische dienst, Batavia 1934.

Blad 25/XVI.

Auteursrecht voorbehouden (Stbl. 1912 No 600).

BLADINDEELING.

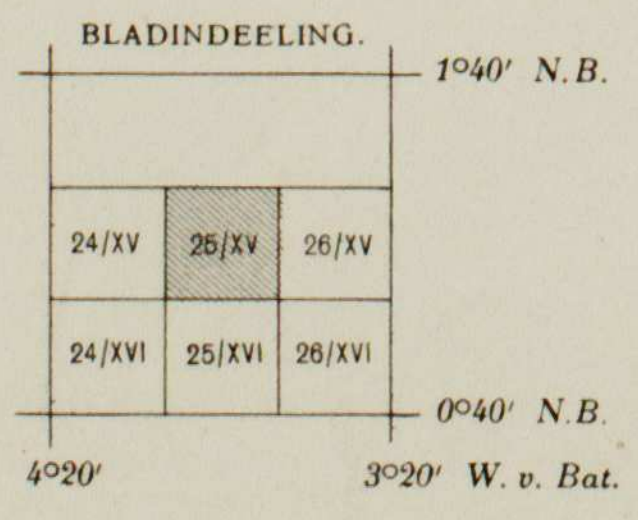

ADM. INDEELING.



Afdeeling Bengkalis.
Onderafd. Selatpandjang.
Landschap Siak Sri Indrapoera.

LEGENDA.

Kampoeng. Schaars bewoonde streken. Sagotuin. Klapperboomen. Bosch. Rubber. Kreupelhout. Moeraspalmen. Drasland. Moeras. Paardenpad. Voetpad. Rivier, a gemeten, b niet gemeten, c eiland, d bevaarbaarheid. Bamboe huizen. Chineesche tempel. Mesigit. Chineesche graven. Inlandsche graven. Meting dwars door het terrein. A.S. Astronomisch station.

a laagwaterlijn, b grens tusschen immer nat en droog terrein.

Schaal 1:100000.

0 1 2 3 4 5 6 7 8 9 10 cm
0 1 2 3 4 5 6 7 8 9 10 km

TOELICHTINGEN.

Opgenomen in 1933 met de bergboussole. De coördinaten van het astronomische station zijn ontleend aan het bij de Triangulatiebrigade berustende register.

AFKORTINGEN.

P. Poelau   Tg. Tandjoeng.   S. Soengai.

Kon. Inst. v/d Tropen CENTRALE BOEKERIJ AMSTERDAM

Sumatra
436
808.2 : 542

SUMATRA. Gouvt Oostkust van Sumatra.

Opgenomen door den Topografischen dienst in 1933.

Blad 25/XV.

Blad 25/XVI.

Blad 25/XVII.

Reproductiebedrijf Topografische dienst, Batavia 1934.

Auteursrecht voorbehouden (Stbl. 1912 No. 600).

BLADINDEELING.

24/XV	25/XV	26/XV
24/XVI	25/XVI	26/XVI
24/XVII	25/XVII	26/XVII

1°20′ N.B. — 0°20 N.B. — 4°20′ — 3°20′ W. v. Bat.

ADM. INDEELING.

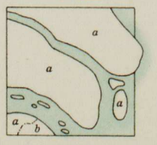

Afdeeling Bengkalis.
Onderafd. Selatpandjang.
a *Landschap* Siak Sri Indrapoera.
b ,, Pelalawan.

LEGENDA.

Kampoeng. *Schaars bewoonde streken.* *Ladang (tijdelijke nederzettingen met droge rijstvelden).* *Klapperboomen.* *Bamboebosch.* *Rubber.* *Bosch.* *Sagotuin.* *Arentuin.* *Kreupelhout.* *Alangalang.* *Moeraspalmen.* *Rivier, a gemeten, b niet gemeten, c waterleiding.* *Meer, a eiland.* *Paardenpad, a duiker of vonder van hout of bamboe.* *Voetpad.* *Inlandsche graven.* *Mesigit.* *Bamboe huizen.* *Meting dwars door het terrein.* *Landschapsgrens.* ✡ *A.S. Astronomisch station.*

a grens tusschen immer nat en droog terrein, b drasland, c moeras, d eiland, e zandbank, alleen bij laagwater droog, f bevaarbaarheid, g laagwaterlijn.

Kon. Inst. v/d Tropen
CENTRALE BOEKERIJ
AMSTERDAM

Schaal 1:100 000.

0 1 2 3 4 5 6 7 8 9 10 cm
0 1 2 3 4 5 6 7 8 9 10 km

TOELICHTINGEN.

Opgenomen in 1933 met de bergboussole. De coördinaten van de astronomische stations zijn ontleend aan het bij de Triangulatiebrigade berustende register. De administratieve grenzen zijn gekaarteerd naar de gegevens voorkomende in het Rapport van J. L. O' Brien, tijdschrift Kon. Ned. Aardrijkskundig Genootschap 2e Serie dl XXIII, 1906.

AFKORTINGEN.

P. *Poelau.* Tg. *Tandjoeng.* Tk. *Teloek.* S. *Soengai.*

Sumatra
436
808.2±542

SUMATRA. Gouvt Oostkust van Sumatra
Res. Riouw en Onderh.

Opgenomen door den Topografischen dienst in 1932-1933.
Blad 25/XVI.

Blad 25/XVII.

Blad 24/XVII.

Blad 26/XVII.

P. TIGA
Tg. Djangan
P. LABOE
AS 148
P. SERAPOENG
Serapoeng
Douanepost
Opiumverkooplaats
Politiepost
Sikoebak
Tg. Kilang
P. MENDOL
Tg. Paliti
Kelomang
P. TOEGAU
Tg. Datoek
AS 173
P. KETAM
Tg. Pandak
Tg. Sigamai
S. Labu
S. Anang
S. Kedabu
S. Meranti
S. Lanai
S. Sangar
S. Paliti
S. Kelomang
S. Okis
S. Sigamai
S. Kampar

Reproductiebedrijf Topografische dienst, Batavia 1934.

Blad 25/XVIII.

Auteursrecht voorbehouden (Stbl. 1912 No. 600).

BLADINDEELING.

24/XVI	25/XVI	26/XVI
24/XVII	25/XVII	26/XVII
24/XVIII	25/XVIII	26/XVIII

1°0′ N.B. — 0°0′ — 4°20′ — 3°20′ W. v. Bat.

ADM. INDEELING.

I	Gouvernement	Oostkust van Sumatra.
	Afdeeling	Bengkalis.
	Onderafd.	Selatpandjang.
a	Landschap	Siak Sri Indrapoera.
b	,,	Pelalawan.
II	Residentie	Riouw en Onderhoorigheden.
	Afdeeling	Tandjoengpinang.
	Onderafd.	Karimoen.

LEGENDA.

Kampoeng. Schaars bewoonde streken. Klapperboomen. Rubber. Bosch. Arentuin. Kreupelhout. Gelagah. Moeraspalmen. Drasland. Moeras. Rivier, a gemeten, b niet gemeten, c waterleiding. Paardenpad, a duiker of vonder van hout of bamboe. Voetpad, Inlandsche graven. Mesigit. Bamboe huizen. A.S. Astronomisch station. Meting dwars door het terrein. Gouvernements- tevens Residentiegrens. Landschapsgrens.

a eiland, b zandbank alleen bij laagwater droog, c laagwaterlijn.

Kon. Inst. v/d Tropen
CENTRALE BOEKERIJ
AMSTERDAM

Schaal 1:100 000.

0 1 2 3 4 5 6 7 8 9 10 cm
0 1 2 3 4 5 6 7 8 9 10 km

TOELICHTINGEN.

Opgenomen in 1932-1933 met de bergboussole. De coördinaten van de astronomische stations zijn ontleend aan het bij de Triangulatiebrigade berustende register. De administratieve grenzen in de Res. Riouw en Onderh. zijn gekaarteerd volgens de opgave van den Resident.

AFKORTINGEN.

P. Poelau. Tg. Tandjoeng. S. Soengai.

Sumatra
436
808.2±542

SUMATRA. Gouvt Oostkust van Sumatra
Res. Riouw en Onderh.

Opgenomen door den Topografischen dienst in 1933.
Blad 25/XVII.

Blad 25/XVIII.

Reproductiebedrijf Topografische dienst, Batavia 1934.

Blad 25/XIX.

Auteursrecht voorbehouden (Stbl. 1912 No. 600).

BLADINDEELING.

24/XVII	25/XVII	26/XVII
24/XVIII	25/XVIII	26/XVIII
24/XIX	25/XIX	26/XIX

0°40′ N.B. — 0°20′ Z.B. — 4°20′ — 3°20′ W. v. Bat.

ADM. INDEELING.

I	Gouvernement	Oostkust van Sumatra.
	Afdeeling	Bengkalis.
	Onderafd.	Selatpandjang.
	Landschap	Pelalawan.
II	Residentie	Riouw en Onderhoorigheden.
A	Afdeeling	Tandjoengpinang.
	Onderafd.	Karimoen.
B	Afdeeling	Inderagiri.
	Onderafd.	Inderagirische Benedenlanden.
	Landschap	Inderagiri.

LEGENDA.

Schaars bewoonde streken. Arentuin. Klapperboomen. Bosch. Kreupelhout. Gras. Moeraspalmen. Overige op droog terrein groeiende palmsoorten. Rivier, a gemeten, b niet gemeten, c meer, d zandbank alleen bij laagwater droog, e eiland, f stroomrichting. Bamboe huizen. Drasland. Moeras. Voetpad. Meting dwars door het terrein. Residentie-(Gouvernements-)grens. Afdeelingsgrens. A.S. Astronomisch station.

Kon. Inst. v/d Tropen
CENTRALE BOEKERIJ
AMSTERDAM

Schaal 1:100 000.

0 1 2 3 4 5 6 7 8 9 10 cm
0 1 2 3 4 5 6 7 8 9 10 km

TOELICHTINGEN.

Opgenomen in 1933 met de bergboussole. De coördinaten van het astronomische station zijn ontleend aan het bij de Triangulatiebrigade berustende register. De administratieve grenzen in de Res. Riouw en Onderh. zijn gekaarteerd volgens de opgave van den Resident.

AFKORTINGEN.

P. Poelau. S. Soengai.

Sumatra
436
808.2:542

KOTABAROE

Opgenomen door den Topografischen dienst in 1935.

Gouvt Sumatra. Resn Djambi en Riouw en Onderh.

Blad 25/XXI.

Blad 25/XX.

Blad 24/XXI.

Blad 26/XXI.

Pemboenoehan
S. Gangsal
S. Lemang-ketjil
Lemang
S. Lemang-besar
S. Gantang
Pianggoe
S. Mambang
S. Pianggoe
Koeboe
S. Soetan
S. Bangkong
S. Gangsal
Paritrimbatekepong
Paritanang
Paritdajoet
S. Pedandang
S. Kerintang
S. Landjoet
S. Siatang
S. Rengaspopo
S. Sahab
S. Patin
S. Poepa
S. Seperegka
S. Kaithait
S. Benoerang
S. Nipah
S. Kerintang
S. Pasai
S. Bangoeng
S. Apoeng
S. Boenter
S. Merantihkeloebang
S. Loeas
S. Loeaskoesta
S. Keladi
S. Bajaroetang
S. Pelompong
S. Pepadi
S. Baroe
S. Tantangdoeo
S. Nibaeng
S. Retih
S. Nipah
S. Kakatil
S. Kapasoetin
S. Kerno
S. Petahan
S. Bagandjabaeng
S. Loeboeksimpang
Talangdjangkang
Tambangan
Pinggir
Teboeloe
Loeboekbesar
S. Danaulomboeng
S. Merlangaoer
Menjanggoer
Limau manis
Gading
S. Raden
Pohoojam
S. Loeboeksimpang
S. Danaulandagang
S. Semerai
S. Retih
Pendamtepoeroek
Perendamlaboe
S. Danaubengkal
S. Danaulomboeng
S. Merlangaoer
S. Mahau
S. Loemahan
Pinangteloeke
Parittoean brak
KOTABAROE
D.
Paritretih-lama
S. Retih
S. Kemang
S. Boelan
S. Gerendjek
S. Doengoen
Soengaiboelan
S. Pinang
Teloekdalam
S. Pebenaän
Soengaipebenaän
S. Bindjai
S. Sangka
S. Doengoen
S. Gading
Poelau-ketjil
S. Teroesan
S. Retih
S. Pinang
S. Kemang
Purit-deruni
Parithadjimoestapa
S. Dieloeloeng
Teloekalai
S. Gado
S. Linau
S. Kankatoeng
S. Kerno
S. Petahan
S. Gondok
S. Loemahan-besar
S. Simpang
S. Lasim
S. Rawa
AS 87 — 3
S. Bakoeng
S. Soensang-besar
S. Kepaladoea
S. Kemang
S. Poenggoet
S. Soensang-ketjil
S. Loemahan-ketjil
S. Beringin
S. Rambai
S. Rawa
S. Langsat
S. Merambi
S. Saluk
S. Batang
S. Pitik
S. Doengoen
S. Selim
S. Saidhasan
S. Hadjidaoed
S. Tjedapmatahari
S. Patoek
Teloekketapang
S. Nanang
S. Bakoeng
S. Toengkal
S. Rädjamanteri
S. Tockbedoel
Soengaikajoearo
S. Kaloetarasingkang
S. Kerdadoea
S. Senjerang
S. Serdang-besar
S. Serdang-ketjil
S. Kelagian
S. Toengkal
S. Rotanoedang
Tebingtinggi
S. Toengkal
S. Mahau
S. Loemahan
T. 3028 0.2
T. 1082
10
11
18

BLADINDEELING.

24/XX	25/XX	26/XX
24/XXI	25/XXI	26/XXI
24/XXII	25/XXII	26/XXII

0°20′ Z.B.
1°20′ Z.B.
4°20′ 3°20′ W. v. Bat.
(Mer. v. Bat. = 106°48′27″,79 O. v. Greenw.)

ADM. INDEELING.

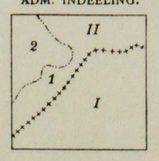

I	Residentie	Djambi.
	Afdeeling	Djambi.
	Onderafd.	Djambi.
	District	Toengkal.
II	Residentie	Riouw en Onderhoorigheden.
	Afdeeling	Inderagiri.
1	Onderafd.	Inderagirische Benedenlanden.
	District	Kotabaroe.
	Landstreek	Retih.
2	Onderafd.	Inderagirische Bovenlanden.
	Landschap	Inderagiri.

LEGENDA.

Kampoeng. Schaars bewoonde streken. Ladang (tijdelijke nederzettingen met droge rijstvelden). Arentuin. Klapperboomen. Rubber. Koffietuin. Bamboebosch. Kreupelhout. Bosch. Gelagah. Alangalaag. Moeraspalmen. Overige op droog terrein groeiende palmsoorten. Drasland. Moeras. Paardenpad, a duiker of vonder van hout of bamboe. Voetpad. Rivier, a gemeten, b niet gemeten, c waterleiding, d stroomrichting. Bamboe huizen. Chineesche graven. Inlandsche graven. Residentiegrens. Onderafdeelingsgrens. A.S. Astronomisch station. T. Tertiair driehoekspunt. Meting dwars door het terrein.

Alle hoogten zijn uitgedrukt in meters. De hoogtelijnen hebben een onderling hoogteverschil van 50 m; a hoogtepunt en hoogtecijfer, b hulphoogtelijn van 25 m, c kleine verhevenheid, d grens tusschen immer nat en droog terrein.

Schaal 1:100 000.

0 1 2 3 4 5 6 7 8 9 10 cm
0 1 2 3 4 5 6 7 8 9 10 km

TOELICHTINGEN.

De coördinaten der gebezigde driehoekspunten en van het astronomische station komen voor in de bij den Topografischen dienst berustende registers.

AFKORTINGEN.

D. Districtshoofd. S. Soengai.

Reproductiebedrijf Topografische dienst, Batavia 1939.

Blad 25/XXII.

Auteursrecht voorbehouden (Stbl. 1912 No. 600).

Sumatra
436
808.2:542

Sumatra 436/2
III
V, VI, VII, 3
Cadi

SUMATRA. Res. Djambi.

Opgenomen door den Topografischen dienst in 1933-1935.

Blad 25/XXII.

Blad 25/XXI.

Blad 24/XXII.

Blad 26/XXII.

Reproductiebedrijf Topografische dienst, Batavia 1936.

Blad 25/XXIII.

Auteursrecht voorbehouden (Stbl. 1912 No. 600).

BLADINDEELING.

24/XXI	25/XXI	26/XXI
24/XXII	25/XXII	26/XXII
24/XXIII	25/XXIII	26/XXIII

0°40′ Z.B.

1°40′ Z.B.

4°20′ 3°20′ W. v. Bat.

(Mer. v. Bat.=106°48′27″,79 O. v. Greenw.)

ADM. INDEELING.

Residentie Djambi.
Afdeeling Djambi.
Onderafd. Djambi.
District Koealatoengkal.

LEGENDA.

Kampoeng. Schaars bewoonde streken. Arentuin. Klapperboomen. Rubber. Koffietuin. Bosch. Kreupelhout. Bamboebosch. Alangalang. Moeraspalmen. Drasland. Moeras. Rivier, a gemeten, b niet gemeten, c eiland. Niet verharde weg, in den drogen moesson geschikt voor veldartillerie, van 2—4 m breed. Paardenpad, a duiker of vonder van hout of bamboe. Voetpad. a houten kilometerpaal, b houten brug, c duiker of doorlaat van hout of bamboe. Inlandsche graven. Mesigit. Bamboe huizen. Pasanggrahan. Meting dwars door het terrein. T. Tertiair driehoekspunt. Gelagah.

Alle hoogten zijn uitgedrukt in meters. De hoogtelijnen hebben een onderling hoogteverschil van 50 m; a hoogtepunt en hoogtecijfer, b hulphoogtelijn van 25 m, c grens tusschen immer nat en droog terrein.

Schaal 1:100 000.

0 1 2 3 4 5 6 7 8 9 10 km

0 1 2 3 4 5 6 7 8 9 10 cm

TOELICHTINGEN.

De coördinaten der gebezigde driehoekspunten komen voor in de bij den Topografischen dienst berustende registers.

B. Houten brug met hang- en spanwerk.

AFKORTINGEN.

Bt. Boekit. Pg. Pematang. S. Soengai.

Sumatra
436
808.2±542

SUMATRA. Res. Djambi.

Opgenomen door den Topografischen dienst in 1934-1935.

Blad 25/XXII.

Blad 25/XXIII.

Blad 24/XXIII.

Blad 26/XXIII.

Blad 25/XXIV.

Reproductiebedrijf Topografische dienst, Batavia 1938.

Auteursrecht voorbehouden (Stbl. 1912 No. 600).

BLADINDEELING.

24/XXII	25/XXII	26/XXII
24/XXIII	25/XXIII	26/XXIII
24/XXIV	25/XXIV	26/XXIV

1°0′ Z.B. — 2°0′ Z.B. — 4°20′ — 3°20′ W. v. Bat.

(Mer. v. Batavia = 106°48′27″,79 O. v. Gr.)

ADM. INDEELING.

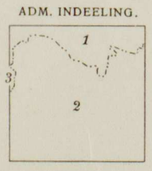

	Residentie	Djambi.
	Afdeeling	Djambi.
1	Onderafd.	Djambi.
	District	Koealatoengkal.
2	Onderafd.	Moearatembesi.
	District	Moearatembesi.
3	Onderafd.	Moearatebo.
	District	Moearatebo.

LEGENDA.

Kampoeng. Schaars bewoonde streken. Klapperboomen. Rubber. Bosch. Kreupelhout. Bamboebosch. Moeraspalmen. Drasland. Moeras. Niet verharde weg, a in alle moessons, b in den drogen moesson geschikt voor veldartillerie, van 2—4 m breed. Paardenpad. Voetpad. a steenen kilometerpaal, b houten brug, c duiker of doorlaat van hout of bamboe. Rivier, a gemeten, b niet gemeten, c eiland, d bevaarbaarheid, e stroomrichting. Niet gemeten meer. Bamboe huizen. Mesigit. Inlandsche graven. Meting dwars door het terrein. Onderafdeelingsgrens. T. Tertiair driehoekspunt.

Alle hoogten zijn uitgedrukt in meters. De hoogtelijnen hebben een onderling hoogteverschil van 50 m; a hoogtepunt en hoogtecijfer, b hulphoogtelijn van 25 m.

Schaal 1:100000.

0 1 2 3 4 5 6 7 8 9 10 cm

0 1 2 3 4 5 6 7 8 9 10 km

TOELICHTINGEN.

De coördinaten van het gebezigde driehoekspunt komen voor in de bij den Topografischen dienst berustende registers.

AFKORTINGEN.

Bt. Boekit. D. Danau. B. Batang. S. Soengai.

Sumatra
436
808.2±542

SUMATRA. Res. Djambi.

Opgenomen door den Topografischen dienst in 1933.

Blad 25/XXIII.

Blad 25/XXIV.

Blad 24/XXIV.

Blad 26/XXIV.

Blad 25/XXV.

Reproductiebedrijf Topografische dienst, Batavia 1935.

Auteursrecht voorbehouden (Stbl. 1912 No. 600).

BLADINDEELING.

24/XXIII	25/XXIII	26/XXIII
24/XXIV	25/XXIV	26/XXIV
24/XXV	25/XXV	26/XXV

1°20′ Z.B. — 2°20′ Z.B.

4°20′ — 3°20′ W. v. Bat.

Mer. v. Bat. = 106°48′ 27″,79 O. v. Gr.)

ADM. INDEELING.

	Residentie	*Djambi.*
	Afdeeling	*Djambi.*
1	*Onderafd.*	*Moearatembesi.*
	District	*Moearatembesi.*
2	*Onderafd.*	*Sarolangoen.*
	District	*Sarolangoen.*

LEGENDA.

Kampoeng. *Schaars bewoonde streken.* *Ladang (tijdelijke nederzettingen met droge rijstvelden).* *Klapperboomen.* *Bamboebosch.* *Rubber.* *Bosch.* *Arentuin.* *Kreupelhout.* *Moeraspalmen.* *Alangalang.* *Drasland.* *Moeras.* *Rivier, a gemeten, b niet gemeten, c bevaarbaarheid, d zandbank alleen bij laagwater droog, e natuurlijke, f kunstmatige steilte bij oevers.* *Verharde weg, waarvan de verharding 2—4 m breed is.* *Niet verharde weg, a in alle moessons, b in den drogen moesson geschikt voor veldartillerie, van 2-4 m breed.* *a kilometerpaal, b houten brug, c duiker of doorlaat van steen, d van hout of bamboe.* *Paardenpad, a duiker of vonder van hout of bamboe.* *Voetpad.* *Christen kerkhof.* *Inlandsche graven.* *Mesigit.* *Pasanggrahan.* *Steenen, houten en bamboe huizen.* *Meting dwars door het terrein.* *Onderafdeelingsgrens.* *A.S. Astronomisch station.* *T. Tertiair driehoekspunt.* *Wegwijzer.* *Sawah.*

Alle hoogten zijn uitgedrukt in meters. De hoogtelijnen hebben een onderling hoogteverschil van 50 m; a hoogtepunt en hoogtecijfer, b hulphoogtelijn van 25 m.

Schaal 1 : 100 000.

0 1 2 3 4 5 6 7 8 9 10 cm

0 1 2 3 4 5 6 7 8 9 10 km

TOELICHTINGEN.

Opgenomen in 1933 met de bergboussole. De coördinaten der gebezigde driehoekspunten komen voor in een register berustende bij de 1e Opnemingsbrigade te Djambi. Een telegraaf- en telefoonlijn loopt langs den weg: Moearatembesi-kilometerpaal 87 en verder oostwaarts. Een telegraaflijn loopt langs het paardenpad: Moearatembesi-Kartopati en verder zuidwaarts. Een telefoonlijn loopt langs den weg: Moearatembesi-Ramboetanmasam-Mersam.

AFKORTINGEN.

C. *Controleur.* Bt. *Boekit.* B. *Batang.* S. *Soengai.*

Sumatra
436
808.2=542

PAOEH

Opgenomen door den Topografischen dienst in 1935.

Gouvt Sumatra. Resn Djambi en Palembang.

Blad 25/XXV.

Blad 25/XXIV.

Blad 24/XXV.

Blad 26/XXV.

Reproductiebedrijf Topografische dienst, Batavia 1939.

Blad 24-25/XXVI en CVII.

Auteursrecht voorbehouden (Stbl. 1912 No. 600).

BLADINDEELING. 3°20′ W. v. Bat.

24/XXIV	25/XXIV	26/XXIV	1°40′ Z.B.
24/XXV	25/XXV	26/XXV	
24/XXVI	25/XXVI	CVII	CVI
4°20′		0°0′	2°40′ Z.B.

0°40′ W. v. midd. mer. v. Z. Sumatra.

Midd. mer. van Z. Sumatra. = 3°15′ W. v. Batavia of 103°33′27″,79 O. v. Greenw.

ADM. INDEELING.

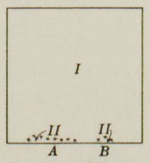

I	Residentie	Djambi.
	Afdeeling	Djambi.
	Onderafd.	Sarolangoen.
	District	Sarolangoen.
II	Residentie	Palembang.
A	Afdeeling	Palembangsche Bovenlanden.
	Onderafd.	Rawas.
	District	Rawas.
B	Afdeeling	Palembangsche Benedenlanden.
	Onderafd.	Moesi-hilir en Koeboestreken.

LEGENDA.

Kampoeng. Schaars bewoonde streken. Ladang (tijdelijke nederzettingen met droge rijstvelden). Arentuin. Klapperboomen. Rubber. Bosch. Kreupelhout. Bamboebosch. Drasland. Moeras. Niet verharde weg, in alle moessons geschikt voor veldartillerie, van 2—4 m breed, a houten kilometerpaal, b duiker of doorlaat van hout of bamboe. Niet verharde weg, in den drogen moesson geschikt voor veldartillerie, van 2—4 m breed. Paardenpad. Voetpad. Rivier, a gemeten, b niet gemeten, c bevaarbaarheid, d stroomrichting, e natuurlijke steilte bij oever. Bamboe huizen. Inlandsche graven. Meting dwars door het terrein. Residentiegrens. T. Tertiair driehoekspunt. Bron.

Alle hoogten zijn uitgedrukt in meters. De hoogtelijnen hebben een onderling hoogteverschil van 50 m; a hoogtepunt en hoogtecijfer, b hulphoogtelijn van 25 m.

Schaal 1: 100 000.

0 1 2 3 4 5 6 7 8 9 10 cm

0 1 2 3 4 5 6 7 8 9 10 km

TOELICHTINGEN.

De coördinaten der gebezigde driehoekspunten komen voor in de bij den Topografischen dienst berustende registers. Een telefoonlijn loopt langs het paardenpad: noordbladrand – Rangkiling – Paoeh en vervolgens langs den weg: Paoeh – kilometerpaal 23 en verder zuidwestwaarts.

AFKORTINGEN.

Bt. *Boekit.* Pg. *Pematang.* Tg. *Tandjoeng.* Tk. *Teloek.* Lk. *Loeboek.* B. *Batang.* S. *Soengai.* P. *Pisang.*

Sumatra
436
808.2±542

Sumatra 436
V, 1 3 3
lade

SUMATRA. Gouvt Oostkust van Sumatra
Res. Riouw en Onderh.

Opgenomen door den Topografischen dienst in 1933.

Blad 26/XVII.

Blad 26/XVI.

Blad 25/XVII.

Blad 27/XVII.

Blad 26/XVIII.

P. BAROE

P. MENDOL OF PENJALAI

P. ARAO

P. KOENDOER

P. OENGAR

P. BAROE

Tg. Djawidjawi

Tg. Pisaraoet

Tg. Djarak

Tg. Bakam

Tg. Bekang

Tg. Siloekoep

Tg. Kiandan

Tg. Oemboet

Tg. Oengkodalam

Tg. Oengkoloear

Tg. Loeboek

Tg. Gading

Batoe Lantjang

Batoe Djenggi

Mendol

Tandjoengsoem

Soengaitepis

Bandoeng

Teloekdalam

Kelomang

Tandjoengsiloekoep

Loeboek

Dabit

Mengkoesa

Paritbaroe

Paritseratoes

Soengaisebesi

Parittengah

Paritgantoeng

Baranpaoeh

Tandjoengbatoe

Soengaiboeloeh

Gading

Tg. Soesoep

Tg. Batoepenjoe

Batoelimau

Sikilang

Tg. Batoetokong

Tg. Batoelimau

Patjitan

Danai

Apiapipandjang

BT. TAS

BT. SIAMBAN

BT. DANAI

BT. SIANTAN

BT. SINGGOENOENG

AS 199 Douanepost

AS 147

AS 176

S. Mendaoet

S. Mengkoesa

S. Dabit

S. Lesoeng

S. Sanehr

S. Oleter

S. Djawidjawi

S. Batoeng

S. Selat

S. Saloek

S. Bendang

S. pisaraoet

S. Nipah

S. Patitl

S. Kelomang

S. Mendol

S. Batoeremoi

S. Perak

S. Sakoi

S. Labocambulut

S. Oentoel

S. Oggis

S. Danai

S. Raddjamahmoed

S. Makam

S. Siantan

S. Singgoenoeng

S. Pontianak

S. Airtawar

R. v. E. K. JAMAMOTO

Reproductiebedrijf Topografische dienst, Batavia 1934.

Auteursrecht voorbehouden (Stbl. 1912 No. 600).

BLADINDEELING.

25/XVI	26/XVI	27/XVI
25/XVII	26/XVII	27/XVII
25/XVIII	26/XVIII	27/XVIII

1°0′ N.B. 0°0′ 4°0′ 3°0′ W. v. Bat.

ADM. INDEELING.

I	Gouvernement	Oostkust van Sumatra.
	Afdeeling	Bengkalis.
	Onderafd.	Selatpandjang.
	Landschap	Pelalawan.
II	Residentie	Riouw en Onderhoorigheden.
	Afdeeling	Tandjoengpinang.
	Onderafd.	Karimoen.

LEGENDA.

Kampoeng. Schaars bewoonde streken. Sagotuin. Rubber. Bosch. Kreupelhout. Bamboebosch. Klapperboomen. Gelagah. Moeraspalmen. Overige op droog terrein groeiende palmsoorten. Drasland. Moeras. Niet verharde weg, a in alle moessons, b in den drogen moesson geschikt voor veldartillerie, van 2—4 m breed, c duiker of doorlaat van hout of bamboe. Paardenpad, a duiker of vonder van hout of bamboe. Voetpad. Rivier, a gemeten, b niet gemeten, c waterleiding, d bevaarbaarheid. Steenen en bamboe huizen. Meting dwars door het terrein. Mesigit. Chineesche graven. Inlandsche graven. Residentietevens Gouvernementsgrens. Grens R.v.E. A.S. Astronomisch station. Alangalang. Koffietuin. IJzeren paal.

Alle hoogten zijn uitgedrukt in meters. De hoogtelijnen hebben een onderling hoogteverschil van 50 m, a hoogtepunt en hoogtecijfer, b hulphoogtelijn van 25 m, c grens tusschen immer nat en droog terrein, d eiland, e zandbank alleen bij laagwater droog, f laagwaterlijn, g klippen altijd boven water, h klippen bij laagwater zichtbaar.

Schaal 1:100 000.

0 1 2 3 4 5 6 7 8 9 10 cm
0 1 2 3 4 5 6 7 8 9 10 km

TOELICHTINGEN.

Opgenomen in 1933 met de bergboussole. De coördinaten der astronomische stations zijn ontleend aan het bij de Triangulatiebrigade berustende register. De administratieve grenzen zijn gekaarteerd naar de gegevens voorkomende in het Rapport van J. L. O' Brien, tijdschrift Kon. Ned. Aardrijksk. Genootschap 2e Serie dl XXIII, 1906.

AFKORTINGEN.

BT. *Boekit.* P. *Poelau.* Tg. *Tandjoeng.* R. v. E. *Recht van Erfpacht.* S. *Soengai.*

Kon. Inst. v/d Tropen
CENTRALE BOEKERIJ
AMSTERDAM

Sumatra
436
808.2:542

KOEALATOENGKAL

Opgenomen door den Topografischen dienst in 1935.

Sumatra. Resn Djambi en Riouw en Onderh.

Blad 26/XXI.

Blad 26/XX.

Blad 25/XXI.

Blad 27/XXI.

Blad 26/XXII

P. KIDJANG

P. ROEKOE

STRAAT BERHALA

KOEALATOENGKAL

Reproductiebedrijf Topografische dienst, Batavia 1937.

Auteursrecht voorbehouden (Stbl. 1912 No. 600).

BLADINDEELING.

25/XX	26/XX	27/XX
25/XXI	26/XXI	27/XXI
25/XXII	26/XXII	27/XXII

0°20' Z.B. — 1°20' Z.B.

4°0' — 3°0' W. v. Bat.

(Mer. v. Bat. = 106°48'27",79 O. v. Greenw.)

ADM. INDEELING.

II

I

I Residentie Djambi.
Afdeeling Djambi.
Onderafd. Djambi.
District Toengkal.

II Residentie Riouw en Onderhoorigheden.
Afdeeling Inderagiri.
Onderafd. Inderagirische Benedenlanden.

LEGENDA.

Kampoeng. Schaars bewoonde streken. Sawah. Ladang (tijdelijke nederzettingen met droge rijstvelden). Klapperboomen. Rubber. Koffietuin. Bosch. Kreupelhout. Alang-alang. Bamboebosch. Gelagah. Moeraspalmen. Paardenpad, a duiker of vonder van hout of bamboe. Voetpad. Drasland. Moeras. Rivier, a gemeten, b niet gemeten, c zandbank alleen bij laagwater droog, d bevaarbaarheid, e stroomrichting, f waterleiding. Meer. Houten en bamboe huizen. Mesigit. Inlandsche graven. Pasanggrahan. Meting dwars door het terrein. Residentiegrens. A.S. Astronomisch station. Ankerplaats. Havenlicht.

Alle hoogten zijn uitgedrukt in meters; a hoogtepunt en hoogtecijfer, b grens tusschen immer nat en droog terrein, c eiland, d houten steiger.

Schaal 1 : 100 000.

0 1 2 3 4 5 6 7 8 9 10 cm

0 1 2 3 4 5 6 7 8 9 10 km

TOELICHTINGEN.

De coördinaten der gebezigde astronomische stations komen voor in de bij den Topografischen dienst berustende registers.

AFKORTINGEN.

D. Districtshoofd. P. Poelau. Ka. Koeala. S. Soengai. Hpk. Hulppostkantoor. P. Pisang.

Sumatra
436
808.2:542

SUMATRA. Res. Djambi.

Opgenomen door den Topografischen dienst in 1934-1935.

Blad 26/XXII.

Blad 26/XXI.

Blad 25/XXII.

Blad 27/XXII.

Blad 26/XXIII.

S. Beramhitam-kanan
S. Beramhitam-kiri
S. Betara
Tk. Serdang
AS 89
Tk. Kemangpoenggoer
Tk. Loeboekboental-ketjil
S. Reagas
Tk. Loeboekboental-besar
S. Betara
S. Pangkalanteri
Pr.
Pematangpajoeng
Pematangboeloeh
Pematangloemoet
Boentoemahang
S. Tapah
S. Dusar
S. Betara-kanan
S. Dirindaling
S. Napoh
S. Nanai
S. Betara-kiri
S. Tiliantjeras
S. Argamendahara
S. Simpangtjoean
T 2084
Pg. GELEBAK
109
S. Palikpalik
S. Soensang
S. Bahan
S. Kajoetahoen
S. Angkoetjoetahoen
S. Hoedjemendahara
S. Angkoetjimpangtjoean

Reproductiebedrijf Topografische dienst, Batavia 1938.

Auteursrecht voorbehouden (Stbl. 1912 No. 600).

BLADINDEELING.

25/XXI	26/XXI	27/XXI
25/XXII	26/XXII	27/XXII
25/XXIII	26/XXIII	27/XXIII

0°40′ Z.B.
1°40′ Z.B.
4°0′ 3°0′ W. v. Bat.
(Mer. v. Bat. = 106°48′27″,79 O. v. Gr.)

ADM. INDEELING.

Residentie Djambi.
Afdeeling Djambi.
Onderafd. Djambi.
District Koealatoengkal.

LEGENDA.

Schaars bewoonde streken. Ladang (tijdelijke nederzettingen met droge rijstvelden). Moeraspalmen. Rubber. Bosch. Kreupelhout. Bamboebosch. Voetpad. Rivier, a gemeten, b niet gemeten, c natuurlijke steilte bij oever. Drasland. Moeras. Inlandsche graven. Bamboe huizen. Meting dwars door het terrein. A.S. Astronomisch station. T. Tertiair driehoekspunt.

Alle hoogten zijn uitgedrukt in meters. De hoogtelijnen hebben een onderling hoogteverschil van 50 m; a hoogtepunt en hoogtecijfer, b hulphoogtelijn van 25 m, c grens tusschen immer nat en droog terrein, d kleine verhevenheid.

Schaal 1:100 000.

0 1 2 3 4 5 6 7 8 9 10 cm
0 1 2 3 4 5 6 7 8 9 10 km

TOELICHTINGEN.

De coördinaten van het gebezigde driehoekspunt en het astronomische station komen voor in de bij den Topografischen dienst berustende registers.

AFKORTINGEN.

Pg. *Pematang.* Tk. *Teloek.* S. *Soengai.* Pr. *Peper.*

Sumatra
436
808.2:542

SUMATRA. Res. Djambi.

Opgenomen door den Topografischen dienst in 1934-1935.

Blad 26/XXII.

Blad 26/XXIII.

Blad 25/XXIII.

Blad 27/XXIII.

Reproductiebedrijf Topografische dienst, Batavia 1938.

Blad 26/XXIV.

Auteursrecht voorbehouden (Stbl. 1912 No. 600).

BLADINDEELING.

25/XXII	26/XXII	27/XXII
25/XXIII	26/XXIII	27/XXIII
25/XXIV	26/XXIV	27/XXIV

1°0′ Z.B. — 2°0′ Z.B.

4°0′ — 3°0′ W. v. Bat.

(Mer. v. Bat. = 106°48′27″,79 O. v. Greenw.)

ADM. INDEELING.

	Residentie	Djambi.
	Afdeeling	Djambi.
1	Onderafd.	Djambi.
	District	Djambi.
2	Onderafd.	Moearatembesi.
	District	Moearatembesi.

LEGENDA.

Kampoeng. Schaars bewoonde streken. Sawah. Ladang (tijdelijke nederzettingen met droge rijstvelden). Arentuin. Klapperboomen. Rubber. Bosch. Kreupelhout. Bamboebosch. Gelagah. Alangalang. Gras. Moeraspalmen. Drasland. Moeras.

Niet verharde weg, in alle moessons geschikt voor veldartillerie, van 2—4 m breed; a in aanleg.

Niet verharde weg, in den drogen moesson geschikt voor veldartillerie, van 2—4 m breed. Paardenpad, a duiker of vonder van hout of bamboe. Voetpad. a steenen kilometerpaal, b houten brug, c duiker of doorlaat van steen, d van hout of bamboe, e opgehoogd weggedeelte. Rivier, a gemeten, b niet gemeten, c zandbank alleen bij laagwater droog, d eiland, e bevaarbaarheid, f natuurlijke, g kunstmatige steilte bij oevers, h stroomrichting. Meer. Bamboe huizen. Mesigit. Inlandsche graven. Meting dwars door het terrein. Onderafdeelingsgrens. Landb. ond. grens. A.S. Astronomisch station.

Alle hoogten zijn uitgedrukt in meters. De hoogtelijnen hebben een onderling hoogteverschil van 50 m; a hoogtepunt en hoogtecijfer, b hulphoogtelijn van 25 m, c grens tusschen immer nat en droog terrein.

Schaal 1:100 000.

0 1 2 3 4 5 6 7 8 9 10 cm

0 1 2 3 4 5 6 7 8 9 10 km

TOELICHTINGEN.

De coördinaten der gebezigde astronomische stations komen voor in de bij den Topografischen dienst berustende registers.

AFKORTINGEN.

Bt. Boekit. P. Poelau. D. Danau. B. Batang. S. Soengai. R.v.E. Recht v. Erfpacht.

Sumatra
436
808.2:542

SUMATRA. Resn Palembang en Djambi.

Opgenomen door den Topografischen dienst in 1922-1927.

Blad XXIII-26.

Blad XXIV-26.

Blad XXIV-25.

Blad XXIV-27.

Blad XXV-26.

Reproductiebedrijf Topografische dienst, Weltevreden 1928.

Auteursrecht voorbehouden (Stbl. 1912 No. 600).

BLADINDEELING.

XXIII-25	XXIII-26	XXIII-27
XXIV-25	XXIV-26	XXIV-27
XXV-25	XXV-26	CXVIII

1°20′ Z.B.

2°20′ Z.B.

4°0′ 3°0′ W. v. Batavia.

ADM. INDEELING.

I	Residentie	Palembang.
	Afdeeling	Palembangsche Benedenlanden.
	Onderafd.	Banjoeasin en Koeboestreken.
II	Residentie	Djambi.
	Afdeeling	Djambi.
1	Onderafd.	Djambi.
2	,,	Moearatembesi.

Schets aangevende de meetlijnen.

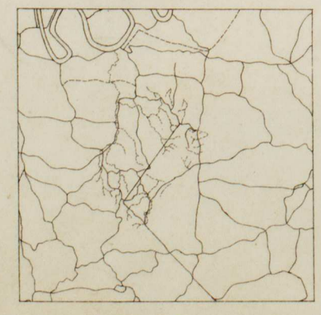

Meetlijnen (B.T.M.) overgenomen van project wegtracé B.O.W.

Meetlijnen (B.T.M.) overgenomen van de kaarten der N.I.A.M.

LEGENDA.

Kampoeng. *Schaars bewoonde streken.* *Klapperboomen.* *Rubber.* *Bamboebosch.* *Bosch.* *Kreupelhout.* *Gras.* *Niet verharde weg, in alle moessons geschikt voor veldartillerie, van 2–4 m breed.* *Niet verharde weg, in den drogen moesson geschikt voor veldartillerie, van 2–4 m breed.* *Paardenpad.* *Voetpad.* *a kilometerpaal, b duiker of doorlaat van hout of bamboe, c ingegraven weggedeelte.* *Rivier, a gemeten, b niet gemeten, c zandbank, d bevaarbaarheid, e stroomrichting.* *Houten- en bamboe huizen.* *Inlandsche graven.* *Residentiegrens.* *Onderafdeelingsgrens.* *T. Tertiair driehoekspunt.* *AS. Astronomisch station.* *Meting dwars door het terrein.* *Ladang (tijdelijke nederzettingen met droge rijstvelden).*

Alle hoogten zijn uitgedrukt in meters. De hoogtelijnen hebben een onderling hoogteverschil van 50 m. a hoogtepunt en hoogtecijfer, b hulphoogtelijn, c grens tusschen immer nat- en droog terrein, d drasland, e moeras.

Schaal 1:100 000.

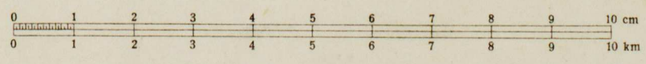

TOELICHTINGEN.

Voor de coördinaten der T en AS punten wordt verwezen naar het boekwerk: „Triangulatie van Sumatra, Driehoeksnet en Astronomische plaatsbepalingen in Zuid Sumatra". Een telefoonlijn loopt langs het paarden- en voetpad van hoogtepunt 16-20-Moearaboelian-hoogtepunt 31-27 westwaarts, langs den weg Moearaboelian-hoogtepunt 65-boorterrein Bedjoebang en verder langs de oliepijpleiding boorterrein Bedjoebang-Betoeng; Betoeng-Pinangtinggi-hoogtepunt 62 zuid-oostwaarts.

AFKORTINGEN.

Tal. Talang. S. Soengai. B. Batang. N.I.A.M. *Nederlandsch-Indische Aardolie Maatschappij.*
B.O.W. *Burgerlijke Openbare Werken.* B.T.M. *Boussole Tranchemontagne.*

Sumatra
436
808.2±542

119

Blad XXV-25.

Blad CXVIII.

M.C. BATOK

M.C. KERKAI

M.C. KERKAI

M.C. KAJOEARA

Reproductiebedrijf Topografische dienst, Weltevreden 1929.

Blad CVI en CVII.

Auteursrecht voorbehouden (Stbl. 1912 No. 600).

BLADINDEELING.

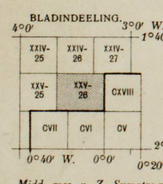

Midd. mer. v. Z. Sumatra = 3°15' W. v. Bat.
of 103°33' 27",79 O. v. Greenw.

Schets aangevende de meetlijnen.

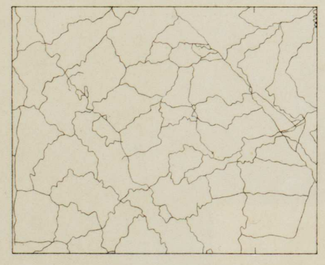

LEGENDA.

Kampoeng. *Schaars bewoonde streken.* *Bosch.* *Niet verharde weg, in alle moessons geschikt voor veldartillerie, van 2-4 m breed.* *Paardenpad.* *Voetpad, a duiker of doorlaat van bamboe, b kilometerpaal.* *Rivier, a gemeten, b niet gemeten.* *Moeras.* *Drasland.* *Bamboe huizen.* *AS. Astronomisch station.* *Residentiegrens.* *Onderafdeelingsgrens.* *Landb. ond. grens.* *Meting dwars door het terrein.*

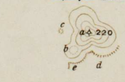

Alle hoogten zijn uitgedrukt in meters. De hoogtelijnen hebben een onderling hoogteverschil van 50 m, a hoogtepunt en hoogtecijfer, b hulphoogtelijn, c kleine verhevenheden, d grens tusschen immer nat- en droog terrein, e bodemoneffenheden.

ADM. INDEELING.

I	*Residentie*	*Djambi.*
	Afdeeling	*Djambi.*
1	*Onderafd.*	*Djambi.*
2	*,,*	*Moearatembesi.*
II	*Residentie*	*Palembang.*
	Afdeeling	*Palembangsche Benedenlanden.*
3	*Onderafd.*	*Banjoeasin en Koeboestreken.*
4	*,,*	*Moesi-hilir.*

Schaal 1:100 000.

0 1 2 3 4 5 6 7 8 9 10 cm

0 1 2 3 4 5 6 7 8 9 10 km

TOELICHTINGEN.

Voor de coördinaten der AS. punten wordt verwezen naar het boekwerk: „Triangulatie van Sumatra, Driehoeksnet en Astronomische plaatsbepalingen in Zuid Sumatra." Een telefoonlijn loopt langs het voetpad kilometerpaal 15-50 en verder noordwestwaarts. De namen en grenzen der mijnbouwconcessies zijn vergeleken met de kadastrale kaarten.

AFKORTINGEN.

M.C. *Mijnbouwconcessie.* *S. Soengai.* *A. Air.* P.B. *Petroleumbron.* Wh. *Wachthuis.* N.I.A.M. *Nederlandsch-Indische Aardolie Maatschappij.* Th. *Telefoonkantoor.*

Sumatra
436
808.2±542

AMPHITRITE-BAAI

Opgenomen door den Topografischen dienst in 1935-1936.

Gouvt Sumatra. Res. Riouw en Onderh.

Blad 27/XIX.

Blad 27/XVIII.

Blad 26/XIX.

Blad 28/XIX.

Blad 27/XX.

A M P H I T R I T E - B A A I

P. BAKONG

P. KELAJANG

P. KOERAU

P. TELAGA

P. SANGKARAJAM

P. KOENDOER

P. TJAWAN

P. BOESOENG

P. BETING

P. PISANG

P. TJONTJONG

Tg. Datoek AS 139

Tg. Poelaukoerau

Tg. Tjawan

Tg. Keramat

Tg. Betingmapisang

Tg. Melajoe

Douanepost AS 138

Douanepost

Douanekantoor AS 131

Bagan (vischverzamelplaats)

B. Toemoe

B. Toeaka

B. Perigi

Reproductiebedrijf Topografische dienst, Batavia 1939.

Auteursrecht voorbehouden (Stbl. 1912 No. 600.)

BLADINDEELING.

26/XVIII	27/XVIII	28/XVIII
26/XIX	27/XIX	28/XIX
26/XX	27/XX	28/XX

0°20′ N.B. — 0°40′ Z.B.

3°40′ — 2°40′ W. v. Bat.

(Mer. v. Bat. = 106° 48′27″,79 O. v. Greenw.)

ADM. INDEELING.

Afdeeling	Inderagiri.
Onderafd.	Inderagirische Benedenlanden.
a Landschap	Inderagiri.

LEGENDA.

Kampoeng. Schaars bewoonde streken. Sagotuin. Klapperboomen. Bamboebosch. Bosch. Kreupelhout. Moeraspalmen. Drasland. Moeras. Rivier, a gemeten, b niet gemeten, c waterleiding, d stroomrichting. Voetpad. Paardenpad. Inlandsche graven. Bamboe huizen. Meting dwars door het terrein. A.S. Astronomisch station. Meer.

a Ankerplaats en reede, b verankerde lichtboei, c eiland, d laagwaterlijn.

Schaal 1 : 100 000.

0 1 2 3 4 5 6 7 8 9 10 cm

0 1 2 3 4 5 6 7 8 9 10 km

TOELICHTINGEN.

De coördinaten der gebezigde astronomische stations komen voor in de bij den Topografischen dienst berustende registers.

AFKORTINGEN.

P. Poelau. Tg. Tandjoeng. B. Batang. S. Soengai.

Sumatra
436
808.2:542

436
Sumatra
III
V
3 Cedir

KOEALA LADJAU

Opgenomen door den Topografischen dienst in 1935-1936.

SUMATRA. Res. Riouw en Onderh.

Blad 27/XIX.

Blad 27/XX.

Blad 26/XX.

Blad 27/XXI.

P. BAKONG

P. AIRTAWAR

Ka. Ladjau

S. Ladjau

S. Meroesi

S. Bela

S. Sakaitika

S. Batang

S. Oelar

S. Batoeja

S. Daoen

Tg. Bakong

Soengaiboeaja

Soengaidaoen

Paritabdoellah

Parithadjtamid

Paritkasim

Paritarif

S. Apoeng

S. Kera

S. Selajar-besar

S. Selajar-ketjil

Panglong No. 35

Panglong No. 55

Soengaibela

Parithadjihasan

Paritsimin

Paritripin

Paritsoengai-besar

D. Tawar

AS 137

Douane post

S. Temiang-ketjil

S. Temiang-besar

S. Boeloeh

Paritsoengaiboeloeh

S. Laoet

S. Temiang

S. Bookit

S. Beroeng

Soengailaoet

ZUID - CHINEESCHE ZEE

BLADINDEELING.

26/XIX	27/XIX	28/XIX
26/XX	27/XX	
26/XXI	27/XXI	28/XXI

0°0′ — 1°0′ Z.B.

3°40′ — 2°40′ W. v. Bat.

(Mer. v. Bat. = 106°48′27″,79 O. v. Gr.)

ADM. INDEELING.

Residentie	Riouw en Onderhoorigheden.
Afdeeling	Inderagiri.
Onderafd.	Inderagirische Benedenlanden.
Landschap	Inderagiri.

LEGENDA.

Kampoeng. Schaars bewoonde streken. Klapperboomen. Bosch. Moeraspalmen.

Drasland. Moeras. Voetpad. Rivier, a gemeten, b niet gemeten, c waterleiding, d stroomrichting. Meer. Bamboe huizen. Mesigit. Meting dwars door het terrein.

A.S. Astronomisch station.

a laagwaterlijn, b eiland.

Schaal 1:100 000.

0 1 2 3 4 5 6 7 8 9 10 cm

0 1 2 3 4 5 6 7 8 9 10 km

TOELICHTINGEN.

De coördinaten van het gebezigde astronomische station komen voor in de bij den Topografischen dienst berustende registers.

AFKORTINGEN.

P. Poelau. Tg. Tandjoeng. D. Danau Ka. Koeala. S. Soengai.

Reproductiebedrijf Topografische dienst, Batavia 1939.

Auteursrecht voorbehouden (Stbl. 1912 No. 600).

Sumatra
436
808.2:542

436/
Sumatra
I, XX B 3
Coala

SUMATRA. Res Djambi.

Opgenomen door den Topografischen dienst in 1934.
Blad 27/XX.

Blad 27/XXI.

Blad 26/XXI

Blad 28/XXI.

S. Poelau

S. Pa

S. Beck. too

Tg. Laboe

S. Toengkal

Parit 9
Parit 6
Parit 8
Parit 7
Parit 5
Parit 4
Parit 3
Parit 7 gantoeng
Parit 4 gantoeng
Parit 10
S. Toengkalbaboe
Tg. Toengkalbaboe

S T R A A T B E R H A L A

Koealabetara
Paritlapis
Paritpoetaupinang
Paritlatip
Parit 1
S. Betara
A S 88
Betara
Parit 2 (Paritmapih)
Parit 3
Paritbakau
S. Pembajaroetang
S. Sepoenggoeri
S. Doentar
Paritpalembang
Paritdeli
Paritgantoeng-kiribetara
Parit 8
Parit 9
S. Gebar-besar

Tg. Pangkaldoeri
S. Hotta
S. Tjabang
S. Pangkaldoeri-ketjil
S. Temoeling
S. Lesoeng
S. Aiam-ketjil
S. Kambing
S. Bakau
S. Aiam
S. Sipoet
Bagankoealamendahara
S. Temikat
S. Tiga
S. Daoen
S. Sinoran
S. Koeboeng
S. Sembilang
Tg. Koeboeng
S. Lagan
Douanepost
Moearasoengailagan
S. Soeakoedang

S. Pangkaldoeri-besar
S. Aoerkoening
IS. Ridan
S. Teloekperigi
A S 90
S. Rakau
S. Tawar
S. Mendahara
S. Sawah

Reproductiebedrijf Topografische dienst, Batavia 1935.

Blad 27/XXII.

Auteursrecht voorbehouden (Stbl. 1912 No. 600).

BLADINDEELING.

26/XX	27/XX	
26/XXI	27/XXI	28/XXI
26/XXII	27/XXII	28/XXII

0°20′ Z.B.
1°20′ Z.B.
3°40′ 2°40′ W. v. Bat.
(Mer. v. Batavia = 106°48′ 27″,79 O. v. Greenw.)

ADM. INDEELING.

Residentie	Djambi.
Afdeeling	Djambi.
Onderafd.	Djambi.
District	Toengkal.

LEGENDA.

Kampoeng. Schaars bewoonde streken. Ladang (tijdelijke nederzettingen met droge rijstvelden). Rubber. Klapperboomen. Bosch. Kreupelhout. Bamboebosch. Moeraspalmen. Overige op droog terrein groeiende palmsoorten. Koffietuin. .....Voetpad. Paardenpad, a duiker of vonder van hout of bamboe. Rivier, a gemeten, b niet gemeten, c waterleiding. Moeras. Drasland. Bamboe huizen. Mesigit. Inlandsche graven. ..... Meting dwars door het terrein. A.S. Astronomisch station.

Alle hoogten zijn uitgedrukt in meters; a hoogtepunt en hoogtecijfer, b terreinoneffenheden, c laagwaterlijn.

Schaal 1:100 000.

0 1 2 3 4 5 6 7 8 9 10 cm
0 1 2 3 4 5 6 7 8 9 10 km

TOELICHTINGEN.

Opgenomen in 1934 met de bergboussole en de basistachymeter Barr en Stroud. De coördinaten der gebezigde astronomische stations komen voor in een register berustende bij de 1e Opnemingsbrigade te Djambi.

AFKORTINGEN.

Tg. Tandjoeng. S. Soengai.

Sumatra
436
808.2:542

SUMATRA. Res. Djambi.

Opgenomen door den Topografischen dienst in 1934.

Blad 27/XXI.

Blad 27/XXII.

Blad 26/XXII.

Blad 28/XXI-XXII.

Reproductiebedrijf Topografische dienst, Batavia 1936.

Blad 27/XXIII.

Auteursrecht voorbehouden (Stbl. 1912 No. 600).

BLADINDEELING.

26/XXI	27/XXI	28/XXI
26/XXII	27/XXII	28/XXII
26/XXIII	27/XXIII	28/XXIII

0°40′ Z.B.

1°40′ Z.B.

3°40′ 2°40′ W. v. Bat.

(Mer. v. Batavia = 106°48′27″,79 O. v. Greenw.)

ADM. INDEELING.

Residentie Djambi.
Afdeeling Djambi.
Onderafd. Djambi.

LEGENDA.

Kampoeng. Schaars bewoonde streken. Klapperboomen. Rubber. Bosch. Bamboebosch. Koffietuin. Kreupelhout. Moeraspalmen. Drasland. Moeras. Voetpad. Paardenpad. Rivier, a gemeten, b niet gemeten, c eiland, d waterleiding. Bamboe huizen. Chineesche graven. Inlandsche graven. Meting dwars door het terrein. A.S. Astronomisch station.

Alle hoogten zijn uitgedrukt in meters; a hoogtepunt en hoogtecijfer, b grens tusschen immer nat en droog terrein, c hulphoogtelijn van 25 m.

Schaal 1:100000.

0 1 2 3 4 5 6 7 8 9 10 cm

0 1 2 3 4 5 6 7 8 9 10 km

TOELICHTINGEN.

De coördinaten van het astronomische station komen voor in de bij den Topografischen dienst berustende registers.

AFKORTINGEN.

BT. *Boekit.* S. *Soengai.*

Sumatra
436
808.2±542
67

SUMATRA. Res. Djambi.

Opgenomen door den Topografischen dienst in 1933-1934.

Blad 27/XXIII.

Blad 27/XXII.

Blad 26/XXIII.

Blad 28/XXIII.

Reproductiebedrijf Topografische dienst, Batavia 1936.

Blad 27/XXIV.

Auteursrecht voorbehouden (Stbl. 1912 No. 600).

BLADINDEELING.

26/XXII	27/XXII	28/XXII
26/XXIII	27/XXIII	28/XXIII
26/XXIV	27/XXIV	28/XXIV

1°0′ Z.B. — 2°0′ Z.B.

3°40′ 2°40′ W. v. Bat.

(Mer. v. Batavia = 106°48′27″,79 O. v. Greenw.)

ADM. INDEELING.

Afdeeling	Djambi.
Onderafd.	Djambi.
District	Djambi.

Toelichtingen voor de plaats Djambi.

1 Post- en Telegraafkantoor.
2 Kampement.
3 Militair Hospitaal.
4 Watertoren.
5 Electrische Centrale.
6 Schietterrein.

a Olakkemang.
b Hoeloegedong.
c Kampoengtengah.
d Djelmoe.
e Arabmelajoe.
f Kebontimoen.

LEGENDA.

Kampoeng. Schaars bewoonde streken. Ladang (tijdelijke nederzettingen met droge rijstvelden). Sawah. Sagotuin. Arentuin. Klapperboomen. Rubber. Bosch. Kreupelhout. Bamboebosch. Gelagah. Alangalang. Gras. Moeraspalmen. Verharde weg, waarvan de verharding 2—4 m breed is. Niet verharde weg, a in alle moessons, b in den drogen moesson geschikt voor veldartillerie, van 2—4 m breed. Paardenpad. Voetpad, a duiker of vonder van hout of bamboe. a steenen kilometerpaal, b ijzeren c steenen, d houten brug, e duiker of doorlaat van steen, f van hout of bamboe. Drasland. Moeras. Rivier, a gemeten, b niet gemeten, c zandbank altijd droog, d zandbank alleen bij laagwater droog, e gemeten, f niet gemeten eiland, g natuurlijke steilte bij oever. Meer. IJzeren, steenen, houten en bamboe gebouwen of huizen. Mesigit. Christen kerkhof. Chineesche graven. Inlandsche graven. A.S. Astronomisch station. Meting dwars door het terrein. Ankerplaats. Landb. ond. grens. Stroomrichting.

Alle hoogten zijn uitgedrukt in meters. De hoogtelijnen hebben een onderling hoogteverschil van 50 m; a hoogtepunt en hoogtecijfer, b hulphoogtelijn van 25 m, c grens tusschen immer nat en droog terrein.

Schaal 1:100 000.

0 1 2 3 4 5 6 7 8 9 10 cm

0 1 2 3 4 5 6 7 8 9 10 km

TOELICHTINGEN.

Opgenomen in 1933-1934 met de bergboussole. De coördinaten der Astronomische stations komen voor in een register berustende bij de 1e Opnemingsbrigade te Djambi. Een telefoonlijn loopt langs den weg: Djambi-Landingsterrein en Djambi-kilometerpaal 10 en verder zuidwaarts. Te Djambi staat een radio-zendstation.

AFKORTINGEN.

R. Resident. BT. Boekit. PG. Pematang. P. Poelau. D. Danau. B. Batang. S. Soengai. R.v.E. Recht van Erfpacht. P. Pisang.

Sumatra
436
808.2-542

SUMATRA. Resn Palembang en Djambi.

Opgenomen door den Topografischen dienst in 1922 - 1927.

Blad XXIII-27.

Blad XXIV-27.

Blad XXIV-26.

Blad XXIV-28.

Tempino-kolijd (gas)

Tal. Pelempang

Tal. Rohim

Pg. DJOENGOETINGKIK

Tal. Soengaidoeabandoeng

Tal. Pemaidoeren-sandaranbalai

Tal. Nebangkoekoe

Tal. Njogan (v.)

Tal. Goedang

Lk. Boedak

Lk. Telaman

Danau Masoli

AS 73c

Reproductiebedrijf Topografische dienst, Weltevreden 1928.

Blad XXV-26 en CXVIII.

Auteursrecht voorbehouden (Stbl. 1912 No. 600).

BLADINDEELING.

XXIII-26	XXIII-27	XXIII-28
XXIV-26	XXIV-27	XXIV-28
XXV-26	CXVIII	CXVII

1°20' Z.B.

2°20' Z.B.

3°40' 2°40' W. v. Batavia.

ADM. INDEELING.

I Residentie Djambi.
Afdeeling Djambi.
Onderafd. Djambi.
II Residentie Palembang.
Afdeeling Palembangsche Benedenlanden.
Onderafd. Banjoeasin en Koeboestreken.

Schets aangevende de meetlijnen.

Meetlijnen (B.T.M.) overgenomen van de geologische kaarten der Bataafsche Petroleum Maatschappij.

LEGENDA.

Schaars bewoonde streken. Rubber. Bosch. Kreupelhout. Bamboebosch. Ladang (tijdelijke nederzettingen met droge rijstvelden). Drasland. Moeras. Paardenpad, a duiker van bamboe. Voetpad. Rivier, a gemeten, b niet gemeten, c eiland. Residentiegrens. Landb. ond. grens. AS. Astronomisch station. Meting dwars door het terrein. Bamboe huizen.

Alle hoogten zijn uitgedrukt in meters. De hoogtelijnen hebben een onderling hoogteverschil van 50 m, a hoogtepunt en hoogtecijfer, b hulphoogtelijn, c grens tusschen immer nat-en droog terrein.

Schaal 1:100000.

0 1 2 3 4 5 6 7 8 9 10 cm

0 1 2 3 4 5 6 7 8 9 10 km

TOELICHTINGEN.

Een telegraaflijn loopt langs het voet- en paardenpad; hoogtepunt 16-41-62 verder noordwaarts. De namen en grenzen der erfpachtsperceelen zijn vergeleken met de kadastrale gegevens, welke echter schetsmatig bepaald zijn.

AFKORTINGEN.

Pg. Pematang. R.v.E. Recht van erfpacht. Lk. Loeboek. Tal. Talang. (v.) Verlaten. S. Soengai. A. Air. B.T.M. Boussole Tranchemontagne.

Sumatra
436
808.2±542

Opgenomen door den Topografischen dienst in 1934-1935.

Reproductiebedrijf Topografische dienst, Batavia 1936.

Blad 28/XXIII.

Auteursrecht voorbehouden (Stbl. 1912 No. 600).

BLADINDEELING.

27/XXI	28/XXI	29/XXI
27/XXII	28/XXII	29/XXII
27/XXIII	28/XXIII	29/XXIII

0°40′ Z.B.
1°40′ Z.B.
3°20′ 2°20′ W. v. Bat.
(Mer. v. Batavia = 106°48′27″,79 O. v. Greenw.)

ADM. INDEELING.

Residentie Djambi.
Afdeeling Djambi.
Onderafd. Djambi.

LEGENDA.

Kampoeng. Schaars bewoonde streken. Sawah. Arentuin. Rubber. Koffietuin. Klapperboomen. Bosch. Kreupelhout. Bamboebosch. Alangalang. Moeraspalmen. Drasland. Moeras. Paardenpad, a duiker of vonder van hout of bamboe. Voetpad. Rivier, a gemeten, b niet gemeten, c zandbank alleen bij laagwater droog, d eiland, e bevaarbaarheid, f stroomrichting, g waterleiding. Bamboe huizen. Meting dwars door het terrein. Mesigit. Inlandsche graven. Ladang (tijdelijke nederzettingen met droge rijstvelden). Gras. Ankerplaats en reede. Havenlicht. A.S. Astronomisch station.

Alle hoogten zijn uitgedrukt in meters; a hoogtepunt en hoogtecijfer, b grens tusschen immer nat en droog terrein, c meer, d laagwaterlijn.

Schaal 1:100 000.

0 1 2 3 4 5 6 7 8 9 10 cm
0 1 2 3 4 5 6 7 8 9 10 km

TOELICHTINGEN.

De coördinaten der gebezigde astronomische stations komen voor in de bij den Topografischen dienst berustende registers.

AFKORTINGEN.

P. Poelau. Tg. Tandjoeng. Tk. Teloek. Lk. Loeboek. Ka. Koeala. B. Batang. S. Soengai.

Sumatra
436
808.2=542

67

SUMATRA. Res. Djambi.

Opgenomen door den Topografischen dienst in 1935.
Blad 28/XXI-XXII.

Blad 28/XXIII.

Blad 27/XXIII.

Blad 29-30/XXIII.

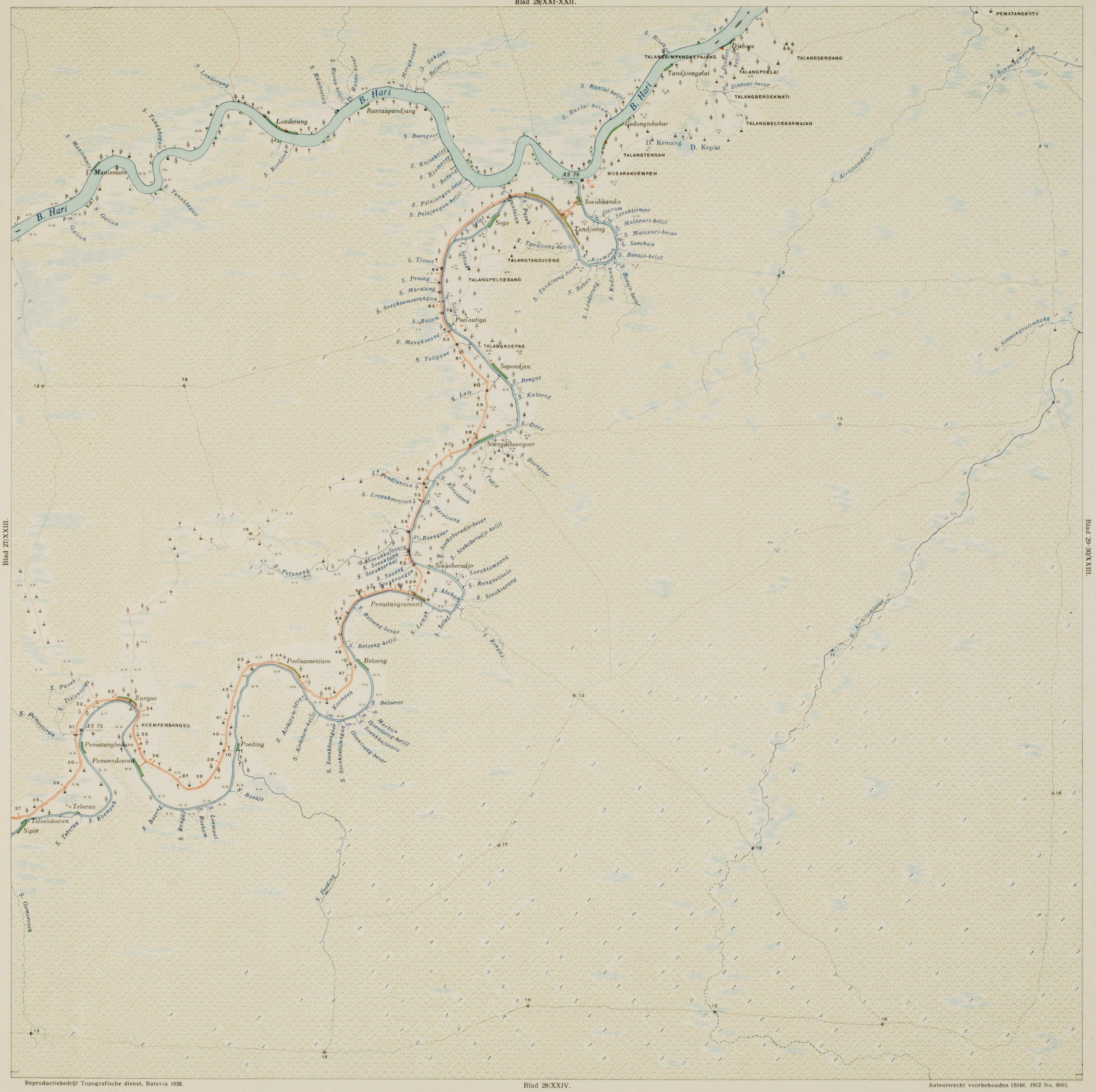

Reproductiebedrijf Topografische dienst, Batavia 1938.

Blad 28/XXIV.

Auteursrecht voorbehouden (Stbl. 1912 No. 600).

BLADINDEELING.

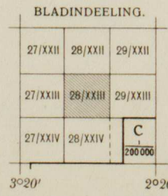

(Mer. v. Bat. = 106°48′ 27″,79 O. v. Greenw.)

ADM. INDEELING.

Residentie	*Djambi.*
Afdeeling	*Djambi.*
Onderafd.	*Djambi.*
District	*Djambi.*

LEGENDA.

Kampoeng. Schaars bewoonde streken. Ladang (tijdelijke nederzettingen met droge rijstvelden). Klapperboomen. Bamboebosch. Rubber. Bosch. Arentuin. Gelagah. Gras. Kreupelhout. Alangalang. Moeraspalmen. Rivier, a gemeten, b niet gemeten, c bevaarbaarheid, d stroomrichting. Niet verharde weg, in den drogen moesson geschikt voor veld-artillerie, van 2—4 m breed; a steenen kilometerpaal, b houten brug, c duiker of doorlaat van hout of bamboe. Paardenpad. Voetpad. Christen kerkhof. Chineesche graven. Inlandsche graven. Mesigit. Meting dwars door het terrein. A.S. Astronomisch station. Bamboe huizen.

a / b 17 c Alle hoogten zijn uitgedrukt in meters; a hoogtepunt en hoogtecijfer, b moeras, c drasland.

Schaal 1 : 100 000.

0 1 2 3 4 5 6 7 8 9 10 cm
0 1 2 3 4 5 6 7 8 9 10 km

TOELICHTINGEN.

De coördinaten der gebezigde astronomische stations komen voor in de bij den Topografischen dienst berustende registers.

AFKORTINGEN.

D. Danau. B. Batang. S. Soengai. P. Pisang.

Sumatra
436
808.2:542

SUMATRA. Res^{n} Palembang en Djambi.

Opgenomen door den Topografischen dienst in 1923 - 1927.
Blad XXIII-28/29.

Blad XXIV-28.

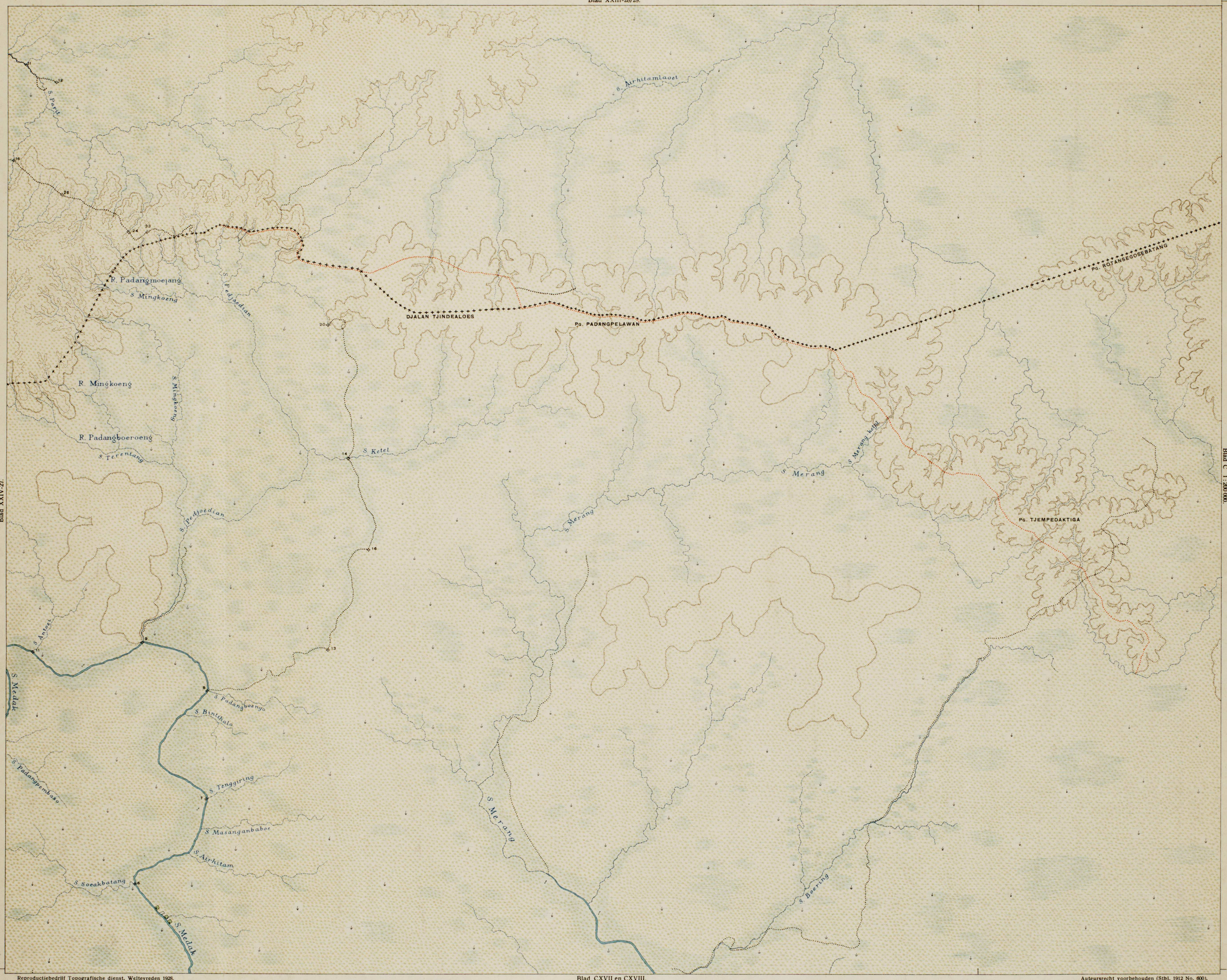

Blad XXIV-27.

Blad C 1:200 000.

Reproductiebedrijf Topografische dienst, Weltevreden 1928.

Blad CXVII en CXVIII.

Auteursrecht voorbehouden (Stbl. 1912 No. 600).

BLADINDEELING.

XXIII-27	XXIII-28	XXIII-29
XXIV-27	XXIV-28	C 1:200 000
CXVIII	CXVII	

1°20′ Z.B.
2°20′ Z.B.
3°20′
2°20′ W. v. Batavia.

Schets aangevende de meetlijnen.

LEGENDA.

Schaars bewoonde streken. Bosch. Moeraspalmen. Drasland. Moeras. ..... Voetpad. a b Rivier, a gemeten, b niet gemeten. + + + + + + Residentiegrens. ..... Meting dwars door het terrein. Ladang (tijdelijke nederzettingen met droge rijstvelden)

a b 29 c Alle hoogten zijn uitgedrukt in meters, a hoogtepunt en hoogtecijfer, b hulphoogtelijn, c grens tusschen immer nat- en droog terrein.

ADM. INDEELING.

II
I

I Residentie Palembang.
Afdeeling Palembangsche Benedenlanden.
Onderafd. Banjoeasin en Koeboestreken.
II Residentie Djambi.
Afdeeling Djambi.
Onderafd. Djambi.

Schaal 1:100 000.

0 1 2 3 4 5 6 7 8 9 10 cm
0 1 2 3 4 5 6 7 8 9 10 km

AFKORTINGEN.

Pg. Pematang. R. Rawang. S. Soengai.

Sumatra
436
808.2±542

BERBAK

Opgenomen door den Topografischen dienst in 1935.

SUMATRA. Res. Djambi.

Blad 29/XXII.

Blad 29/XXI-XXII.

Reproductiebedrijf Topografische dienst, Batavia 1938.

Blad 29-30/XXIII.

Auteursrecht voorbehouden (Stbl. 1912 No. 600).

BLADINDEELING.

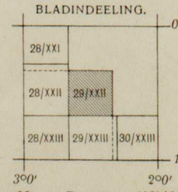

(Mer. v. Batavia = 106°48'27",79 O. v. Greenw.)

ADM. INDEELING.

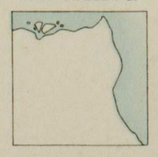

Residentie Djambi.
Afdeeling Djambi.
Onderafd. Djambi.

LEGENDA.

Kampoeng. Schaars bewoonde streken. Ladang (tijdelijke nederzettingen met droge rijstvelden). Sagotuin. Arentuin. Klapperboomen. Rubber. Koffietuin. Bosch. Bamboebosch. Kreupelhout. Gelagah. Alangalang. Gras. Moeraspalmen. Tjemara- of Dennen- (Sparren-) bosch. Drasland. Moeras. Rivier, a gemeten, b niet gemeten, c zandbank alleen bij laagwater droog, d eiland, e stroomrichting, f waterleiding. Bamboe huizen. Mesigit. Meting dwars door het terrein. A.S. Astronomisch station.

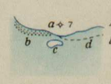

Alle hoogten zijn uitgedrukt in meters; a hoogtepunt en hoogtecijfer, b zandbank alleen bij laagwater droog, c eiland, d laagwaterlijn.

Schaal 1:100 000.

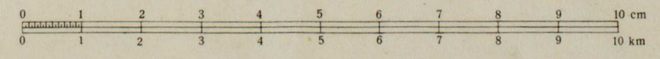

TOELICHTINGEN.

De coördinaten der gebezigde astronomische stations komen voor in de bij den Topografischen dienst berustende registers.

AFKORTINGEN.

Pg. *Pematang.* P. *Poelau.* Tg. *Tandjoeng.* Tk. *Teloek.* Ka. *Koeala.* B. *Batang.* S. *Soengai.*

Sumatra
45
808.2±5

WILDRESERVAAT „BERBAK"

Opgenomen door den **Topografischen** dienst in 1935.

Gouvt Sumatra. Resn Djambi en Palembang.

Blad 29-30/XXIII.

Blad 29/XXII.

Blad 28/XXIII.

S. Simpangmetako

S. Simpangpalembang

S. Airhitamlaoet

S. Simpangmetako

S. Simpangdalai

S. Airhitamlaoet

Bagandjering

S. Bagandjering

S. Kapas

S. Simpangrun

S. Pisor

S. Teras

WILDRESERVAAT „BERBAK"

S. Simpangkubah

ZUID-CHINEESCHE ZEE

Tk. Litjin

S. Boentoe-besar

S. Benoe

S. Samak

S. Kotamrisa

S. Berbak

S. Kaboeroe

AS 135

Reproductiebedrijf Topografische dienst, Batavia 1938.

Blad 28/XXIV en Blad C 1:200 000.

Auteursrecht voorbehouden (Stbl. 1912 No. 600).

BLADINDEELING.

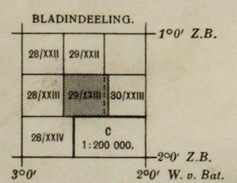

(Mer. v. Bat. = 106°48′27″,79 O. v. Greenw.)

ADM. INDEELING.

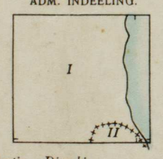

I	*Residentie*	*Djambi.*
	Afdeeling	*Djambi.*
	Onderafd.	*Djambi.*
	District	*Djambi.*
II	*Residentie*	*Palembang.*
	Afdeeling	*Palembangsche Benedenlanden.*
	Onderafd.	*Hoofdplaats Palembang en Banjoeasinstreken.*

LEGENDA.

Bosch. Kreupelhout. Moeraspalmen. Tjemara- of Dennen- (Sparren-) bosch. Moeras. Drasland. Rivier, a gemeten b niet gemeten. Bamboe huizen. Meting dwars door het terrein. Residentiegrens. A.S. Astronomisch station.

Alle hoogten zijn uitgedrukt in meters; a hoogtepunt en hoogtecijfer, b zand alleen bij laagwater droog, c laagwaterlijn.

Schaal 1:100 000.

0 1 2 3 4 5 6 7 8 9 10 cm

0 1 2 3 4 5 6 7 8 9 10 km

TOELICHTINGEN.

De coördinaten van het gebezigde astronomische station komen voor in de bij den Topografischen dienst berustende registers.

AFKORTINGEN.

Tk. *Teloek.* S. *Soengai.*

Sumatra
436
808.2:542

Sumatra 436 III
V, IX 3
Code