518
101
518-101
1200501489669

特別都市計畫委員會
議事速記錄

拾壹號

附圖

復興局

特別都市計畫委員會議事速記錄 第十一號附圖

發行所寄贈本

復興局

518-101

特別都市計畫委員會議事速記錄第十一號附圖

目次

一、第二十回總會

一、議第　九六號附圖

一、議第　九七號附圖

一、議第　九八號附圖

一、第二十一回總會

一、議第　九九號附圖

一、議第一〇〇號附圖

一、議第一〇一號附圖

一、議第一〇二號附圖

一、議第一〇三號附圖

一、議第一〇四號附圖

一、議第一〇五號附圖

一、第二十二回總會

宮城外苑內廣場圖（速記錄九頁）……一

二等大路第二類第十二號路線變更平面圖（速記錄一二頁）……二

東京都市計畫街路圖（　〃　）……三

東京市下水道速成箇所圖（速記錄二〇頁）……四

谷中墓地區域變更圖（速記錄三八頁）……五

御玉ヶ池公園平面圖（速記錄四〇頁）……六

島原公園平面圖（　〃　）……七

鳥越公園平面圖（　〃　）……八

淺草橋公園平面圖（　〃　）……九

東京市公園配置圖（　〃　）……一〇

第十二號路線變更圖（速記錄四五頁）……一一

王子町下水道計畫平面圖（速記錄四七頁）……一二

大崎町下水道計畫圖（速記錄五三頁）……一三

東京都市計畫地域案圖（速記錄六六頁）……一四

橫濱都市計畫地域案圖（速記錄一三六頁）……一五

愛知県図書館本

一、議第一〇四號委員長報告附圖

神田區猿樂町二丁目ノ全部及同三丁目ノ一部住居地域ヲ商業地域ニ變更修正圖（速記錄三九五頁）……一六

荏原郡內住居地域中商業地域ニ變更修正圖（〃）……一七

豐多摩郡內住居地域中商業地域ニ變更修正圖（〃）……一八

豐多摩郡內住居地域中商業地域ニ變更修正圖（〃）……一九

北豐島郡內住居地域中商業地域ニ變更修正圖（〃）……二〇

南足立郡梅島町ニ屬スル陸羽街道（住居地域）ヲ商業地域ニ變更修正圖（〃）……二一

荏原郡矢口町ノ一部住居地域及商業地域ヲ工業地域ニ變更修正圖（〃）……二二

下谷區入谷町、坂本町及淺草區田島町、松葉町附近住居地域ヲ商業地域ニ變更修正圖（速記錄四〇九頁附圖）……二三

豐多摩郡澁谷町內荏原郡目黑町內住居地域中商業地域ニ變更修正圖（〃）……二四

東京都市計畫地域圖……二五

鶴見區市場町、菅澤町、鶴見町、下末吉町ノ一部商業地域ヲ工業地域ニ變更修正圖（商業地域。第二十九號變更ヲ含ム）（速記錄四一二頁）……二六

神奈川區林町、大野町、寶町ノ全部及高島町、山內町ノ一部商業地域ヲ工業地域ニ變更修正圖（速記錄四一六頁）……二七

橫濱都市計畫地域圖……二八

中央諸官衙建築地域內街路及廣場計畫圖（速記錄四三六頁）……二九

幹線街路第九號路線第二一號路線變更圖（速記錄四四一頁）……三〇

荒川河身整理平面圖（速記錄四四六頁）……三一

一、議第一〇五號委員長報告附圖

一、議第一一〇號附圖

一、議第一一一號附圖

一、議第一〇九號附圖

一、議第一〇八號附圖

一、議第一二〇號附圖

一、第二十三回總會

一、議第一二三號附圖

隅田公園區域變更圖（速記錄五六三頁）……三二

一、議第一二四號附圖

外濠改修平面圖（速記錄五六六頁）……三三

一、議第一二五號附圖

瀧ノ川（反町支流）改修變更圖（速記錄五六八頁）……三四

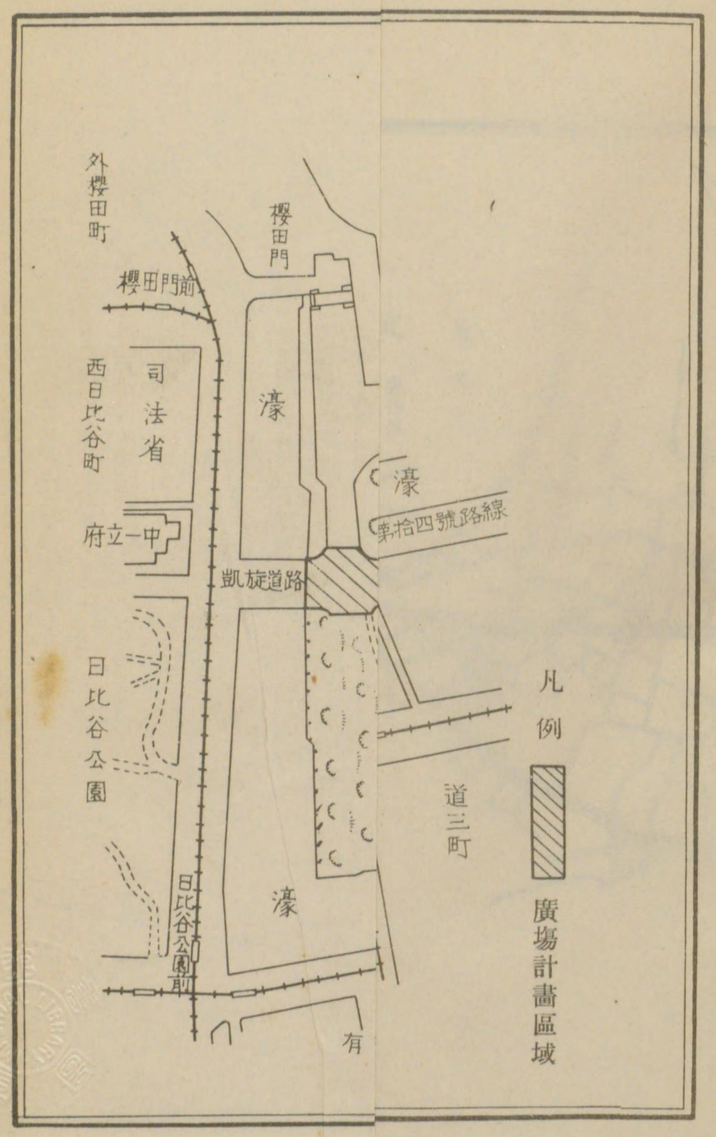

第一圖

宮城外苑内廣場圖

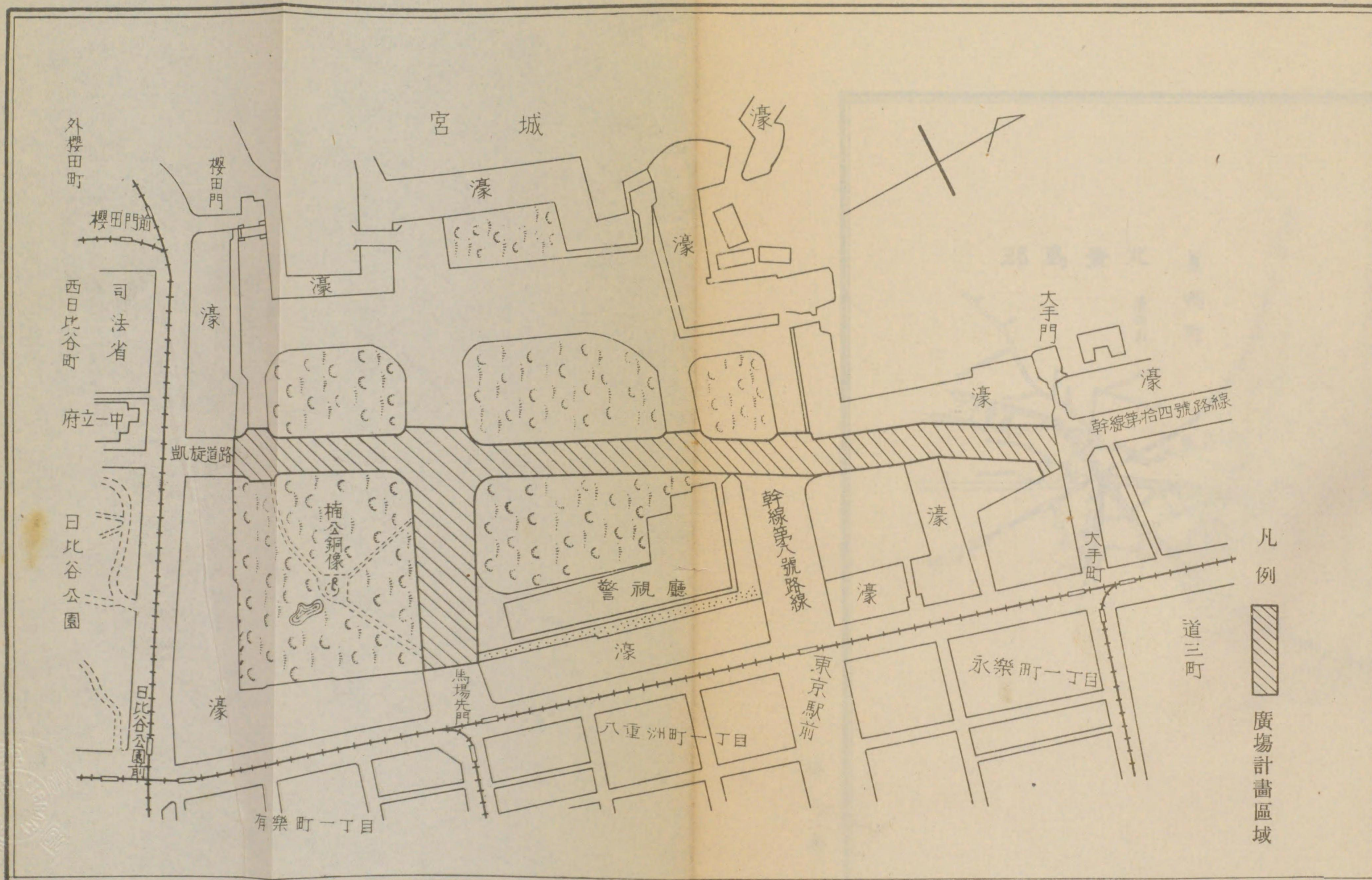

第一圖

一、議第一一一號附圖　神奈川區林町、大野町、寶町ノ全部及高島町、山内町ノ一部商業地域ヲ工業地域ニ變更修正圖（速記錄四一六頁）……二七
横濱都市計畫地域圖……二八
一、議第一〇九號附圖　中央諸官衙建築地域内街路及廣場計畫圖（速記錄四三六頁）……二九
一、議第一〇八號附圖　幹線街路第九號第二一號路線變更圖（速記錄四四一頁）……三〇
一、議第一二〇號附圖　荒川河身整理平面圖（速記錄四四六頁）……三一
一、第二十三回總會
一、議第一二三號附圖　隅田公園區域變更圖（速記錄五六三頁）……三二
一、議第一二四號附圖　外濠改修平面圖（速記錄五六六頁）……三三
一、議第一二五號附圖　瀧ノ川（反町支流）改修變更圖（速記錄五六八頁）……

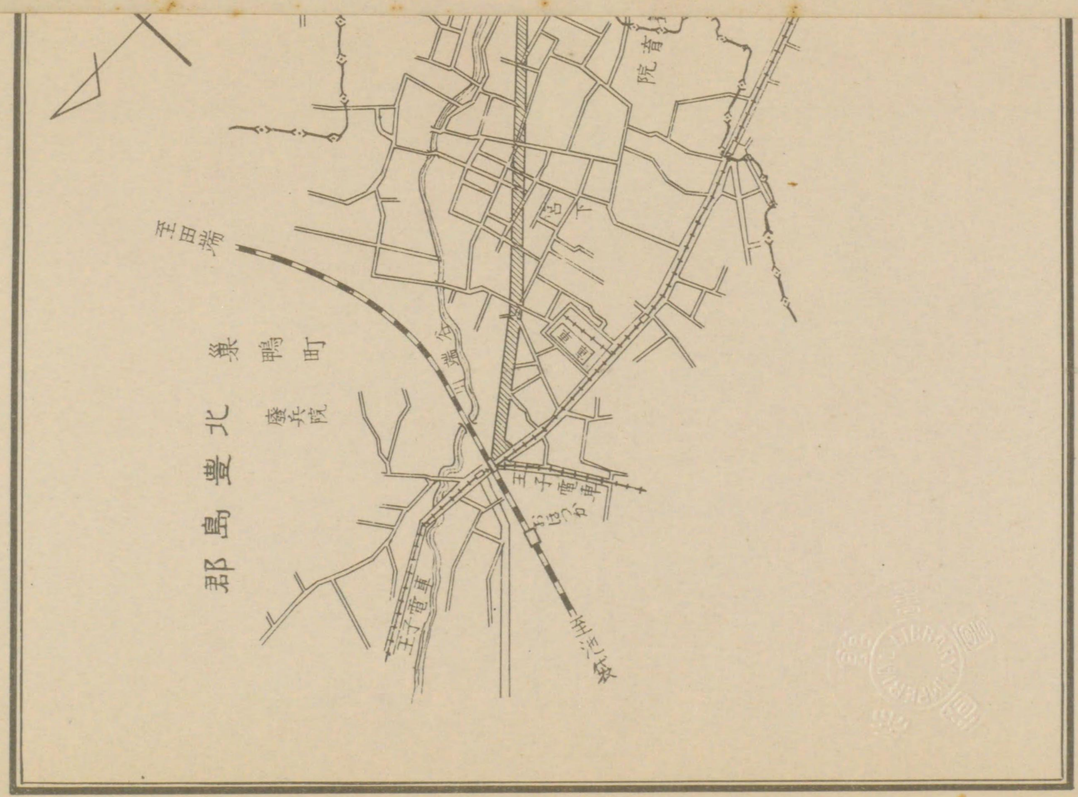

第二圖

二等大路第二類第十二號路線變更平面圖

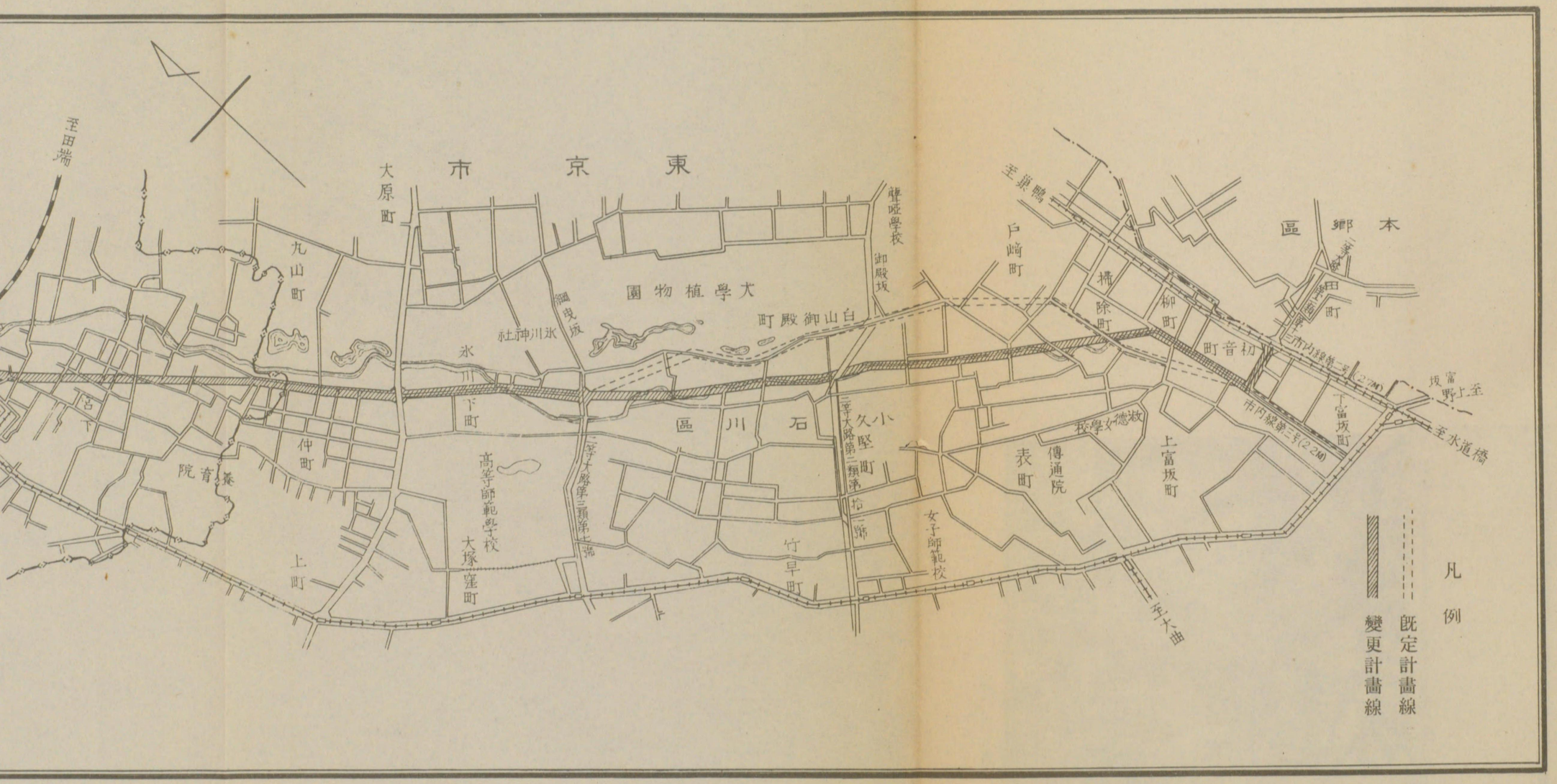

二等大路第二類第十二號路線變更平面圖

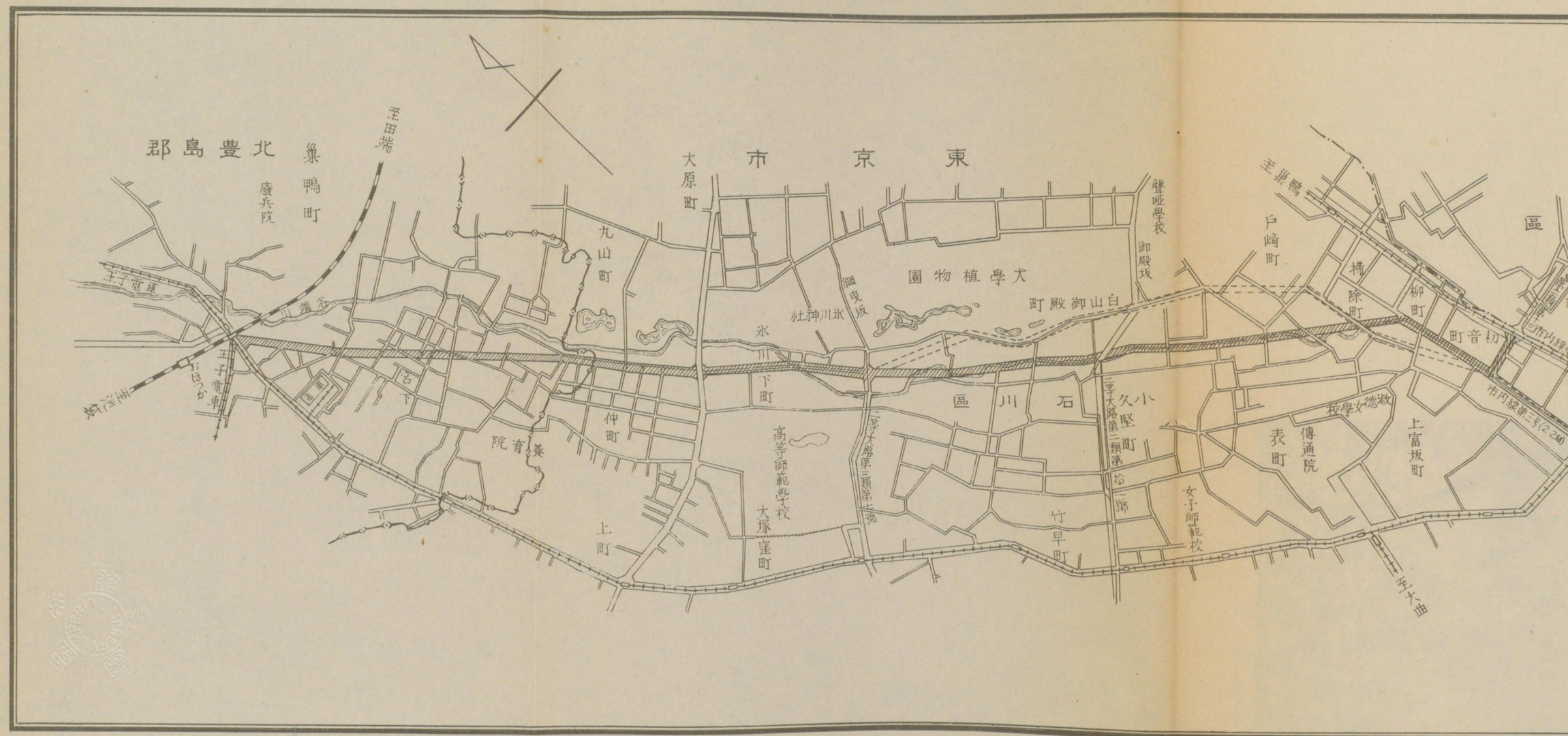

第二圖

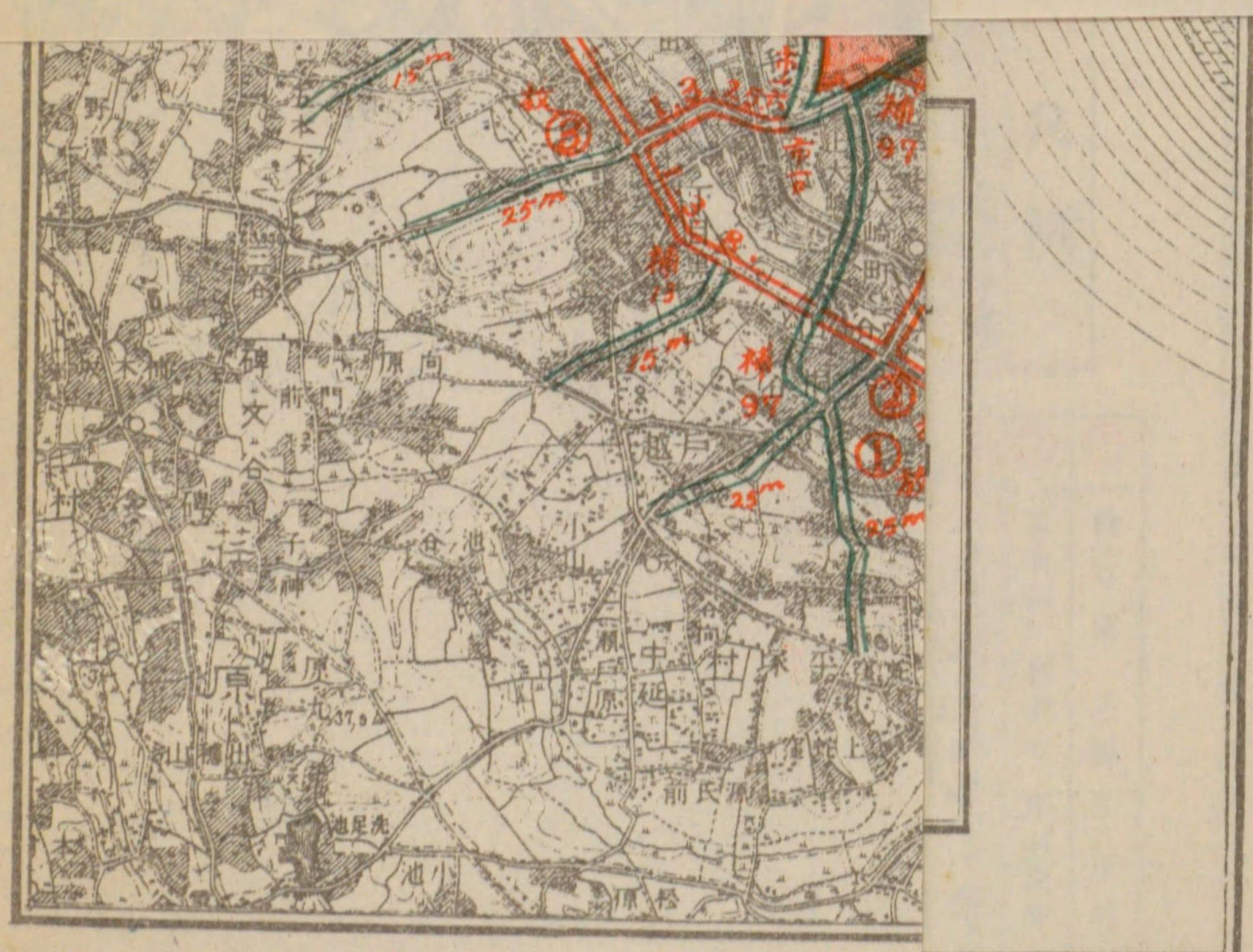
第三圖

東京都市計畫街路圖

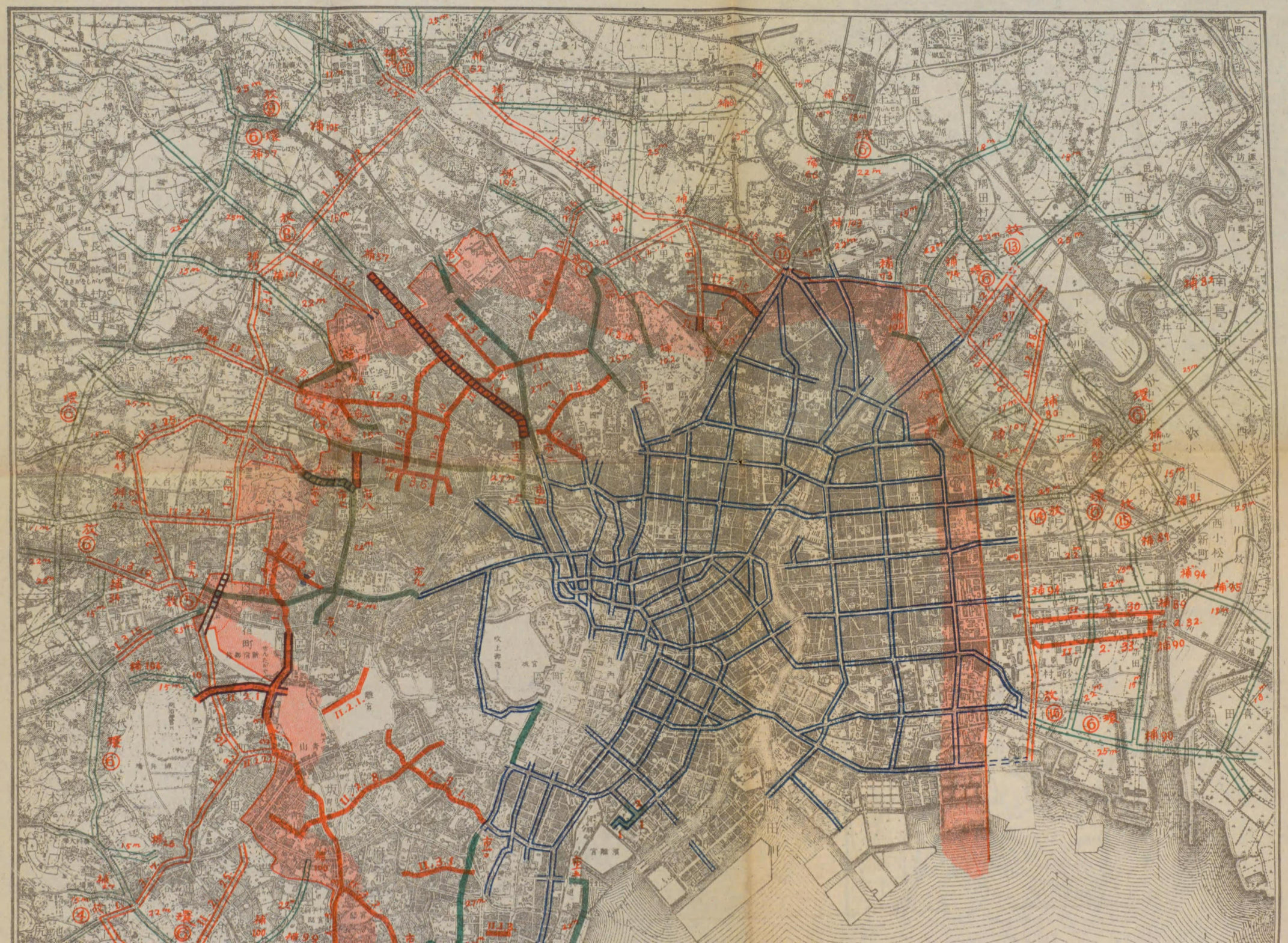

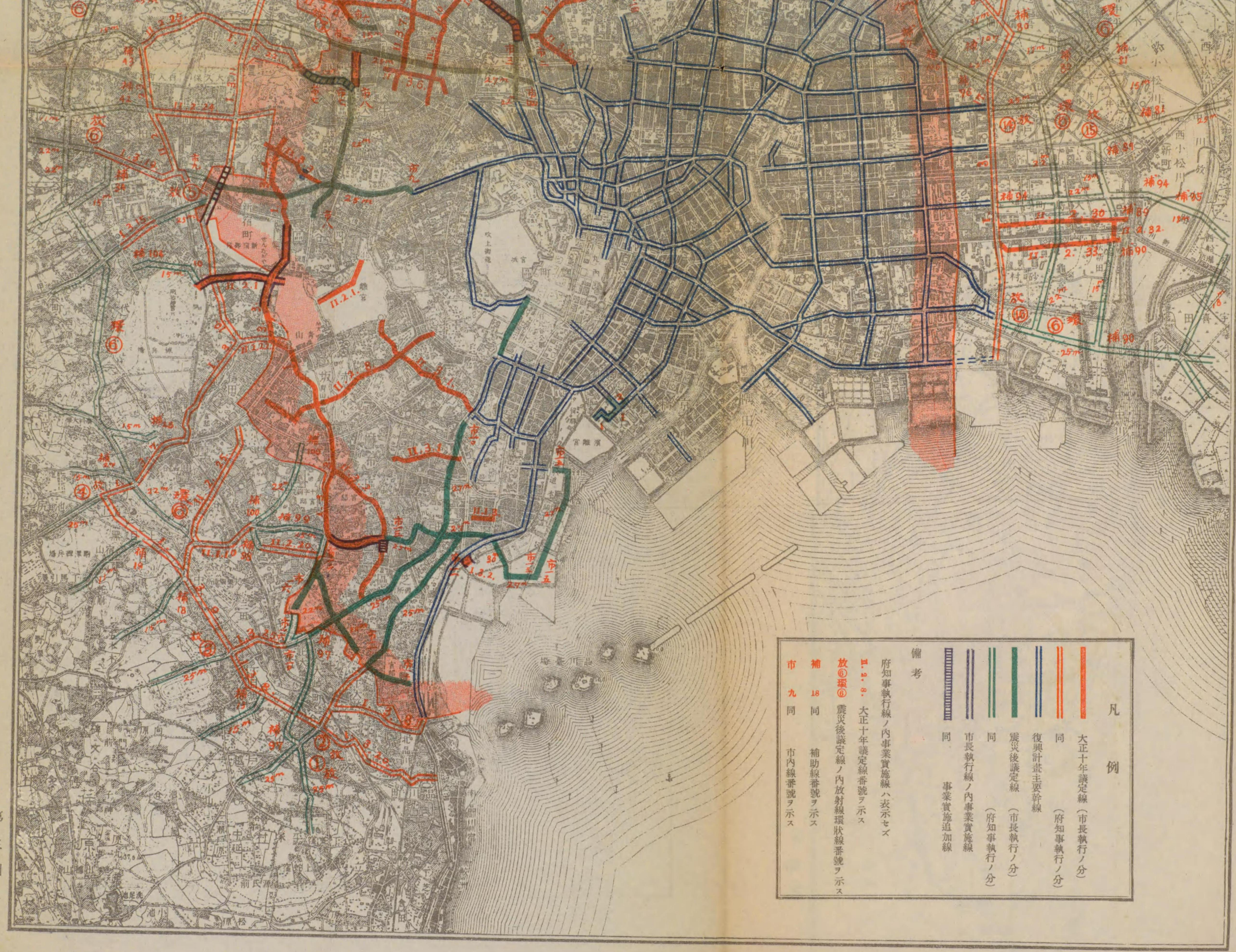
凡例
大正十年議定線（市長執行ノ分）
同　（府知事執行ノ分）
復興計畫主要幹線
震災後議定線（市長執行ノ分）
同　（府知事執行ノ分）
市長執行線ノ内事業實施線
同　事業實施追加線
備考
府知事執行線ノ内事業實施線ハ表示セズ
II.2.3. 大正十年議定線番號ヲ示ス
放⑥環⑥ 震災後議定線ノ内放射線環狀線番號ヲ示ス
補 18 同　補助線番號ヲ示ス
市 九 同　市内線番號ヲ示ス

第三圖

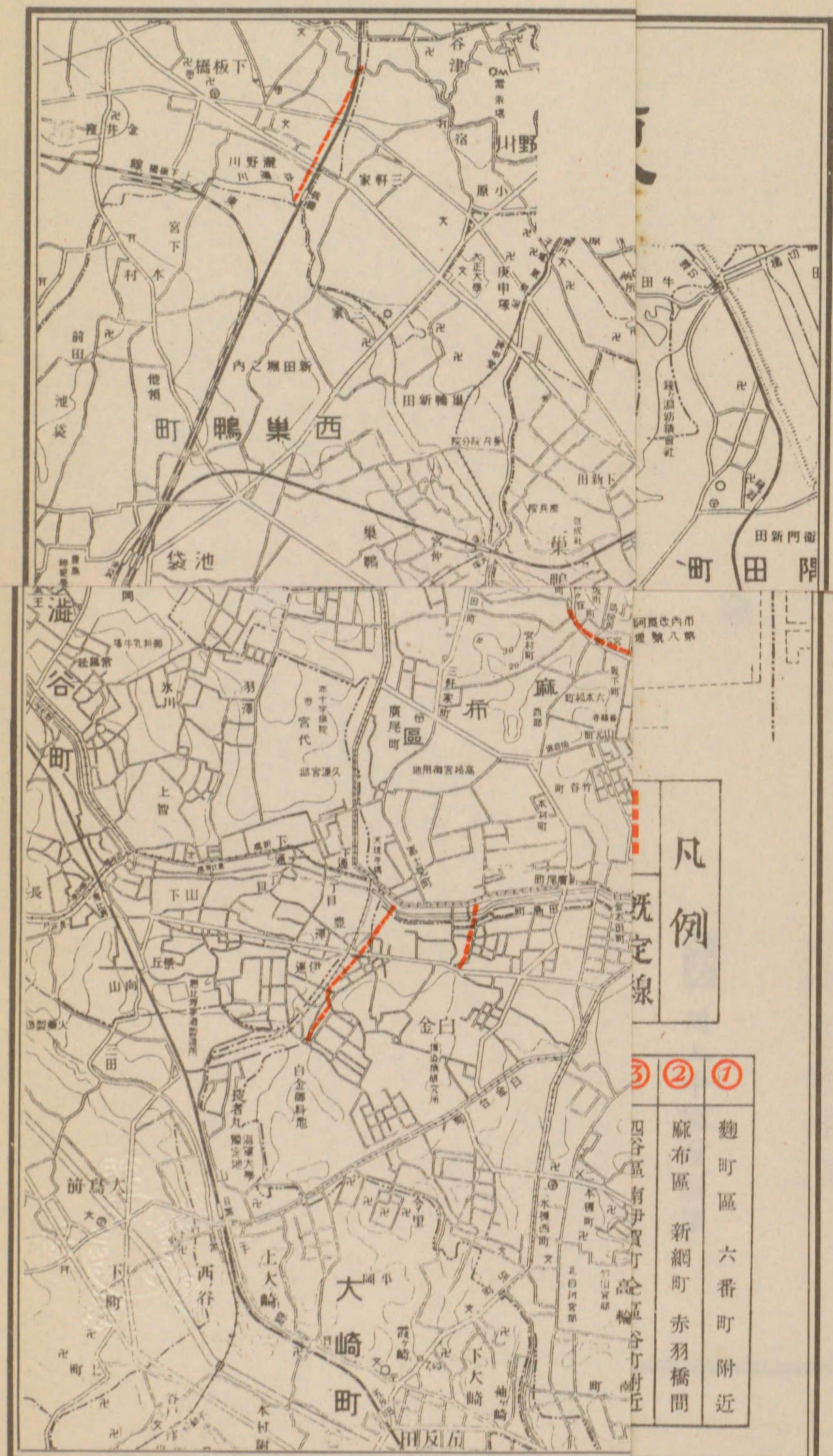

第四圖

東京都市計畫東京市下水道速成箇所圖

東京市
麹町區
京橋區
赤坂區
麻布區
芝區
日本橋區
凡例
既定線
追加線
①麹町區 六番町附近
②麻布區 新網町 赤羽橋間
③四谷區南伊賀町全區 谷町附近
④赤坂區 新町附近
⑤芝區三田松坂町全區豐岡町附近
⑥小石川區氷川下町全區富坂下間
⑦小石川區 大塚坂下町附近
⑧本鄕區富士前町附近
⑨水道橋 昌平橋間
⑩牛込區簞笥町全區築土八幡町間
⑪牛込區柳町 全區 榎町間
⑫下谷區 東照宮下 三橋間
品川臺場

第四圖

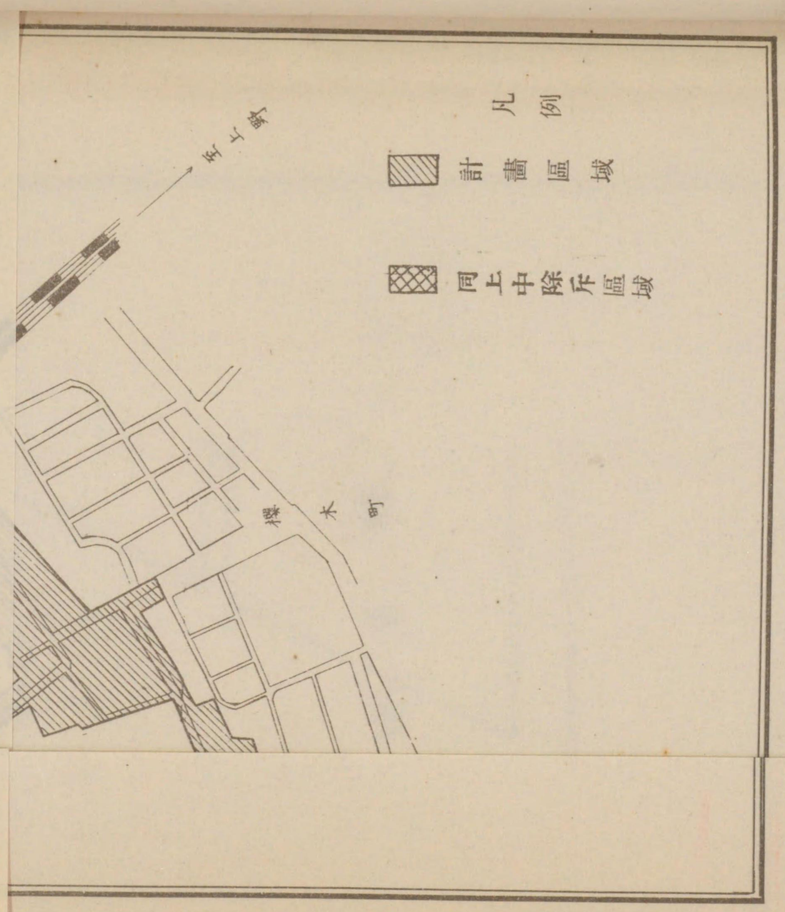

第五圖

谷中墓地區域變更圖

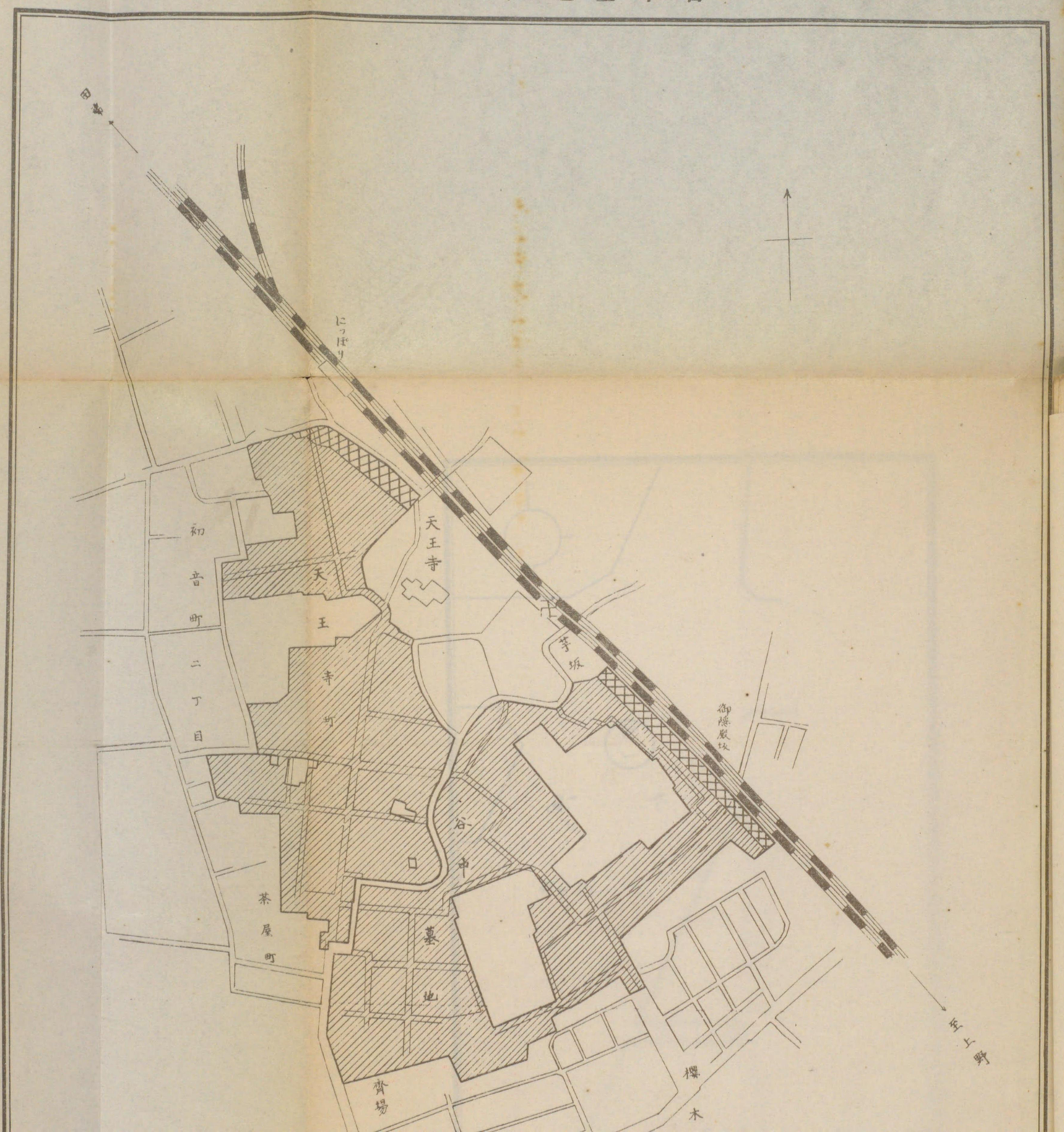

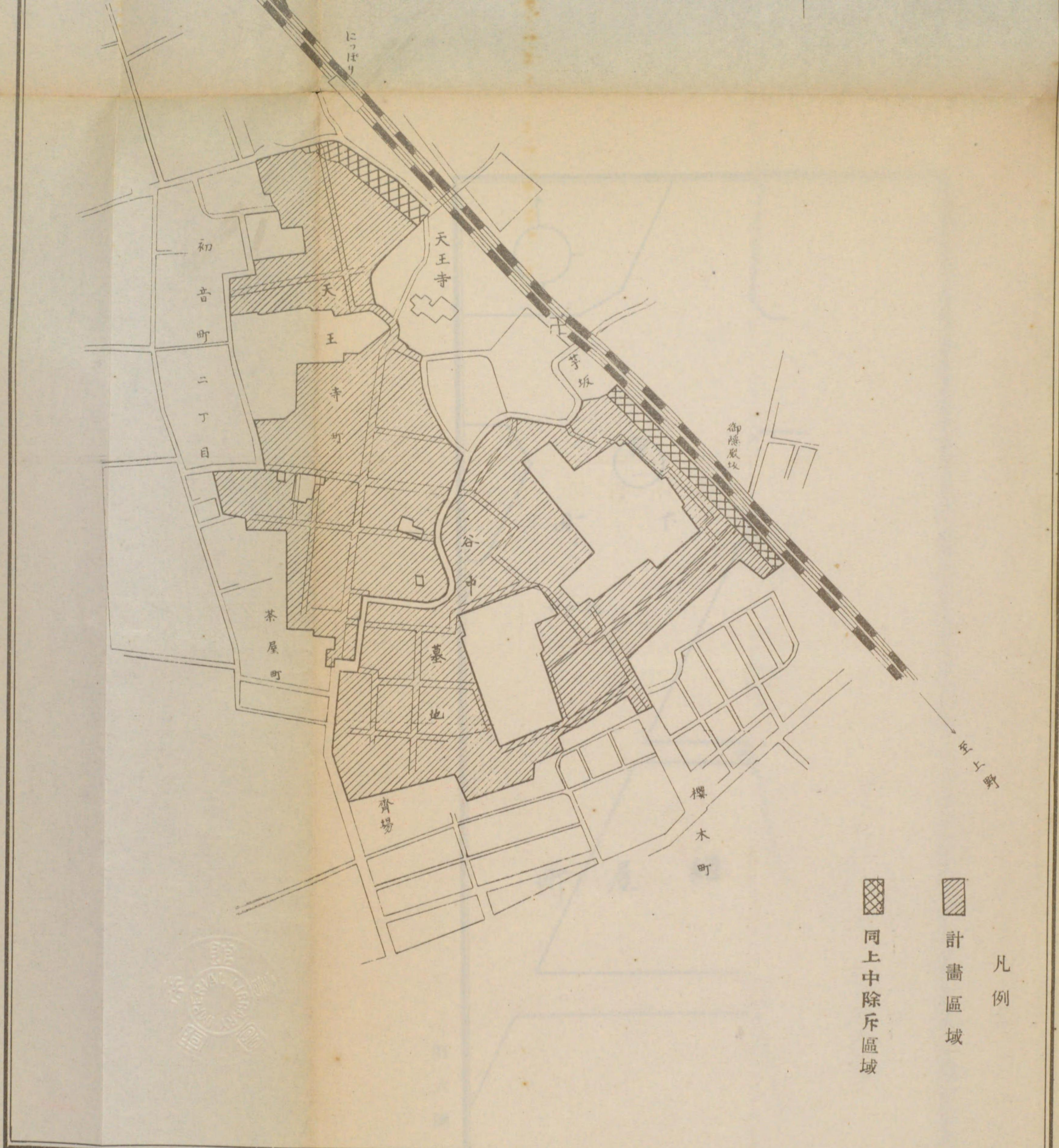
にっぽり
天王寺
天王寺町
初音町二丁目
茶屋町
芋坂
御隠殿坂
谷中墓地
賣場
櫻木町
至上野
凡例
計畫區域
同上中除斥區域

第五圖

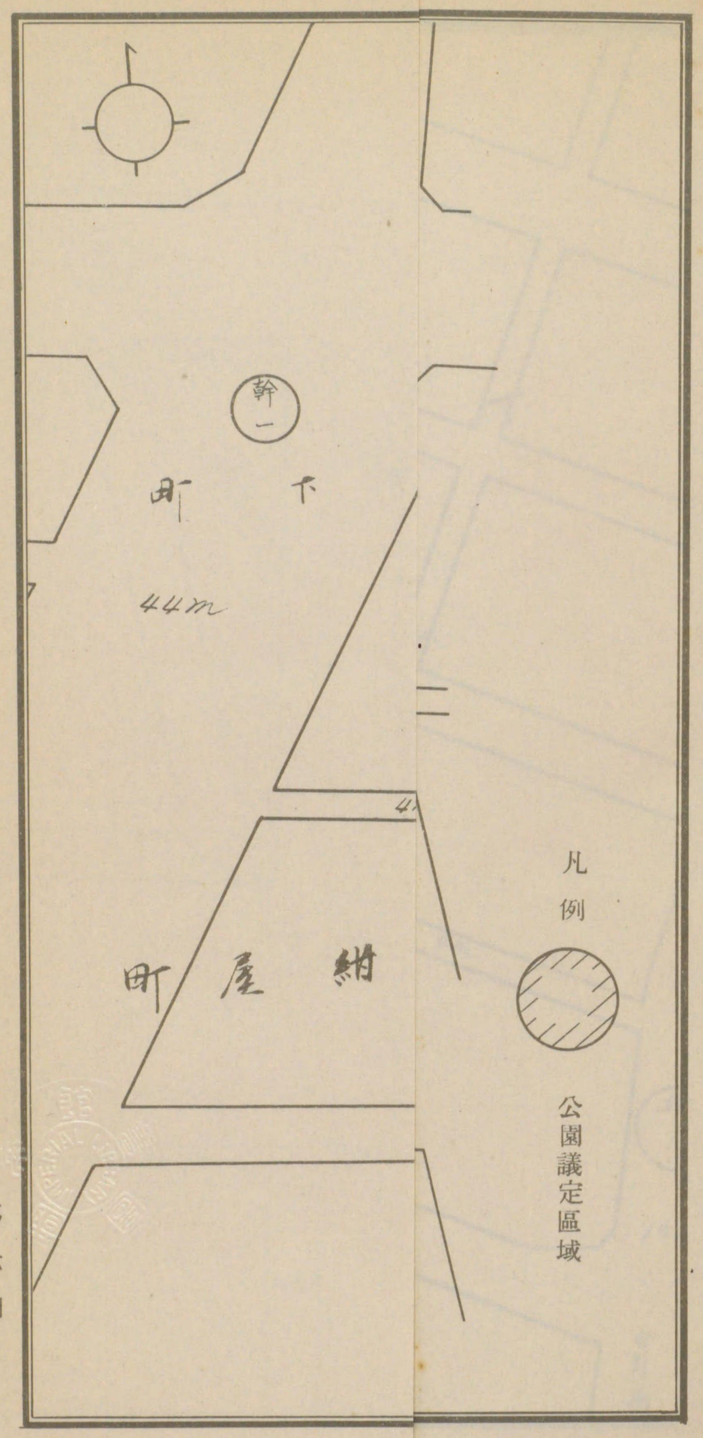

第六圖

御玉ヶ池公園平面圖

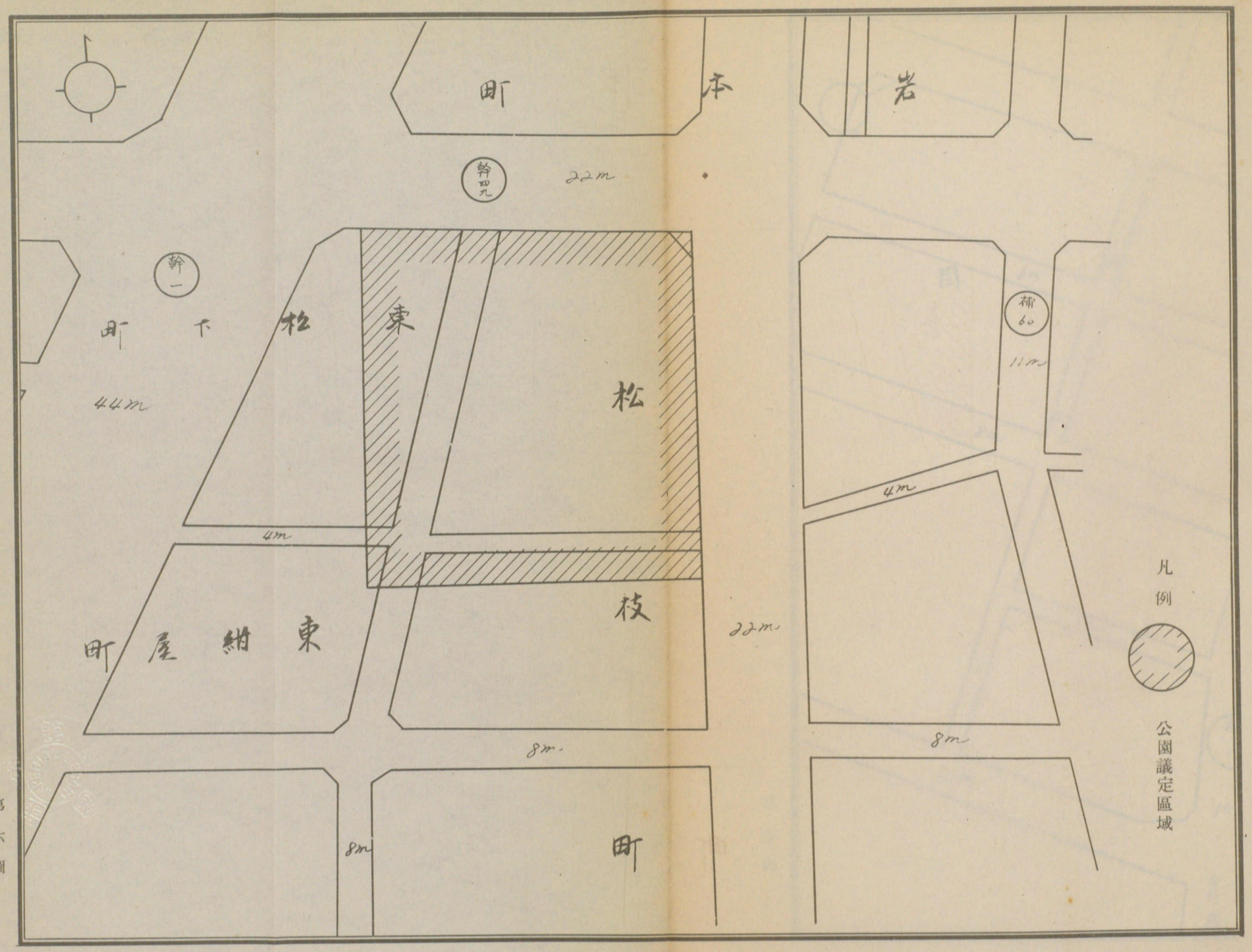

第六圖

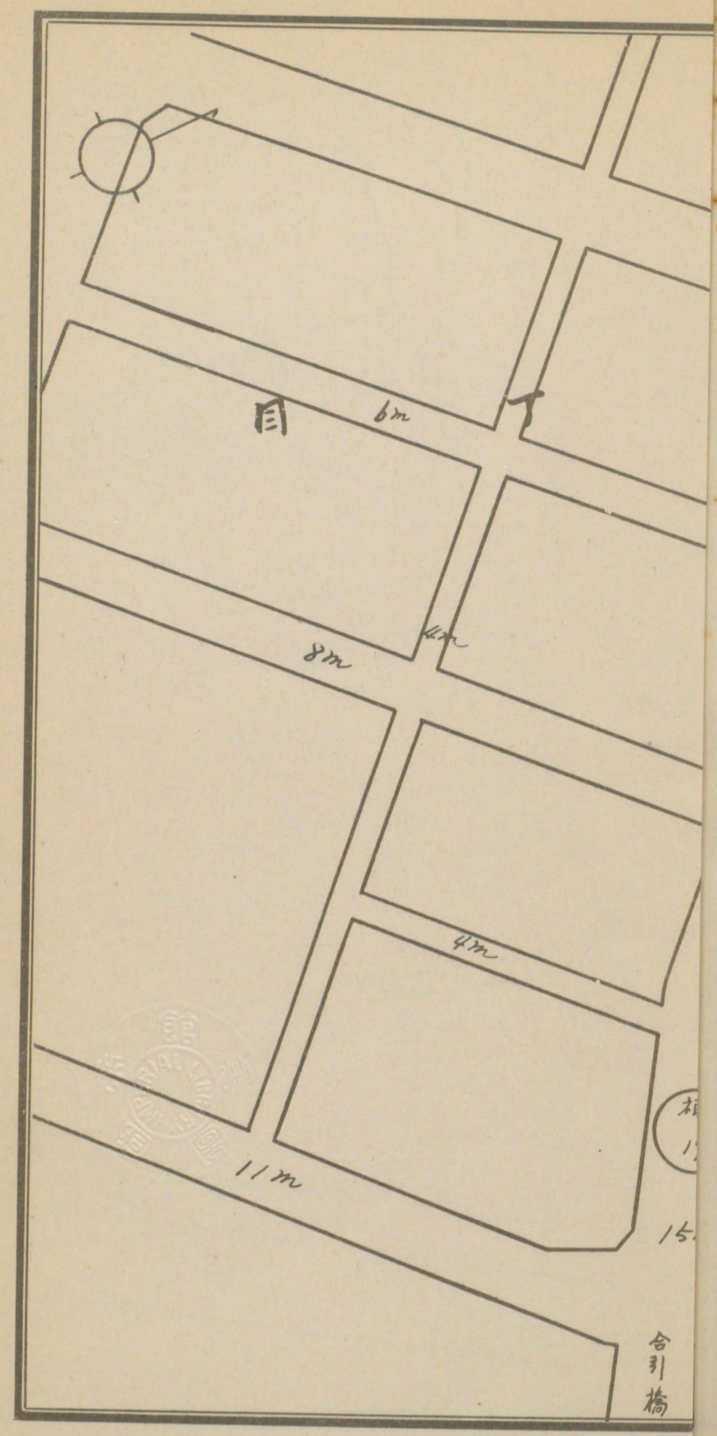

第七圖

島原公園平面圖

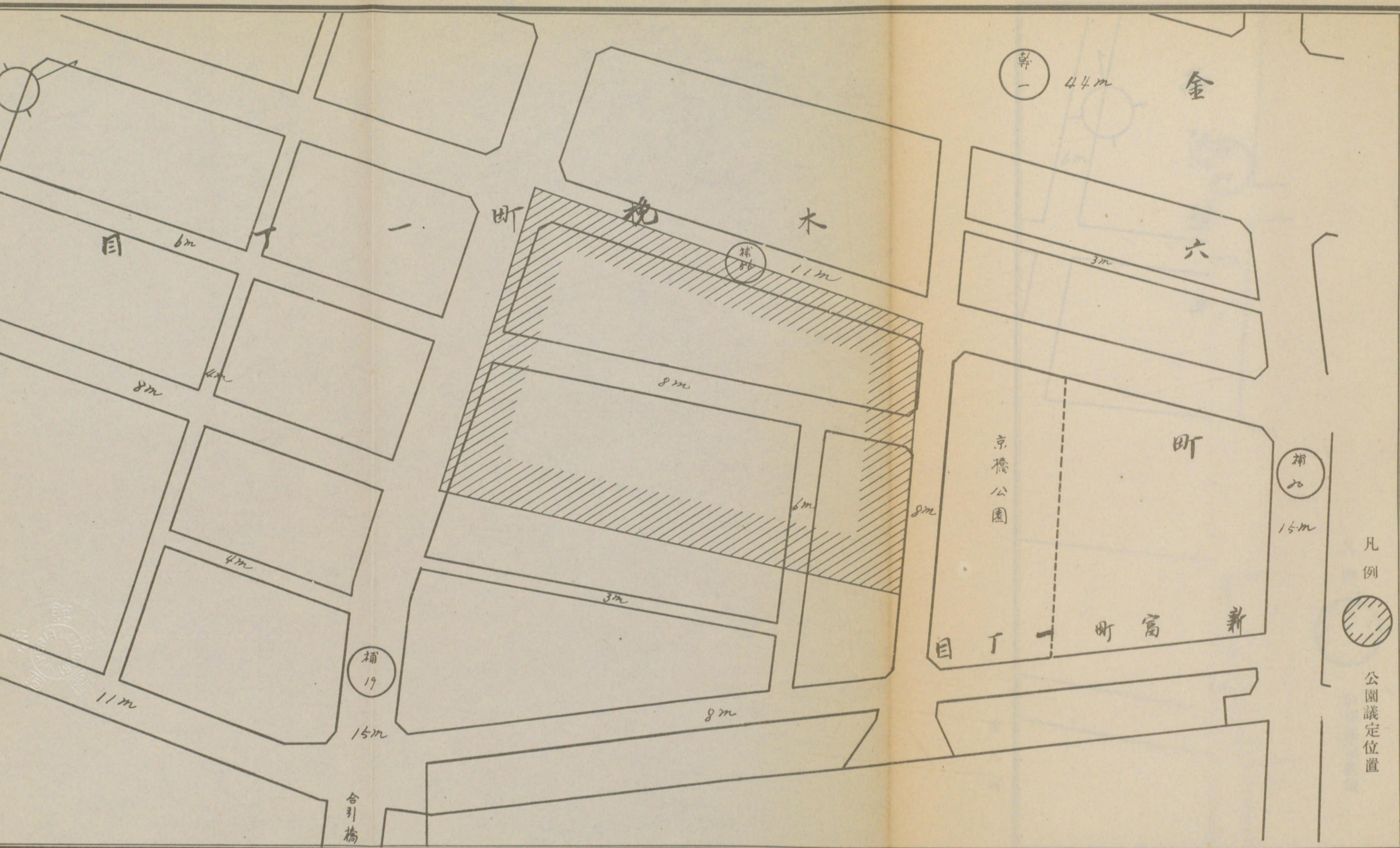

木挽町一丁目
金六町
京橋公園
新富町一丁目
合引橋
幹一 44m
補19
補20
11m
8m
6m
4m
3m
15m
凡例
公園議定位置

島原公園平面圖

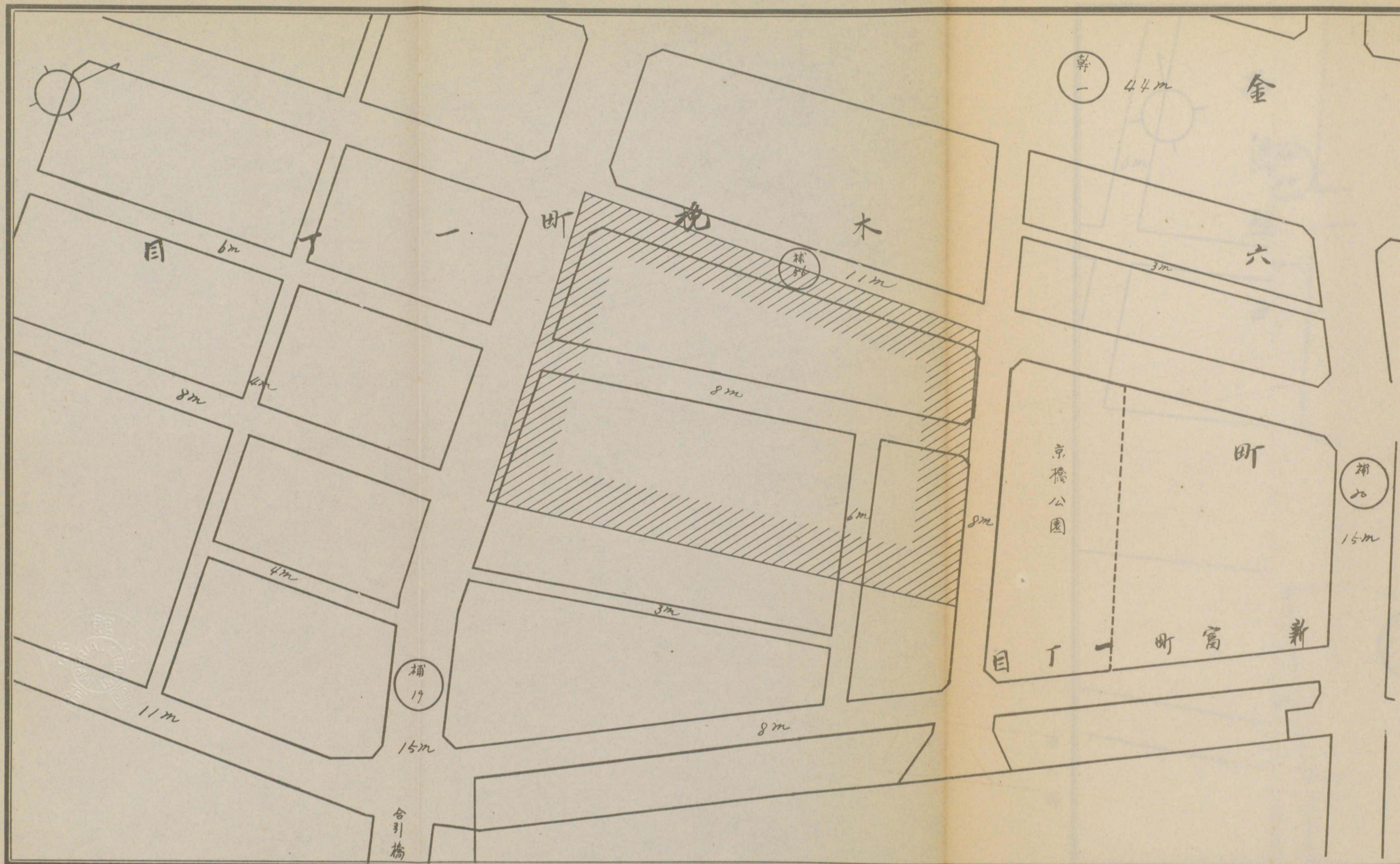

第七圖

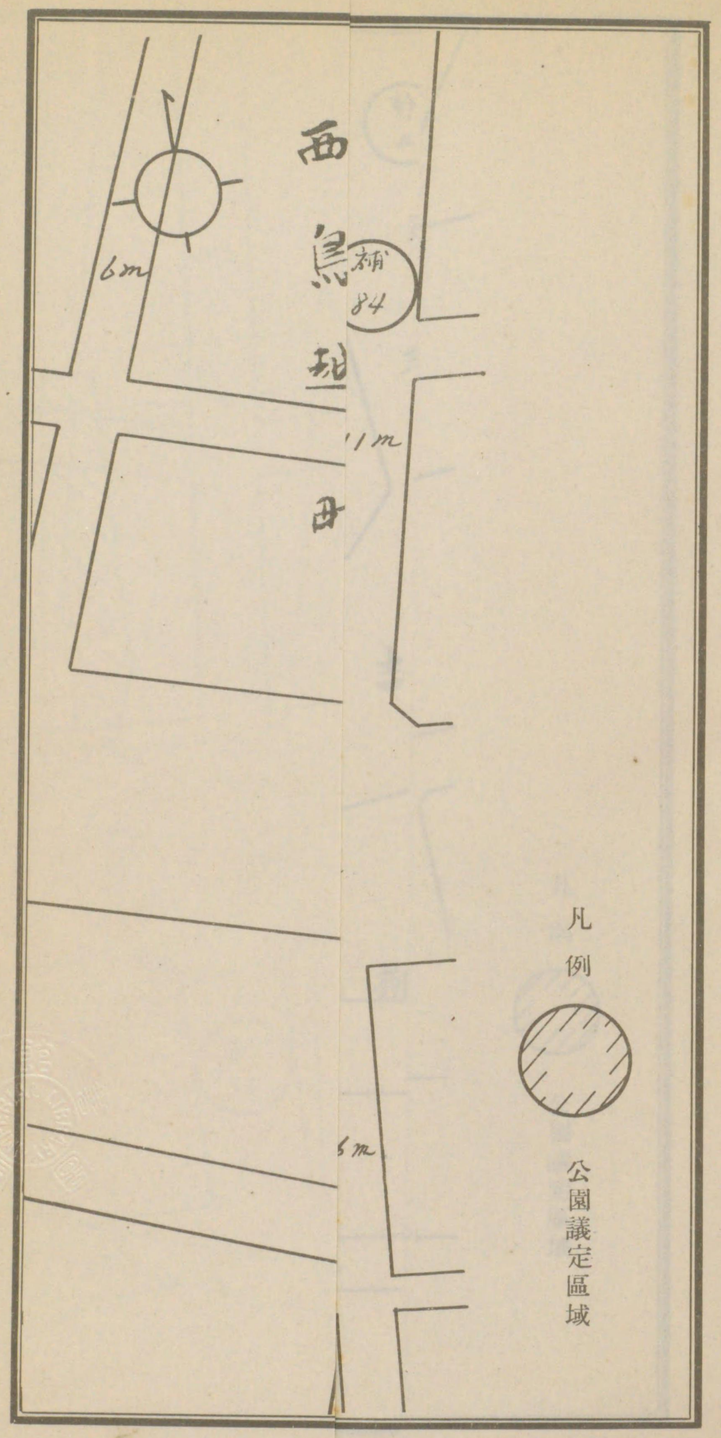

第八圖

鳥越公園平面圖

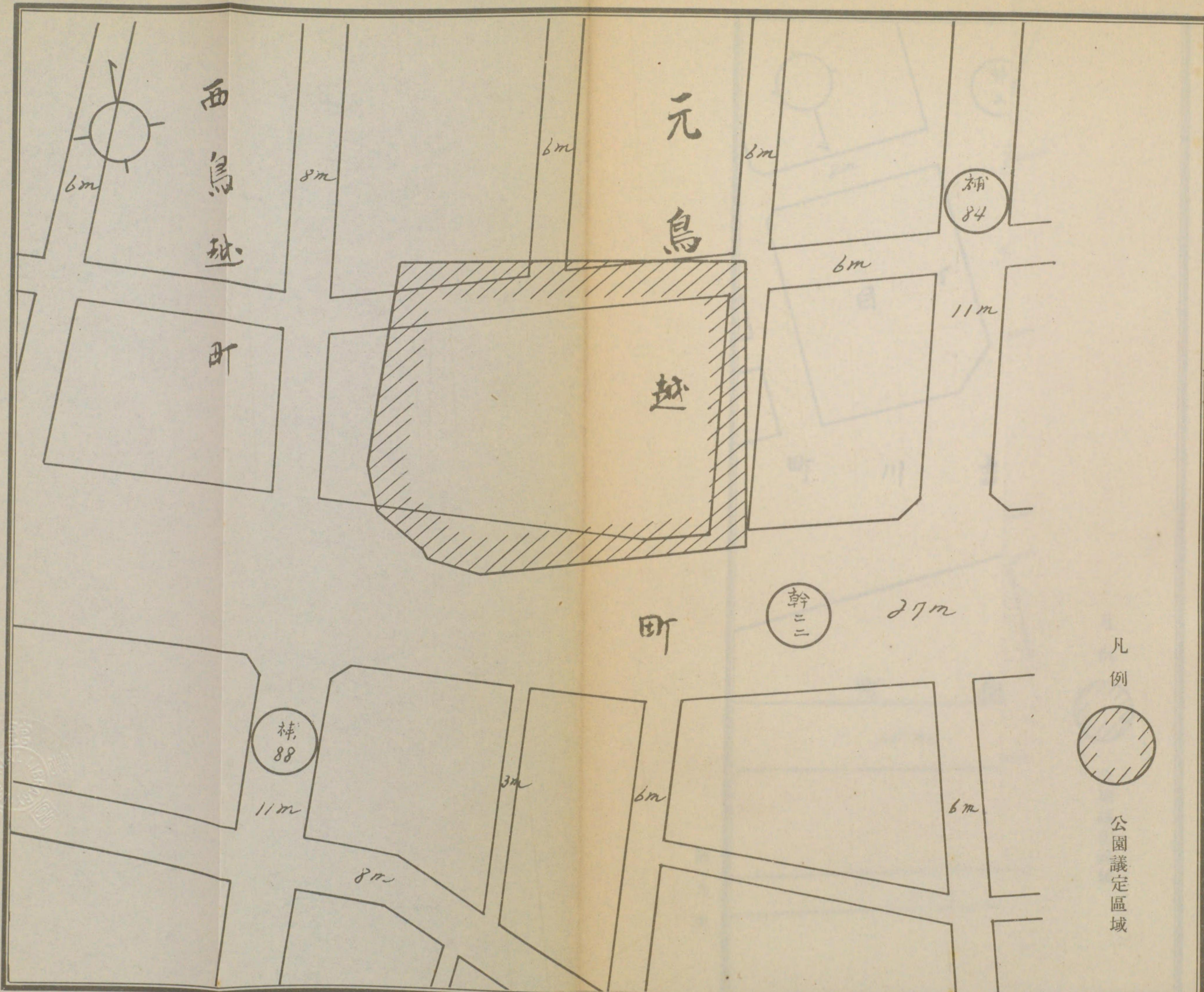

西鳥越町
元鳥越町
6m
8m
6m
6m
補84
6m
11m
幹二二
27m
補88
11m
8m
3m
6m
6m
凡例
公園議定區域

第八圖

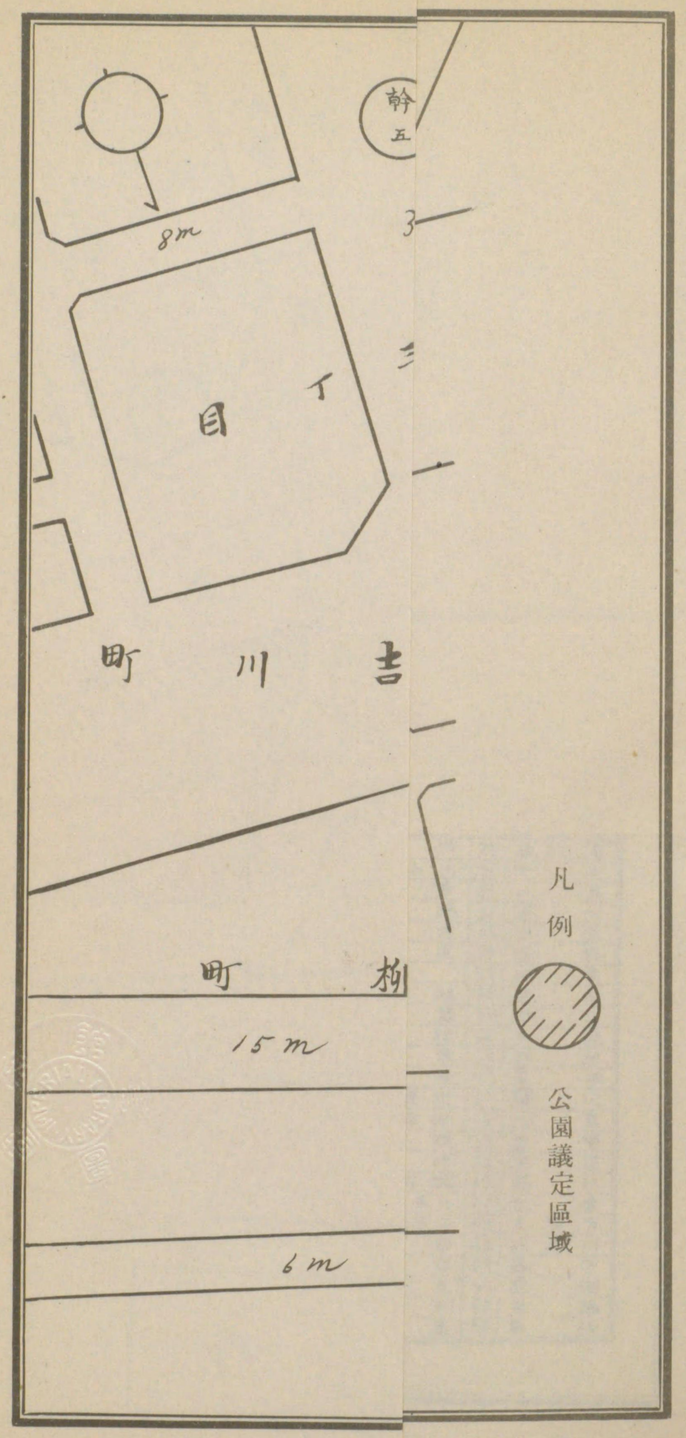

第九圖

淺草橋公園平面圖

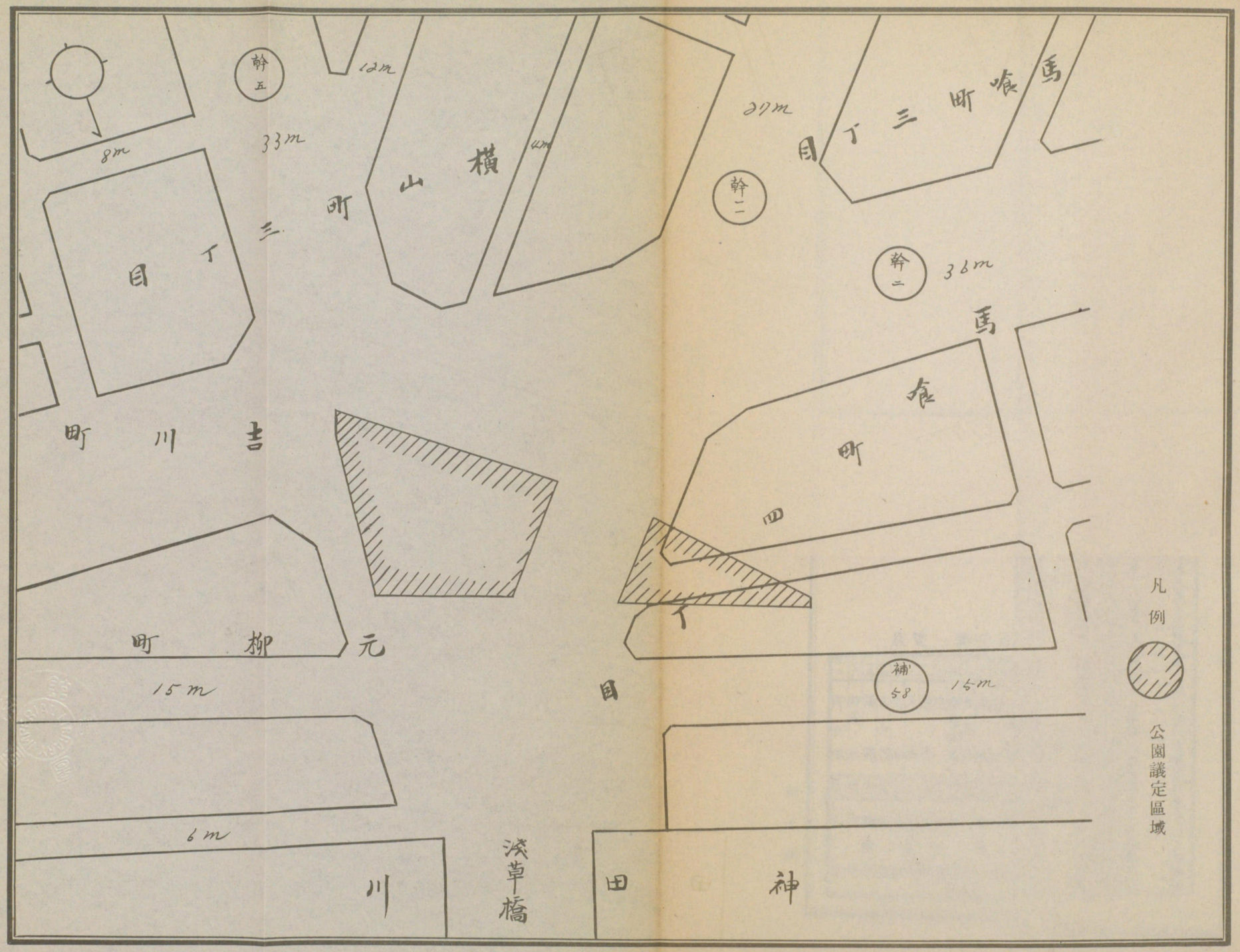

第九圖

設公園一覽表

五	千鳥ヶ淵	二一	緑町
六	坂本町	二二	深川
七	両國	二三	飛鳥山
八	淺草橋	二四	井ノ頭
九	數寄屋橋	二五	四谷
一〇	芝	二六	旧安田
一一	愛宕	二七	上野
一二	乃木	二八	旧芝離宮
一三	白山	二九	猿江
一四	江戸川	三〇	清澄
一五	湯島	三一	横網町
一六	御茶ノ水	三二	大塚
三三	神田橋	三四	土手

1	上六	29	石濱
2	西小川	30	千東
3	錦華	31	小島
4	淡路	32	富士
5	神田	33	田原
6	練成	34	金龍
7		35	松葉
8	芳林	36	精華
9	常盤	37	柳北
0	久松	38	玉姫
1	十思	39	中和
2	箱崎	40	業平
3	蛎殻町	41	横川
4	鉄砲洲	42	江東
5	京橋	43	茅場
6	築地	44	若宮
7	越前堀	45	菊川
8	月島第一	46	永倉
9	月島第二	47	元加賀
0	櫻田	48	八名川
1	南櫻	49	森下
2	新花町	50	臨海
3	元町	51	東陽
4	東盛	52	扇橋

第十圖

東京市公園配置圖

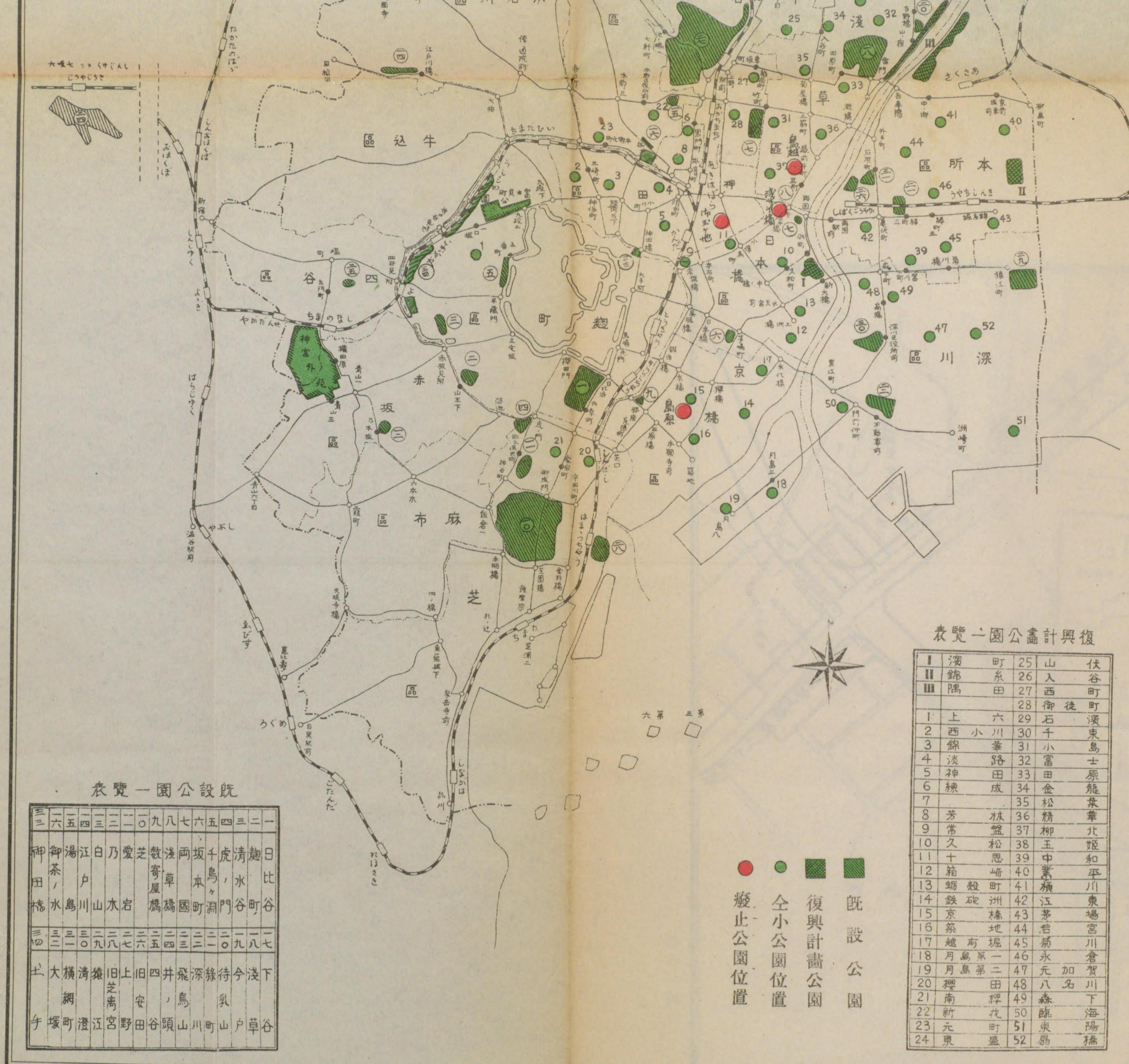

第十圖

既設公園一覧表

一	二	三	四	五	六	七	八	九	一〇	一一	一二	一三	一四	一五	一六	三三
日比谷	麹町	清水谷	虎ノ門	千鳥ヶ淵	坂本町	両國	淺草橋	數寄屋橋	芝	愛宕	乃木	白山	江戸川	湯島	御茶ノ水	神田橋
一七	一八	一九	二〇	二一	二二	二三	二四	二五	二六	二七	二八	二九	三〇	三一	三二	三四
下谷	淺草	今戸	待乳山	緑町	深川	飛鳥山	井ノ頭	四谷	旧安田	上野	旧芝離宮	猿江	清澄	横網町	大塚	土手

復興計畫公園一覧表

I	濱町	25	山伏
II	錦糸	26	入谷
III	隅田	27	西町
		28	御徒町
1	上六	29	石濱
2	西小川	30	千東
3	錦華	31	小島
4	淡路	32	富士
5	神田	33	田原
6	練成	34	金龍
7		35	松葉
8	芳林	36	精華
9	常盤	37	柳北
10	久松	38	玉姫
11	十思	39	中和
12	箱崎	40	業平
13	蛎殻町	41	横川
14	鉄砲洲	42	江東
15	京橋	43	茅場
16	築地	44	若宮
17	越前堀	45	菊川
18	月島第一	46	永倉
19	月島第二	47	元加賀
20	櫻田	48	八名川
21	南櫻	49	森下
22	新花	50	臨海
23	元町	51	東陽
24	東盛	52	扇橋

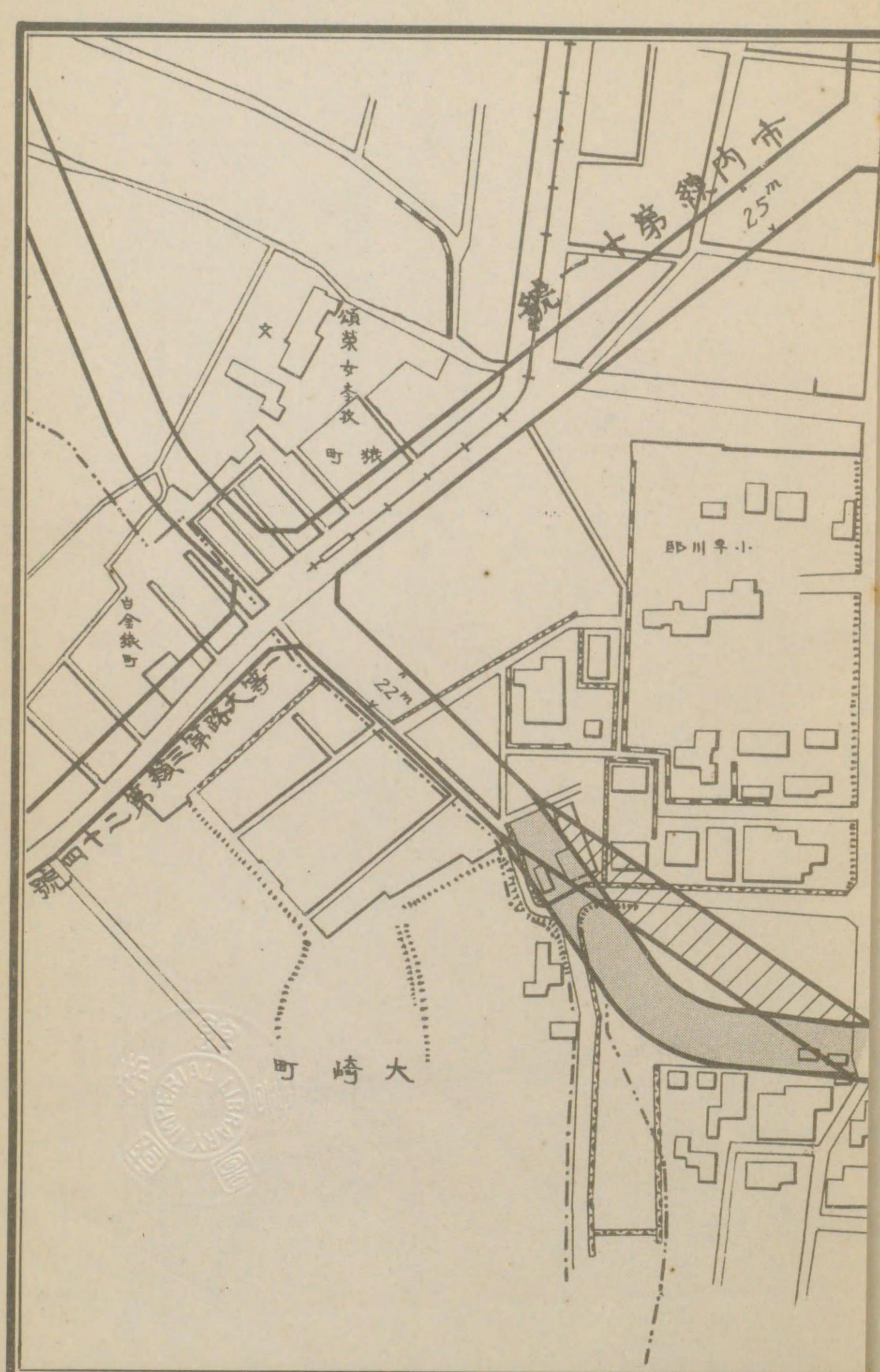

第十一圖

第十二號路線變更圖

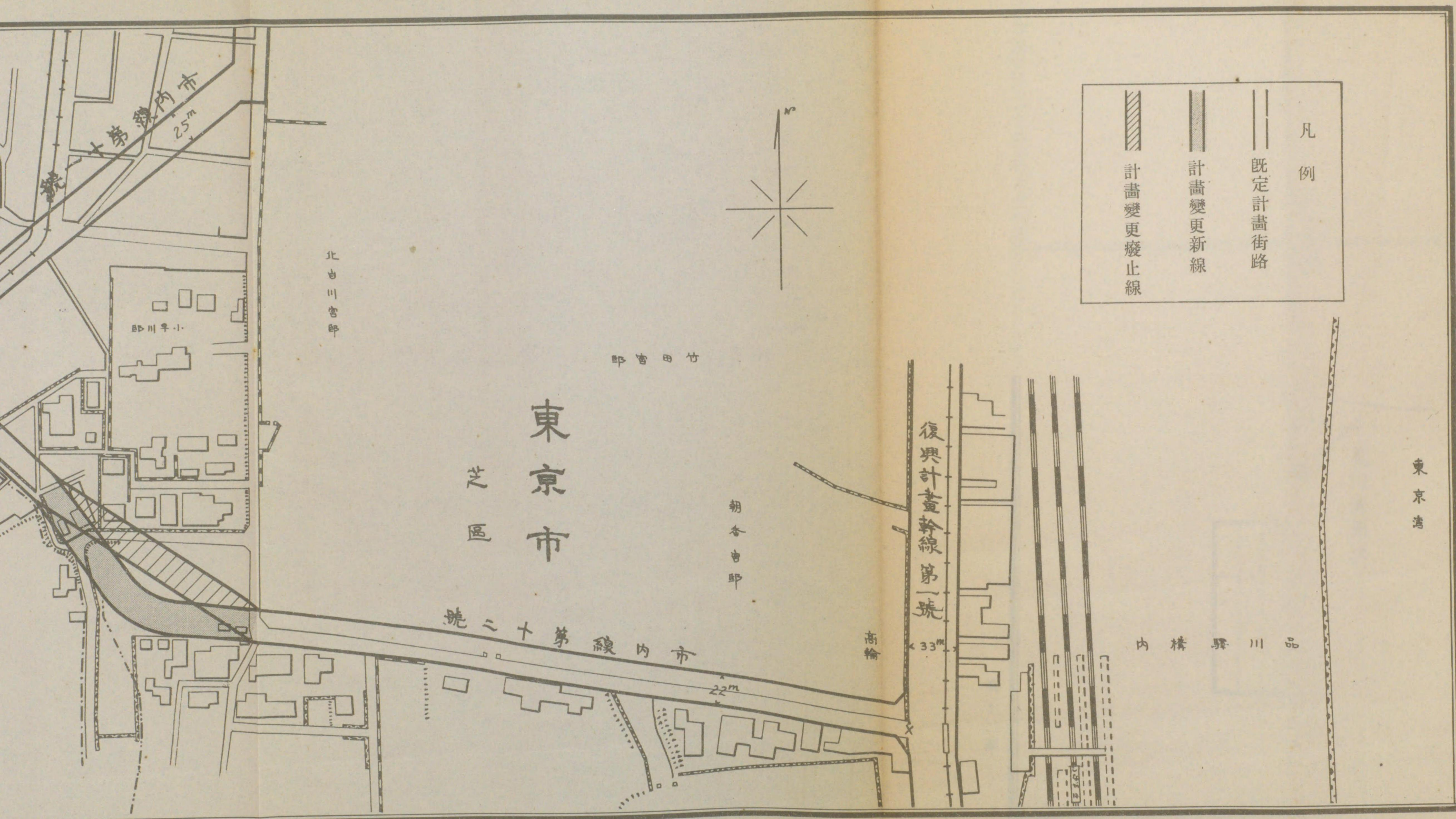

凡例
既定計畫街路
計畫變更新線
計畫變更廢止線
東京市
芝區
市內線第十一號
25m
市內線第十二號
22m
復興計畫幹線第一號
33m
北白川宮邸
竹田宮邸
朝香宮邸
高輪
品川驛構內
東京灣

第十二號路線變更圖

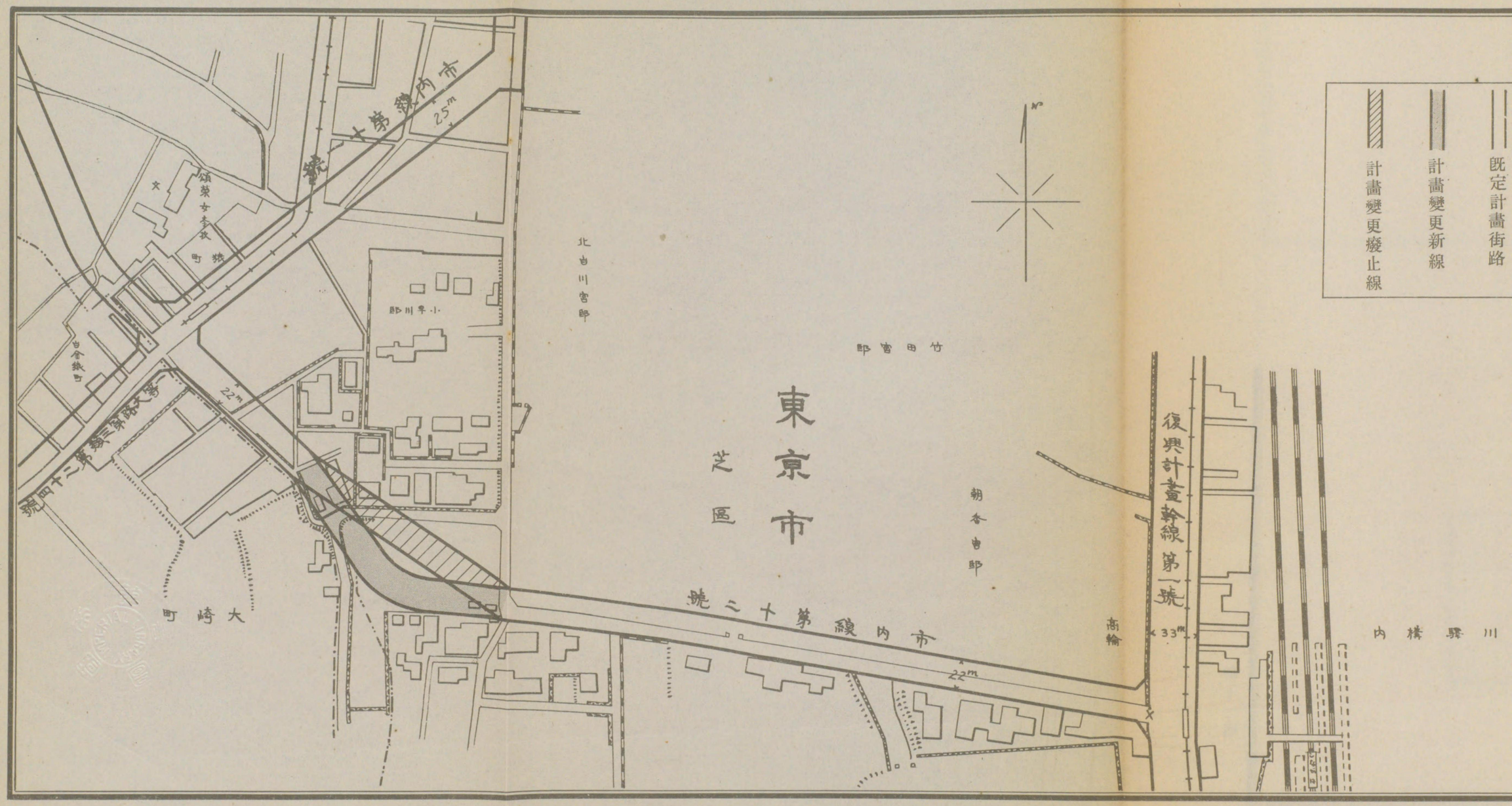

第十一圖

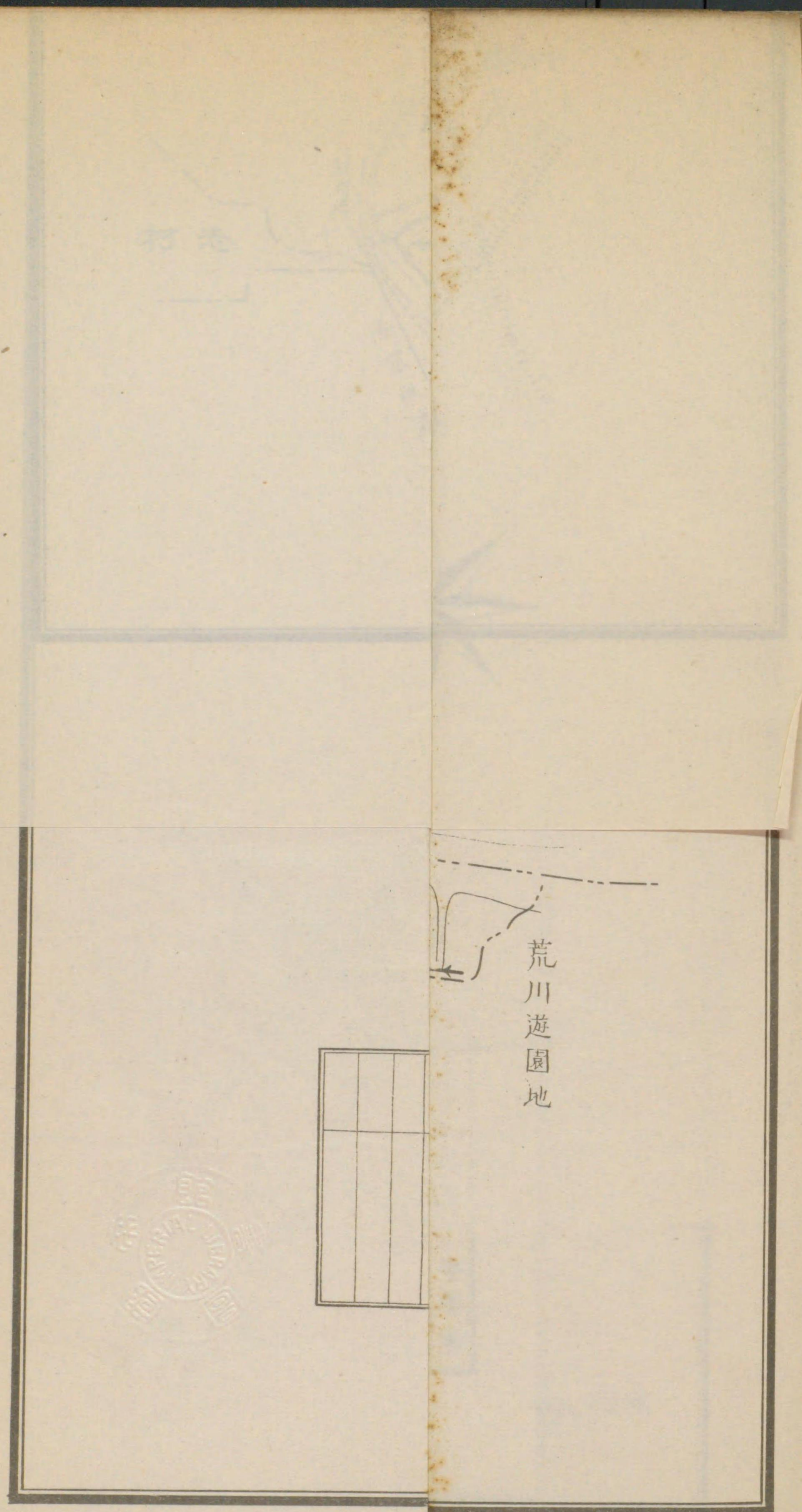

第十二圖

王子町下水道計畫平面圖

荒川
野新田渡
江北橋
豊島橋
大日本人造肥料王子工場
補62(11m)
補63(11m)
環7(25m)
補105(11m)
神谷橋
王子製紙十條工場
石神井川排水區
會社専用線
荒川排水區
貯弾場
豊島
陸軍軌道
築地橋
石神井川
鎌倉橋
板橋火薬製造所
王子分工場
溝田橋
堀ノ内
船方
荒川遊園地
尾久町
王子
上十條
東北本線
下十條
赤羽線
東京砲兵工廠十條支部
銃包製造所
火具製造所
放10(25m)
II.1.5
1.3.14
印刷局抄紙部
王子製紙分工場
飛鳥山公園
陸軍専用軌道
石神井川
王子電車
至みのわ
王子電車
至おほつか
至いけぶくろ
至うらわ
市電滝野川線
至こまごめ
滝野川町

王子町下水道計畫平面圖

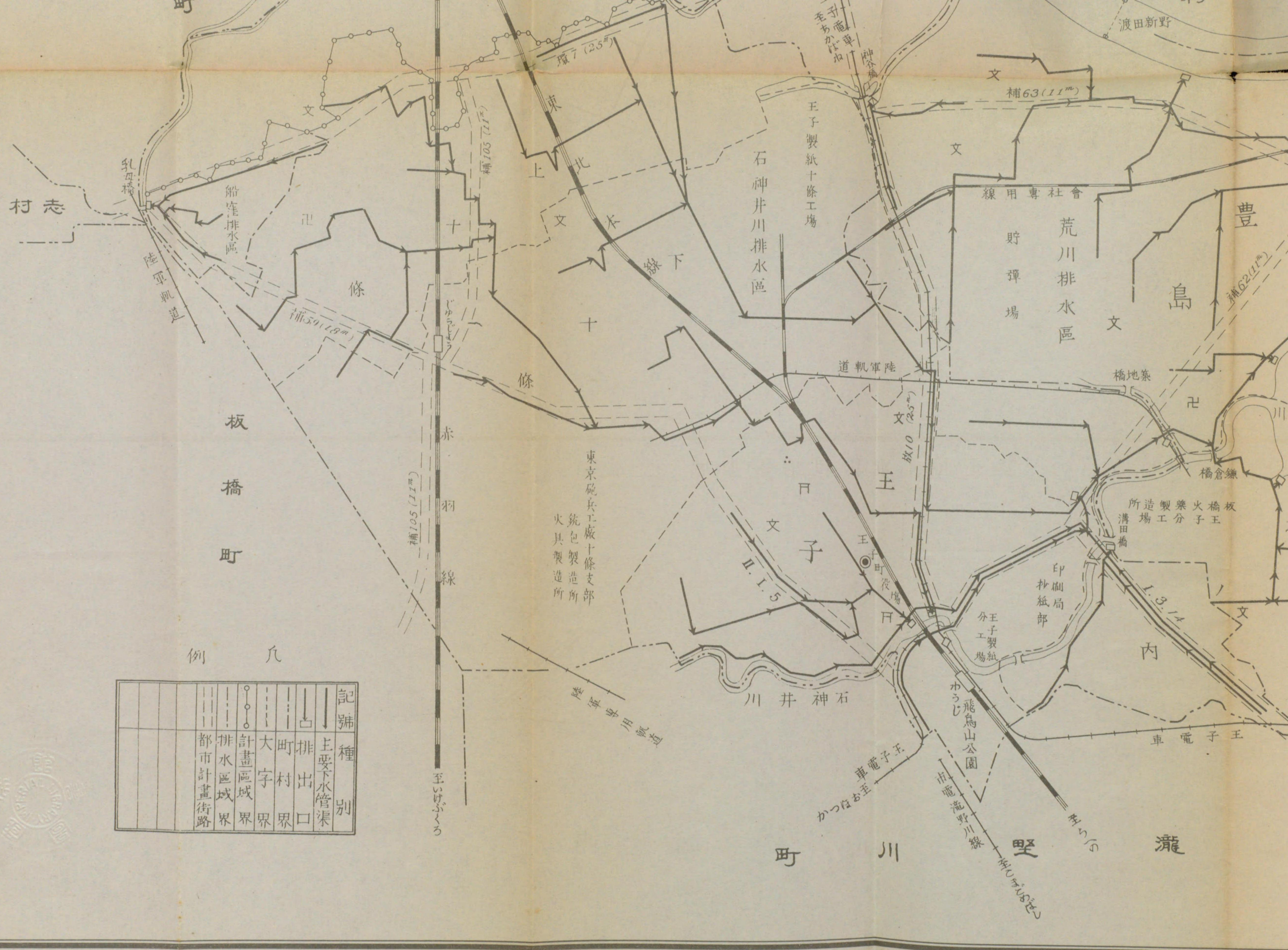

例凡

記號	種別
	主要下水管渠
	排出口
	町村界
	大字界
	計畫區域界
	排水區域界
	都市計畫街路

第十二圖

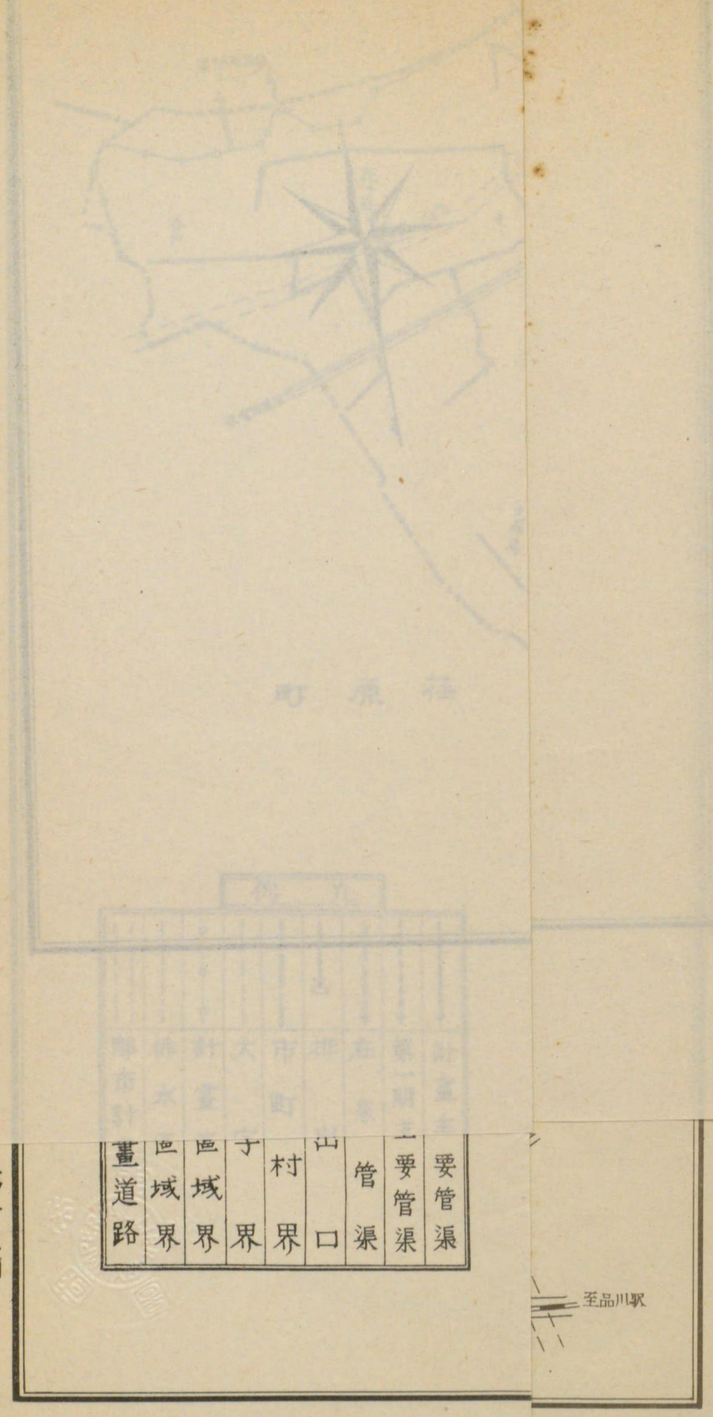

第十三圖

大崎町下水道計畫圖

澁谷町
東京市
目黒町
長者丸排水區
白金御料地
陸軍衛生材料廠
千代ヶ崎
天久保
永峯通
六軒茶屋
三田用水路
上大崎
今里
篠谷
池ノ谷川
北部排水區
逓信省電氣試驗所
池田邸
下大崎
白金猿町
池上電氣鐵道豫定線
柚ヶ崎
島津邸
道場谷
花谷
谷戸
目黒川
谷山

凡例
計畫主要管渠
第一期主要管渠
在來管渠
排出口
市町村界
大字界
計畫區域界
排水區域界
都市計畫道路
荏原町
品川町
品川町
居木橋
谷山
谷山
桐ヶ谷
花ヶ谷
谷戸
下大崎
袖ヶ崎
篠谷
目黒川南部排水區
目黒川北部排水區
山手線
池上電鉄豫定線
至品川駅

第十三圖

東京都市計畫地域案圖

第一四圖

東京灣
凡例
東京都市計畫區域境界
市郡境界
町村境界
市街地建築物法施行區域境界
舊市街地建築物法適用區域境界
河川池沼運河
道路網路線
商業地域
商業地域ニシテ道路ノ両側ニ於ケル建築線ニ接スル建築物ノ敷地ヲ指定スルモノ
住居地域
工業地域
工業地域内甲種特別地區
工業地域内乙種特別地區
未指定ノ部分
品川町
大井町
入新井町
大森町
蒲田町
羽田町
六郷町
矢口町
荏原町
川崎市
東京 杉田屋
SUGITAYA PRINTING CO.

518
101
(11付図)

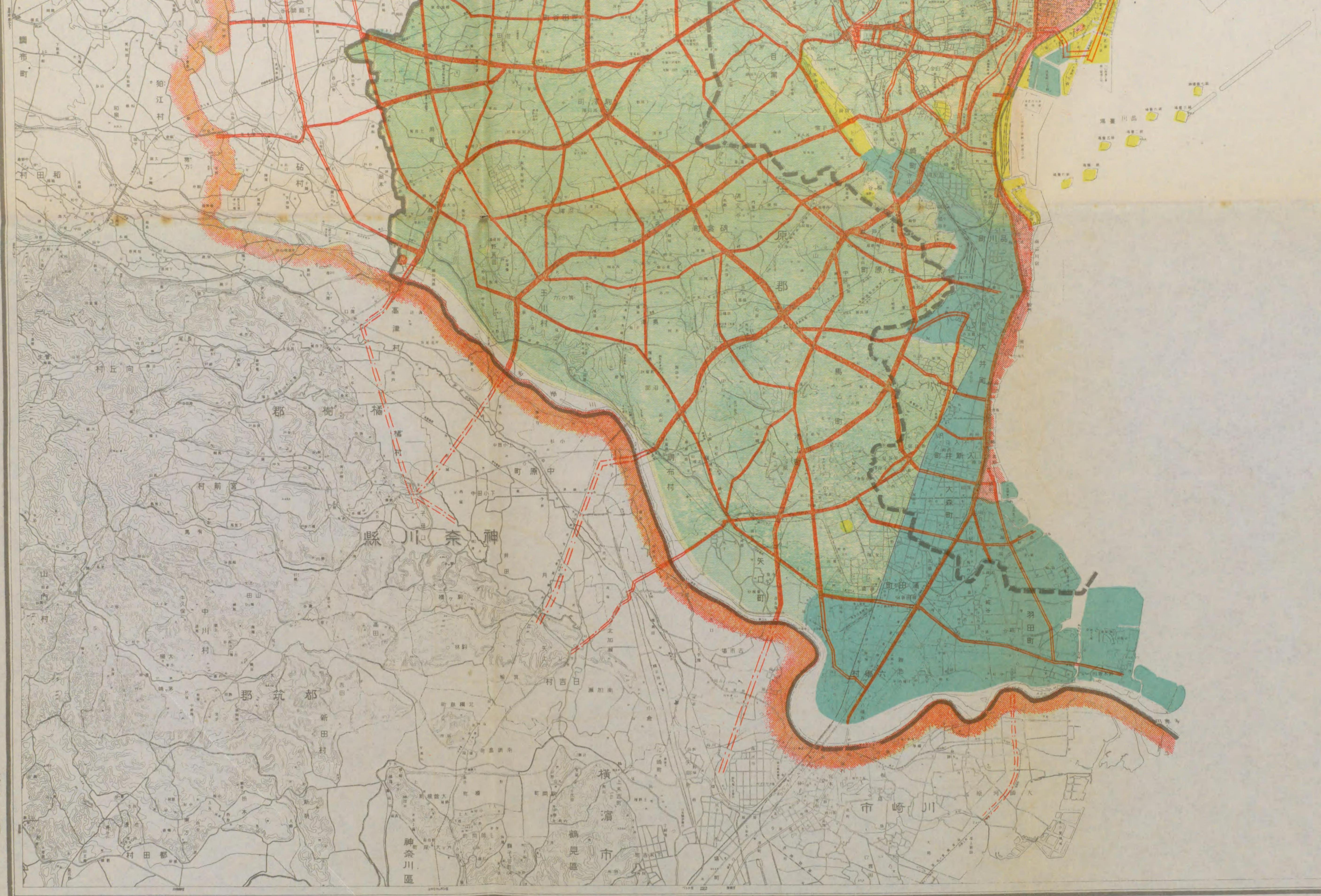
神奈川縣
橘樹郡
都筑郡
荏原郡
川崎市
横濱市
鶴見區
神奈川區
品川町
大崎町
大井町
入新井町
大森町
蒲田町
羽田町
六郷村
矢口町
調布村
玉川村
碑衾町
馬込町
中原町
高津村
向丘村
宮前村
日吉村
中川村
山内村
新田村
都田村
狛江村
砧村

第十四圖

浦安町
行徳町
瑞江村
南行徳村
葛西村
南葛飾郡

北多摩郡
豊多摩郡
東京市
保谷村
調布町
狛江村
砧村
千歳村

東京都市計畫地域案圖

南足立郡
東葛飾郡
千葉縣
北豐島郡
南葛飾郡
荒川
江戸川
新宿
渋谷
目黒
品川
大森
蒲田
世田谷
玉川
青梅
立川
八王子
浦和
大宮
川口
熊谷
高崎
前橋
宇都宮
水戸
千葉
銚子
木更津
館山
横浜
横須賀
小田原
沼津
甲府
長野
松本
上野
日光
鹿島
成田
佐倉
大多喜
勝浦
那珂湊
水戸
土浦
霞ヶ浦
利根川
荒川
多摩川
相模湾
東京湾
東京駅
皇居
上野公園
浅草
日比谷
銀座
丸の内
神田
本郷
小石川
麻布
赤坂
渋谷
目黒
品川
大森
蒲田
世田谷
玉川
青梅
立川
八王子
浦和
大宮
川口
熊谷
高崎
前橋
宇都宮
水戸
千葉
銚子
木更津
館山
横浜
横須賀
小田原
沼津
甲府
長野
松本
上野
日光
鹿島
成田
佐倉
大多喜
勝浦
那珂湊
水戸
土浦
霞ヶ浦
利根川
荒川
多摩川
相模湾
東京湾
東京駅
皇居
上野公園
浅草
日比谷
銀座
丸の内
神田
本郷
小石川
麻布
赤坂

帝國圖書館藏

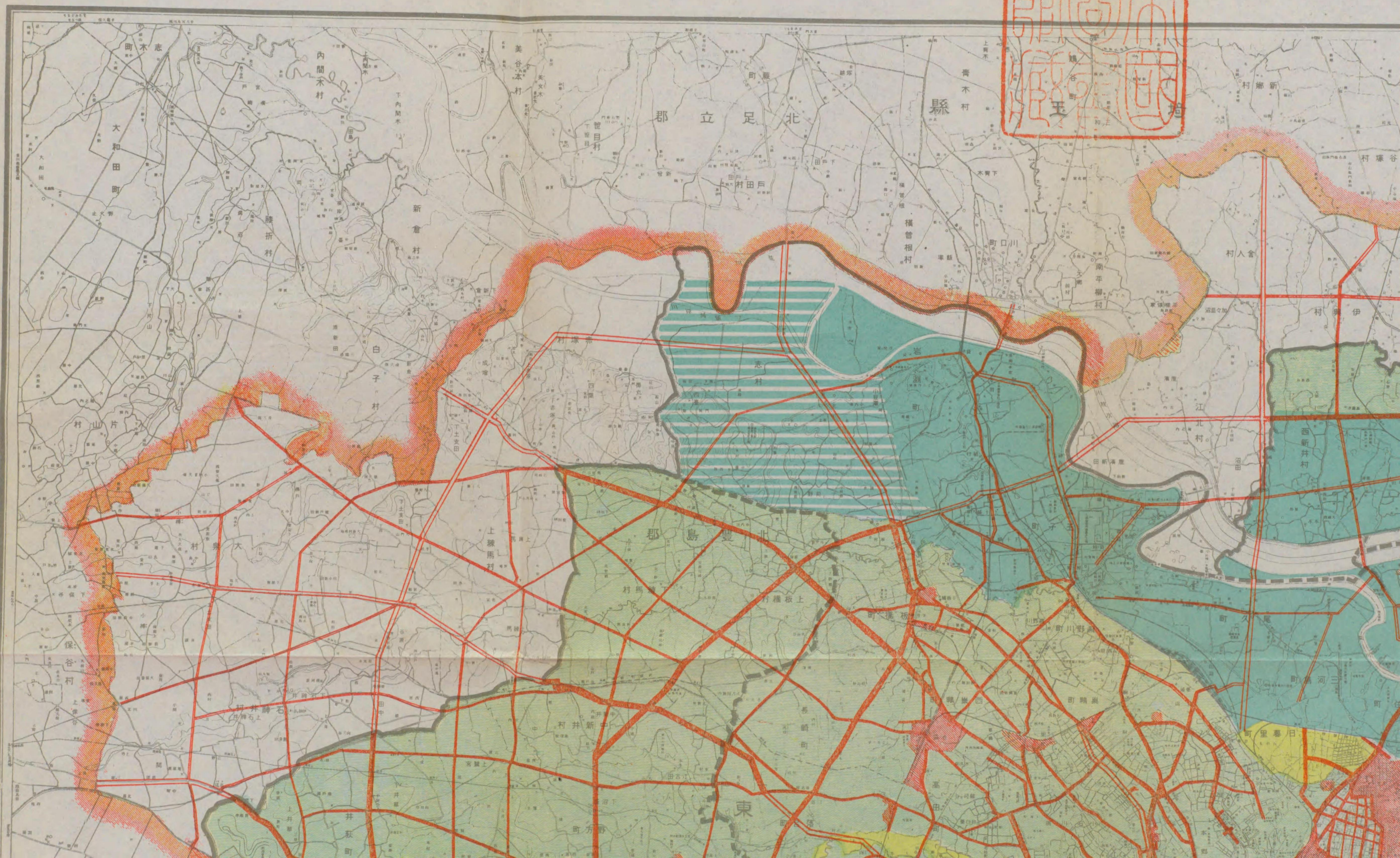

埼玉縣
北足立郡
北豐島郡
東
志木町
大和田町
内間木村
美谷本村
新倉村
膝折村
白子村
片山村
大泉村
保谷村
上練馬村
石神井村
中新井村
上板橋村
戸田村
川口町
青木村
横曽根村
南平柳村
舍人村
伊興村
江北村
西新井村
志村
岩淵町
王子町
尾久町
三河島町
日暮里町

横濱都市計畫地案圖

第一五圖

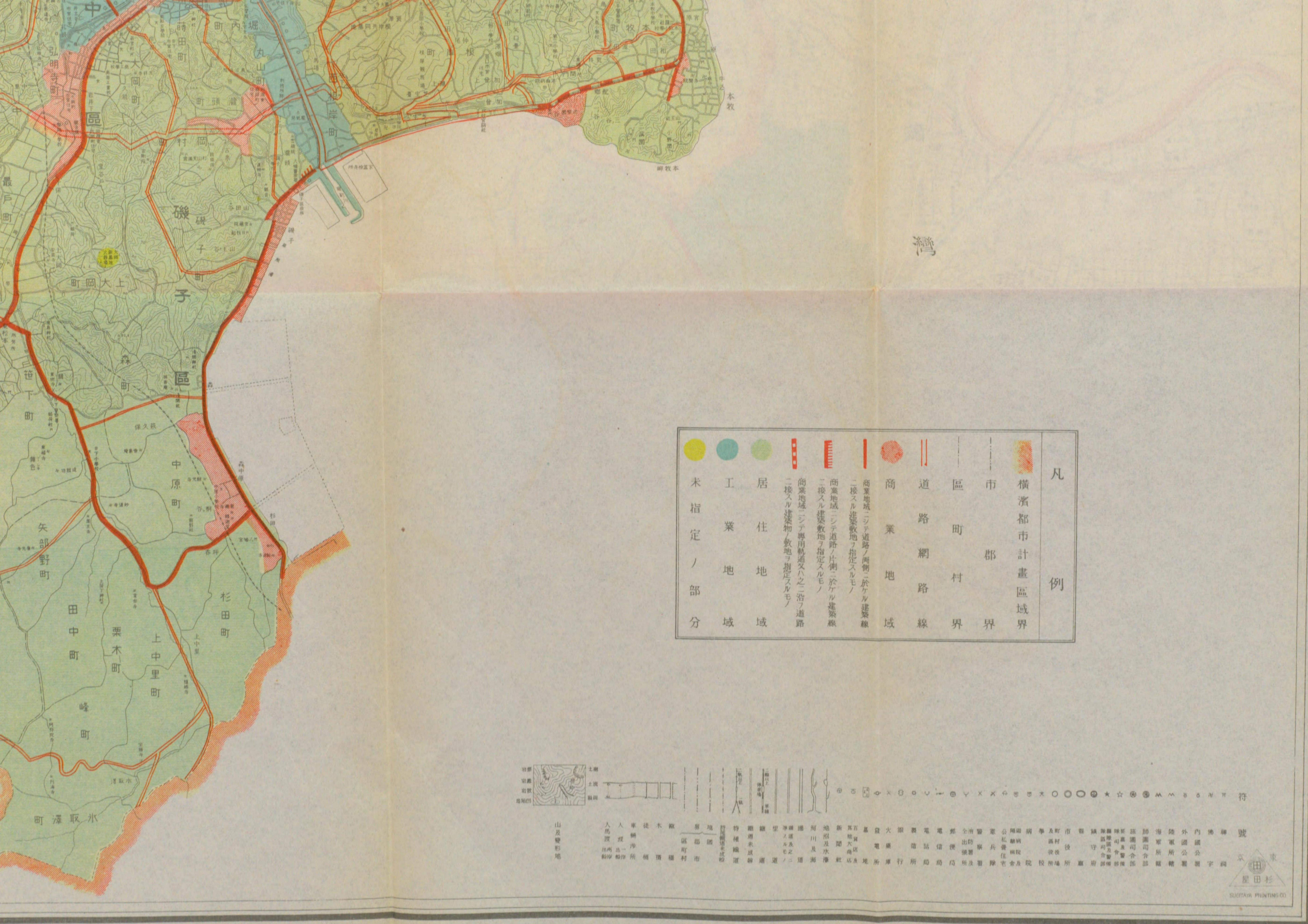
磯子區
灣
本牧
岡村町
上大岡町
中原町
矢部野町
田中町
栗木町
上中里町
峰町
杉田町
氷取澤町
笹下町
凡例
横濱都市計畫區域界
市郡界
區町村界
道路網路線
商業地域
商業地域ニシテ道路ノ兩側ニ於ケル建築線
商業地域ニシテ道路ノ片側ニ於ケル建築線ニ接スル建築敷地ヲ指定スルモノ
商業地域ニシテ專用軌道又ハ之ニ沿フ道路ニ接スル建築物ノ敷地ヲ指定スルモノ
居住地域
工業地域
未指定ノ部分
SUGITAYA PRINTING CO.

518
101 (11付図)

磯子區
鎌倉郡
中川村
戸塚町
永野村
豊田村
本郷村
大久保町
最戸町
別所町
上大岡町
笹下町
中原町
矢部野町
日野町
田中町
栗木町
上中里町
峰町
杉田町
氷取澤町
森町
磯子町
岸町
未指定ノ部分
工業地域

第十五圖

東
京
灣
横濱港
市
中
區
磯
子
區
凡

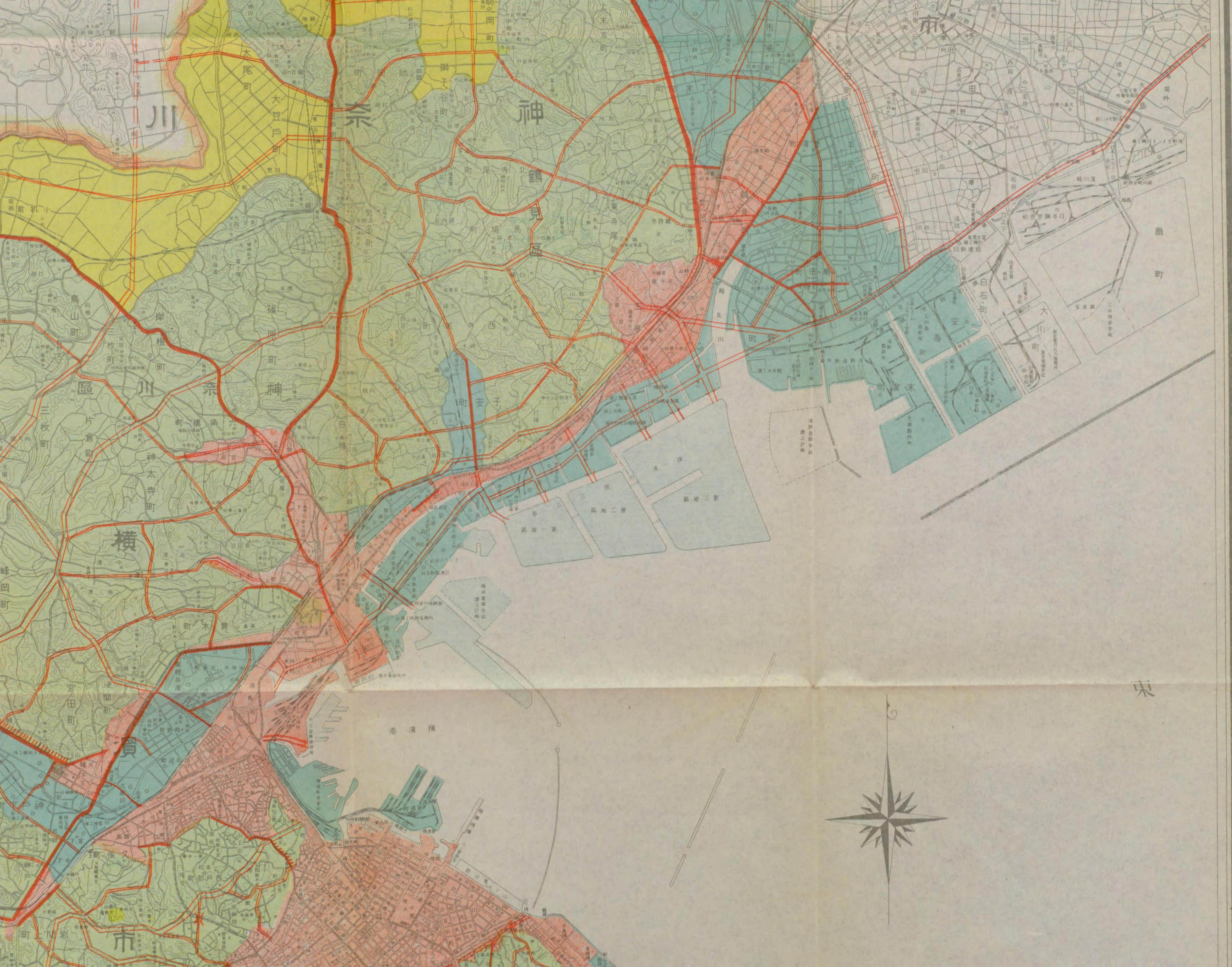
神奈川
鶴見區
神奈川區
横濱
横濱港
安善町
大川町
白石町
末廣町
子安町
東

横濱
東京府
荏原郡
大森町
蒲田町
六郷町
矢口町
川崎市
神奈川
大曾根町
大豆戸町

横濱都市計畫地域案圖

神田區猿樂町二丁目正圖

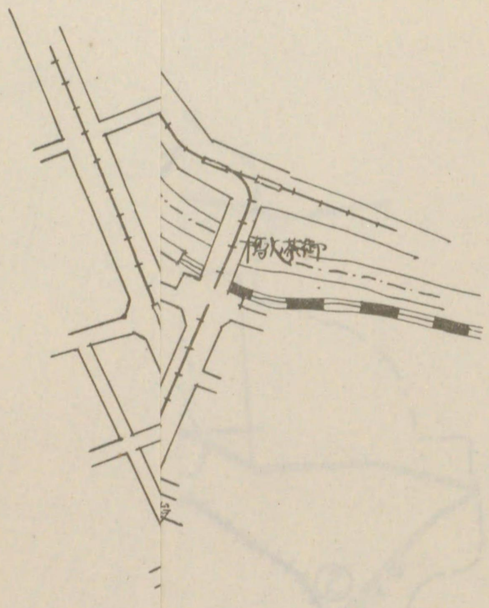

商 商業地域ニ變更箇所

第十六圖

神田區猿樂町二丁目ノ全部及同三丁目ノ一部住居地域ヲ商業地域ニ變更修正圖

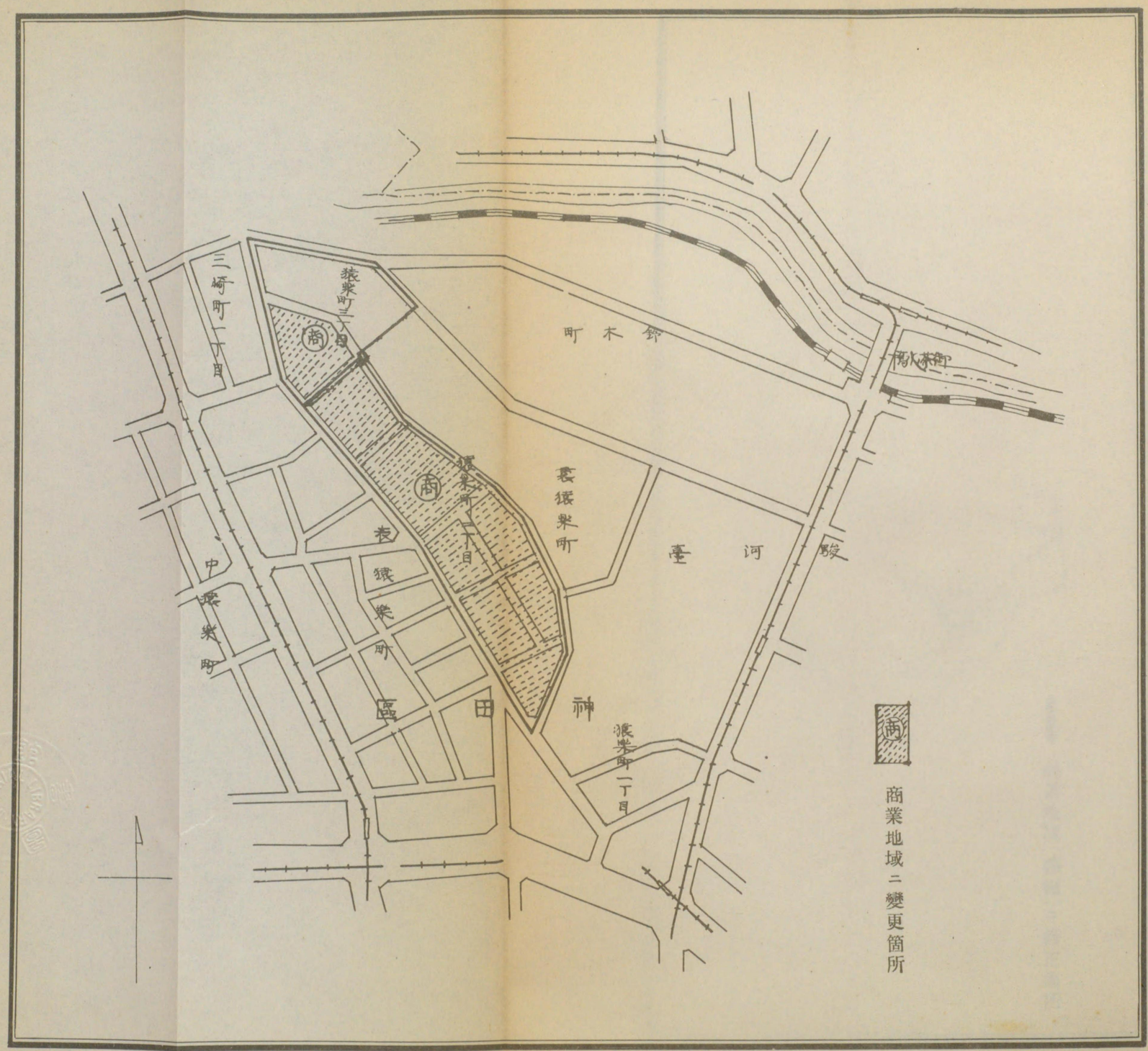

第十六圖

第十七圖

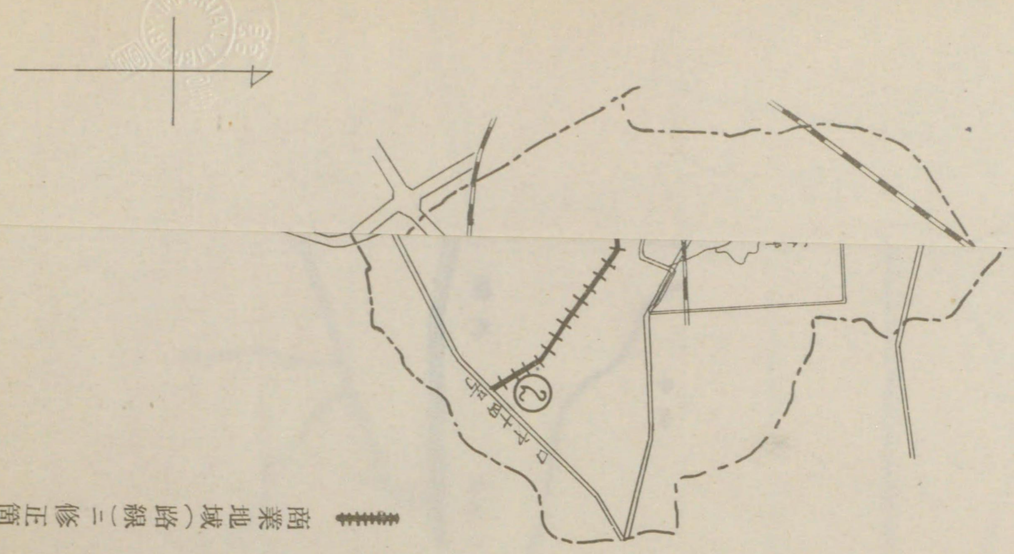

荏原郡内住居地域中商業地域ニ變更修正圖

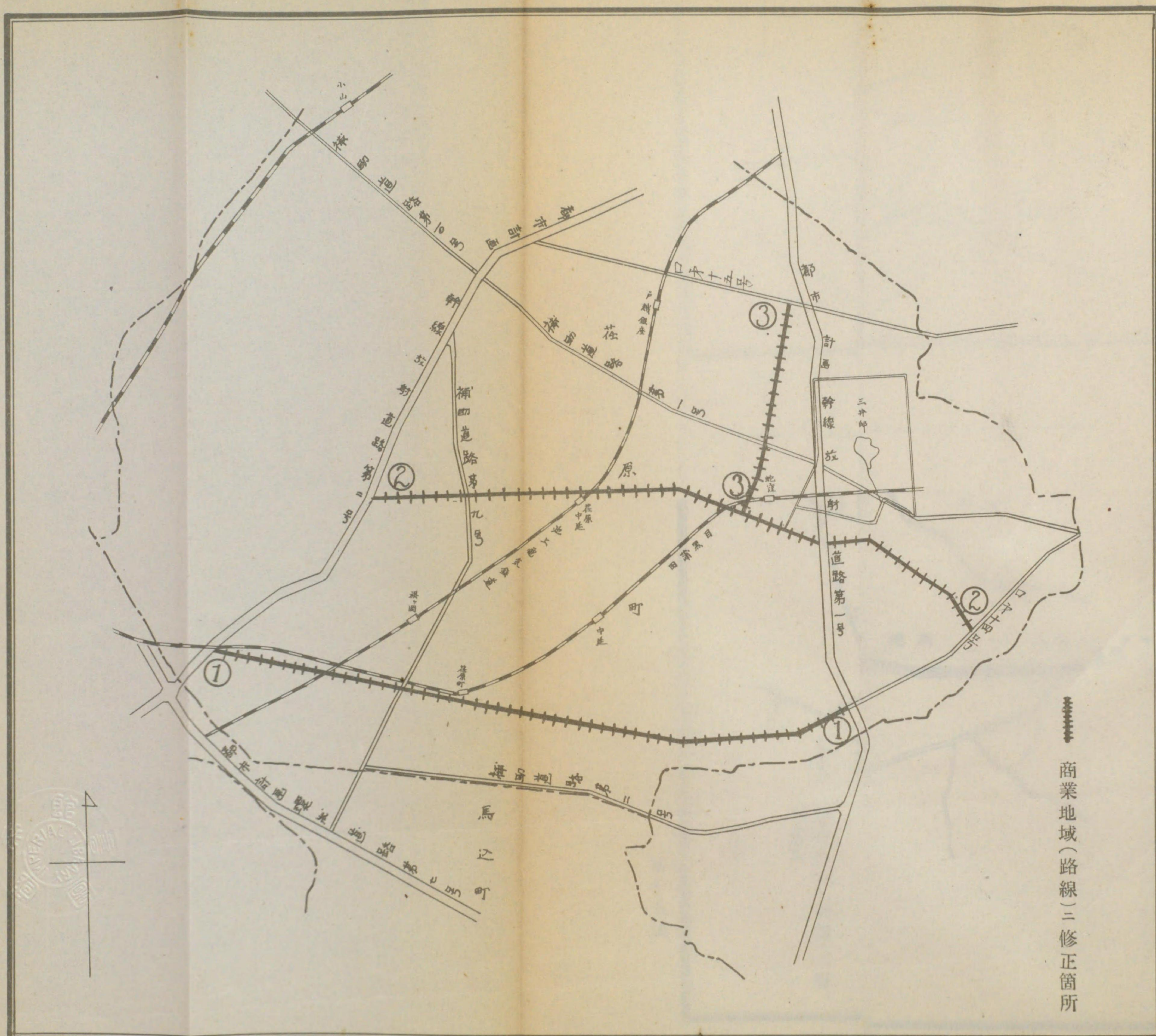

商業地域（路線）ニ修正箇所

第十七圖

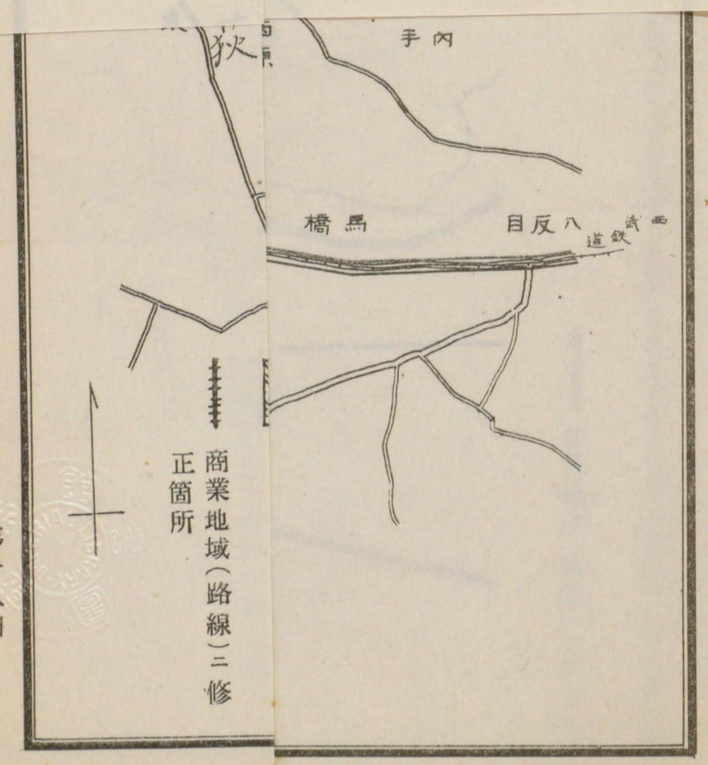

商業地域(路線)ニ修正箇所

第十八圖

豐多摩郡内住居地域中商業地域ニ變更修正圖

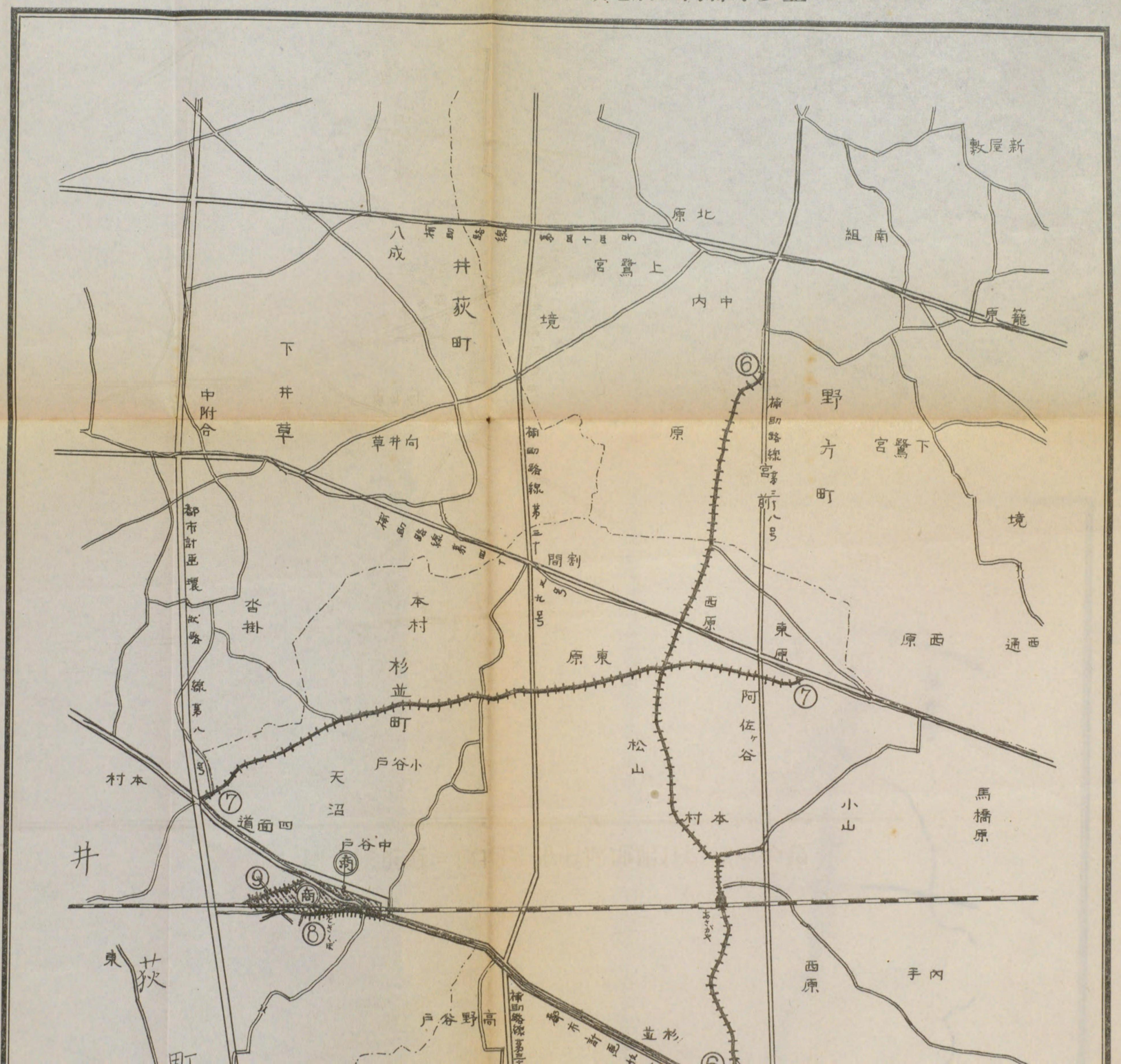

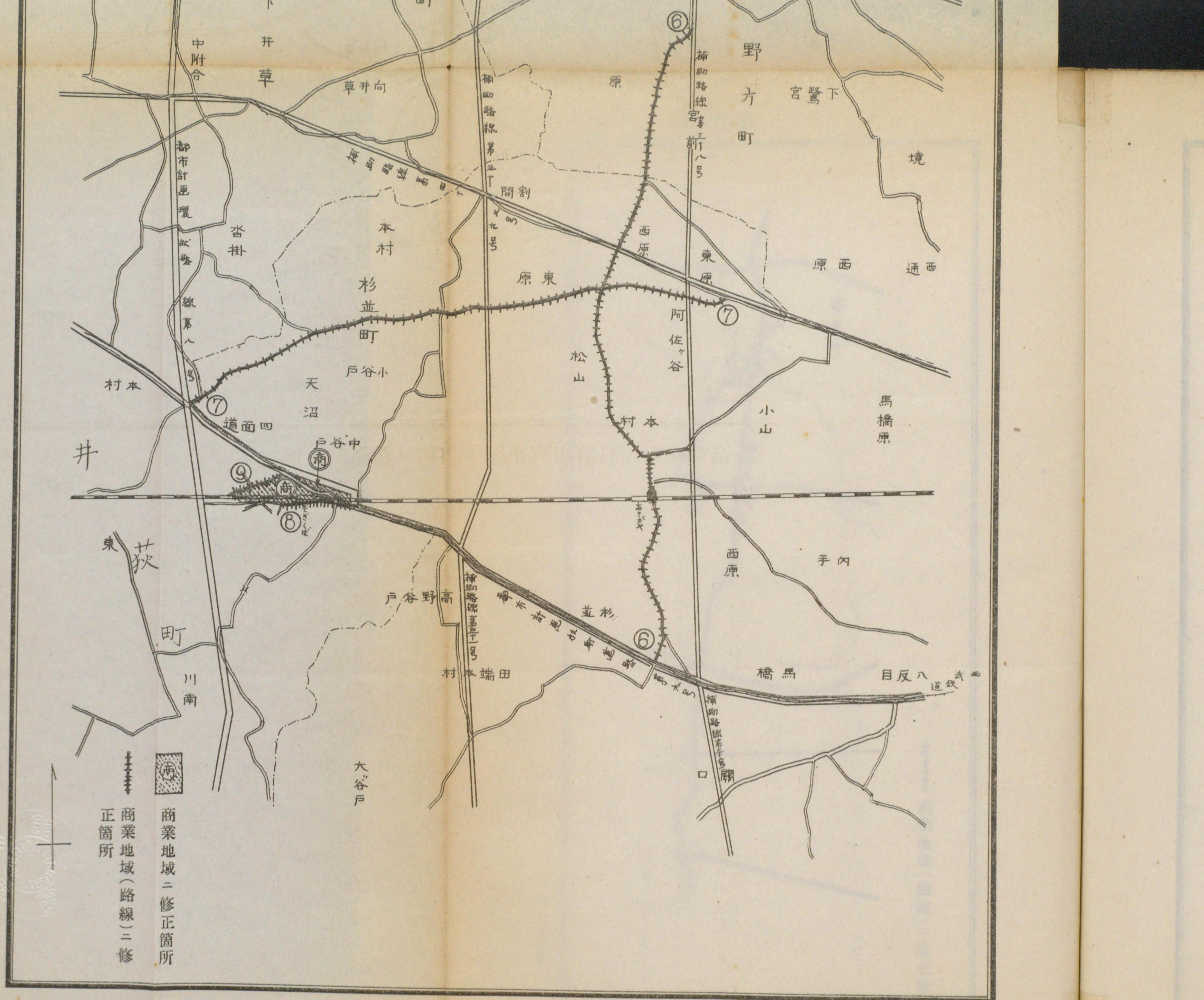
井草
中附合
向井草
野方町
下鷺宮
原
境
西通
西原
東原
割間
本村
杏掛
杉並町
阿佐ヶ谷
松山
小谷戸
天沼
本村
四面道
中谷戸
井荻町
東
小山
馬橋原
内手
西原
高野谷戸
杉並
田端本村
馬橋
八反目
西武鐵道
川南
大ヶ谷戸
口
商業地域ニ修正箇所
商業地域（路線）ニ修正箇所

第十八圖

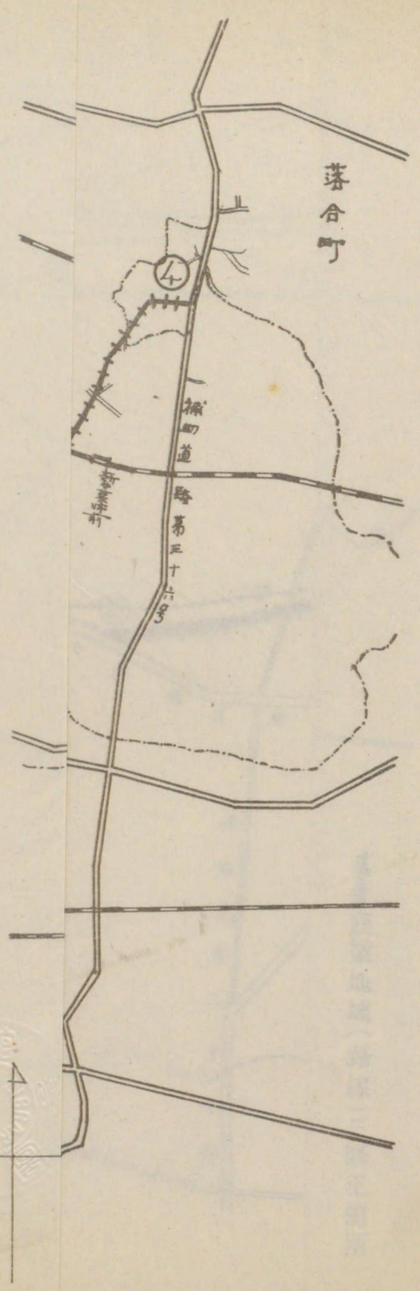

第十九圖

豐多摩郡內住居地域中商業地域ニ變更修正圖

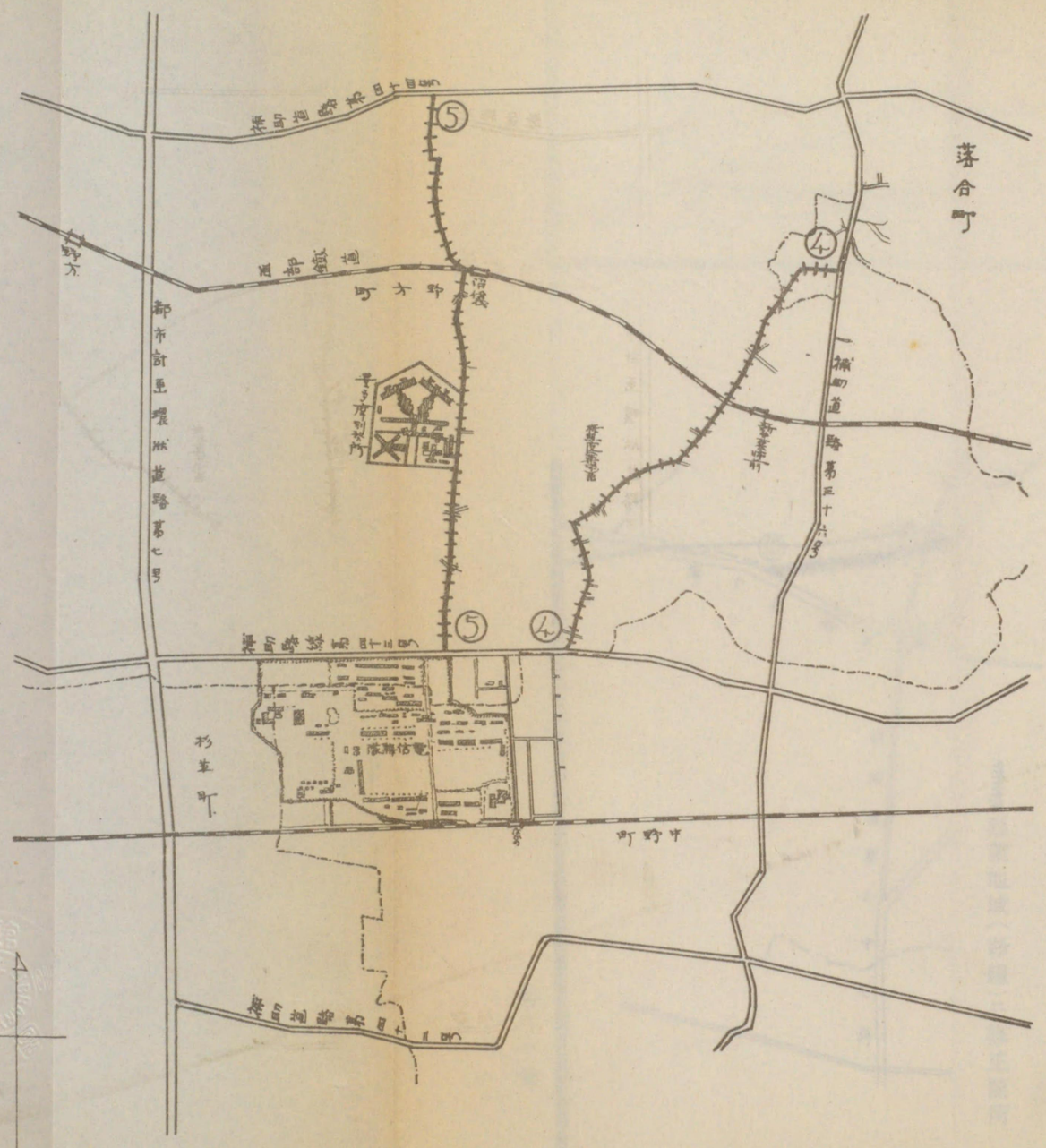

商業地域（路線）ニ修正箇所

第十九圖

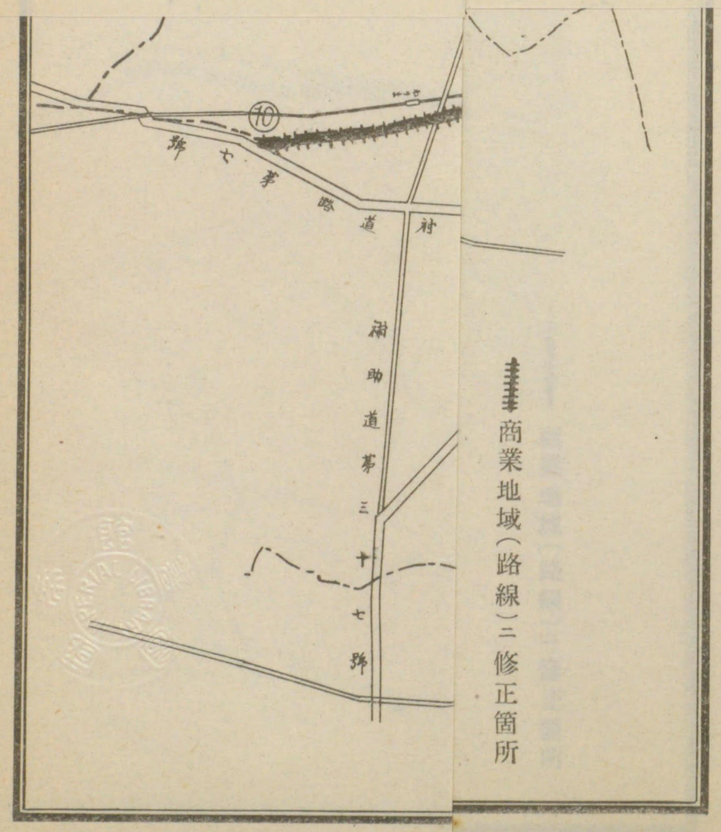

商業地域（路線）ニ修正箇所

第二十圖

北豐島郡内住居地域中商業地域ニ變更修正圖

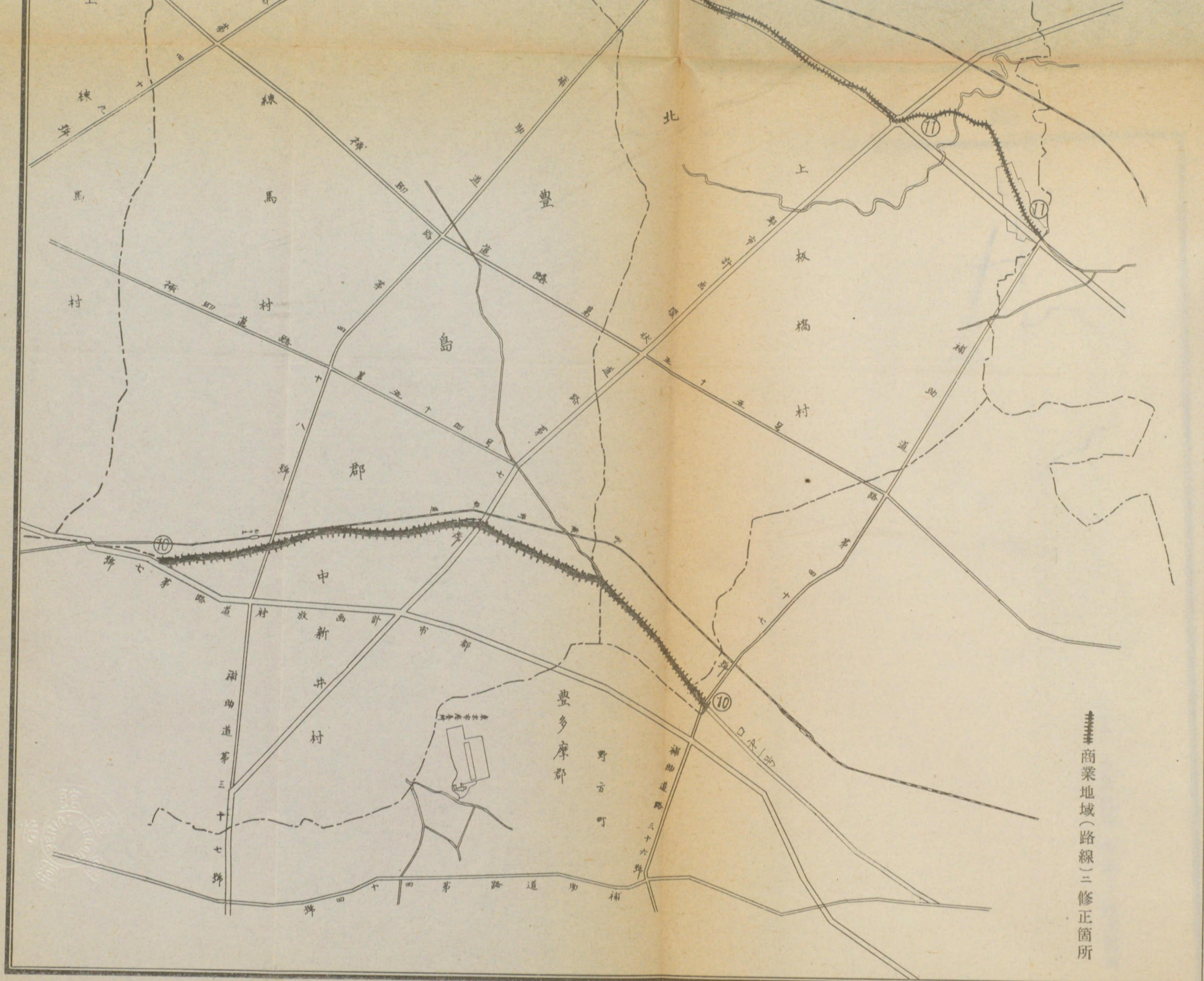

第二十圖

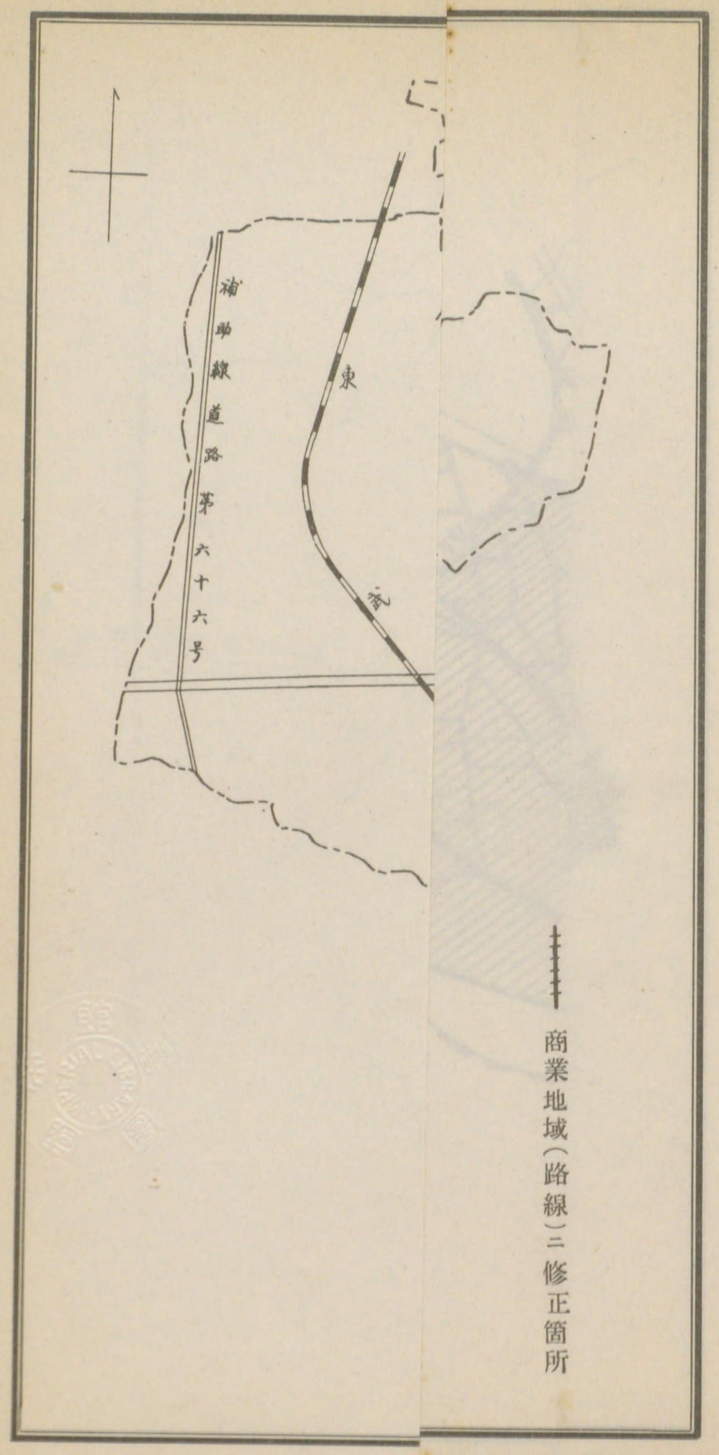

第二十一圖

南足立郡梅島町ニ屬スル陸羽街道(住居地域)ヲ商業地域ニ變更修正圖

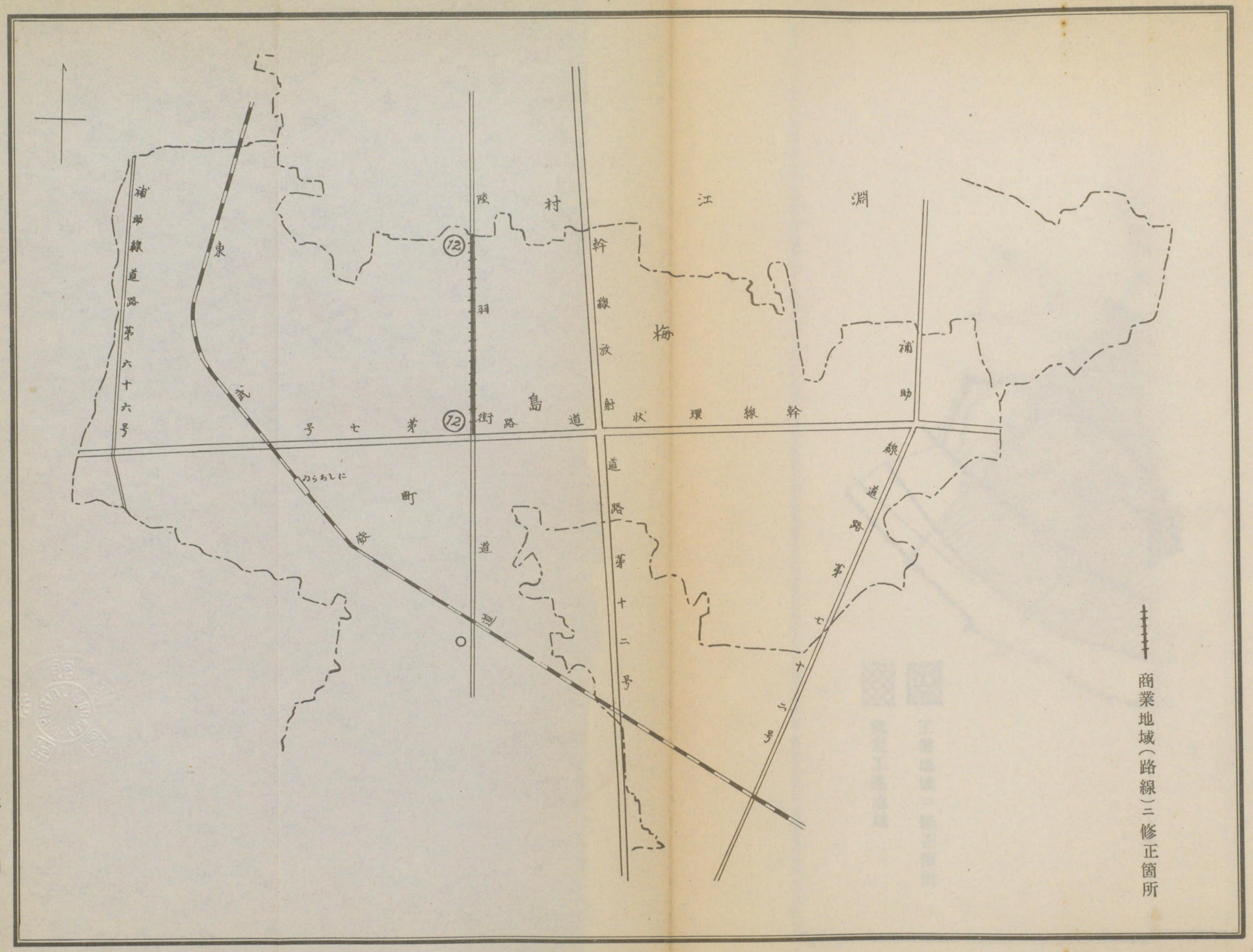

第二十一圖

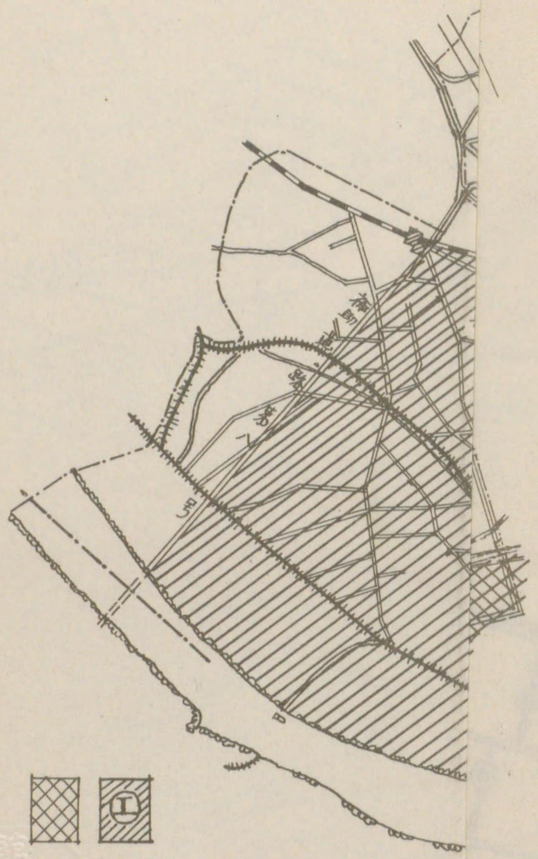

工業地域ニ修正箇所

概定工業地域

第二十二圖

茌原郡矢口町ノ一部住居地域及商業地域ヲ工業地域ニ變更修正圖

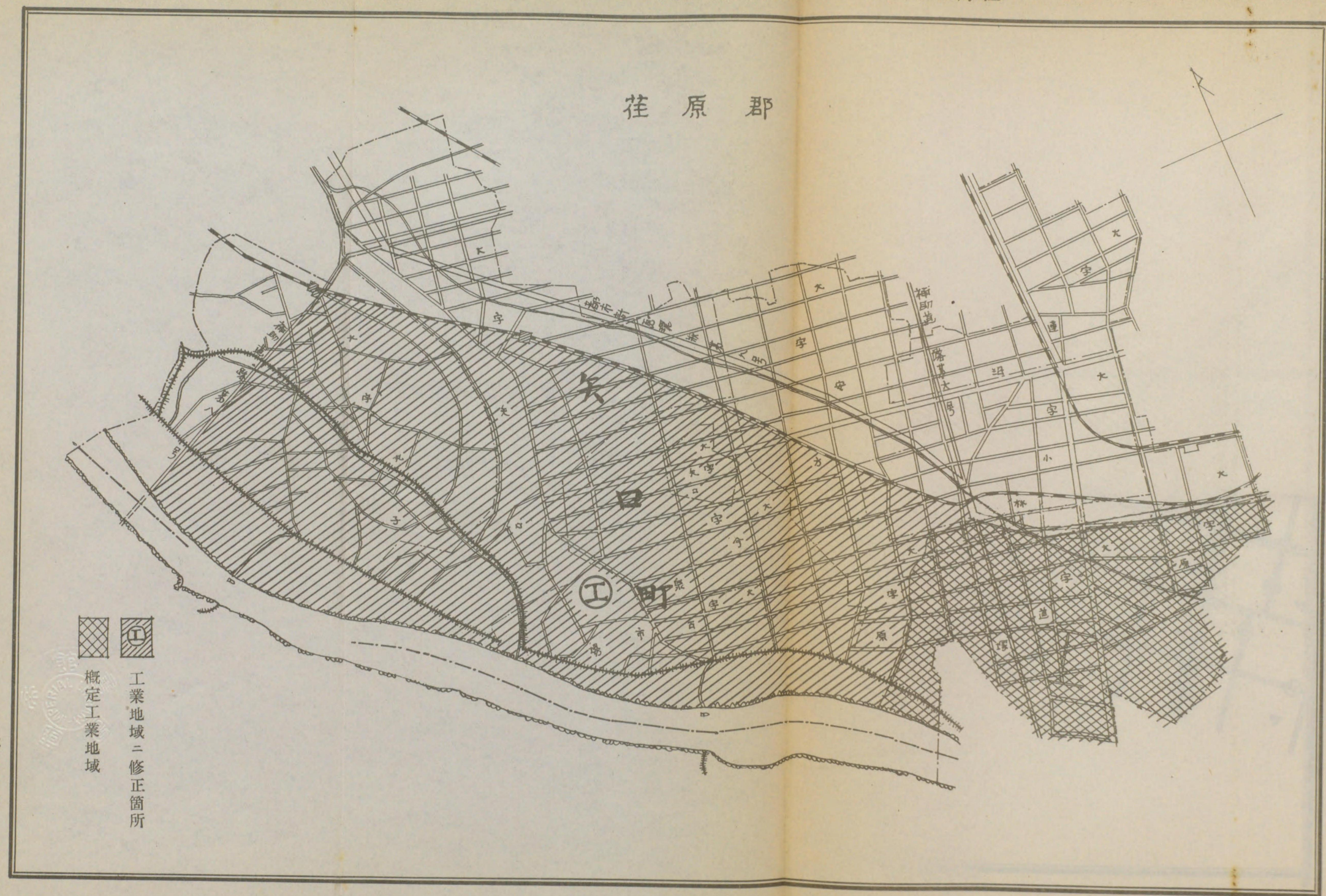

第二十二圖

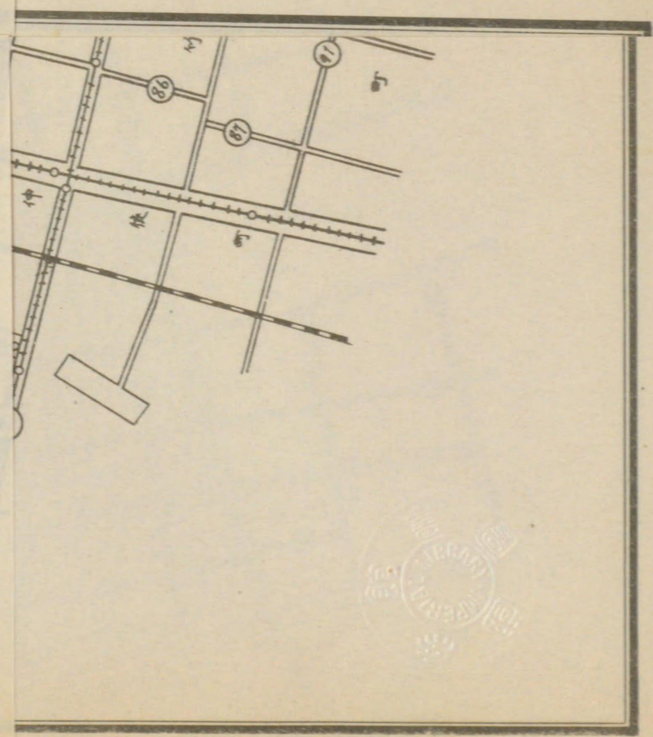

第二十二圖

下谷區入谷町 坂本町及淺草區田島町 松葉町附近住居地域ヲ商業地域ニ變更修正圖

淺草公園
上野驛
言問橋
吾妻橋
駒形橋
厩橋
商
商業地域ニ變更箇所

下谷區入谷町 坂本町及町淺草區田島町 松葉町附近居住地域ヲ商業地域ニ變更修正圖

第二十三圖

商業地域ニ變更箇所

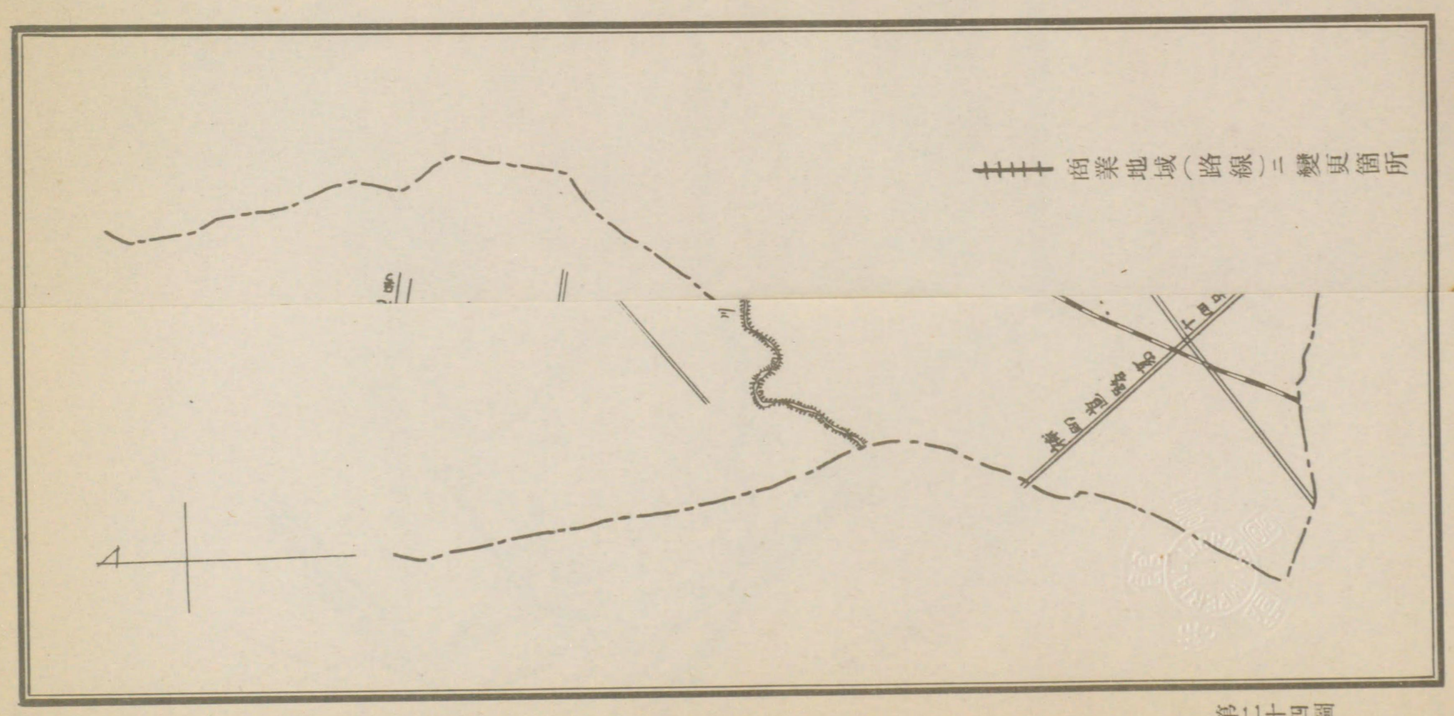

第二十四圖

豐多摩郡澁谷町内荏原郡目黑町内住居地域中商業地域ニ變更修正圖

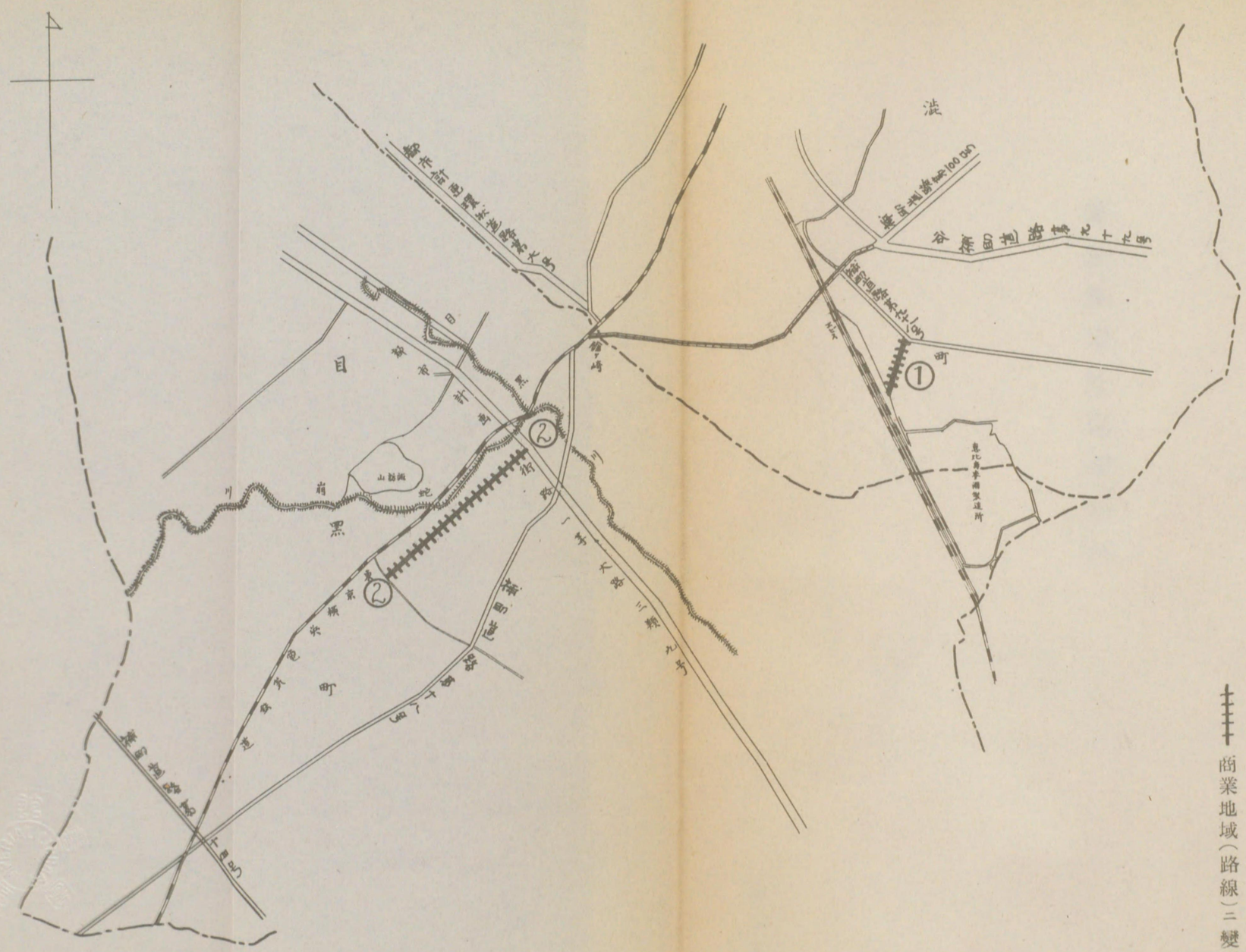

第二十四圖

東京都市計畫地域圖

第二五圖



例凡

- 東京都市計畫區域境界
- 市郡境界
- 町村境界
- 市街地建築物法施行區域境界
- 舊市街地建築物法適用區域境界
- 河川池沼運河
- 道路網路線
- 商業地域
- 商業地域ニシテ道路ノ両側ニ於ケル建築線ニ接スル建築物ノ敷地ヲ指定スルモノ
- 住居地域
- 工業地域
- 工業地域内甲種特別地區
- 工業地域内乙種特別地區
- 未指定ノ部分

東京 杉田屋
SUGITAYA PRINTING CO.

518
101

(11付図)

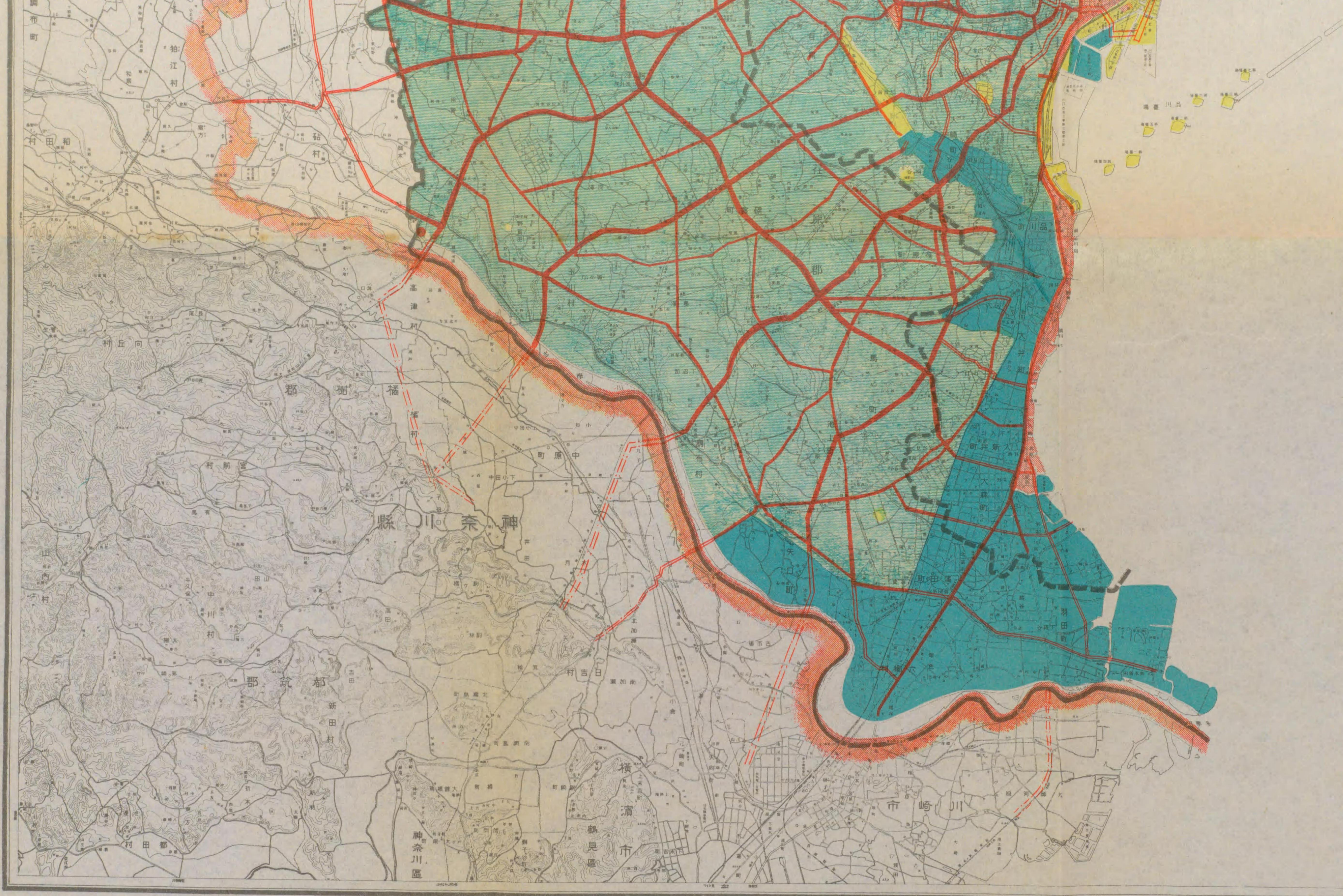

神奈川縣
川崎市
橫濱市
鶴見區
神奈川區
都筑郡
橘樹郡
荏原郡
中原町
日吉村
新田村
中川村
宮前村
向丘村
高津村
狛江村
羽田町

第二十五圖

東京市
北多摩郡
荏原郡

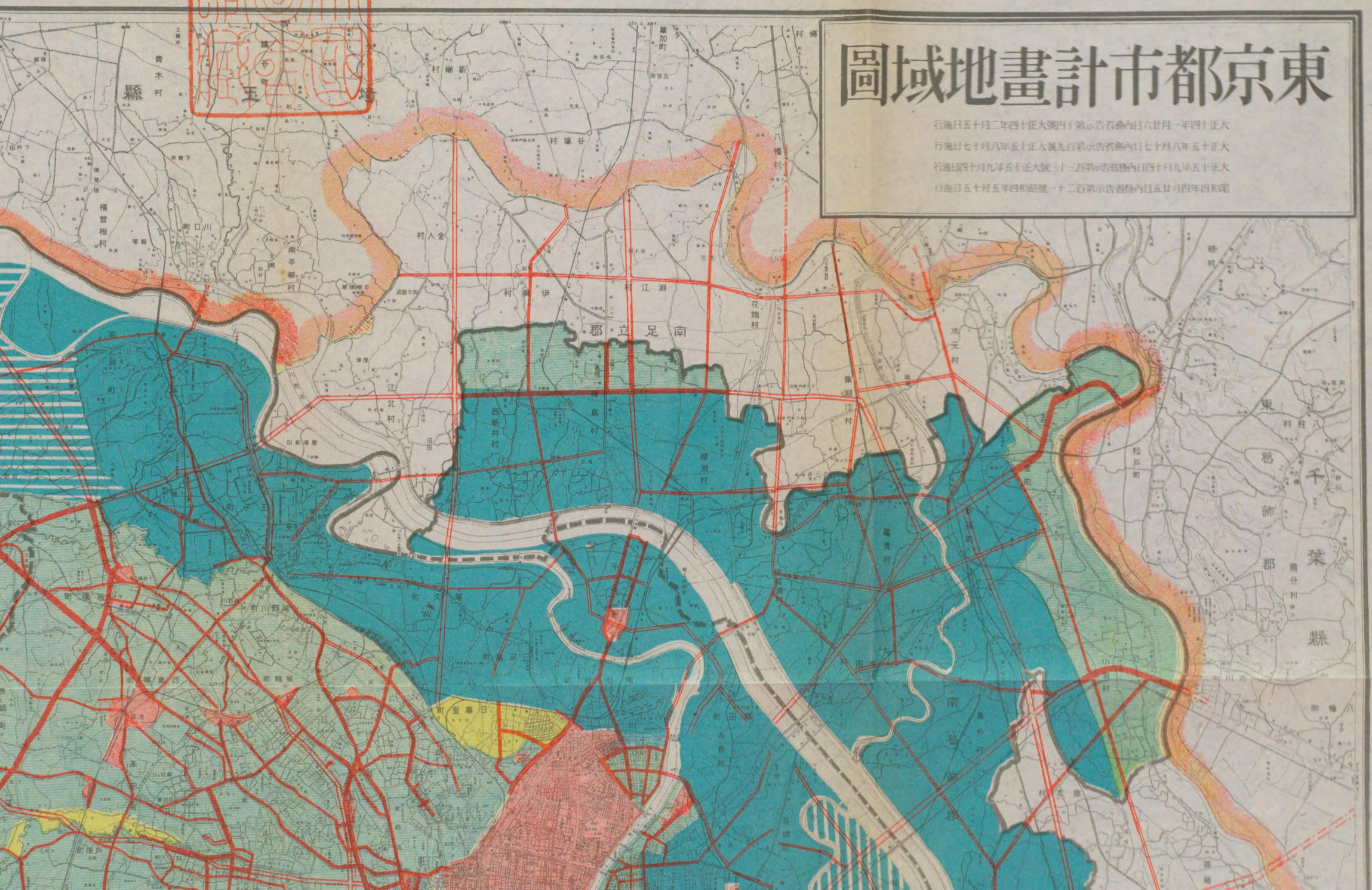
東京都市計畫地域圖
大正十四年一月廿六日內務省告示第四十號大正十四年二月十五日施行
大正十五年八月十七日內務省告示第九百號大正十五年八月廿七日施行
大正十五年九月十四日內務省告示第三百號大正十五年九月廿九日施行
昭和四年四月廿五日內務省告示第百二十一號昭和四年五月十五日施行
南足立郡
東京市
千葉郡
千葉縣
埼玉縣
青木村
川口町
南平柳村
金人村
伊勢村
江淵村
新郷村
谷塚村
八幡村
花畑村
水元村
東淵江村
鳥村
西新井村
綾瀬村
亀青村
南綾瀬村
松戸町
東村
八柱村
鎌倉町
蕨町
戸塚町
日暮里町
寺島町
田端町
久尾町
川野辺町
橋場町
千住町
河原町
玉川村
横曽根村
上青木村
田新溝村
沼田村
北村
江北村
西新井村
綾瀬村
亀青村
南綾瀬村
東村
八柱村
松戸町
鎌倉町
蕨町
戸塚町
日暮里町
寺島町
田端町
久尾町
川野辺町
橋場町
千住町
河原町
玉川村
横曽根村
上青木村
田新溝村
沼田村
北村
江北村

帝國圖書館藏

帝國圖書館藏

埼玉縣
北足立郡
北豊島郡
東
新倉村
白子村
大和田町
膝折村
片山村
保谷村
大泉村
上練馬村
石神井村
中新井村
練馬村
上板橋村
赤塚村
戸田村
笹目村
美谷本村
内間木村
横曽根村
川口町
南平柳村
青木村
伊興村
舎人村
江北村
西新井村
長崎町
井荻町
野方町
武蔵野村

鶴見區市場町ノ一部商業地域

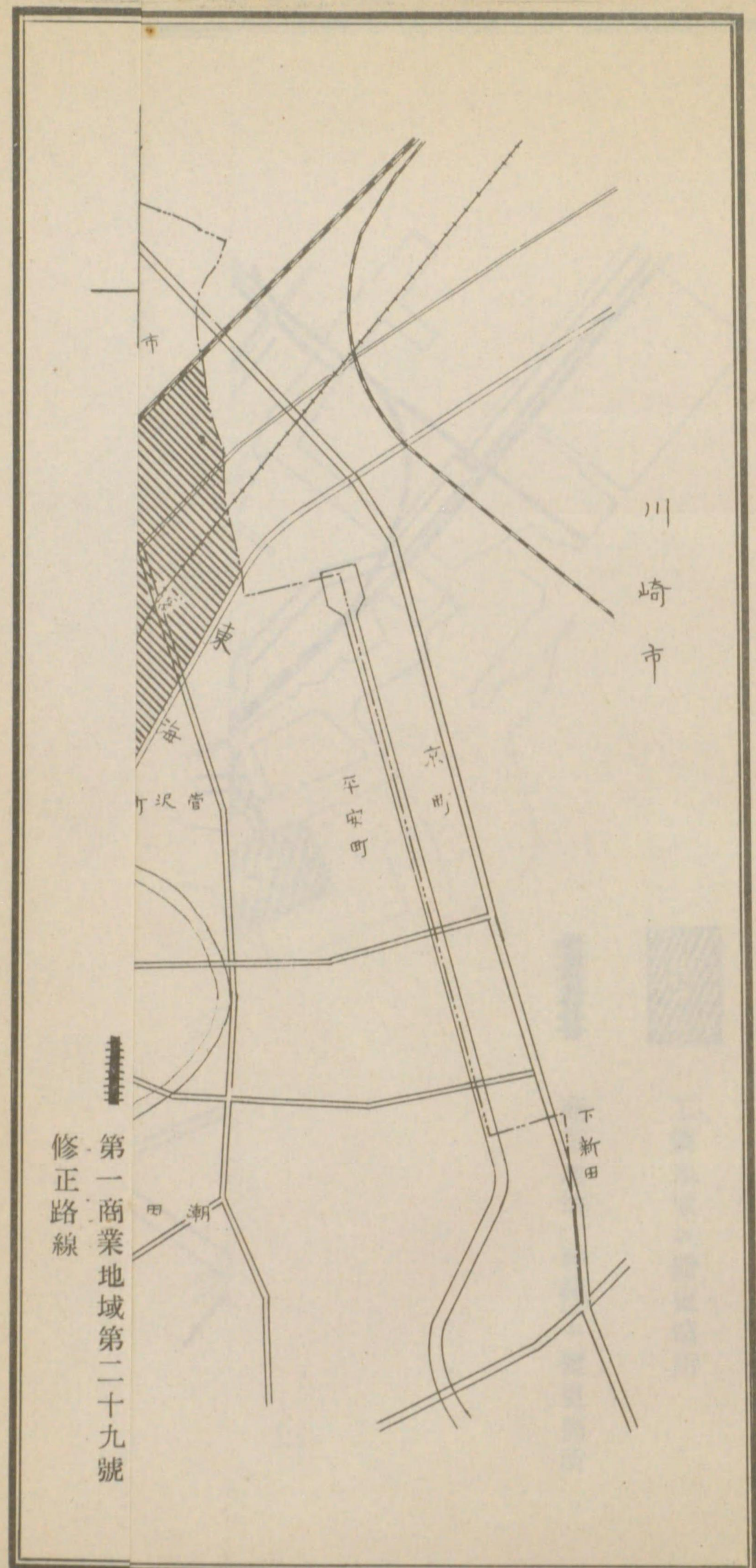

第二十六圖

鶴見區市場町 菅澤町 鶴見町 下末吉町
一ノ部商業地域ヲ工業地域ニ變更修正圖

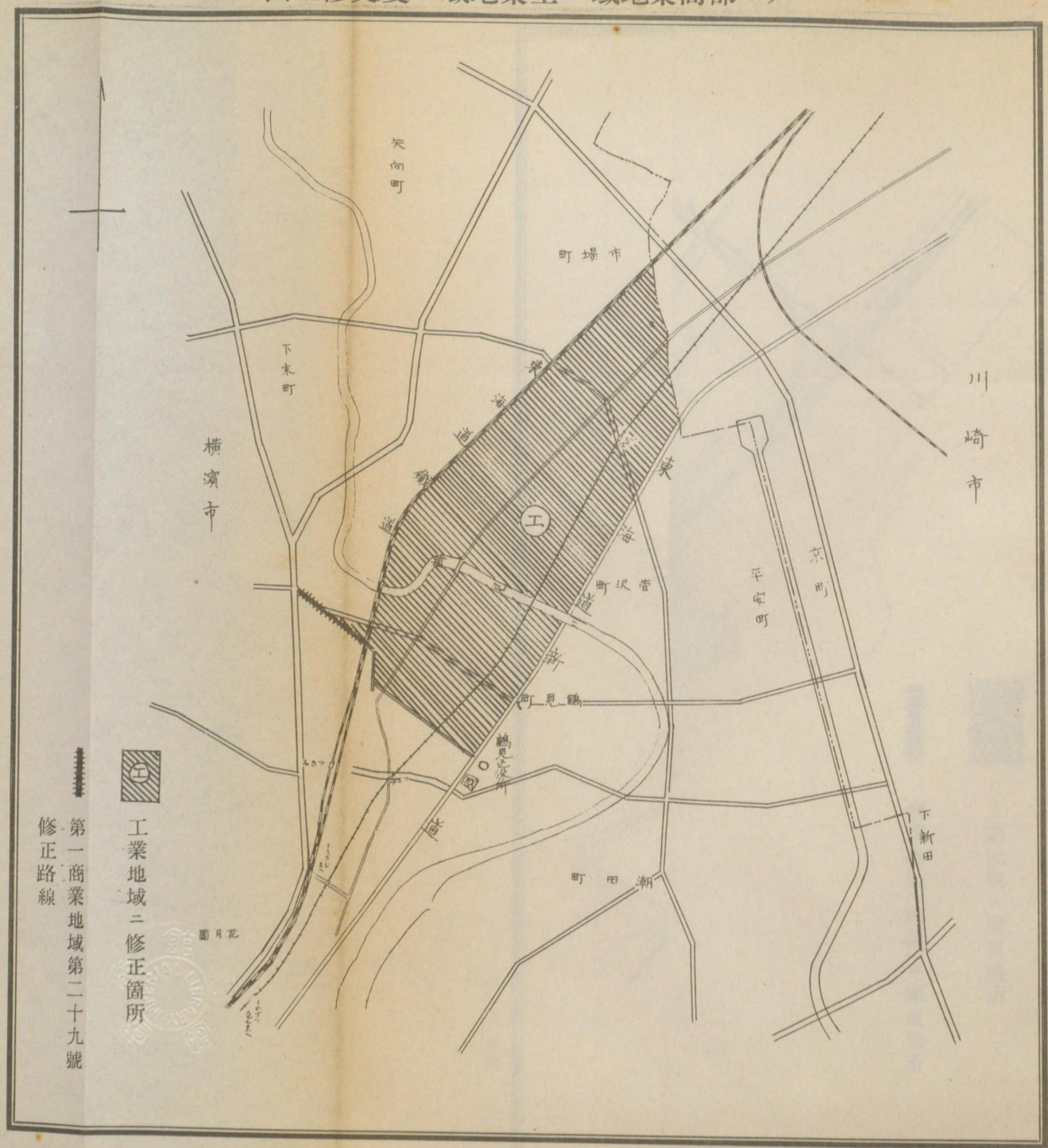

第二十六圖

神奈川縣
山内町ノ

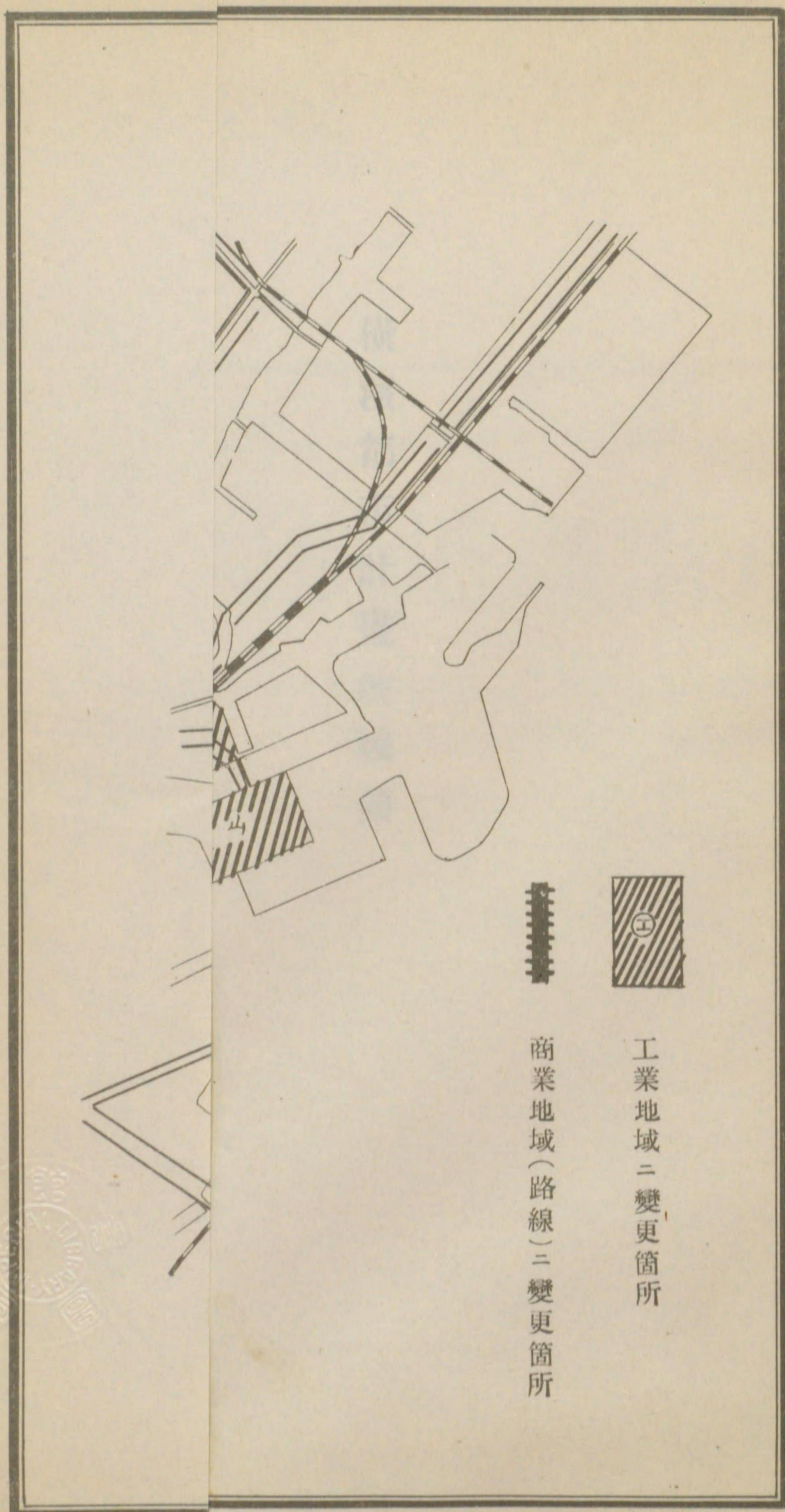

第二十七圖

神奈川區林町 大野町 寶町ノ全部及表高島町
山内町ノ一部商業地域ヲ工業地域ニ變更修正圖

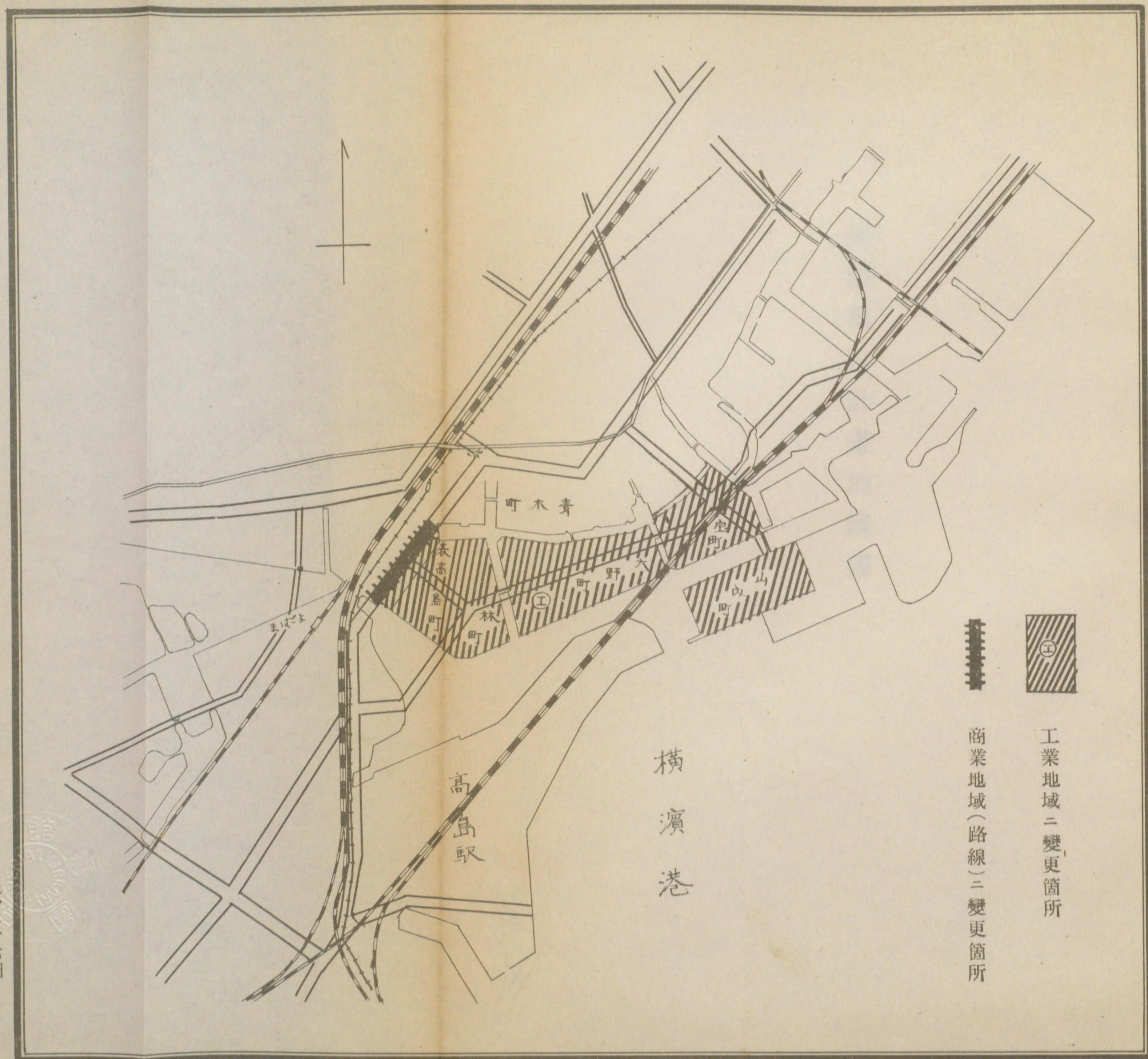

第二十七圖

横濱都市計畫地域圖

第二八圖

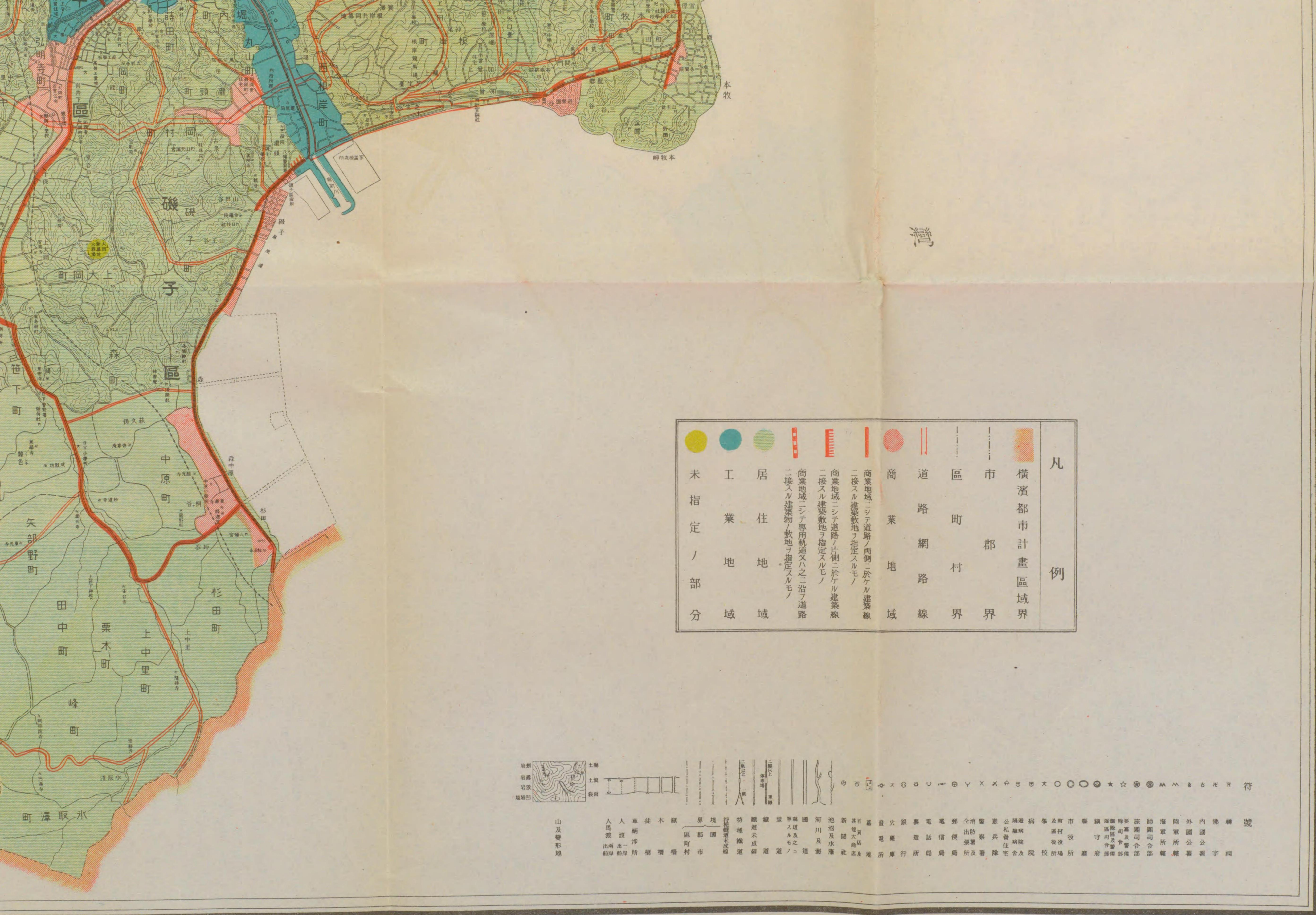

凡例
横濱都市計畫區域界
市郡界
區町村界
道路網路線
商業地域
商業地域ニシテ道路ノ両側ニ於ケル建築線ニ接スル建築敷地ヲ指定スルモノ
商業地域ニシテ道路ノ片側ニ於ケル建築線ニ接スル建築敷地ヲ指定スルモノ
商業地域ニシテ専用軌道又ハ之ニ沿フ道路ニ接スル建築物ノ敷地ヲ指定スルモノ
居住地域
工業地域
未指定ノ部分
符號
灣
磯子區
上大岡町
岡村町
森町
笹下町
中原町
杉田町
矢部野町
田中町
栗木町
上中里町
峰町
水取澤町

518
101 (11付図)

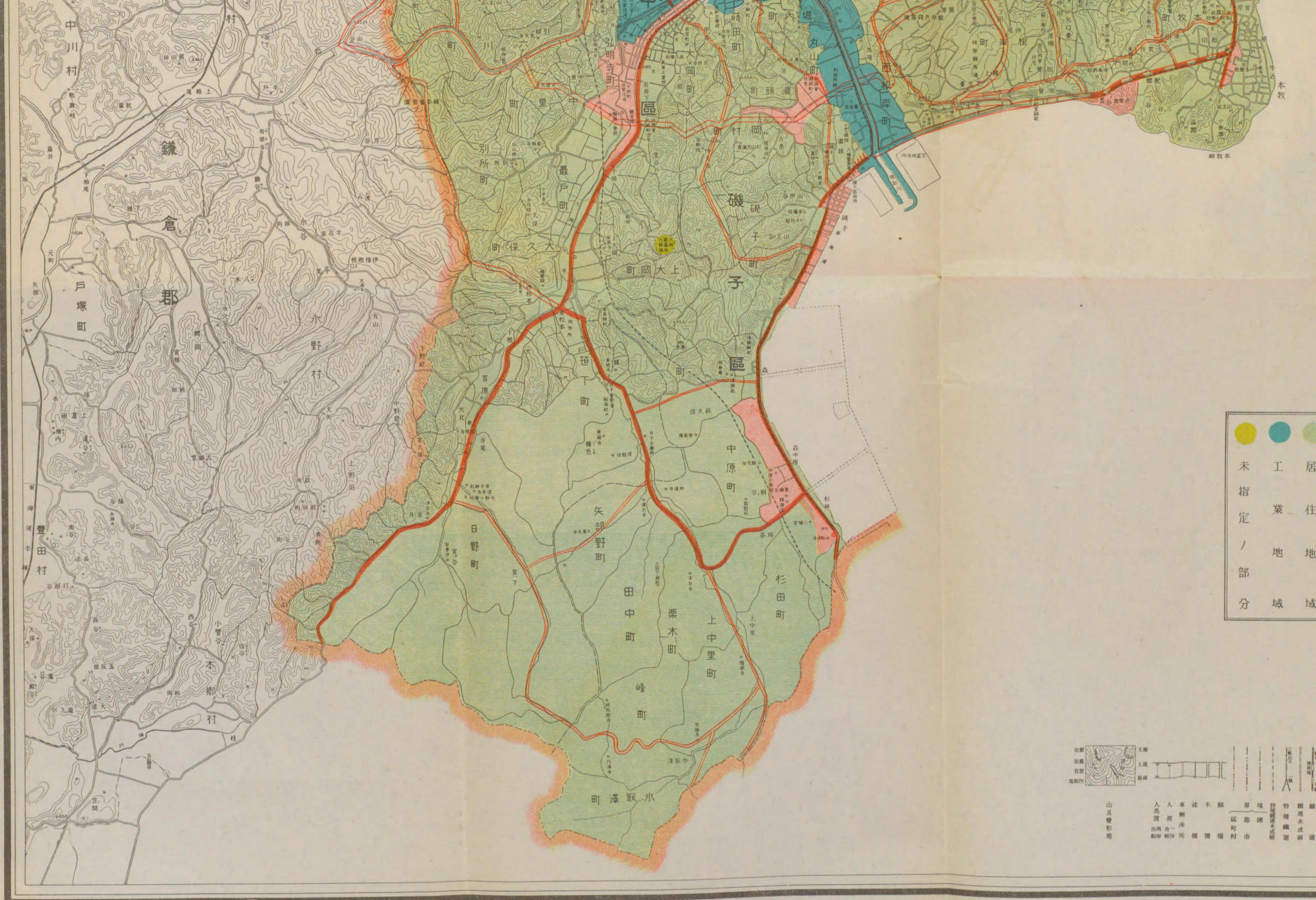
磯子區
鎌倉郡
戸塚町
永野村
豊田村
本郷村
中川村
別所町
最戸町
大久保町
上大岡町
岡村町
磯子町
森町
笹下町
中原町
杉田町
矢部野町
日野町
田中町
栗木町
上中里町
峰町
氷取澤町
根岸町
本牧
居住地域
工業地域
未指定ノ部分

第二十八圖

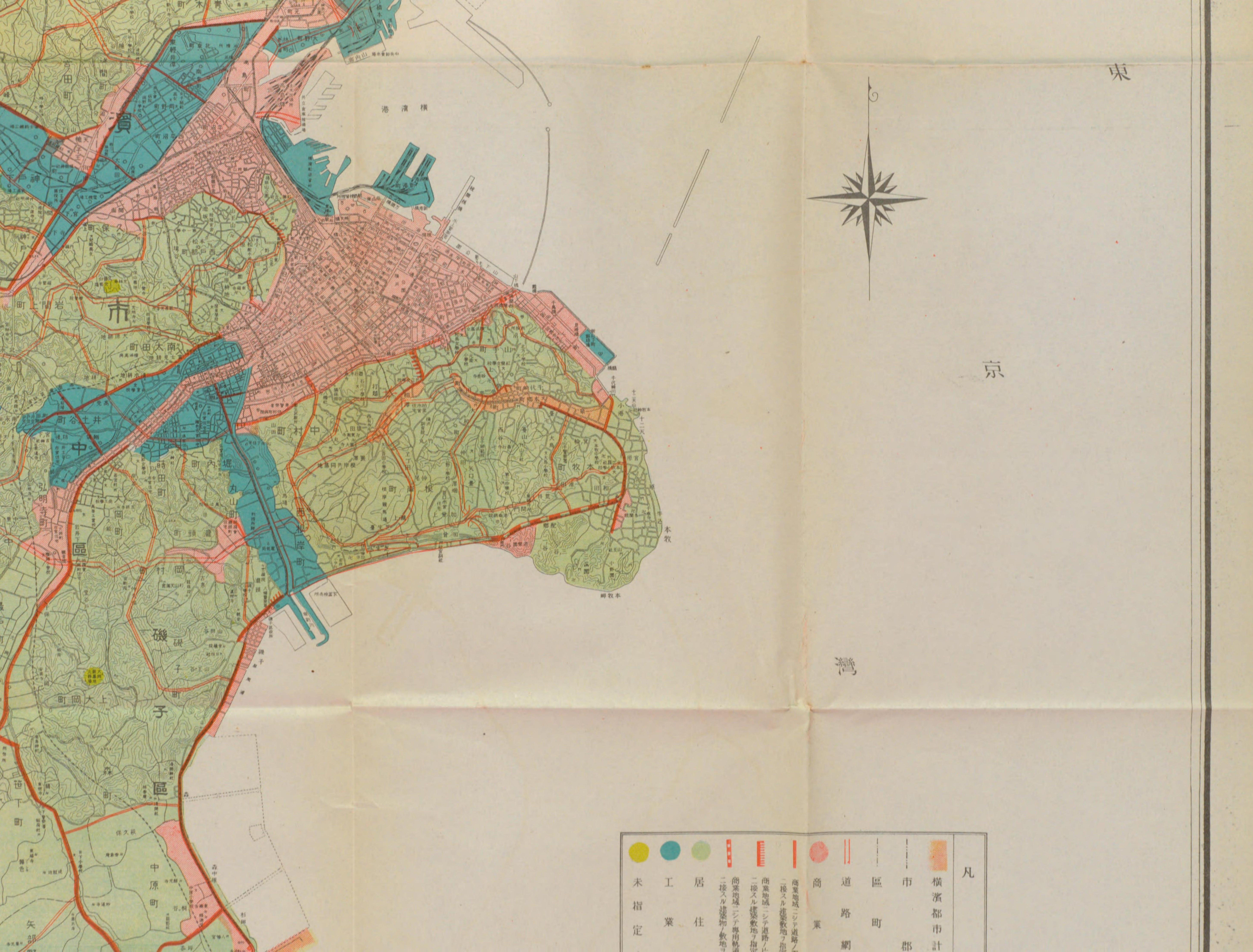

東
京
灣
横濱港
中
區
磯
子
區
凡
横濱都市計
市郡
區町
道路網
商業
商業地域ニシテ道路ノ
二接スル建築敷地ヲ指
商業地域ニシテ道路ノ
二接スル建築敷地ヲ指
商業地域ニシテ専用軌
二接スル建築物ノ敷地ヲ
居住
工業
未指定

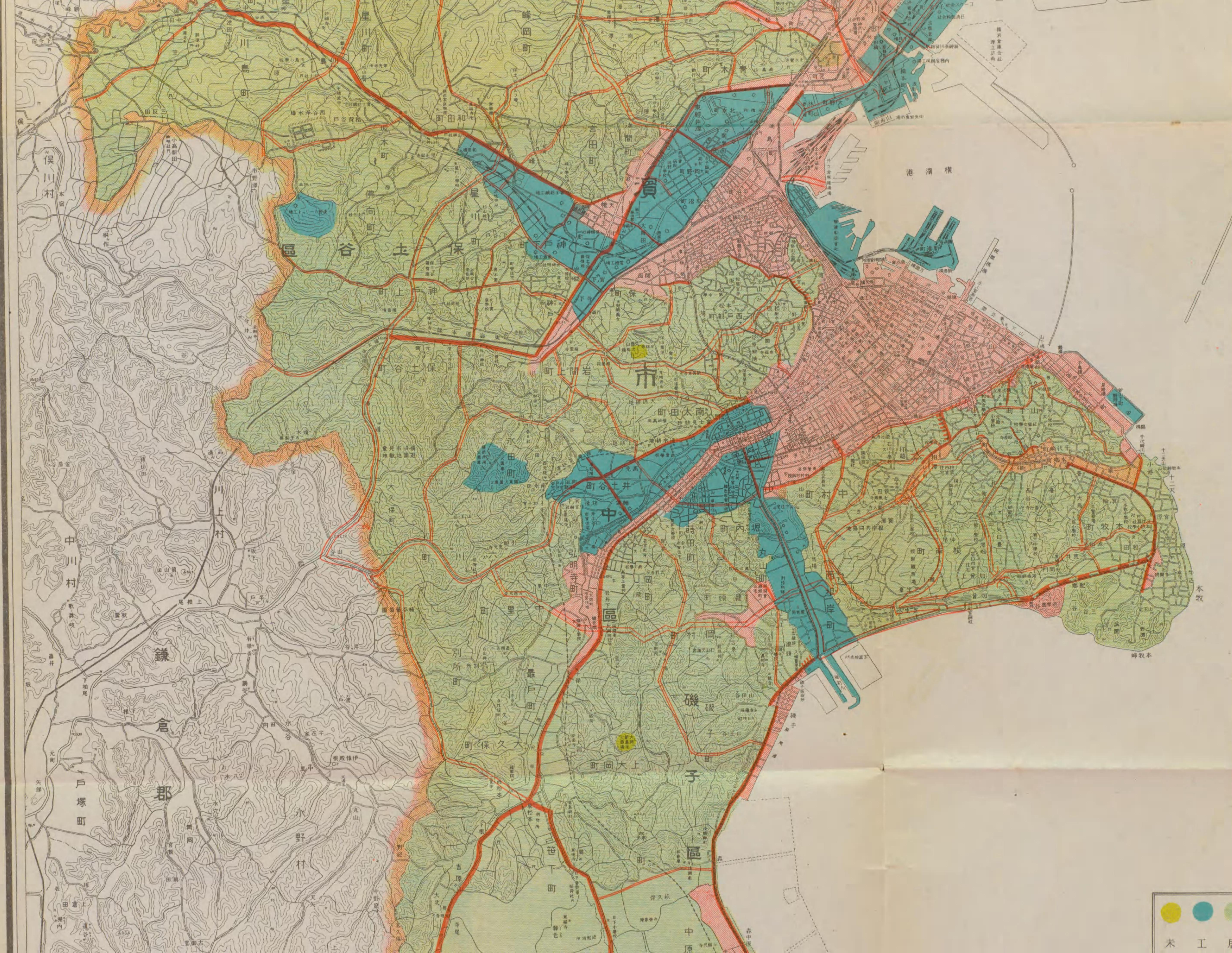
濱
市
保土谷區
中區
磯子區
鎌倉郡
横濱港
戸塚町
中川村
川上村
永野村
保土谷町
岩間上町
南太田町
井土谷町
中村町
本牧町
堀内町
岡村町
別所町
最戸町
上大岡町
大久保町
笹下町
森町

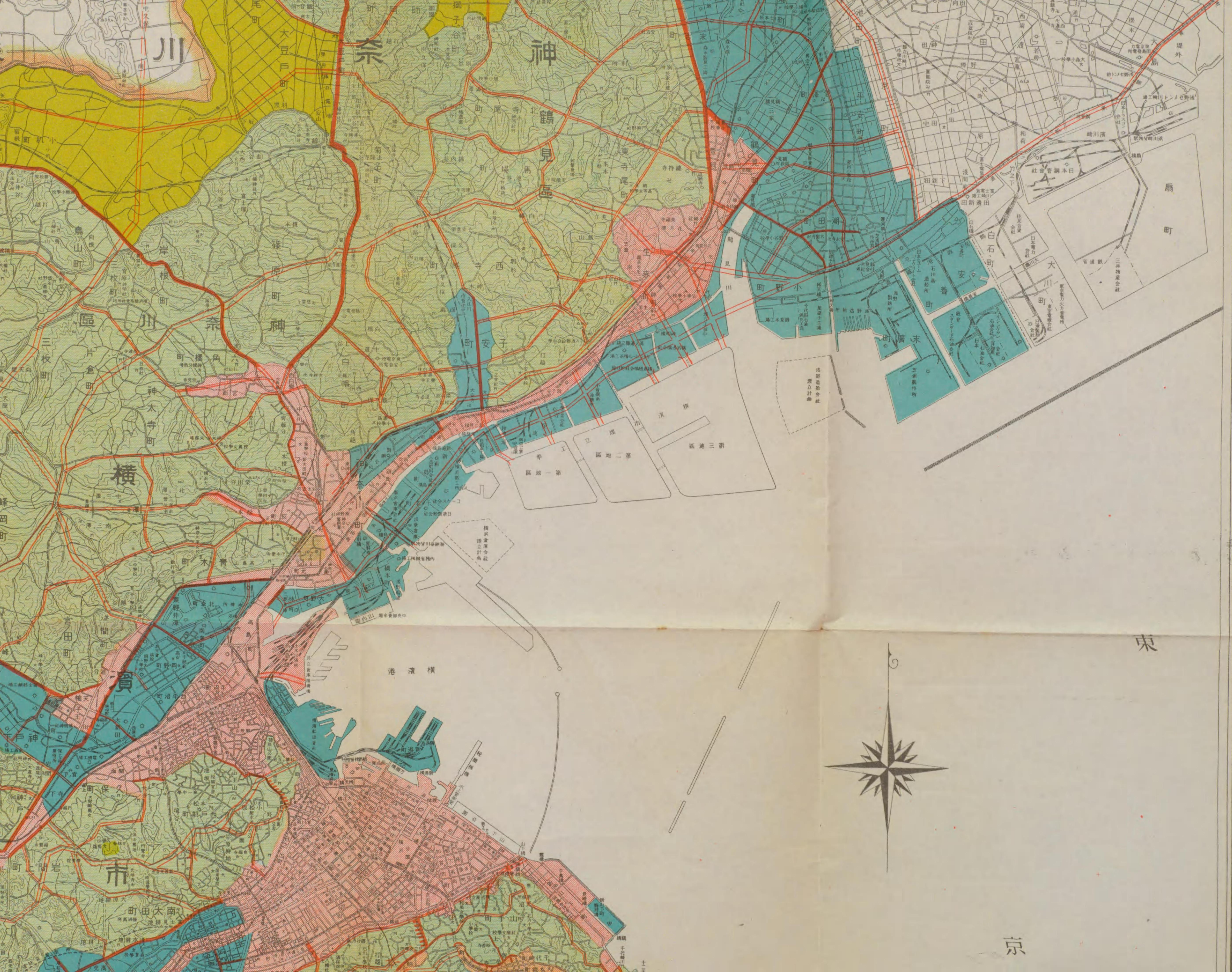

神奈川
鶴見區
神奈川區
横濱市
横濱港
第一地區
第二地區
第三地區
東
京

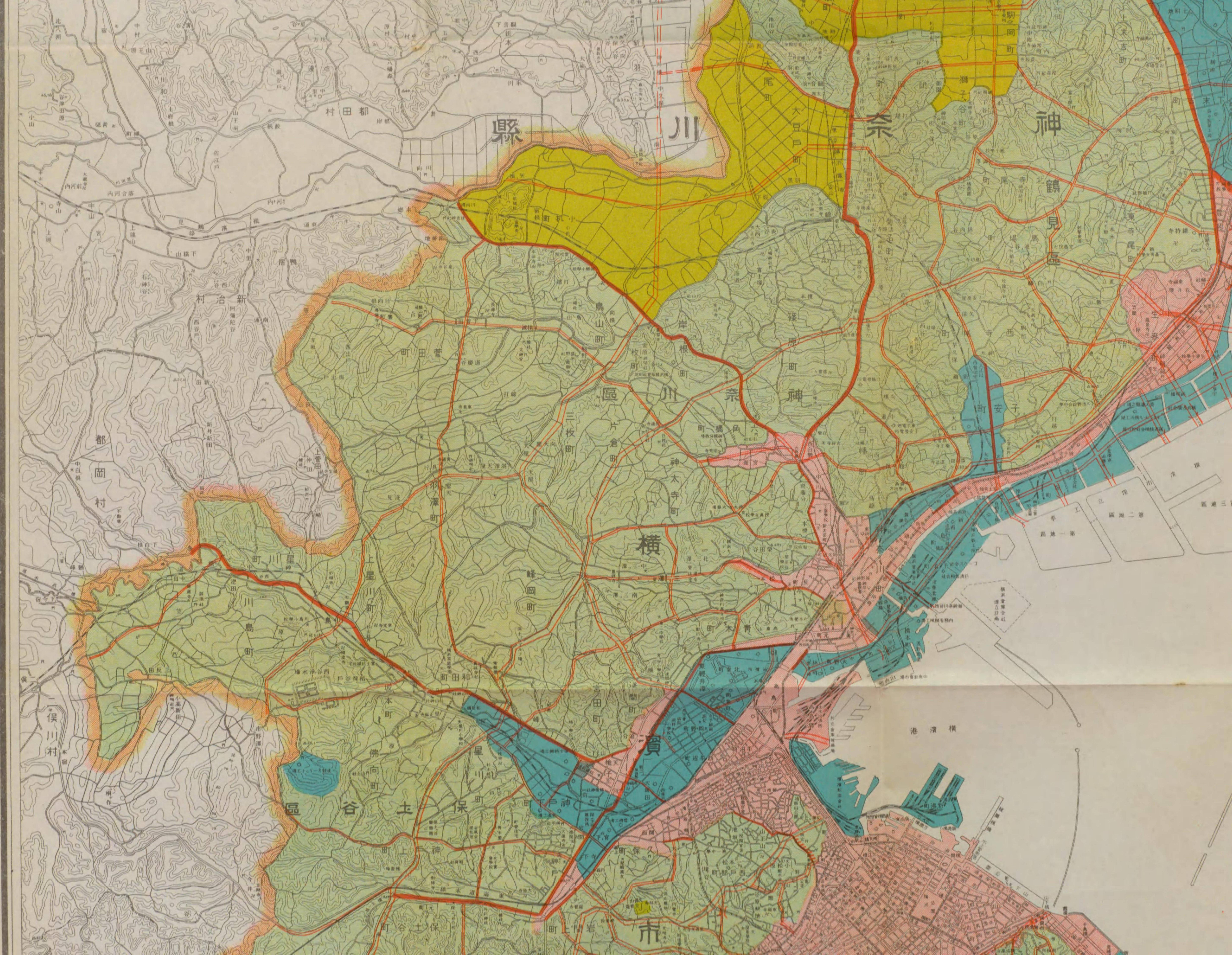

神奈川縣
鶴見區
神奈川區
橫濱市
保土谷區
橫濱港
都田村
新治村
都岡村
二俣川村
篠原町
岸根町
菅田町
上星川町
川島町
峰岡町
三枚町
片倉町
子安町

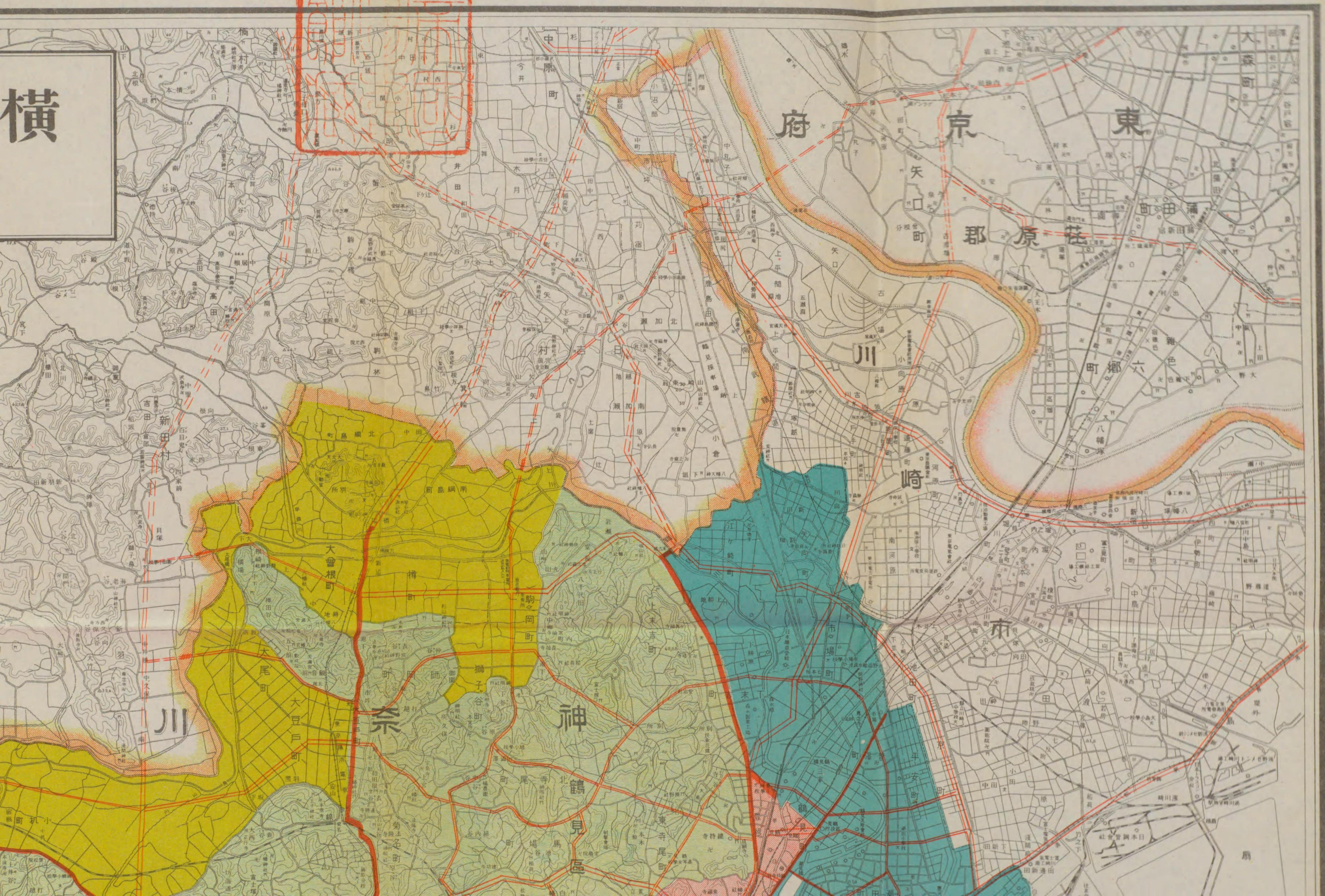
横
東京府
荏原郡
大森町
六郷町
川崎市
神奈川

横濱都市計畫地域圖

行施日一月九年四十正大號七十三百第示告省務內日一十月八年四十正大
行施日五十月五年四和昭號二十二百第示告省務內日五廿月四年四和昭