記号	借地権割合	記号	借地権割合
A	90%	E	50%
B	80%	F	40%
C	70%	G	30%
D	60%	H	20%

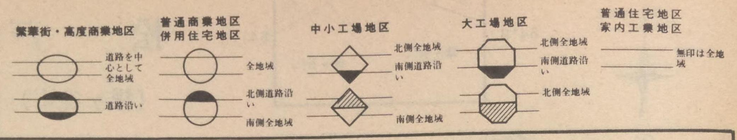

64189

五本松

東野

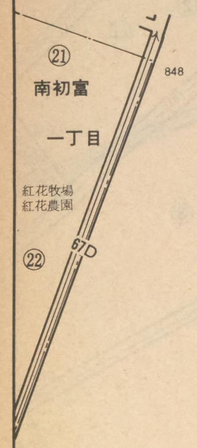

初

倍　率　地　域

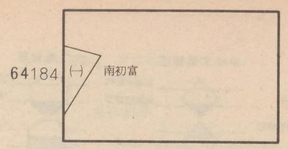

松　戸

（鎌ヶ谷市）

64189

富

記号	借地権割合	記号	借地権割合
A	90%	E	50%
B	80%	F	40%
C	70%	G	30%
D	60%	H	20%

繁華街・高度商業地区
道路を中心として全地域
道路沿い

普通商業地区
併用住宅地区
全地域
北側道路沿い
南側全地域

中小工場地区
北側全地域
南側道路沿い
南側全地域

大工場地区
北側全地域
南側道路沿い
北側全地域

普通住宅地区
家内工業地区
無印は全地域

64190

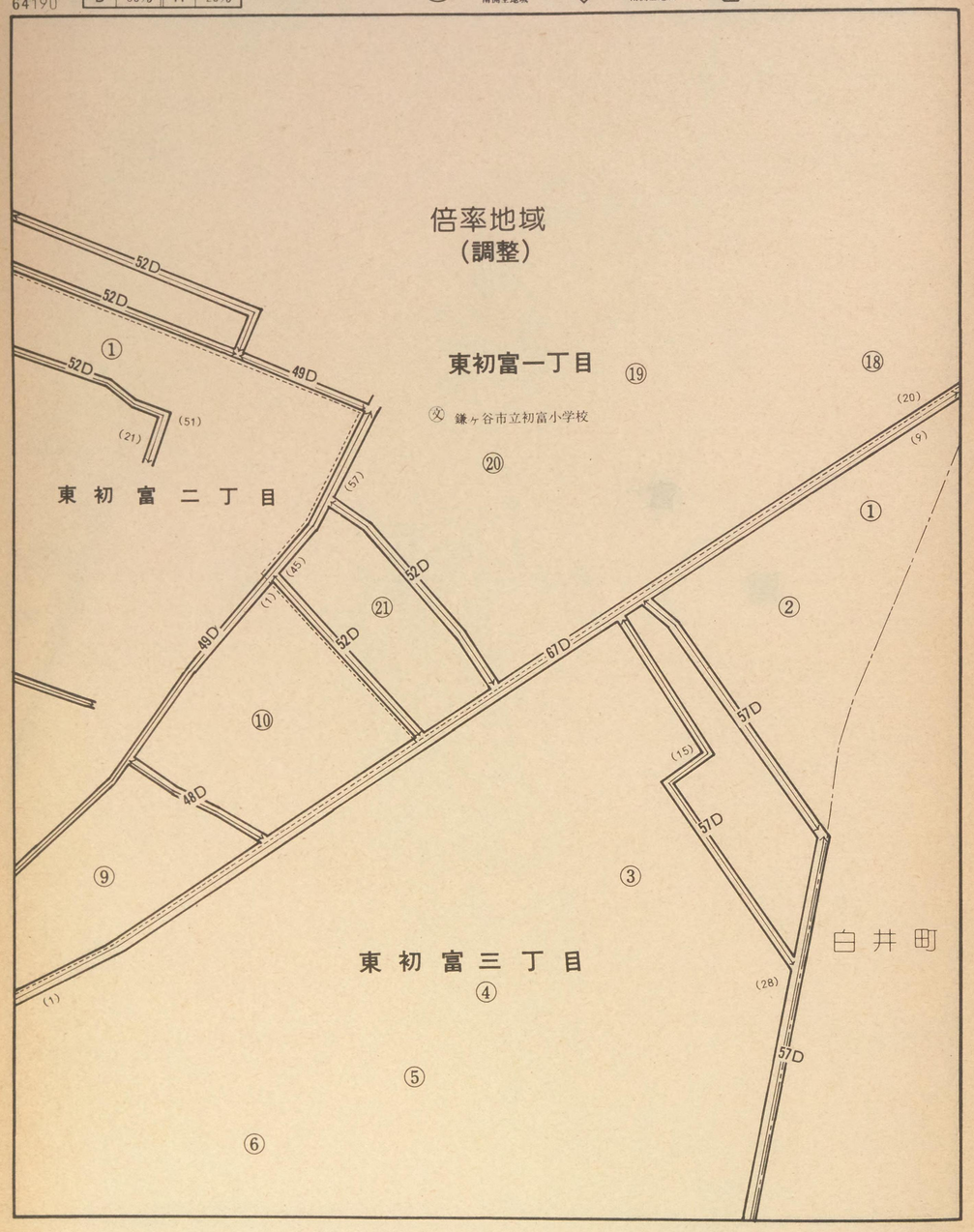

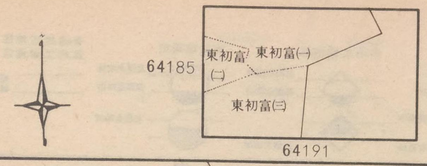

松戸

(鎌ヶ谷市)

64190

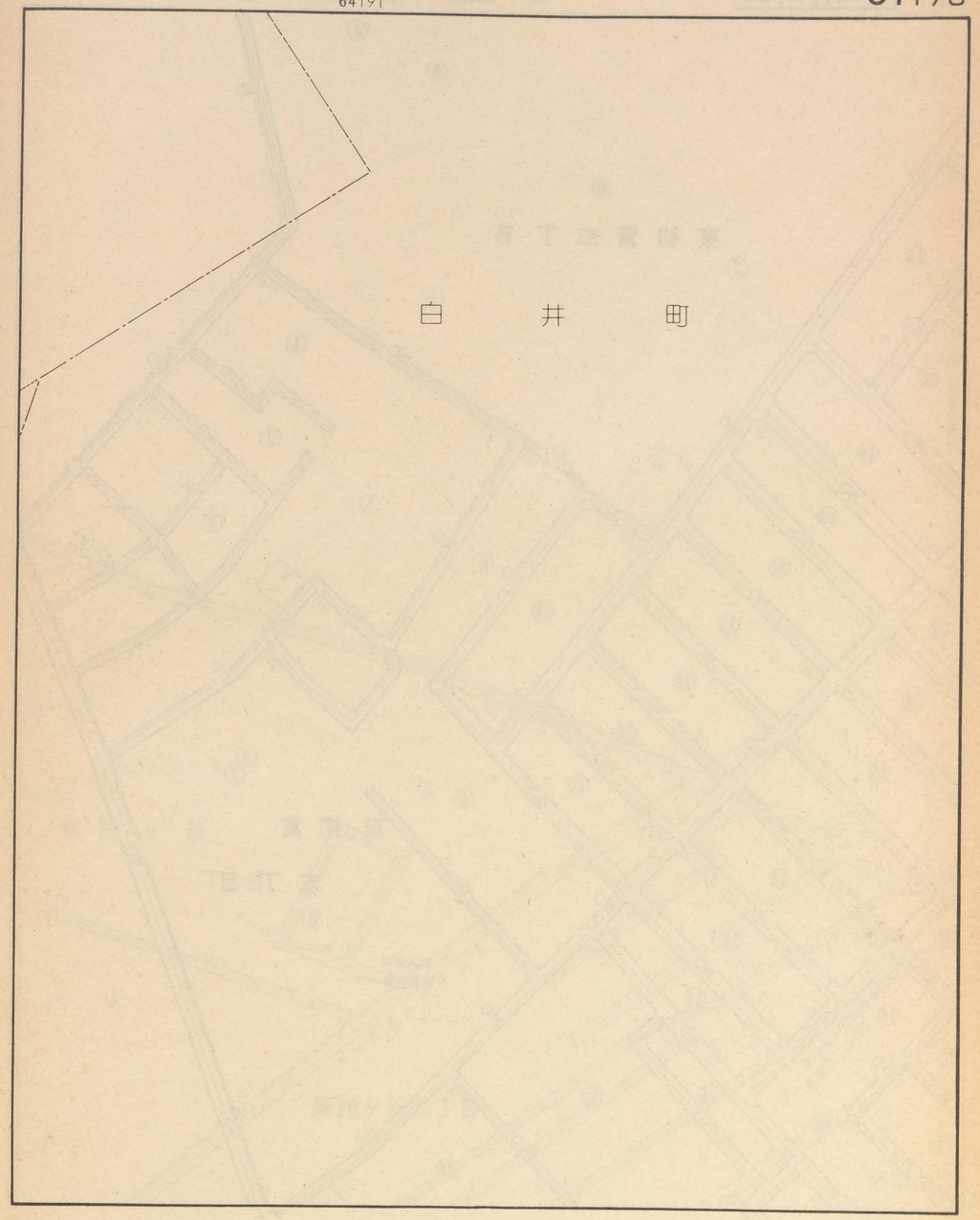

記号	借地権割合	記号	借地権割合
A	90%	E	50%
B	80%	F	40%
C	70%	G	30%
D	60%	H	20%

繁華街・高度商業地区
道路を中心として全地域
道路沿い

普通商業地区
併用住宅地区
全地域
北側道路沿い
南側全地域

中小工場地区
北側全地域
南側道路沿い
南側全地域

大工場地区
北側全地域
南側道路沿い
北側全地域

普通住宅地区
家内工業地区
無印は全地域

64191

東初富三丁目

東初富
五丁目

初富新田
児童遊園

第一新田公園

64190
64186
64195
64192

東初富(三)
白井町
(五)
東鎌ヶ谷(一)
(二)

松戸

（鎌ヶ谷市）

64191

白井町

東鎌ヶ谷
一丁目

東鎌ヶ谷二丁目

至印西

主要地方道市川印西線

倍率地域

記号	借地権割合	記号	借地権割合
A	90%	E	50%
B	80%	F	40%
C	70%	G	30%
D	60%	H	20%

繁華街・高度商業地区　道路を中心として全地域　道路沿い

普通商業地区 併用住宅地区　全地域　北側道路沿い　南側全地域

中小工場地区　北側全地域　南側道路沿い　南側全地域

大工場地区　北側全地域　南側道路沿い　北側全地域

普通住宅地区 家内工業地区　無印は全地域

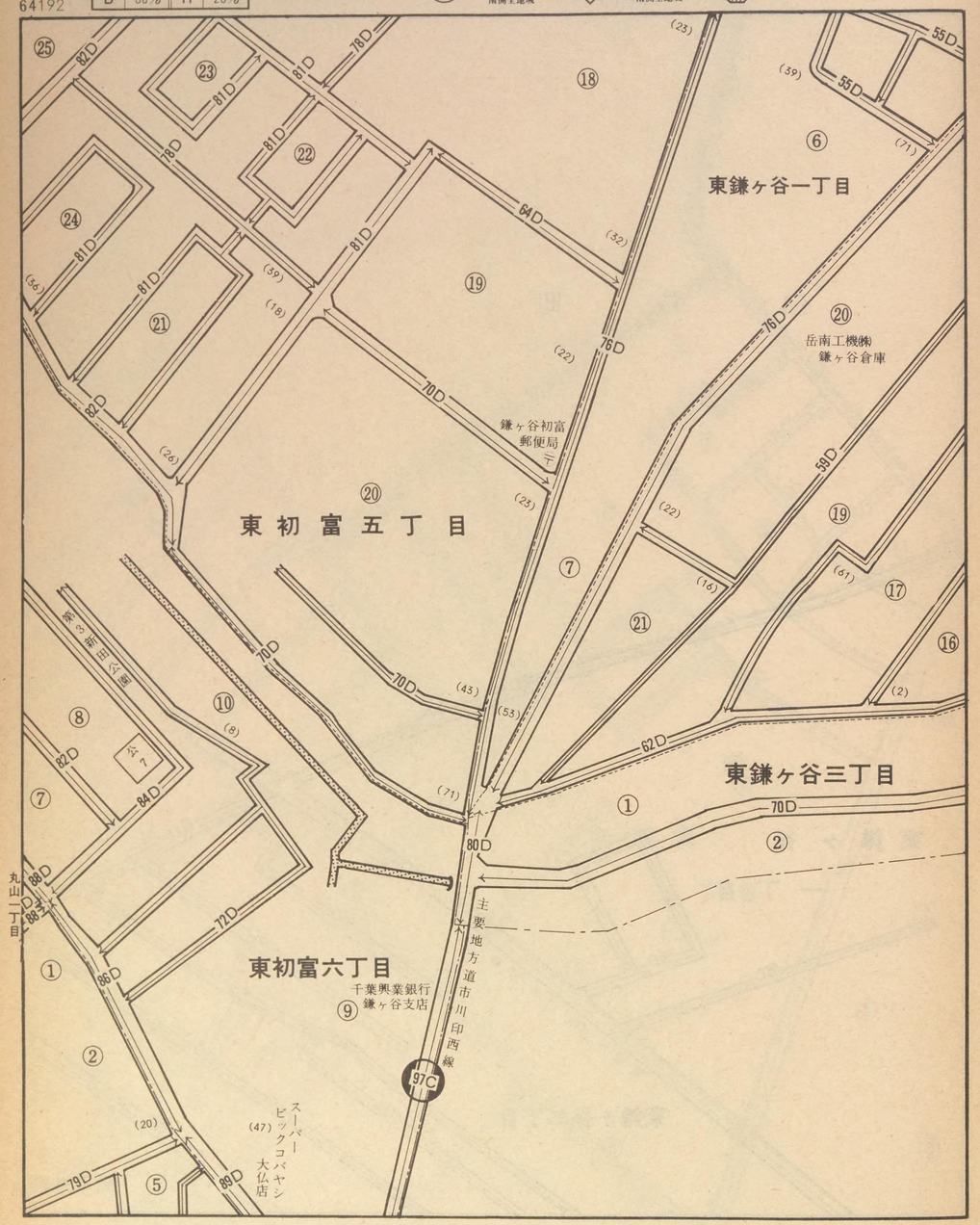

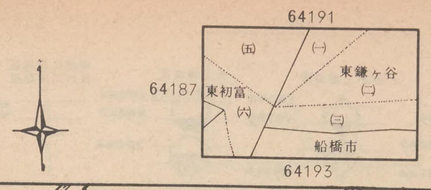

松戸

(鎌ヶ谷市)

64192

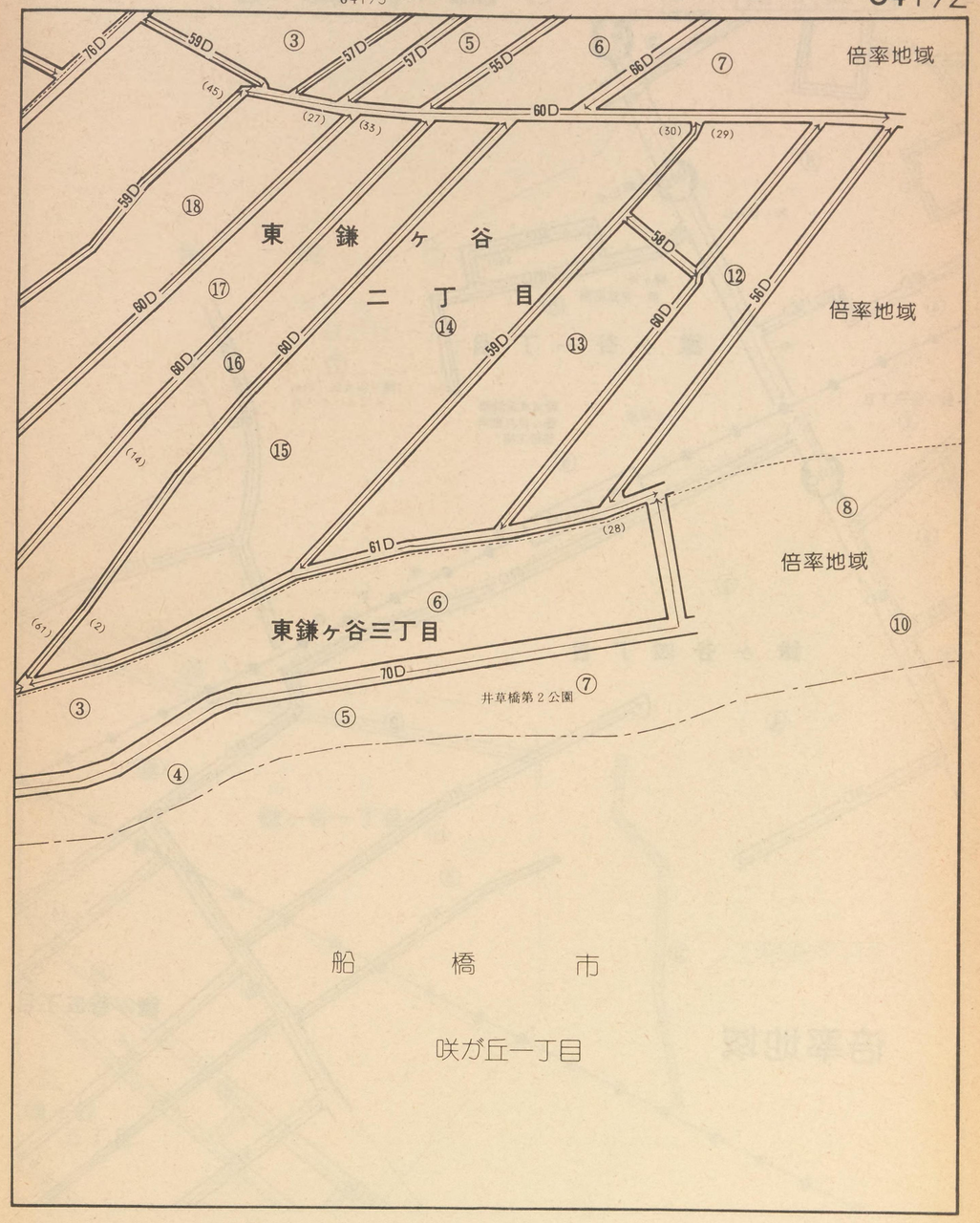

記号	借地権割合	記号	借地権割合
A	90%	E	50%
B	80%	F	40%
C	70%	G	30%
D	60%	H	20%

繁華街・高度商業地区
道路を中心として全地域
道路沿い

普通商業地区 併用住宅地区
全地域
北側道路沿い
南側全地域

中小工場地区
北側全地域
南側道路沿い
南側全地域

大工場地区
北側全地域
南側道路沿い
北側全地域

普通住宅地区 家内工業地区
無印は全地域

64193

東初富六丁目

鎌ヶ谷大仏

北総ビル

鎌ヶ谷 第一児童遊園

鎌ヶ谷一丁目

鎌ヶ谷三丁目

バス車庫

新京成電鉄㈱ 鎌ヶ谷自動車 整備工場

鎌ヶ谷大仏 (18) スカイハイツ 27

鎌ヶ谷大仏駅

新京成電鉄

鎌ヶ谷四丁目

鎌ヶ谷五丁目

倍率地域

64192

64188

鎌ヶ谷

船橋市

(一)

(二)

(四)

(五)

松戸

(鎌ヶ谷市)

64193

船橋市

咲が丘一丁目

(32)

鎌ヶ谷一丁目

二和東六丁目

鎌ヶ谷 五丁目

記号	借地権割合	記号	借地権割合
A	90%	E	50%
B	80%	F	40%
C	70%	G	30%
D	60%	H	20%

繁華街・高度商業地区
道路を中心として全地域
道路沿い

普通商業地区 併用住宅地区
全地域
北側道路沿い
南側全地域

中小工場地区
北側全地域
南側道路沿い
南側全地域

大工場地区
北側全地域
南側道路沿い
北側全地域

普通住宅地区 家内工業地区
無印は全地域

64194

鎌ヶ谷四丁目

倍率地域

鎌ヶ谷五丁目

倍率地域

16D

16D

船橋市

64193

(四)
鎌ヶ谷
(五)
船橋市

松戸

（鎌ヶ谷市）

64194

⑤

16D

16D

倍率地域

二和西六丁目

記号	借地権割合	記号	借地権割合
A	90%	E	50%
B	80%	F	40%
C	70%	G	30%
D	60%	H	20%

繁華街・高度商業地区
道路を中心として全地域
道路沿い

普通商業地区
併用住宅地区
全地域
北側道路沿い
南側全地域

中小工場地区
北側全地域
南側道路沿い
南側全地域

大工場地区
北側全地域
南側道路沿い
北側全地域

普通住宅地区
家内工業地区
無印は全地域

64195

印旛郡

白井町

船橋市

高野台二丁目

55D

52D

66D

東鎌ヶ谷二丁目

倍率地域

64191

白井町

船橋市

東鎌ヶ谷(二)

松戸

(鎌ヶ谷市)

64195

記号	借地権割合	記号	借地権割合
A	90%	E	50%
B	80%	F	40%
C	70%	G	30%
D	60%	H	20%

繁華街・高度商業地区
道路を中心として全地域
道路沿い

普通商業地区
併用住宅地区
全地域
北側道路沿い
南側全地域

中小工場地区
北側全地域
南側道路沿い
南側全地域

大工場地区
北側全地域
南側道路沿い
北側全地域

普通住宅地区
家内工業地区
無印は全地域

64196

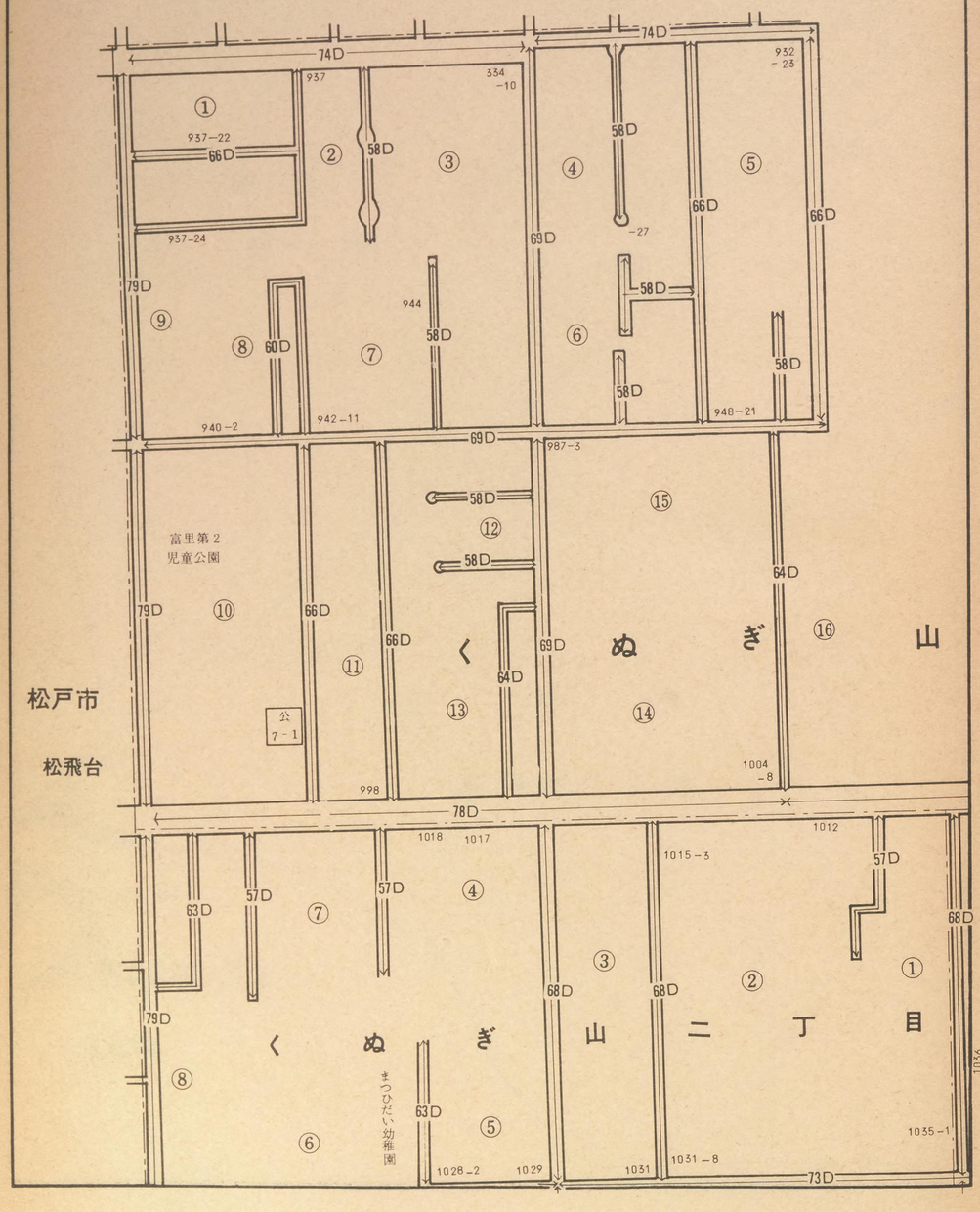

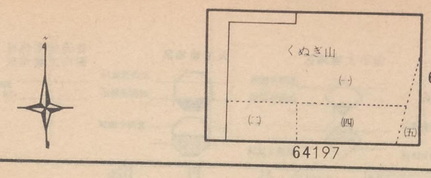

松　戸

（鎌ヶ谷市）

64196

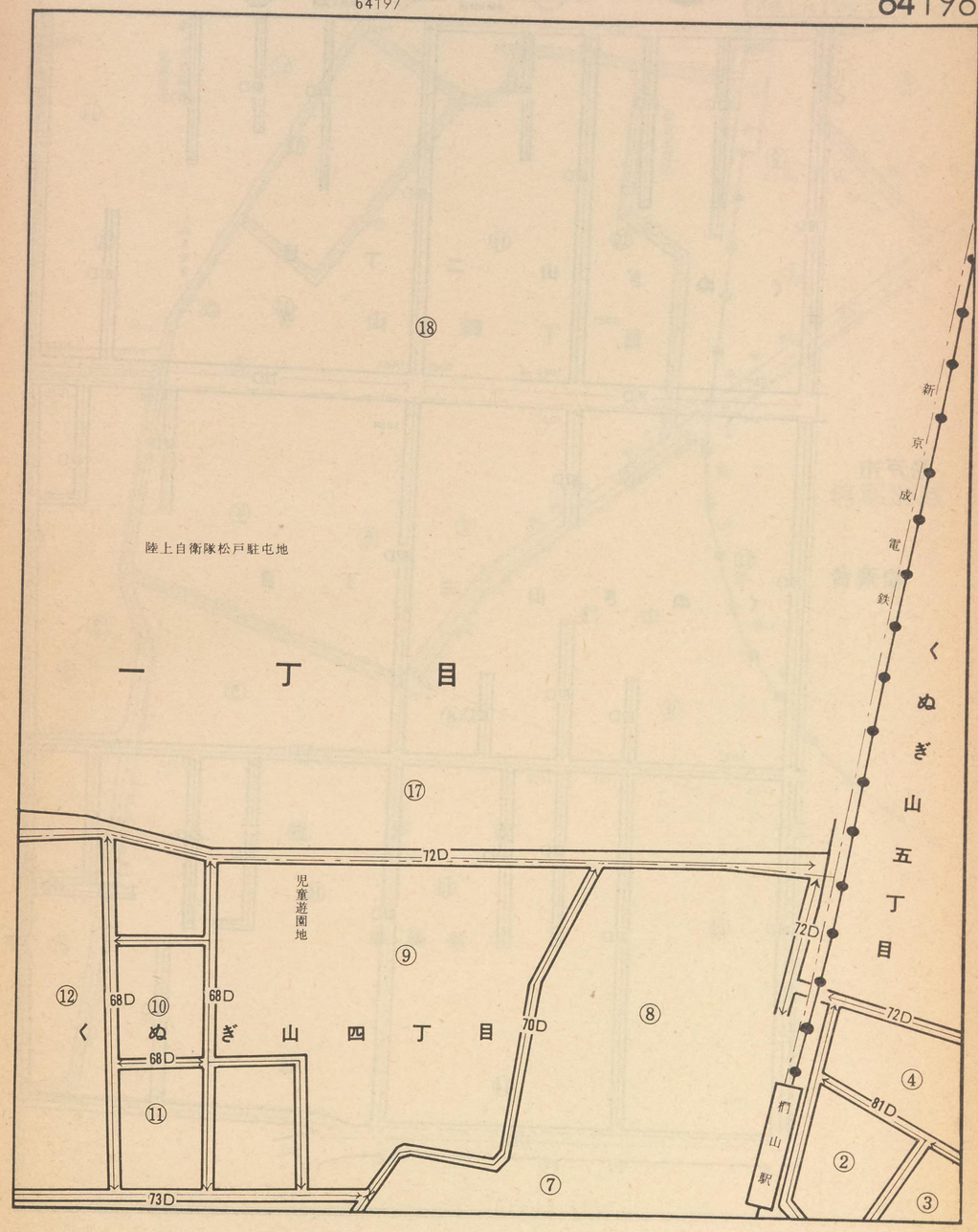

記号	借地権割合	記号	借地権割合
A	90%	E	50%
B	80%	F	40%
C	70%	G	30%
D	60%	H	20%

繁華街・高度商業地区
道路を中心として全地域
道路沿い

普通商業地区
併用住宅地区
全地域
北側道路沿い
南側全地域

中小工場地区
北側全地域
南側道路沿い
南側全地域

大工場地区
北側全地域
南側道路沿い
北側全地域

普通住宅地区
家内工業地区
無印は全地域

64197

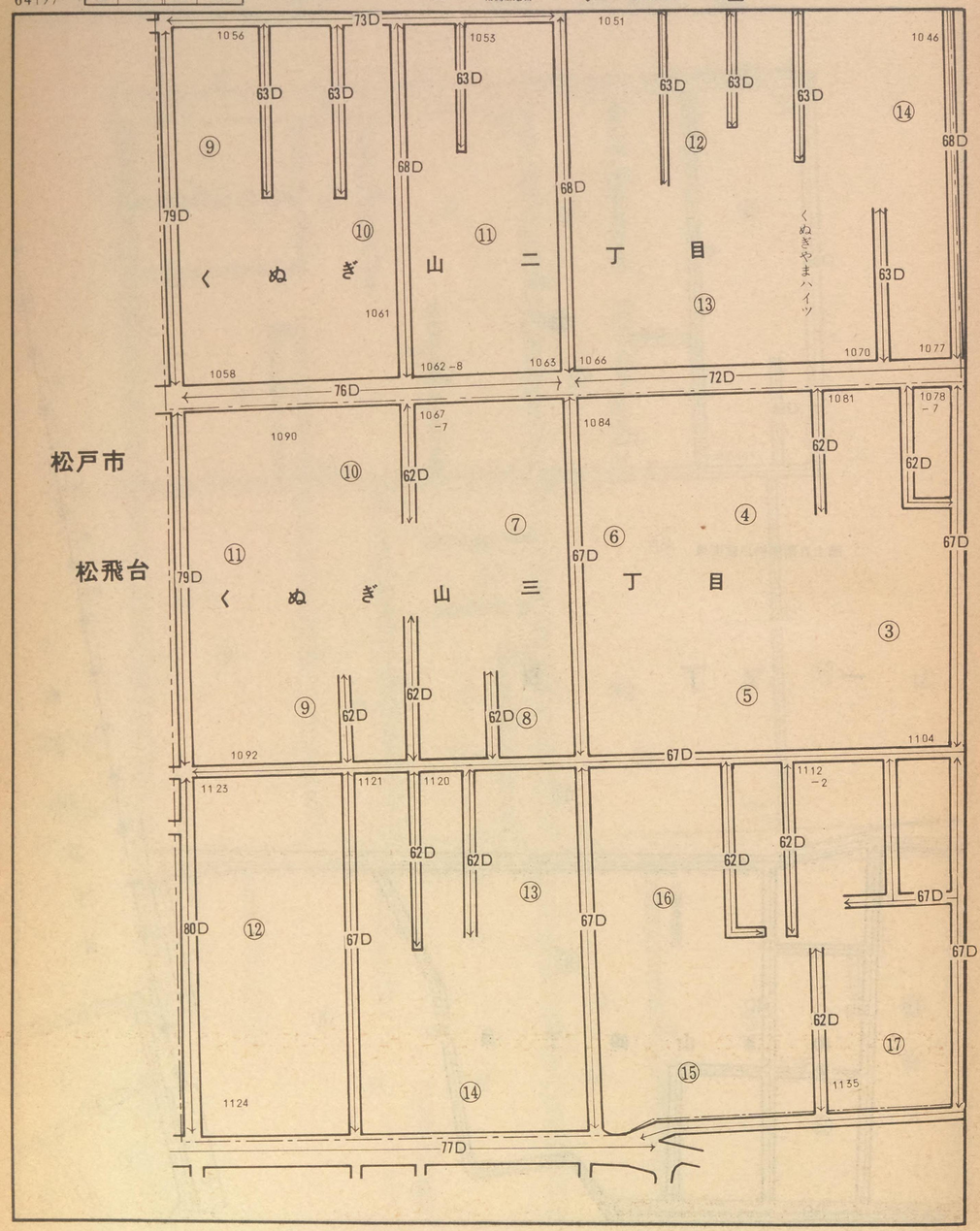

64196

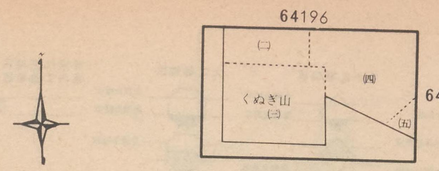

64200

松　戸

（鎌ヶ谷市）

64197

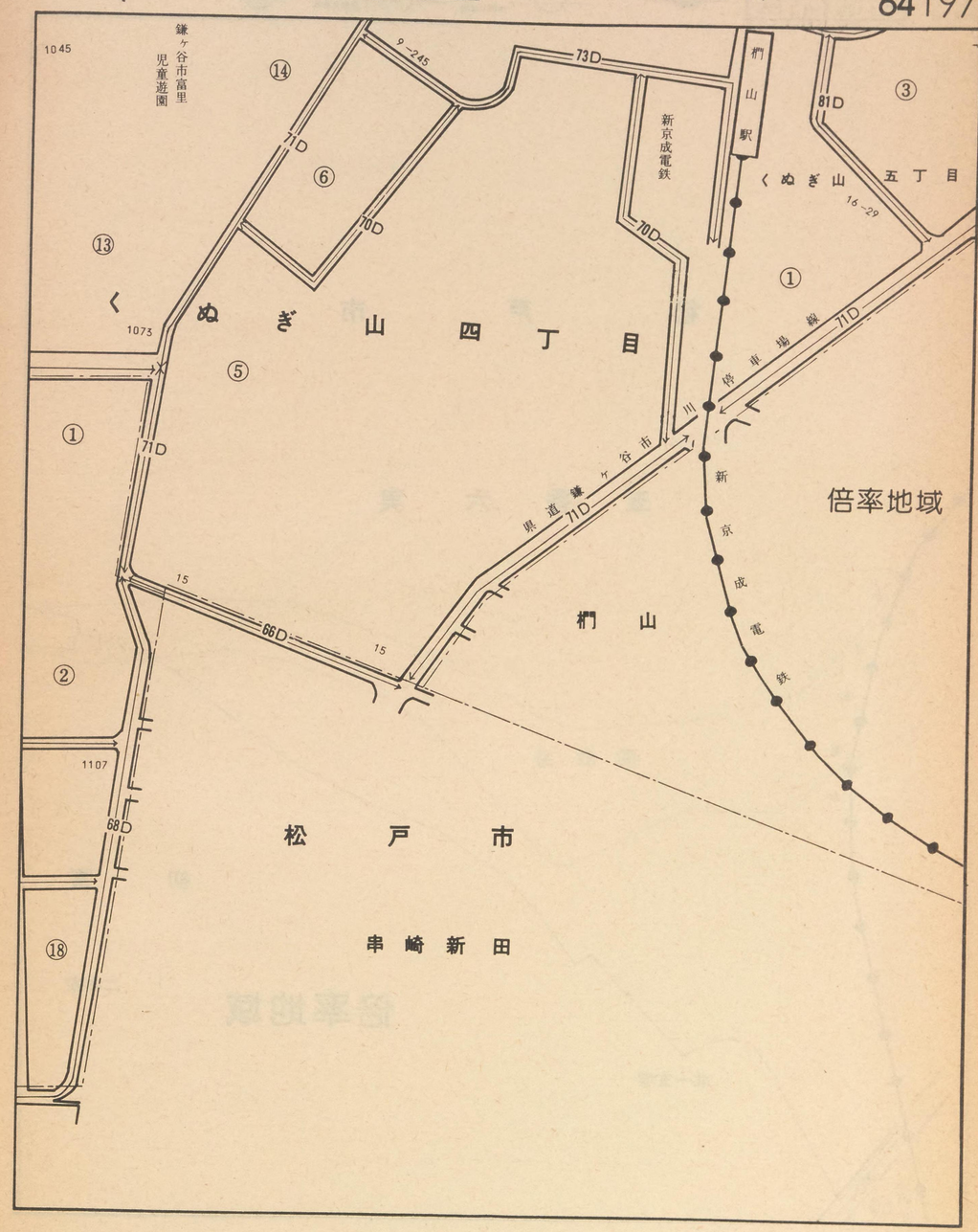

記号	借地権割合	記号	借地権割合
A	90%	E	50%
B	80%	F	40%
C	70%	G	30%
D	60%	H	20%

繁華街・高度商業地区
道路を中心として全地域
道路沿い

普通商業地区
併用住宅地区
全地域
北側道路沿い
南側全地域

中小工場地区
北側全地域
南側道路沿い
南側全地域

大工場地区
北側全地域
南側道路沿い
北側全地域

普通住宅地区
家内工業地区
無印は全地域

64198

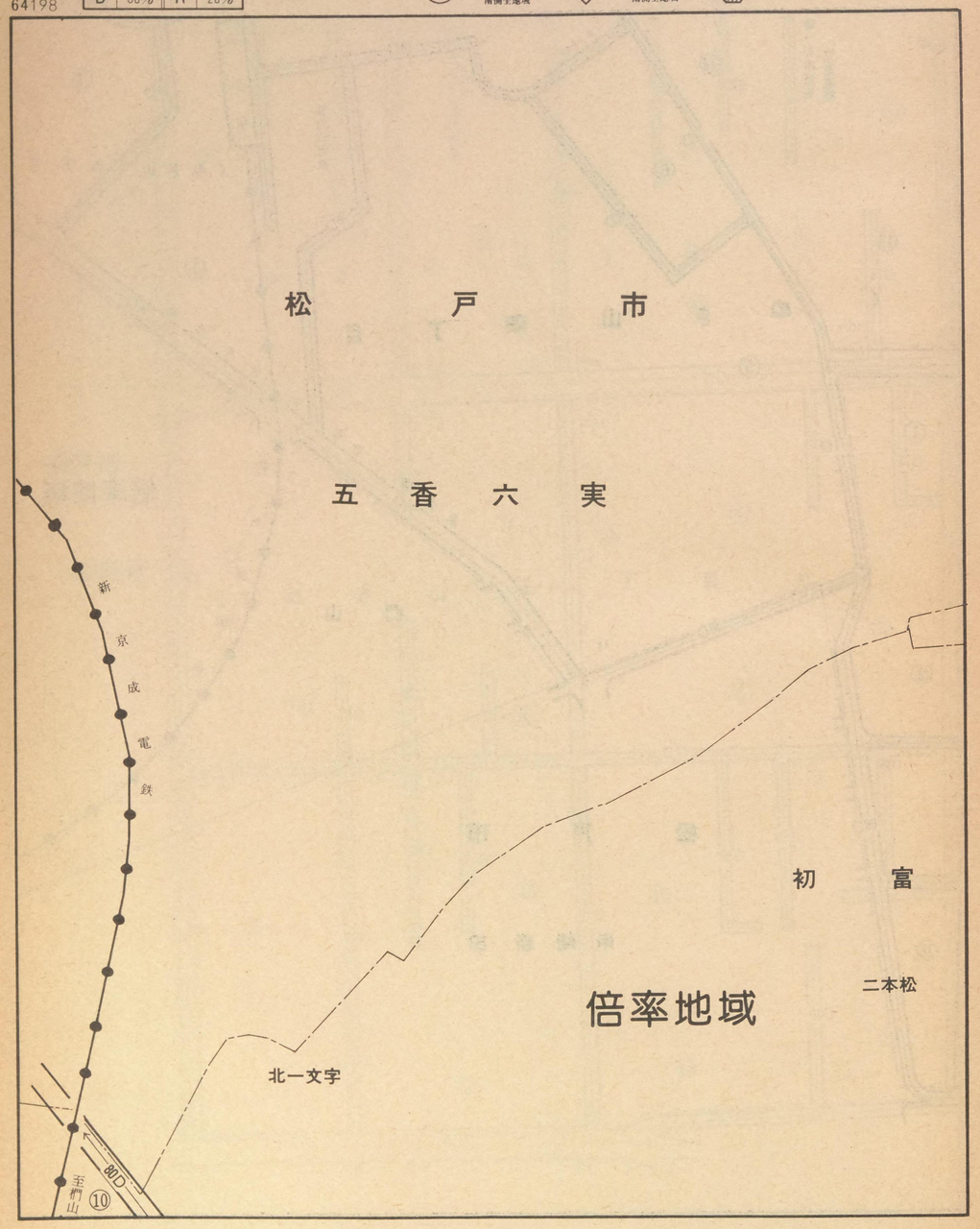

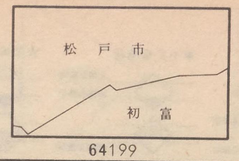

64199

松戸

(鎌ヶ谷市)

64198

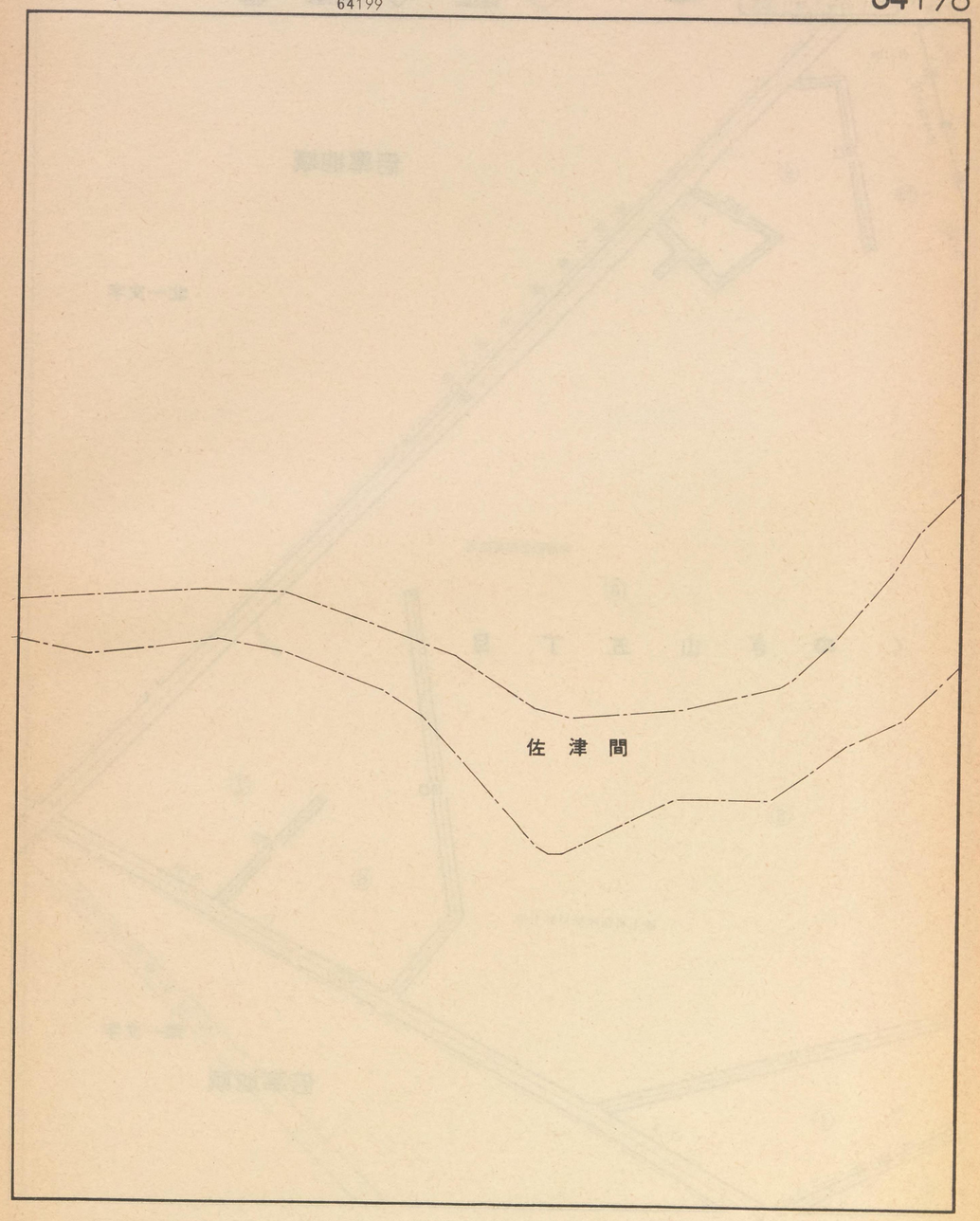

記号	借地権割合	記号	借地権割合
A	90%	E	50%
B	80%	F	40%
C	70%	G	30%
D	60%	H	20%

繁華街・高度商業地区
道路を中心として全域
道路沿い

普通商業地区併用住宅地区
全地域
北側道路沿い
南側全地域

中小工場地区
北側全地域
南側道路沿い
南側全地域

大工場地区
北側全地域
南側道路沿い
北側全地域

普通住宅地区
家内工業地区
無印は全地域

64199

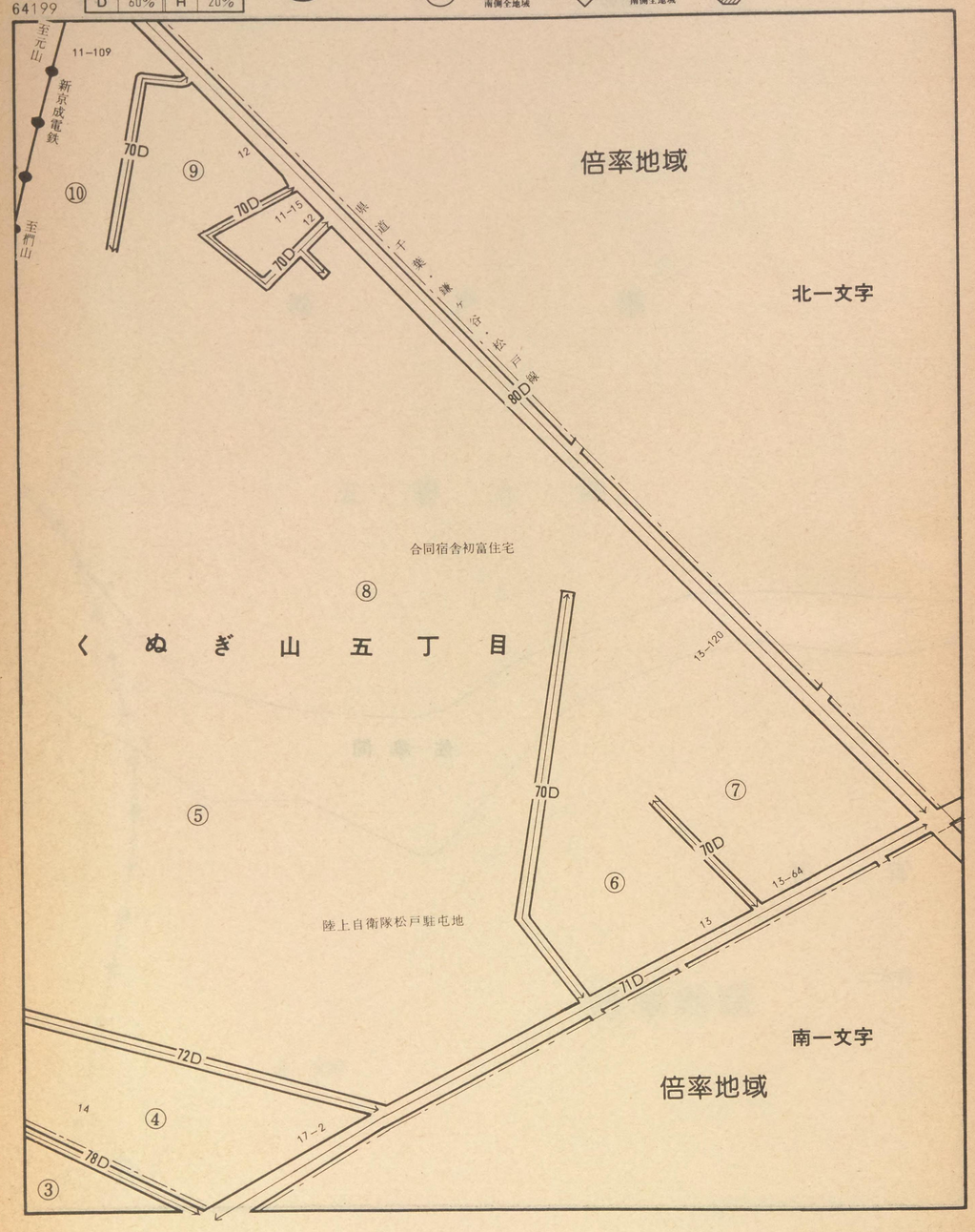

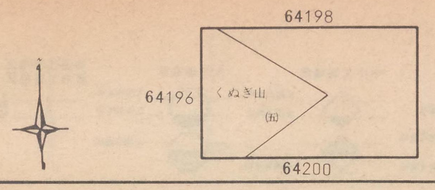

松　戸

（鎌ヶ谷市）

64199



記号	借地権割合	記号	借地権割合
A	90%	E	50%
B	80%	F	40%
C	70%	G	30%
D	60%	H	20%

繁華街・高度商業地区
道路を中心として全地域
道路沿い

普通商業地区
併用住宅地区
全地域
北側道路沿い
南側全地域

中小工場地区
北側全地域
南側道路沿い
南側全地域

大工場地区
北側全地域
南側道路沿い
北側全地域

普通住宅地区
家内工業地区
無印は全地域

64200

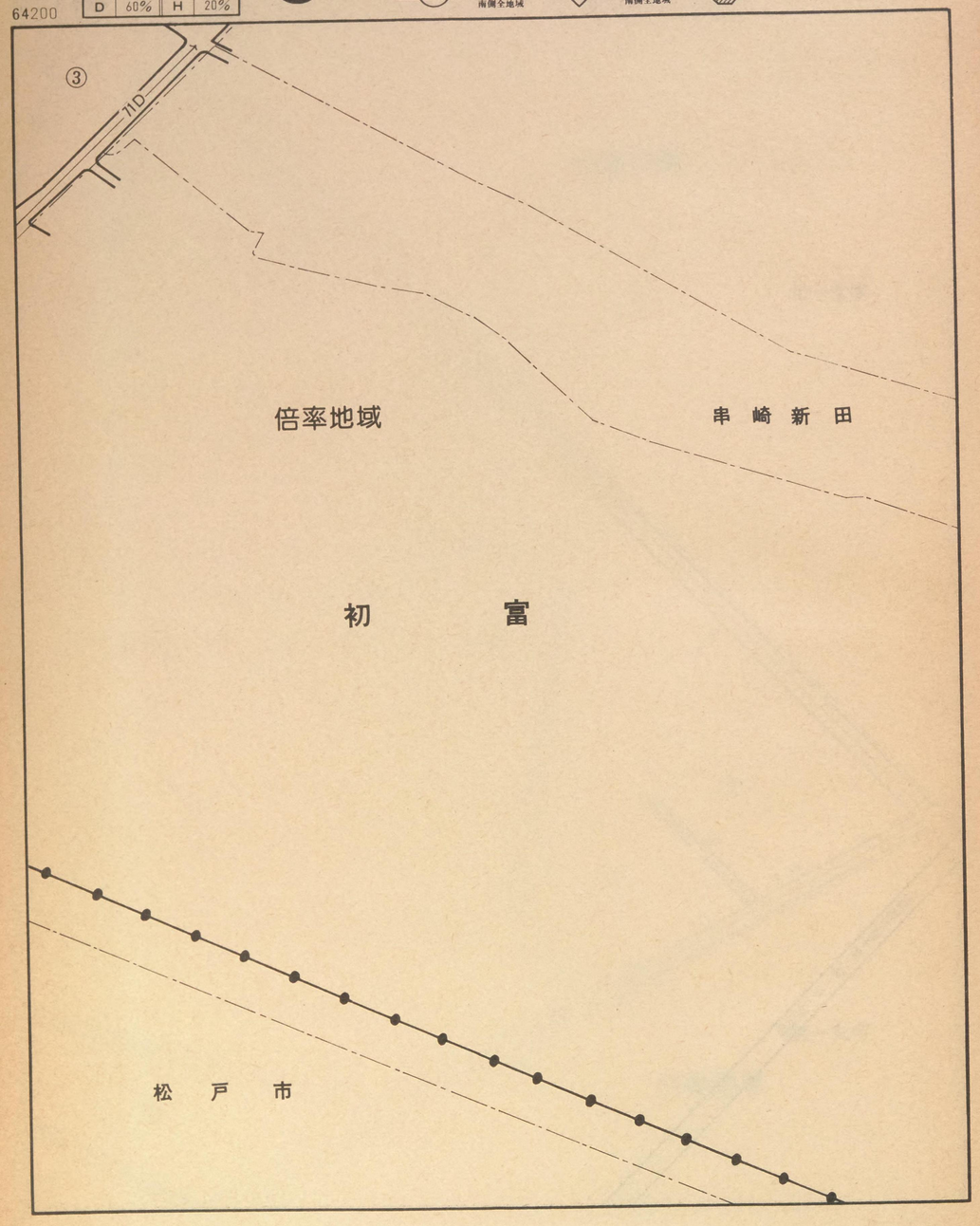

64199
64197
くぬぎ山(五)
初富
松戸市

松戸

（鎌ヶ谷市）

64200



昭和６１年分　路線価図の正誤表

ペー	
成	
63/	
見開	
右	
位	
中	
ペー	
松	
6404	
見開	
左	
位	
中・	
ペー	
見開	
位	

YP2
36
86M20970

添附物
正誤表2枚

O
複写