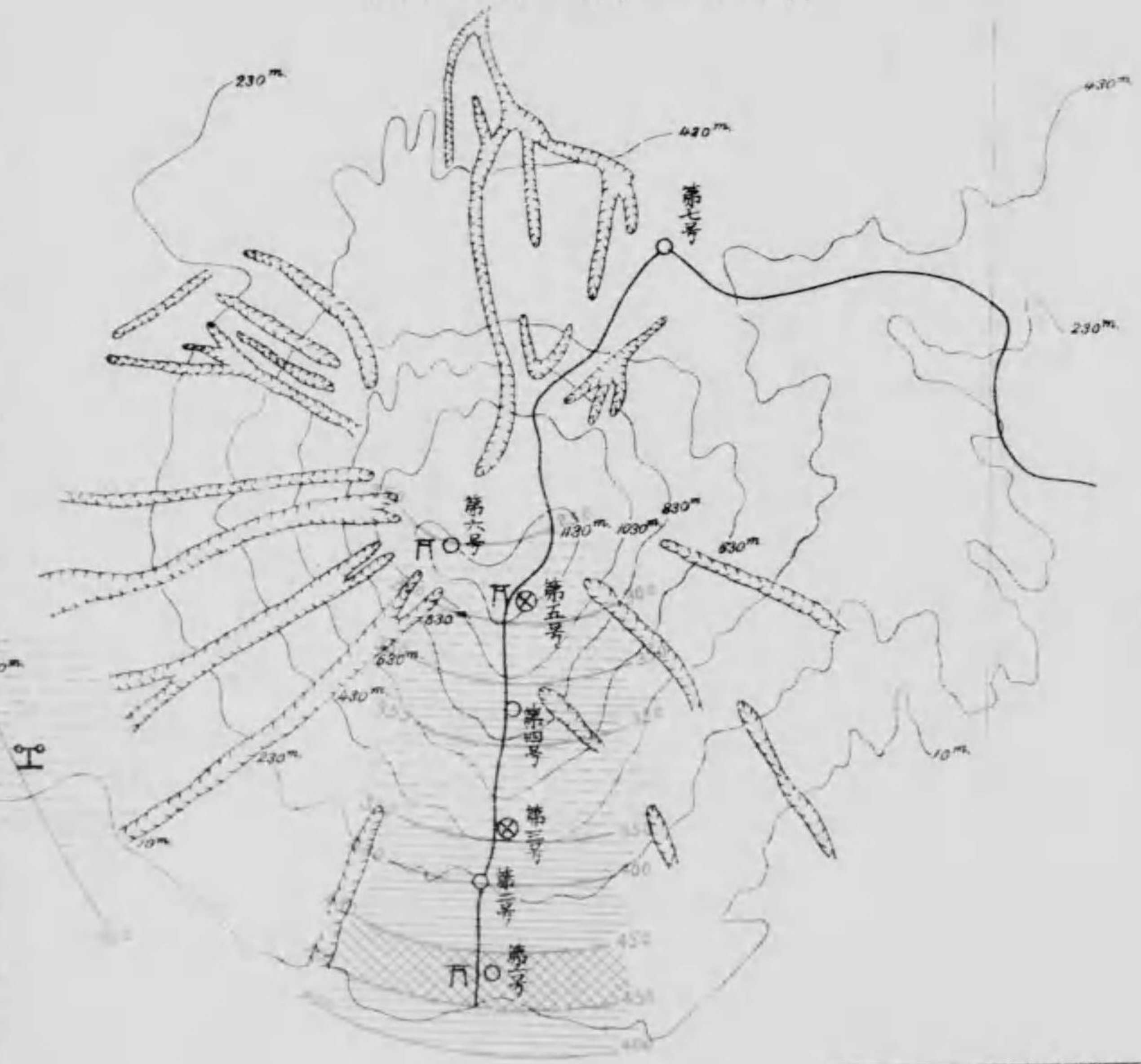


第三十五圖
 大正三年九月自一日至三十日
 利根川流域及男體山雨量配布圖

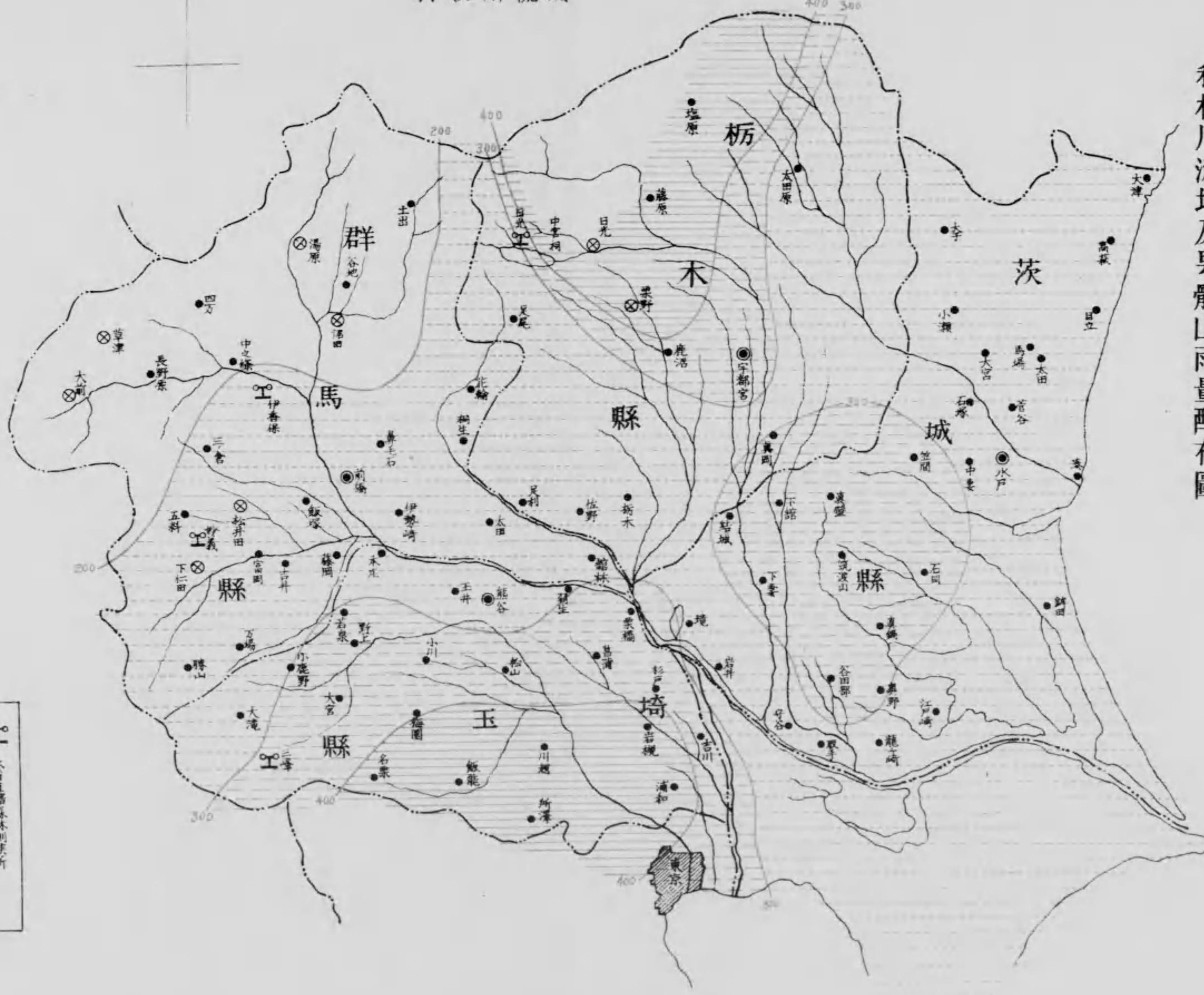
男體山

(等高線ハ湖水面ヨリ起算シタルモノナリ)



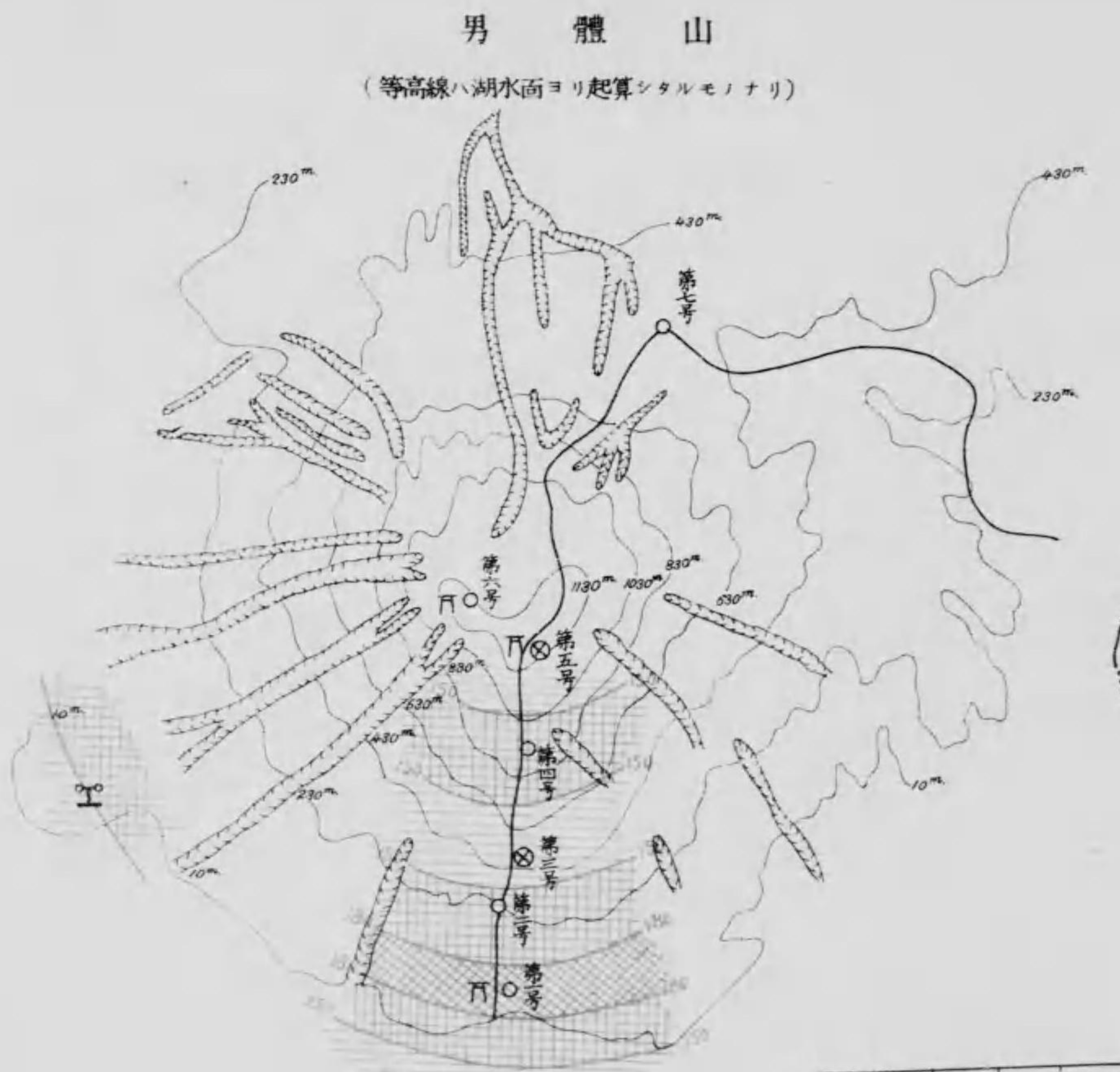
○	男體山雨量計塔付箇所
●	府縣雨量観測所
●	府縣測候所
⊗	森林測候所所屬雨量観測所
⊥	本省直轄森林測候所

利根川流域



第三十六圖
 大正三年十月自一日至三十一日
 利根川流域及男體山雨量配布圖



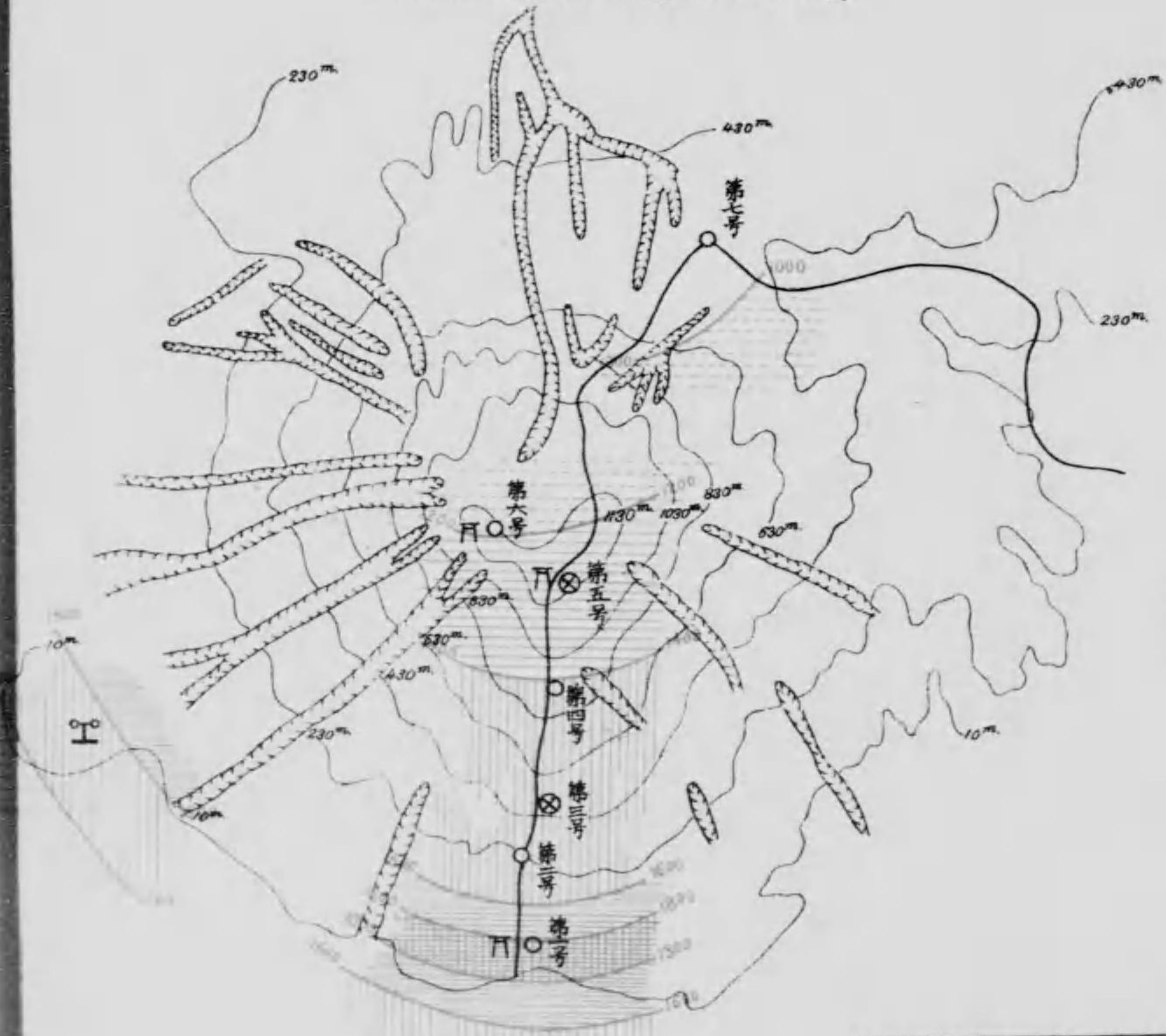


○	●	●	⊗	⊥
男體山雨量計据付箇所	府縣雨量観測所	府縣測候所	森林測候所所属雨量観測所	本省直轄森林測候所

第三十七圖
 大正三年自七月至十月
 利根川流域及男體山雨量配布圖

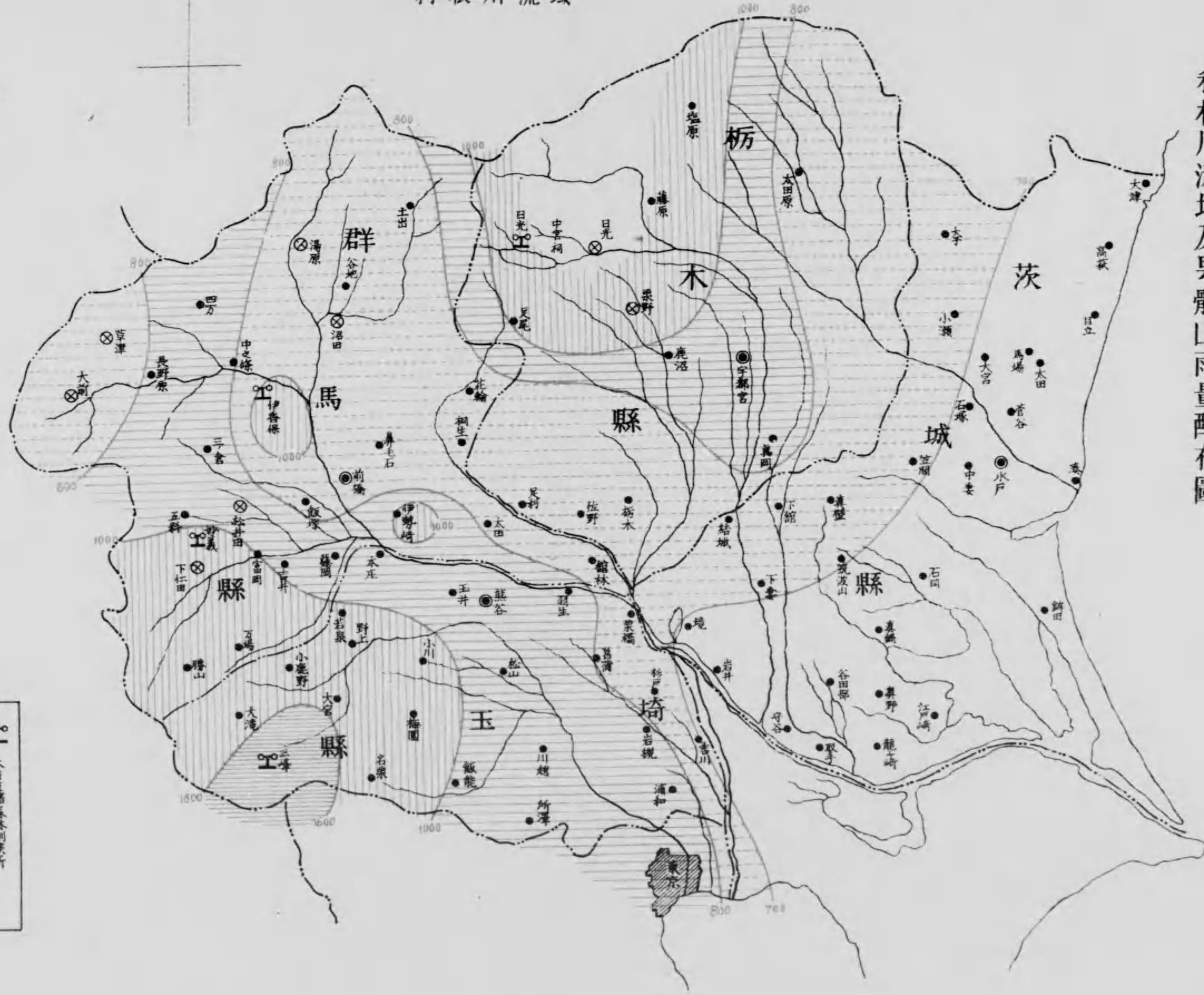
男體山

(等高線ハ湖水面ヨリ起算シタルモノナリ)



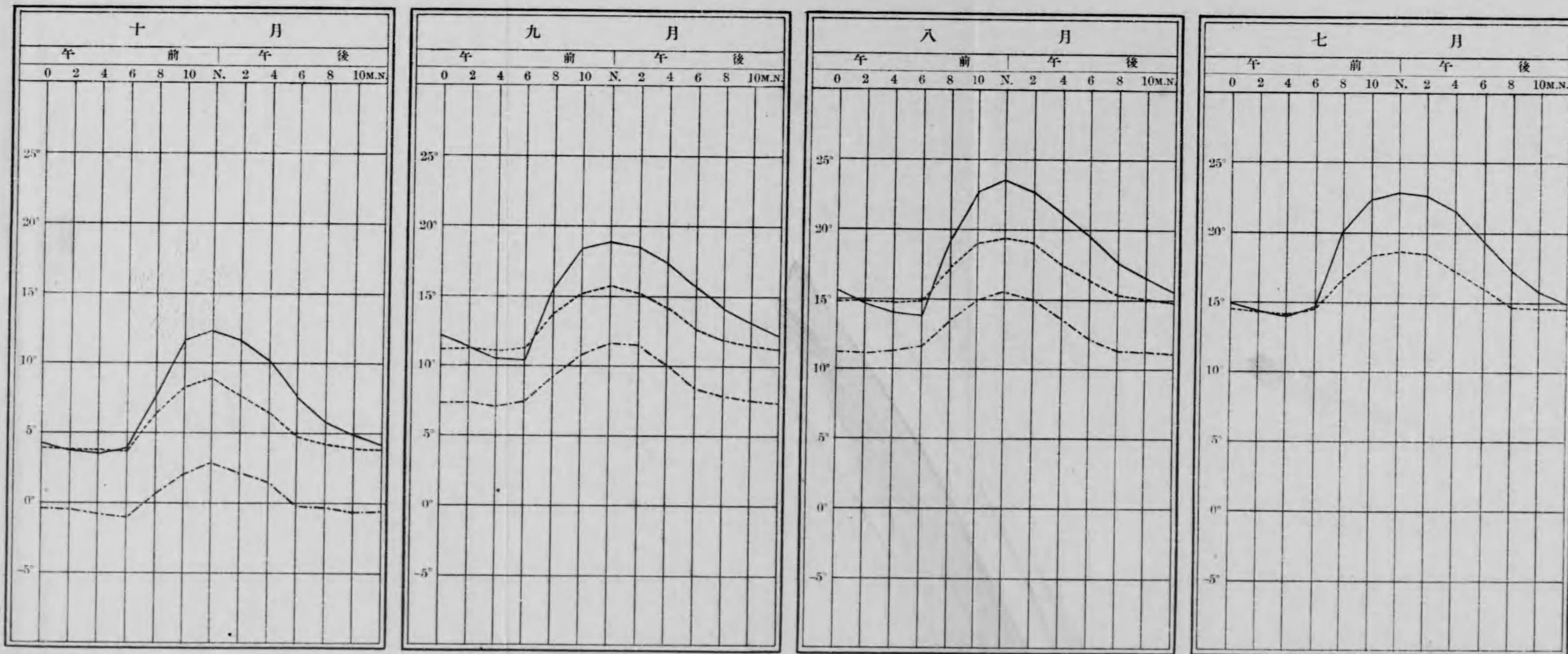
○	男體山雨量計据付箇所
●	府縣雨量観測所
●	府縣測候所
⊗	森林測候所所屬雨量観測所
工	本省直轄森林測候所

利根川流域



第三十八圖

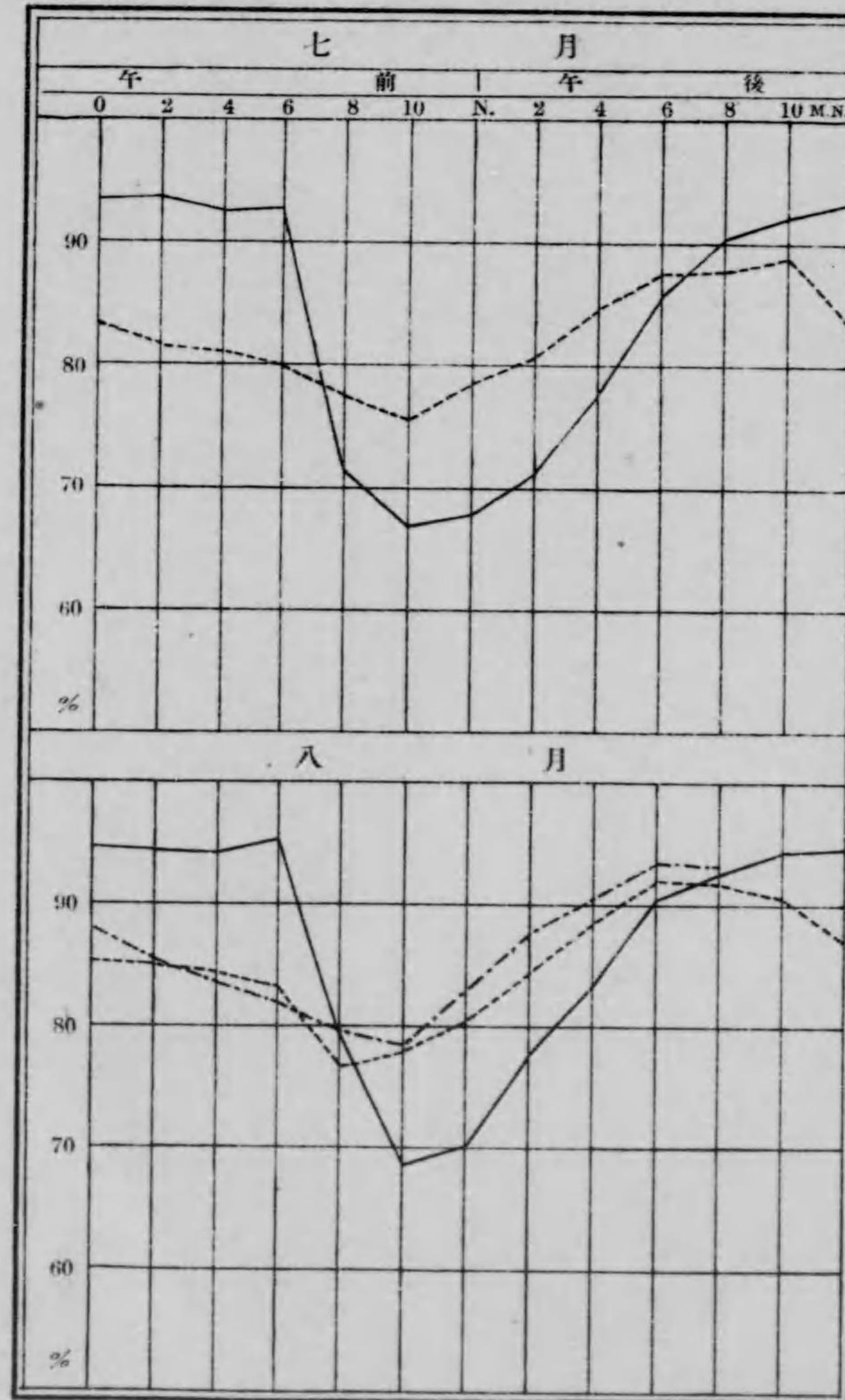
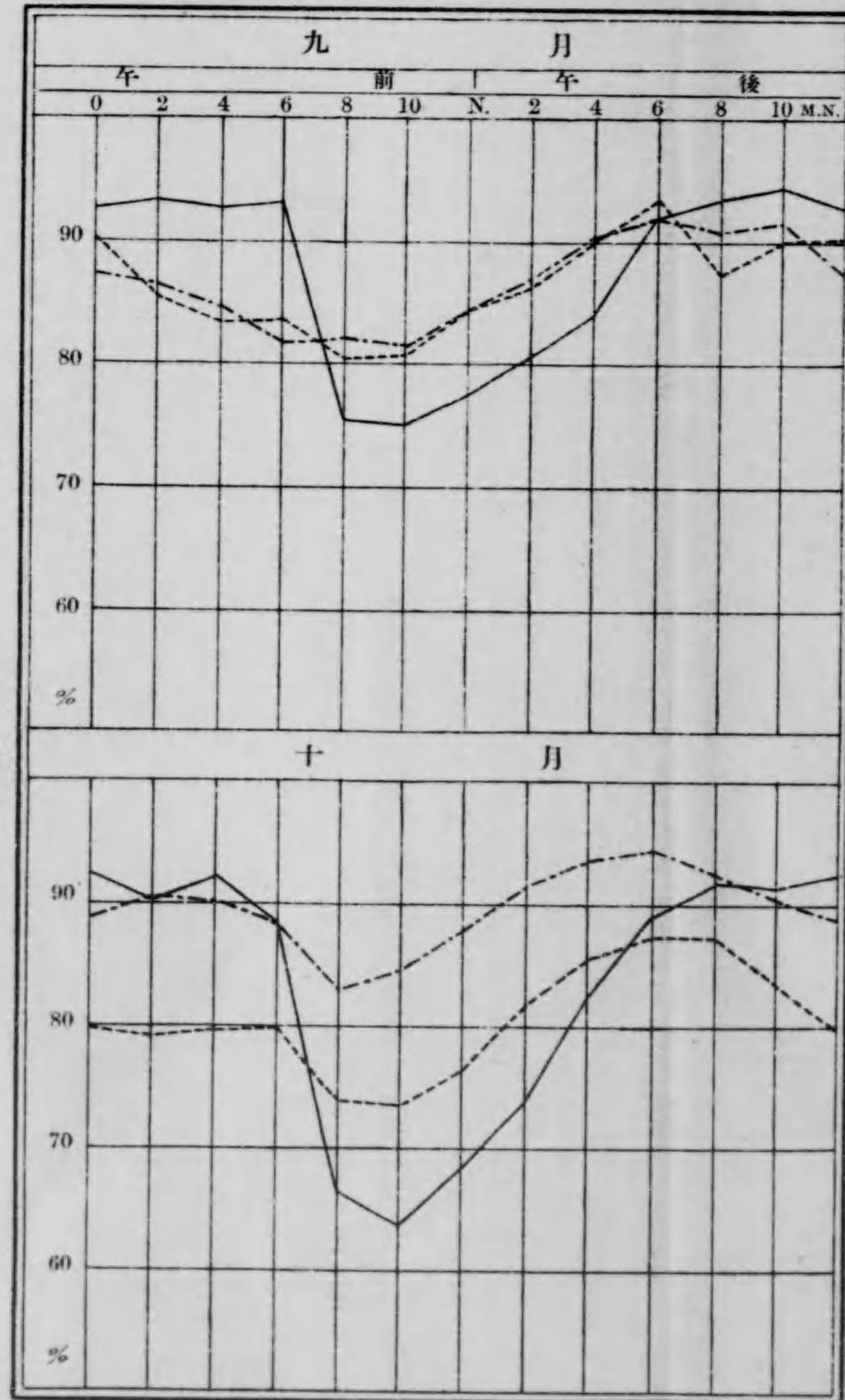
大正三年男體山、山頂、中腹、山麓、平均氣溫ノ比較



山頂 —————
 中腹 - - - - -
 山麓

第三十九圖

大正三年男體山山頂,中腹,山麓,平均濕度ノ比較



山頂 ————
 中腹 - - - - -
 山麓 —————



大正五年七月八日印刷
大正五年七月十一日發行

農商務省山林局

印刷人 小川 邦 孝
東京市京橋區瀧山町七番地

印刷所 東京製本合資會社
東京市京橋區瀧山町七番地

電話新橋
七九九
七六五

終

