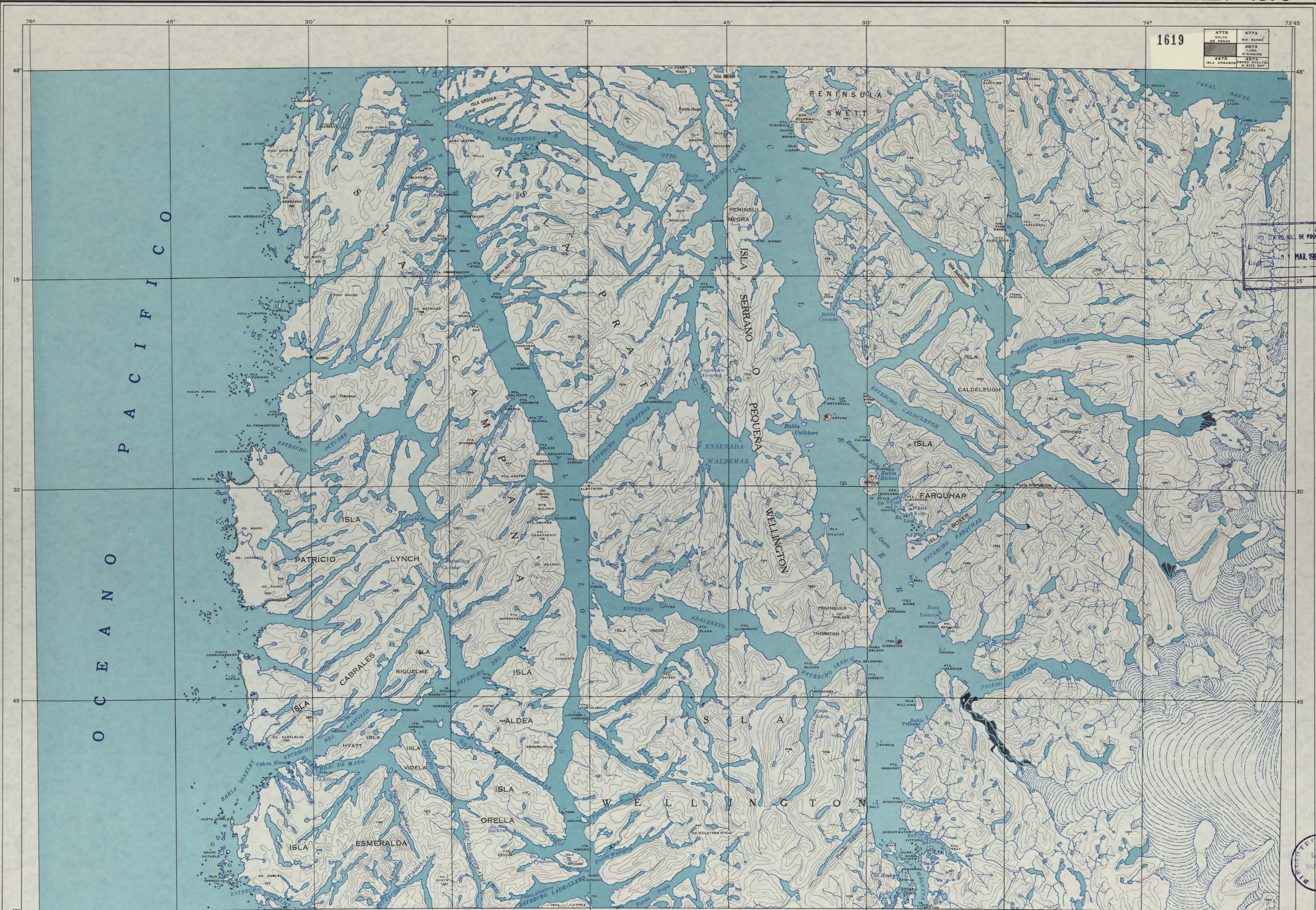


1619

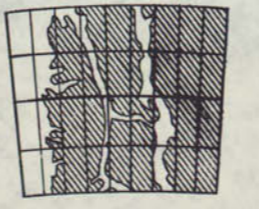
4775	4773
GOLFO DE PENNA	RIO BAKER
4875	4873
LAGO O'HERRING	
4975	4973
ISLA ANAGANOS	CANAL CALTELLO O FITZ ROY

ESTADO MAJOR DE PROCESOS TECNICOS
MAR. 1964

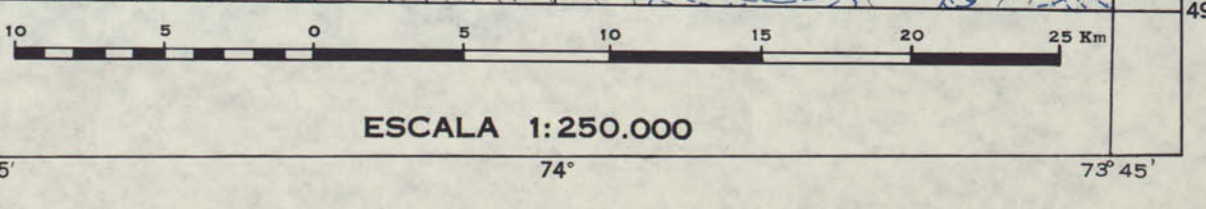


PACIFICO
OCCENANO

- LEYENDA**
- Caminos de 1.ª clase
 - Caminos de 2.ª clase
 - Caminos provisionales y senderos
 - Ferrocarriles
 - Canales de regadío
 - - - Cortes del terreno
 - Terreno anegadizo
 - ★ Faros
 - ++ Rocas
 - Campo de Aviación Militar
 - Aeropuerto Civil
 - Aeropuerto Civil y Militar
 - Campo de Aviación (mixto)



- VALOR DEL DIAGRAMA**
- COMPILACION DE FOTOGRAFIAS TRIMETROGON
 - INFORMACION SOLO DE MAPAS
 - INFORMACION DE MAPAS APROXIMADOS
 - PUNTOS DE CONTROL USADOS EN LA COMPILACION (▲ EN LA CARTA)



INSCRIPCION N° 13681