記号	借地権割合	記号	借地権割合
A	90%	E	50%
B	80%	F	40%
C	70%	G	30%
D	60%	H	20%

繁華街・高度商業地区
道路を中心として全地域
道路沿い

普通商業地区 併用住宅地区
全地域
北側道路沿い
南側全地域

中小工場地区
北側全地域
南側道路沿い
南側全地域

大工場地区
北側全地域
南側道路沿い
北側全地域

普通住宅地区 家内工場地区
無印は全地域

22043

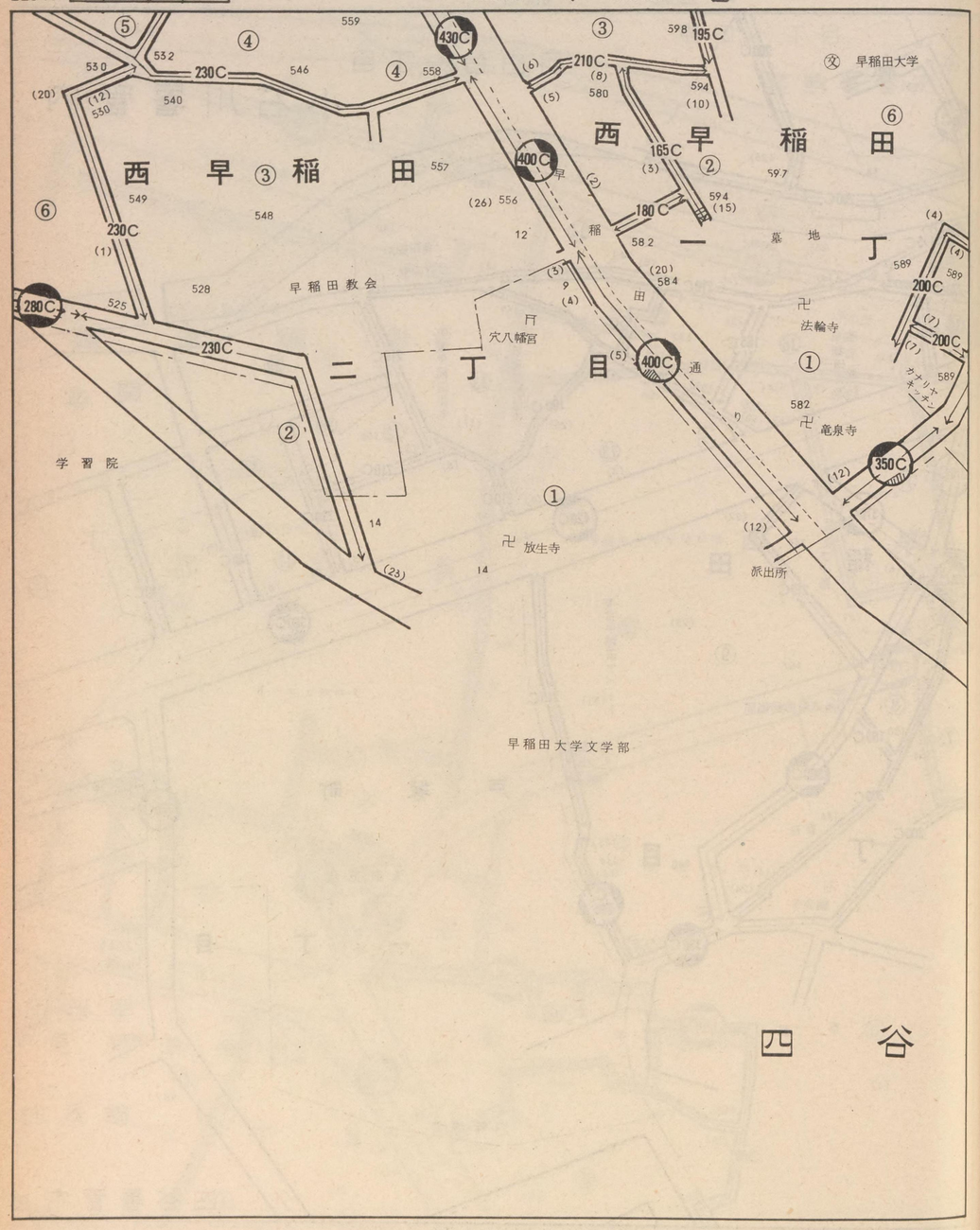

早稲田大学文学部

四　谷

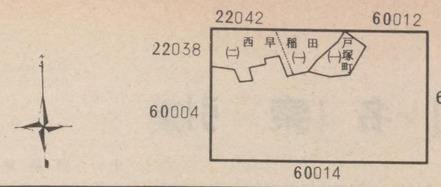

淀　橋　22043

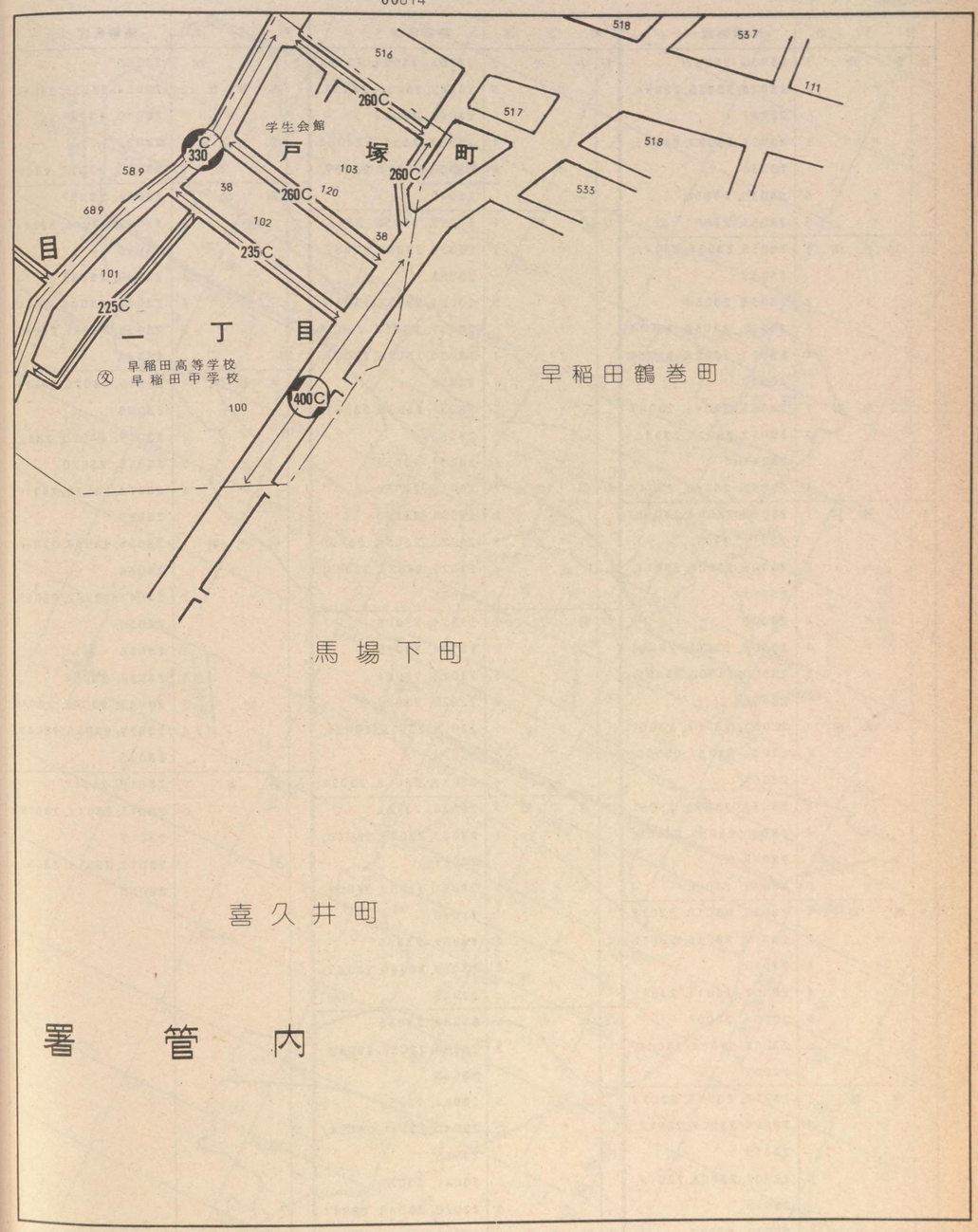

署　管　内

町丁名索引

中　野税務署

町丁名			路線価図ページ
あ	新井	1	23036、23037
	〃	2	23024、23025、23036、23037
	〃	3	23023、23024、23035、23036
	〃	4	23035、23036
	〃	5	23036、23050
え	江古田	1	23033、23034、23047、23048
	〃	2	23033、23034
	〃	3	23032、23033、23034
	〃	4	23021、23022、23033、23034
	江原町	1	23033、23046、23047
	〃	2	23032、23033、23046、23047
	〃	3	23032、23046、23047
か	上鷺宮	1	23005、23006、23010、23011、23012
	〃	2	23005、23006、23011、23012
	〃	3	23005
	〃	4	23002、23005、23006
	〃	5	23002、23003、23005、23006
	上高田	1	23051、23052、23059
	〃	2	23036、23037、23050、23051
	〃	3	23036、23050、23051
	〃	4	23050、23051、23058、23059
	〃	5	23049、23050
さ	鷺宮	1	23012、23017、23018
	〃	2	23012、23016、23018
	〃	3	23012
	〃	4	23007、23011、23012
	〃	5	23006、23007
	〃	6	23003、23004、23006、23007
し	白鷺	1	23012、23013、23014
	〃	2	23008、23009、23012、23013
	〃	3	23007、23008、23012、23013
ち	中央	1	23061、23062
	中央	2	23053、23054、23061
	〃	3	23062、23053、23054、23040、23062
	〃	4	23039、23040、23053
	〃	5	23027、23028、23039、23040
な	中野	1	23052、23053、23061
	〃	2	23038、23039、23052、23053
	〃	3	23026、23027、23038、23039、23052、23053
	〃	4	23025、23026、23037、23038
	〃	5	23037、23038、23051、23052
	〃	6	23051、23052
ぬ	沼袋	1	23035、23036
	〃	2	23034、23035
	〃	3	23023、23024、23035
	〃	4	23022、23023、23034、23035
の	野方	1	23024、23025
	〃	2	23024、23025
	〃	3	23023、23024
	〃	4	23022、23023
	〃	5	23018、23019、23023、23024
	〃	6	23017、23018、23023
ひ	東中野	1	23060、23061
	〃	2	23052、23053、23060、23061
	〃	3	23051、23052、23059、23060
	〃	4	23059、23060
	〃	5	23059、23060、23065、23066
ほ	本町	1	23062、23063
	〃	2	23054、23055、23062、23063
	〃	3	23054、23055
	〃	4	23040、23041、23054、23055
	〃	5	23041、23055
	〃	6	23028、23040、23041
ま	松ケ丘	1	23035、23036、23049、23050
	松ケ丘	2	23034、23035、23036、23048、23049
	丸山	1	23022
	〃	2	23016、23017、23022
み	南台	1	23056、23057
	〃	2	23042、23043、23044、23056
	〃	3	23042、23043
	〃	4	23043、23044、23045
	〃	5	23030、23031、23043、23044
や	大和町	1	23019、23020、23024、23025
	〃	2	23019、23020、23024
	〃	3	23015、23020
	〃	4	23014、23015、23019、23020
	弥生町	1	23055、23056、23063、23064
	〃	2	23041、23042、23055、23056
	〃	3	23056
	〃	4	23042、23056
	〃	5	23041、23042、23043
	〃	6	23029、23030、23042、23043
わ	若宮	1	23018、23019
	〃	2	23013、23014、23018、23019
	〃	3	23012、23013、23017、23018

索引図　中野

23001

記号	借地権割合	記号	借地権割合
A	90%	E	50%
B	80%	F	40%
C	70%	G	30%
D	60%	H	20%

繁華街・高度商業地区
道路を中心として全地域
道路沿い

普通商業地区 併用住宅地区
全地域
北側道路沿い
南側全地域

中小工場地区
北側全地域
南側道路沿い
南側全地域

大工場地区
北側全地域
南側道路沿い
北側全地域

普通住宅地区 家内工場地区
無印は全地域

23002

練馬署管内

27088

27088 23005

23003

上鷺宮(五)

中野 23002

中野

≤195C

鷺宮第二都営住宅

12 (8)

210C

(4)

715

千川通り補助227号

29

155D

30

(6)

714

717 (8)

富士見台一丁目

上鷺宮

(6)

(17)

28

718

五丁目

(26)

(25)

19

719

155D

155D

725

155D

152 (19)

155D

17

722

150D

147D (18)

記号	借地権割合	記号	借地権割合
A	90%	E	50%
B	80%	F	40%
C	70%	G	30%
D	60%	H	20%

繁華街・高度商業地区
道路を中心として全地域
道路沿い

普通商業地区
併用住宅地区
全地域
北側道路沿い
南側全地域

中小工場地区
北側全地域
南側道路沿い
南側全地域

大工場地区
北側全地域
南側道路沿い
北側全地域

普通住宅地区
家内工場地区
無印は全地域

23003

練馬署管内

荻窪署管内

27089 23002
25040 23006
27089 25040 23004
上鷺宮(五)
鷺宮(内)

中野 23003

富士見台 一丁目
井草 一丁目
五丁目
上鷺宮
東京都立四谷商業高等学校
補助76号線 新青梅街道
147D 150D 148D 155D 136D 170D 190C 205C 160D
75 746 747 756 759 760 762 763 720 742 772 773 782 781 785 787 788 797
(1) (2) (4) (5) (7) (8) (10) (11) (13) (14) (15) (16) (17) (19) (20) (21) (35)
⑧ ⑨ ⑩ ⑪ ⑫ ⑬ ⑭ ⑮ ⑰ ⑱ ⑲ ㉚ ㉛
交

記号	借地権割合	記号	借地権割合
A	90%	E	50%
B	80%	F	40%
C	70%	G	30%
D	60%	H	20%

繁華街・高度商業地区
道路を中心として全地域
道路沿い

普通商業地区 併用住宅地区
全地域
北側道路沿い
南側全地域

中小工場地区
北側全地域
南側道路沿い
南側全地域

大工場地区
北側全地域
南側道路沿い
北側全地域

普通住宅地区 家内工場地区
無印は全地域

23004

西武鉄道新宿線

24057 23003

驚宮(六)

25041 23007

25041

中野 23004

荻窪署管内

井草

驚宮六丁目

一丁目

31 30 787 160D 170D 789 (3) 175D 190C (8) 175D 19 (5) 817 18

しもいぐさ

記号	借地権割合	記号	借地権割合
A	90%	E	50%
B	80%	F	40%
C	70%	G	30%
D	60%	H	20%

繁華街・高度商業地区
道路を中心として全地域
道路沿い

普通商業地区
併用住宅地区
全地域
北側道路沿い
南側全地域

中小工場地区
北側全地域
南側道路沿い
南側全地域

大工場地区
北側全地域
南側道路沿い
北側全地域

普通住宅地区
家内工場地区
無印は全地域

23005

練馬署管内

富士見台二丁目

上鷺宮

鷺宮第四都営住宅

東京都住宅公社

富士見台日本住宅

公住団578

鷺宮第二都営住宅

上鷺宮四丁目

上鷺宮五丁目

貫井(一) 27100

貫井(二)

中村北(四)

23002 27100

(四) 上鷺宮 (三)

中村(三) 23010

(五) (二) (一)

23006

中野 23005

中村北四丁目

練馬署管内

補助229号千川通り

鷺宮住宅

東京海上富士見台運動場

上鷺宮

上鷺宮一丁目

上鷺宮二丁目

記号	借地権割合	記号	借地権割合
A	90%	E	50%
B	80%	F	40%
C	70%	G	30%
D	60%	H	20%

繁華街・高度商業地区
道路を中心として全地域
道路沿い

普通商業地区
併用住宅地区
全地域
北側道路沿い
南側全地域

中小工場地区
北側全地域
南側道路沿い
南側全地域

大工場地区
北側全地域
南側道路沿い
北側全地域

普通住宅地区
家内工場地区
無印は全地域

23006

上鷺宮 五丁目 六丁目

中野区立北中野中学校
中野区立武蔵台小学校
補助76号線
鷺宮駐在所

23005
23003
23011
23007

中野 23006

上鷺宮 一丁目 二丁目 三丁目 四丁目 五丁目

都立武蔵丘高等学校
新青梅街道
川上

記号	借地権割合	記号	借地権割合
A	90%	E	50%
B	80%	F	40%
C	70%	G	30%
D	60%	H	20%

繁華街・高度商業地区
道路を中心として全地域
道路沿い

普通商業地区
併用住宅地区
全地域
北側道路沿い
南側全地域

中小工場地区
北側全地域
南側道路沿い
南側全地域

大工場地区
北側全地域
南側道路沿い
北側全地域

普通住宅地区
家内工場地区
無印は全地域

23007

23006
23004
23012
23008

中野 23007

鷺宮
宮
五丁目
丁目
若葉児童遊園
第五鷺宮都営住宅
防衛庁共済組合鷺宮共同住宅
荻窪署管内
西武鉄道新宿線
白鷺
三丁目
四丁目
東京住宅公社鷺宮西住宅

記号	借地権割合	記号	借地権割合
A	90%	E	50%
B	80%	F	40%
C	70%	G	30%
D	60%	H	20%

繁華街・高度商業地区
道路を中心として全地域
道路沿い

普通商業地区
併用住宅地区
全地域
北側道路沿い
南側全地域

中小工場地区
北側全地域
南側道路沿い
南側全地域

大工場地区
北側全地域
南側道路沿い
北側全地域

普通住宅地区
家内工場地区
無印は全地域

23008

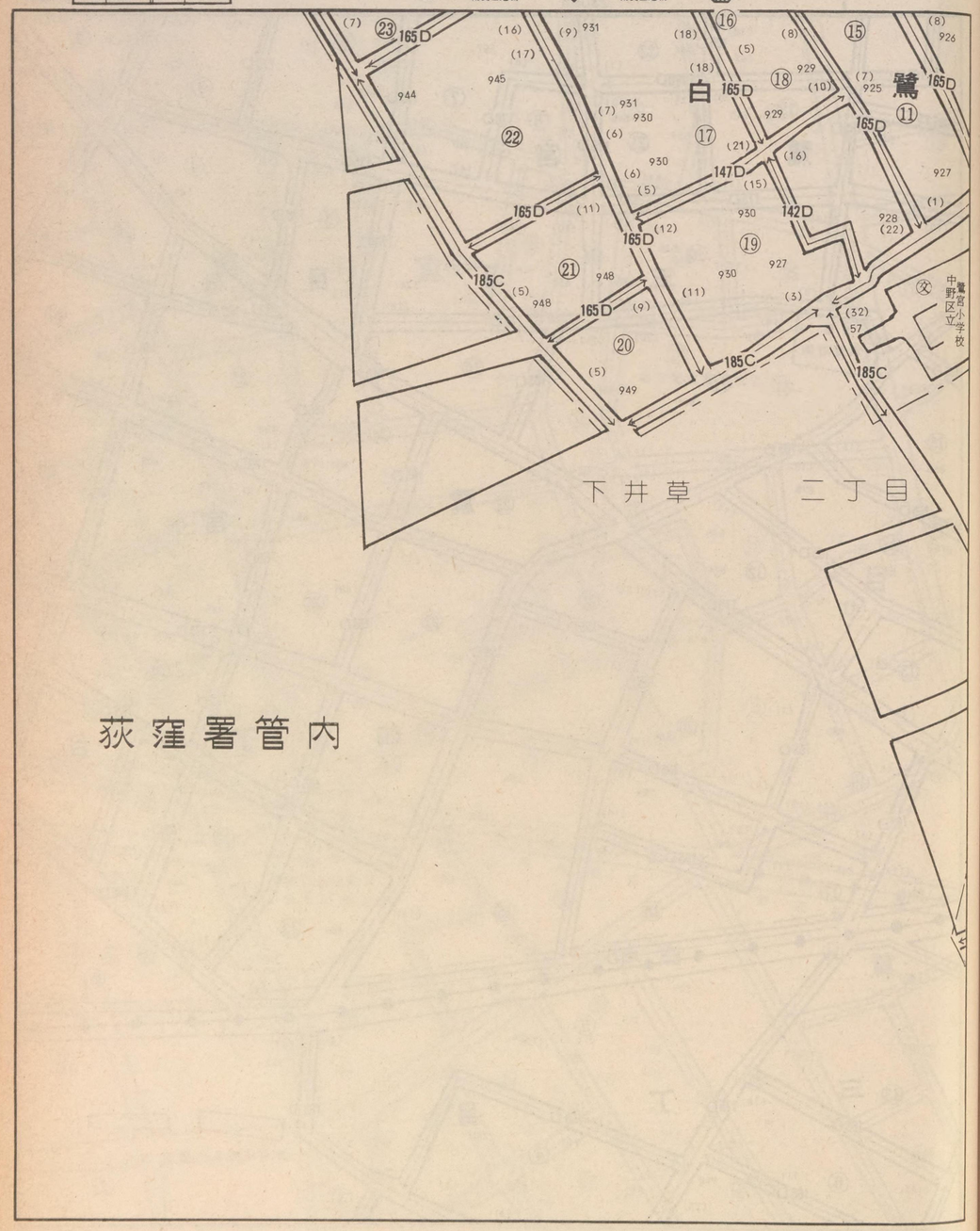

荻窪署管内

23007
25051
23013
25051
23009

中野 23008

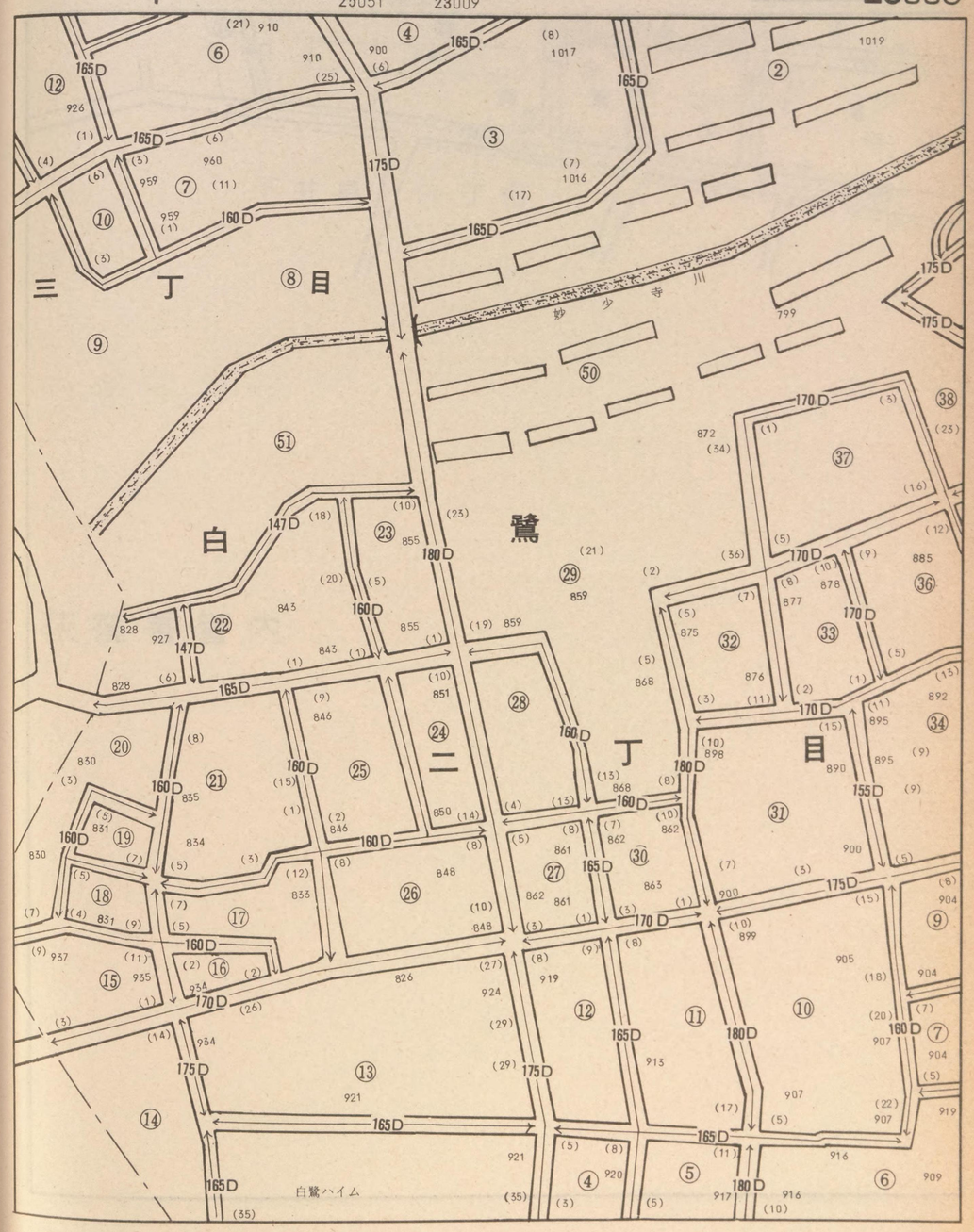

記号	借地権割合	記号	借地権割合
A	90%	E	50%
B	80%	F	40%
C	70%	G	30%
D	60%	H	20%

繁華街・高度商業地区
道路を中心として全地域
道路沿い

普通商業地区
併用住宅地区
全地域
北側道路沿い
南側全地域

中小工場地区
北側全地域
南側道路沿い
南側全地域

大工場地区
北側全地域
南側道路沿い
北側全地域

普通住宅地区
家内工場地区
無印は全地域

23009

23008

白鷺(二)

25052

23014

25052

中野

23009

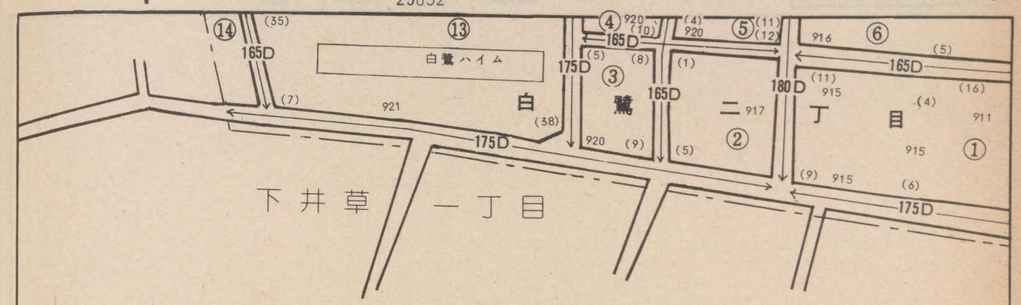

荻窪署管内

記号	借地権割合	記号	借地権割合
A	90%	E	50%
B	80%	F	40%
C	70%	G	30%
D	60%	H	20%

繁華街・高度商業地区
道路を中心として全地域
道路沿い

普通商業地区
併用住宅地区
全地域
北側道路沿い
南側全地域

中小工場地区
北側全地域
南側道路沿い
南側全地域

大工場地区
北側全地域
南側道路沿い
北側全地域

普通住宅地区
家内工場地区
無印は全地域

23010

練馬署管内

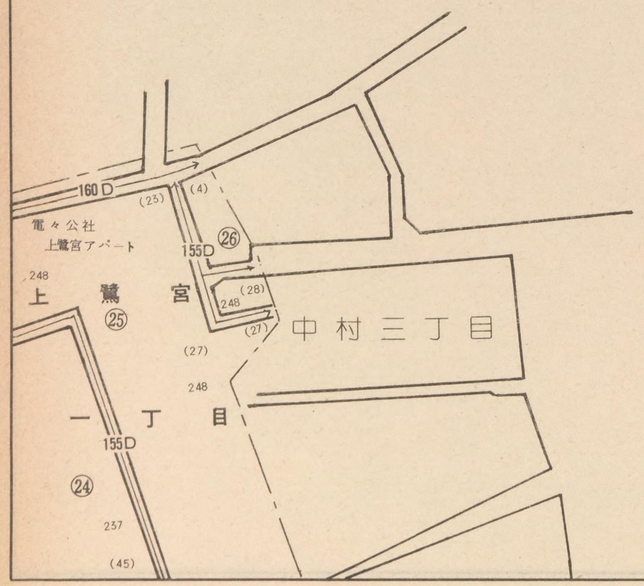

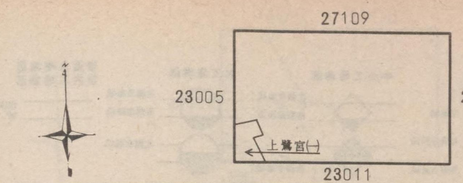

中 野

23010

記号	借地権割合	記号	借地権割合
A	90%	E	50%
B	80%	F	40%
C	70%	G	30%
D	60%	H	20%

繁華街・高度商業地区
道路を中心として全地域
道路沿い

普通商業地区
併用住宅地区
全地域
北側道路沿い
南側全地域

中小工場地区
北側全地域
南側道路沿い
南側全地域

大工場地区
北側全地域
南側道路沿い
北側全地域

普通住宅地区
家内工場地区
無印は全地域

23011

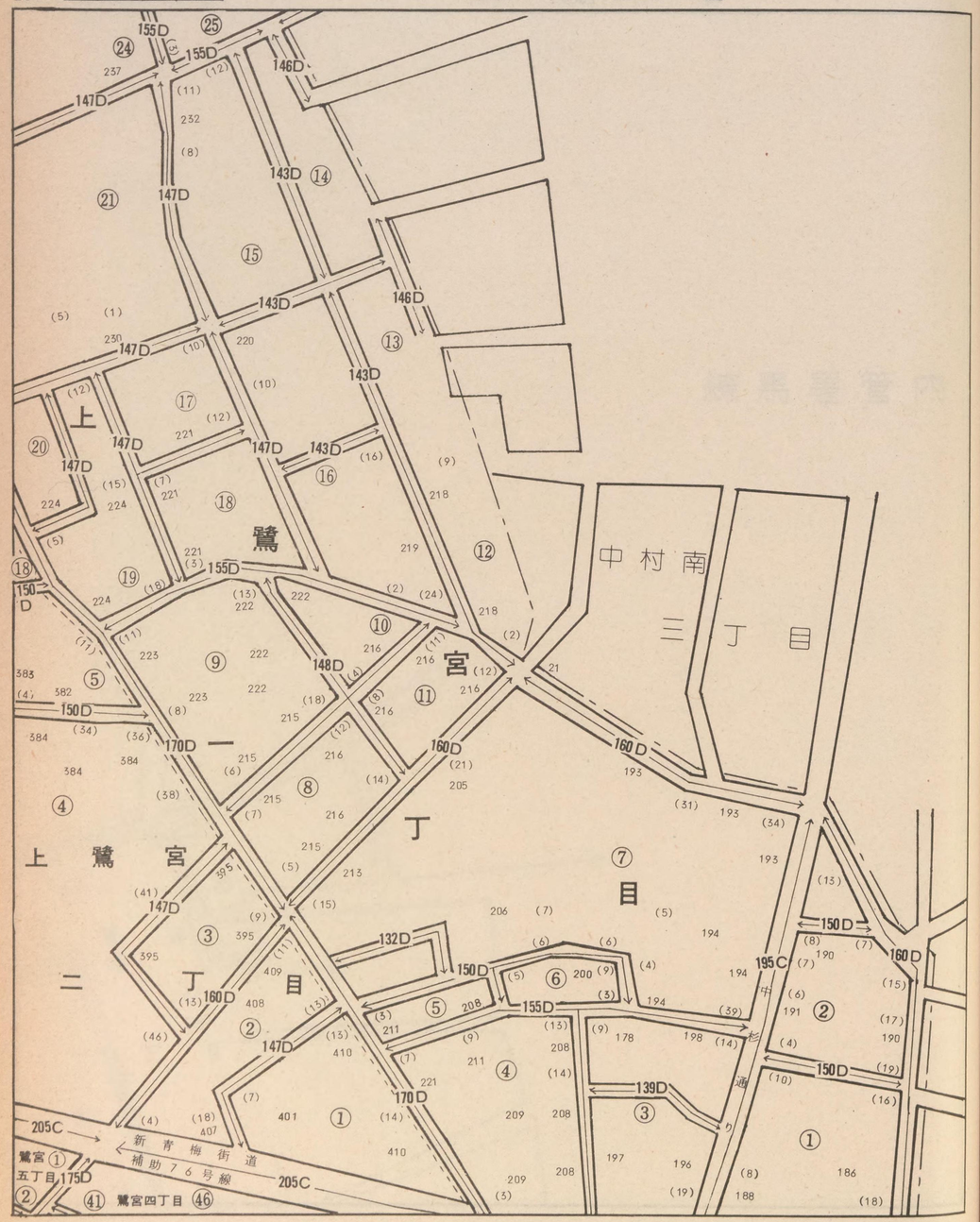

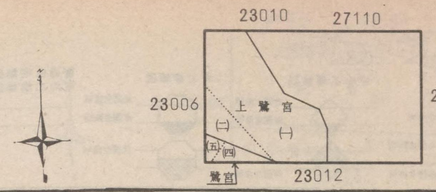

中野 23011

練馬署管内

記号	借地権割合	記号	借地権割合
A	90%	E	50%
B	80%	F	40%
C	70%	G	30%
D	60%	H	20%

繁華街・高度商業地区 / 普通商業地区 併用住宅地区 / 中小工場地区 / 大工場地区 / 普通住宅地区 家内工場地区

23012

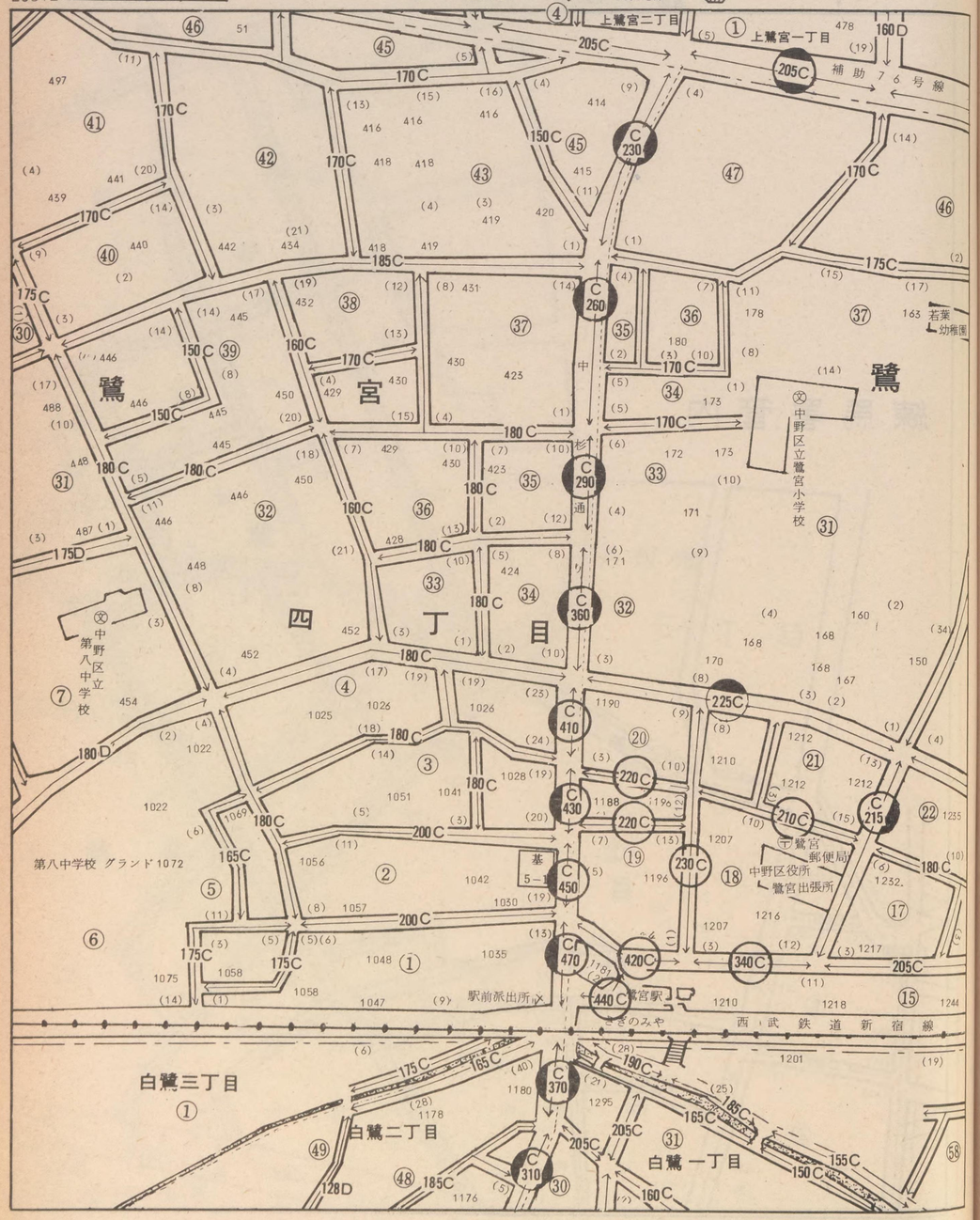

23011 27111 23007 23017 23013

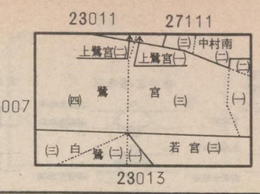

中野 23012

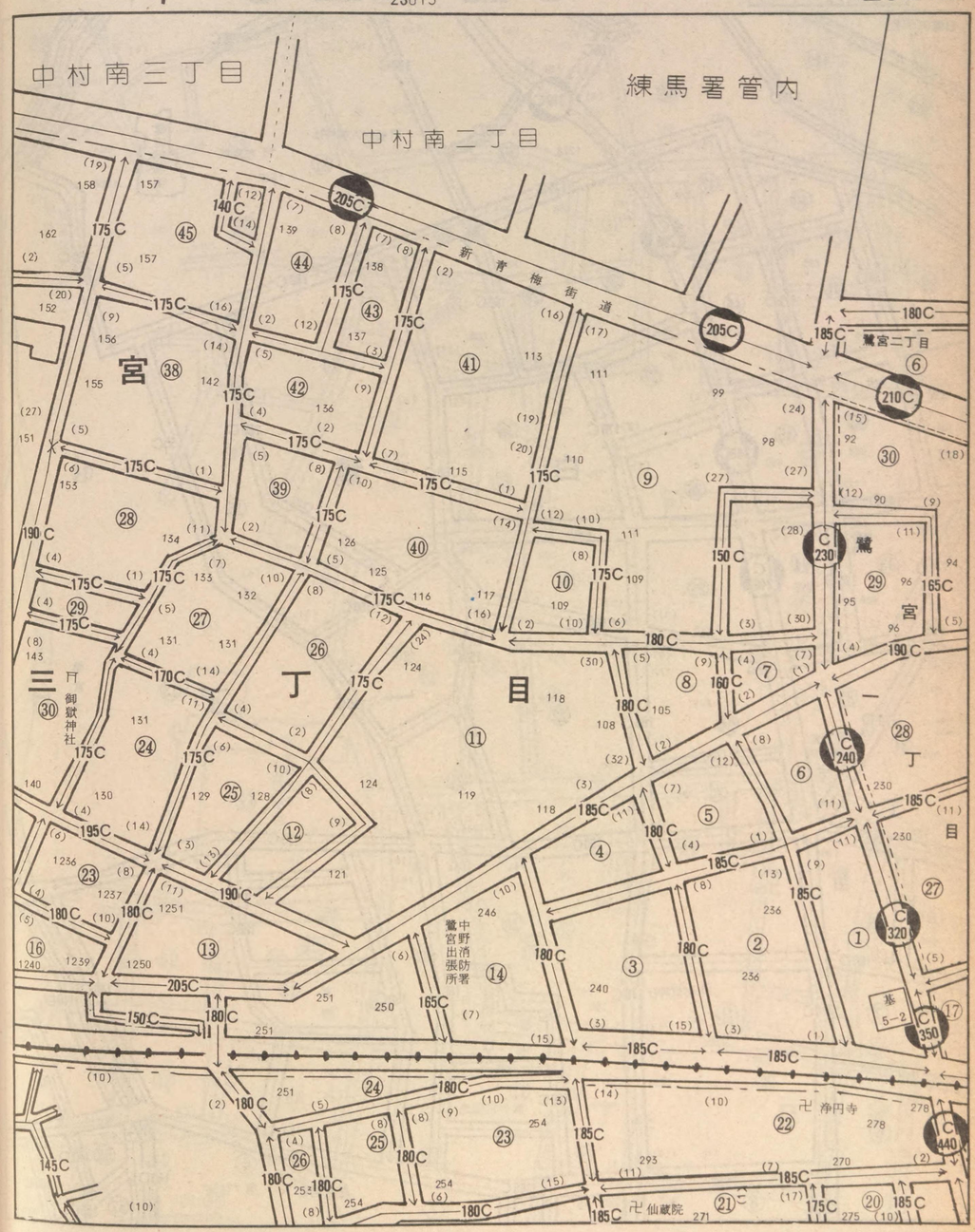

記号	借地権割合	記号	借地権割合
A	90%	E	50%
B	80%	F	40%
C	70%	G	30%
D	60%	H	20%

繁華街・高度商業地区
道路を中心として全地域
道路沿い

普通商業地区 併用住宅地区
全地域
北側道路沿い
南側全地域

中小工場地区
北側全地域
南側道路沿い
南側全地域

大工場地区
北側全地域
南側道路沿い
北側全地域

普通住宅地区 家内工場地区
無印は全地域

23013

白鷺三丁目

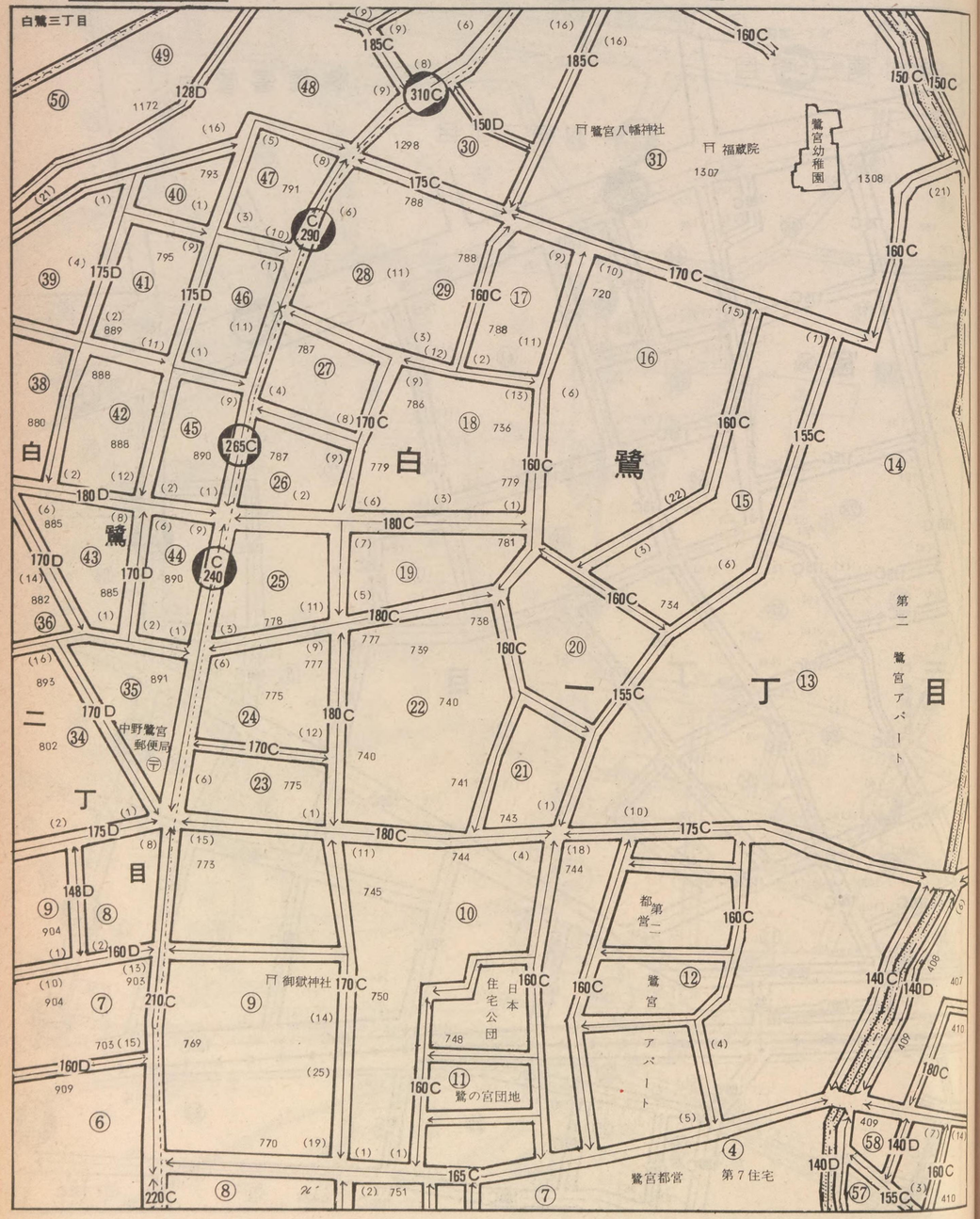

23012
23008
23018
23014

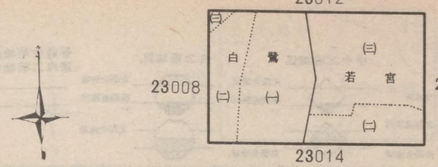

中野 23013

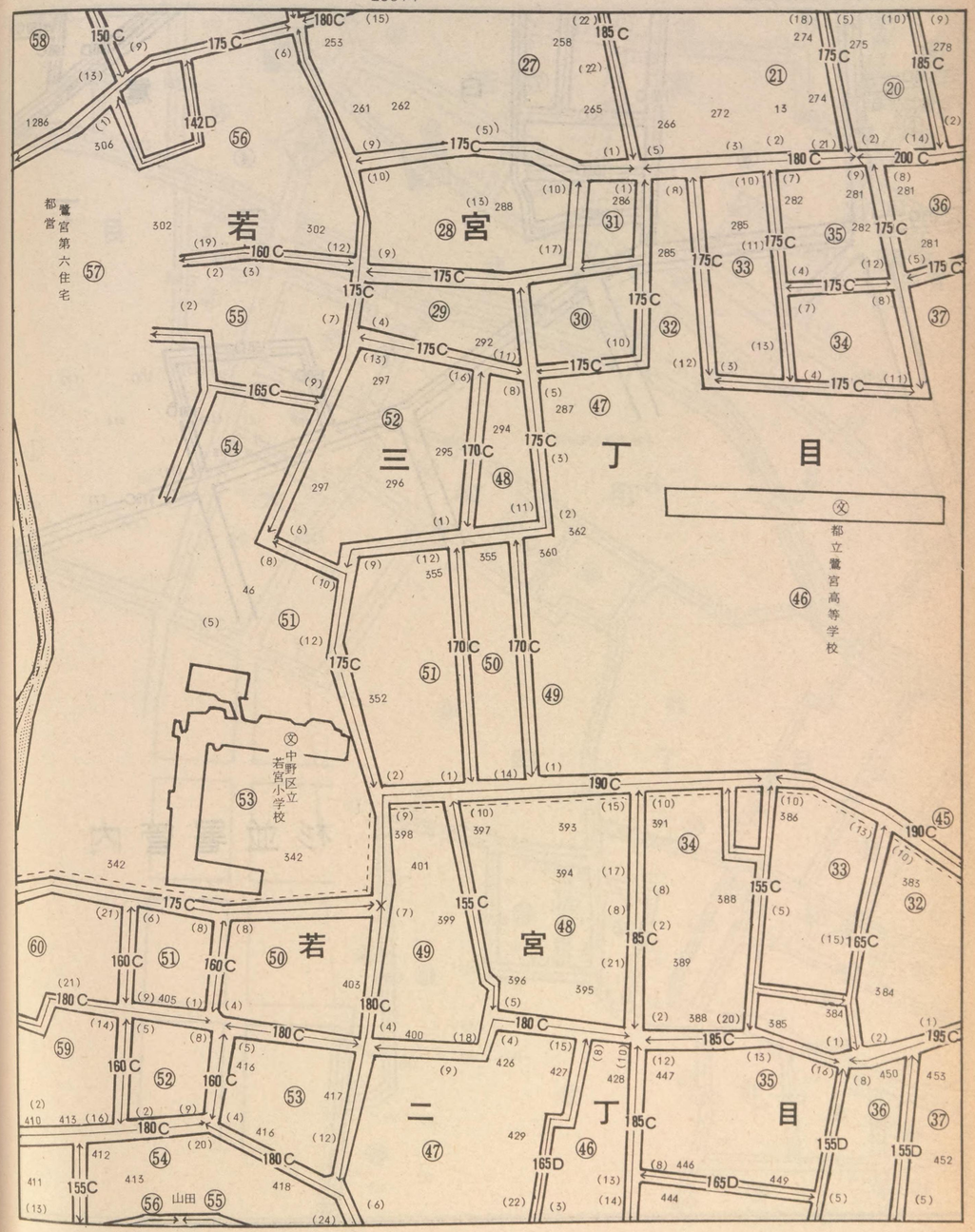

記号	借地権割合	記号	借地権割合
A	90%	E	50%
B	80%	F	40%
C	70%	G	30%
D	60%	H	20%

繁華街・高度商業地区
道路を中心として全地域
道路沿い

普通商業地区
併用住宅地区
全地域
北側道路沿い
南側全地域

中小工場地区
北側全地域
南側道路沿い
南側全地域

大工場地区
北側全地域
南側道路沿い
北側全地域

普通住宅地区
家内工場地区
無印は全地域

23014

白鷺二丁目

白鷺一丁目

荻窪署管内

杉並署管内

23013

23009

23019

23015

中野

23014

若宮二丁目

大和町

都営第八鷺宮住宅

中野区立大和小学校

四丁目

記号	借地権割合	記号	借地権割合
A	90%	E	50%
B	80%	F	40%
C	70%	G	30%
D	60%	H	20%

繁華街・高度商業地区
道路を中心として全地域
道路沿い

普通商業地区
併用住宅地区
全地域
北側道路沿い
南側全地域

中小工場地区
北側全地域
南側道路沿い
南側全地域

大工場地区
北側全地域
南側道路沿い
北側全地域

普通住宅地区
家内工場地区
無印は全地域

23015

23014

大和町(四)(三)

24031

23020

24032

中野

23015

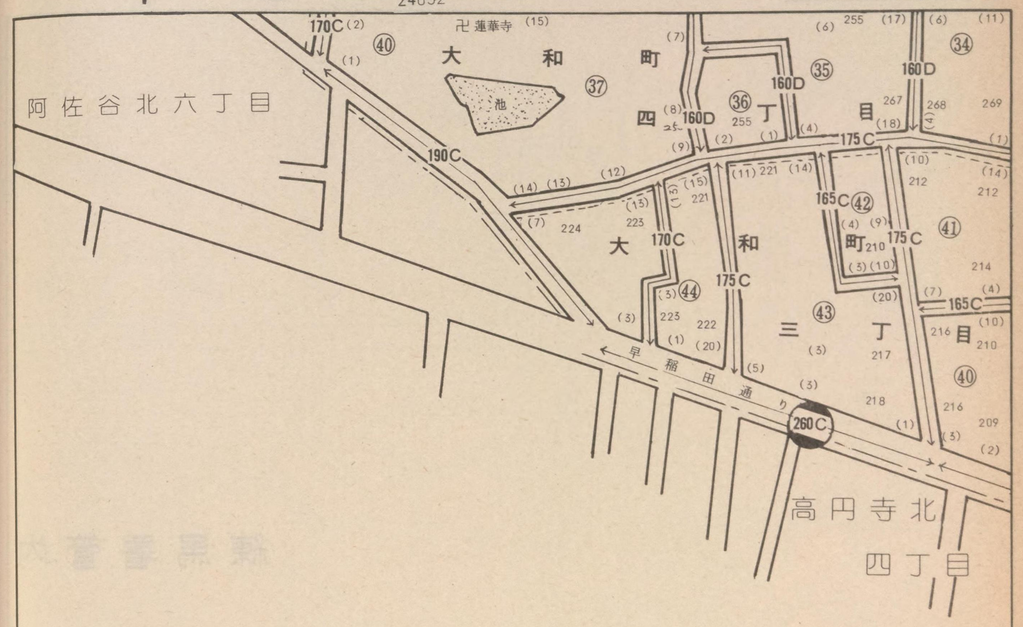

杉並署管内

記号	借地権割合	記号	借地権割合
A	90%	E	50%
B	80%	F	40%
C	70%	G	30%
D	60%	H	20%

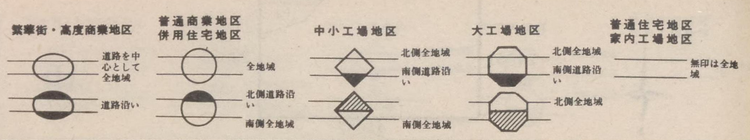

練馬署管内

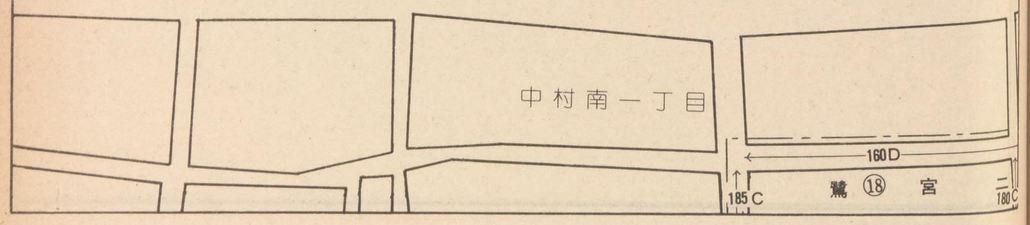

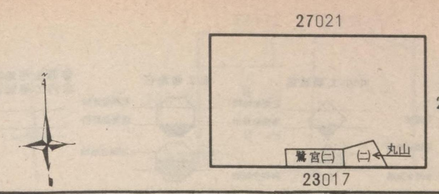

中　野

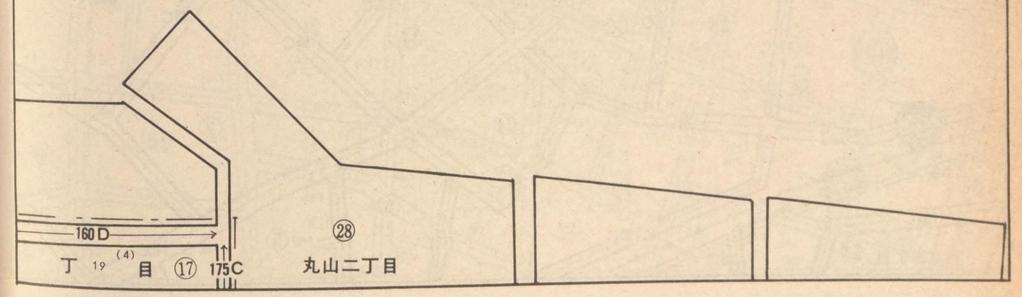

記号	借地権割合	記号	借地権割合
A	90%	E	50%
B	80%	F	40%
C	70%	G	30%
D	60%	H	20%

繁華街・高度商業地区　道路を中心として全地域　道路沿い

普通商業地区 併用住宅地区　全地域　北側道路沿い　南側全地域

中小工場地区　北側全地域　南側道路沿い　南側全地域

大工場地区　北側全地域　南側道路沿い　北側全地域

普通住宅地区 家内工場地区　無印は全地域

23017

練馬署管内

中村南二丁目

中村南一丁目

⑱ ⑬ 鷺 ⑭ ⑮ 宮

⑥ ⑦ ⑧ ⑫ ⑨ 二丁目

⑤ ④ ③ ② ①

㉛ ㉚ ㉕ 鷺 ㉔ 宮 ㉓ ⑩

㉘ ㉖ ㉗ ㉑ ㉒ ⑪ 一丁目

⑳ ⑱ ⑲ ⑬ ⑫ ⑦ ⑧

⑰ ⑯ ⑮ ⑭ ⑥ ⑤ ④

若宮三丁目 ⑰

補助76号線

都立家政駅

西武新宿線

23012　27122　23016　23022　23018

鷺（二）　丸山（二）　宮（一）　野方（六）　若宮（三）

中野

23017

練馬署管内

豊玉南三丁目

⑰ ㉘ ⑯ ⑪ ㉖ ⑩ 目

丸 山 二 丁 目

⑭ ⑮ ⑯ ⑰ ⑧ ⑲ ⑱ ⑥ ⑤

㉕ ① ㉔ ㉓ ㉒ ㉑

新青梅街道

野方消防署

㊸ ㊷ ㊶ ㊵ ㊺ ㊹ ㊼ ㊻ ㊽ ㊾ ㊿ ㊿一 ㊿二 ㊿三 ㊿四 ㊿五 ㊿六 ㊿七 ㊿八 ㊿九 ㊿十 ㊿十一 ㊿十二 ㊿十三 ㊿十四 ㊿十五 ㊿十六 ㊿十七 ㊿十八 ㊿十九 ㊿二十 ㊿二十一 ㊿二十二 ㊿二十三 ㊿二十四 ㊿二十五 ㊿二十六 ㊿二十七 ㊿二十八 ㊿二十九 ㊿三十 ㊿三十一 ㊿三十二 ㊿三十三 ㊿三十四 ㊿三十五 ㊿三十六 ㊿三十七 ㊿三十八 ㊿三十九 ㊿四十 ㊿四十一 ㊿四十二 ㊿四十三 ㊿四十四 ㊿四十五 ㊿四十六 ㊿四十七 ㊿四十八 ㊿四十九 ㊿五十 ㊿五十一 ㊿五十二 ㊿五十三 ㊿五十四 ㊿五十五 ㊿五十六 ㊿五十七 ㊿五十八 ㊿五十九 ㊿六十 ㊿六十一 ㊿六十二 ㊿六十三 ㊿六十四 ㊿六十五 ㊿六十六 ㊿六十七 ㊿六十八 ㊿六十九 ㊿七十 ㊿七十一 ㊿七十二 ㊿七十三 ㊿七十四 ㊿七十五 ㊿七十六 ㊿七十七 ㊿七十八 ㊿七十九 ㊿八十 ㊿八十一 ㊿八十二 ㊿八十三 ㊿八十四 ㊿八十五 ㊿八十六 ㊿八十七 ㊿八十八 ㊿八十九 ㊿九十 ㊿九十一 ㊿九十二 ㊿九十三 ㊿九十四 ㊿九十五 ㊿九十六 ㊿九十七 ㊿九十八 ㊿九十九 ㊿百 ㊿百一 ㊿百二 ㊿百三 ㊿百四 ㊿百五 ㊿百六 ㊿百七 ㊿百八 ㊿百九 ㊿百十 ㊿百十一 ㊿百十二 ㊿百十三 ㊿百十四 ㊿百十五 ㊿百十六 ㊿百十七 ㊿百十八 ㊿百十九 ㊿百二十 ㊿百二十一 ㊿百二十二 ㊿百二十三 ㊿百二十四 ㊿百二十五 ㊿百二十六 ㊿百二十七 ㊿百二十八 ㊿百二十九 ㊿百三十 ㊿百三十一 ㊿百三十二 ㊿百三十三 ㊿百三十四 ㊿百三十五 ㊿百三十六 ㊿百三十七 ㊿百三十八 ㊿百三十九 ㊿百四十 ㊿百四十一 ㊿百四十二 ㊿百四十三 ㊿百四十四 ㊿百四十五 ㊿百四十六 ㊿百四十七 ㊿百四十八 ㊿百四十九 ㊿百五十 ㊿百五十一 ㊿百五十二 ㊿百五十三 ㊿百五十四 ㊿百五十五 ㊿百五十六 ㊿百五十七 ㊿百五十八 ㊿百五十九 ㊿百六十 ㊿百六十一 ㊿百六十二 ㊿百六十三 ㊿百六十四 ㊿百六十五 ㊿百六十六 ㊿百六十七 ㊿百六十八 ㊿百六十九 ㊿百七十 ㊿百七十一 ㊿百七十二 ㊿百七十三 ㊿百七十四 ㊿百七十五 ㊿百七十六 ㊿百七十七 ㊿百七十八 ㊿百七十九 ㊿百八十 ㊿百八十一 ㊿百八十二 ㊿百八十三 ㊿百八十四 ㊿百八十五 ㊿百八十六 ㊿百八十七 ㊿百八十八 ㊿百八十九 ㊿百九十 ㊿百九十一 ㊿百九十二 ㊿百九十三 ㊿百九十四 ㊿百九十五 ㊿百九十六 ㊿百九十七 ㊿百九十八 ㊿百九十九 ㊿二百 ㊿二百一 ㊿二百二 ㊿二百三 ㊿二百四 ㊿二百五 ㊿二百六 ㊿二百七 ㊿二百八 ㊿二百九 ㊿二百十 ㊿二百十一 ㊿二百十二 ㊿二百十三 ㊿二百十四 ㊿二百十五 ㊿二百十六 ㊿二百十七 ㊿二百十八 ㊿二百十九 ㊿二百二十 ㊿二百二十一 ㊿二百二十二 ㊿二百二十三 ㊿二百二十四 ㊿二百二十五 ㊿二百二十六 ㊿二百二十七 ㊿二百二十八 ㊿二百二十九 ㊿三百 ㊿三百一 ㊿三百二 ㊿三百三 ㊿三百四 ㊿三百五 ㊿三百六 ㊿三百七 ㊿三百八 ㊿三百九 ㊿三百十 ㊿三百十一 ㊿三百十二 ㊿三百十三 ㊿三百十四 ㊿三百十五 ㊿三百十六 ㊿三百十七 ㊿三百十八 ㊿三百十九 ㊿三百二十 ㊿三百二十一 ㊿三百二十二 ㊿三百二十三 ㊿三百二十四 ㊿三百二十五 ㊿三百二十六 ㊿三百二十七 ㊿三百二十八 ㊿三百二十九 ㊿四百 ㊿四百一 ㊿四百二 ㊿四百三 ㊿四百四 ㊿四百五 ㊿四百六 ㊿四百七 ㊿四百八 ㊿四百九 ㊿四百十 ㊿四百十一 ㊿四百十二 ㊿四百十三 ㊿四百十四 ㊿四百十五 ㊿四百十六 ㊿四百十七 ㊿四百十八 ㊿四百十九 ㊿四百二十 ㊿四百二十一 ㊿四百二十二 ㊿四百二十三 ㊿四百二十四 ㊿四百二十五 ㊿四百二十六 ㊿四百二十七 ㊿四百二十八 ㊿四百二十九 ㊿五百 ㊿五百一 ㊿五百二 ㊿五百三 ㊿五百四 ㊿五百五 ㊿五百六 ㊿五百七 ㊿五百八 ㊿五百九 ㊿五百十 ㊿五百十一 ㊿五百十二 ㊿五百十三 ㊿五百十四 ㊿五百十五 ㊿五百十六 ㊿五百十七 ㊿五百十八 ㊿五百十九 ㊿五百二十 ㊿五百二十一 ㊿五百二十二 ㊿五百二十三 ㊿五百二十四 ㊿五百二十五 ㊿五百二十六 ㊿五百二十七 ㊿五百二十八 ㊿五百二十九 ㊿六百 ㊿六百一 ㊿六百二 ㊿六百三 ㊿六百四 ㊿六百五 ㊿六百六 ㊿六百七 ㊿六百八 ㊿六百九 ㊿六百十 ㊿六百十一 ㊿六百十二 ㊿六百十三 ㊿六百十四 ㊿六百十五 ㊿六百十六 ㊿六百十七 ㊿六百十八 ㊿六百十九 ㊿六百二十 ㊿六百二十一 ㊿六百二十二 ㊿六百二十三 ㊿六百二十四 ㊿六百二十五 ㊿六百二十六 ㊿六百二十七 ㊿六百二十八 ㊿六百二十九 ㊿七百 ㊿七百一 ㊿七百二 ㊿七百三 ㊿七百四 ㊿七百五 ㊿七百六 ㊿七百七 ㊿七百八 ㊿七百九 ㊿七百十 ㊿七百十一 ㊿七百十二 ㊿七百十三 ㊿七百十四 ㊿七百十五 ㊿七百十六 ㊿七百十七 ㊿七百十八 ㊿七百十九 ㊿七百二十 ㊿七百二十一 ㊿七百二十二 ㊿七百二十三 ㊿七百二十四 ㊿七百二十五 ㊿七百二十六 ㊿七百二十七 ㊿七百二十八 ㊿七百二十九 ㊿八百 ㊿八百一 ㊿八百二 ㊿八百三 ㊿八百四 ㊿八百五 ㊿八百六 ㊿八百七 ㊿八百八 ㊿八百九 ㊿八百十 ㊿八百十一 ㊿八百十二 ㊿八百十三 ㊿八百十四 ㊿八百十五 ㊿八百十六 ㊿八百十七 ㊿八百十八 ㊿八百十九 ㊿八百二十 ㊿八百二十一 ㊿八百二十二 ㊿八百二十三 ㊿八百二十四 ㊿八百二十五 ㊿八百二十六 ㊿八百二十七 ㊿八百二十八 ㊿八百二十九 ㊿九百 ㊿九百一 ㊿九百二 ㊿九百三 ㊿九百四 ㊿九百五 ㊿九百六 ㊿九百七 ㊿九百八 ㊿九百九 ㊿九百十 ㊿九百十一 ㊿九百十二 ㊿九百十三 ㊿九百十四 ㊿九百十五 ㊿九百十六 ㊿九百十七 ㊿九百十八 ㊿九百十九 ㊿九百二十 ㊿九百二十一 ㊿九百二十二 ㊿九百二十三 ㊿九百二十四 ㊿九百二十五 ㊿九百二十六 ㊿九百二十七 ㊿九百二十八 ㊿九百二十九 ㊿千 ㊿千一 ㊿千二 ㊿千三 ㊿千四 ㊿千五 ㊿千六 ㊿千七 ㊿千八 ㊿千九 ㊿千十 ㊿千十一 ㊿千十二 ㊿千十三 ㊿千十四 ㊿千十五 ㊿千十六 ㊿千十七 ㊿千十八 ㊿千十九 ㊿千二十 ㊿千二十一 ㊿千二十二 ㊿千二十三 ㊿千二十四 ㊿千二十五 ㊿千二十六 ㊿千二十七 ㊿千二十八 ㊿千二十九 ㊿千三十 ㊿千三十一 ㊿千三十二 ㊿千三十三 ㊿千三十四 ㊿千三十五 ㊿千三十六 ㊿千三十七 ㊿千三十八 ㊿千三十九 ㊿千四十 ㊿千四十一 ㊿千四十二 ㊿千四十三 ㊿千四十四 ㊿千四十五 ㊿千四十六 ㊿千四十七 ㊿千四十八 ㊿千四十九 ㊿千五十 ㊿千五十一 ㊿千五十二 ㊿千五十三 ㊿千五十四 ㊿千五十五 ㊿千五十六 ㊿千五十七 ㊿千五十八 ㊿千五十九 ㊿千六十 ㊿千六十一 ㊿千六十二 ㊿千六十三 ㊿千六十四 ㊿千六十五 ㊿千六十六 ㊿千六十七 ㊿千六十八 ㊿千六十九 ㊿千七十 ㊿千七十一 ㊿千七十二 ㊿千七十三 ㊿千七十四 ㊿千七十五 ㊿千七十六 ㊿千七十七 ㊿千七十八 ㊿千七十九 ㊿千八十 ㊿千八十一 ㊿千八十二 ㊿千八十三 ㊿千八十四 ㊿千八十五 ㊿千八十六 ㊿千八十七 ㊿千八十八 ㊿千八十九 ㊿千九十 ㊿千九十一 ㊿千九十二 ㊿千九十三 ㊿千九十四 ㊿千九十五 ㊿千九十六 ㊿千九十七 ㊿千九十八 ㊿千九十九 ㊿二千 ㊿二千一 ㊿二千二 ㊿二千三 ㊿二千四 ㊿二千五 ㊿二千六 ㊿二千七 ㊿二千八 ㊿二千九 ㊿二千十 ㊿二千十一 ㊿二千十二 ㊿二千十三 ㊿二千十四 ㊿二千十五 ㊿二千十六 ㊿二千十七 ㊿二千十八 ㊿二千十九 ㊿二千二十 ㊿二千二十一 ㊿二千二十二 ㊿二千二十三 ㊿二千二十四 ㊿二千二十五 ㊿二千二十六 ㊿二千二十七 ㊿二千二十八 ㊿二千二十九 ㊿三千 ㊿三千一 ㊿三千二 ㊿三千三 ㊿三千四 ㊿三千五 ㊿三千六 ㊿三千七 ㊿三千八 ㊿三千九 ㊿三千十 ㊿三千十一 ㊿三千十二 ㊿三千十三 ㊿三千十四 ㊿三千十五 ㊿三千十六 ㊿三千十七 ㊿三千十八 ㊿三千十九 ㊿三千二十 ㊿三千二十一 ㊿三千二十二 ㊿三千二十三 ㊿三千二十四 ㊿三千二十五 ㊿三千二十六 ㊿三千二十七 ㊿三千二十八 ㊿三千二十九 ㊿四千 ㊿四千一 ㊿四千二 ㊿四千三 ㊿四千四 ㊿四千五 ㊿四千六 ㊿四千七 ㊿四千八 ㊿四千九 ㊿四千十 ㊿四千十一 ㊿四千十二 ㊿四千十三 ㊿四千十四 ㊿四千十五 ㊿四千十六 ㊿四千十七 ㊿四千十八 ㊿四千十九 ㊿四千二十 ㊿四千二十一 ㊿四千二十二 ㊿四千二十三 ㊿四千二十四 ㊿四千二十五 ㊿四千二十六 ㊿四千二十七 ㊿四千二十八 ㊿四千二十九 ㊿五千 ㊿五千一 ㊿五千二 ㊿五千三 ㊿五千四 ㊿五千五 ㊿五千六 ㊿五千七 ㊿五千八 ㊿五千九 ㊿五千十 ㊿五千十一 ㊿五千十二 ㊿五千十三 ㊿五千十四 ㊿五千十五 ㊿五千十六 ㊿五千十七 ㊿五千十八 ㊿五千十九 ㊿五千二十 ㊿五千二十一 ㊿五千二十二 ㊿五千二十三 ㊿五千二十四 ㊿五千二十五 ㊿五千二十六 ㊿五千二十七 ㊿五千二十八 ㊿五千二十九 ㊿六千 ㊿六千一 ㊿六千二 ㊿六千三 ㊿六千四 ㊿六千五 ㊿六千六 ㊿六千七 ㊿六千八 ㊿六千九 ㊿六千十 ㊿六千十一 ㊿六千十二 ㊿六千十三 ㊿六千十四 ㊿六千十五 ㊿六千十六 ㊿六千十七 ㊿六千十八 ㊿六千十九 ㊿六千二十 ㊿六千二十一 ㊿六千二十二 ㊿六千二十三 ㊿六千二十四 ㊿六千二十五 ㊿六千二十六 ㊿六千二十七 ㊿六千二十八 ㊿六千二十九 ㊿七千 ㊿七千一 ㊿七千二 ㊿七千三 ㊿七千四 ㊿七千五 ㊿七千六 ㊿七千七 ㊿七千八 ㊿七千九 ㊿七千十 ㊿七千十一 ㊿七千十二 ㊿七千十三 ㊿七千十四 ㊿七千十五 ㊿七千十六 ㊿七千十七 ㊿七千十八 ㊿七千十九 ㊿七千二十 ㊿七千二十一 ㊿七千二十二 ㊿七千二十三 ㊿七千二十四 ㊿七千二十五 ㊿七千二十六 ㊿七千二十七 ㊿七千二十八 ㊿七千二十九 ㊿八千 ㊿八千一 ㊿八千二 ㊿八千三 ㊿八千四 ㊿八千五 ㊿八千六 ㊿八千七 ㊿八千八 ㊿八千九 ㊿八千十 ㊿八千十一 ㊿八千十二 ㊿八千十三 ㊿八千十四 ㊿八千十五 ㊿八千十六 ㊿八千十七 ㊿八千十八 ㊿八千十九 ㊿八千二十 ㊿八千二十一 ㊿八千二十二 ㊿八千二十三 ㊿八千二十四 ㊿八千二十五 ㊿八千二十六 ㊿八千二十七 ㊿八千二十八 ㊿八千二十九 ㊿九千 ㊿九千一 ㊿九千二 ㊿九千三 ㊿九千四 ㊿九千五 ㊿九千六 ㊿九千七 ㊿九千八 ㊿九千九 ㊿九千十 ㊿九千十一 ㊿九千十二 ㊿九千十三 ㊿九千十四 ㊿九千十五 ㊿九千十六 ㊿九千十七 ㊿九千十八 ㊿九千十九 ㊿九千二十 ㊿九千二十一 ㊿九千二十二 ㊿九千二十三 ㊿九千二十四 ㊿九千二十五 ㊿九千二十六 ㊿九千二十七 ㊿九千二十八 ㊿九千二十九 ㊿一万 ㊿一万一 ㊿一万二 ㊿一万三 ㊿一万四 ㊿一万五 ㊿一万六 ㊿一万七 ㊿一万八 ㊿一万九 ㊿一万十 ㊿一万十一 ㊿一万十二 ㊿一万十三 ㊿一万十四 ㊿一万十五 ㊿一万十六 ㊿一万十七 ㊿一万十八 ㊿一万十九 ㊿一万二十 ㊿一万二十一 ㊿一万二十二 ㊿一万二十三 ㊿一万二十四 ㊿一万二十五 ㊿一万二十六 ㊿一万二十七 ㊿一万二十八 ㊿一万二十九 ㊿二万 ㊿二万一 ㊿二万二 ㊿二万三 ㊿二万四 ㊿二万五 ㊿二万六 ㊿二万七 ㊿二万八 ㊿二万九 ㊿三万 ㊿三万一 ㊿三万二 ㊿三万三 ㊿三万四 ㊿三万五 ㊿三万六 ㊿三万七 ㊿三万八 ㊿三万九 ㊿四万 ㊿四万一 ㊿四万二 ㊿四万三 ㊿四万四 ㊿四万五 ㊿四万六 ㊿四万七 ㊿四万八 ㊿四万九 ㊿五万 ㊿五万一 ㊿五万二 ㊿五万三 ㊿五万四 ㊿五万五 ㊿五万六 ㊿五万七 ㊿五万八 ㊿五万九 ㊿六万 ㊿六万一 ㊿六万二 ㊿六万三 ㊿六万四 ㊿六万五 ㊿六万六 ㊿六万七 ㊿六万八 ㊿六万九 ㊿七万 ㊿七万一 ㊿七万二 ㊿七万三 ㊿七万四 ㊿七万五 ㊿七万六 ㊿七万七 ㊿七万八 ㊿七万九 ㊿八万 ㊿八万一 ㊿八万二 ㊿八万三 ㊿八万四 ㊿八万五 ㊿八万六 ㊿八万七 ㊿八万八 ㊿八万九 ㊿九万 ㊿九万一 ㊿九万二 ㊿九万三 ㊿九万四 ㊿九万五 ㊿九万六 ㊿九万七 ㊿九万八 ㊿九万九 ㊿十万 ㊿十万一 ㊿十万二 ㊿十万三 ㊿十万四 ㊿十万五 ㊿十万六 ㊿十万七 ㊿十万八 ㊿十万九 ㊿十一万 ㊿十一万一 ㊿十一万二 ㊿十一万三 ㊿十一万四 ㊿十一万五 ㊿十一万六 ㊿十一万七 ㊿十一万八 ㊿十一万九 ㊿十二万 ㊿十二万一 ㊿十二万二 ㊿十二万三 ㊿十二万四 ㊿十二万五 ㊿十二万六 ㊿十二万七 ㊿十二万八 ㊿十二万九 ㊿十三万 ㊿十三万一 ㊿十三万二 ㊿十三万三 ㊿十三万四 ㊿十三万五 ㊿十三万六 ㊿十三万七 ㊿十三万八 ㊿十三万九 ㊿十四万 ㊿十四万一 ㊿十四万二 ㊿十四万三 ㊿十四万四 ㊿十四万五 ㊿十四万六 ㊿十四万七 ㊿十四万八 ㊿十四万九 ㊿十五万 ㊿十五万一 ㊿十五万二 ㊿十五万三 ㊿十五万四 ㊿十五万五 ㊿十五万六 ㊿十五万七 ㊿十五万八 ㊿十五万九 ㊿十六万 ㊿十六万一 ㊿十六万二 ㊿十六万三 ㊿十六万四 ㊿十六万五 ㊿十六万六 ㊿十六万七 ㊿十六万八 ㊿十六万九 ㊿十七万 ㊿十七万一 ㊿十七万二 ㊿十七万三 ㊿十七万四 ㊿十七万五 ㊿十七万六 ㊿十七万七 ㊿十七万八 ㊿十七万九 ㊿十八万 ㊿十八万一 ㊿十八万二 ㊿十八万三 ㊿十八万四 ㊿十八万五 ㊿十八万六 ㊿十八万七 ㊿十八万八 ㊿十八万九 ㊿十九万 ㊿十九万一 ㊿十九万二 ㊿十九万三 ㊿十九万四 ㊿十九万五 ㊿十九万六 ㊿十九万七 ㊿十九万八 ㊿十九万九 ㊿二十万 ㊿二十万一 ㊿二十万二 ㊿二十万三 ㊿二十万四 ㊿二十万五 ㊿二十万六 ㊿二十万七 ㊿二十万八 ㊿二十万九 ㊿二十一万 ㊿二十一万一 ㊿二十一万二 ㊿二十一万三 ㊿二十一万四 ㊿二十一万五 ㊿二十一万六 ㊿二十一万七 ㊿二十一万八 ㊿二十一万九 ㊿二十二万 ㊿二十二万一 ㊿二十二万二 ㊿二十二万三 ㊿二十二万四 ㊿二十二万五 ㊿二十二万六 ㊿二十二万七 ㊿二十二万八 ㊿二十二万九 ㊿二十三万 ㊿二十三万一 ㊿二十三万二 ㊿二十三万三 ㊿二十三万四 ㊿二十三万五 ㊿二十三万六 ㊿二十三万七 ㊿二十三万八 ㊿二十三万九 ㊿二十四万 ㊿二十四万一 ㊿二十四万二 ㊿二十四万三 ㊿二十四万四 ㊿二十四万五 ㊿二十四万六 ㊿二十四万七 ㊿二十四万八 ㊿二十四万九 ㊿二十五万 ㊿二十五万一 ㊿二十五万二 ㊿二十五万三 ㊿二十五万四 ㊿二十五万五 ㊿二十五万六 ㊿二十五万七 ㊿二十五万八 ㊿二十五万九 ㊿二十六万 ㊿二十六万一 ㊿二十六万二 ㊿二十六万三 ㊿二十六万四 ㊿二十六万五 ㊿二十六万六 ㊿二十六万七 ㊿二十六万八 ㊿二十六万九 ㊿二十七万 ㊿二十七万一 ㊿二十七万二 ㊿二十七万三 ㊿二十七万四 ㊿二十七万五 ㊿二十七万六 ㊿二十七万七 ㊿二十七万八 ㊿二十七万九 ㊿二十八万 ㊿二十八万一 ㊿二十八万二 ㊿二十八万三 ㊿二十八万四 ㊿二十八万五 ㊿二十八万六 ㊿二十八万七 ㊿二十八万八 ㊿二十八万九 ㊿二十九万 ㊿二十九万一 ㊿二十九万二 ㊿二十九万三 ㊿二十九万四 ㊿二十九万五 ㊿二十九万六 ㊿二十九万七 ㊿二十九万八 ㊿二十九万九 ㊿三十万 ㊿三十万一 ㊿三十万二 ㊿三十万三 ㊿三十万四 ㊿三十万五 ㊿三十万六 ㊿三十万七 ㊿三十万八 ㊿三十万九 ㊿三十一万 ㊿三十一万一 ㊿三十一万二 ㊿三十一万三 ㊿三十一万四 ㊿三十一万五 ㊿三十一万六 ㊿三十一万七 ㊿三十一万八 ㊿三十一万九 ㊿三十二万 ㊿三十二万一 ㊿三十二万二 ㊿三十二万三 ㊿三十二万四 ㊿三十二万五 ㊿三十二万六 ㊿三十二万七 ㊿三十二万八 ㊿三十二万九 ㊿三十三万 ㊿三十三万一 ㊿三十三万二 ㊿三十三万三 ㊿三十三万四 ㊿三十三万五 ㊿三十三万六 ㊿三十三万七 ㊿三十三万八 ㊿三十三万九 ㊿三十四万 ㊿三十四万一 ㊿三十四万二 ㊿三十四万三 ㊿三十四万四 ㊿三十四万五 ㊿三十四万六 ㊿三十四万七 ㊿三十四万八 ㊿三十四万九 ㊿三十五万 ㊿三十五万一 ㊿三十五万二 ㊿三十五万三 ㊿三十五万四 ㊿三十五万五 ㊿三十五万六 ㊿三十五万七 ㊿三十五万八 ㊿三十五万九 ㊿三十六万 ㊿三十六万一 ㊿三十六万二 ㊿三十六万三 ㊿三十六万四 ㊿三十六万五 ㊿三十六万六 ㊿三十六万七 ㊿三十六万八 ㊿三十六万九 ㊿三十七万 ㊿三十七万一 ㊿三十七万二 ㊿三十七万三 ㊿三十七万四 ㊿三十七万五 ㊿三十七万六 ㊿三十七万七 ㊿三十七万八 ㊿三十七万九 ㊿三十八万 ㊿三十八万一 ㊿三十八万二 ㊿三十八万三 ㊿三十八万四 ㊿三十八万五 ㊿三十八万六 ㊿三十八万七 ㊿三十八万八 ㊿三十八万九 ㊿三十九万 ㊿三十九万一 ㊿三十九万二 ㊿三十九万三 ㊿三十九万四 ㊿三十九万五 ㊿三十九万六 ㊿三十九万七 ㊿三十九万八 ㊿三十九万九 ㊿四十万 ㊿四十万一 ㊿四十万二 ㊿四十万三 ㊿四十万四 ㊿四十万五 ㊿四十万六 ㊿四十万七 ㊿四十万八 ㊿四十万九 ㊿四十一万 ㊿四十一万一 ㊿四十一万二 ㊿四十一万三 ㊿四十一万四 ㊿四十一万五 ㊿四十一万六 ㊿四十一万七 ㊿四十一万八 ㊿四十一万九 ㊿四十二万 ㊿四十二万一 ㊿四十二万二 ㊿四十二万三 ㊿四十二万四 ㊿四十二万五 ㊿四十二万六 ㊿四十二万七 ㊿四十二万八 ㊿四十二万九 ㊿四十三万 ㊿四十三万一 ㊿四十三万二 ㊿四十三万三 ㊿四十三万四 ㊿四十三万五 ㊿四十三万六 ㊿四十三万七 ㊿四十三万八 ㊿四十三万九 ㊿四十四万 ㊿四十四万一 ㊿四十四万二 ㊿四十四万三 ㊿四十四万四 ㊿四十四万五 ㊿四十四万六 ㊿四十四万七 ㊿四十四万八 ㊿四十四万九 ㊿四十五万 ㊿四十五万一 ㊿四十五万二 ㊿四十五万三 ㊿四十五万四 ㊿四十五万五 ㊿四十五万六 ㊿四十五万七 ㊿四十五万八 ㊿四十五万九 ㊿四十六万 ㊿四十六万一 ㊿四十六万二 ㊿四十六万三 ㊿四十六万四 ㊿四十六万五 ㊿四十六万六 ㊿四十六万七 ㊿四十六万八 ㊿四十六万九 ㊿四十七万 ㊿四十七万一 ㊿四十七万二 ㊿四十七万三 ㊿四十七万四 ㊿四十七万五 ㊿四十七万六 ㊿四十七万七 ㊿四十七万八 ㊿四十七万九 ㊿四十八万 ㊿四十八万一 ㊿四十八万二 ㊿四十八万三 ㊿四十八万四 ㊿四十八万五 ㊿四十八万六 ㊿四十八万七 ㊿四十八万八 ㊿四十八万九 ㊿四十九万 ㊿四十九万一 ㊿四十九万二 ㊿四十九万三 ㊿四十九万四 ㊿四十九万五 ㊿四十九万六 ㊿四十九万七 ㊿四十九万八 ㊿四十九万九 ㊿五十万 ㊿五十万一 ㊿五十万二 ㊿五十万三 ㊿五十万四 ㊿五十万五 ㊿五十万六 ㊿五十万七 ㊿五十万八 ㊿五十万九 ㊿五十一万 ㊿五十一万一 ㊿五十一万二 ㊿五十一万三 ㊿五十一万四 ㊿五十一万五 ㊿五十一万六 ㊿五十一万七 ㊿五十一万八 ㊿五十一万九 ㊿五十二万 ㊿五十二万一 ㊿五十二万二 ㊿五十二万三 ㊿五十二万四 ㊿五十二万五 ㊿五十二万六 ㊿五十二万七 ㊿五十二万八 ㊿五十二万九 ㊿五十三万 ㊿五十三万一 ㊿五十三万二 ㊿五十三万三 ㊿五十三万四 ㊿五十三万五 ㊿五十三万六 ㊿五十三万七 ㊿五十三万八 ㊿五十三万九 ㊿五十四万 ㊿五十四万一 ㊿五十四万二 ㊿五十四万三 ㊿五十四万四 ㊿五十四万五 ㊿五十四万六 ㊿五十四万七 ㊿五十四万八 ㊿五十四万九 ㊿五十五万 ㊿五十五万一 ㊿五十五万二 ㊿五十五万三 ㊿五十五万四 ㊿五十五万五 ㊿五十五万六 ㊿五十五万七 ㊿五十五万八 ㊿五十五万九 ㊿五十六万 ㊿五十六万一 ㊿五十六万二 ㊿五十六万三 ㊿五十六万四 ㊿五十六万五 ㊿五十六万六 ㊿五十六万七 ㊿五十六万八 ㊿五十六万九 ㊿五十七万 ㊿五十七万一 ㊿五十七万二 ㊿五十七万三 ㊿五十七万四 ㊿五十七万五 ㊿五十七万六 ㊿五十七万七 ㊿五十七万八 ㊿五十七万九 ㊿五十八万 ㊿五十八万一 ㊿五十八万二 ㊿五十八万三 ㊿五十八万四 ㊿五十八万五 ㊿五十八万六 ㊿五十八万七 ㊿五十八万八 ㊿五十八万九 ㊿五十九万 ㊿五十九万一 ㊿五十九万二 ㊿五十九万三 ㊿五十九万四 ㊿五十九万五 ㊿五十九万六 ㊿五十九万七 ㊿五十九万八 ㊿五十九万九 ㊿六十万 ㊿六十万一 ㊿六十万二 ㊿六十万三 ㊿六十万四 ㊿六十万五 ㊿六十万六 ㊿六十万七 ㊿六十万八 ㊿六十万九 ㊿六十一万 ㊿六十一万一 ㊿六十一万二 ㊿六十一万三 ㊿六十一万四 ㊿六十一万五 ㊿六十一万六 ㊿六十一万七 ㊿六十一万八 ㊿六十一万九 ㊿六十二万 ㊿六十二万一 ㊿六十二万二 ㊿六十二万三 ㊿六十二万四 ㊿六十二万五 ㊿六十二万六 ㊿六十二万七 ㊿六十二万八 ㊿六十二万九 ㊿六十三万 ㊿六十三万一 ㊿六十三万二 ㊿六十三万三 ㊿六十三万四 ㊿六十三万五 ㊿六十三万六 ㊿六十三万七 ㊿六十三万八 ㊿六十三万九 ㊿六十四万 ㊿六十四万一 ㊿六十四万二 ㊿六十四万三 ㊿六十四万四 ㊿六十四万五 ㊿六十四万六 ㊿六十四万七 ㊿六十四万八 ㊿六十四万九 ㊿六十五万 ㊿六十五万一 ㊿六十五万二 ㊿六十五万三 ㊿六十五万四 ㊿六十五万五 ㊿六十五万六 ㊿六十五万七 ㊿六十五万八 ㊿六十五万九 ㊿六十六万 ㊿六十六万一 ㊿六十六万二 ㊿六十六万三 ㊿六十六万四 ㊿六十六万五 ㊿六十六万六 ㊿六十六万七 ㊿六十六万八 ㊿六十六万九 ㊿六十七万 ㊿六十七万一 ㊿六十七万二 ㊿六十七万三 ㊿六十七万四 ㊿六十七万五 ㊿六十七万六 ㊿六十七万七 ㊿六十七万八 ㊿六十七万九 ㊿六十八万 ㊿六十八万一 ㊿六十八万二 ㊿六十八万三 ㊿六十八万四 ㊿六十八万五 ㊿六十八万六 ㊿六十八万七 ㊿六十八万八 ㊿六十八万九 ㊿六十九万 ㊿六十九万一 ㊿六十九万二 ㊿六十九万三 ㊿六十九万四 ㊿六十九万五 ㊿六十九万六 ㊿六十九万七 ㊿六十九万八 ㊿六十九万九 ㊿七十万 ㊿七十万一 ㊿七十万二 ㊿七十万三 ㊿七十万四 ㊿七十万五 ㊿七十万六 ㊿七十万七 ㊿七十万八 ㊿七十万九 ㊿七十一万 ㊿七十一万一 ㊿七十一万二 ㊿七十一万三 ㊿七十一万四 ㊿七十一万五 ㊿七十一万六 ㊿七十一万七 ㊿七十一万八 ㊿七十一万九 ㊿七十二万 ㊿七十二万一 ㊿七十二万二 ㊿七十二万三 ㊿七十二万四 ㊿七十二万五 ㊿七十二万六 ㊿七十二万七 ㊿七十二万八 ㊿七十二万九 ㊿七十三万 ㊿七十三万一 ㊿七十三万二 ㊿七十三万三 ㊿七十三万四 ㊿七十三万五 ㊿七十三万六 ㊿七十三万七 ㊿七十三万八 ㊿七十三万九 ㊿七十四万 ㊿七十四万一 ㊿七十四万二 ㊿七十四万三 ㊿七十四万四 ㊿七十四万五 ㊿七十四万六 ㊿七十四万七 ㊿七十四万八 ㊿七十四万九 ㊿七十五万 ㊿七十五万一 ㊿七十五万二 ㊿七十五万三 ㊿七十五万四 ㊿七十五万五 ㊿七十五万六 ㊿七十五万七 ㊿七十五万八 ㊿七十五万九 ㊿七十六万 ㊿七十六万一 ㊿七十六万二 ㊿七十六万三 ㊿七十六万四 ㊿七十六万五 ㊿七十六万六 ㊿七十六万七 ㊿七十六万八 ㊿七十六万九 ㊿七十七万 ㊿七十七万一 ㊿七十七万二 ㊿七十七万三 ㊿七十七万四 ㊿七十七万五 ㊿七十七万六 ㊿七十七万七 ㊿七十七万八 ㊿七十七万九 ㊿七十八万 ㊿七十八万一 ㊿七十八万二 ㊿七十八万三 ㊿七十八万四 ㊿七十八万五 ㊿七十八万六 ㊿七十八万七 ㊿七十八万八 ㊿七十八万九 ㊿七十九万 ㊿七十九万一 ㊿七十九万二 ㊿七十九万三 ㊿七十九万四 ㊿七十九万五 ㊿七十九万六 ㊿七十九万七 ㊿七十九万八 ㊿七十九万九 ㊿八十万 ㊿八十万一 ㊿八十万二 ㊿八十万三 ㊿八十万四 ㊿八十万五 ㊿八十万六 ㊿八十万七 ㊿八十万八 ㊿八十万九 ㊿八十一万 ㊿八十一万一 ㊿八十一万二 ㊿八十一万三 ㊿八十一万四 ㊿八十一万五 ㊿八十一万六 ㊿八十一万七 ㊿八十一万八 ㊿八十一万九 ㊿八十二万 ㊿八十二万一 ㊿八十二万二 ㊿八十二万三 ㊿八十二万四 ㊿八十二万五 ㊿八十二万六 ㊿八十二万七 ㊿八十二万八 ㊿八十二万九 ㊿八十三万 ㊿八十三万一 ㊿八十三万二 ㊿八十三万三 ㊿八十三万四 ㊿八十三万五 ㊿八十三万六 ㊿八十三万七 ㊿八十三万八 ㊿八十三万九 ㊿八十四万 ㊿八十四万一 ㊿八十四万二 ㊿八十四万三 ㊿八十四万四 ㊿八十四万五 ㊿八十四万六 ㊿八十四万七 ㊿八十四万八 ㊿八十四万九 ㊿八十五万 ㊿八十五万一 ㊿八十五万二 ㊿八十五万三 ㊿八十五万四 ㊿八十五万五 ㊿八十五万六 ㊿八十五万七 ㊿八十五万八 ㊿八十五万九 ㊿八十六万 ㊿八十六万一 ㊿八十六万二 ㊿八十六万三 ㊿八十六万四 ㊿八十六万五 ㊿八十六万六 ㊿八十六万七 ㊿八十六万八 ㊿八十六万九 ㊿八十七万 ㊿八十七万一 ㊿八十七万二 ㊿八十七万三 ㊿八十七万四 ㊿八十七万五 ㊿八十七万六 ㊿八十七万七 ㊿八十七万八 ㊿八十七万九 ㊿八十八万 ㊿八十八万一 ㊿八十八万二 ㊿八十八万三 ㊿八十八万四 ㊿八十八万

記号	借地権割合	記号	借地権割合
A	90%	E	50%
B	80%	F	40%
C	70%	G	30%
D	60%	H	20%

繁華街・高度商業地区
道路を中心として全地域
道路沿い

普通商業地区
併用住宅地区
全地域
北側道路沿い
南側全地域

中小工場地区
北側全地域
南側道路沿い
南側全地域

大工場地区
北側全地域
南側道路沿い
北側全地域

普通住宅地区
家内工場地区
無印は全地域

23018

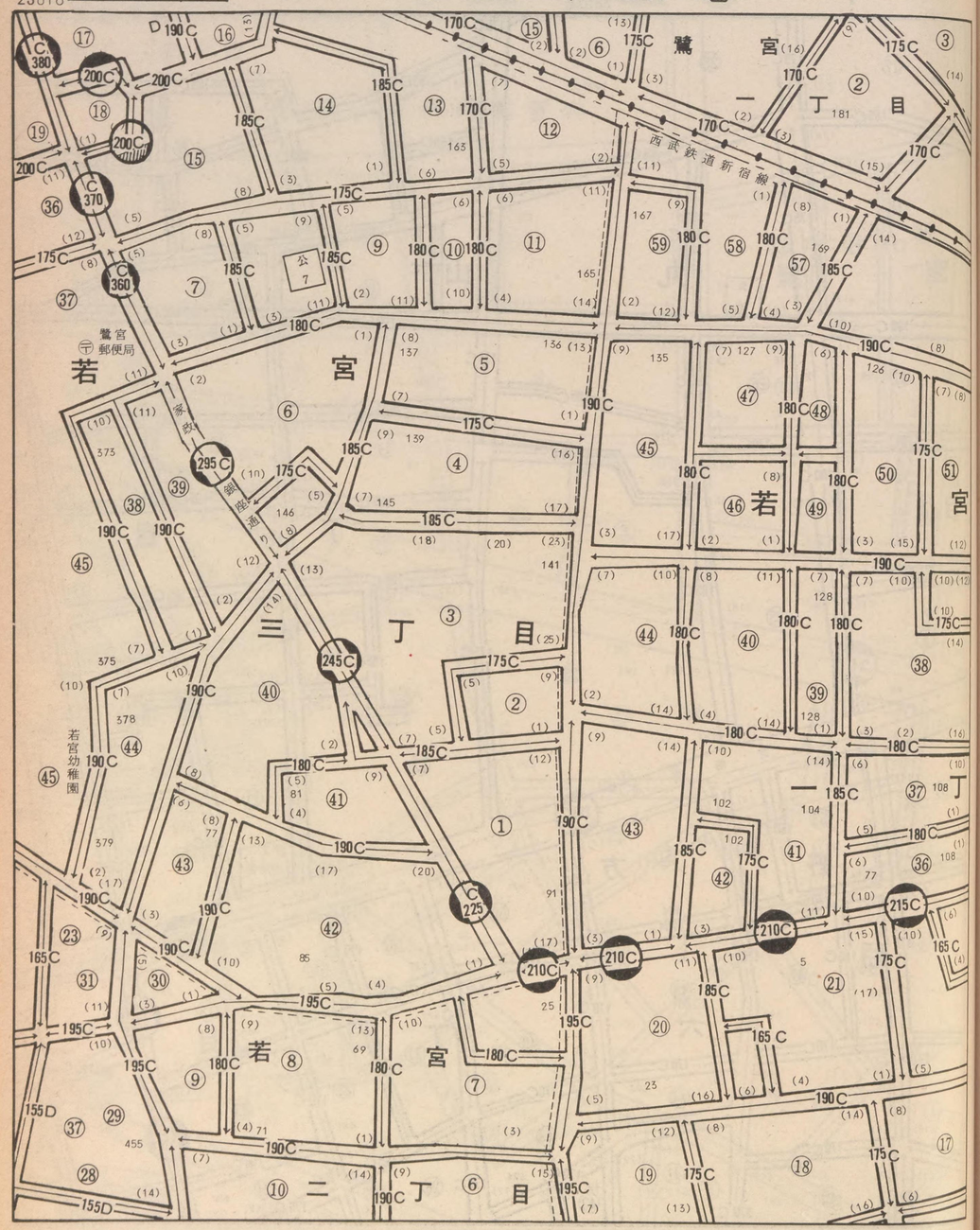

23017
23013
23023
23019

中野

23018

記号	借地権割合	記号	借地権割合
A	90%	E	50%
B	80%	F	40%
C	70%	G	30%
D	60%	H	20%

繁華街・高度商業地区
道路を中心として全地域
道路沿い

普通商業地区 併用住宅地区
全地域
北側道路沿い
南側全地域

中小工場地区
北側全地域
南側道路沿い
南側全地域

大工場地区
北側全地域
南側道路沿い
北側全地域

普通住宅地区 家内工場地区
無印は全地域

23019

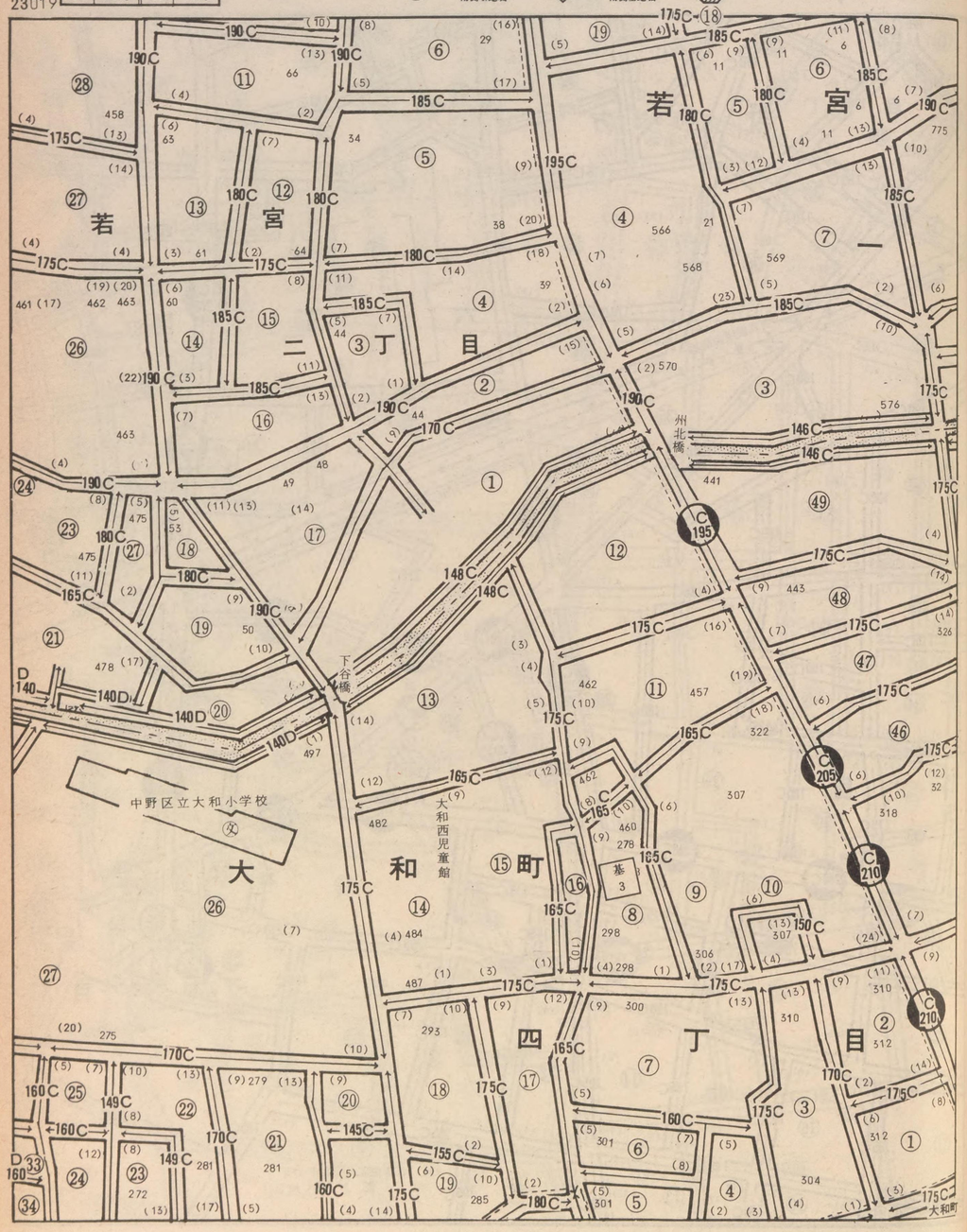

23018
23014
23024
23020

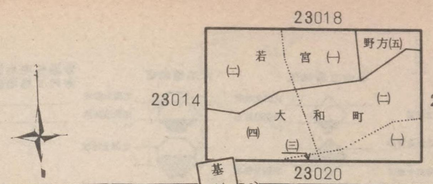

中野 23019

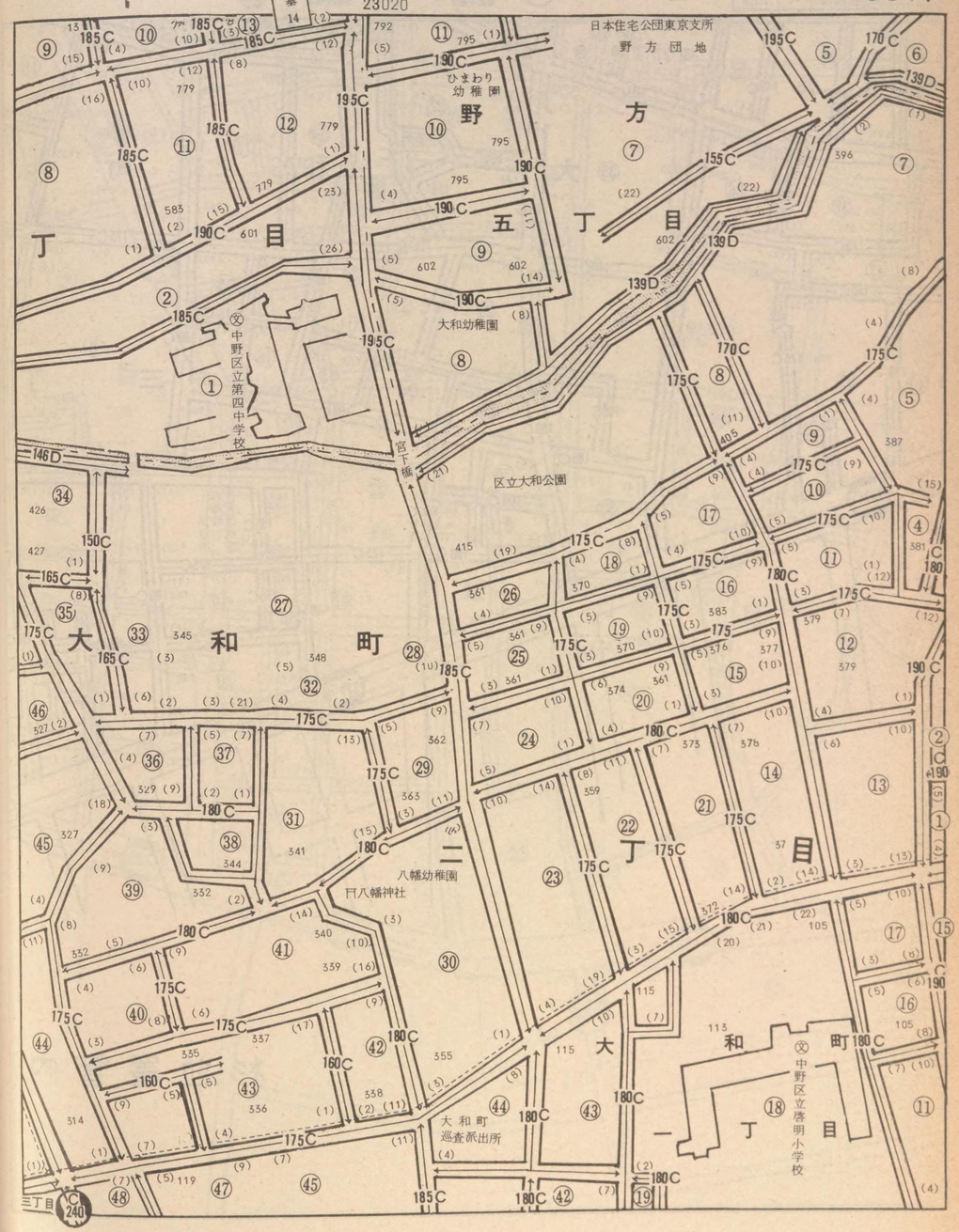

記号	借地権割合	記号	借地権割合
A	90%	E	50%
B	80%	F	40%
C	70%	G	30%
D	60%	H	20%

繁華街・高度商業地区
道路を中心として全地域
道路沿い

普通商業地区
併用住宅地区
全地域
北側道路沿い
南側全地域

中小工場地区
北側全地域
南側道路沿い
南側全地域

大工場地区
北側全地域
南側道路沿い
北側全地域

普通住宅地区
家内工場地区
無印は全地域

23020

大和町四丁目

大和町二丁目

大和町三丁目

中野区大和出張所

中野区大和町役所

早稲田通り

杉並署管内

23019

23015

23025

24043

中野 23020

大和町

大和町一丁目

大和町二丁目

大和町三丁目

大和消防署通り

ⓧ 中野区立 啓明小学校

〒 大和町郵便局

早稲田通り

杉並署管内

記号	借地権割合	記号	借地権割合
A	90%	E	50%
B	80%	F	40%
C	70%	G	30%
D	60%	H	20%

繁華街・高度商業地区
道路を中心として全地域
道路沿い

普通商業地区
併用住宅地区
全地域
北側道路沿い
南側全地域

中小工場地区
北側全地域
南側道路沿い
南側全地域

大工場地区
北側全地域
南側道路沿い
北側全地域

普通住宅地区
家内工場地区
無印は全地域

23021

27132
23016
23033
江古田四
23022

中　野

23021

練馬署管内

豊玉南一丁目

徳殿

180C

175C

175C

175C

江古田四丁目

(3)

記号	借地権割合	記号	借地権割合
A	90%	E	50%
B	80%	F	40%
C	70%	G	30%
D	60%	H	20%

繁華街・高度商業地区　道路を中心として全地域　道路沿い

普通商業地区 併用住宅地区　全地域　北側道路沿い　南側全地域

中小工場地区　北側全地域　南側道路沿い　南側全地域

大工場地区　北側全地域　南側道路沿い　北側全地域

普通住宅地区 家内工場地区　無印は全地域

23022

豊玉南二丁目

㊥中野北郵便局

日本開発銀行社宅

㊥中野区立丸山小学校

㊥中野区立第十一中学校

環状七号線

補助第二百三十号線（新青梅街道）

丸山二丁目　丸山一丁目　丸山四丁目　野方六丁目

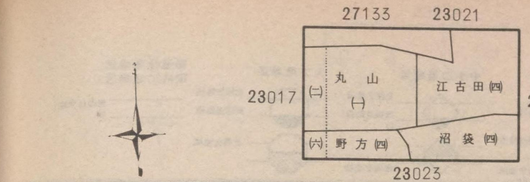

中野

23022

練馬署管内

豊玉南一丁目

江古田四丁目　沼袋四丁目

中野北保健所

記号	借地権割合	記号	借地権割合
A	90%	E	50%
B	80%	F	40%
C	70%	G	30%
D	60%	H	20%

繁華街・高度商業地区
道路を中心として全地域
道路沿い

普通商業地区
併用住宅地区
全地域
北側道路沿い
南側全地域

中小工場地区
北側全地域
南側道路沿い
南側全地域

大工場地区
北側全地域
南側道路沿い
北側全地域

普通住宅地区
家内工場地区
無印は全地域

23023

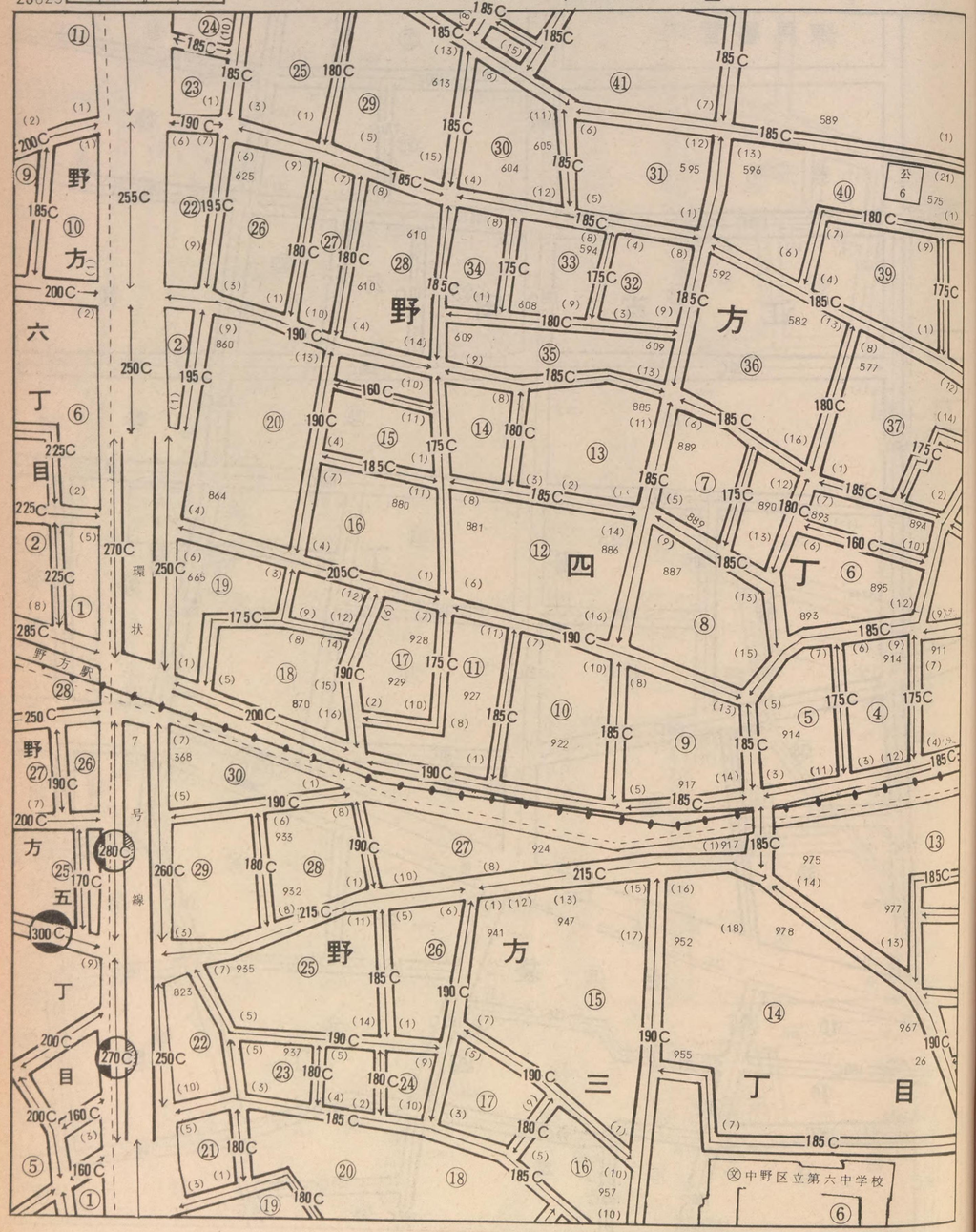

23022
23018
23035
23024
(六) 野方 (四)
(四)
(五) (三)
沼袋 (三)
(三) 新井

中野 23023

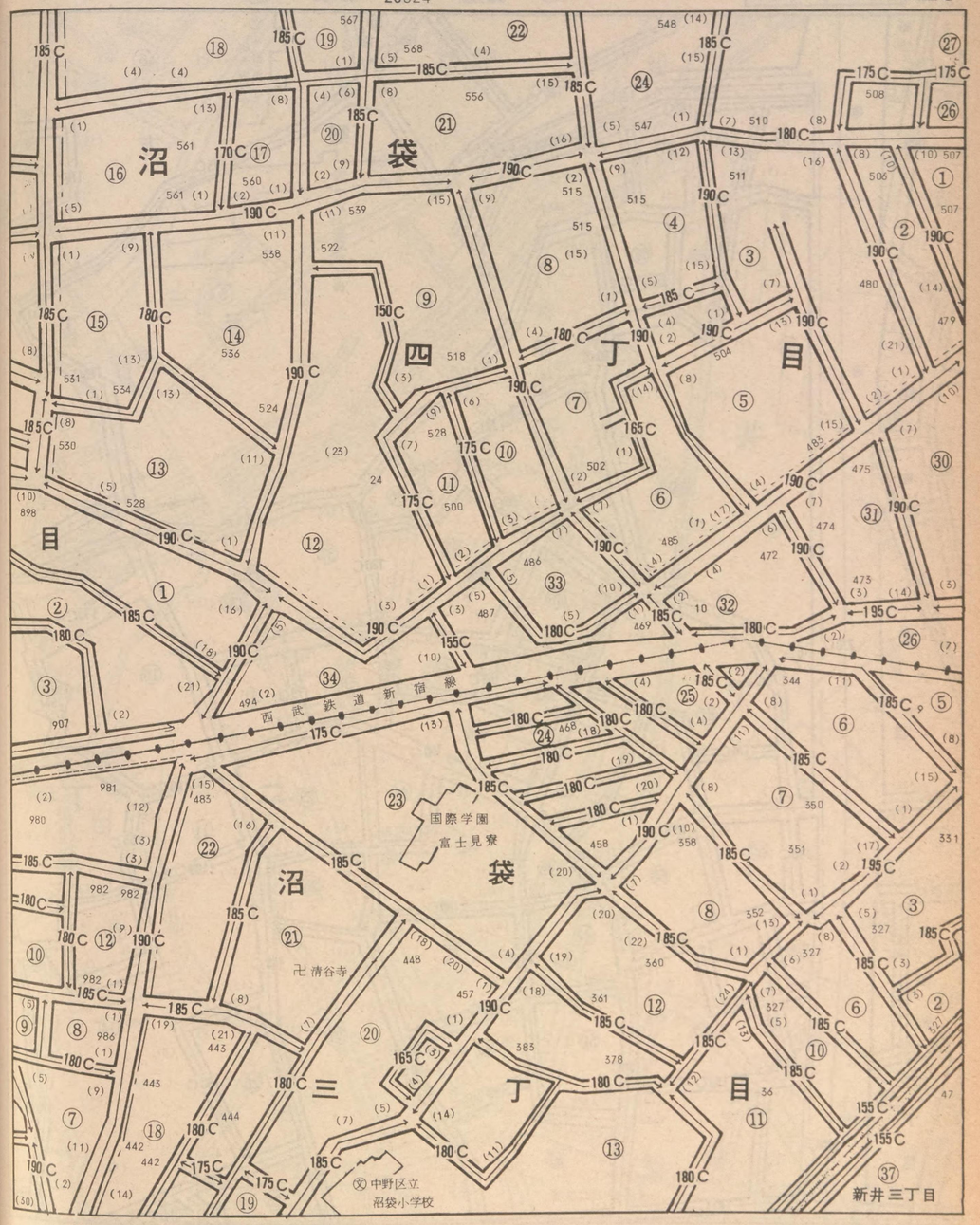

記号	借地権割合	記号	借地権割合
A	90%	E	50%
B	80%	F	40%
C	70%	G	30%
D	60%	H	20%

繁華街・高度商業地区
道路を中心として全地域
道路沿い

普通商業地区併用住宅地区
全地域
北側道路沿い
南側全地域

中小工場地区
北側全地域
南側道路沿い
南側全地域

大工場地区
北側全地域
南側道路沿い
北側全地域

普通住宅地区兼内工場地区
無印は全地域

23024

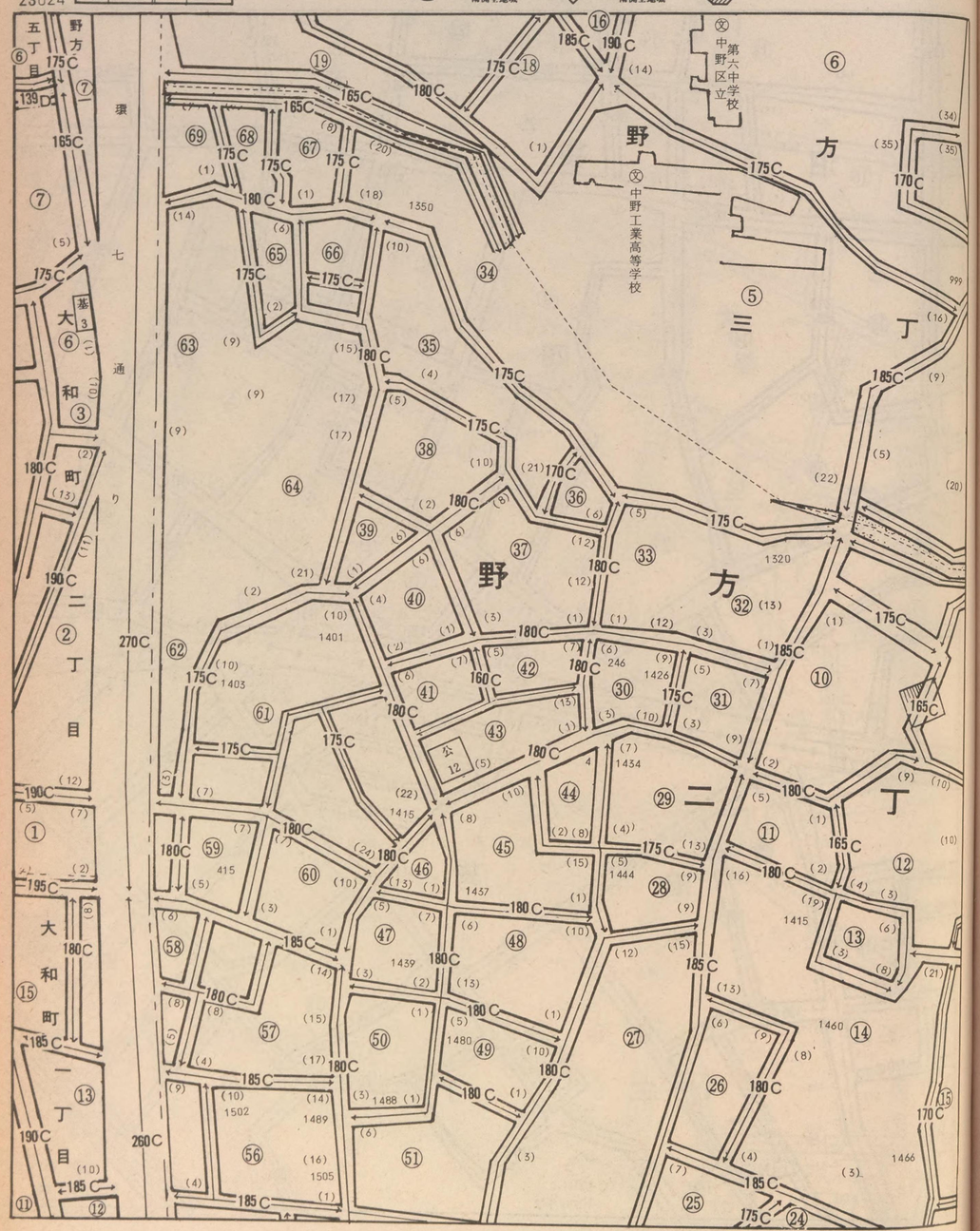

23023
23019
23036
23025
23024

中野

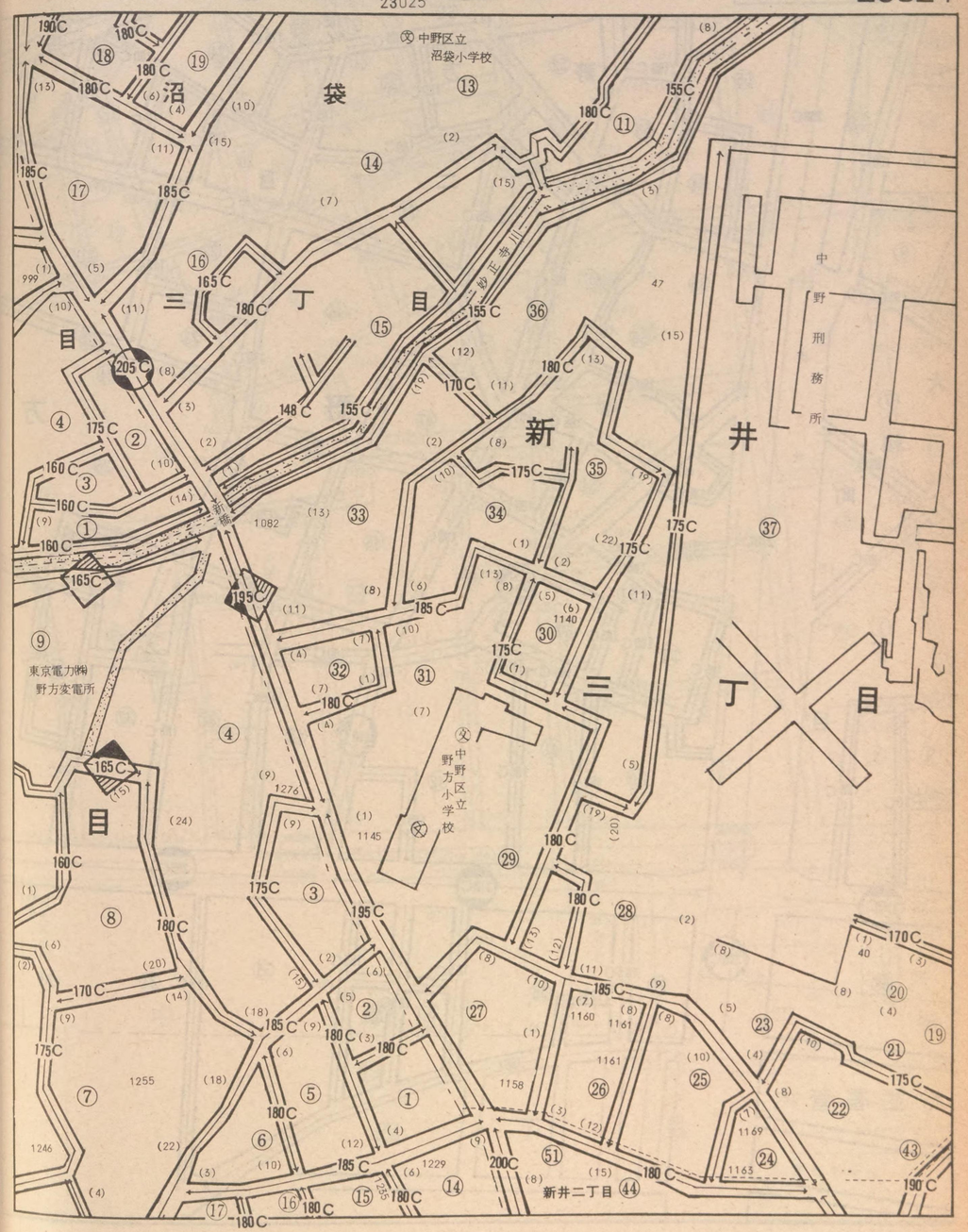

記号	借地権割合	記号	借地権割合
A	90%	E	50%
B	80%	F	40%
C	70%	G	30%
D	60%	H	20%

繁華街・高度商業地区
道路を中心として全地域
道路沿い

普通商業地区 併用住宅地区
全地域
北側道路沿い
南側全地域

中小工場地区
北側全地域
南側道路沿い
南側全地域

大工場地区
北側全地域
南側道路沿い
北側全地域

普通住宅地区 家内工場地区
無印は全地域

23025

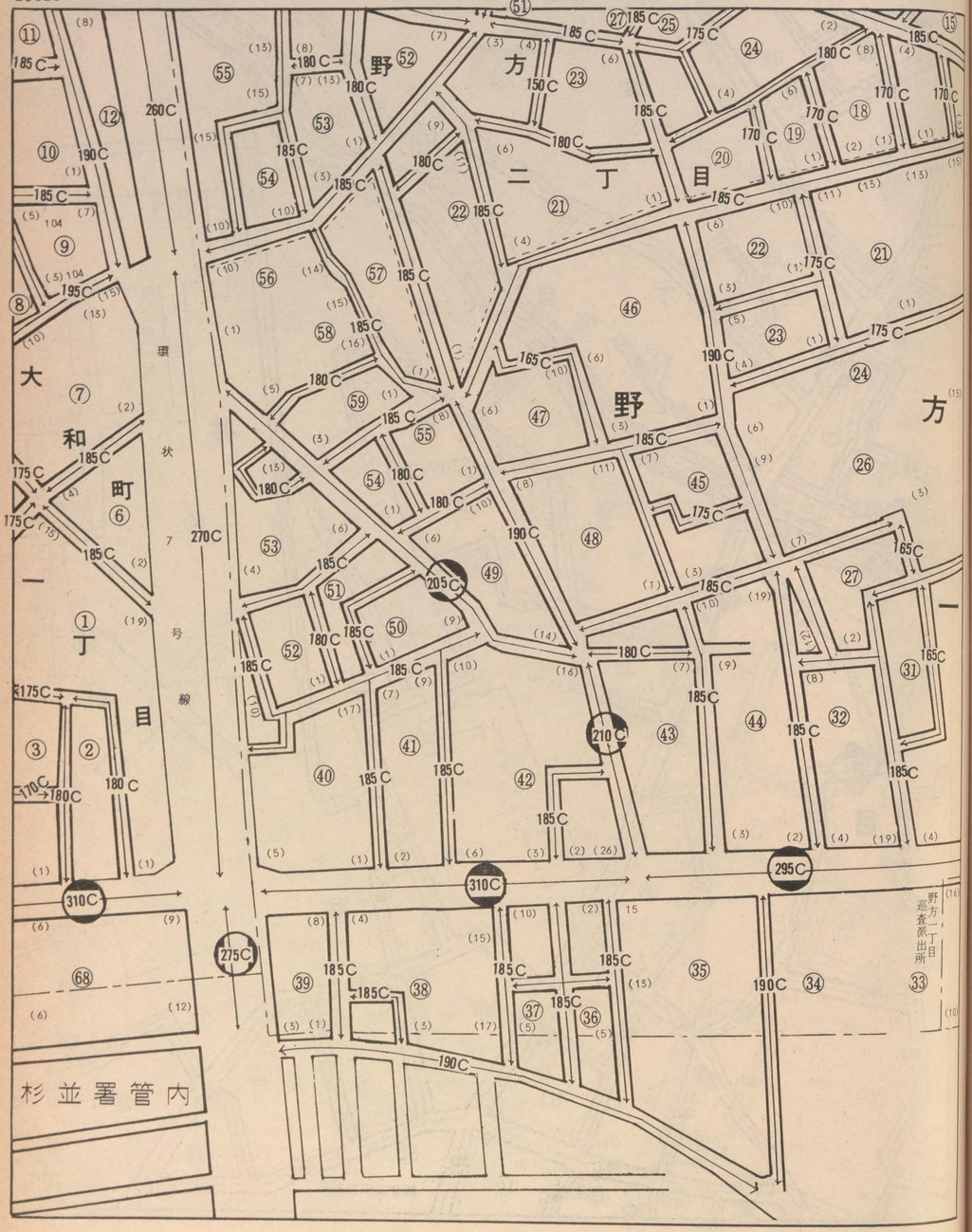

23024
23020
23037
24054
23026

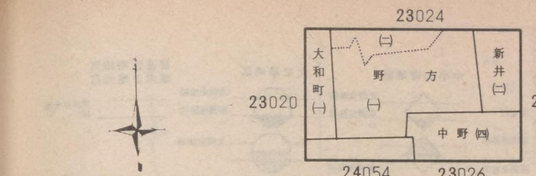

中野 23025

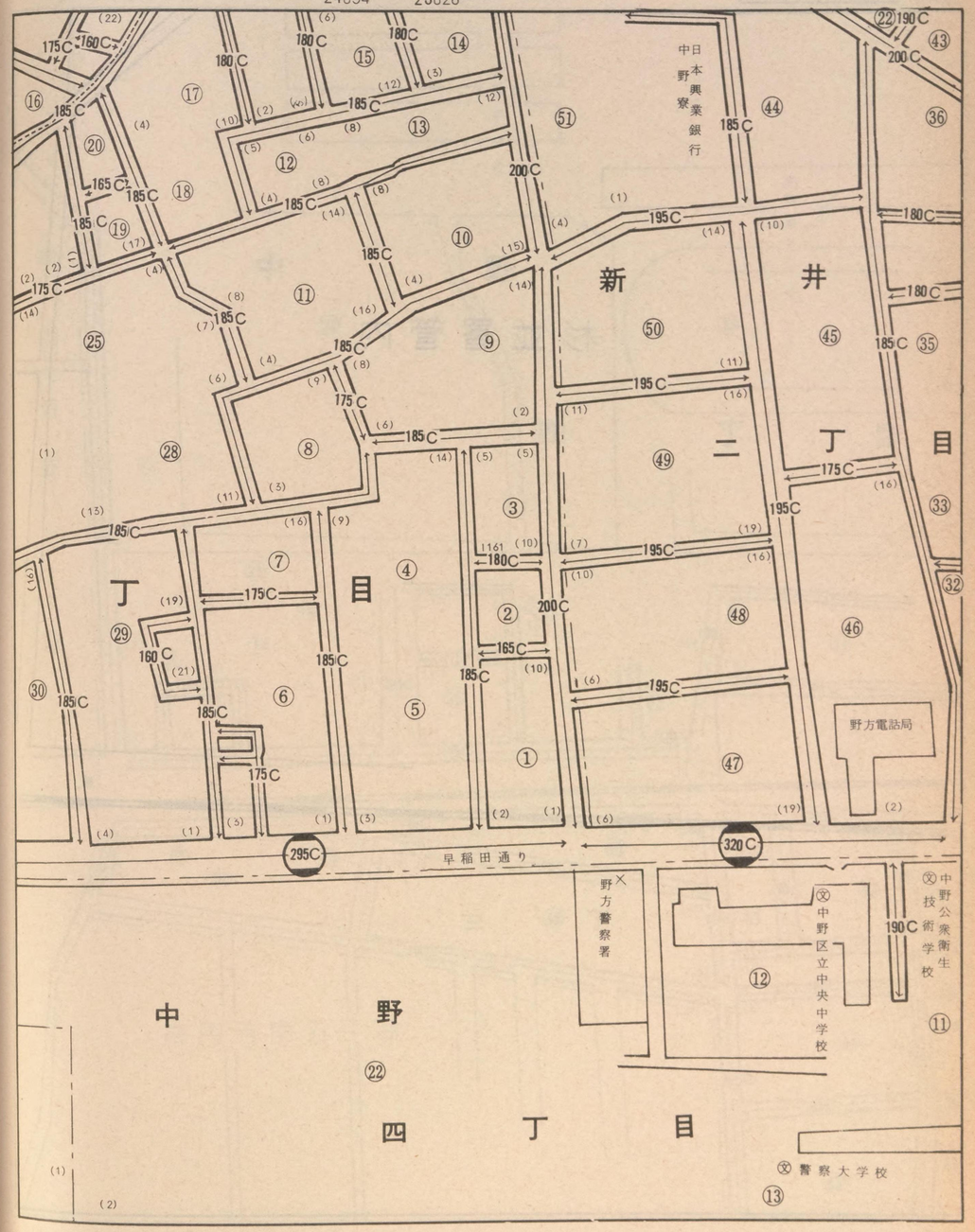

記号	借地権割合	記号	借地権割合
A	90%	E	50%
B	80%	F	40%
C	70%	G	30%
D	60%	H	20%

繁華街・高度商業地区
道路を中心として全地域
道路沿い

普通商業地区
併用住宅地区
全地域
北側道路沿い
南側全地域

中小工場地区
北側全地域
南側道路沿い
南側全地域

大工場地区
北側全地域
南側道路沿い
北側全地域

普通住宅地区
家内工場地区
無印は全地域

23026

杉並署管内

中央線

23025

24054 四中野 23038 (三) 24054 23027

中野 23026

高円寺北一丁目

中野四丁目

中野三丁目

高円寺南五丁目

交警察学校

交警察大学校

190C 175C 185C 180C 170C 155C 205C 195C

記号	借地権割合	記号	借地権割合
A	90%	E	50%
B	80%	F	40%
C	70%	G	30%
D	60%	H	20%

繁華街・高度商業地区
道路を中心として全地域
道路沿い

普通商業地区
併用住宅地区
全地域
北側道路沿い
南側全地域

中小工場地区
北側全地域
南側道路沿い
南側全地域

大工場地区
北側全地域
南側道路沿い
北側全地域

普通住宅地区
家内工場地区
無印は全地域

23027

杉並署管内

23026

24055

中野(二)

23039

中央(五)

24055

23028

中野

23027

205C (7) (4) 195C (15) 205C 43 (10) 190C (18) (21) (8) 30 175C 185C ⑳ ⑲ (10) 29 185C (9) 中 (3) 230C 205C 29 220C 野 ⑱ (6) ⑮ (6) 190C 41 (4) ⑯ (6) 180C 42 (4) 三 ⑭ (10) 185C (11) (10) 43 175C 丁 (5) 46 (8) ⑬ 175C 43 ⑫ (4) 190C 46 目 180C (5) (6) 165C (17) ⑪ (4) (8) ⑤ 190C (8) 50 ④ C 190C 190 195C (7) ③ 40 (5) (5) (4) 245C 255C 中 ㉓ (5) 五 央 丁 ㉒ 目 ㉑ 190C 175C

記号	借地権割合	記号	借地権割合
A	90%	E	50%
B	80%	F	40%
C	70%	G	30%
D	60%	H	20%

繁華街・高度商業地区
道路を中心として全地域
道路沿い

普通商業地区
併用住宅地区
全地域
北側道路沿い
南側全地域

中小工場地区
北側全地域
南側道路沿い
南側全地域

大工場地区
北側全地域
南側道路沿い
北側全地域

普通住宅地区
家内工場地区
無印は全地域

23028

杉並署管内

23027
24056
中央(5)
23040
本町(六)
24056

中野 23028

高円寺南一丁目
青梅街道
中央五丁目
⑲
190C
175C
185C
340C
⑯
165C
165C
(2)
37
180C
45
(3)
180C
180C
交東京文化学園
本
町
38
43
44
(5)
3
(12)
180C
30
(10)
42
六丁目
180C
(3)
(13)
180C
180C
(11)
(13)
(9)
(11)
(8)
58
58
(15)
(9)
180C
40
175C
40
170C
39
41
(15)
(6)
180C
(18)
59
(4)
(1)
(2)
200C
和田三丁目

※
180C
200C
190D
180D

※左ワク内へ続く

記号	借地権割合	記号	借地権割合
A	90%	E	50%
B	80%	F	40%
C	70%	G	30%
D	60%	H	20%

繁華街・高度商業地区
道路を中心として全地域
道路沿い

普通商業地区 併用住宅地区
全地域
北側道路沿い
南側全地域

中小工場地区
北側全地域
南側道路沿い
南側全地域

大工場地区
北側全地域
南側道路沿い
北側全地域

普通住宅地区 家内工場地区
無印は全地域

23029

杉並署管内

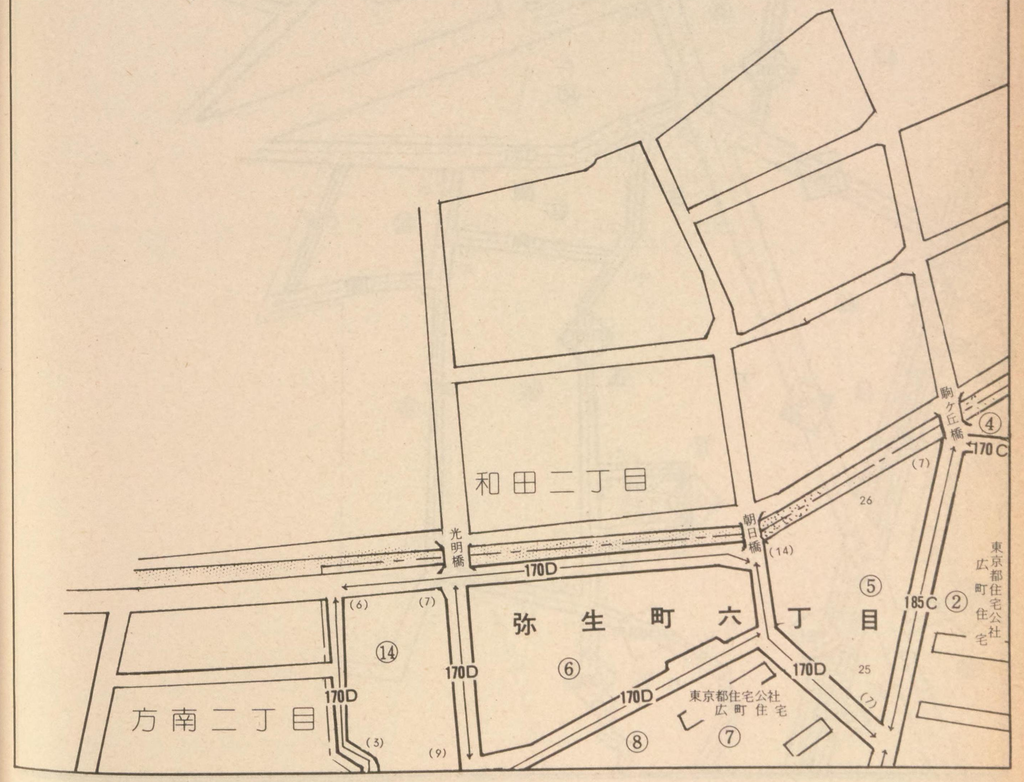

記号	借地権割合	記号	借地権割合
A	90%	E	50%
B	80%	F	40%
C	70%	G	30%
D	60%	H	20%

繁華街・高度商業地区
道路を中心として全地域
道路沿い

普通商業地区 併用住宅地区
全地域
北側道路沿い
南側全地域

中小工場地区
北側全地域
南側道路沿い
南側全地域

大工場地区
北側全地域
南側道路沿い
北側全地域

普通住宅地区 家内工場地区
無印は全地域

23030

杉並署管内

23029

24059

23043

弥生町(六)

南台(五)

23031

中野 23030

東京都住宅公社 広町住宅

弥生町

六丁目

南台五丁目

方南二丁目

栄町通り 補助62号

練馬田無線

中野区立第一中学校

170D 150D 175D 185D 195D 180D 155C 270C 160D 122D 155D 170D 185C 150D

記号	借地権割合	記号	借地権割合
A	90%	E	50%
B	80%	F	40%
C	70%	G	30%
D	60%	H	20%

繁華街・高度商業地区
道路を中心として全地域
道路沿い

普通商業地区
併用住宅地区
全地域
北側道路沿い
南側全地域

中小工場地区
北側全地域
南側道路沿い
南側全地域

大工場地区
北側全地域
南側道路沿い
北側全地域

普通住宅地区
家内工場地区
無印は全地域

23031

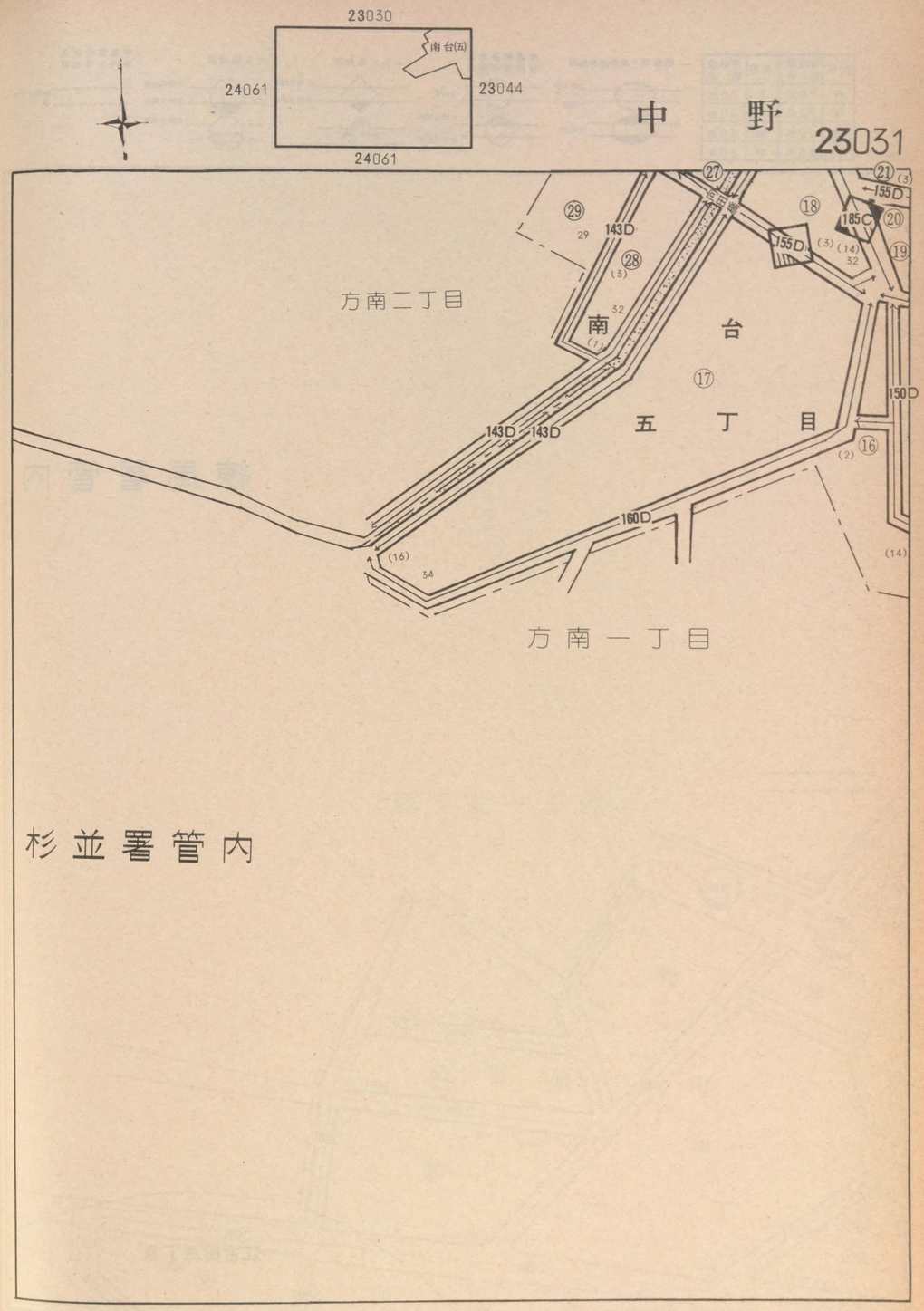

杉並署管内

記号	借地権割合	記号	借地権割合
A	90%	E	50%
B	80%	F	40%
C	70%	G	30%
D	60%	H	20%

繁華街・高度商業地区
道路を中心として全地域
道路沿い

普通商業地区
併用住宅地区
全地域
北側道路沿い
南側全地域

中小工場地区
北側全地域
南側道路沿い
南側全地域

大工場地区
北側全地域
南側道路沿い
北側全地域

普通住宅地区
家内工場地区
無印は全地域

23032

練馬署管内

江古田三丁目

27142
27142
27150
23046
江古田(三)
江原町(二)
23033

中野

23032

豊玉北一丁目

江 ㉓ 原 町 二 丁 目

目白通り

240C 240C 210C 175C 180C 180C 180C 180C 190C 190C 190C 200C 175C 175C

㉑ ㉒ ㉓ ㉔ ㉕ ㉙ ㉚ ㉛ ㉟

945 941 944 943 928 954 955 959 961 960 967 966 977 914 925 931 901 902 902 88 88

記号	借地権割合	記号	借地権割合
A	90%	E	50%
B	80%	F	40%
C	70%	G	30%
D	60%	H	20%

繁華街・高度商業地区
道路を中心として全地域
道路沿い

普通商業地区 併用住宅地区
全地域
北側道路沿い
南側全地域

中小工場地区
北側全地域
南側道路沿い
南側全地域

大工場地区
北側全地域
南側道路沿い
北側全地域

普通住宅地区 家内工場地区
無印は全地域

23033

練馬署管内

豊玉中一丁目

江古田

国立中野診療所 ⑭

三丁目

⑮ 慈生会病院

下徳殿橋

中新井橋

江古田 四丁目 ⑲

江古田 二丁目 ㉒

江古田 ㉔

⑳ ⑱ ㉓ ⑲

215C 175C 180C 148C 195C 185C 141C

23032

23021 江古田(三) 23047

江古田(四) 江古田(二) 江古田(一)

23034

中野 23033

江原町 ⑦ ⑧ ⑨ ⑩ ⑪ ⑫ ⑬ ⑭ ⑯ ⑰ ⑱ ⑲ ⑳ ㉑

二丁目 ③ ④ ⑤ ⑥

一丁目 ① ② ⑧

175C 180C 190C 200C

西原橋 本多橋 下の原橋 東橋

氷川神社 東福寺

都営江古田① アパート

江古田一丁目 ㉕ ㉖

記号	借地権割合	記号	借地権割合
A	90%	E	50%
B	80%	F	40%
C	70%	G	30%
D	60%	H	20%

繁華街・高度商業地区
道路を中心として全地域
道路沿い

普通商業地区
併用住宅地区
全地域
北側道路沿い
南側全地域

中小工場地区
北側全地域
南側道路沿い
南側全地域

大工場地区
北側全地域
南側道路沿い
北側全地域

普通住宅地区
家内工場地区
無印は全地域

23034

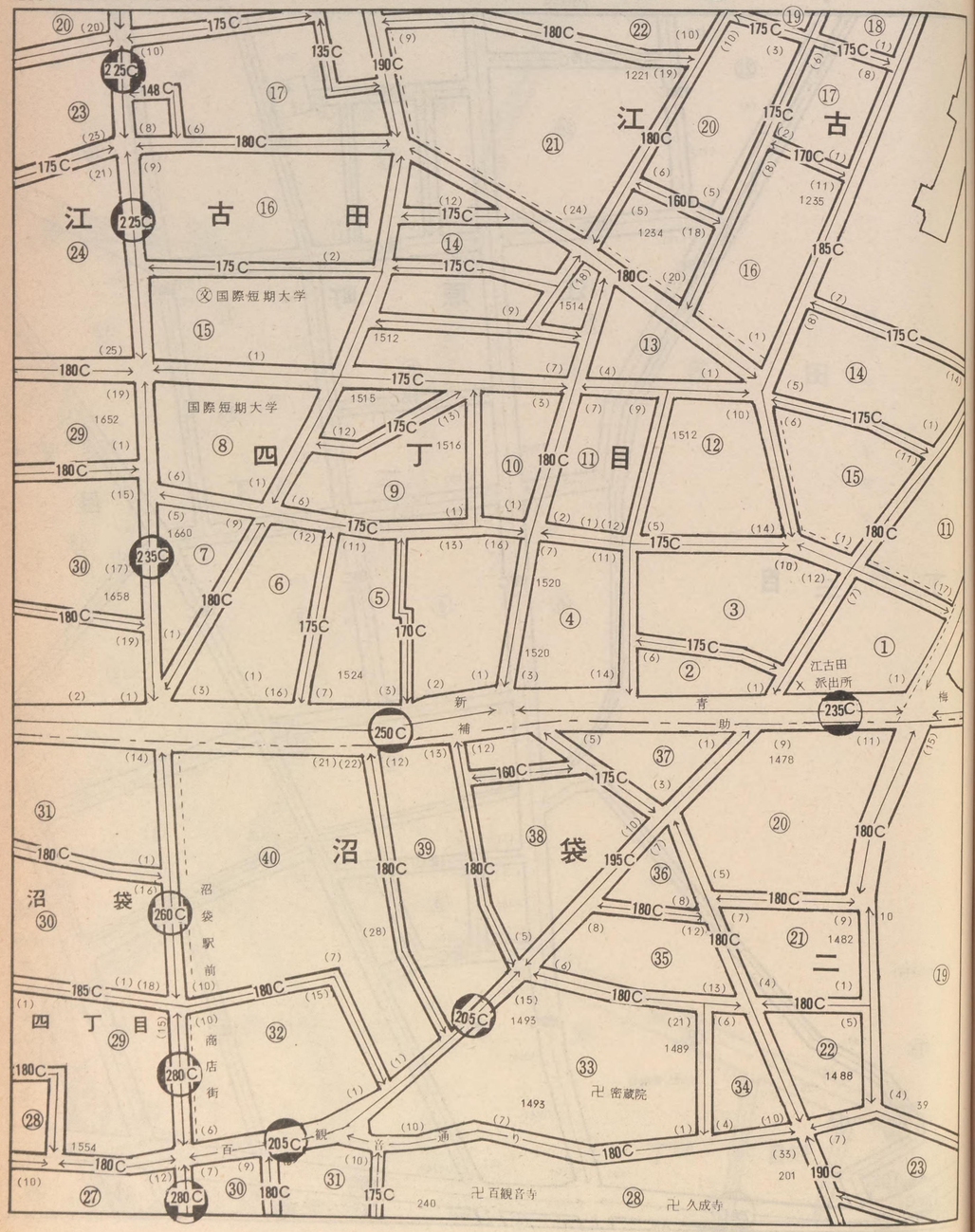

23033
23022
23048
23035

中野

23034

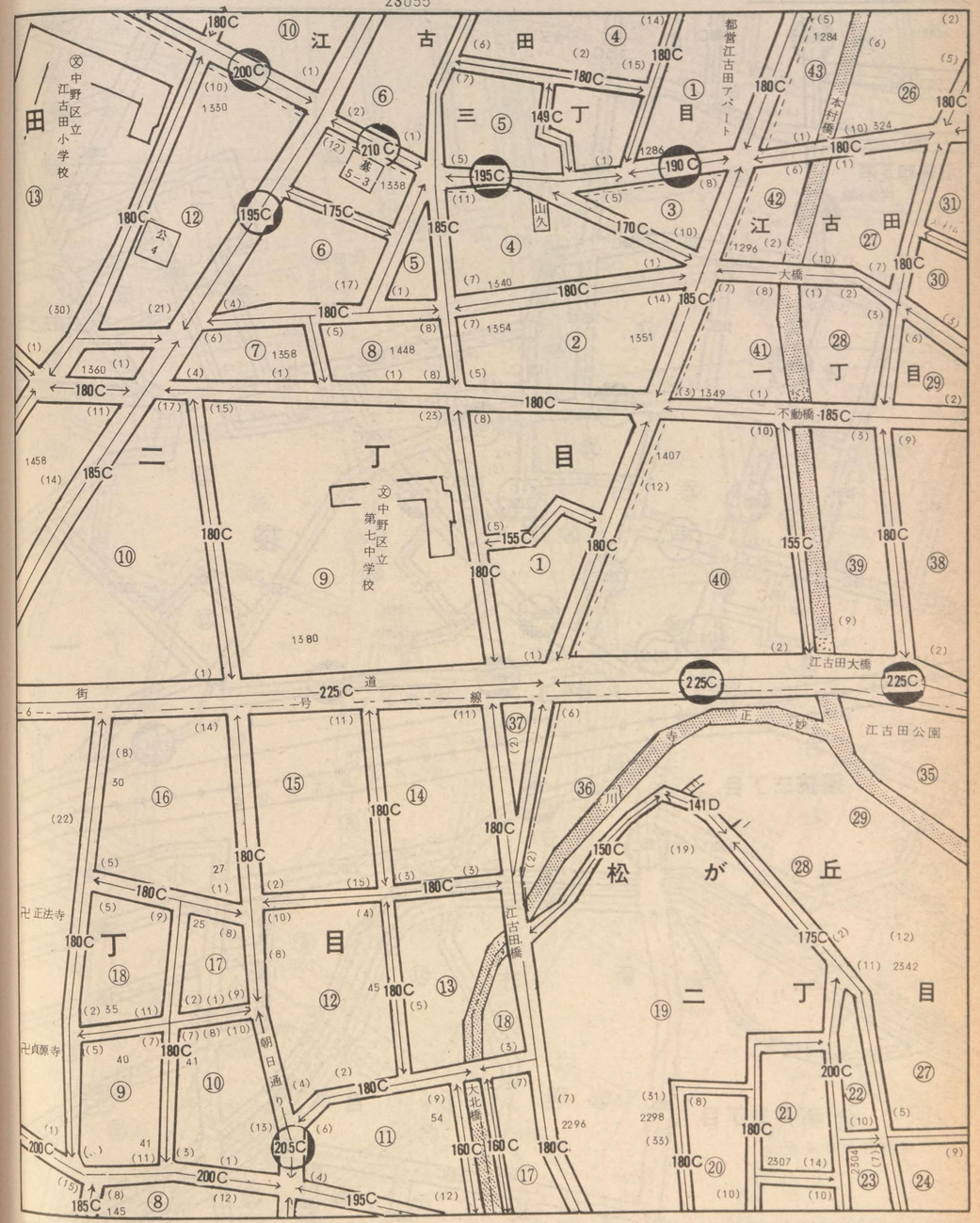

記号	借地権割合	記号	借地権割合
A	90%	E	50%
B	80%	F	40%
C	70%	G	30%
D	60%	H	20%

繁華街・高度商業地区
道路を中心として全地域
道路沿い

普通商業地区 併用住宅地区
全地域
北側道路沿い
南側全地域

中小工場地区
北側全地域
南側道路沿い
南側全地域

大工場地区
北側全地域
南側道路沿い
北側全地域

普通住宅地区 家内工場地区
無印は全地域

23035

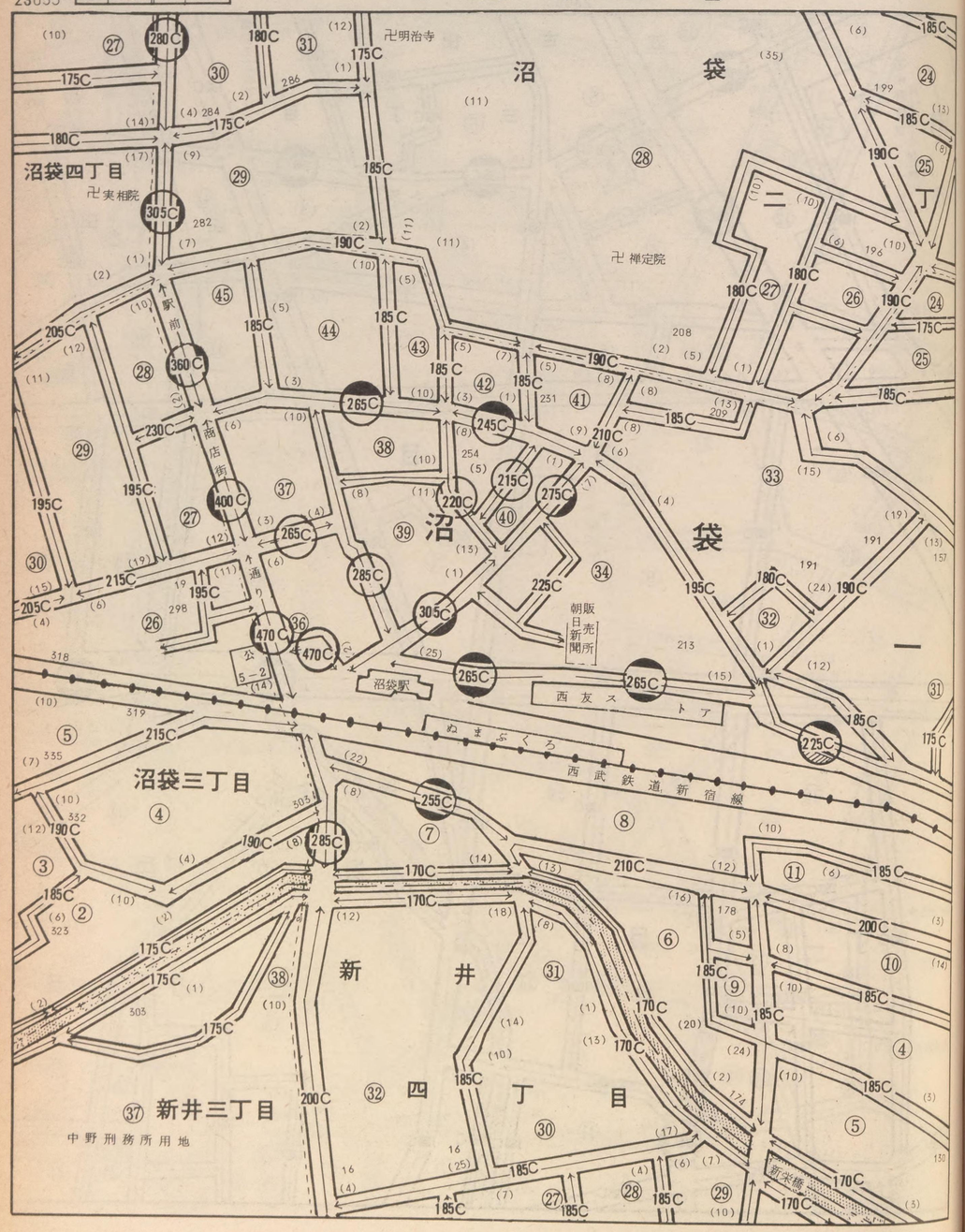

23034

22023　23049

23036

中野

23035

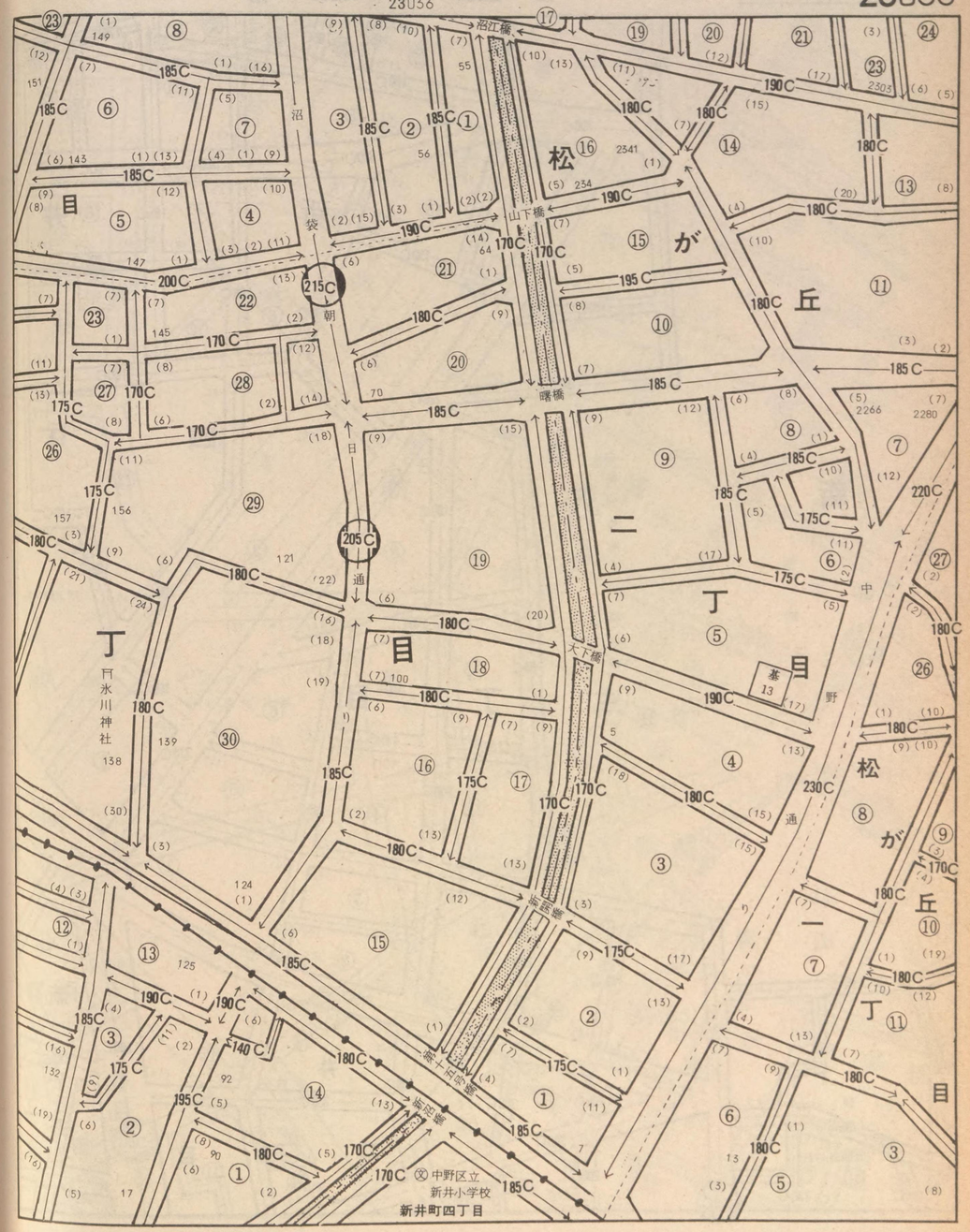

記号	借地権割合	記号	借地権割合
A	90%	E	50%
B	80%	F	40%
C	70%	G	30%
D	60%	H	20%

繁華街・高度商業地区
道路を中心として全地域
道路沿い

普通商業地区 併用住宅地区
全地域
北側道路沿い
南側全地域

中小工場地区
北側全地域
南側道路沿い
南側全地域

大工場地区
北側全地域
南側道路沿い
北側全地域

普通住宅地区 家内工場地区
無印は全地域

23036

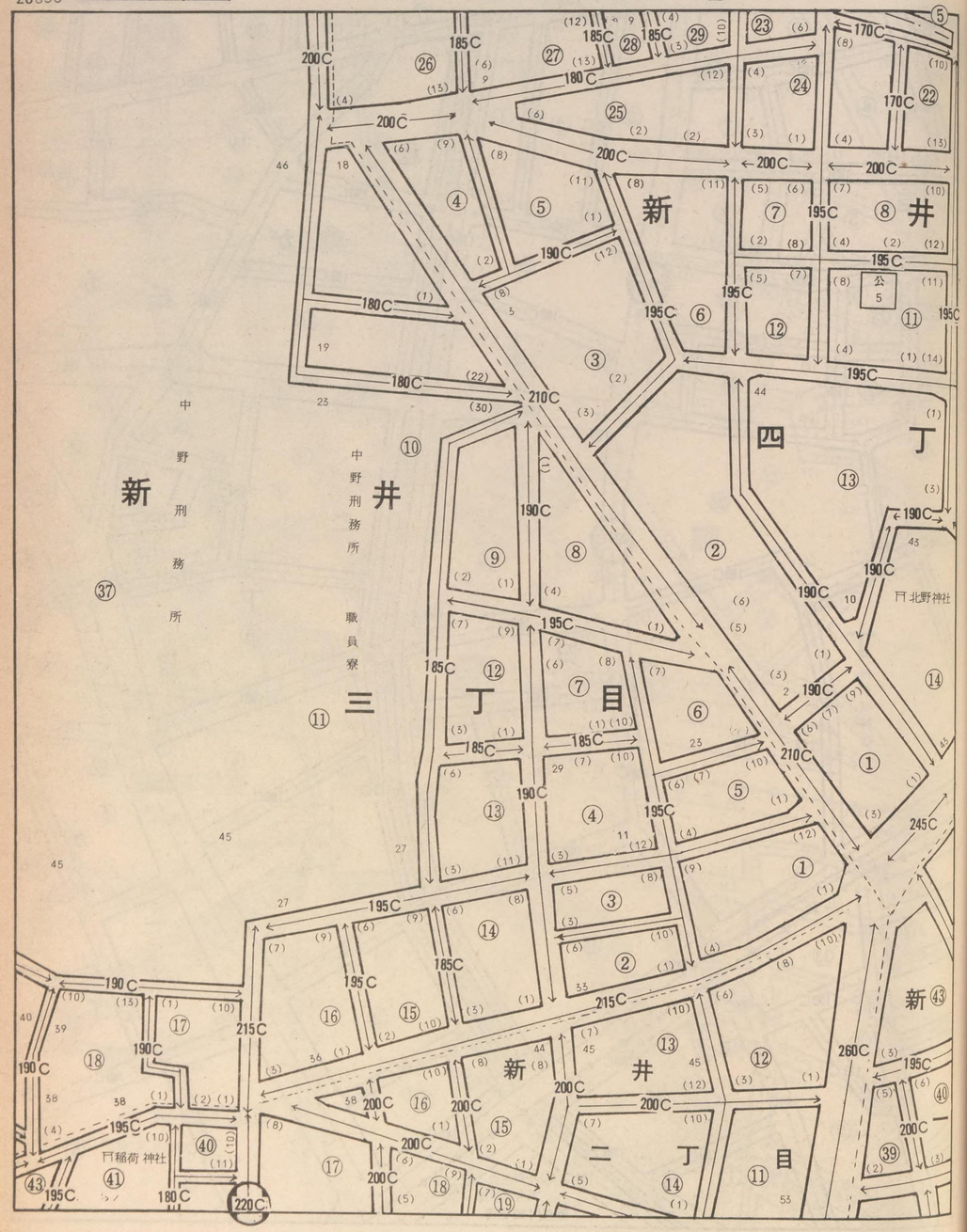

23035
23024
23050
松ヶ丘
上高田
23037
23036

中野

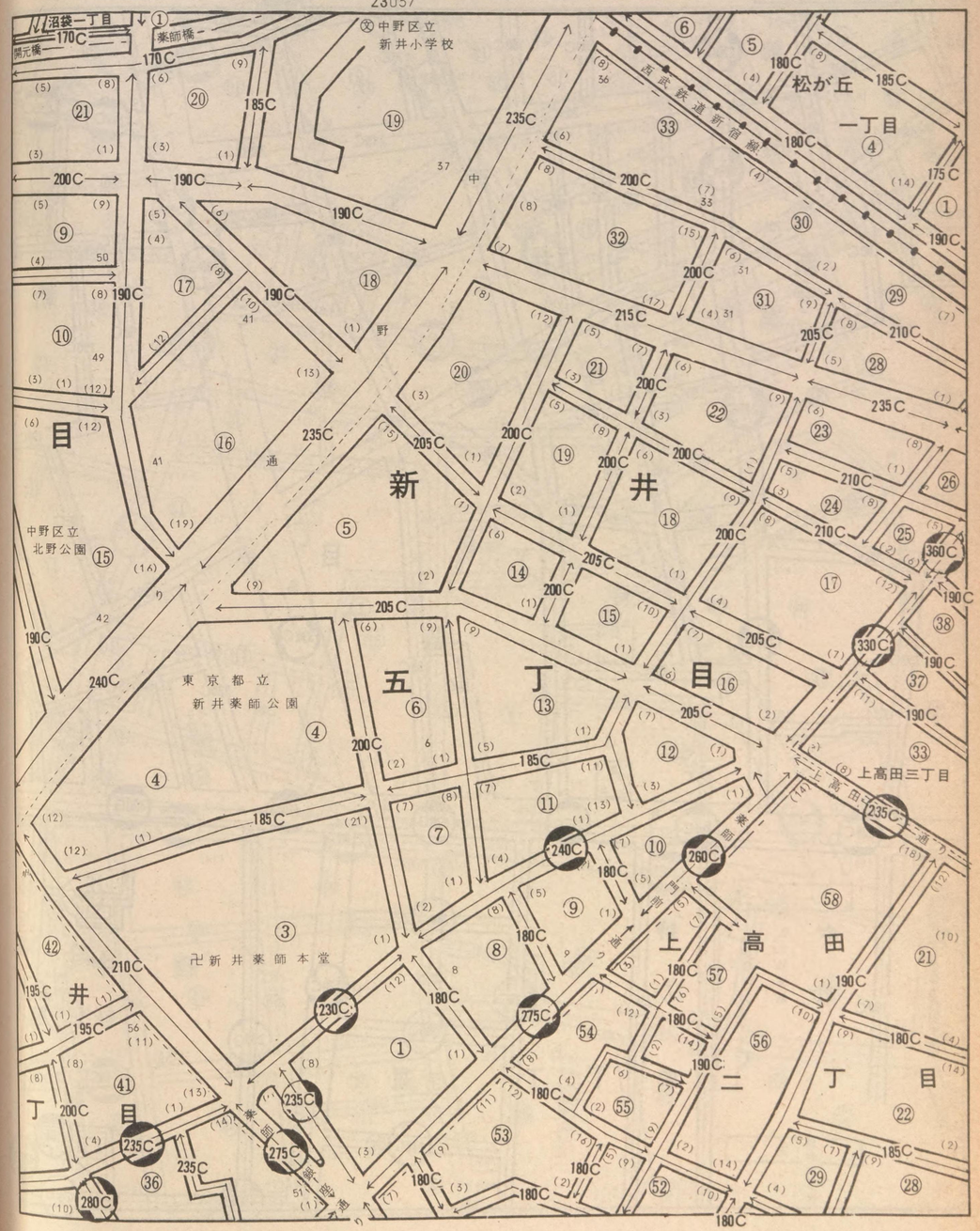

記号	借地権割合	記号	借地権割合
A	90%	E	50%
B	80%	F	40%
C	70%	G	30%
D	60%	H	20%

繁華街・高度商業地区
道路を中心として全地域
道路沿い

普通商業地区
併用住宅地区
全地域
北側道路沿い
南側全地域

中小工場地区
北側全地域
南側道路沿い
南側全地域

大工場地区
北側全地域
南側道路沿い
北側全地域

普通住宅地区
家内工場地区
無印は全地域

23037

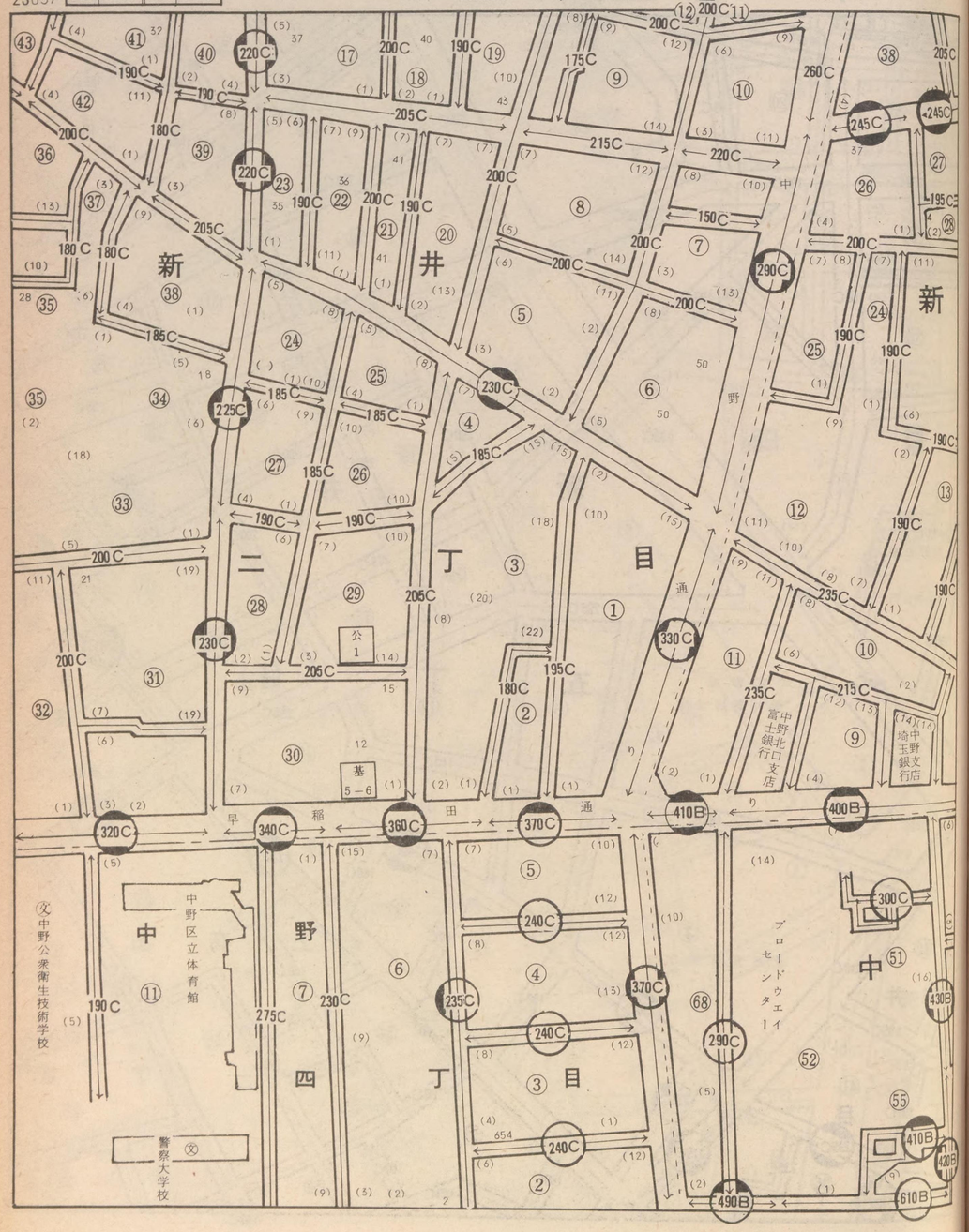

23036

23025　23051

中野　23037

23038

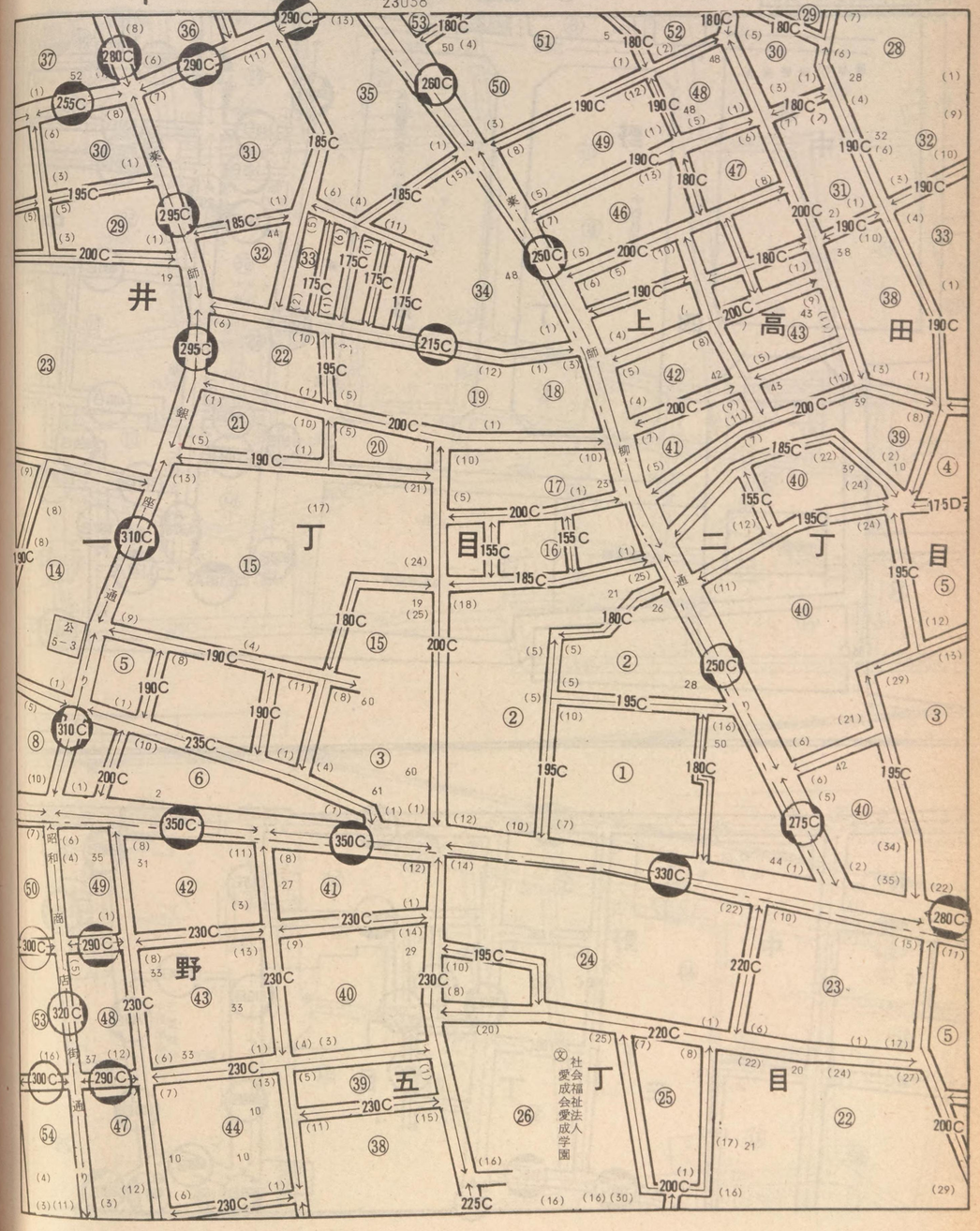

記号	借地権割合	記号	借地権割合
A	90%	E	50%
B	80%	F	40%
C	70%	G	30%
D	60%	H	20%

繁華街・高度商業地区：道路を中心として全地域／道路沿い

普通商業地区 併用住宅地区：全地域／北側道路沿い／南側全地域

中小工場地区：北側全地域／南側道路沿い／南側全地域

大工場地区：北側全地域／南側道路沿い／北側全地域

普通住宅地区 家内工場地区：無印は全地域

23038

警察庁中野宿舎 ⑩ 中野区役所 ⑧ 全国勤労青少年会館 サンプラザ 中野四丁目 中野税務署 ⑨ 中野電々ビル 都営駐車場 広場 花壇 自転車置場 ⑬ ⑭ 中野通り 中央線

270C 155C

640B 245B 285B 245B 660B 280B 750B 330B 850B 1,160A 1,070A 390B 420B 420B 1,290A 400B 400B 400B 510B 570B 1,320A 600B 1,120A 580B

⑥ ⑦ ⑧ ⑨ ⑩ ⑪ ⑫ ⑬ ⑭ ⑮ ⑯ ⑰ ⑱ ⑲ ⑳ ㉑ ㉒ ㉓ ㉔ ㉕ ㉖ ㉗ ㉘ ㉙ ㉚ ㉛ ㉜ ㉝ ㉞ ㉟ ㊱ ㊲ ㊳ ㊴ ㊵ ㊶ ㊷ ㊸ ㊹ ㊺ ㊻ ㊼ ㊽ ㊾ ㊿ 56 57 58 59 60 61 62 63 64 65 66 67

23037

23026 23052 23039

中野 23038

東中野銀家行族寮

320C 310C 330C 225C 235C 210C 205C 200C 195C 190C 420B 420B 420B 420B 315C 275C 240C 230C 185C 150C 220C 215C 250C 270C

㉒ ㉑ ⑲ ⑱ ⑰ ⑪ ⑫ ⑦ ⑧ ⑥ ㉖ ㉗ ㉘ ㉙ ㉚ ㉜ ㉟ ㊱ ㊲ ㊳ ㊴ ㊶ ㊷ ㊸ ㊹ ㊺ ㊻ ㊼ ㊽ ㊾ ㊿ 57 58 59 60 61 62 63 64 65 66 67

中野五丁目 中野二丁目 中野三丁目

検査車庫

中野区立桃丘小学校 中野駅 丸井 三菱銀行 中野駅前支店 大阪すし ロータリー 喫茶がいせん 東京都住宅公社 中野住宅

290C 350C 310C 280C 210C 190C 180C 170C 195C 200C 220C 910B 880B 590B 740B 650B 460B 260C 800B 1,060B

㉔ ㉕ ㉖ ㉙ ㉟ ㊱ ㊲ ㊳ ㊴ ㊵ ㊶ ㊷ ㊸ ㊹ ㊺ ㊻

記号	借地権割合	記号	借地権割合
A	90%	E	50%
B	80%	F	40%
C	70%	G	30%
D	60%	H	20%

繁華街・高度商業地区　普通商業地区 併用住宅地区　中小工場地区　大工場地区　普通住宅地区 家内工場地区

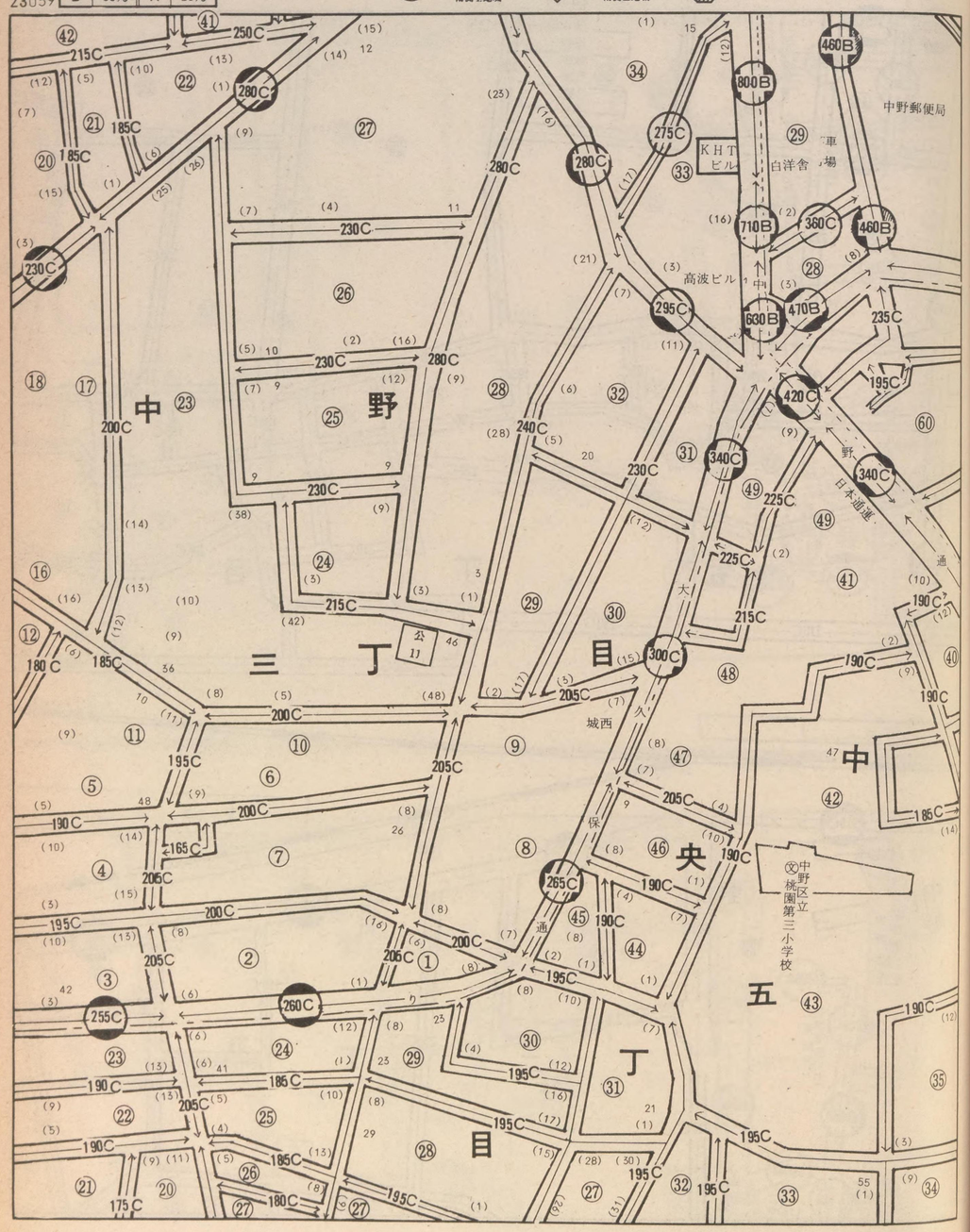

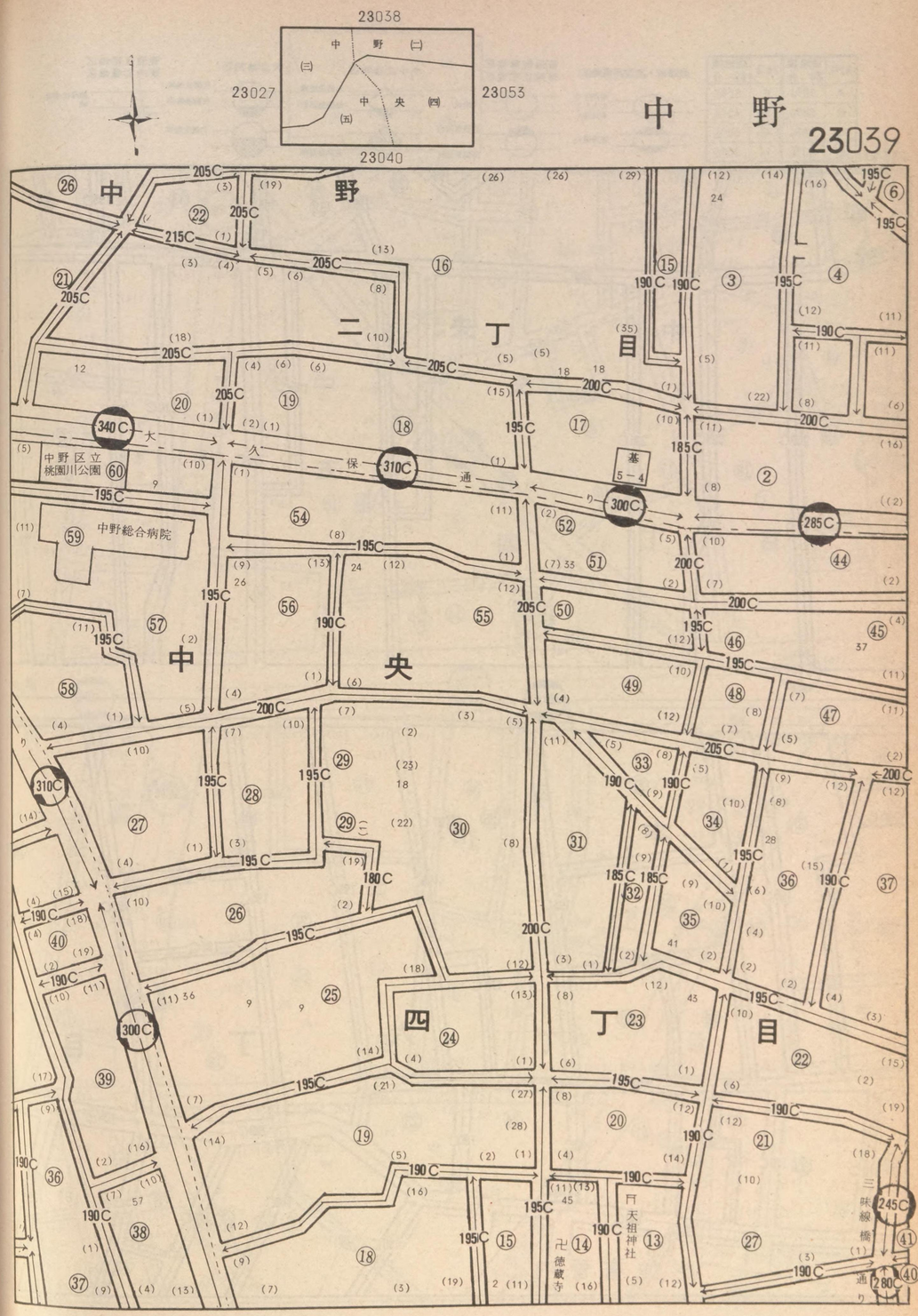

中野

記号	借地権割合	記号	借地権割合
A	90%	E	50%
B	80%	F	40%
C	70%	G	30%
D	60%	H	20%

繁華街・高度商業地区：道路を中心として全地域／道路沿い

普通商業地区 併用住宅地区：全地域／北側道路沿い／南側全地域

中小工場地区：北側全地域／南側道路沿い／南側全地域

大工場地区：北側全地域／南側道路沿い／北側全地域

普通住宅地区 家内工場地区：無印は全地域

23040 23039 23028 23054 24065 23041

中野 五丁目 六丁目 本町 中央 四丁目 中野 三丁目 杉並署管内 中野区立子供遊園 中野通り 中野オデオン座 中野消防署 中野本郷小学校 中野区役所通り 富士銀行 中野支店 大同信用金庫 地下鉄 巡査派出所 交 東京文化学園 街道 青梅

記号	借地権割合	記号	借地権割合
A	90%	E	50%
B	80%	F	40%
C	70%	G	30%
D	60%	H	20%

繁華街・高度商業地区
道路を中心として全域
道路沿い

普通商業地区
併用住宅地区
全域
北側道路沿い
南側全地域

中小工場地区
北側全地域
南側道路沿い
南側全地域

大工場地区
北側全地域
南側道路沿い
北側全地域

普通住宅地区
家内工場地区
無印は全地域

23041

杉並署管内

太陽神戸銀行 中野寮

本町六丁目

23040 23042 24064 23055

中野

23041

本町三丁目 本町四丁目 本町五丁目 本町六丁目 中野三丁目 中野四丁目 弥生町二丁目 弥生町三丁目

中野通り 青梅街道 本郷通り 高砂橋 寿橋 本郷橋 富士見橋 補助63号線

㊧中野区立中野本郷小学校
㊨中野区立第二中学校
日本電信電話公社 千代田町職員アパート
立正佼成会佼成病院
寿橋巡査派出所
都営和田本町住宅

記号	借地権割合	記号	借地権割合
A	90%	E	50%
B	80%	F	40%
C	70%	G	30%
D	60%	H	20%

繁華街・高度商業地区
道路を中心として全地域
道路沿い

普通商業地区 併用住宅地区
全地域
北側道路沿い
南側全地域

中小工場地区
北側全地域
南側道路沿い
南側全地域

大工場地区
北側全地域
南側道路沿い
北側全地域

普通住宅地区 家内工場地区
無印は全地域

23042

杉並署管内

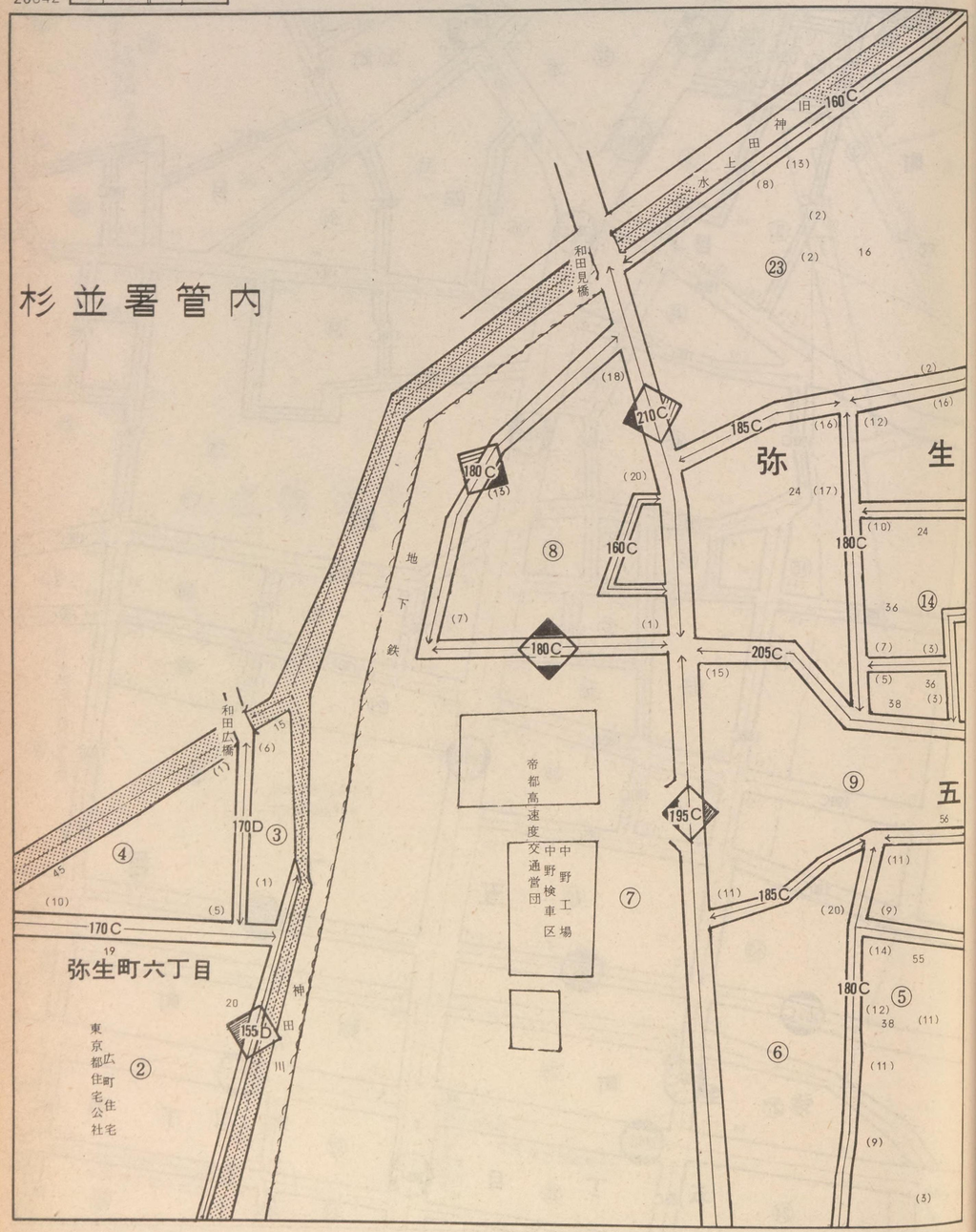

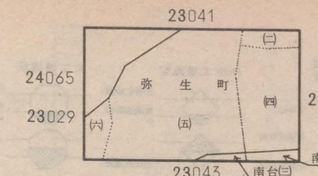

中野 23042

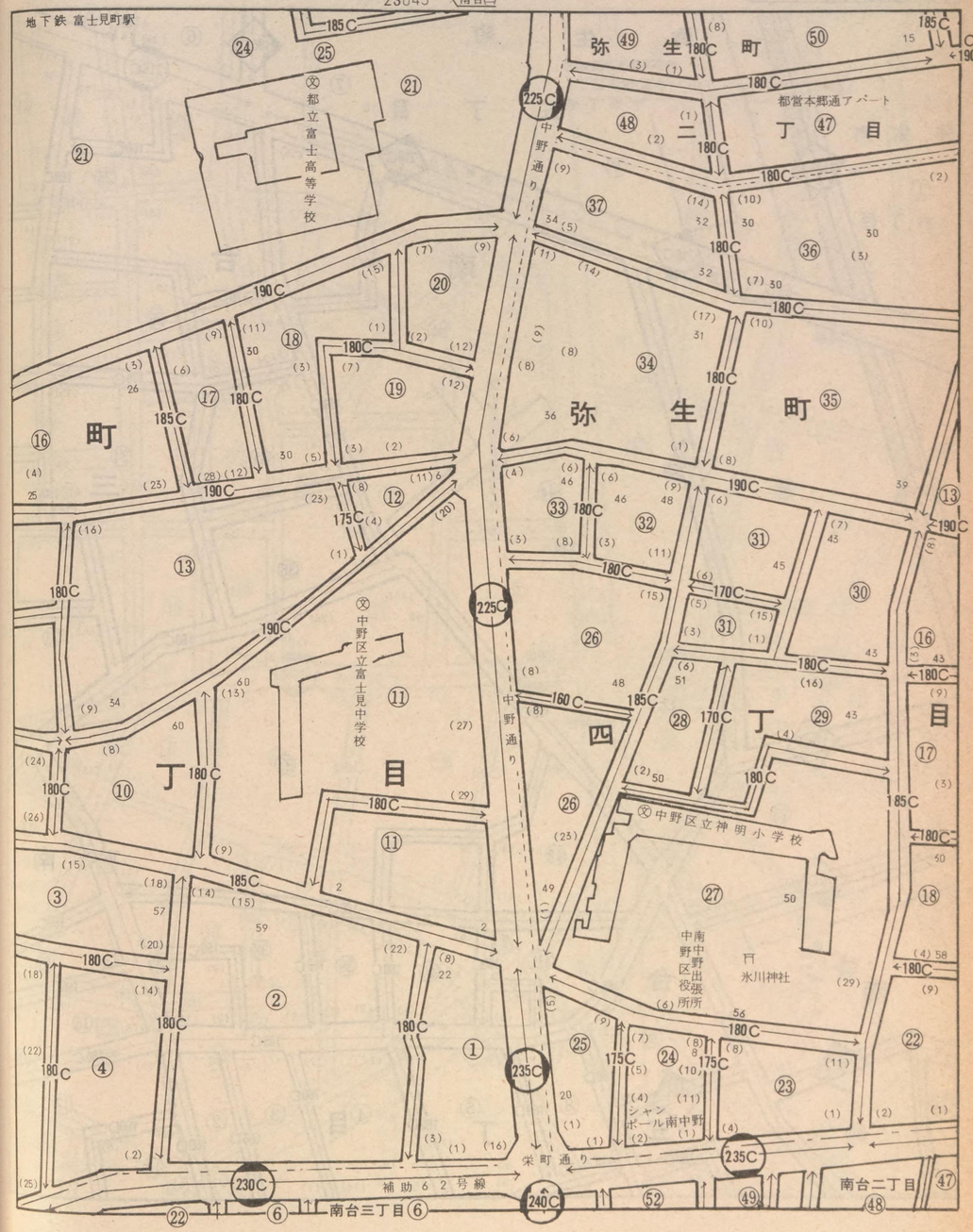

記号	借地権割合	記号	借地権割合
A	90%	E	50%
B	80%	F	40%
C	70%	G	30%
D	60%	H	20%

繁華街・高度商業地区
道路を中心として全地域
道路沿い

普通商業地区 併用住宅地区
全地域
北側道路沿い
南側全地域

中小工場地区
北側全地域
南側道路沿い
南側全地域

大工場地区
北側全地域
南側道路沿い
北側全地域

普通住宅地区 家内工場地区
無印は全地域

23043

弥生町
帝都高速度交通営団
中野検車区
中野工場
五丁目
弥生町
六丁目
南台
三丁目
南台
五丁目
南台
四丁目
南台
三丁目
栄町通り
補助62号線
内栄橋
神田川
中野区立多田小学校
宝福寺
多田神社
中野区立第一中学校
中野区立多田小学校

23042
23030
23057
23044
23043
中野
大和自動車交通KK 中野営業所
東京都住宅公社 栄町住宅
東京都住宅公社 多田住宅
中野新山通郵便局
中野区立新山小学校
清隆寺
公園
中野通り
多一田一通一り
前一原一通
二丁目
南台
四丁目
南台
三丁目
南台
二丁目

記号	借地権割合	記号	借地権割合
A	90%	E	50%
B	80%	F	40%
C	70%	G	30%
D	60%	H	20%

繁華街・高度商業地区　道路を中心として全地域　道路沿い

普通商業地区 併用住宅地区　全地域　北側道路沿い　南側全地域

中小工場地区　北側全地域　南側道路沿い　南側全地域

大工場地区　北側全地域　南側道路沿い　北側全地域

普通住宅地区 家内工場地区　無印は全地域

23044

南台五丁目

関東電気通信電話公社 日本電信電話公社

基9

南台四丁目

方南一丁目

杉並署管内

23043

23031

24066　23045　21004

中野

23044

中野区立新山小学校グランド

南台二丁目

笹塚三丁目

渋谷署管内

記号	借地権割合	記号	借地権割合
A	90%	E	50%
B	80%	F	40%
C	70%	G	30%
D	60%	H	20%

繁華街・高度商業地区
道路を中心として全地域
道路沿い

普通商業地区 併用住宅地区
全地域
北側道路沿い
南側全地域

中小工場地区
北側全地域
南側道路沿い
南側全地域

大工場地区
北側全地域
南側道路沿い
北側全地域

普通住宅地区 家内工場地区
無印は全地域

23045

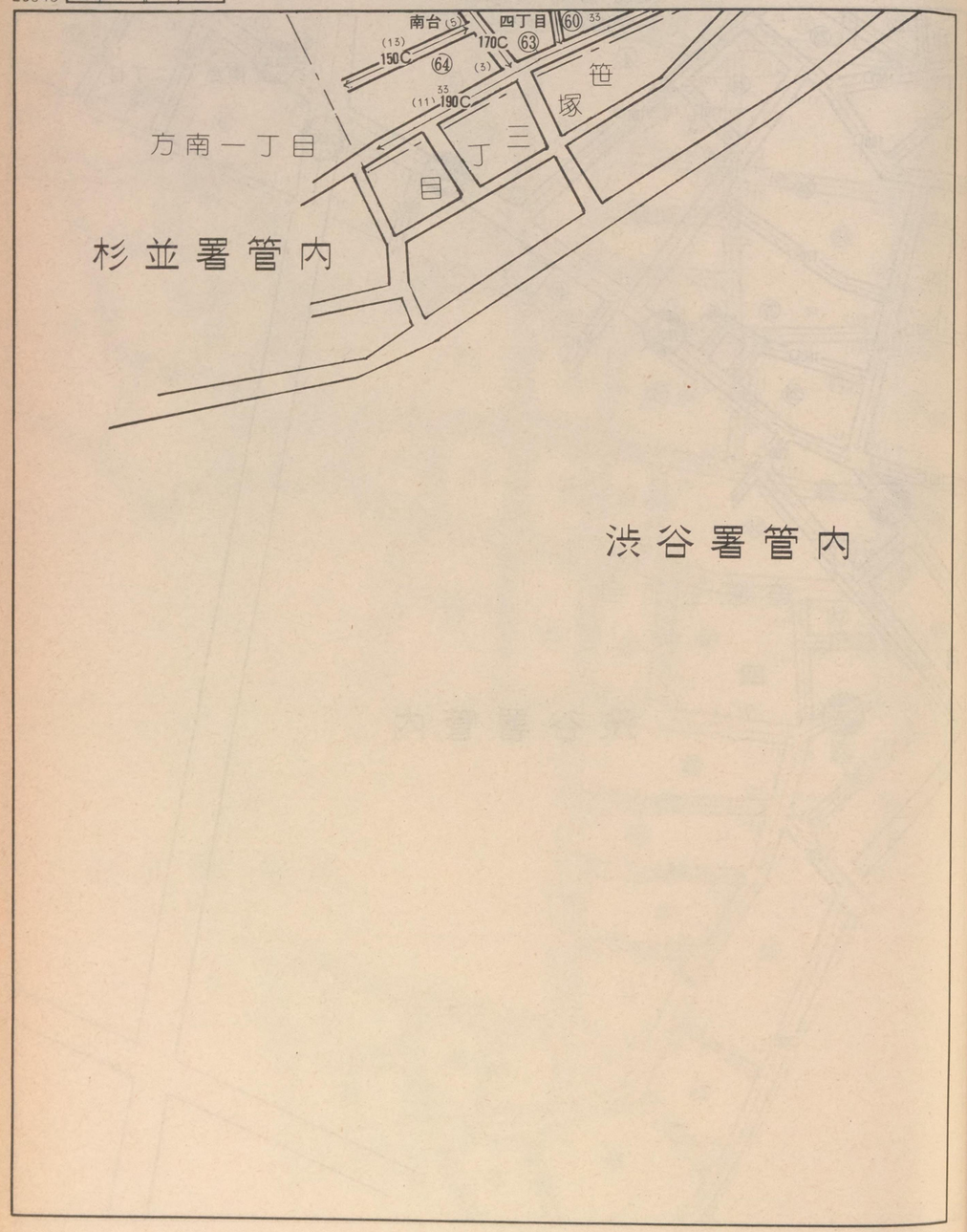

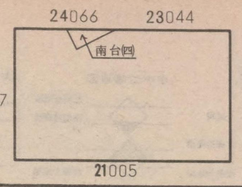

中　野

23045

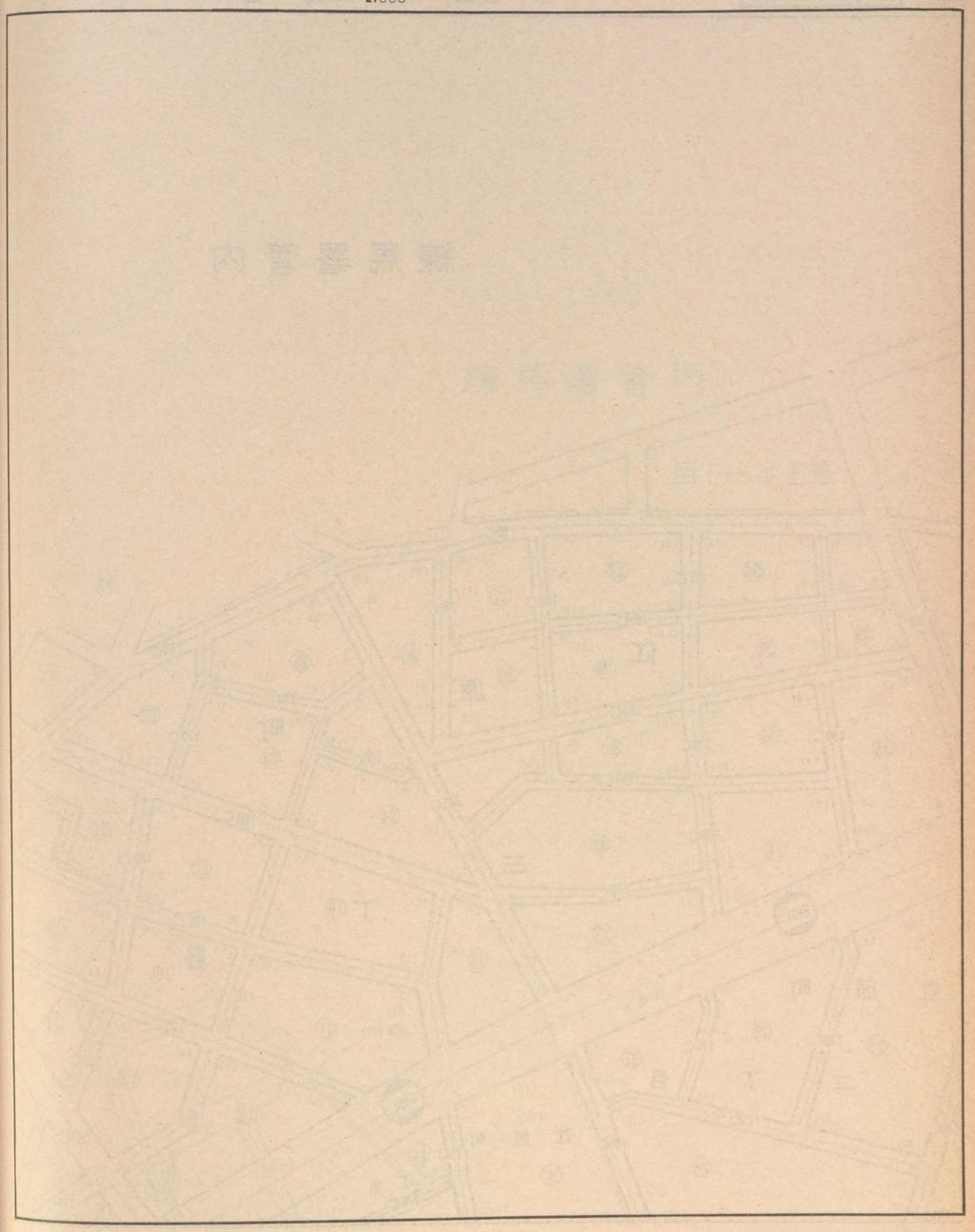

記号	借地権割合	記号	借地権割合
A	90%	E	50%
B	80%	F	40%
C	70%	G	30%
D	60%	H	20%

繁華街・高度商業地区
道路を中心として全地域
道路沿い

普通商業地区 併用住宅地区
全地域
北側道路沿い
南側全地域

中小工場地区
北側全地域
南側道路沿い
南側全地域

大工場地区
北側全地域
南側道路沿い
北側全地域

普通住宅地区 家内工場地区
無印は全地域

練馬署管内

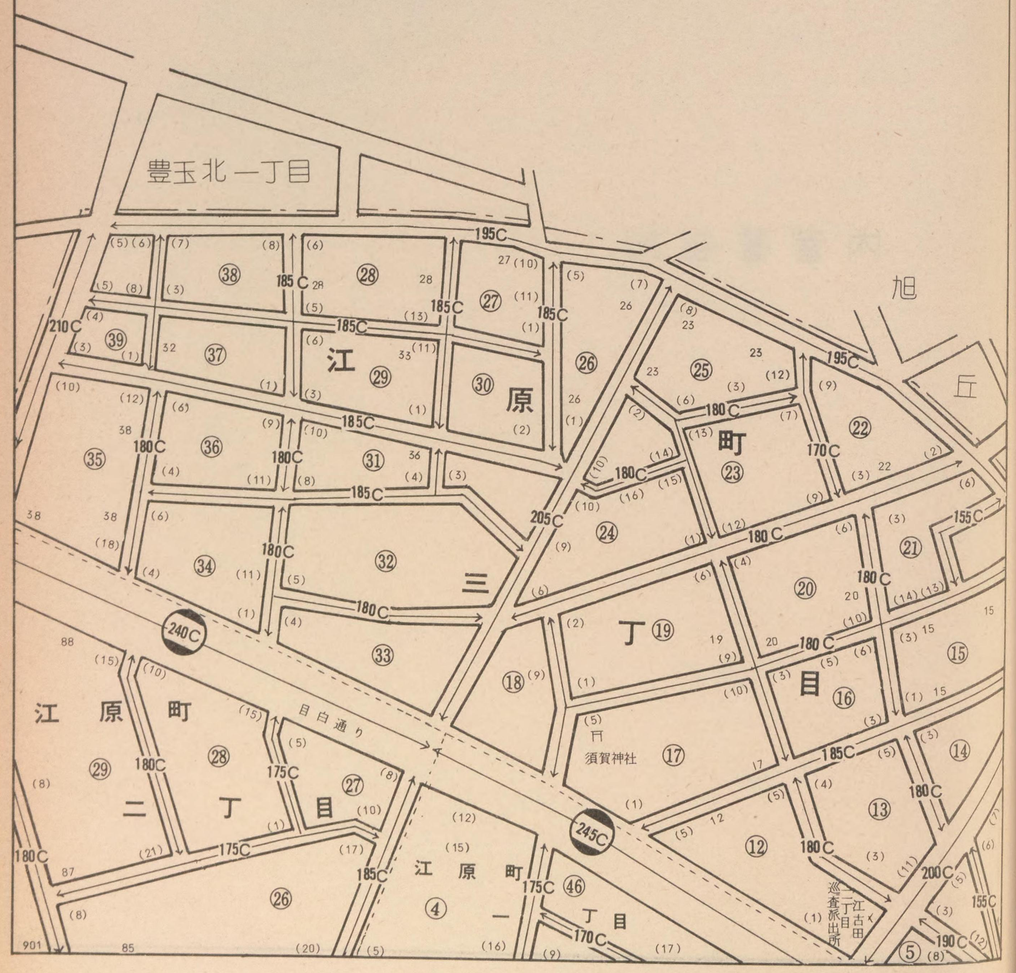

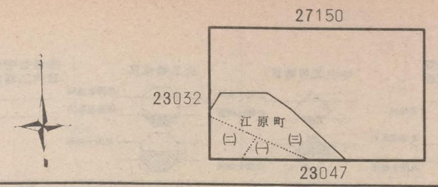

練馬署管内

記号	借地権割合	記号	借地権割合
A	90%	E	50%
B	80%	F	40%
C	70%	G	30%
D	60%	H	20%

繁華街・高度商業地区　普通商業地区 併用住宅地区　中小工場地区　大工場地区　普通住宅地区 家内工場地区

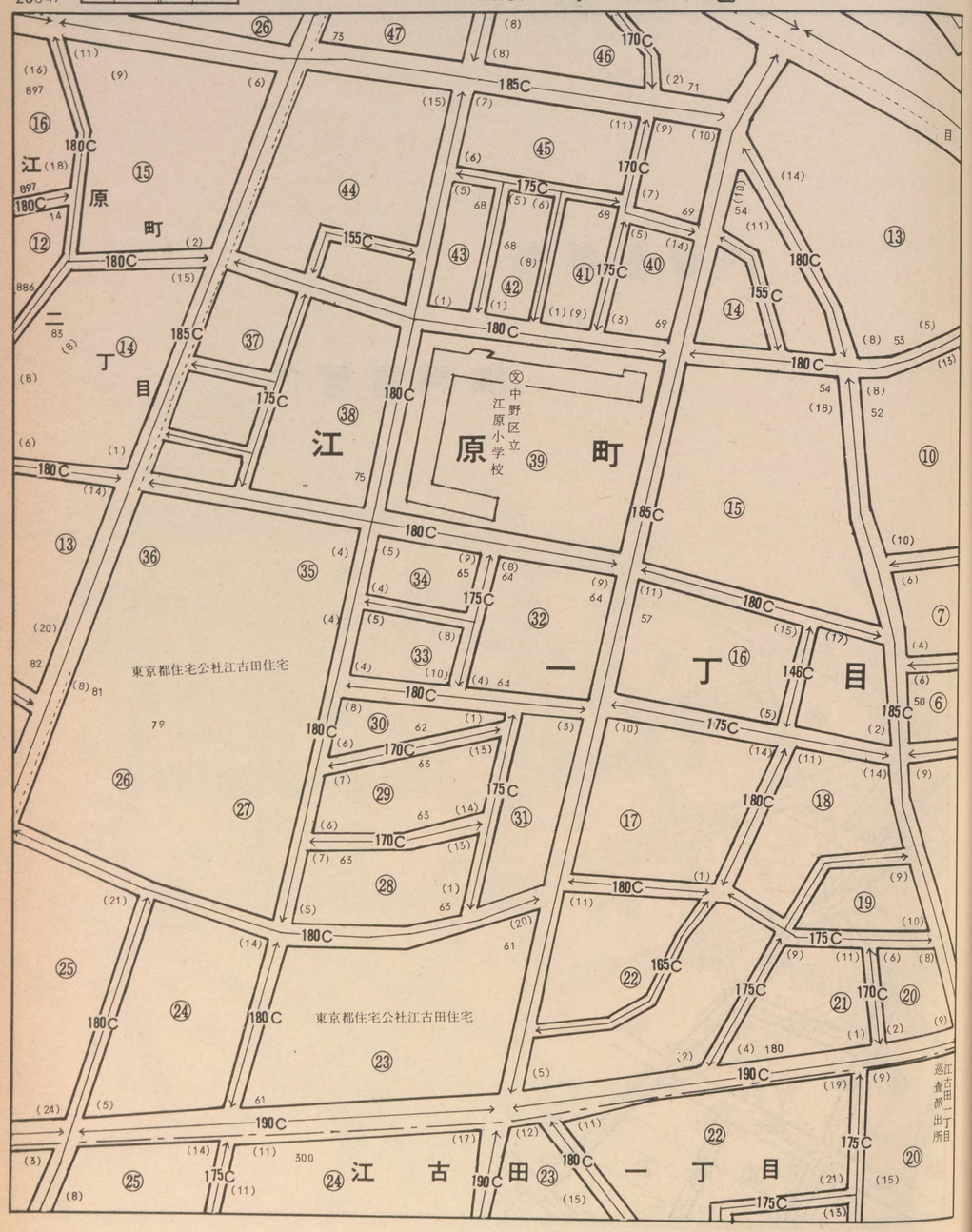

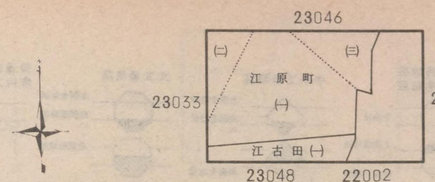

中野 23047

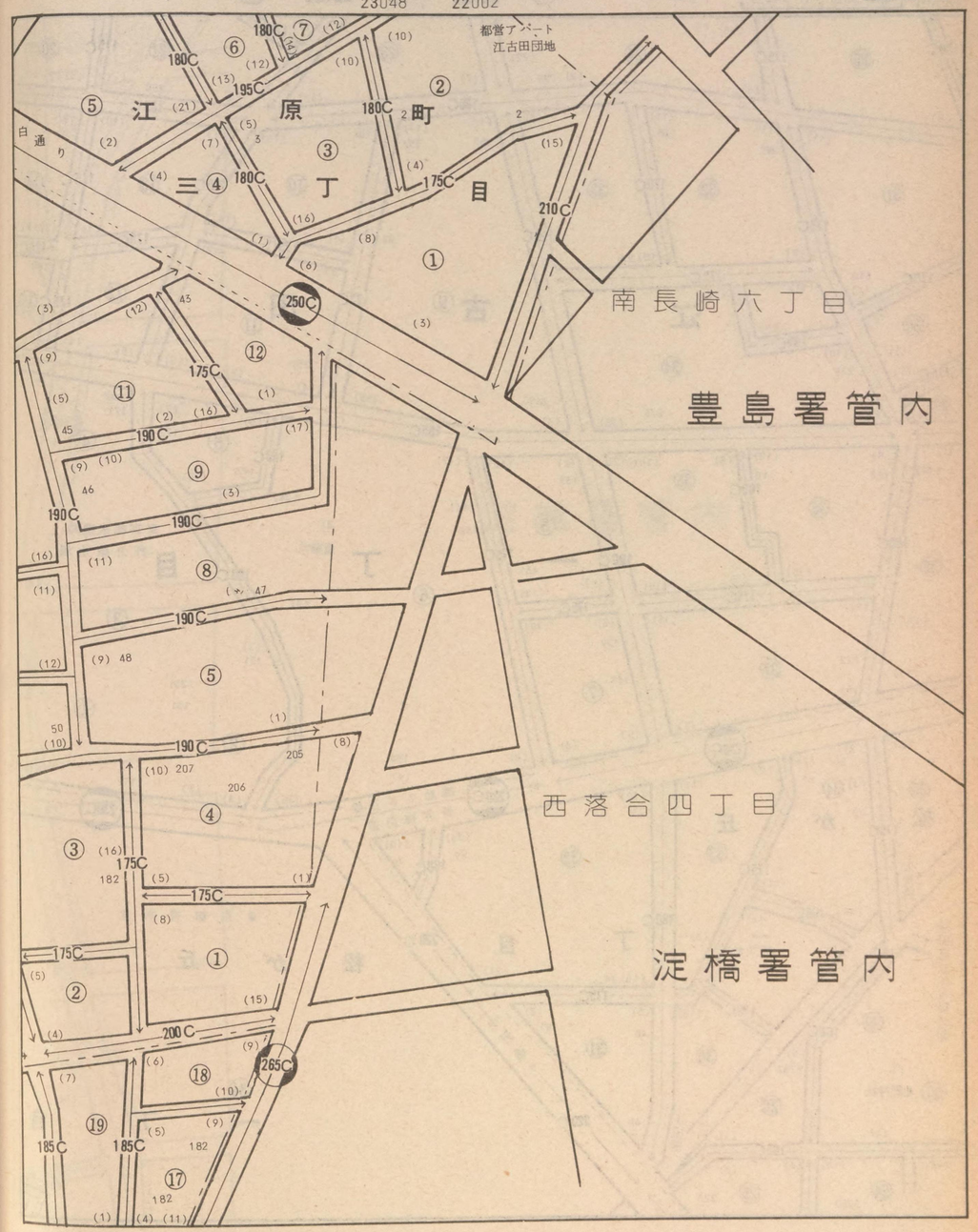

記号	借地権割合	記号	借地権割合
A	90%	E	50%
B	80%	F	40%
C	70%	G	30%
D	60%	H	20%

繁華街・高度商業地区
道路を中心として全地域
道路沿い

普通商業地区
併用住宅地区
全地域
北側道路沿い
南側全地域

中小工場地区
北側全地域
南側道路沿い
南側全地域

大工場地区
北側全地域
南側道路沿い
北側全地域

普通住宅地区
家内工場地区
無印は全地域

23048

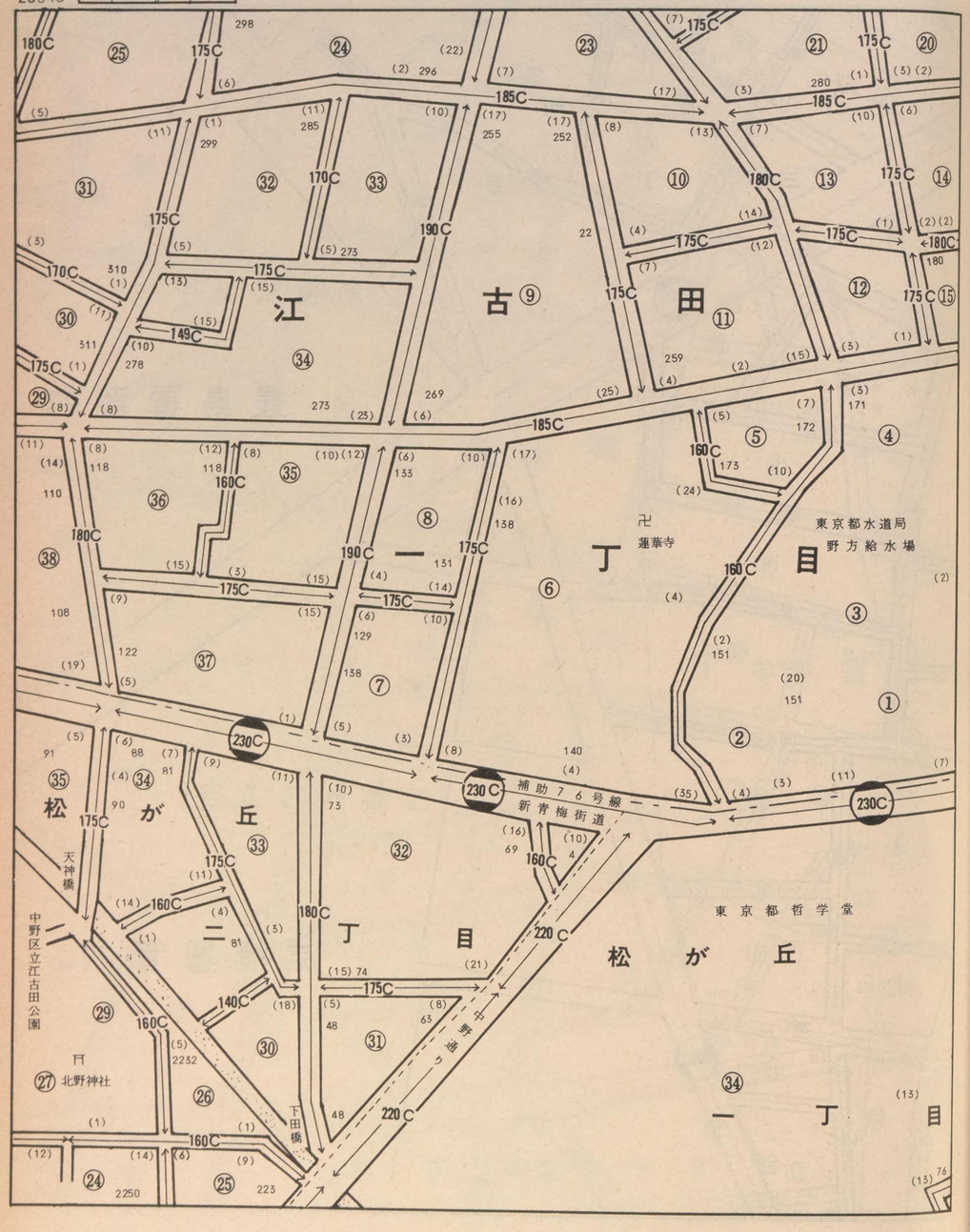

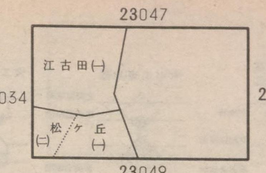

中　野

23048

記号	借地権割合	記号	借地権割合
A	90%	E	50%
B	80%	F	40%
C	70%	G	30%
D	60%	H	20%

繁華街・高度商業地区
道路を中心として全地域
道路沿い

普通商業地区
併用住宅地区
全地域
北側道路沿い
南側全地域

中小工場地区
北側全地域
南側道路沿い
南側全地域

大工場地区
北側全地域
南側道路沿い
北側全地域

普通住宅地区
家内工場地区
無印は全地域

23049

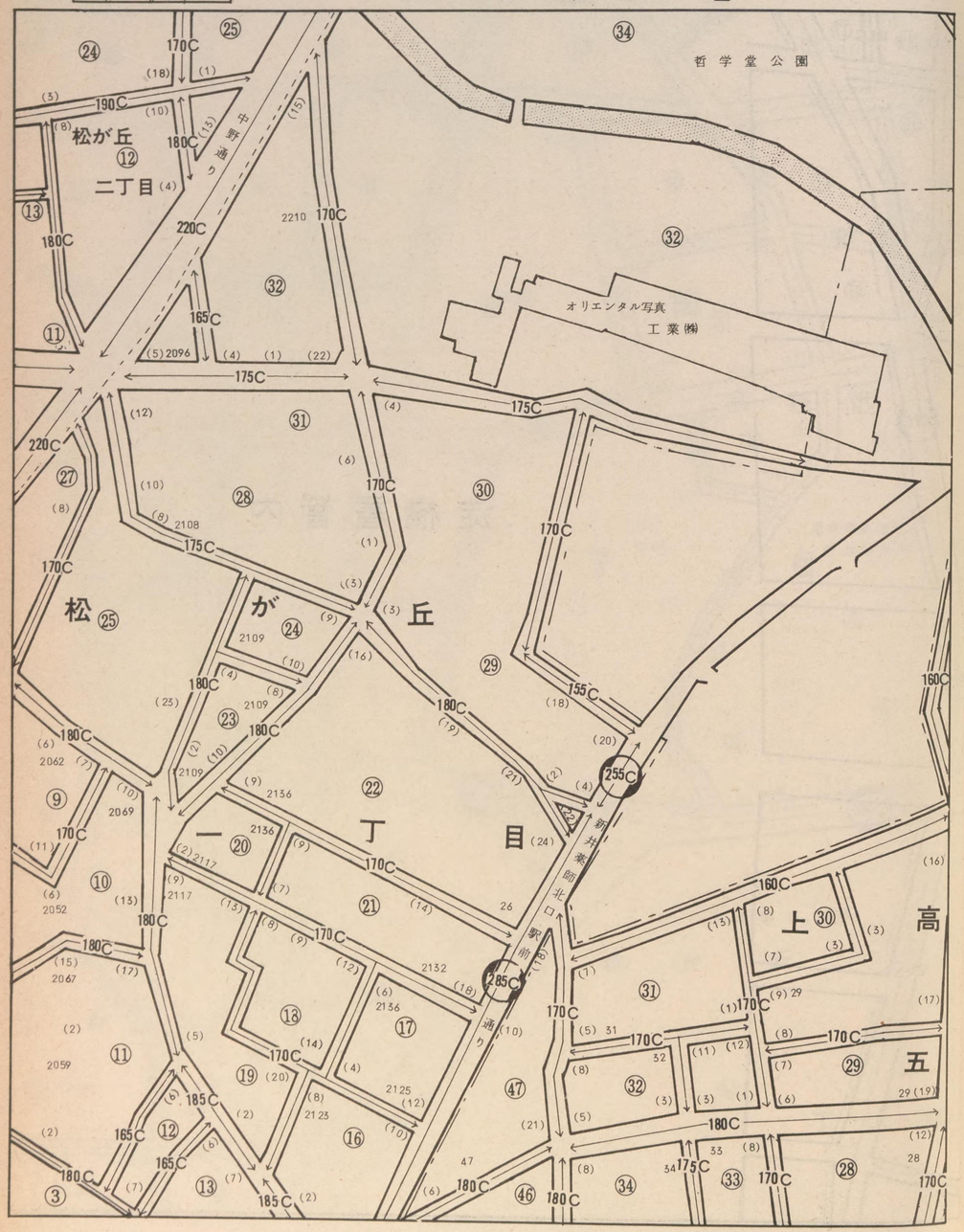

23048
23035
22004
23050
(二)
松ケ丘
(一)
上高田(五)

中野

23049

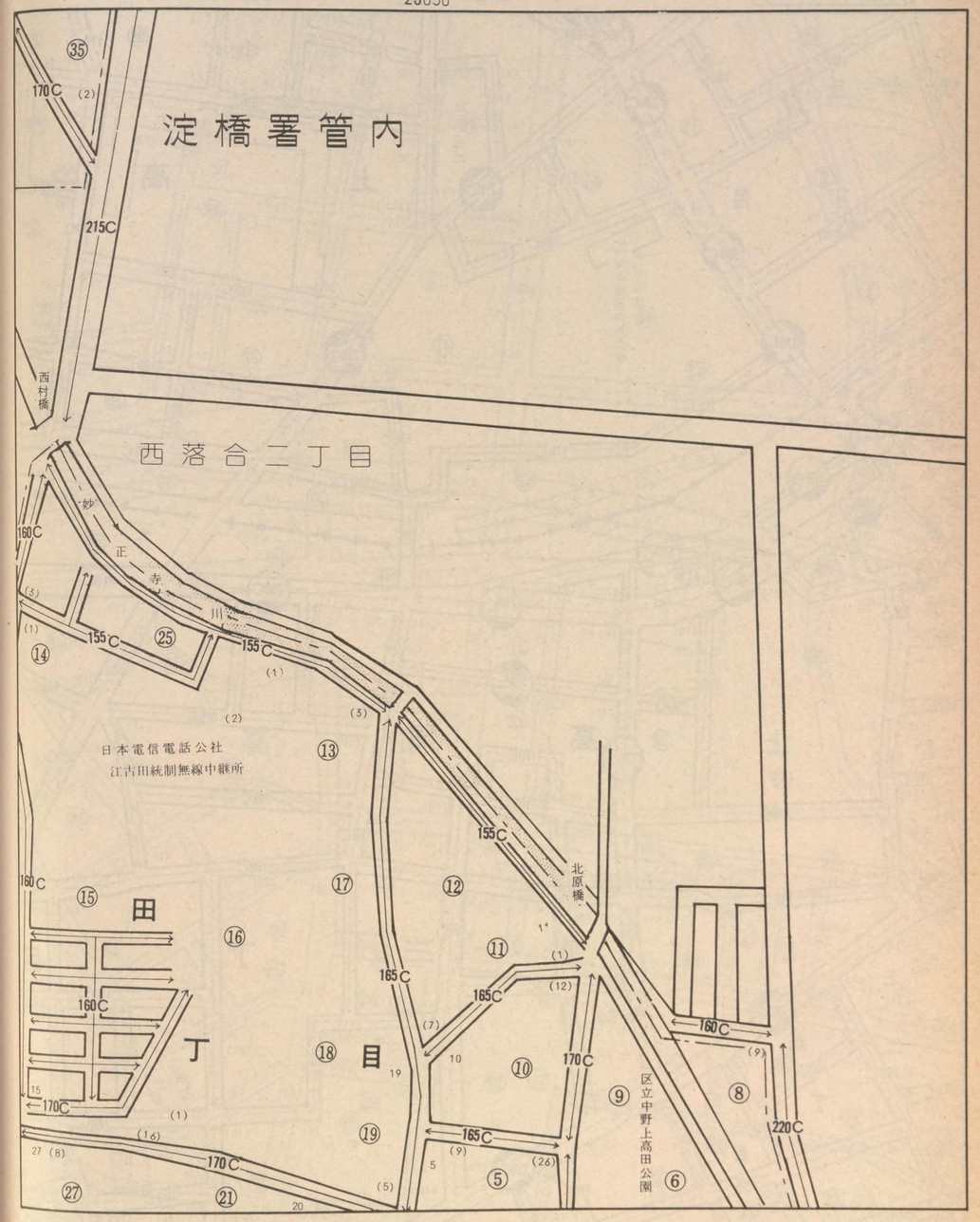

記号	借地権割合	記号	借地権割合
A	90%	E	50%
B	80%	F	40%
C	70%	G	30%
D	60%	H	20%

繁華街・高度商業地区
道路を中心として全地域
道路沿い

普通商業地区 併用住宅地区
全地域
北側道路沿い
南側全地域

中小工場地区
北側全地域
南側道路沿い
南側全地域

大工場地区
北側全地域
南側道路沿い
北側全地域

普通住宅地区 家内工場地区
無印は全地域

23050

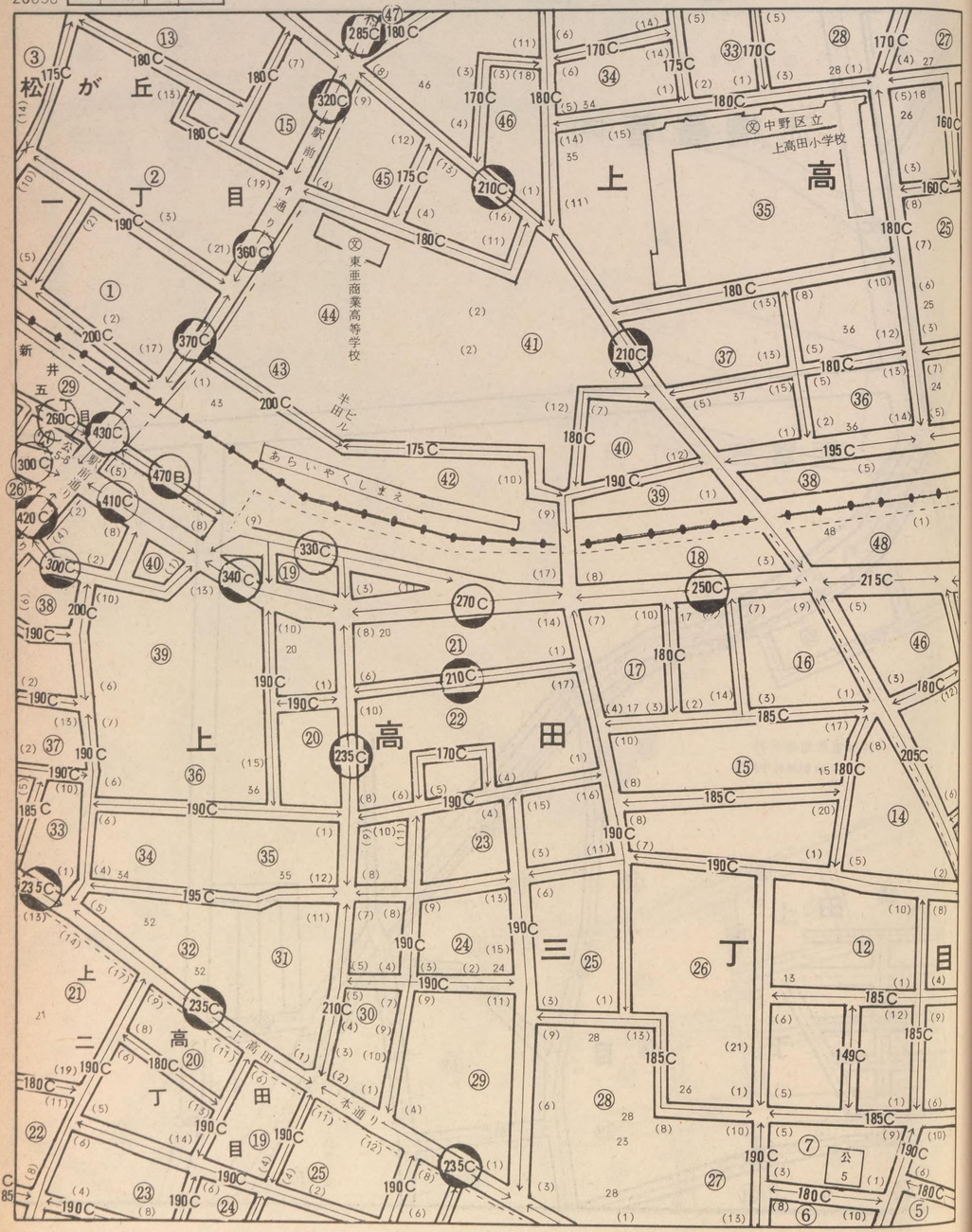

23049

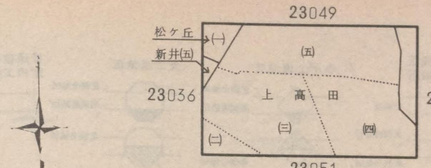

23036　23058

23051

中野 23050

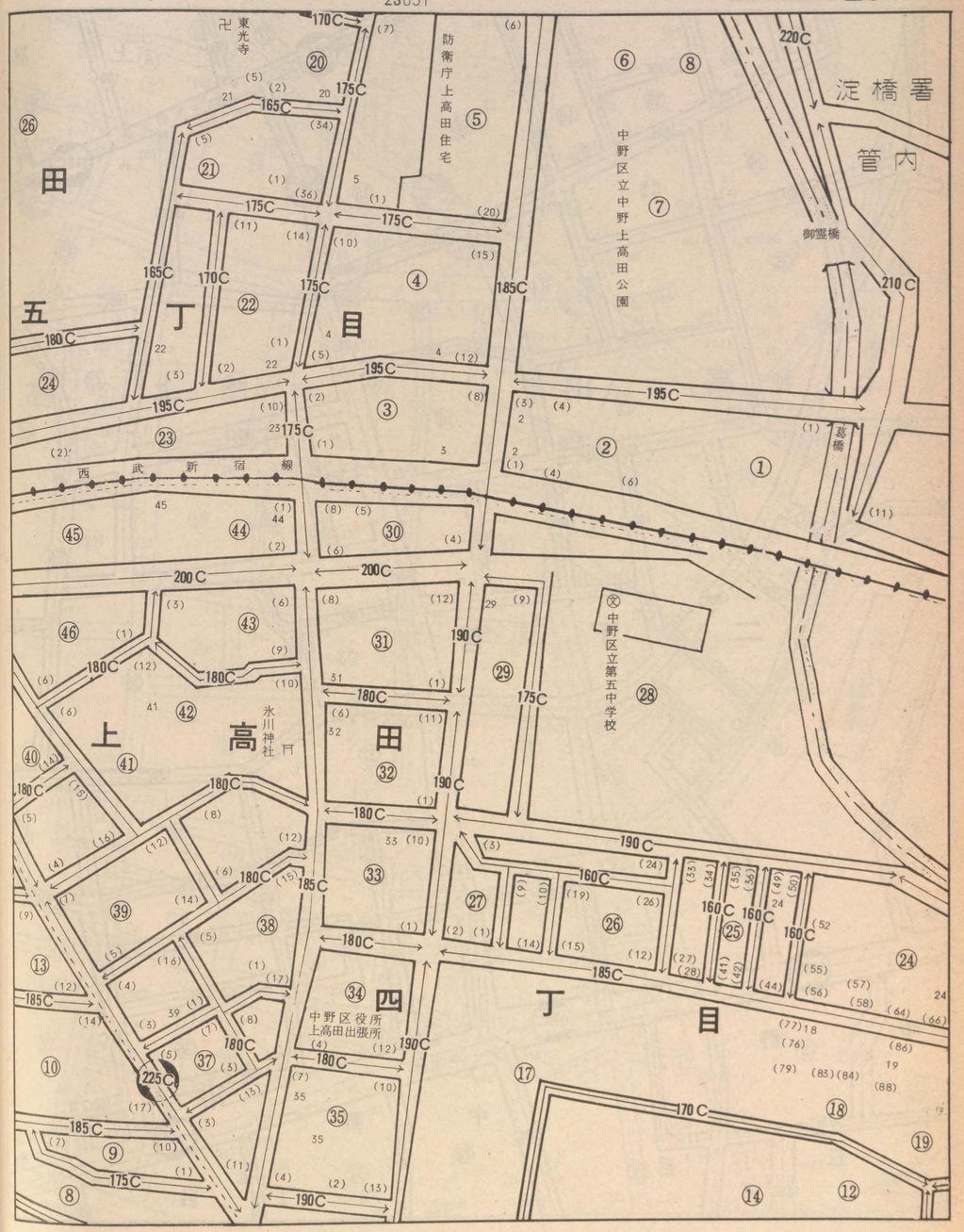

記号	借地権割合	記号	借地権割合
A	90%	E	50%
B	80%	F	40%
C	70%	G	30%
D	60%	H	20%

繁華街・高度商業地区
道路を中心として全地域
道路沿い

普通商業地区
併用住宅地区
全地域
北側道路沿い
南側全地域

中小工場地区
北側全地域
南側道路沿い
南側全地域

大工場地区
北側全地域
南側道路沿い
北側全地域

普通住宅地区
家内工場地区
無印は全地域

23051

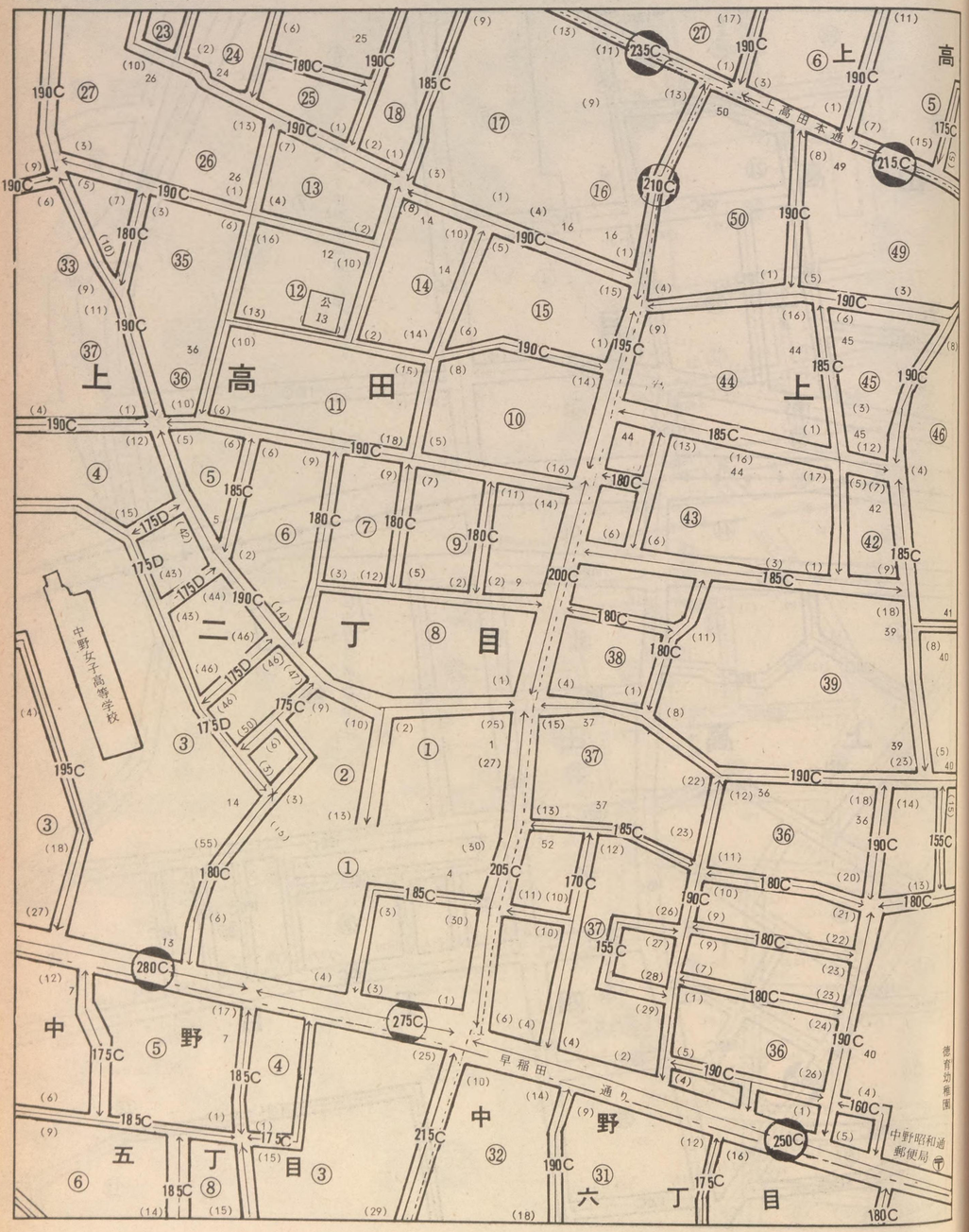

23050
23037
23059
23052

中野 23051

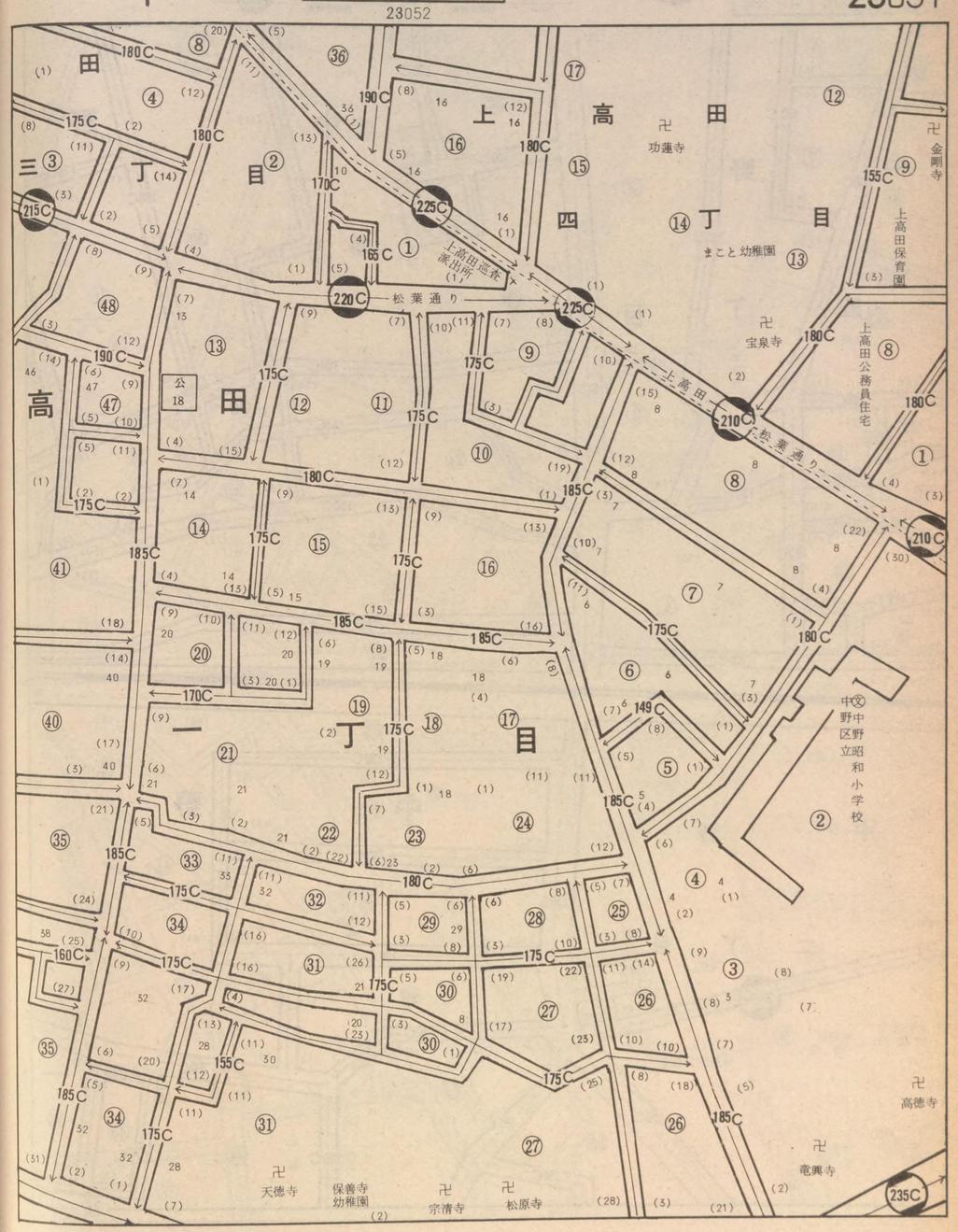

記号	借地権割合	記号	借地権割合
A	90%	E	50%
B	80%	F	40%
C	70%	G	30%
D	60%	H	20%

繁華街・高度商業地区 — 道路を中心として全地域 / 道路沿い

普通商業地区 併用住宅地区 — 全地域 / 北側道路沿い / 南側全地域

中小工場地区 — 北側全地域 / 南側道路沿い / 北側全地域 / 南側全地域

大工場地区 — 北側全地域 / 南側道路沿い / 北側全地域

普通住宅地区 家内工場地区 — 無印は全地域

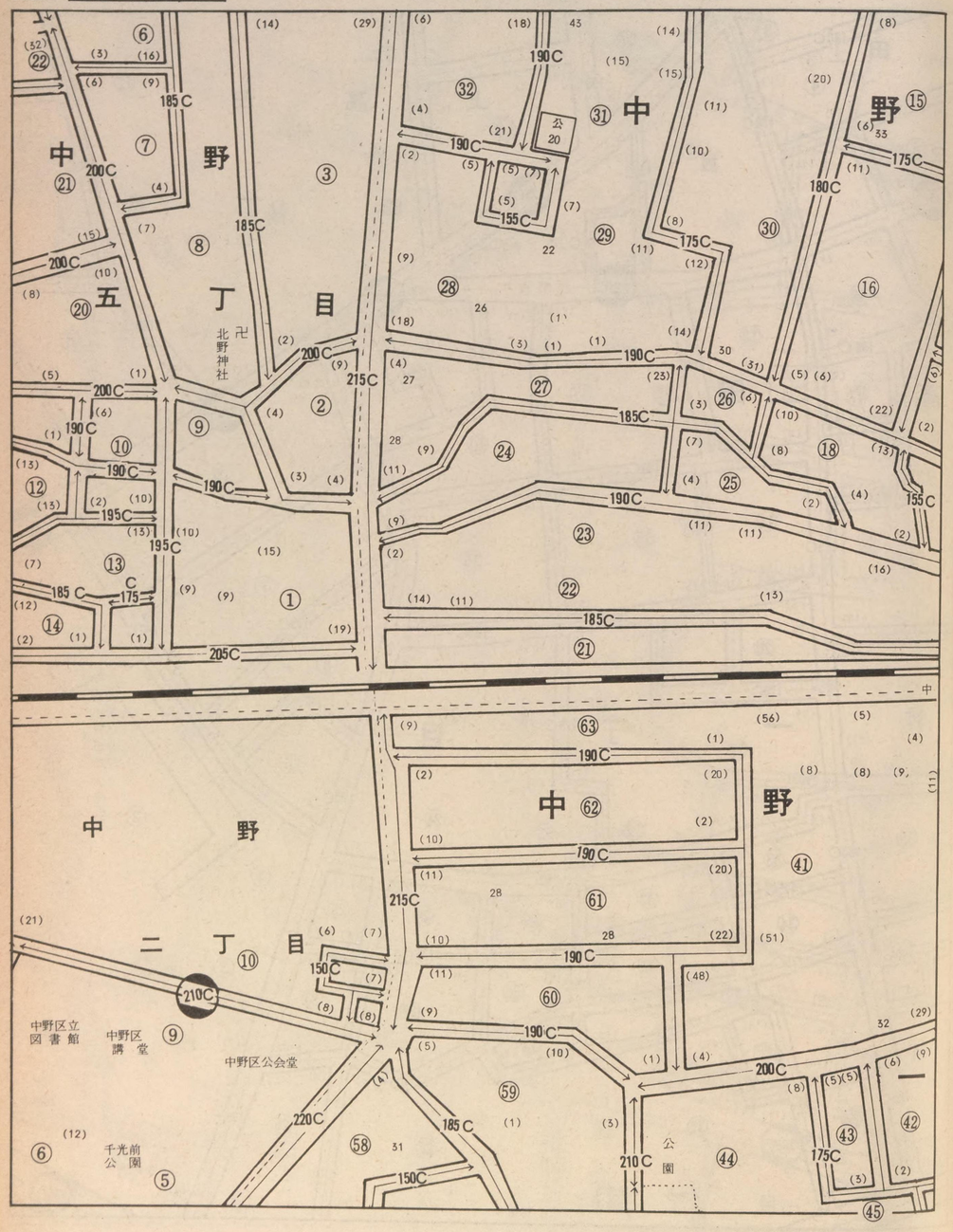

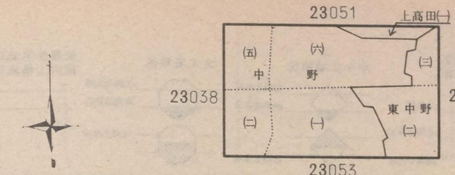

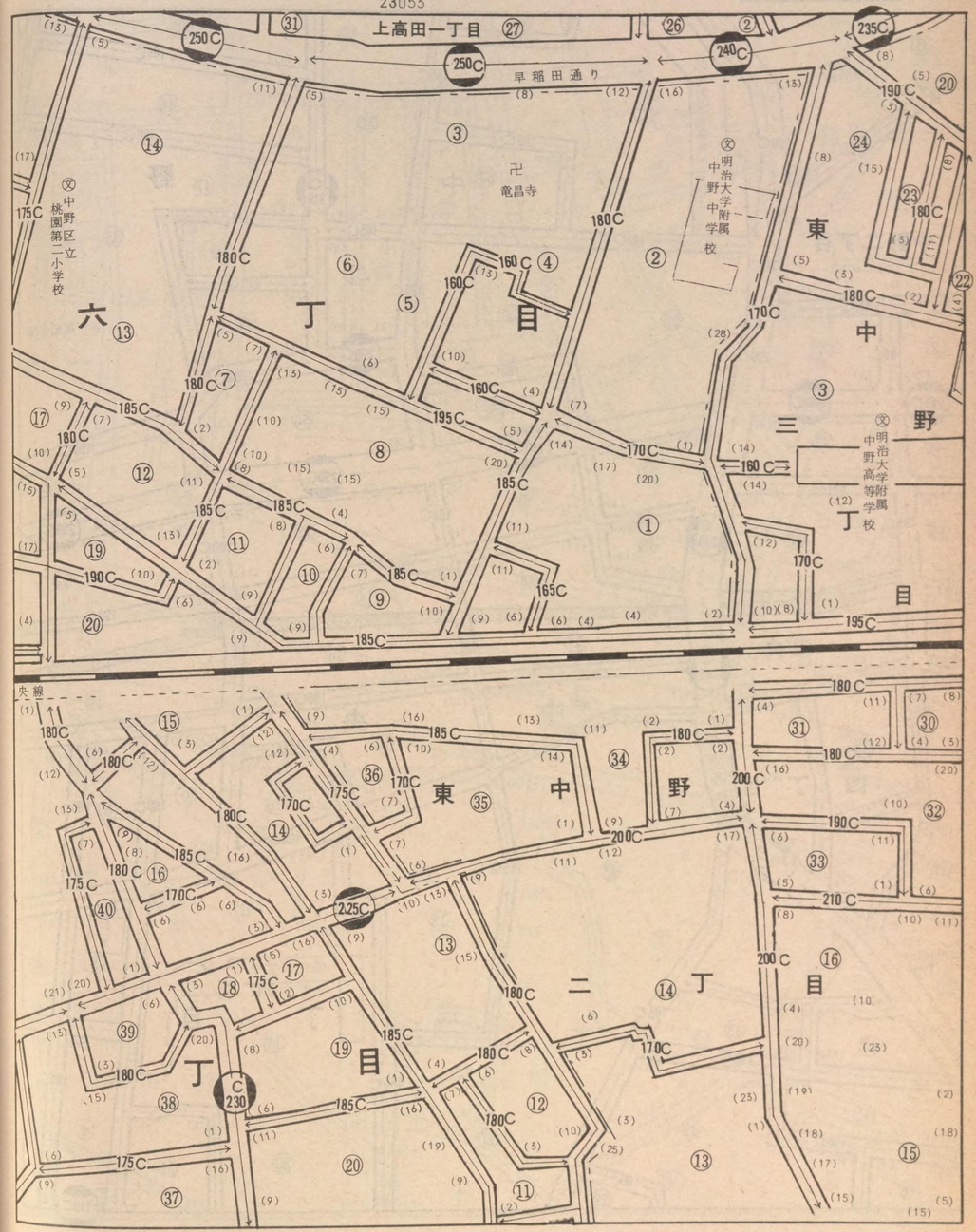

記号	借地権割合	記号	借地権割合
A	90%	E	50%
B	80%	F	40%
C	70%	G	30%
D	60%	H	20%

繁華街・高度商業地区 — 道路を中心として全地域 / 道路沿い

普通商業地区 併用住宅地区 — 全地域 / 北側道路沿い / 南側全地域

中小工場地区 — 北側全地域 / 南側道路沿い / 南側全地域

大工場地区 — 北側全地域 / 南側道路沿い / 北側全地域

普通住宅地区 家内工場地区 — 無印は全地域

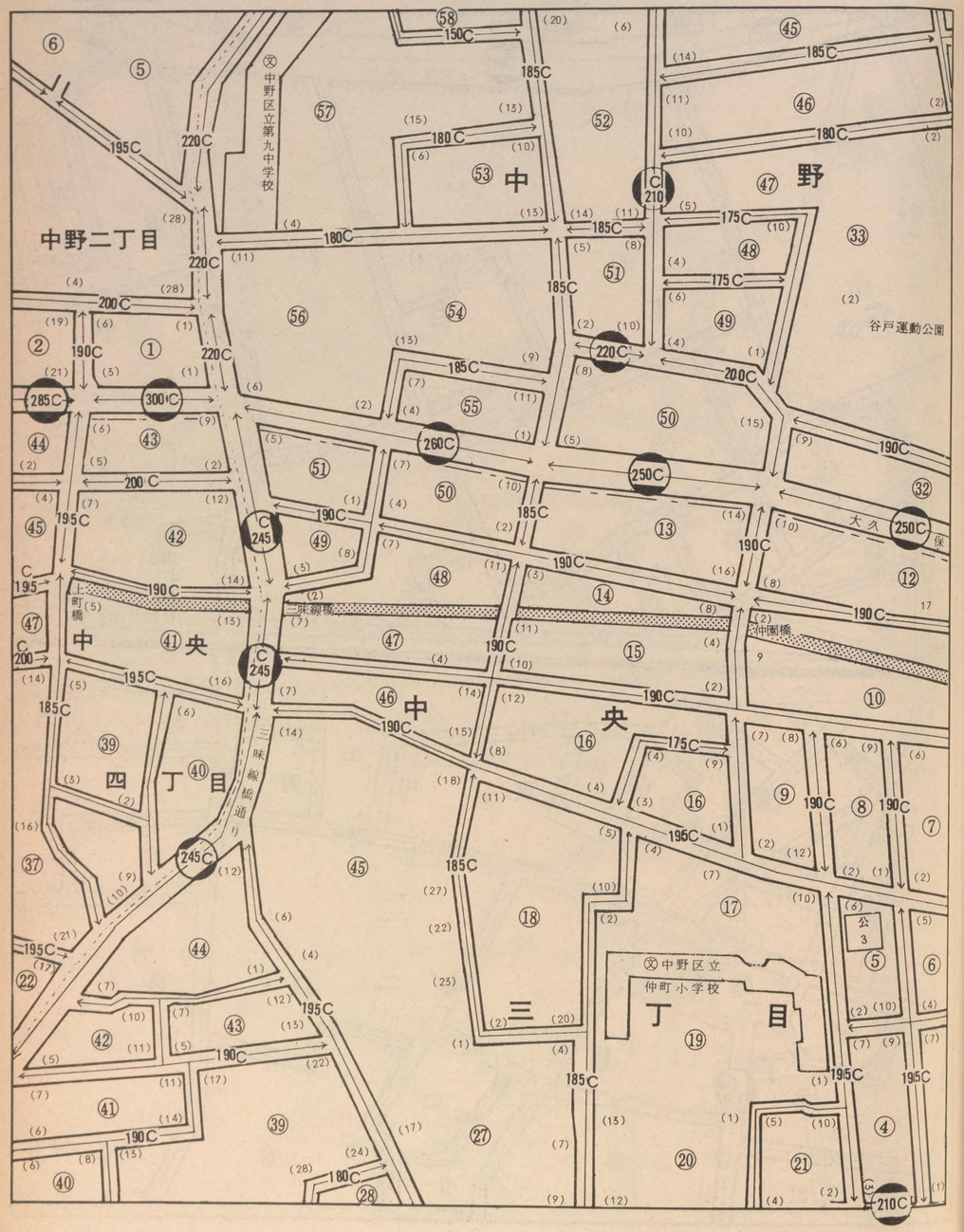

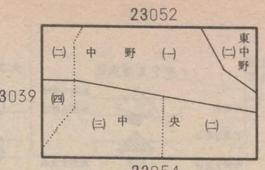

中野 23053

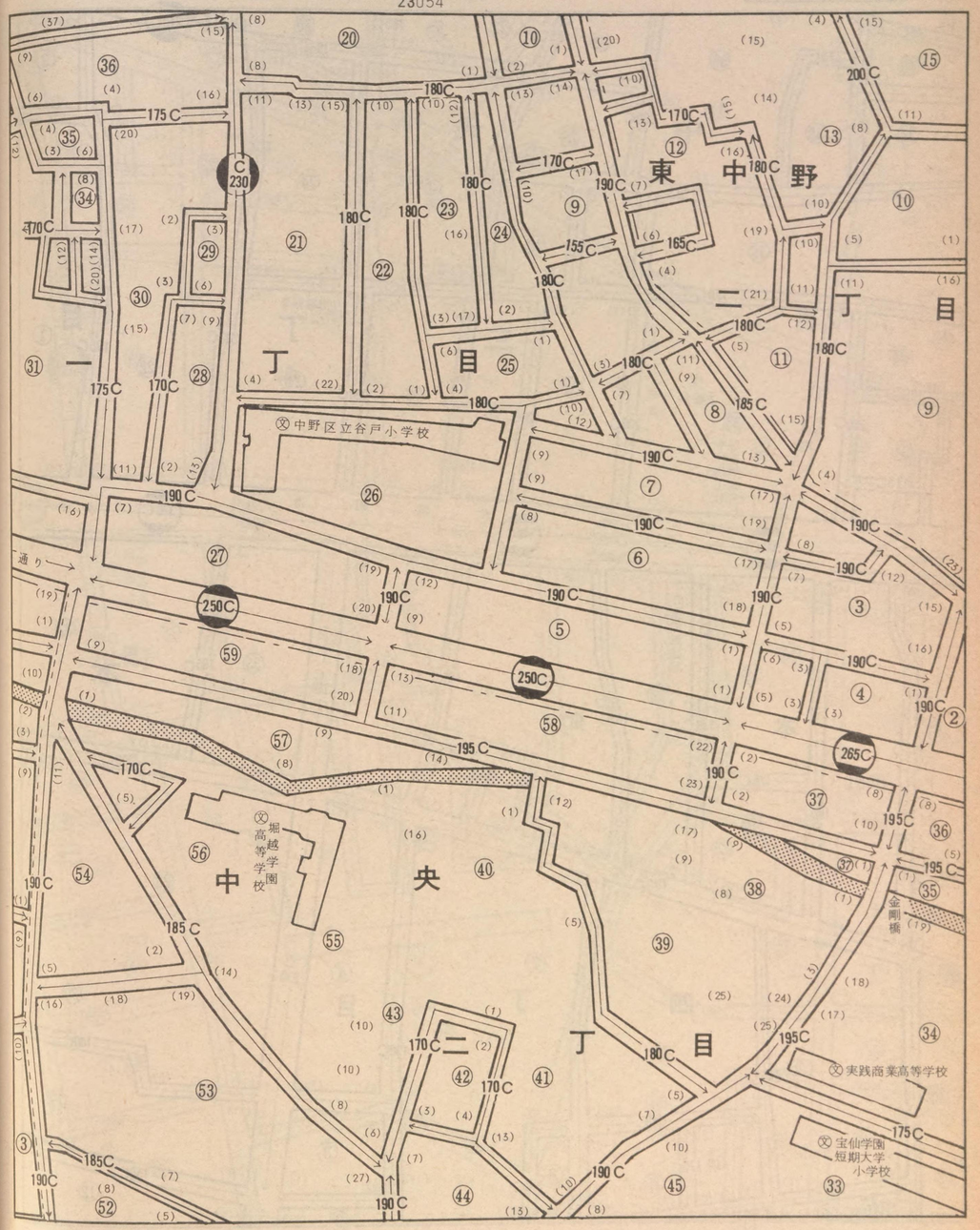

中野

23054

記号	借地権割合	記号	借地権割合
A	90%	E	50%
B	80%	F	40%
C	70%	G	30%
D	60%	H	20%

繁華街・高度商業地区
道路を中心として全地域
道路沿い

普通商業地区
併用住宅地区
全地域
北側道路沿い
南側全地域

中小工場地区
北側全地域
南側道路沿い
南側全地域

大工場地区
北側全地域
南側道路沿い
北側全地域

普通住宅地区
家内工場地区
無印は全地域

23053
(三) 中 央 (二)
23040 本 町 23062
(四) (三) (二)

23055

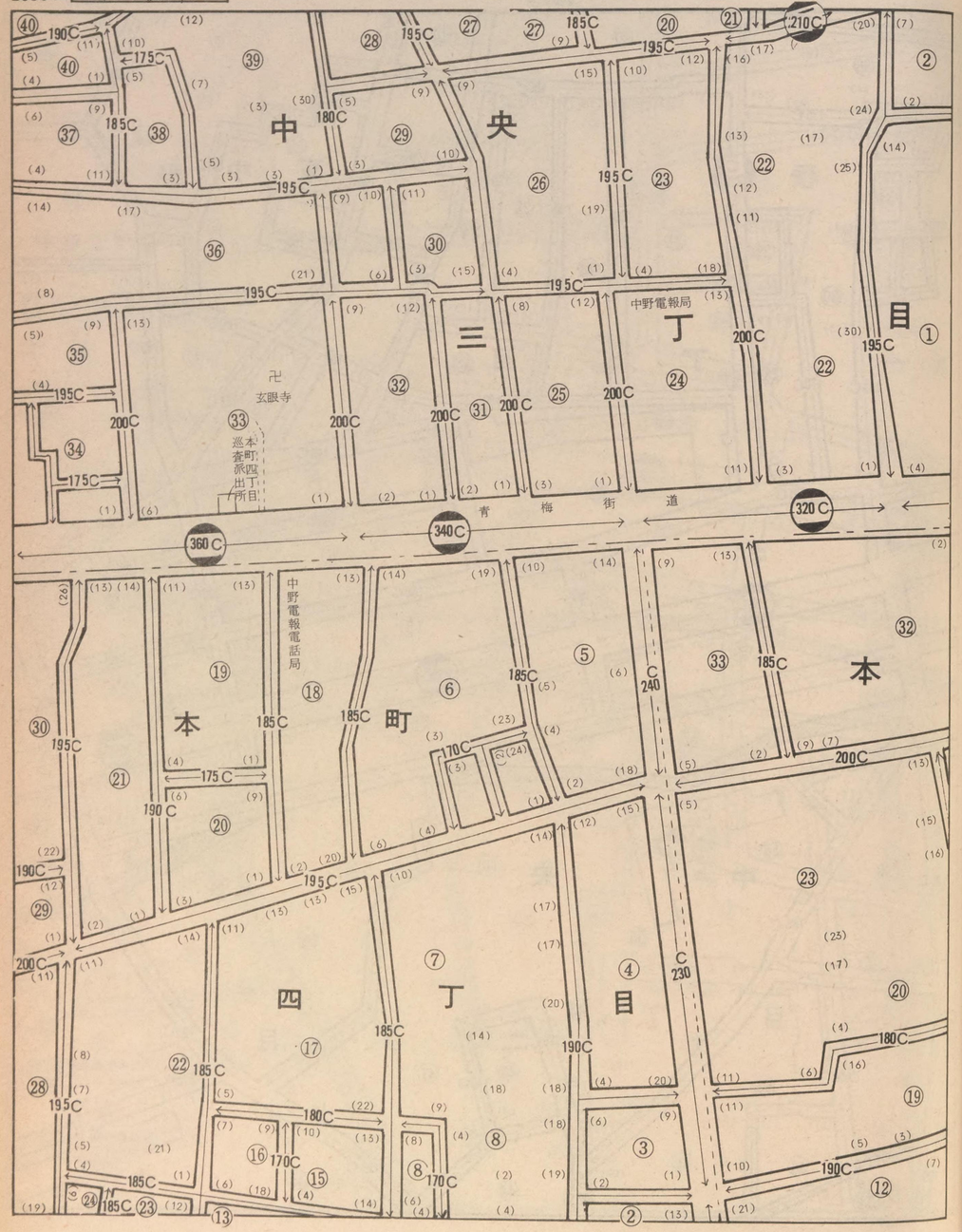

中野 23055

記号	借地権割合	記号	借地権割合
A	90%	E	50%
B	80%	F	40%
C	70%	G	30%
D	60%	H	20%

繁華街・高度商業地区 — 道路を中心として全地域 / 道路沿い

普通商業地区 併用住宅地区 — 全地域 / 北側道路沿い / 南側全地域

中小工場地区 — 北側全地域 / 南側道路沿い / 南側全地域

大工場地区 — 北側全地域 / 南側道路沿い / 北側全地域

普通住宅地区 家内工場地区 — 無印は全地域

23054 (四本町(三)(二) / (五) / C(二)弥生町(一)) 23041 23063 23056

23055

本町五丁目 本町四丁目 本町三丁目 本町二丁目 弥生町一丁目 弥生町二丁目 中野五丁目 中野四丁目 中野三丁目 中野二丁目

福寿院 氷川神社 東郷町郵政宿舎 (文)短期大学 東京写真 (文)中野区立第二中学校 (文)中野区立向台小学校 中野区立第一中学校 中野保育園 中野新橋駅 源神社 補助 本郷通り 新橋 千代田橋 柳橋 桜橋 花見橋 月見橋 中ノ橋 宝月橋 号線

記号	借地権割合	記号	借地権割合
A	90%	E	50%
B	80%	F	40%
C	70%	G	30%
D	60%	H	20%

繁華街・高度商業地区
道路を中心として全地域
道路沿い

普通商業地区
併用住宅地区
全地域
北側道路沿い
南側全地域

中小工場地区
北側全地域
南側道路沿い
南側全地域

大工場地区
北側全地域
南側道路沿い
北側全地域

普通住宅地区
家内工場地区
無印は全地域

23056

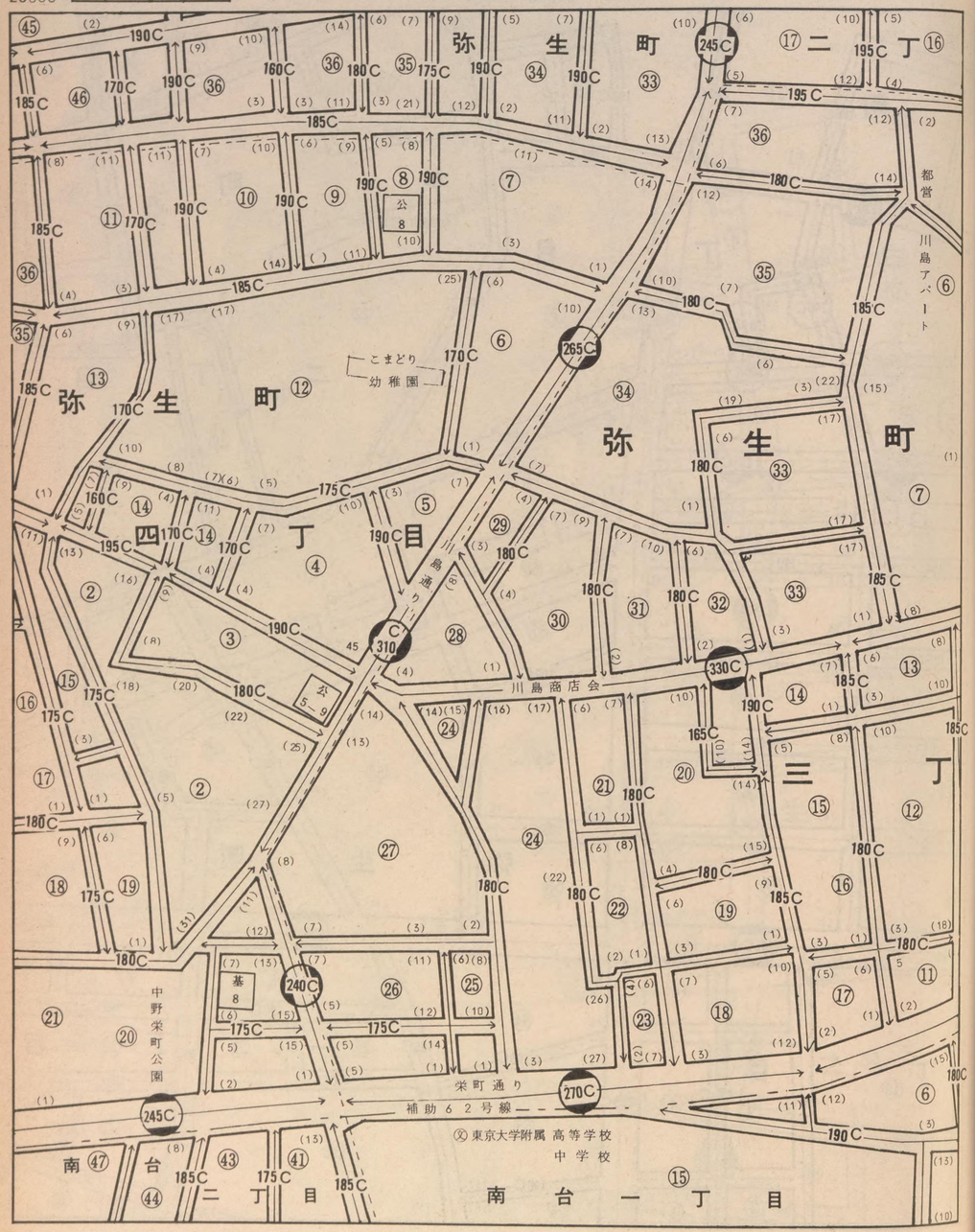

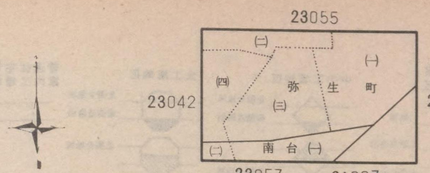

中野

23056

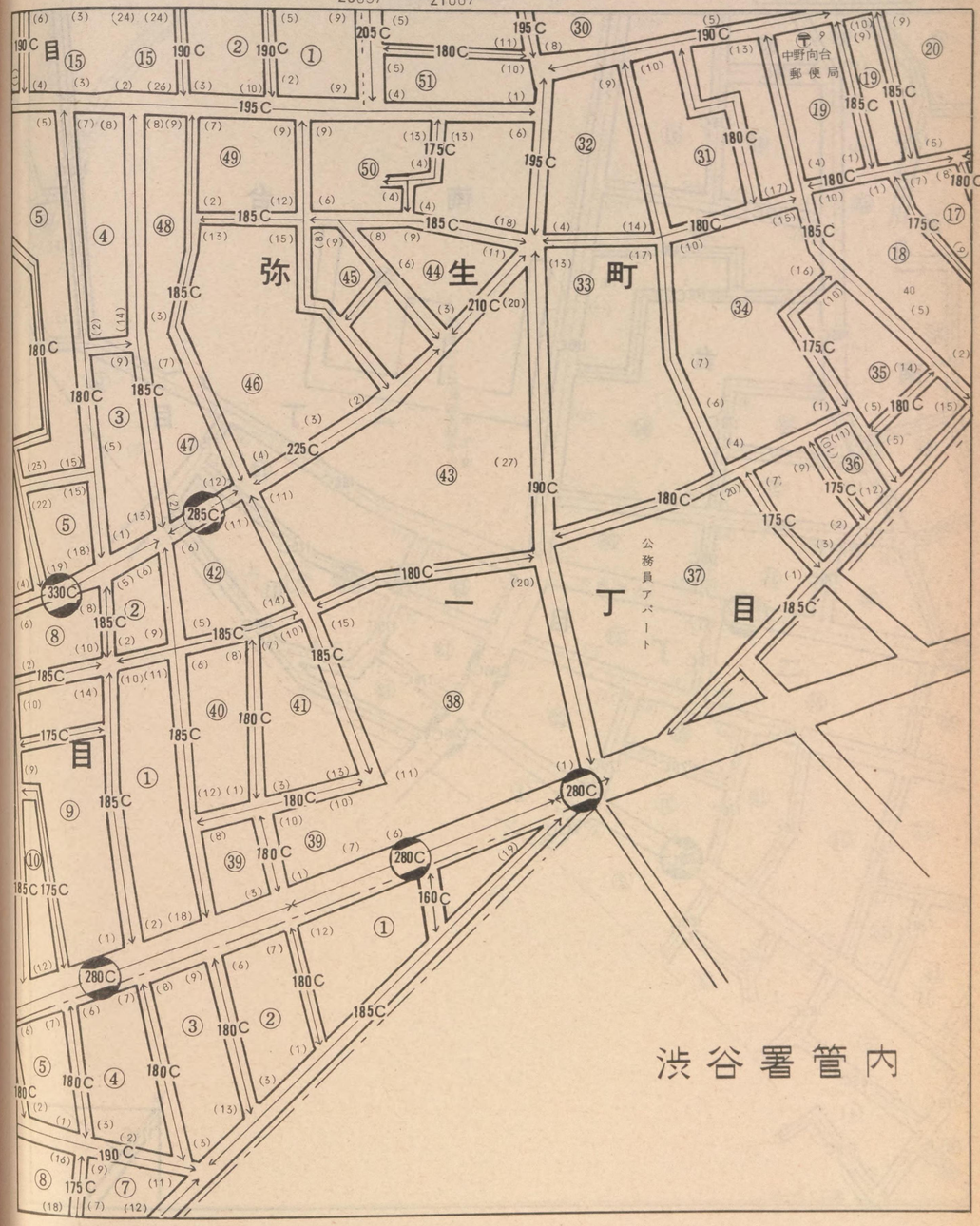

記号	借地権割合	記号	借地権割合
A	90%	E	50%
B	80%	F	40%
C	70%	G	30%
D	60%	H	20%

繁華街・高度商業地区
道路を中心として全地域
道路沿い

普通商業地区 併用住宅地区
全地域
北側道路沿い
南側全地域

中小工場地区
北側全地域
南側道路沿い
南側全地域

大工場地区
北側全地域
南側道路沿い
北側全地域

普通住宅地区 家内工場地区
無印は全地域

23057

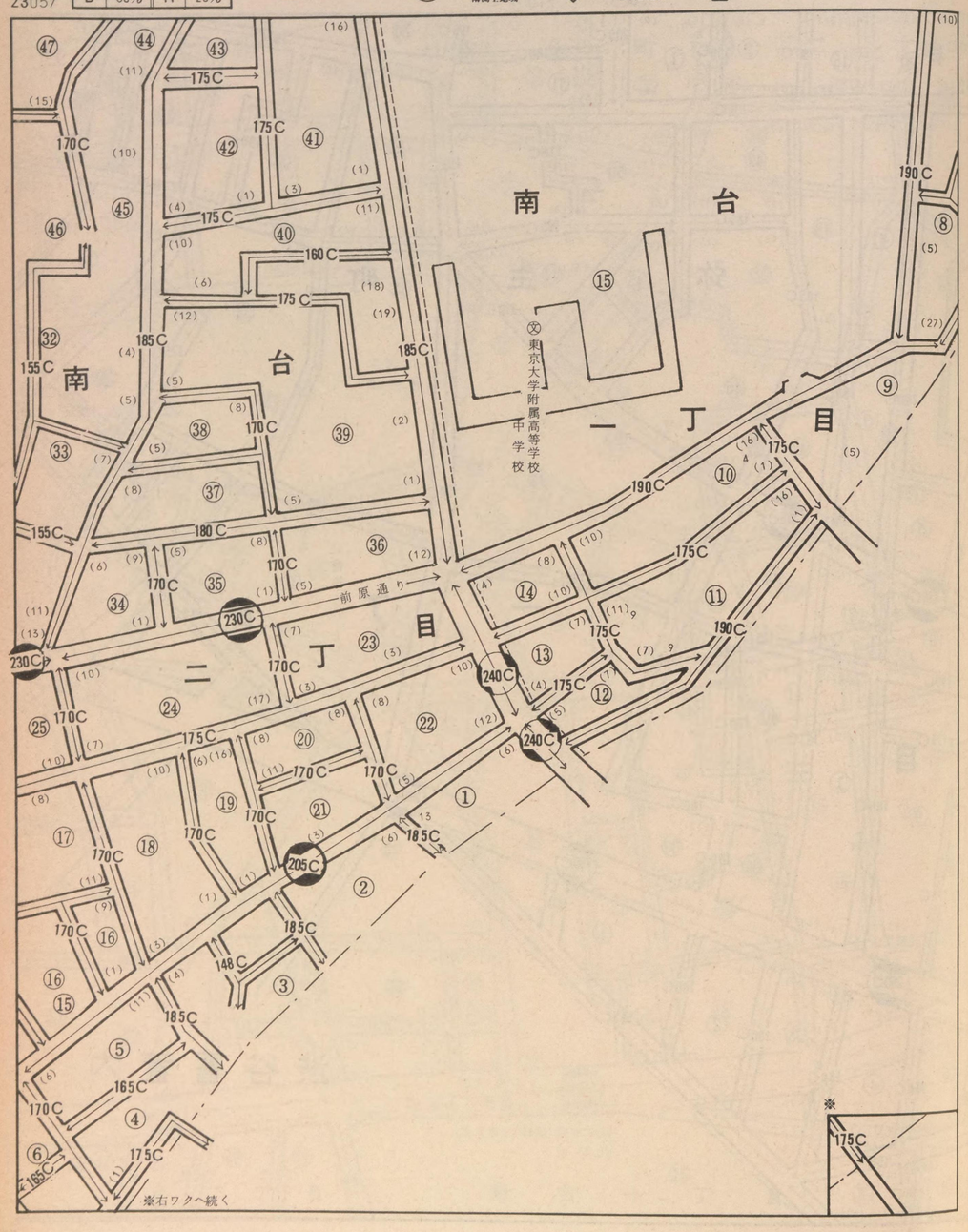

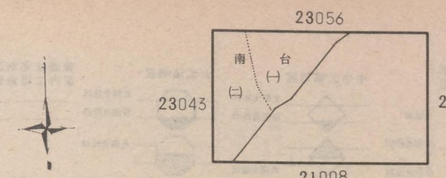

中野

23057



渋谷署管内

記号	借地権割合	記号	借地権割合
A	90%	E	50%
B	80%	F	40%
C	70%	G	30%
D	60%	H	20%

繁華街・高度商業地区
道路を中心として全地域
道路沿い

普通商業地区
併用住宅地区
全地域
北側道路沿い
南側全地域

中小工場地区
北側全地域
南側道路沿い
南側全地域

大工場地区
北側全地域
南側道路沿い
北側全地域

普通住宅地区
家内工場地区
無印は全地域

23058

淀橋署管内

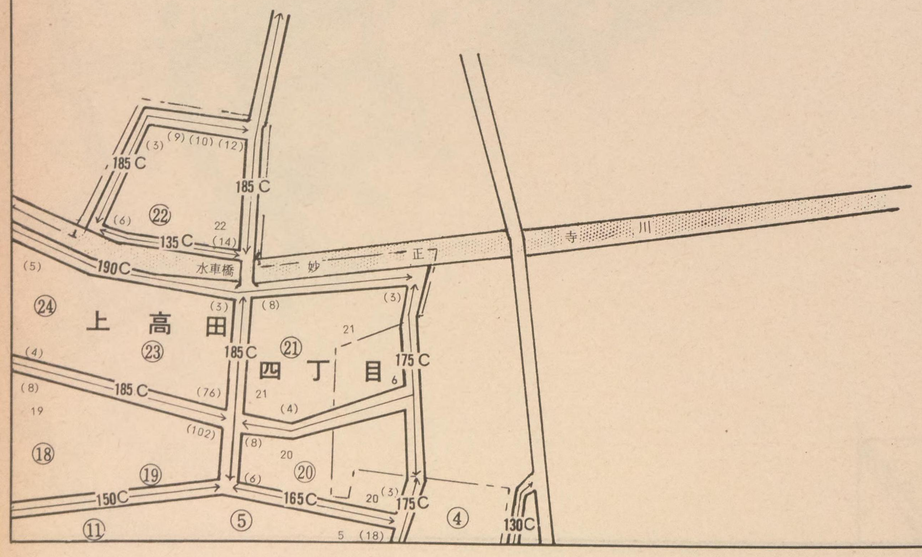

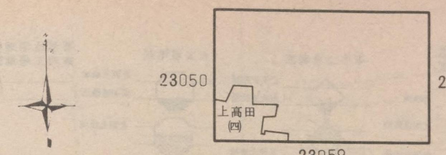

中野

23058

記号	借地権割合	記号	借地権割合
A	90%	E	50%
B	80%	F	40%
C	70%	G	30%
D	60%	H	20%

繁華街・高度商業地区
道路を中心として全地域
道路沿い

普通商業地区
併用住宅地区
全地域
北側道路沿い
南側全地域

中小工場地区
北側全地域
南側道路沿い
南側全地域

大工場地区
北側全地域
南側道路沿い
北側全地域

普通住宅地区
家内工場地区
無印は全地域

23059

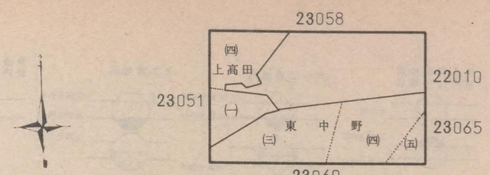

中野 23059

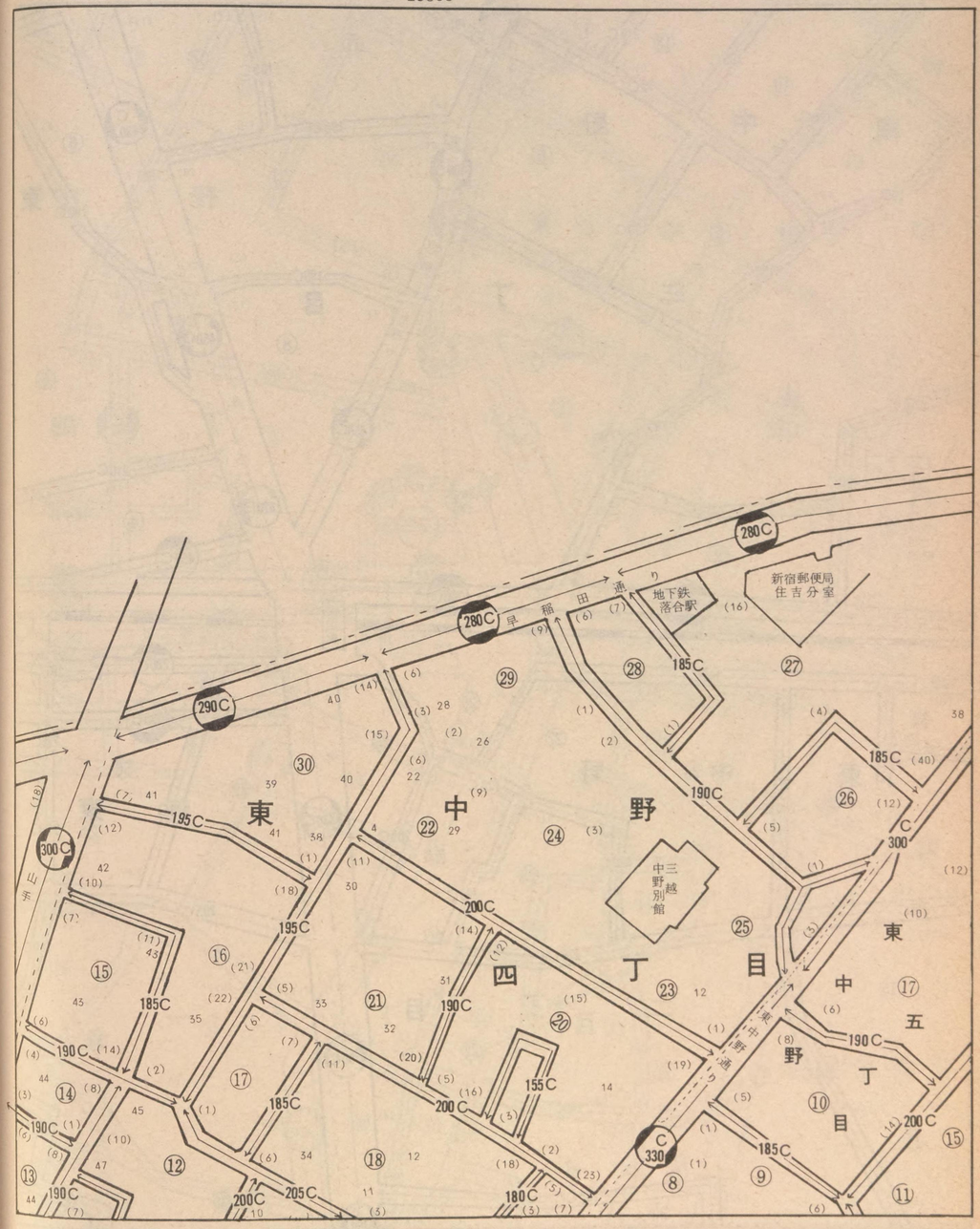

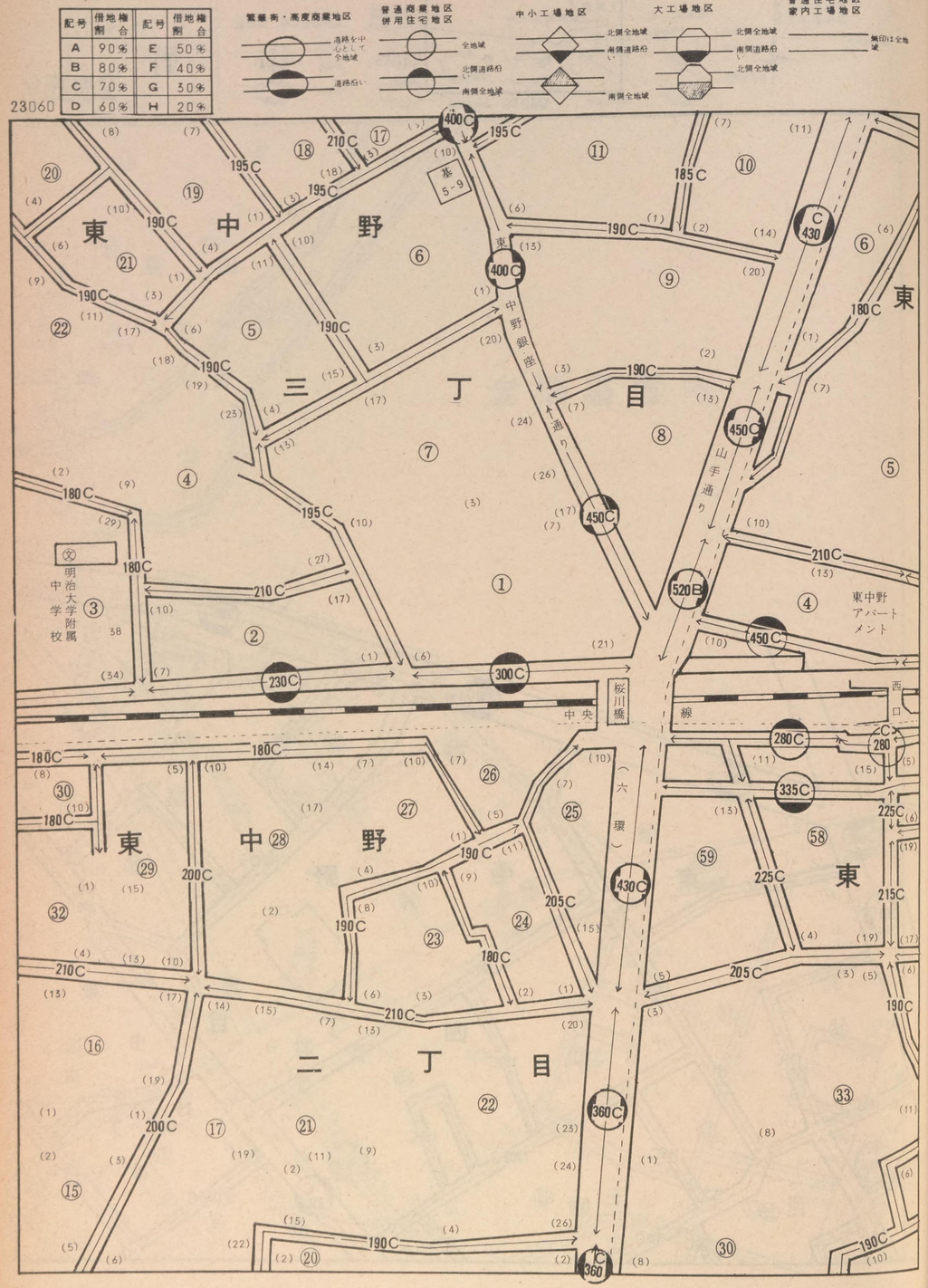
23060
記号 借地権割合
A 90%
B 80%
C 70%
D 60%
E 50%
F 40%
G 30%
H 20%
繁華街・高度商業地区
道路を中心として全地域
道路沿い
普通商業地区 併用住宅地区
全地域
北側道路沿い
南側全地域
中小工場地区
北側全地域
南側道路沿い
南側全地域
大工場地区
北側全地域
南側道路沿い
北側全地域
普通住宅地区 家内工場地区
無印は全地域
東中野 三丁目
東中野 四丁目
東中野 二丁目
東中野 一丁目
東中野 五丁目
中野 三丁目
中野 四丁目
中野 二丁目
中野 一丁目
中野 五丁目
明治大学附属中学校
東中野アパートメント
中野銀座通り
山手通り
桜川橋
中央線
東口
西口
(六環)
東中野駅
東中野本通り
中野区立中野第三中学校
日本閑
大東橋
万亀橋
公5-7
基5-9
基12
逓
23059
23052
22011
23066
23061
中野
23060
淀橋署管内

記号	借地権割合	記号	借地権割合
A	90%	E	50%
B	80%	F	40%
C	70%	G	30%
D	60%	H	20%

繁華街・高度商業地区
道路を中心として全地域
道路沿い

普通商業地区
併用住宅地区
全地域
北側道路沿い
南側全地域

中小工場地区
北側全地域
南側道路沿い
南側全地域

大工場地区
北側全地域
南側道路沿い
北側全地域

普通住宅地区
家内工場地区
無印は全地域

23061

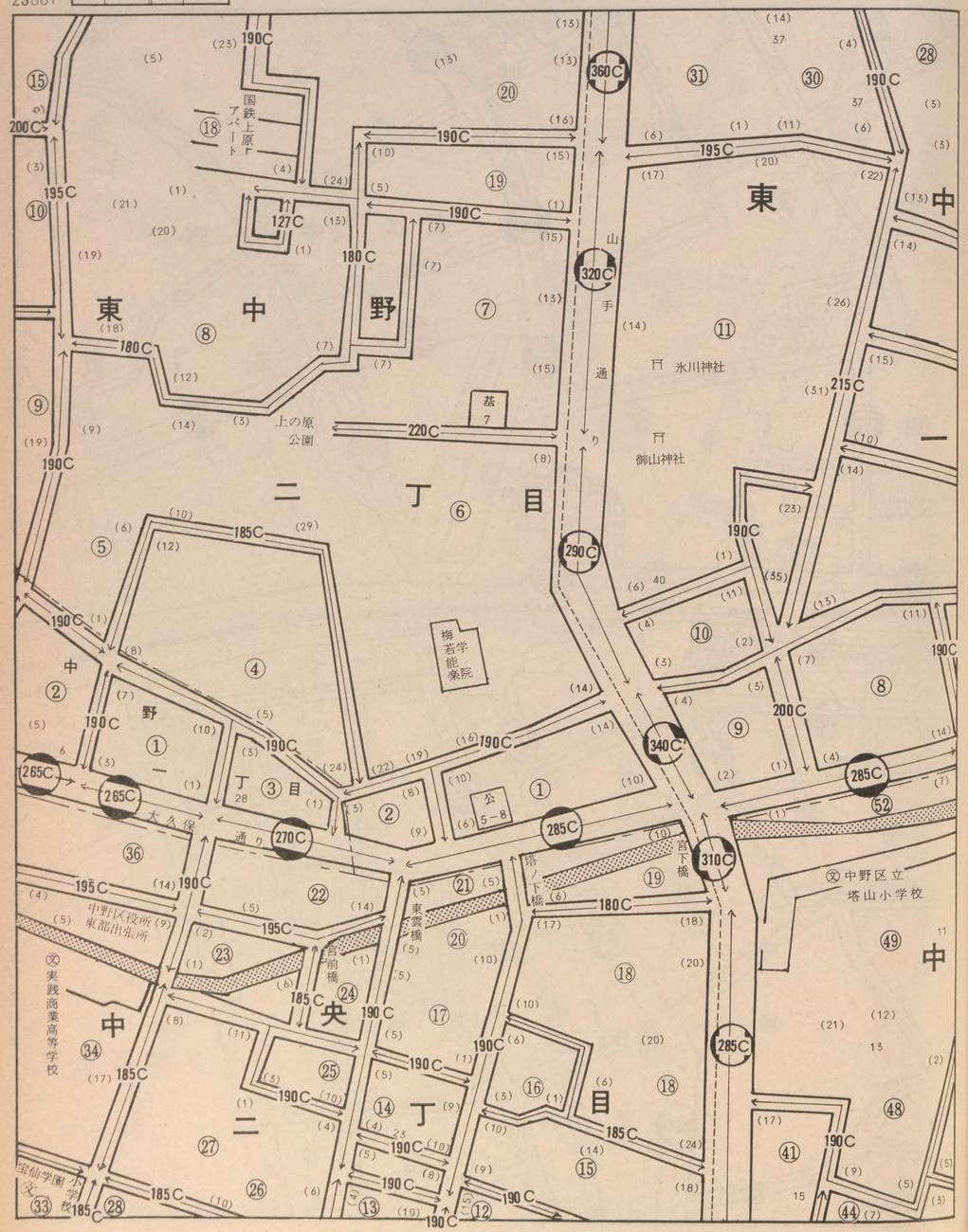

23060
23053 中野(一)
22012
東中野(二)(一)
中野(二)中央(一)

中野 23061

23062

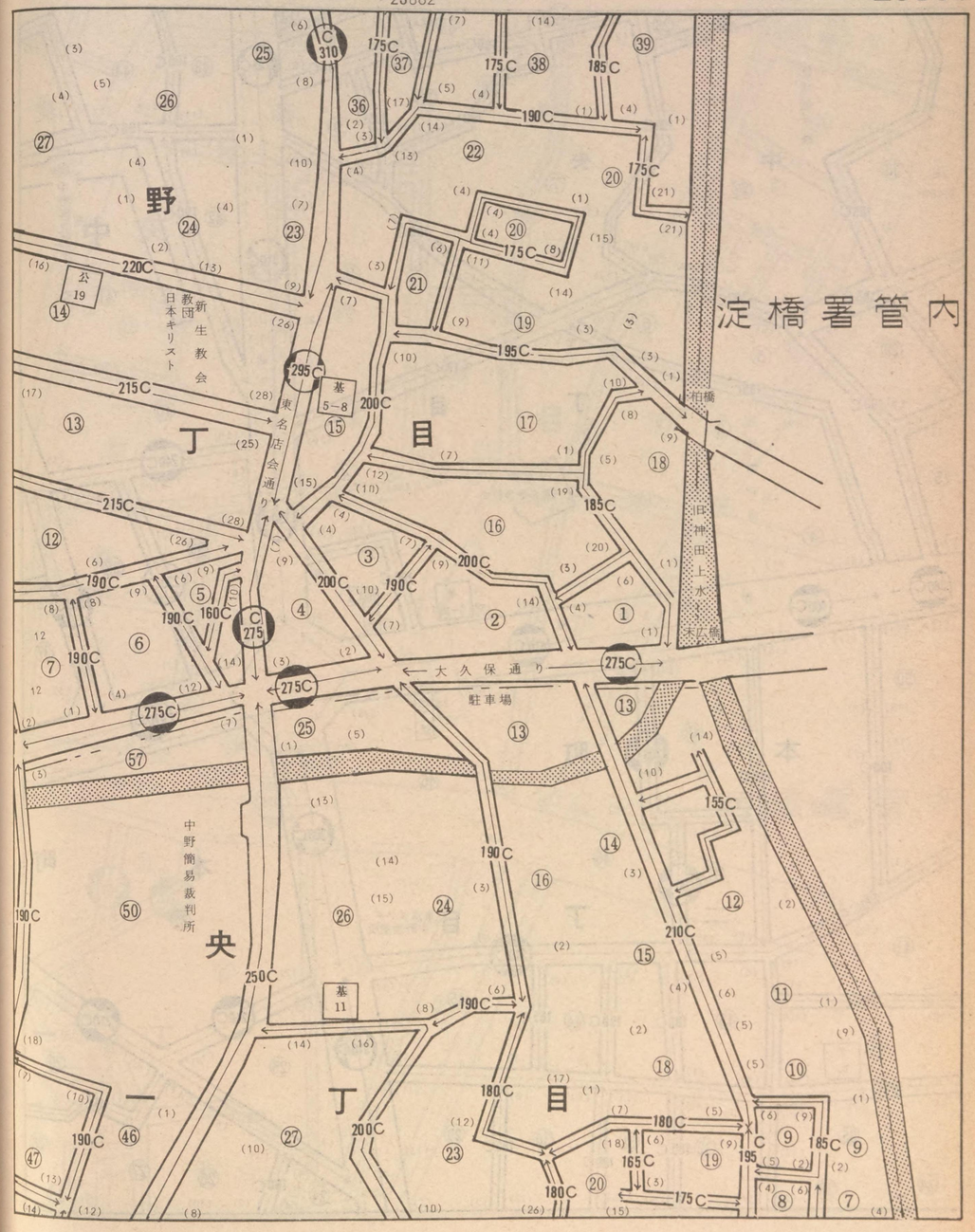

記号	借地権割合	記号	借地権割合
A	90%	E	50%
B	80%	F	40%
C	70%	G	30%
D	60%	H	20%

繁華街・高度商業地区
道路を中心として全地域
道路沿い

普通商業地区 併用住宅地区
全地域
北側道路沿い
南側全地域

中小工場地区
北側全地域
南側道路沿い
南側全地域

大工場地区
北側全地域
南側道路沿い
北側全地域

普通住宅地区 家内工場地区
無印は全地域

23062

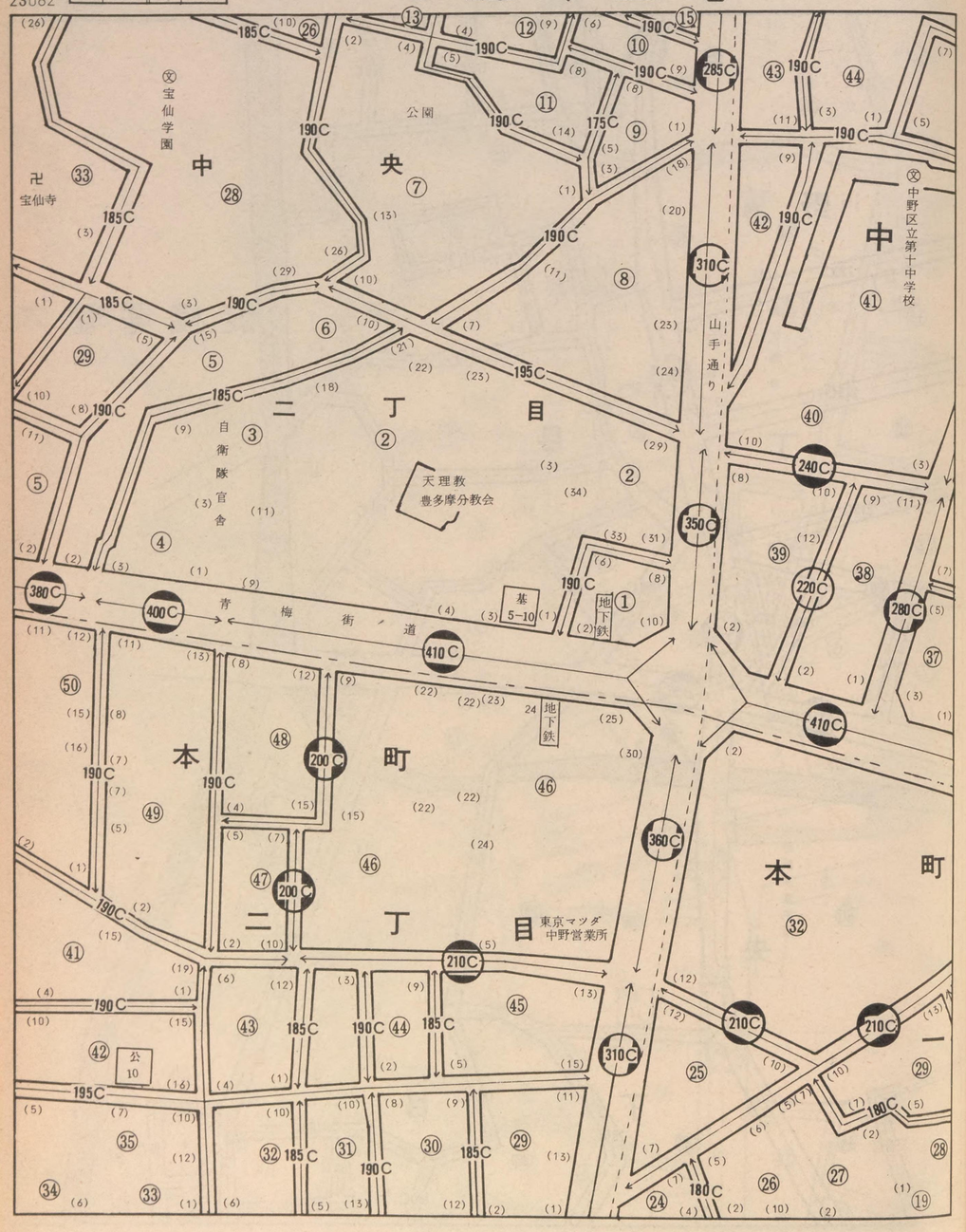

23061

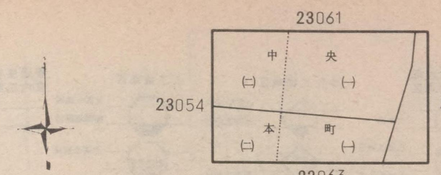

23054　22013

中野

23062

23063

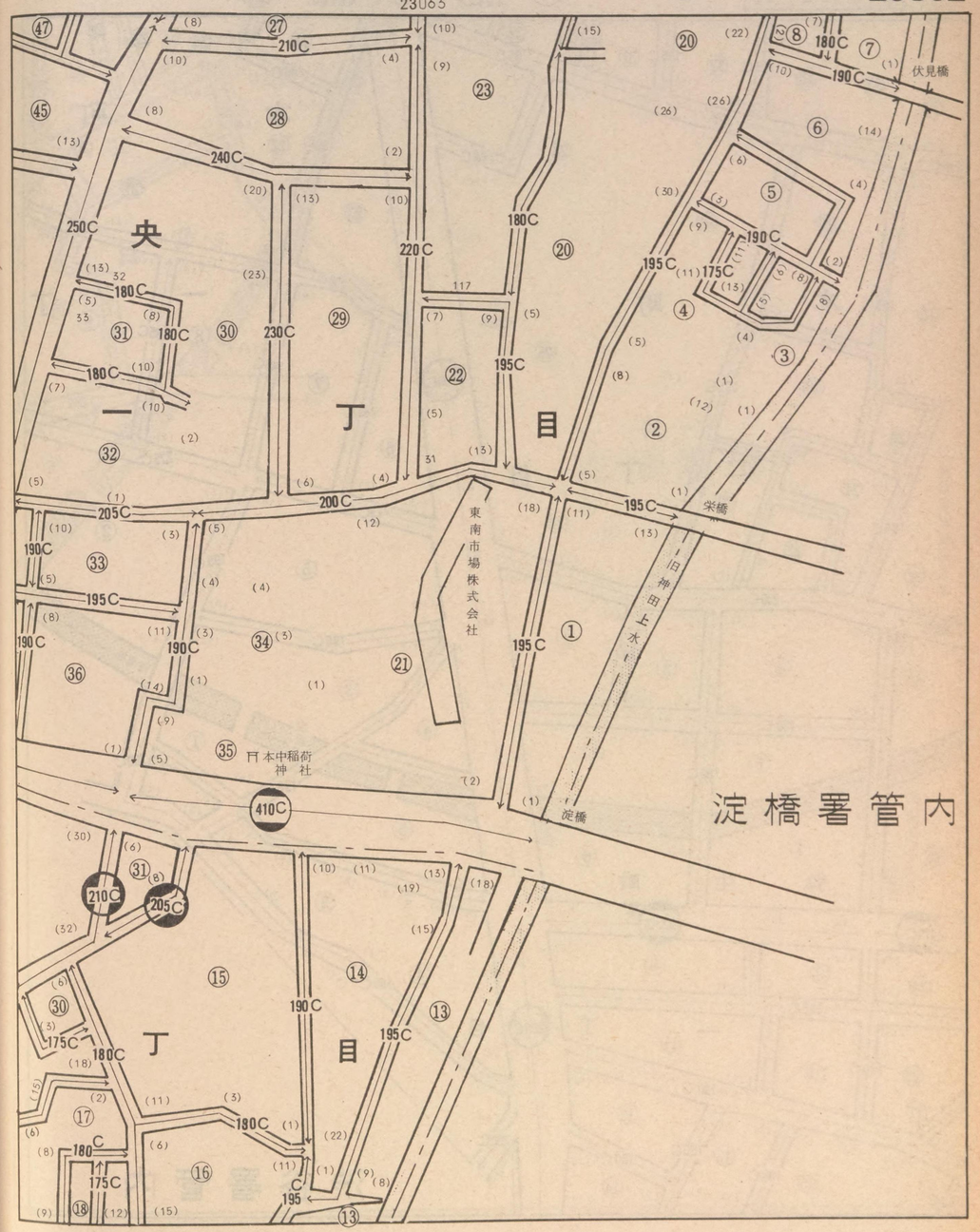

記号	借地権割合	記号	借地権割合
A	90%	E	50%
B	80%	F	40%
C	70%	G	30%
D	60%	H	20%

繁華街・高度商業地区
道路を中心として全地域
道路沿い

普通商業地区 併用住宅地区
全地域
北側道路沿い
南側全地域

中小工場地区
北側全地域
南側道路沿い
南側全地域

大工場地区
北側全地域
南側道路沿い
北側全地域

普通住宅地区 家内工場地区
無印は全地域

23063

本町一丁目
本町二丁目
弥生町
成願寺
山手通り
本郷通り
結核療養所
東橋
長者橋
豊水橋
相生橋
新浦橋
宝橋
東京写真短期大学
中野区立向台小学校
渋谷署管内

23062
23055
本町(二)
町(一)
弥生町(一)
22014
23064
22013

中野 23063

淀橋署管内

記号	借地権割合	記号	借地権割合
A	90%	E	50%
B	80%	F	40%
C	70%	G	30%
D	60%	H	20%

繁華街・高度商業地区
道路を中心として全地域
道路沿い

普通商業地区
併用住宅地区
全地域
北側道路沿い
南側全地域

中小工場地区
北側全地域
南側道路沿い
南側全地域

大工場地区
北側全地域
南側道路沿い
北側全地域

普通住宅地区
家内工場地区
無印は全地域

23064

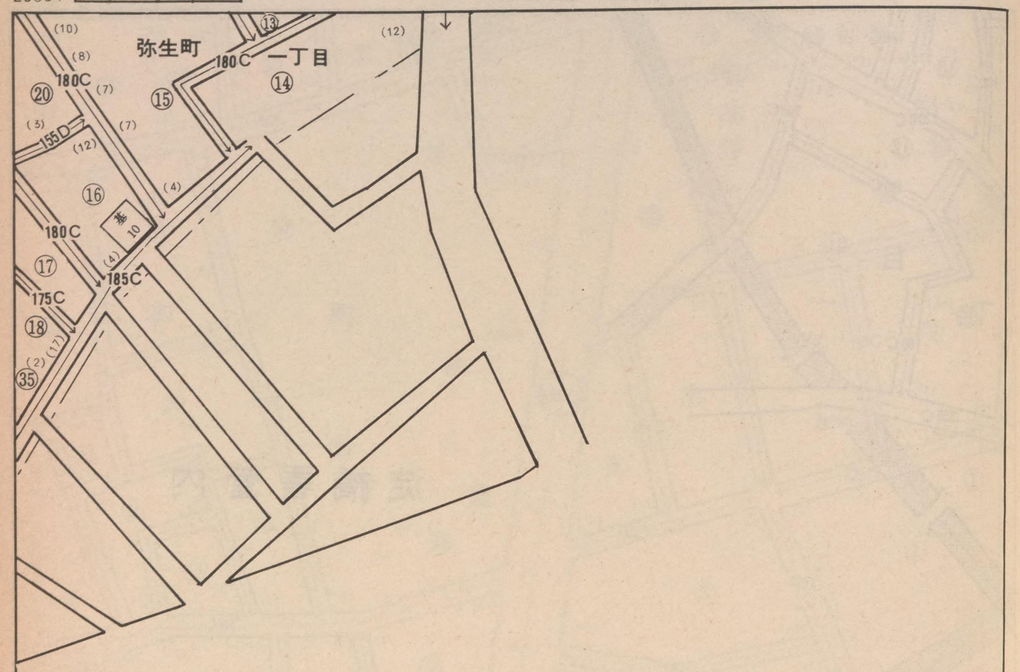

渋谷署管内

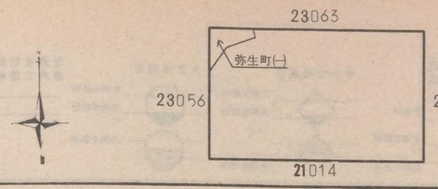

中　野

23064

記号	借地権割合	記号	借地権割合
A	90%	E	50%
B	80%	F	40%
C	70%	G	30%
D	60%	H	20%

繁華街・高度商業地区
道路を中心として全地域
道路沿い

普通商業地区
併用住宅地区
全地域
北側道路沿い
南側全地域

中小工場地区
北側全地域
南側道路沿い
南側全地域

大工場地区
北側全地域
南側道路沿い
北側全地域

普通住宅地区
家内工場地区
無印は全地域

23065

淀橋署管内

上落合一丁目

早稲田通り
280C
東中野四丁目
東
中
野
五
丁
目
北新宿四丁目
中野区立中野小学校
新青梅街道
195C
190C
200C
170C
210C
300C

23059
東中野(五)
22020
23066
22020

中野 23065

高田馬場三丁目
神田川
東京都交通局都バス小滝橋営業所
小滝橋

淀橋署管内

記号	借地権割合	記号	借地権割合
A	90%	E	50%
B	80%	F	40%
C	70%	G	30%
D	60%	H	20%

繁華街・高度商業地区
道路を中心として全地域
道路沿い

普通商業地区 併用住宅地区
全地域
北側道路沿い
南側全地域

中小工場地区
北側全地域
南側道路沿い
南側全地域

大工場地区
北側全地域
南側道路沿い
北側全地域

普通住宅地区 家内工場地区
無印は全地域

23066

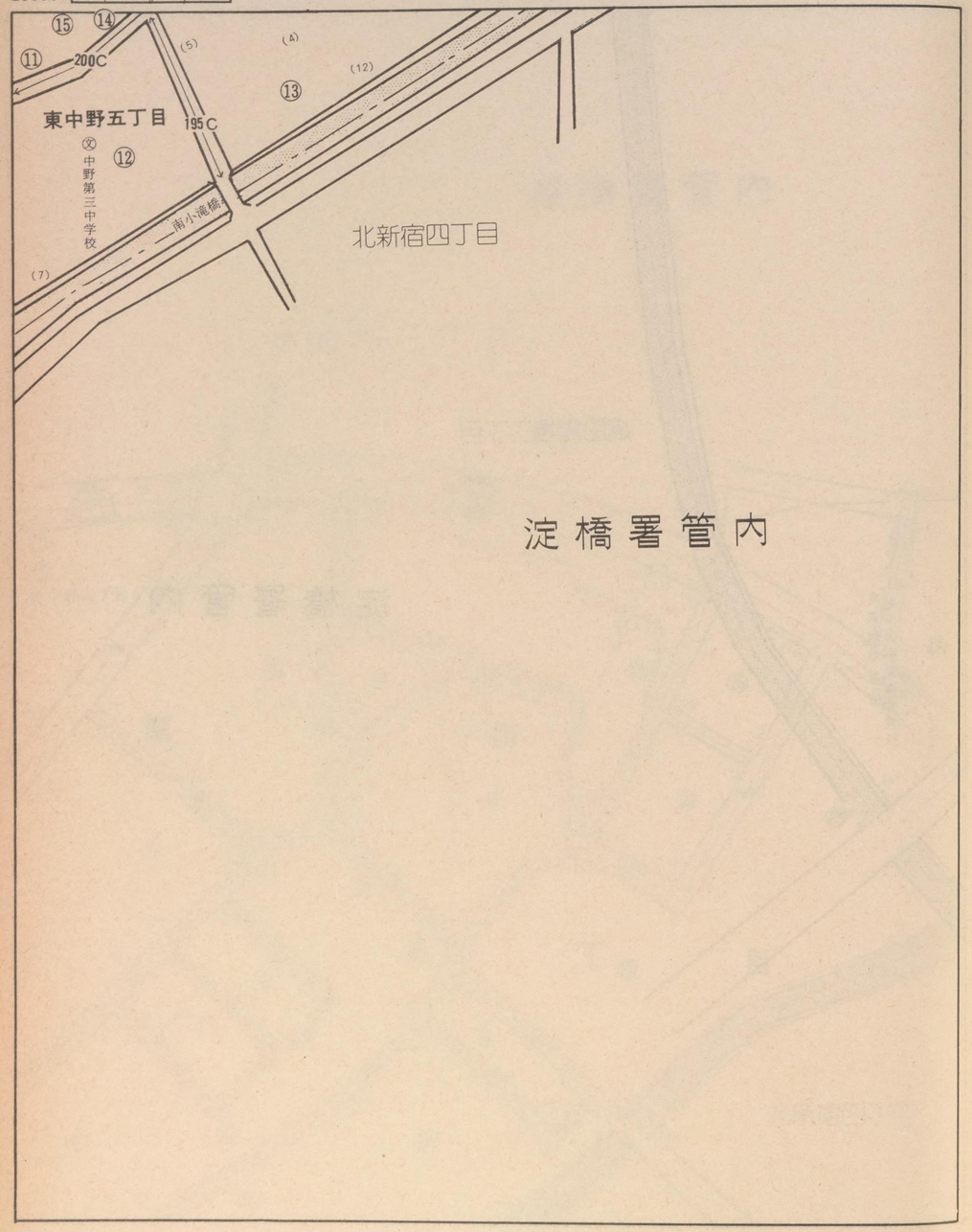

淀橋署管内

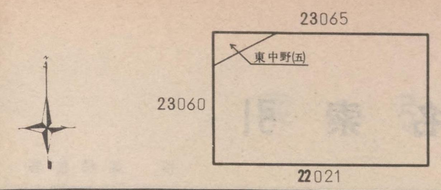

中　野

23066

町丁名索引

杉並税務署

町丁名		路線価図ページ
あ	阿佐谷北 1	24020、24021、24032、24033
	〃 2	24020、24021、24033
	〃 3	24020、24021
	〃 4	24019、24020、24031、24032
	〃 5	24032、24033
	〃 6	24019、24031、24032
	阿佐谷南 1	24033、24034、24035
	〃 2	24033、24034、24044
	〃 3	24012、24021、24022、24033、24034
い	和泉 1	24051、24060、24061、24062
	〃 2	24050、24051、24052、24061、24062
	〃 3	24038、24039、24040、24049、24050、24051
	〃 4	24049、24050、24059、24060、24061
う	梅里 1	24046、24047、24056、24057
	〃 2	24035、24036、24046
え	永福 1	24040、24041、24042、24051、24052
	〃 2	24039、24040、24041
	〃 3	24027、24028、24039、24040
	〃 4	24038、24039、24040
お	大宮 1	24038、24048、24049
	〃 2	24026、24027、24037、24038、24039
か	上高井戸 1	24004、24005、24010、24011
	〃 2	24004、24009、24010
	〃 3	24009、24010、24017、24018
こ	高円寺北 1	24053、24054
	〃 2	24043、24044、24053、24054
こ	高円寺北 3	24043、24044
	〃 4	24032、24033、24043、24044
	高円寺南 1	24055、24056、24063
	〃 2	24045、24046、24055、24056
	〃 3	24034、24035、24044、24045、24046
	〃 4	24044、24045、24054、24055
	〃 5	24054、24055
し	下高井戸 1	24018、24029、24030、24041、24042
	〃 2	24029、24041、24042
	〃 3	24028、24029、24040、24041
	〃 4	24017、24018、24028、24029
	〃 5	24016、24017、24018
た	高井戸西 1	24003、24004、24008、24009
	〃 2	24002、24003、24007、24008
	〃 3	24002、24007
	高井戸東 1	24010、24015、24016、24017
	〃 2	24008、24009、24010、24015、24016
	〃 3	24007、24008、24014、24015
	〃 4	24006、24007、24013、24014、24015
な	成田西 1	24024、24025、24026、24038
	〃 2	24013、24014、24024、24025
	〃 3	24013、24014、24023、24024
	〃 4	24013、24023、24024
	成田東 1	24036、24037
な	成田東 2	24024、24025、24026、24036、24037、24038
	〃 3	24024、24035、24036
	〃 4	24023、24024、24035、24036
	〃 5	24022、24023、24035
は	浜田山 1	24027、24028
	〃 2	24015、24016、24017、24026、24027、24028
	〃 3	24015、24026、24027、24039
	〃 4	24014、24015、24025、24026、24027
は	方南 1	24060、24061、24066、24067
	〃 2	24058、24059、24060
	堀ノ内 1	24048、24049、24059
	〃 2	24047、24048、24049、24058、24059
	〃 3	24046、24047、24048、24057、24058
ま	松ノ木 1	24037、24038、24048、24049
	〃 2	24036、24037、24047、24048
	〃 3	24035、24036、24046、24047
わ	和田 1	24056、24057、24058、24063、24064、24065
	〃 2	24057、24058
	〃 3	24056、24057

索引図 杉並

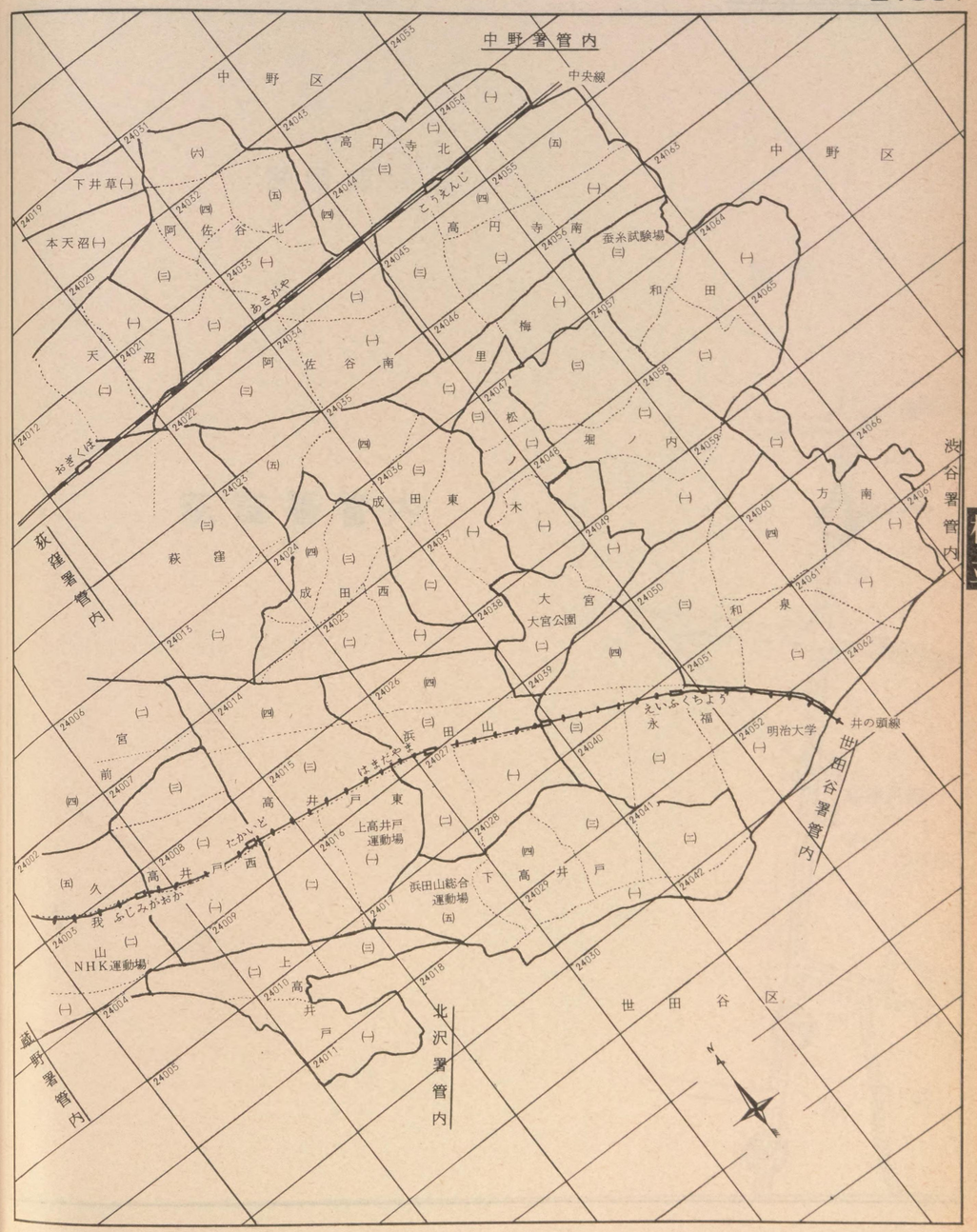

記号	借地権割合	記号	借地権割合
A	90%	E	50%
B	80%	F	40%
C	70%	G	30%
D	60%	H	20%

繁華街・高度商業地区

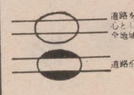

普通商業地区
併用住宅地区

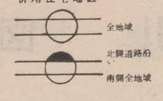

中小工場地区

大工場地区

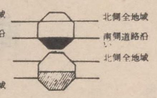

普通住宅地区
家内工場地区



24002

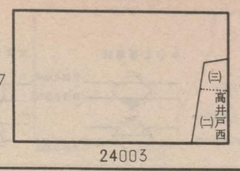

杉並

24002

宮前四丁目

宮前一丁目

荻窪署管内

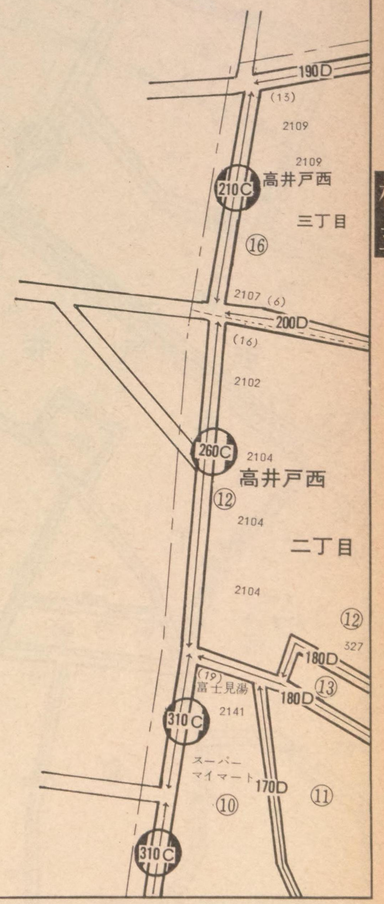

杉並

記号	借地権割合	記号	借地権割合
A	90%	E	50%
B	80%	F	40%
C	70%	G	30%
D	60%	H	20%

繁華街・高度商業地区

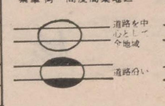

普通商業地区 併用住宅地区

中小工場地区

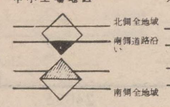

大工場地区

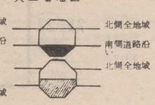

普通住宅地区 家内工場地区

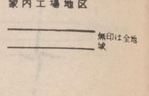

24003

久我山

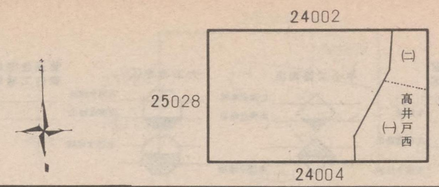

杉並

24003

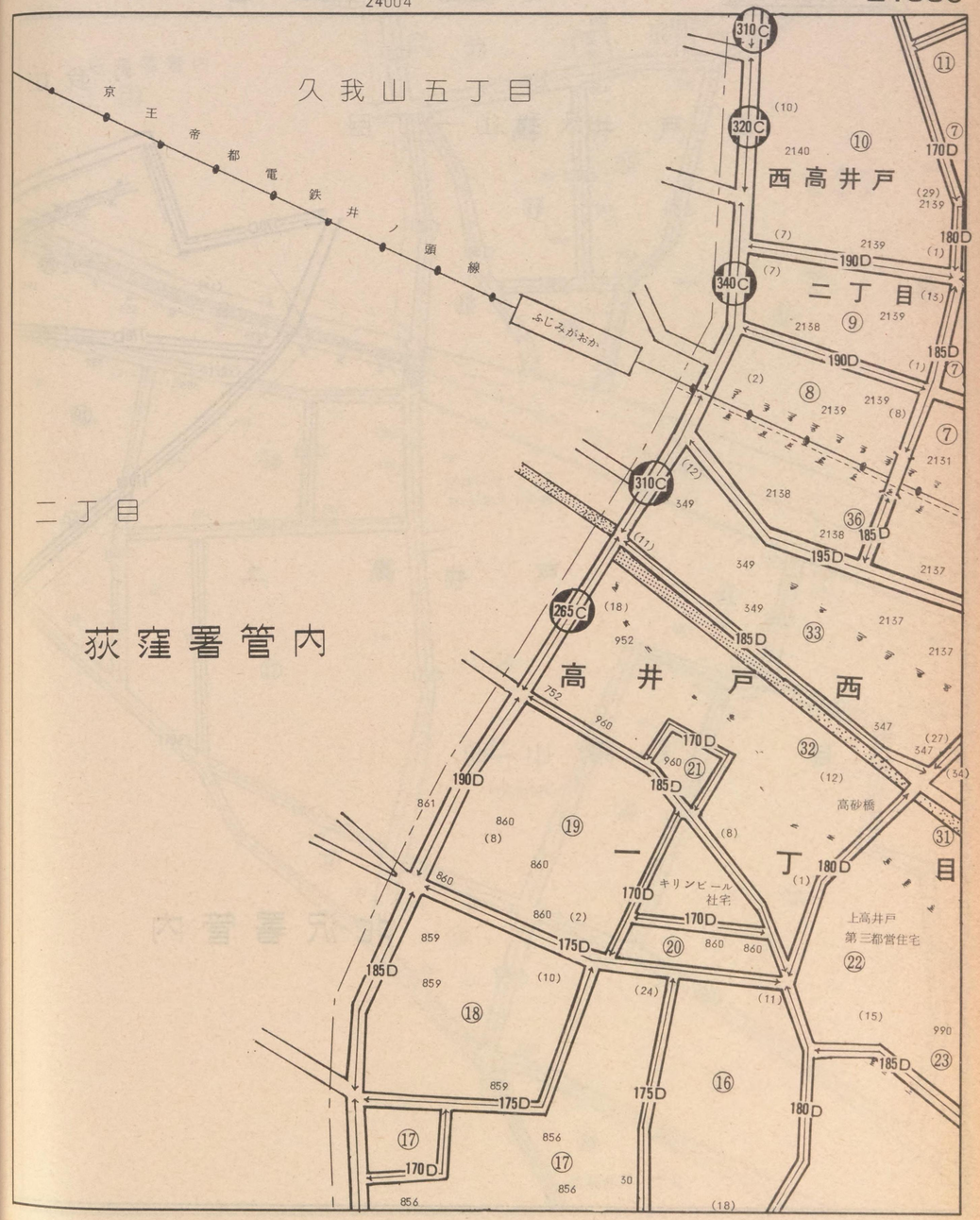

記号	借地権割合	記号	借地権割合
A	90%	E	50%
B	80%	F	40%
C	70%	G	30%
D	60%	H	20%

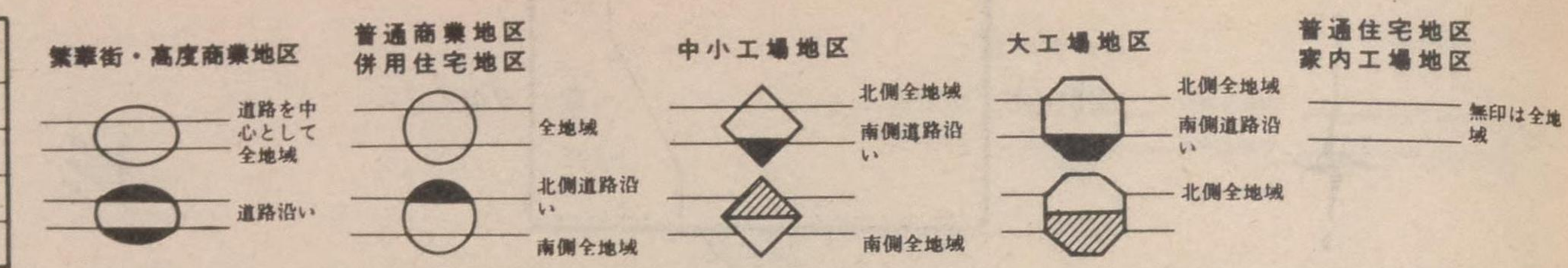

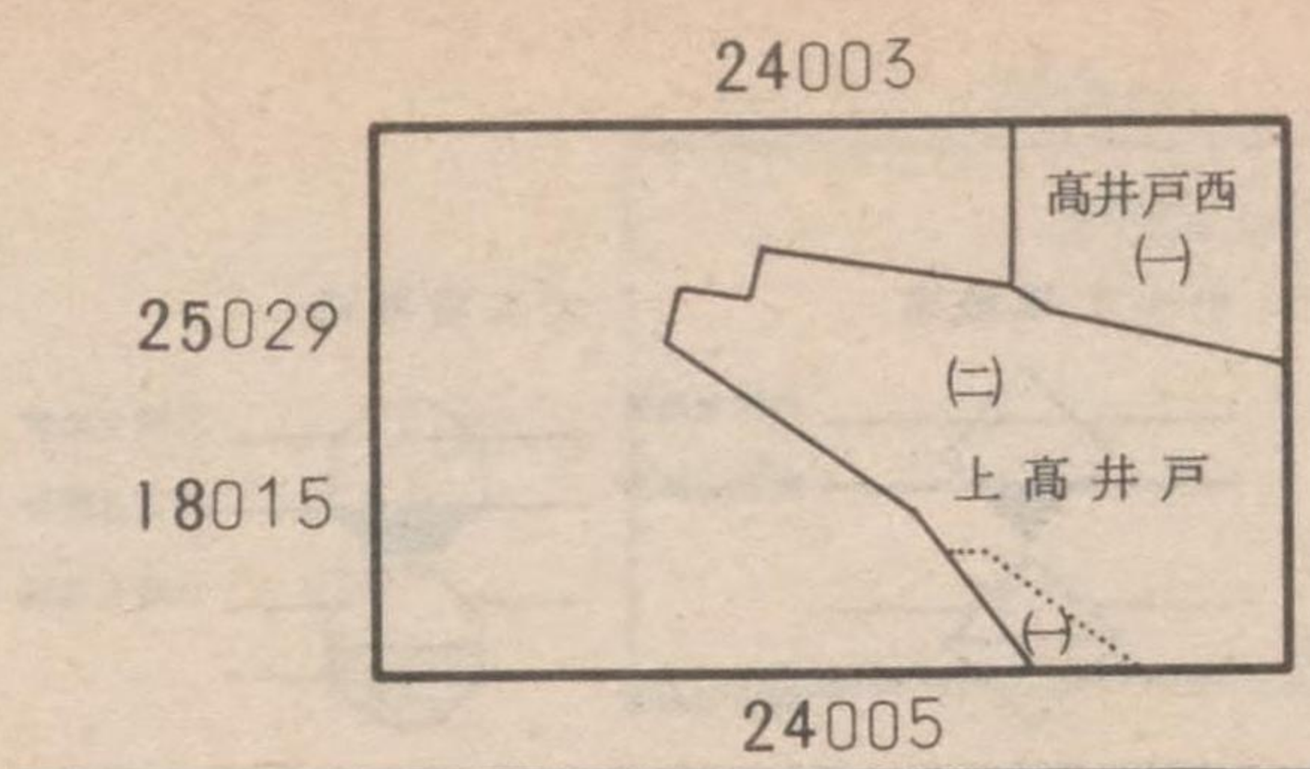

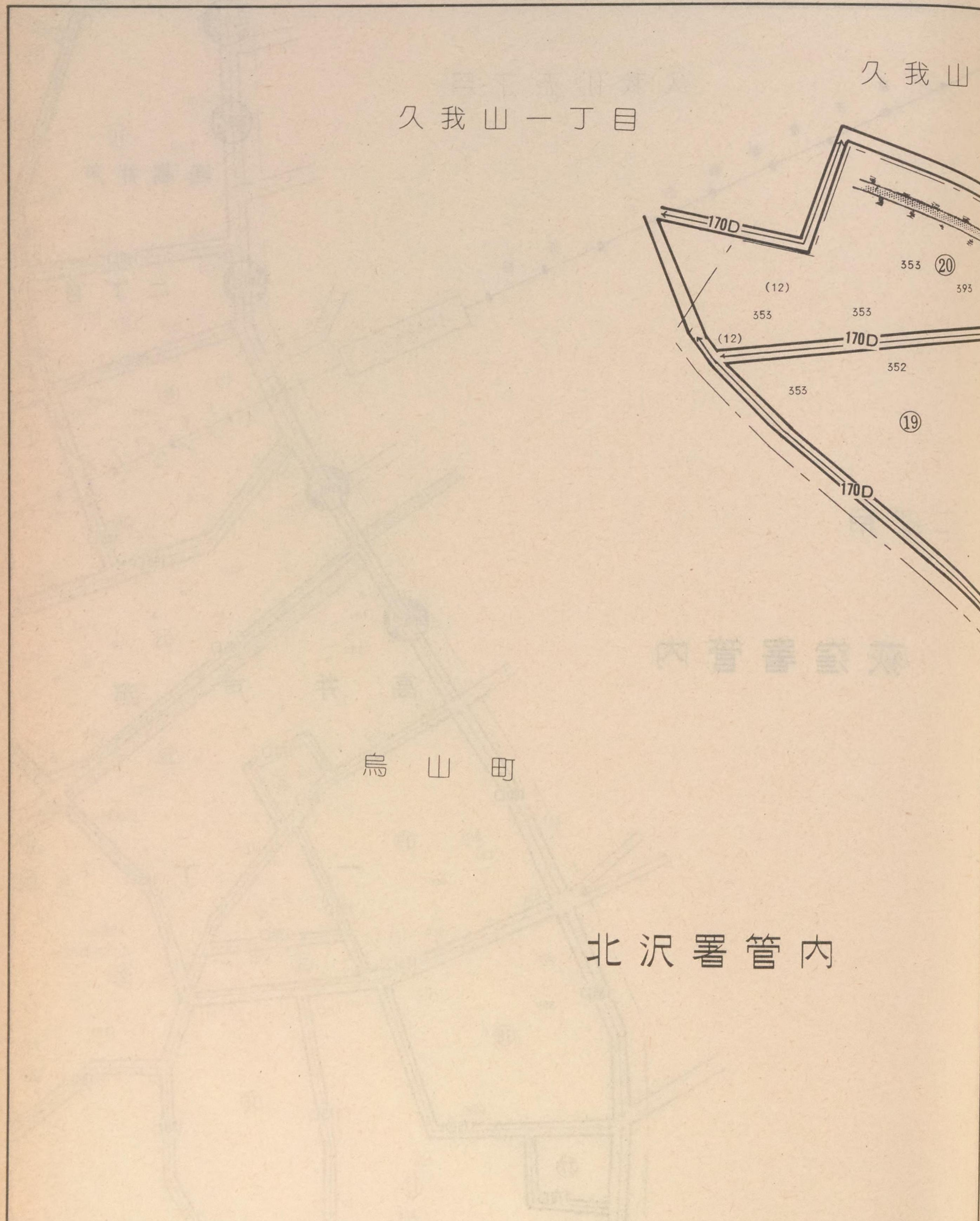

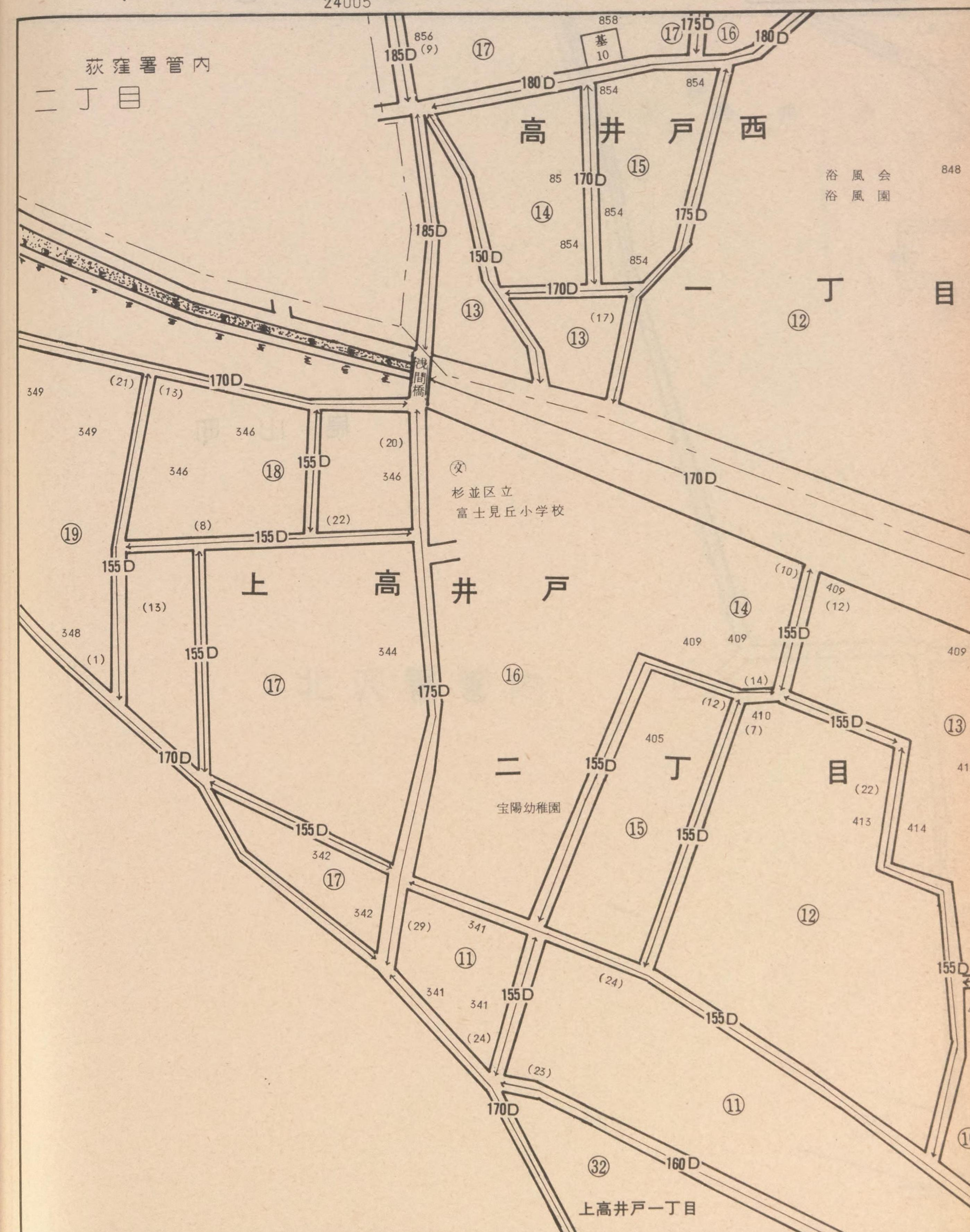

記号	借地権割合	記号	借地権割合
A	90%	E	50%
B	80%	F	40%
C	70%	G	30%
D	60%	H	20%

繁華街・高度商業地区
道路を中心とした全地域
道路沿い

普通商業地区
併用住宅地区
全地域
北側道路沿
南側全地域

中小工場地区
北側全地域
南側道路沿い
南側全地域

大工場地区
北側全地域
南側道路沿い
北側全地域

普通住宅地区
家内工場地区
傍印は全地域

24005

烏山町

24004

18016

24010

上高井戸(一)

上高井戸(二)

杉並 24005

上高井戸
二丁目

160D

⑪

⑫

170D

上高井戸一丁目

160D

32

北沢署管内

175D

175D (16)

甲州街道
烏山バイパス

250C

21

記号	借地権割合	記号	借地権割合
A	90%	E	50%
B	80%	F	40%
C	70%	G	30%
D	60%	H	20%

繁華街・高度商業地区

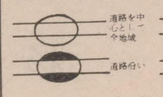

普通商業地区
併用住宅地区

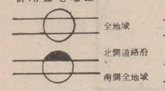

中小工場地区

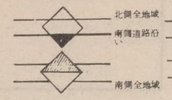

大工場地区

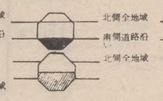

普通住宅地区
家内工場地区



24006

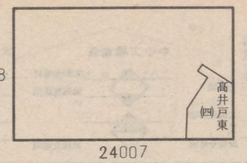

杉並 24006

南荻窪一丁目

荻窪一丁目

荻窪署管内

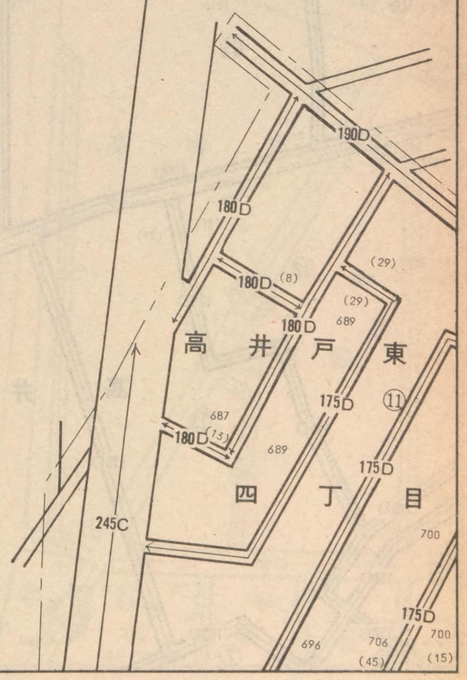

記号	借地権割合	記号	借地権割合
A	90%	E	50%
B	80%	F	40%
C	70%	G	30%
D	60%	H	20%

繁華街・高度商業地区
道路を中心として全地域
道路沿い

普通商業地区
併用住宅地区
全地域
北側道路沿い
南側全地域

中小工場地区
北側全地域
南側道路沿い
南側全地域

大工場地区
北側全地域
南側道路沿い
北側全地域

普通住宅地区
家内工場地区
無印は全地域

24007

荻窪

東京水道路井の頭通り

宮前一丁目

新日鉄富士見ケ丘社宅

高井戸西 二丁目

高井戸西 三丁目

日の丸自動車ＫＫ

阿合楽器寮

24006
24002 高井戸西(三)(四)(二) 高井戸東(三) 24014
24008

杉並 24007

署管内

厚生省保険局年金業務室

山崎製パン

高井戸布帛縫製工場
補助足袋高井戸倉庫

高井戸東 四丁目

高井戸西 一丁目

日本住宅公団 上高井戸団地

日本電気高井戸寮

環状8号線

高井戸青果市場

高井戸幼稚園

高井戸東 三丁目

美容マリモ

五日市街道

記号	借地権割合	記号	借地権割合
A	90%	E	50%
B	80%	F	40%
C	70%	G	30%
D	60%	H	20%

繁華街・高度商業地区
道路を中心として全域
道路沿い

普通商業地区
併用住宅地区
全域
北側道路沿い
南側全域

中小工場地区
北側全域
南側道路沿い
南側全域

大工場地区
北側全域
南側道路沿い
北側全域

普通住宅地区
家内工場地区
無印は全域

24008

高井戸西 ③二丁目

高井戸西 ⑧一丁目

高井戸西 ⑪一丁目

高井戸西 ⑫一丁目

高井戸西 ⑤一丁目

高井戸西 ⑦

高井戸西 ⑭

高井戸西 ⑮

高井戸西 ⑯

高井戸西 ⑰

高井戸西 ⑱

高井戸西 ⑲

高井戸西 ⑳

高井戸西 ㉑

高井戸西 ㉒

高井戸西 ㉓

高井戸西 ㉔

高井戸西 ㉕

高井戸西 ㉖

高井戸西 ㉗

高井戸西 ㉘

高井戸西 ㉙

高井戸西 ㉚

高井戸西 ㉛

高井戸西 ㉜

高井戸西 ㉝

高井戸西 ㉞

高井戸西 ㉟

高井戸西 ㊱

都営住宅 ⑤

都営第三高井戸住宅

日本製粉高井戸寮

京王帝都井ノ頭線

錦ヶ丘団地

財団法人 浴風会浴風園

24007

24003 高井戸西

24015 高井戸東

24009

杉並 24008

高井戸幼稚園

錦明湯

杉並区立 高井戸小学校

高井戸駅

高井戸教会 角留幼稚園

第一勧業銀行 高井戸支店

新日鉄 高井戸西アパート

環 明治生命保険 グランド

高井戸東 ⑧三丁目

高井戸東 ③目

高井戸東 ⑩丁目

高井戸東 ㉗丁目

高井戸東 ㉘

高井戸東 ㉓

高井戸東 ㉕

高井戸東 ㉖

高井戸東 ㉙

高井戸東 ㉚

高井戸東 ⑦

高井戸東 ①

高井戸東 ②

高井戸東 ④

高井戸東 ⑤

高井戸東 ⑥

高井戸東 ⑨

高井戸東 ⑪

高井戸東 ⑫

高井戸東 ⑬

高井戸東 ⑭

高井戸東 ⑮

高井戸東 ⑯

高井戸東 ⑰

高井戸東 ⑱

高井戸東 ㉑

高井戸東 ㉒

高井戸東 ㉔

高井戸東 ㉛

高井戸東 ㉜

高井戸東 ㉝

高井戸東 ㉞

高井戸東 ㉟

高井戸東 ㊱

高井戸東 ㊲

高井戸東 ㊳

高井戸東 ㊴

高井戸東 ㊵

高井戸東 ㊶

高井戸東 ㊷

高井戸東 ㊸

高井戸東 ㊹

高井戸東 ㊺

高井戸東 ㊻

高井戸東 ㊼

高井戸東 ㊽

高井戸東 ㊾

高井戸東 ㊿

記号	借地権割合	記号	借地権割合
A	90%	E	50%
B	80%	F	40%
C	70%	G	30%
D	60%	H	20%

繁華街・高度商業地区
道路を中心として全地域
道路沿い

普通商業地区
併用住宅地区
全地域
北側道路沿い
南側全地域

中小工場地区
北側全地域
南側道路沿い
南側全地域

大工場地区
北側全地域
南側道路沿い
北側全地域

普通住宅地区
家内工場地区
無印は全地域

高井戸西 ⑩ ⑪ ⑫ 一丁目 ⑨ 上高井戸二丁目 ⑧ ⑦ ⑥ ⑤ ④ ③ ② ①

財団法人浴風園

六天神社

東京都水道局
高井戸増圧ポンプ所

高井戸西(一)
高井戸東(一)
上高井戸(二)
(三)
(四)
(五)

杉並 24009

高井戸東 ⑭ ⑮ ⑯ ⑰ ⑱ ⑲ ⑳ ㉑ ㉓ ㉔ ㉕ ⑫ ⑬ ④ ⑤ ③ ① ② ⑥ ⑦ ⑧ ⑨ ⑩ ⑪

平井歯科
成田山
梅菊幼稚園
井上医院
環状8号
出光興産
上高井戸給油所
東京家庭学校
上水学園

記号	借地権割合	記号	借地権割合
A	90%	E	50%
B	80%	F	40%
C	70%	G	30%
D	60%	H	20%

繁華街・高度商業地区
道路を中心として全地域
道路沿い

普通商業地区
併用住宅地区
全地域
北側道路沿い
南側全地域

中小工場地区
北側全地域
南側道路沿い
南側全地域

大工場地区
北側全地域
南側道路沿い
北側全地域

普通住宅地区
家内工場地区
無印は全地域

24010

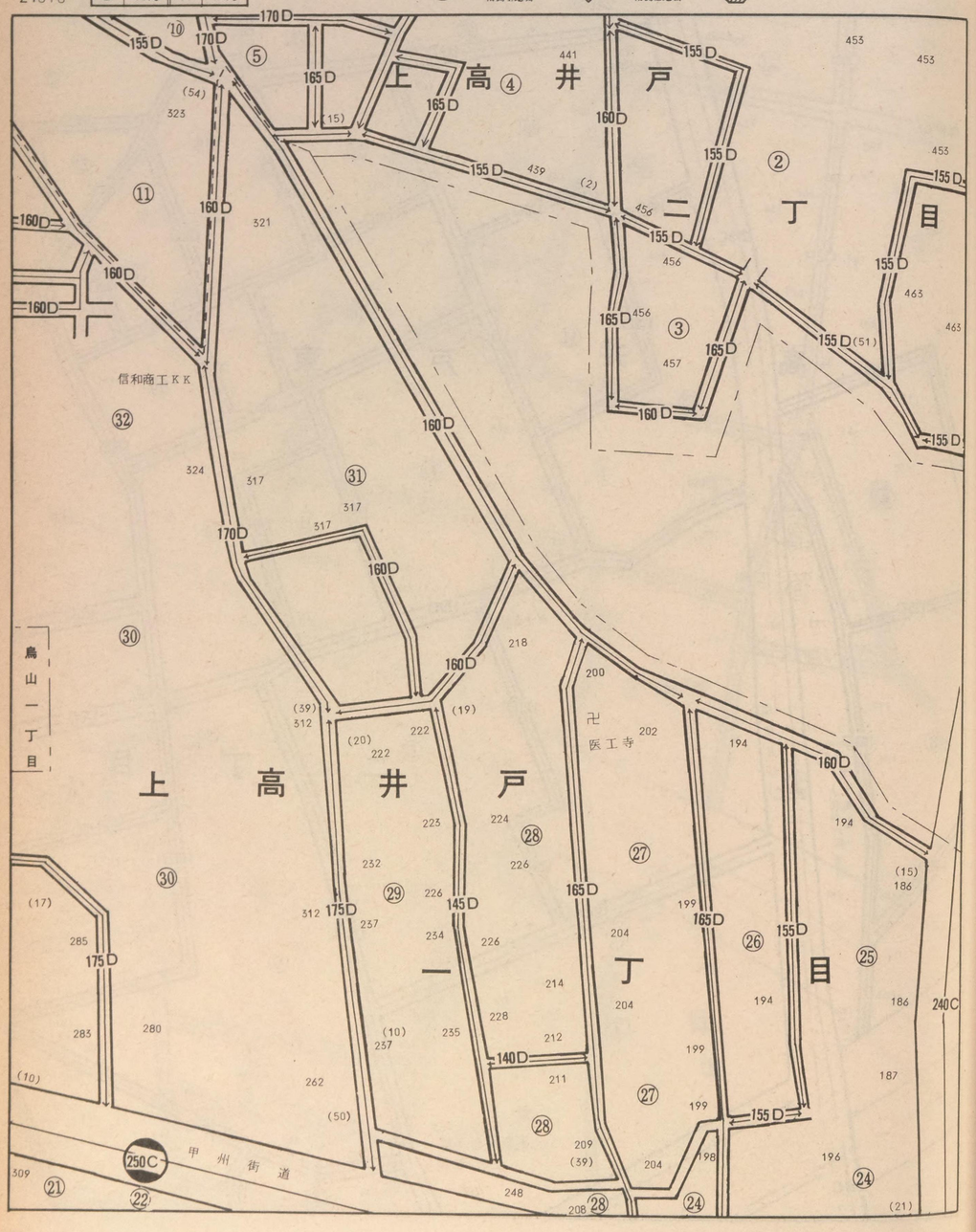

24009 高井戸東
24005 上高井戸 24017
24011

杉並 24010

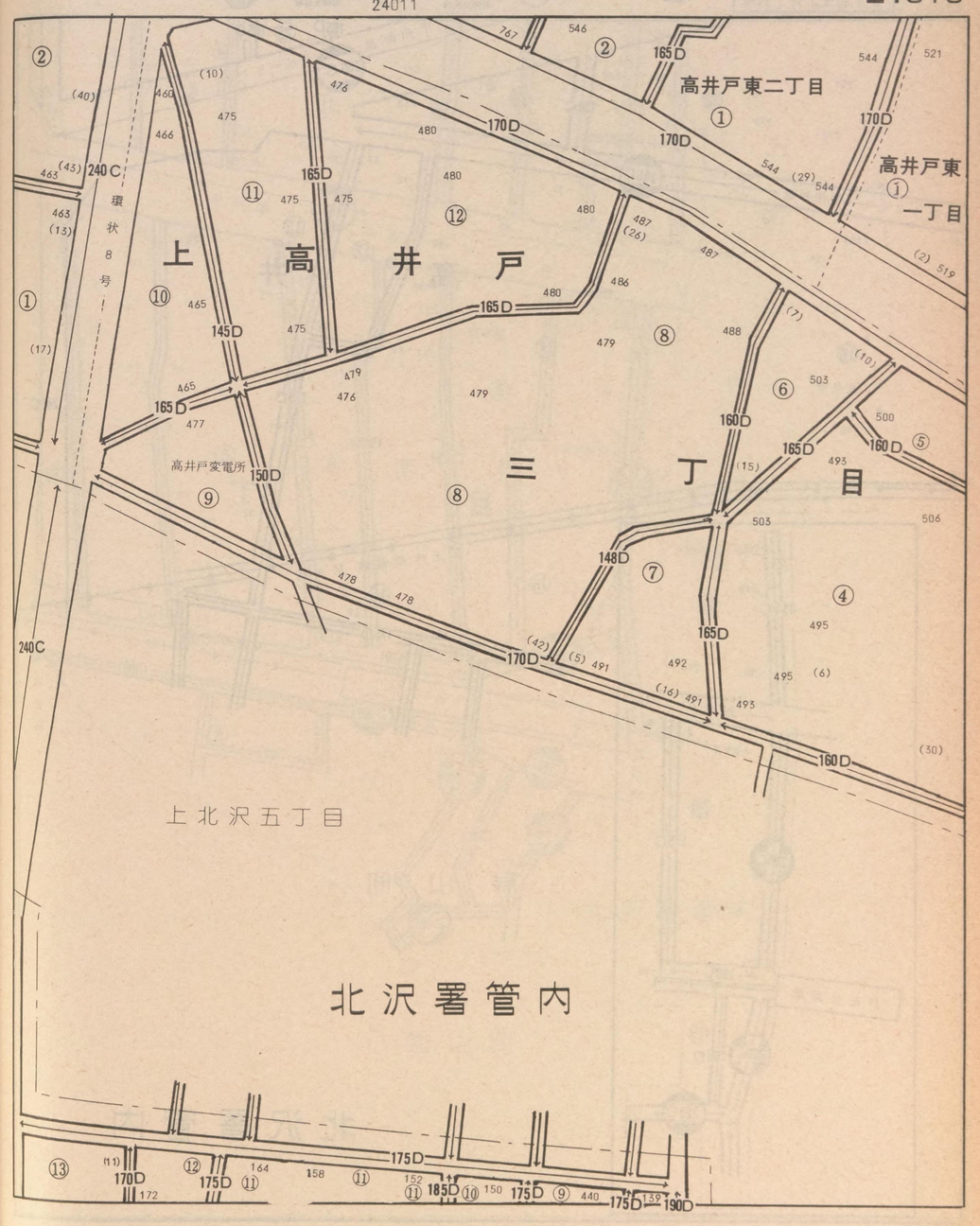

記号	借地権割合	記号	借地権割合
A	90%	E	50%
B	80%	F	40%
C	70%	G	30%
D	60%	H	20%

繁華街・高度商業地区　道路を中心として全地域　道路沿い

普通商業地区併用住宅地区　全地域　北側道路沿い　南側全地域

中小工場地区　北側全地域　南側道路沿い　南側全地域

大工場地区　北側全地域　南側道路沿い　北側全地域

普通住宅地区家内工場地区　無印は全地域

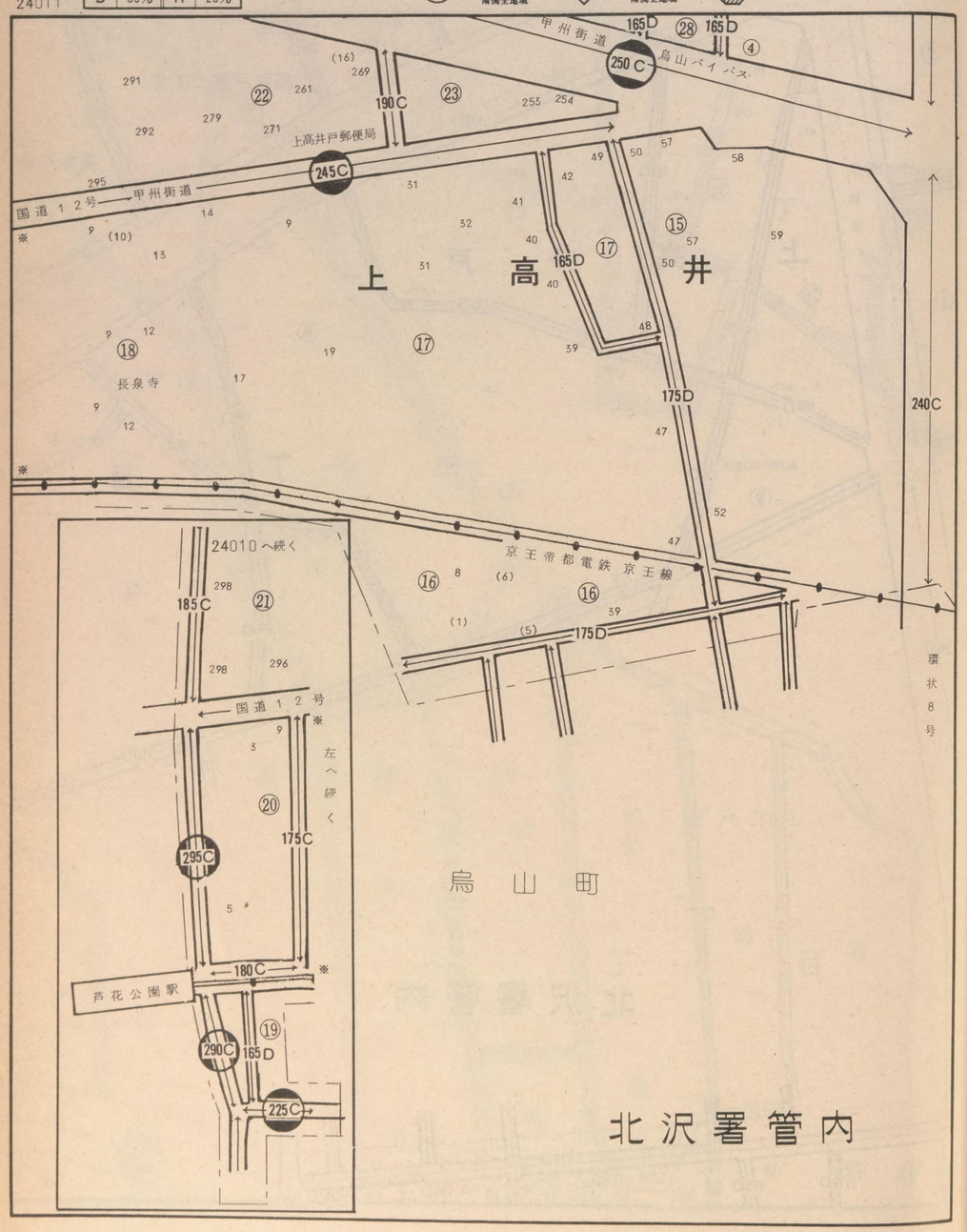

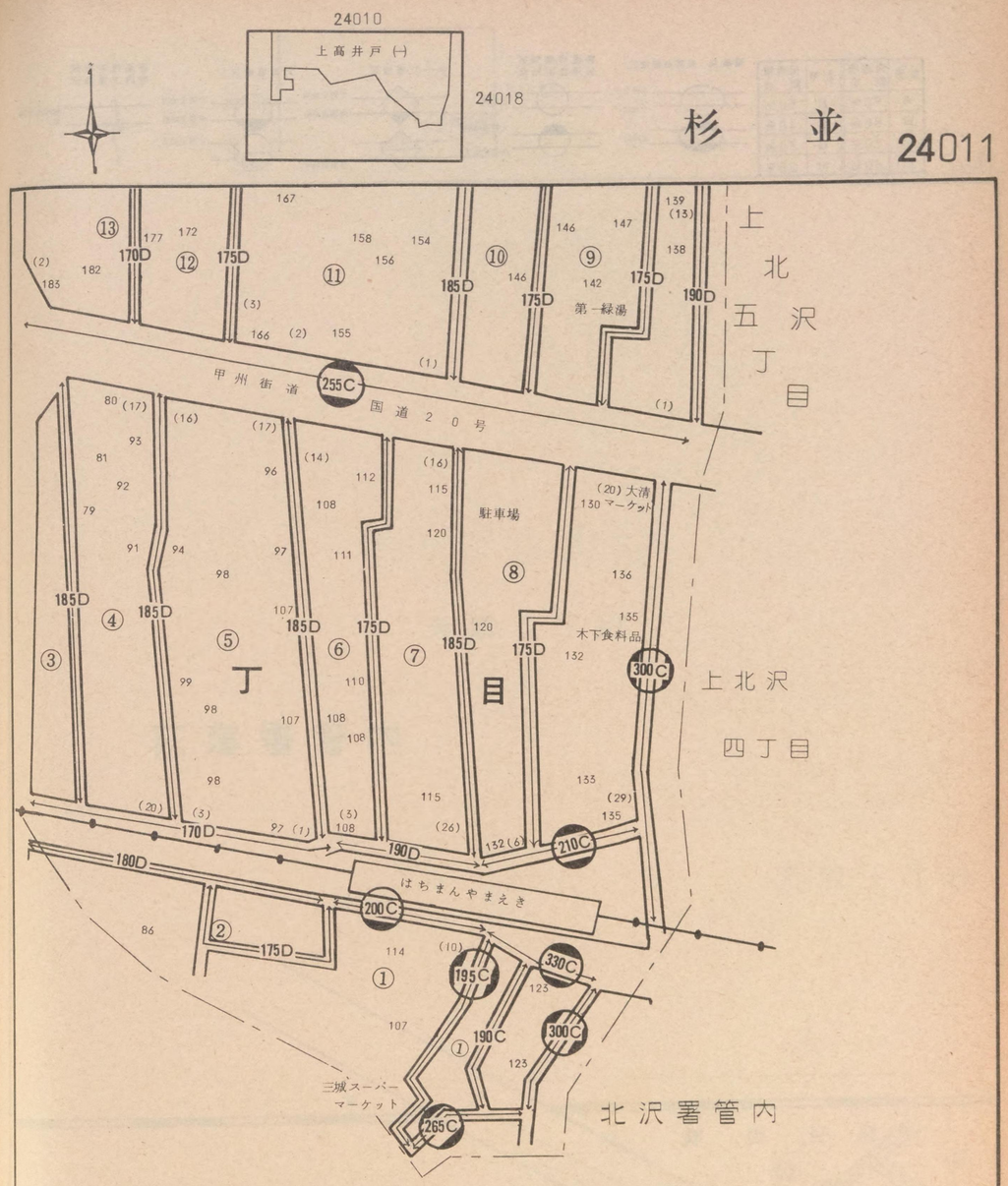

記号	借地権割合	記号	借地権割合
A	90%	E	50%
B	80%	F	40%
C	70%	G	30%
D	60%	H	20%

繁華街・高度商業地区

普通商業地区
併用住宅地区

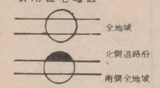

中小工場地区

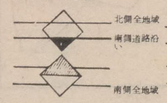

大工場地区

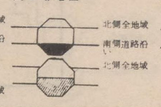

普通住宅地区
家内工場地区



24012



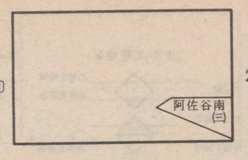

杉並 24012

天沼二丁目

荻窪署管内

天沼一丁目

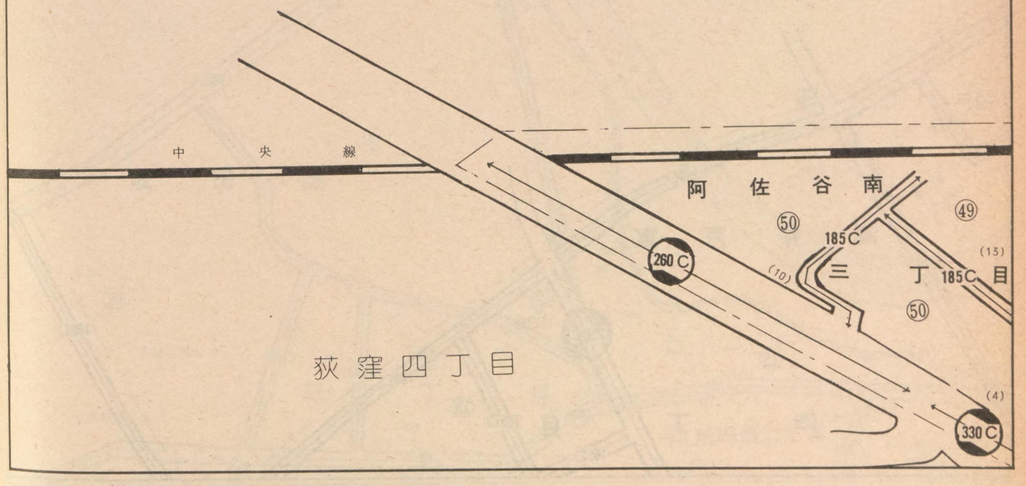

記号	借地権割合	記号	借地権割合
A	90%	E	50%
B	80%	F	40%
C	70%	G	30%
D	60%	H	20%

繁華街・高度商業地区
道路を中心として全地域
道路沿い

普通商業地区
併用住宅地区
全地域
北側道路沿い
南側全地域

中小工場地区
北側全地域
南側道路沿い
南側全地域

大工場地区
北側全地域
南側道路沿い
北側全地域

普通住宅地区
家内工場地区
無印は全地域

24013

荻窪署管内

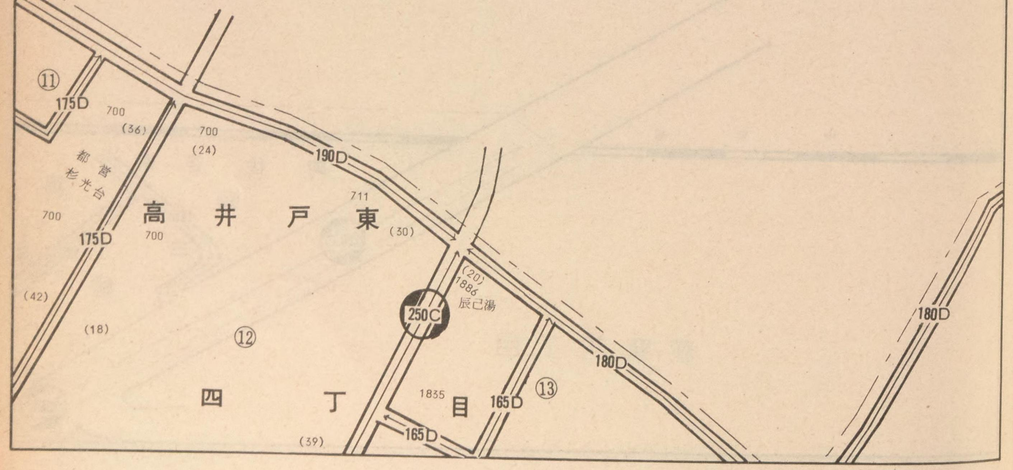

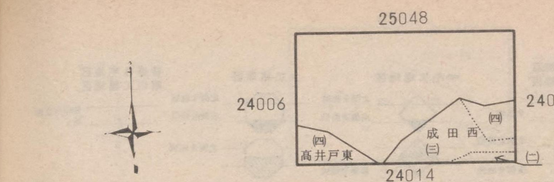

杉並 24013

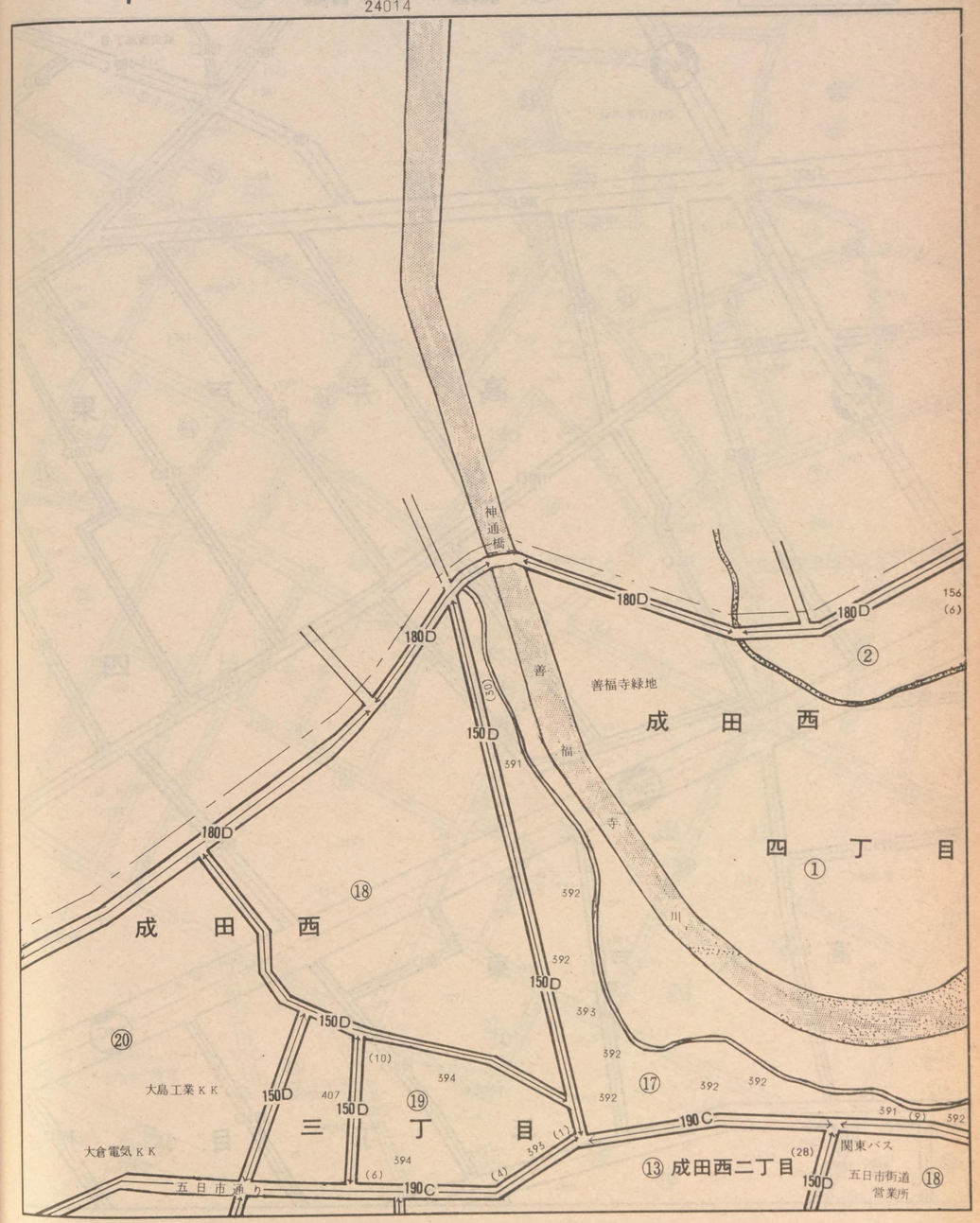

記号	借地権割合	記号	借地権割合
A	90%	E	50%
B	80%	F	40%
C	70%	G	30%
D	60%	H	20%

繁華街・高度商業地区　道路を中心として全地域　道路沿い

普通商業地区 併用住宅地区　全地域　北側道路沿い　南側全地域

中小工場地区　北側全地域　南側道路沿い　南側全地域

大工場地区　北側全地域　南側道路沿い　北側全地域

普通住宅地区 家内工場地区　無印は全地域

24014

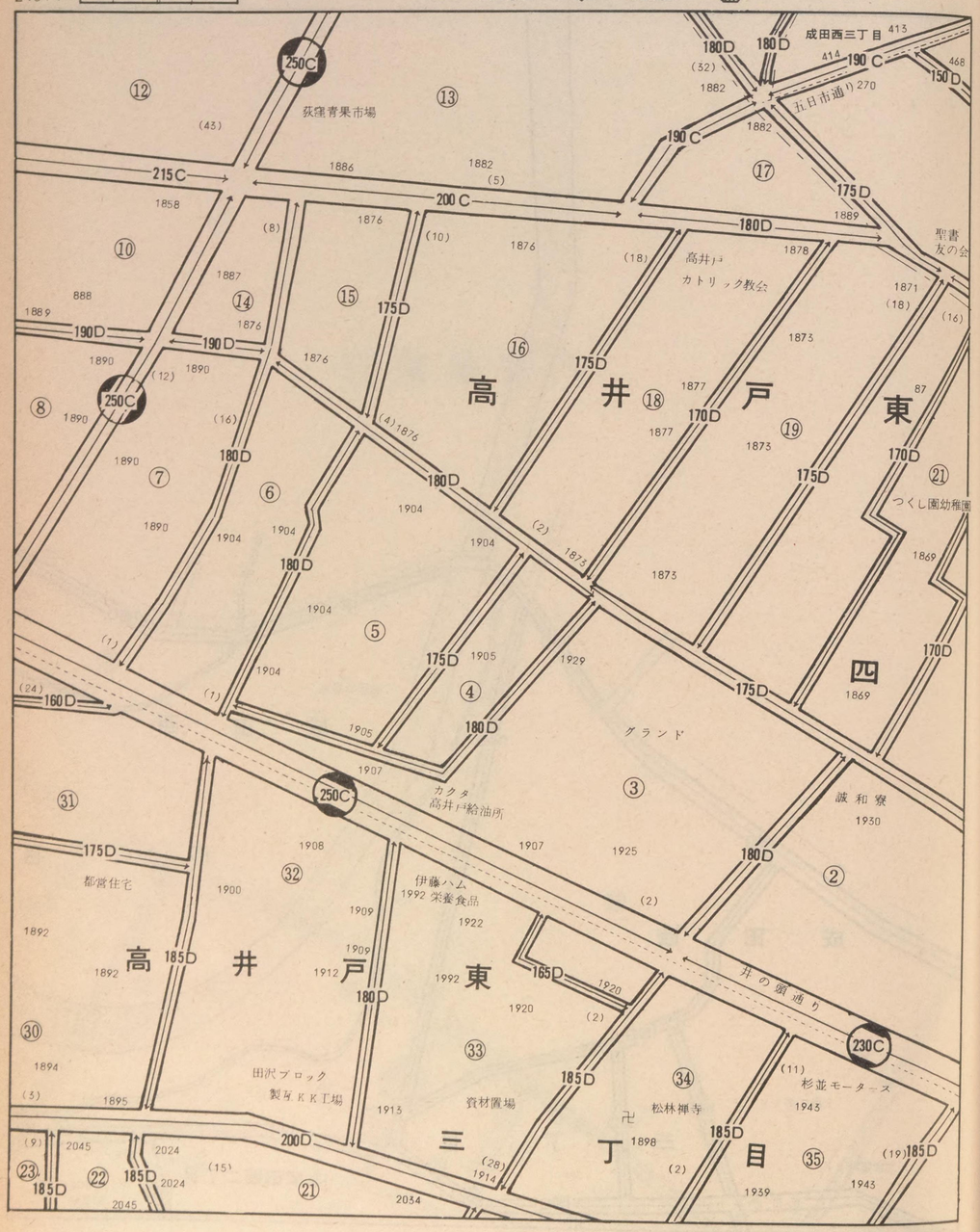

24013

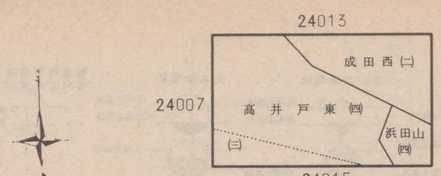

杉並

24014

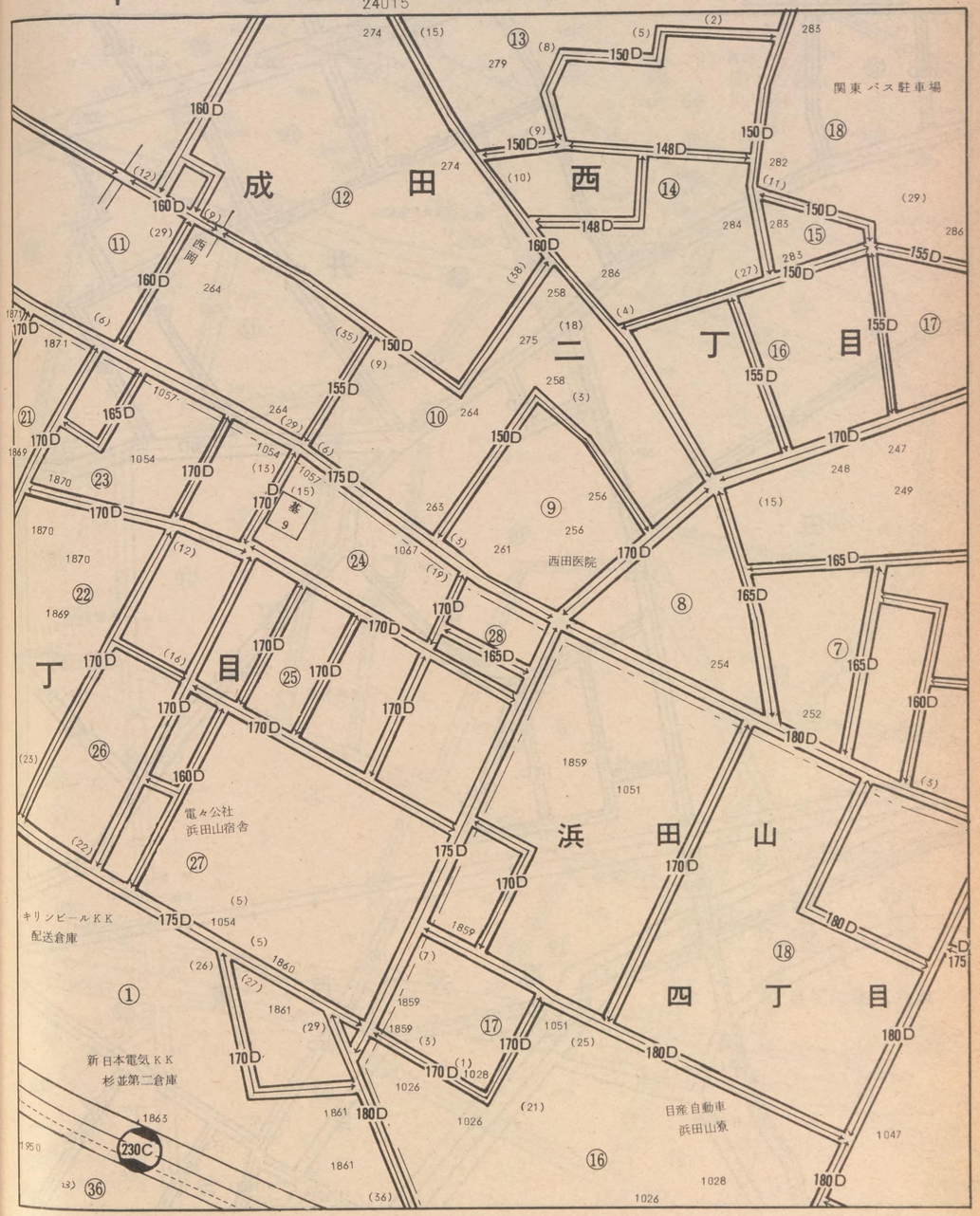

記号	借地権割合	記号	借地権割合
A	90%	E	50%
B	80%	F	40%
C	70%	G	30%
D	60%	H	20%

繁華街・高度商業地区
道路を中心として全地域
道路沿い

普通商業地区 併用住宅地区
全地域
北側道路沿い
南側全地域

中小工場地区
北側全地域
南側道路沿い
南側全地域

大工場地区
北側全地域
南側道路沿い
北側全地域

普通住宅地区 家内工場地区
無印は全地域

24015

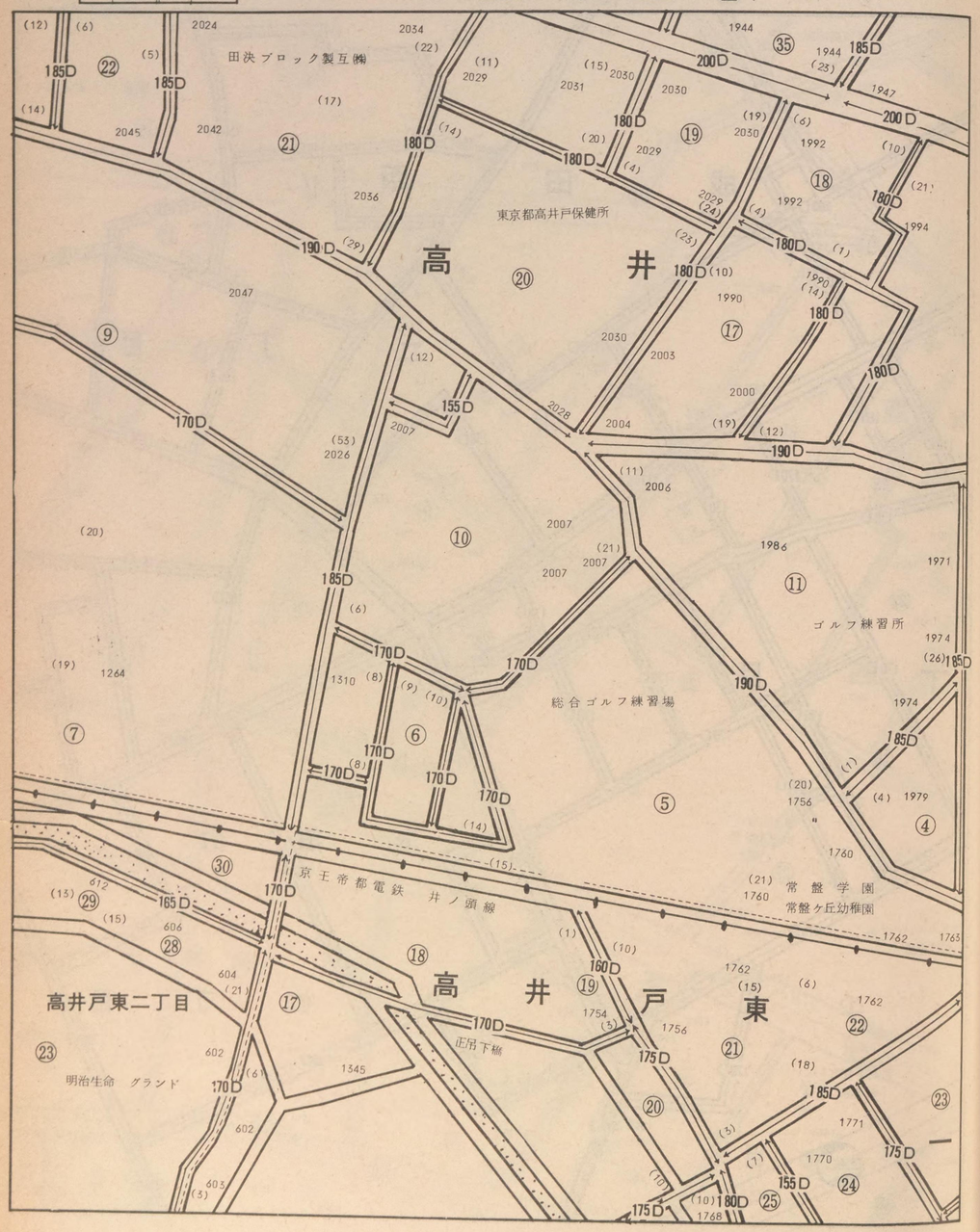

24014 24008 24026 24016

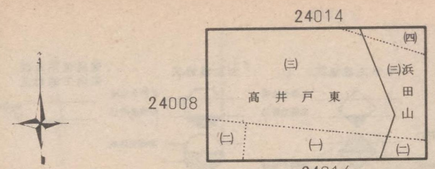

杉並 24015

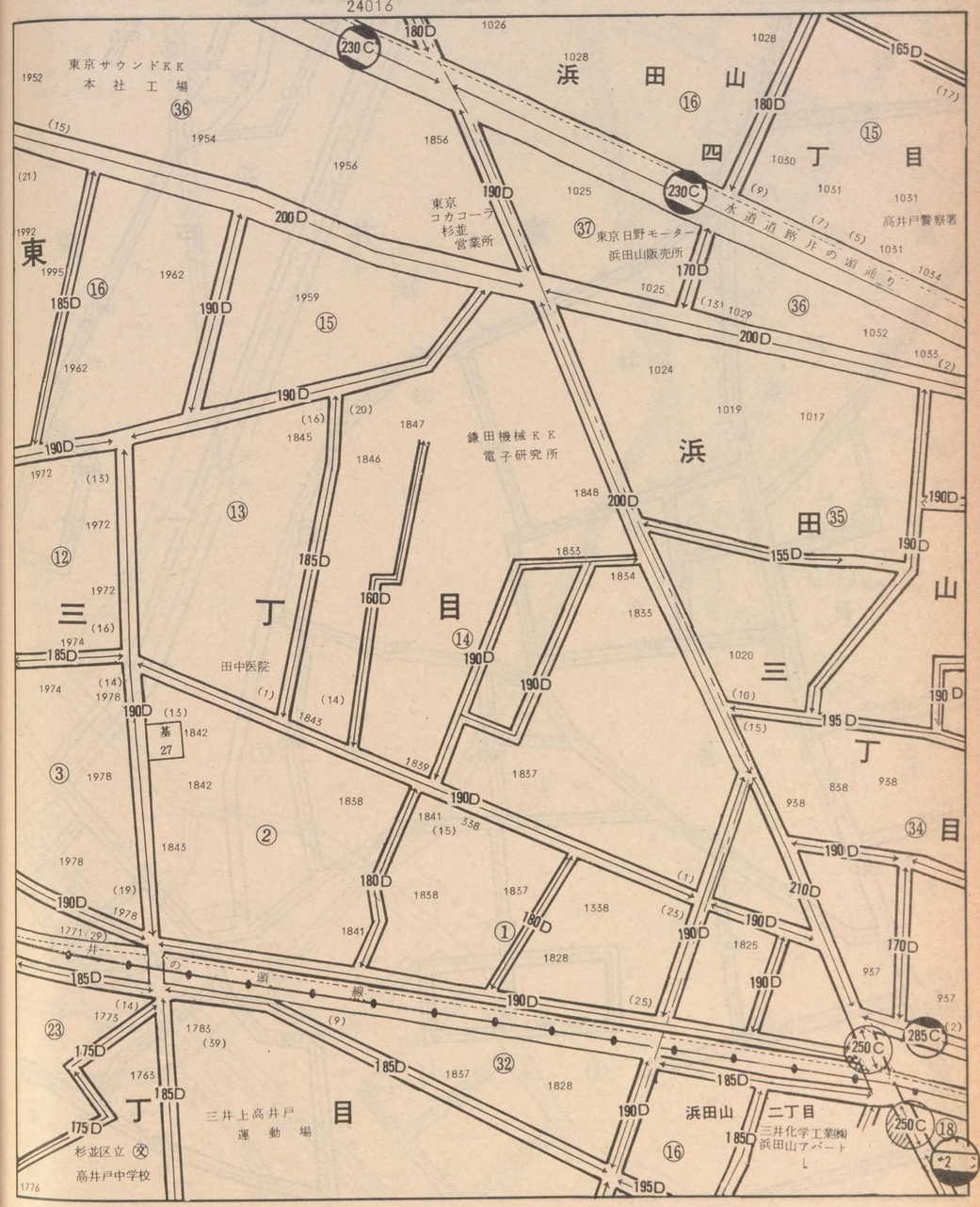

記号	借地権割合	記号	借地権割合
A	90%	E	50%
B	80%	F	40%
C	70%	G	30%
D	60%	H	20%

繁華街・高度商業地区
道路を中心として全地域
道路沿い

普通商業地区
併用住宅地区
全地域
北側道路沿い
南側全地域

中小工場地区
北側全地域
南側道路沿い
南側全地域

大工場地区
北側全地域
南側道路沿い
北側全地域

普通住宅地区
家内工場地区
無印は全地域

24016

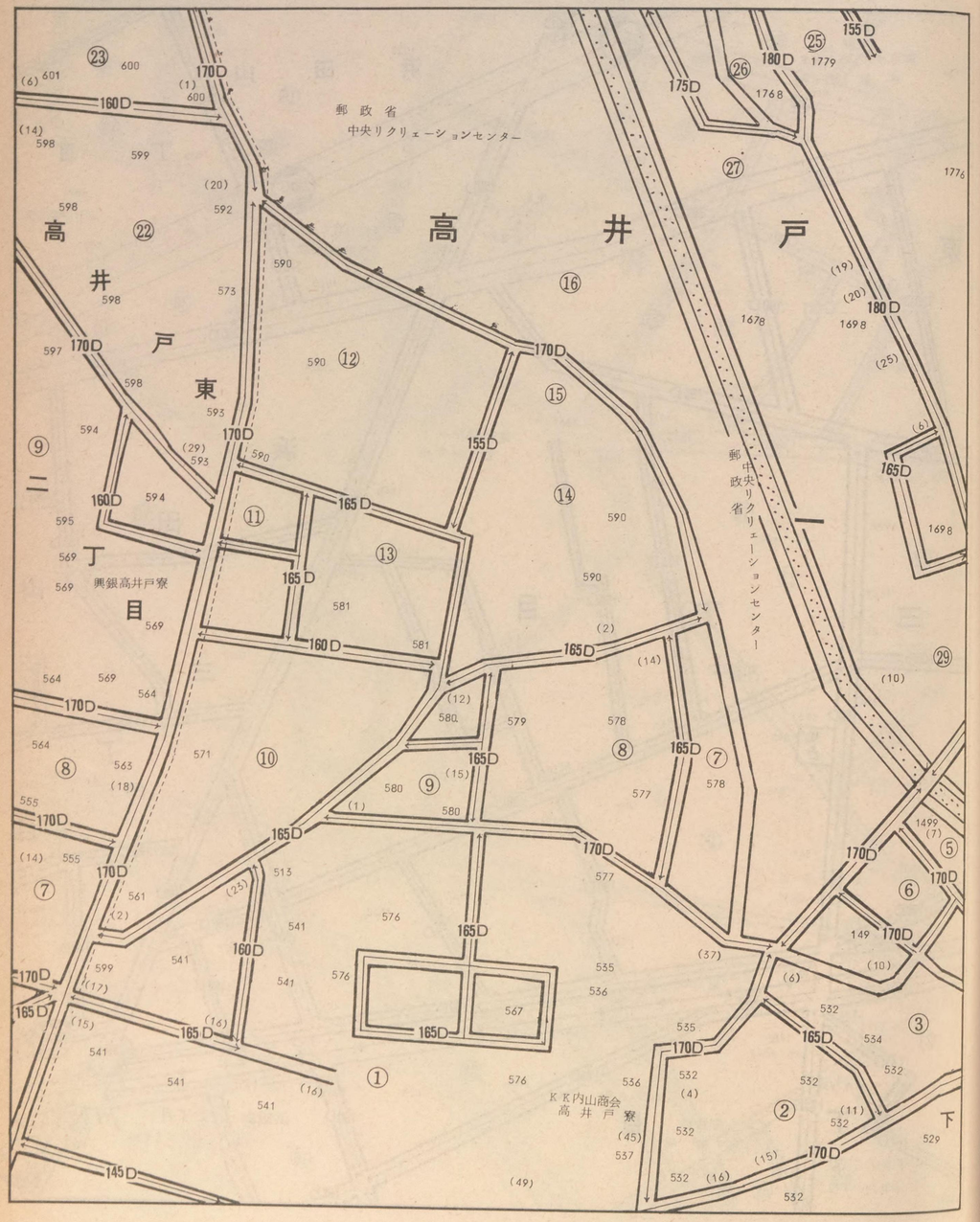

24015
24009
24027
24017
下高井戸

杉並 24016

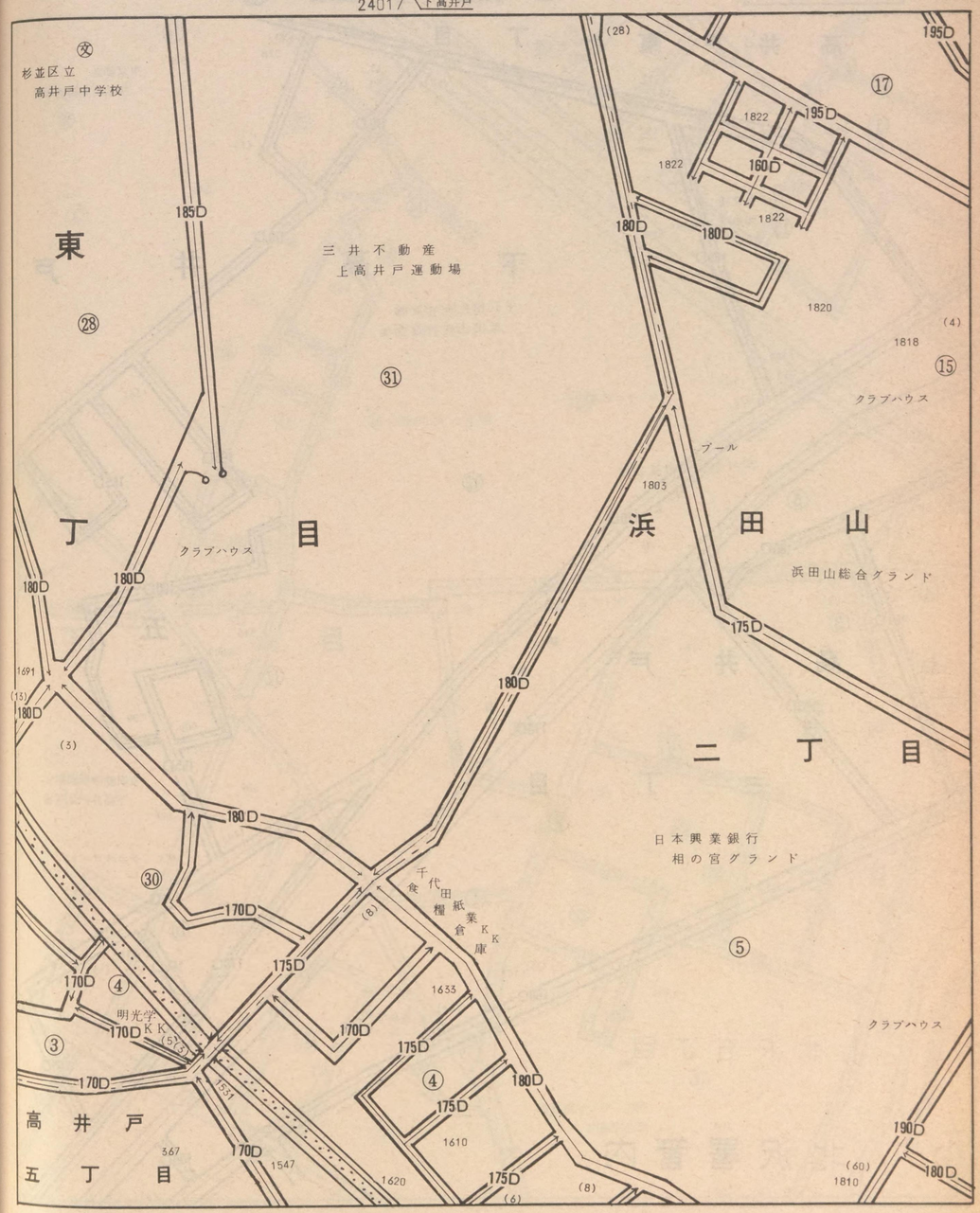

記号	借地権割合	記号	借地権割合
A	90%	E	50%
B	80%	F	40%
C	70%	G	30%
D	60%	H	20%

繁華街・高度商業地区
道路を中心として全地域
道路沿い

普通商業地区
併用住宅地区
全地域
北側道路沿い
南側全地域

中小工場地区
北側全地域
南側道路沿い
南側全地域

大工場地区
北側全地域
南側道路沿い
北側全地域

普通住宅地区
家内工場地区
無印は全地域

高井戸東一丁目
芝生
牛舎
東京都立桜木商業高等学校
不二見光機製本所
千代田生命相互㈱浜田山総合運動場
テニスコート
下高井戸
中央自動車道路
上高井戸三丁目
安田健康保険組合下高井戸体育場
テニスコート
山藤石油㈱
山藤荘
上北沢五丁目
北沢署管内

高井戸(一)
浜田山(二)
(五)
下高井戸
上高井戸(三)
(四)

杉並 24017

浜田山二丁目
ゴルフ場
朝日新聞第一球場
朝日新聞浜田山用地
上水ゴルフガーデン
㉚駐車場
下高井戸四丁目
東京デザイナー学院附属研究所

記号	借地権割合	記号	借地権割合
A	90%	E	50%
B	80%	F	40%
C	70%	G	30%
D	60%	H	20%

繁華街・高度商業地区
道路を中心として全地域
道路沿い

普通商業地区
併用住宅地区
全地域
北側道路沿い
南側全地域

中小工場地区
北側全地域
南側道路沿い
南側全地域

大工場地区
北側全地域
南側道路沿い
北側全地域

普通住宅地区
家内工場地区
無印は全地域

24018

上北沢五丁目

185D ④ ① 上高井戸三丁目 185D

北沢署管内

24017

24011 (五) (四) 下高井戸 (一) 24029

18032

杉並 24018

下高井戸 ④ 五丁目 ⑤ ⑳ ㉛ ㉙ ㉘ 四丁目 下高井戸 ⑨

(1) 高速4号線

東京都中央卸売市場 淀橋分場 松原配給所

③ ② ① ⑧

公園

玉川上水第二公園

旭橋

東豊トヨペット駐車場

東豊トヨペット駐車場

甲州街道 国道20号

270C 350C 360C 245C

三菱銀行 上北沢支店

杉並高井戸郵便局

東京ガス 上北沢サービスステーション

㊶ ㊵ ㊴ ㊳

下高井戸 一丁目

上北沢四丁目

上北沢三丁目

記号	借地権割合	記号	借地権割合
A	90%	E	50%
B	80%	F	40%
C	70%	G	30%
D	60%	H	20%

繁華街・高度商業地区

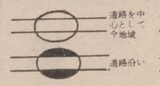

普通商業地区
併用住宅地区

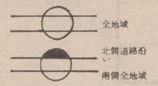

中小工場地区

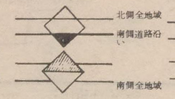

大工場地区

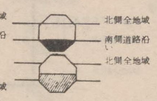

普通住宅地区
家内工場地区



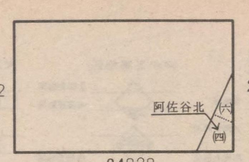

杉並 24019

荻窪署管内

天沼一丁目

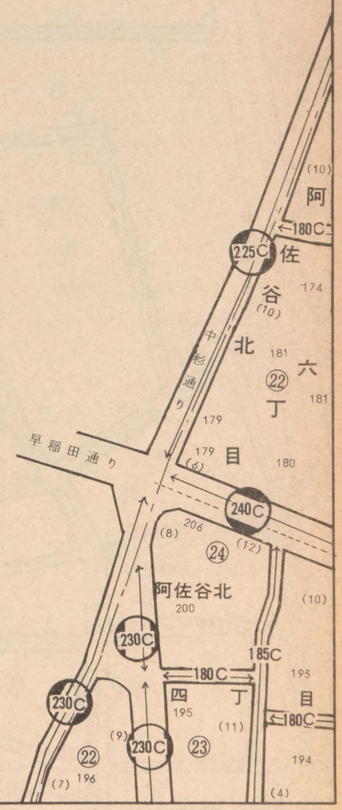

記号	借地権割合	記号	借地権割合
A	90%	E	50%
B	80%	F	40%
C	70%	G	30%
D	60%	H	20%

繁華街・高度商業地区
道路を中心として全地域
道路沿い

普通商業地区
併用住宅地区
全地域
北側道路沿い
南側全地域

中小工場地区
北側全地域
南側道路沿い
南側全地域

大工場地区
北側全地域
南側道路沿い
北側全地域

普通住宅地区
家内工場地区
無印は全地域

24020

荻窪署管内

本天沼

天沼一丁目

24019
25020
24032
24021

杉並

24020

一丁目
阿佐谷北
四
三
丁目
阿佐ケ谷保育園
杉並区立松山児童遊園地
都営阿佐ケ谷アパート
聖友ホーム
堀口医院
永瀬珠算学
野村証券KK校
阿佐ヶ谷明星寮
大蔵省阿佐ケ谷寮
阿佐谷北一丁目
中杉通り
つくば荘
卍慈恩寺

記号	借地権割合	記号	借地権割合
A	90%	E	50%
B	80%	F	40%
C	70%	G	30%
D	60%	H	20%

繁華街・高度商業地区
道路を中心として全地域
道路沿い

普通商業地区 併用住宅地区
全地域
北側道路沿い
南側全地域

中小工場地区
北側全地域
南側道路沿い
南側全地域

大工場地区
北側全地域
南側道路沿い
北側全地域

普通住宅地区 家内工場地区
無印は全地域

24021

荻窪署管内

天沼一丁目

阿佐谷北一丁目

阿佐谷北

阿佐谷南

杉並

24021

日新電子工業ＫＫ

城石高等学校 中学校

稲垣医院

第一相互銀行 阿佐ヶ谷支店

法仙庵

オデオン座駅劇

清国幼稚園

開薬湯

あさがや

中央線

記号	借地権割合	記号	借地権割合
A	90%	E	50%
B	80%	F	40%
C	70%	G	30%
D	60%	H	20%

繁華街・高度商業地区 — 道路を中心として全地域 / 道路沿い

普通商業地区 併用住宅地区 — 全地域 / 北側道路沿い / 南側全地域

中小工場地区 — 北側全地域 / 南側道路沿い / 南側全地域

大工場地区 — 北側全地域 / 南側道路沿い / 北側全地域

普通住宅地区 家内工場地区 — 無印は全地域

24022

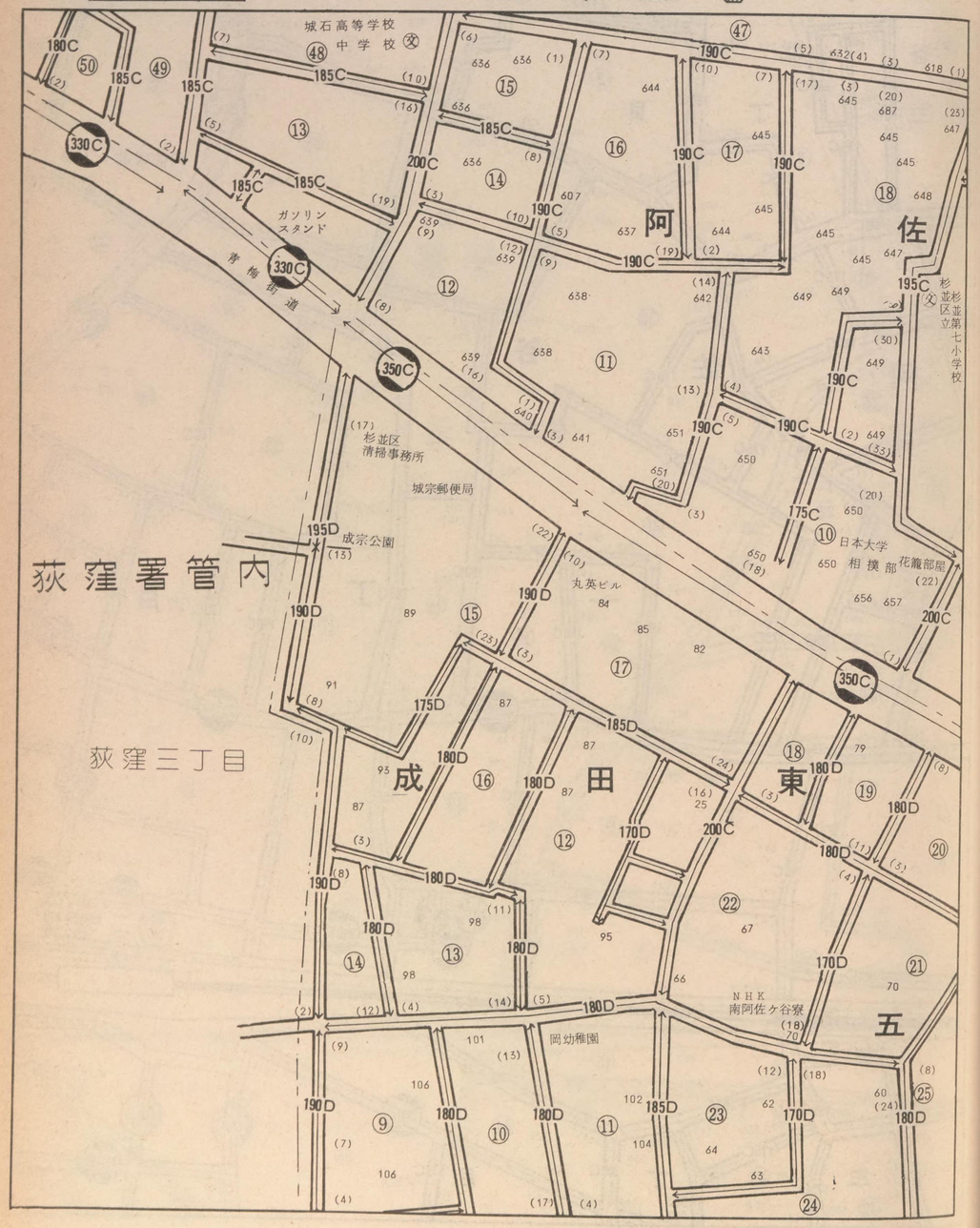

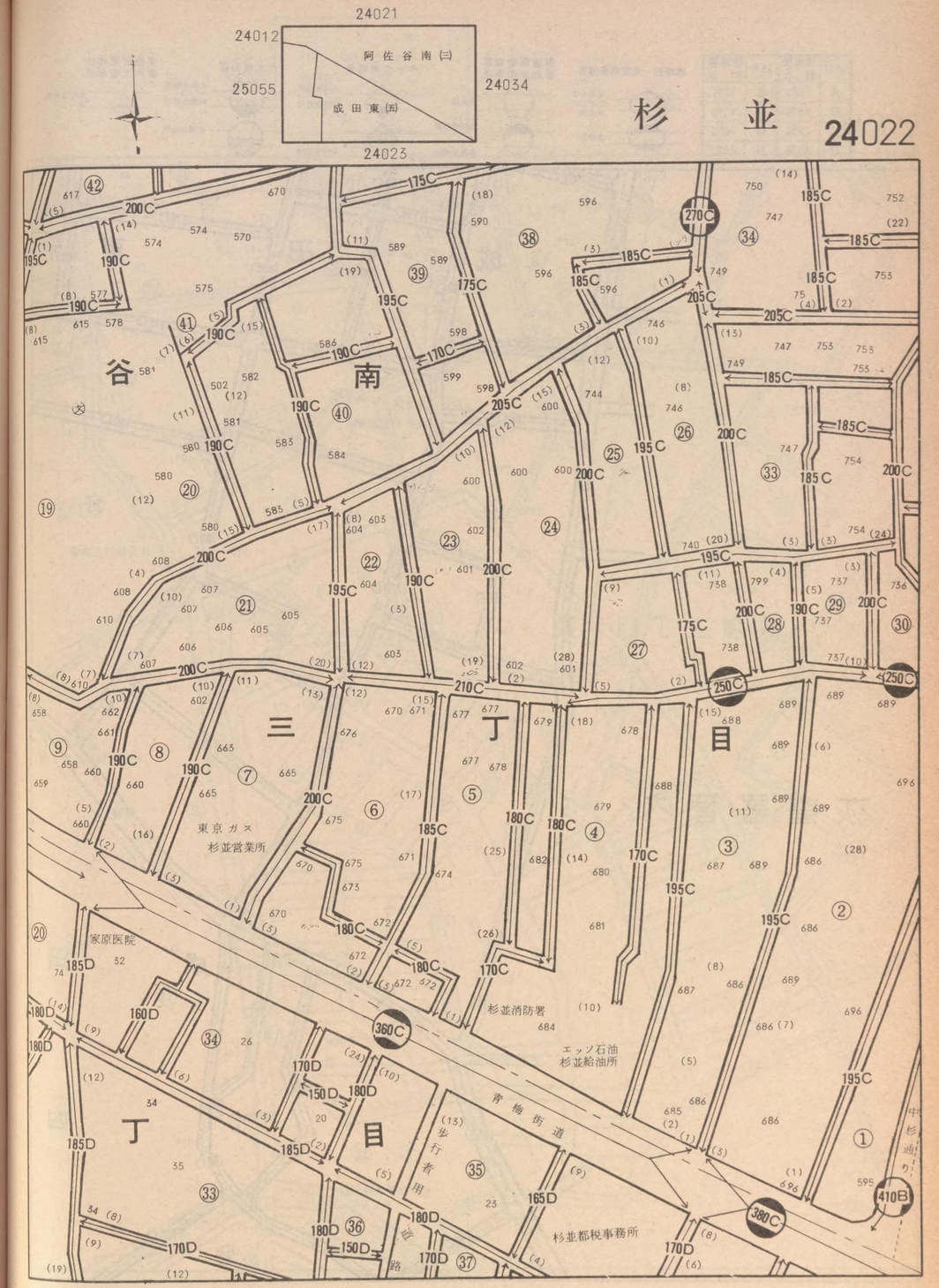

記号	借地権割合	記号	借地権割合
A	90%	E	50%
B	80%	F	40%
C	70%	G	30%
D	60%	H	20%

繁華街・高度商業地区
道路を中心として全地域
道路沿い

普通商業地区併用住宅地区
全地域
北側道路沿い
南側全地域

中小工場地区
北側全地域
南側道路沿い
南側全地域

大工場地区
北側全地域
南側道路沿い
北側全地域

普通住宅地区家内工場地区
無印は全地域

24023

荻窪三丁目

荻窪署管内

成田東 ⑧ ⑦ ⑥ ⑤ ④ ③ ② ① ⑭ ⑬ ⑫ ⑪ 四

杉並区立成栄児童遊園地

共立女子学園桜友会

住友銀行正情寮

共立女子学園学生寮

共立女子大学分校テニスコート

末吉医院

24022

25056 成田東(五) 成田西(四) 24035

24024

杉並 24023

五丁目 ⑧ ⑦ ⑥ ⑤ ④ ③ ② ① ⑨ ⑩ ⑪ ⑫ ⑬ ⑭ ⑮ 四丁目

須賀神社

杉並区医師会

成果診療所

東京都立 244 杉並高等学校

遊園地

遊園地

遊園地

テニスコート

杉並税務署

天王橋

西 241 丁目

記号	借地権割合	記号	借地権割合
A	90%	E	50%
B	80%	F	40%
C	70%	G	30%
D	60%	H	20%

繁華街・高度商業地区
道路を中心として全地域
道路沿い

普通商業地区 併用住宅地区
全地域
北側道路沿い
南側全地域

中小工場地区
北側全地域
南側道路沿い
南側全地域

大工場地区
北側全地域
南側道路沿い
北側全地域

普通住宅地区 家内工場地区
無印は全地域

24024

荻窪三丁目
荻窪署管内
成⑥田西
四丁目
東京都立善福寺緑地
善福寺川
都立善福寺川公園
横倉醤油店
成田西二丁目
三
成田
熊野神社
西田町駐在所

24023
24013
24036
24025
杉並
24024

成田東四丁目
東田中学校
善福寺緑地
西
杉並区立杉並第二小学校
成田東
三丁目
区立白幡児童遊園
杉並区土木工事成宗事務所
宝昌寺
尾崎橋
五日市通り
株式会社太田計器製作所
成田西一丁目
成田東二丁目
善福寺川公園

記号	借地権割合	記号	借地権割合
A	90%	E	50%
B	80%	F	40%
C	70%	G	30%
D	60%	H	20%

繁華街・高度商業地区
道路を中心として全地域
道路沿い

普通商業地区 併用住宅地区
全地域
北側道路沿い
南側全地域

中小工場地区
北側全地域
南側道路沿い
南側全地域

大工場地区
北側全地域
南側道路沿い
北側全地域

普通住宅地区 家内工場地区
無印は全地域

24025

成田西二丁目 ⑥

成田西一丁目 ⑦

浜田山四丁目 ㉔

浜田山二丁目 ⑤

浜田山一丁目 ①

都立豊多摩高等学校

三共ＫＫ 浜田寮

東京電力ＫＫ 成宗変電所

東芝浜田山 パート

24024

24014

24037

24026

成田西(二)

成田西(一)

成田東(二)

浜田山(四)

杉並 24025

成田西一丁目 ⑦

成田西二丁目 ⑥

成田東 ⑯

東京都立善福寺緑地

善福寺

電々公社アパート

記号	借地権割合	記号	借地権割合
A	90%	E	50%
B	80%	F	40%
C	70%	G	30%
D	60%	H	20%

繁華街・高度商業地区
道路を中心として全地域
道路沿い

普通商業地区 併用住宅地区
全地域
北側道路沿い
南側全地域

中小工場地区
北側全地域
南側道路沿い
南側全地域

大工場地区
北側全地域
南側道路沿い
北側全地域

普通住宅地区 家内工場地区
無印は全地域

24026

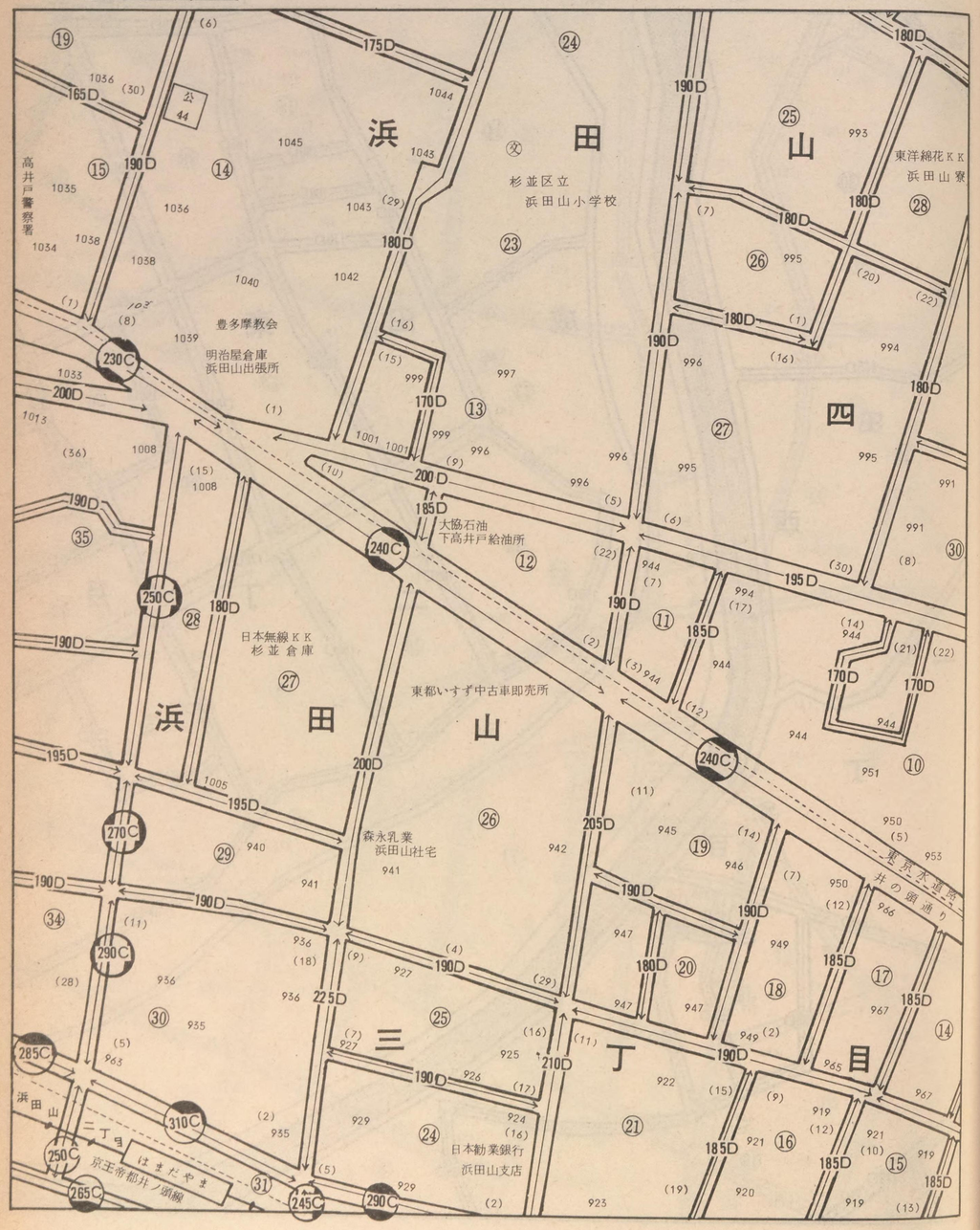

24025 成田西(一) 24038 浜田山(四) (三) (二) 大宮(一) 24015 24027

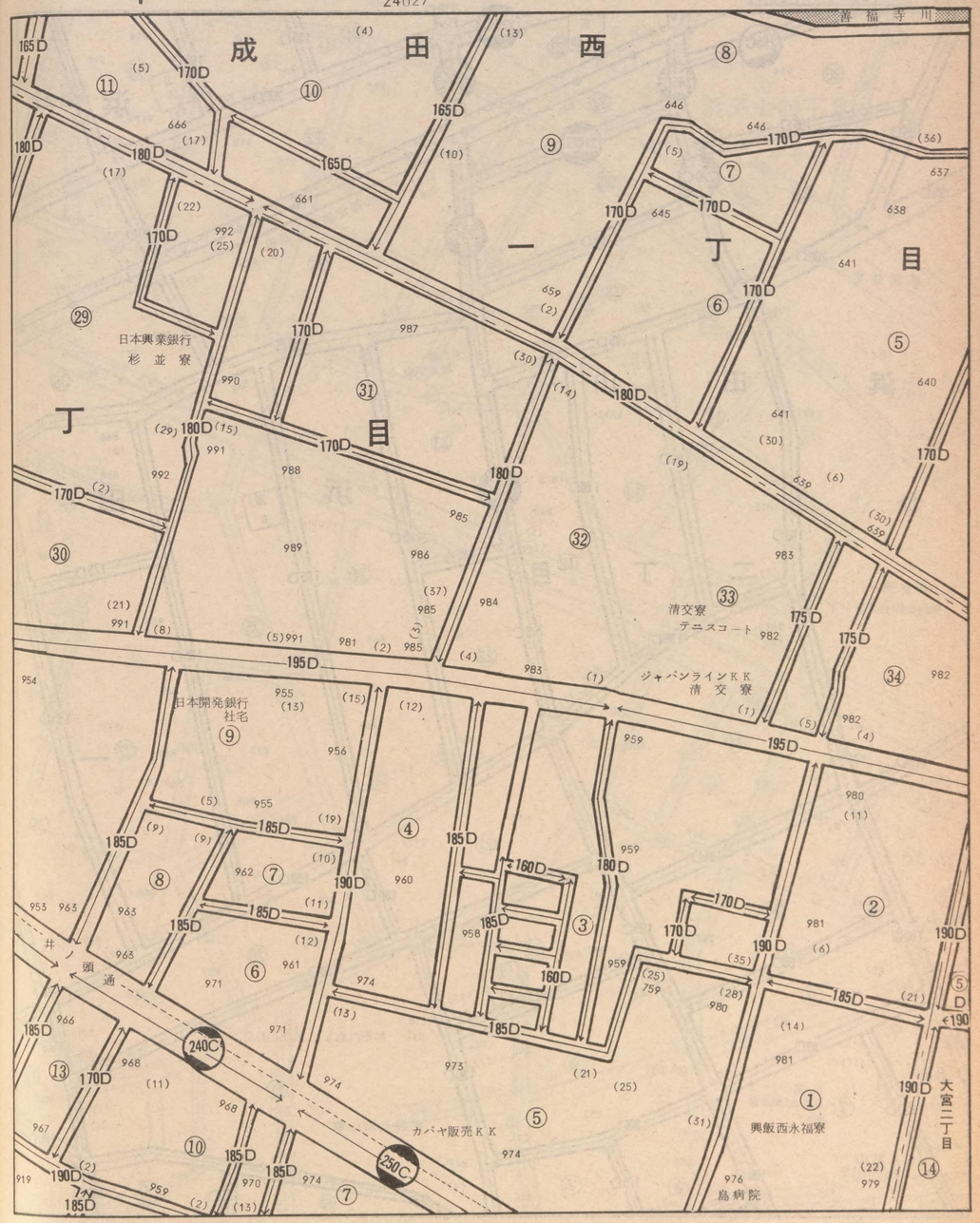

記号	借地権割合	記号	借地権割合
A	90%	E	50%
B	80%	F	40%
C	70%	G	30%
D	60%	H	20%

繁華街・高度商業地区　普通商業地区 併用住宅地区　中小工場地区　大工場地区　普通住宅地区 家内工場地区

24027

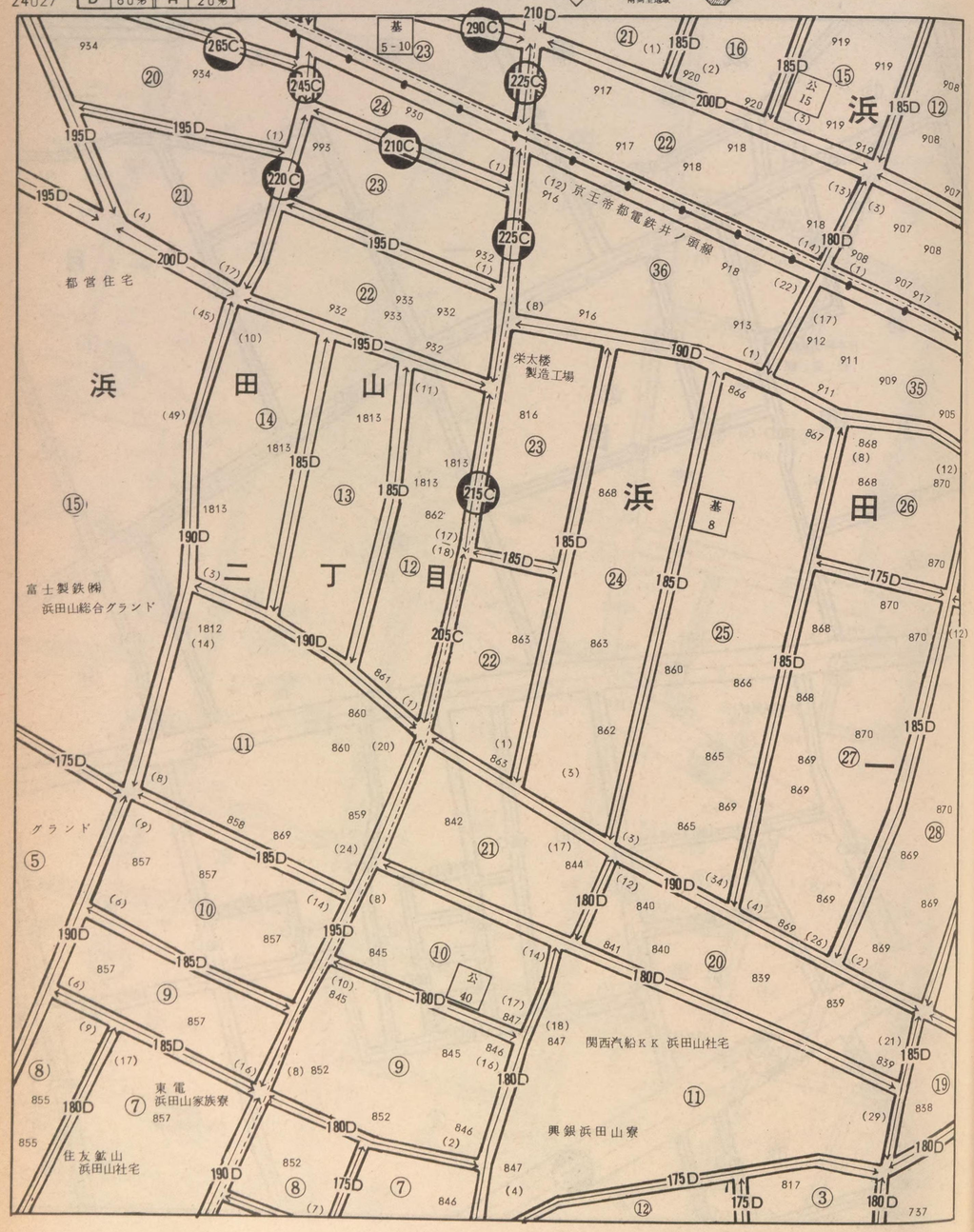

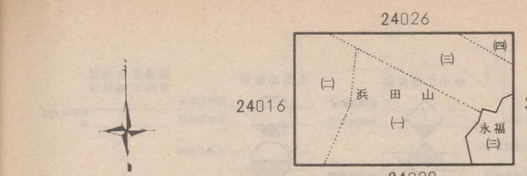

杉並

24027

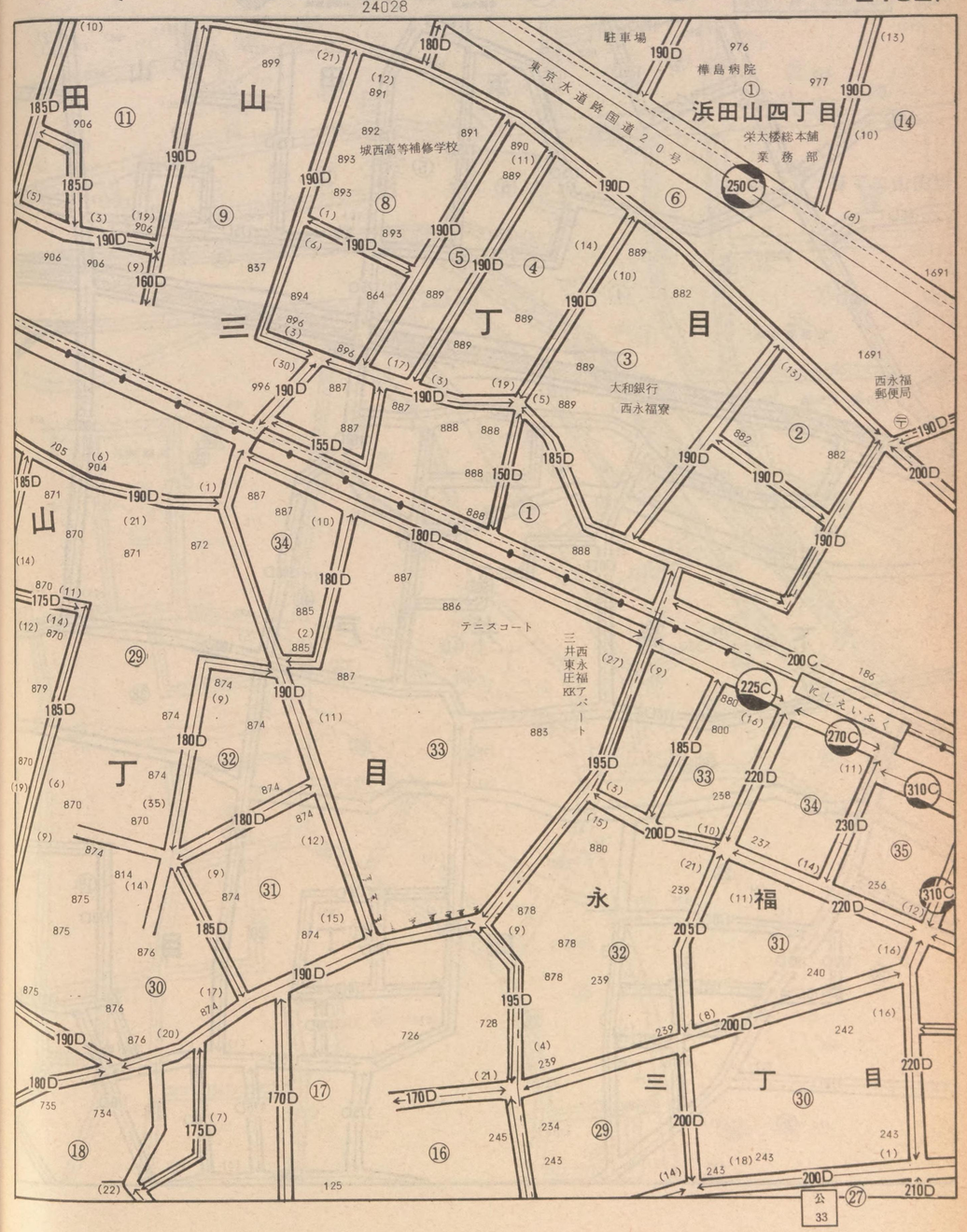

記号	借地権割合	記号	借地権割合
A	90%	E	50%
B	80%	F	40%
C	70%	G	30%
D	60%	H	20%

繁華街・高度商業地区
道路を中心として全地域
道路沿い

普通商業地区
併用住宅地区
全地域
北側道路沿い
南側全地域

中小工場地区
北側全地域
南側道路沿い
南側全地域

大工場地区
北側全地域
南側道路沿い
北側全地域

普通住宅地区
家内工場地区
無印は全地域

24028

浜田山二丁目
浜田山プール
安藤養魚場
釣り場 駐車場
浜田山
下高井戸
四丁目
八幡神社

24027
24017
24040
24029
浜田山(一)
永福(三)
下高井戸(四)
(二)

杉並

24028

一丁目
三丁目
永福
下高井戸
永福病院
杉並区立
向陽中学校
グランド

記号	借地権割合	記号	借地権割合
A	90%	E	50%
B	80%	F	40%
C	70%	G	30%
D	60%	H	20%

繁華街・高度商業地区　普通商業地区 併用住宅地区　中小工場地区　大工場地区　普通住宅地区 家内工場地区

杉並 24029

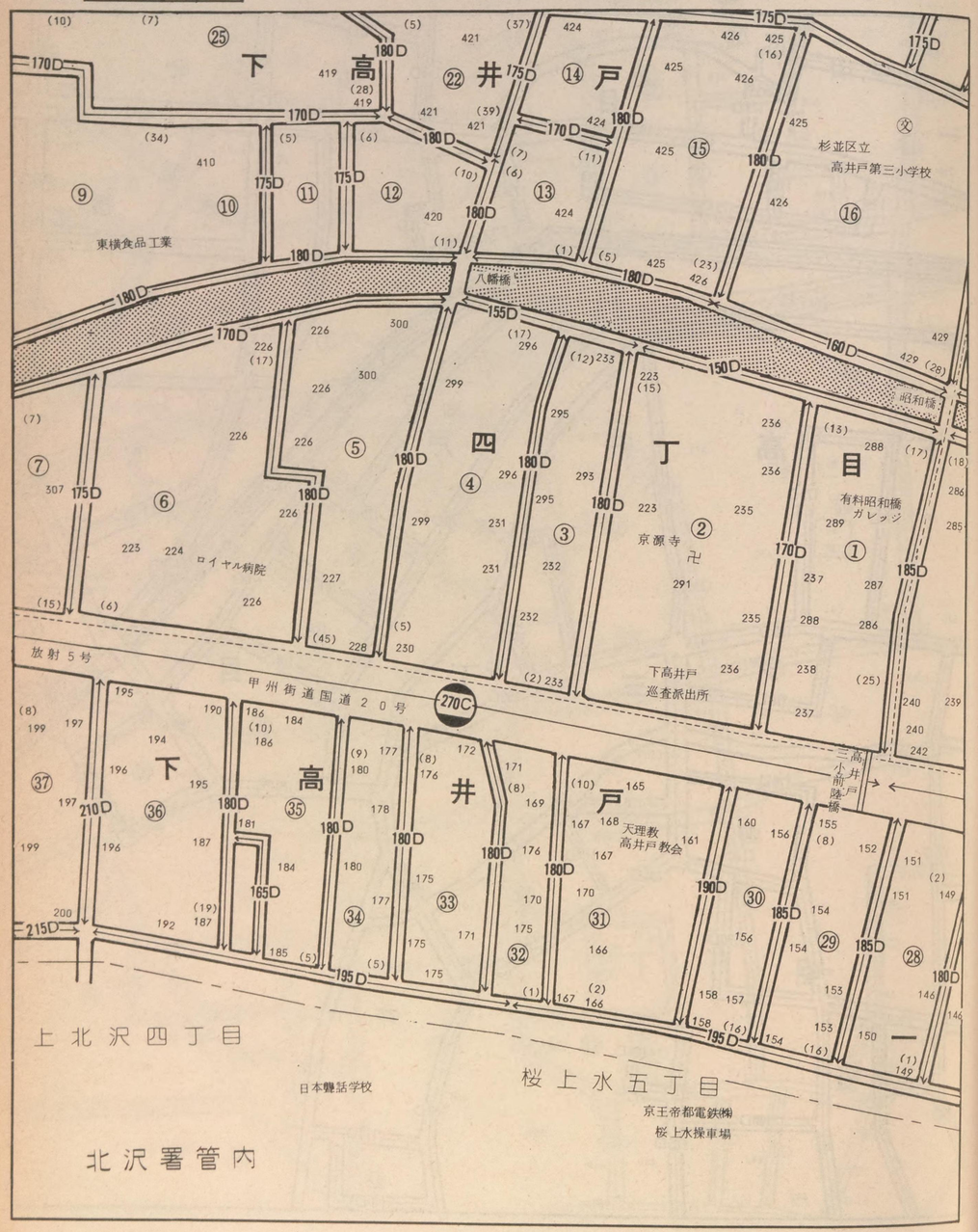

記号	借地権割合	記号	借地権割合
A	90%	E	50%
B	80%	F	40%
C	70%	G	30%
D	60%	H	20%

繁華街・高度商業地区
道路を中心とした全地域
道路沿い

普通商業地区
併用住宅地区
全地域
北側道路沿い
南側全地域

中小工場地区
北側全地域
南側道路沿い
南側全地域

大工場地区
北側全地域
南側道路沿い
北側全地域

普通住宅地区
家内工場地区
無印は全地域

24030

24029

下高井戸(一)

24042

18039

杉並

24030

京王帝都電鉄
桜上水駅

128 195D (4) ⑲ 下 190D 高 (24) (26) 井 (4)116 ⑱ 戸 114 (21) (11) 109
120 (4) 一 115 190D 丁 目 (2) 109 ⑰ 111 195D (5) 109 104 (4)

桜上水四丁目

㊏ 松沢中学校

北沢署管内

㊏ 日本大学

運動場

日本住宅公団
桜上水団地

記号	借地権割合	記号	借地権割合
A	90%	E	50%
B	80%	F	40%
C	70%	G	30%
D	60%	H	20%

繁華街・高度商業地区
道路を中心として全地域
道路沿い

普通商業地区
併用住宅地区
全地域
北側道路沿い
南側全地域

中小工場地区
北側全地域
南側道路沿い
南側全地域

大工場地区
北側全地域
南側道路沿い
北側全地域

普通住宅地区
家内工場地区
無印は全地域

白鷺二丁目

白鷺一丁目

中野署管内

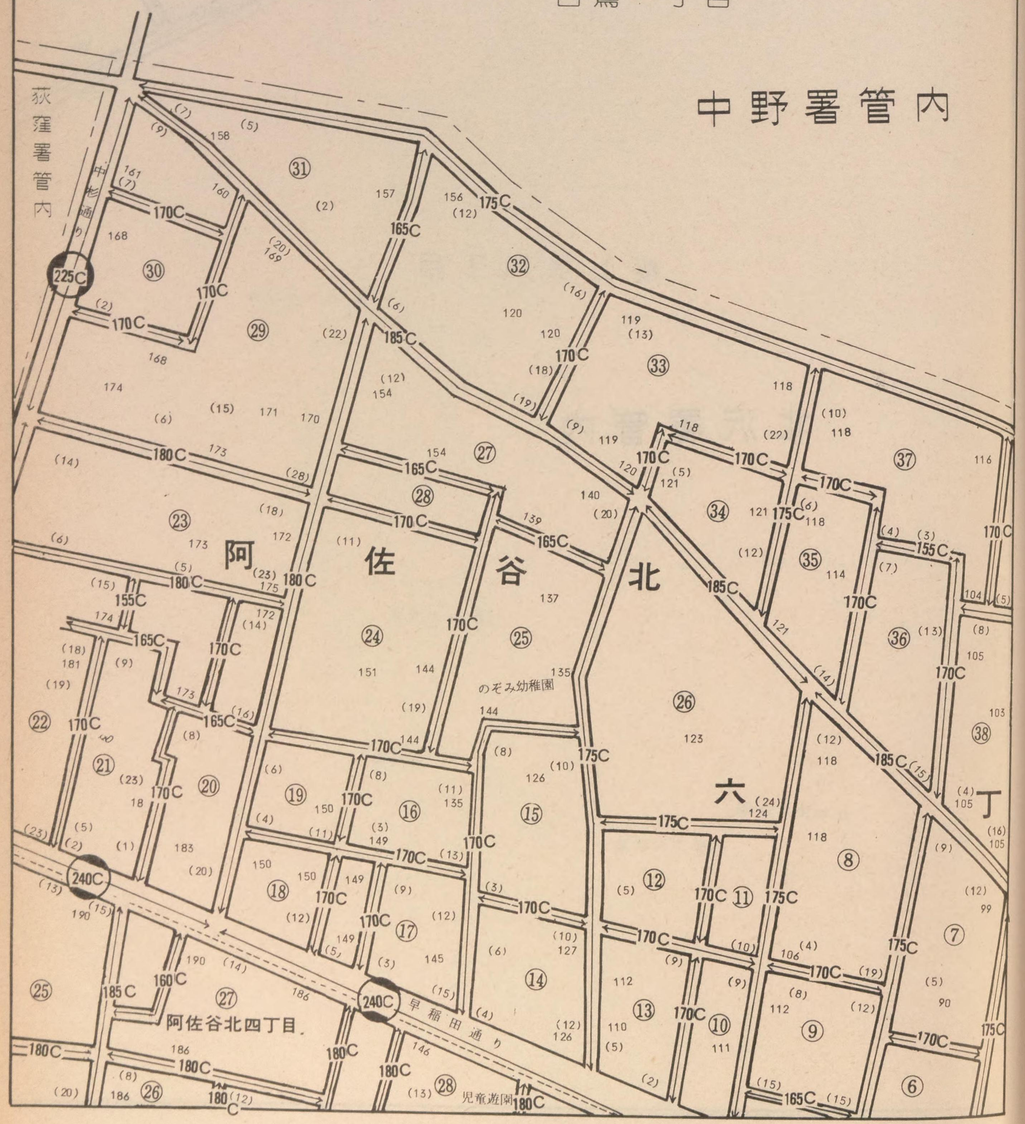

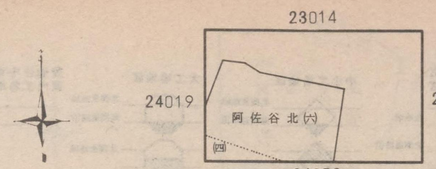

杉並

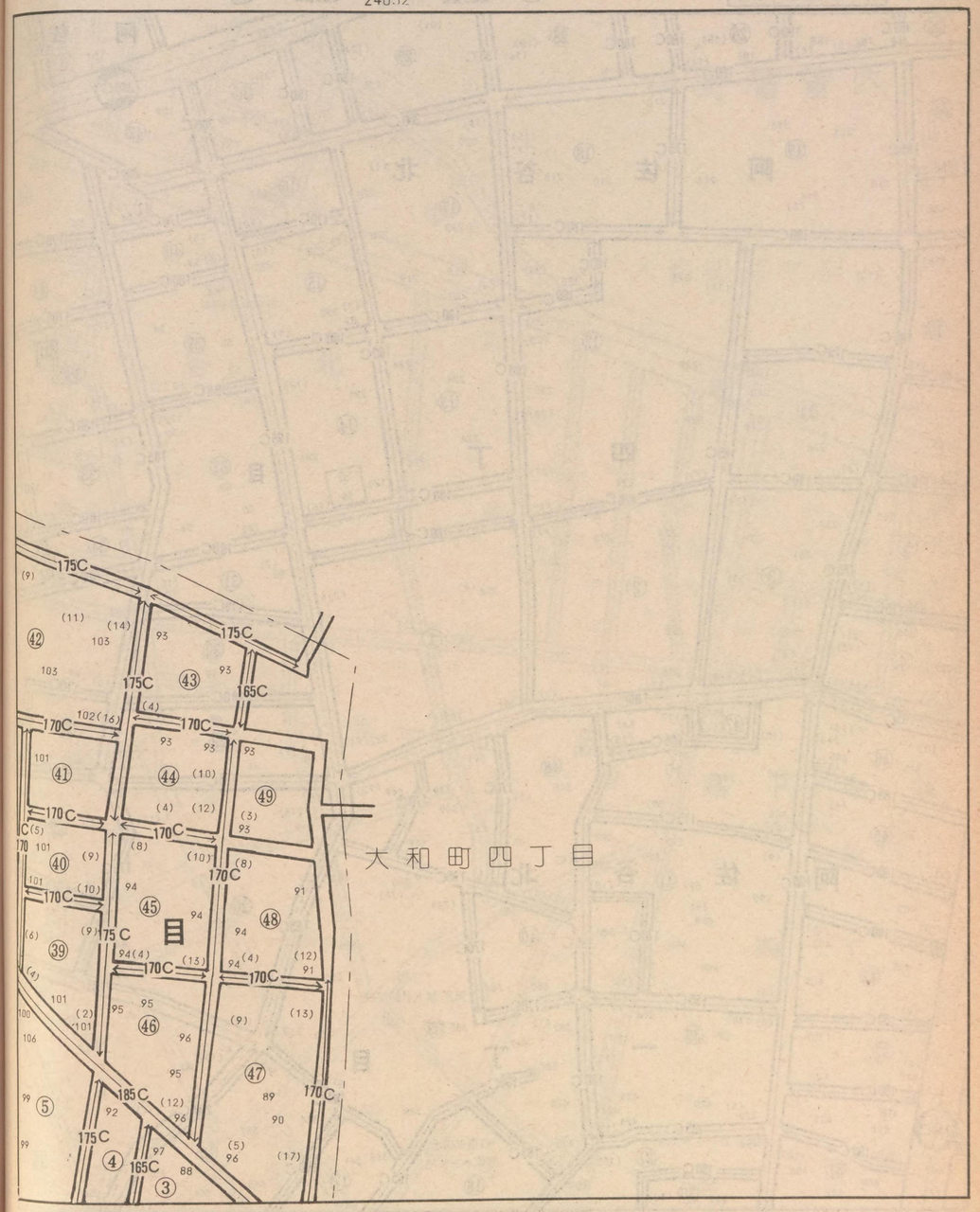

杉並 24032

記号	借地権割合	記号	借地権割合
A	90%	E	50%
B	80%	F	40%
C	70%	G	30%
D	60%	H	20%

繁華街・高度商業地区：道路を中心として全地域／道路沿い

普通商業地区 併用住宅地区：全地域／北側道路沿い／南側全地域

中小工場地区：北側全地域／南側道路沿い／南側全地域

大工場地区：北側全地域／南側道路沿い／北側全地域

普通住宅地区 家内工場地区：無印は全地域

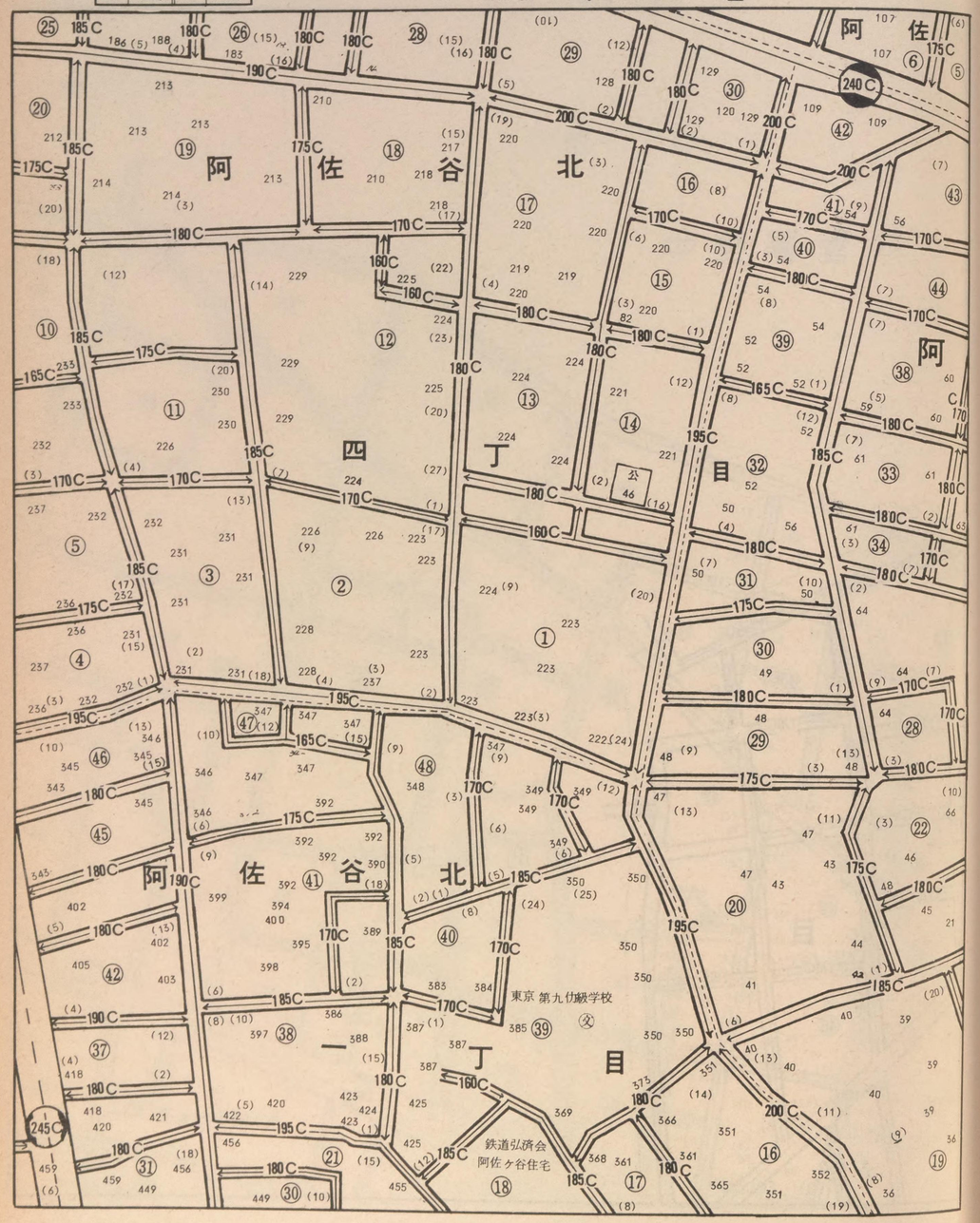

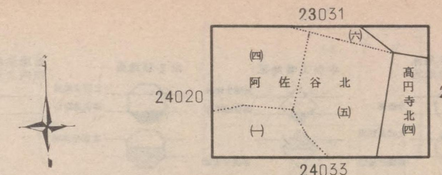

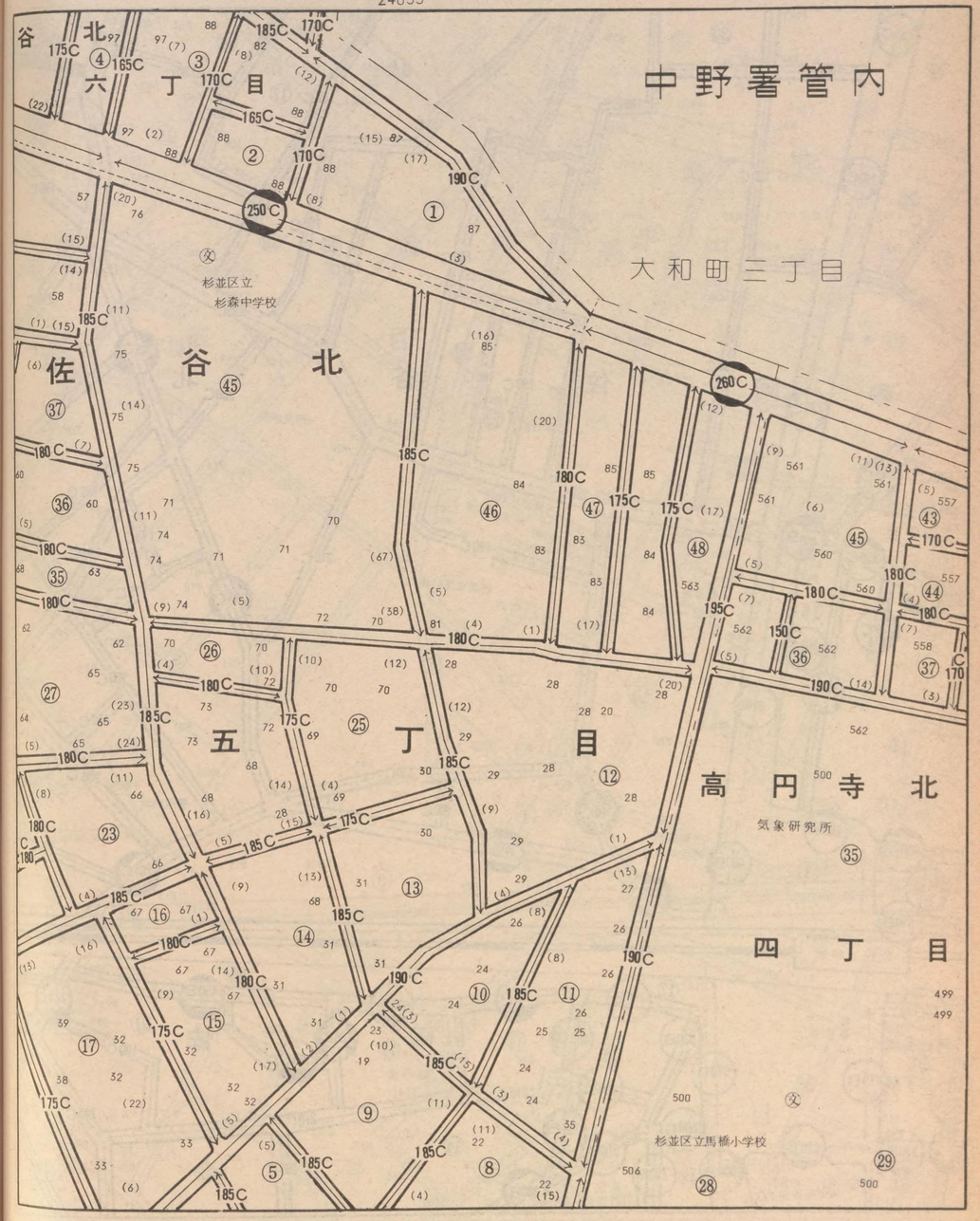

記号	借地権割合	記号	借地権割合
A	90%	E	50%
B	80%	F	40%
C	70%	G	30%
D	60%	H	20%

繁華街・高度商業地区 — 道路を中心として全地域 / 道路沿い

普通商業地区 併用住宅地区 — 全地域 / 北側道路沿い / 南側全地域

中小工場地区 — 北側全地域 / 南側道路沿い / 南側全地域

大工場地区 — 北側全地域 / 南側道路沿い / 北側全地域

普通住宅地区 家内工場地区 — 無印は全地域

24033

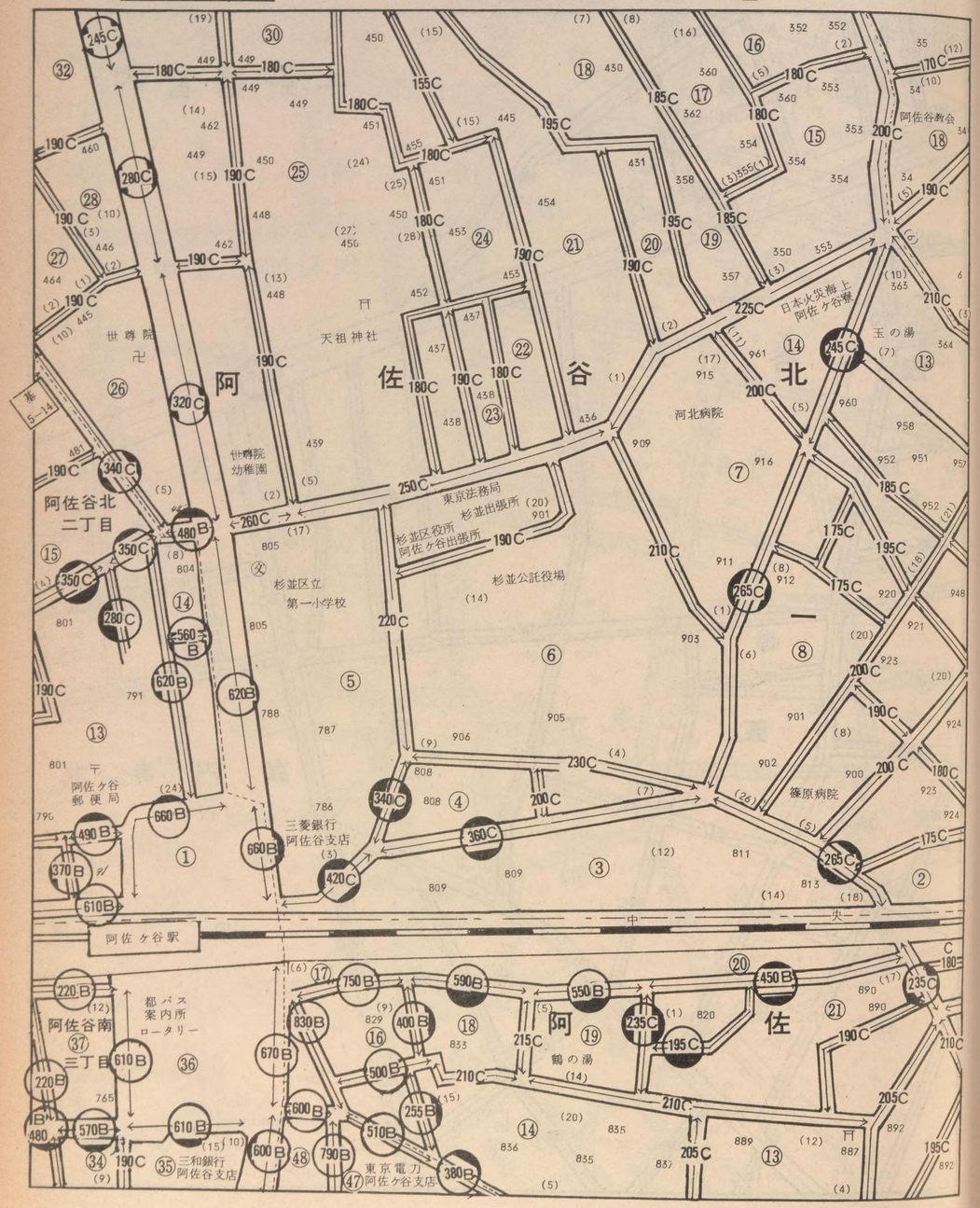

24032

24021 阿佐谷北(一) 24044 高円寺北(四) 阿佐谷南(二) 24034
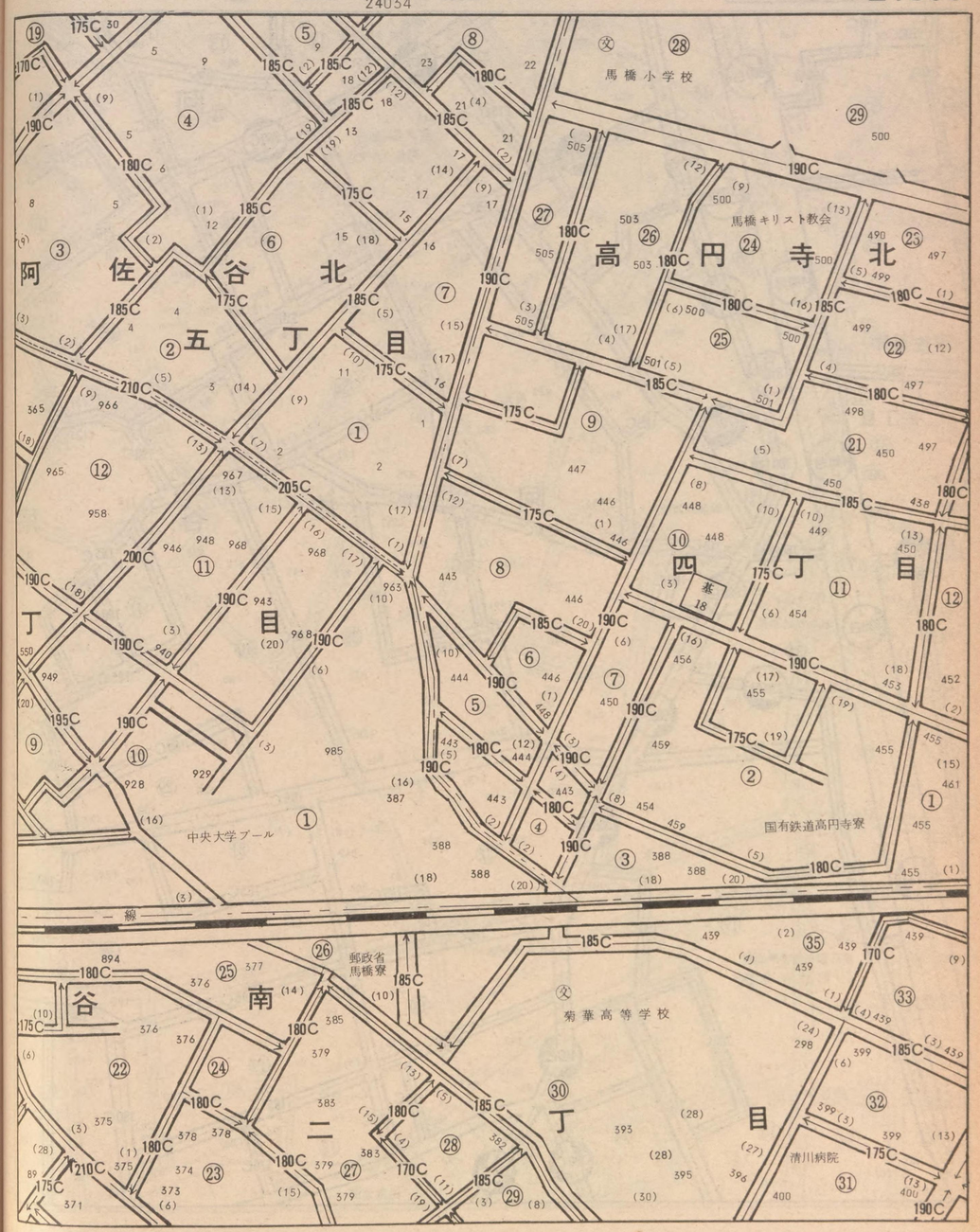
杉並 24033