索　引　図

松　戸

62003

流　山　市

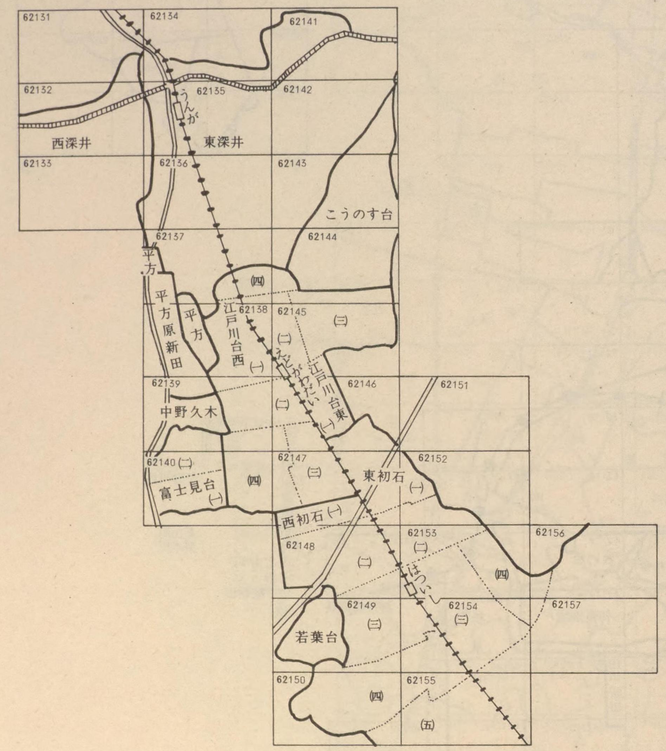

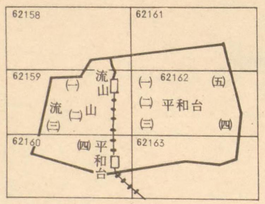

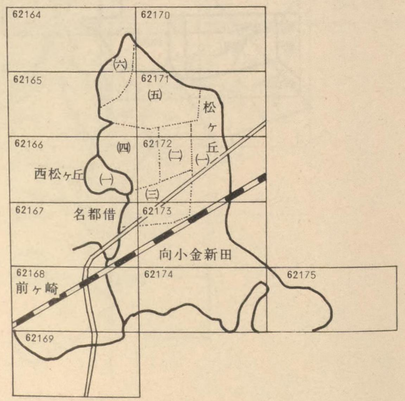

索　引　図

松　戸

62003

鎌ヶ谷市

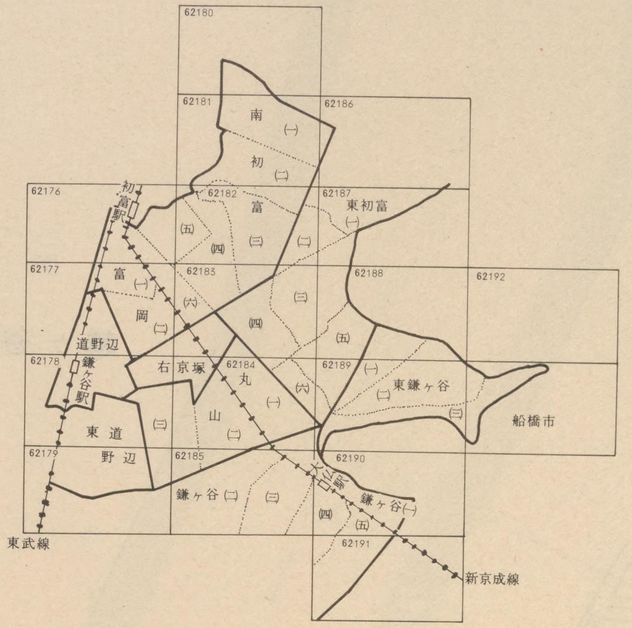

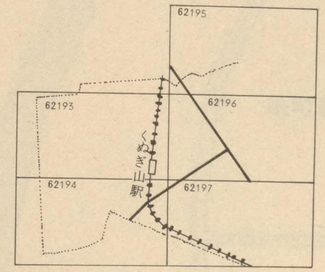

記号	借地権割合	記号	借地権割合
A	90%	E	50%
B	80%	F	40%
C	70%	G	30%
D	60%	H	20%

繁華街・高度商業地区
道路を中心として全地域
道路沿い

普通商業地区
併用住宅地区
全地域
北側道路沿い
南側全地域

中小工場地区
北側全地域
南側道路沿い
南側全地域

大工場地区
北側全地域
南側道路沿い
北側全地域

普通住宅地区
家内工場地区
無印は全域

62004

越ヶ谷署管内

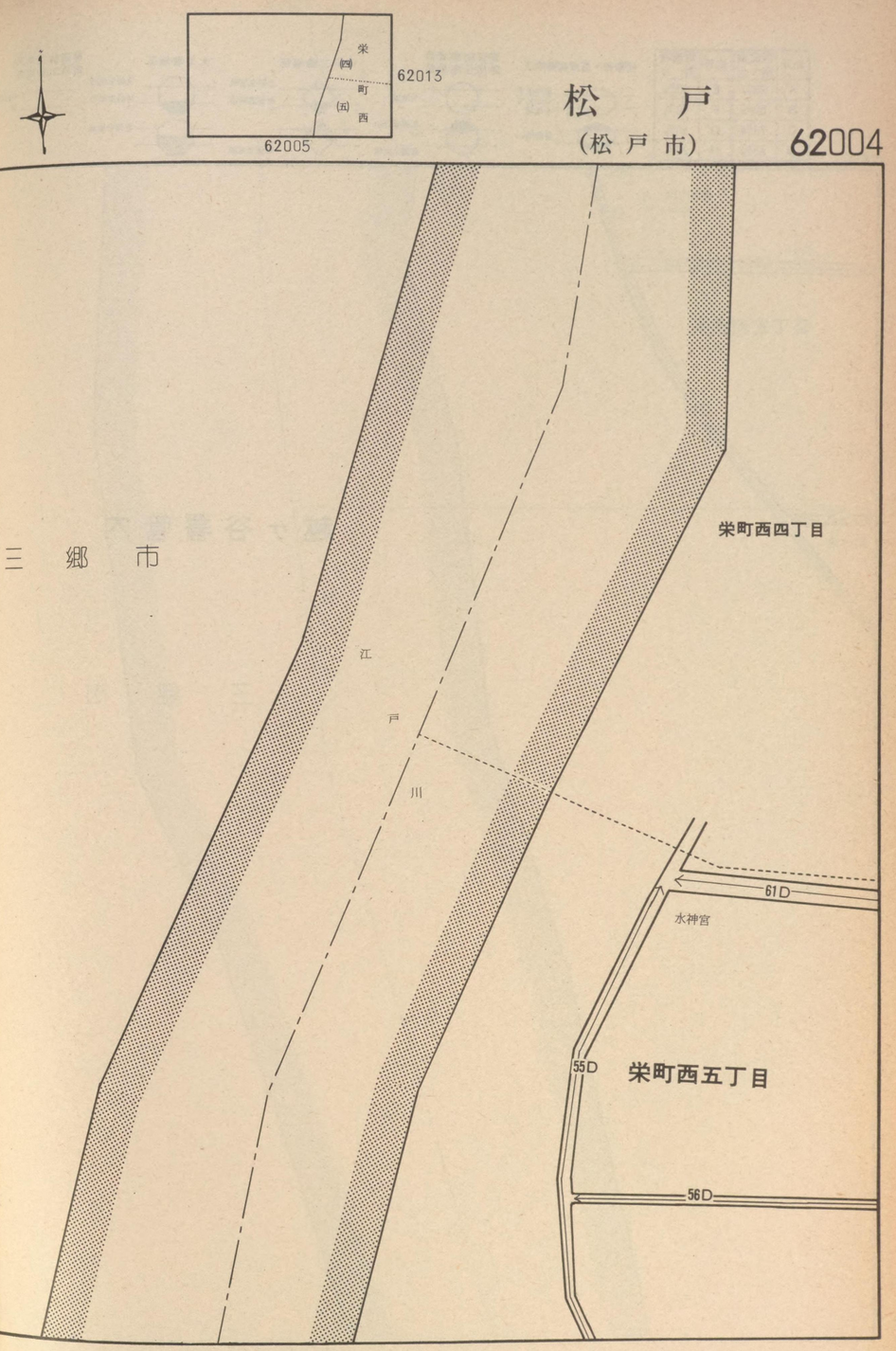

記号	借地権割合	記号	借地権割合
A	90%	E	50%
B	80%	F	40%
C	70%	G	30%
D	60%	H	20%

繁華街・高度商業地区
道路を中心として全地域
道路沿い

普通商業地区
併用住宅地区
全地域
北側道路沿い
南側全地域

中小工場地区
北側全地域
南側道路沿い
南側全地域

大工場地区
北側全地域
南側道路沿い
北側全地域

普通住宅地区
家内工場地区
無印は全域

62005

越ヶ谷署管内

三　郷　市

62004

栄町西(五)

古ヶ崎

62014

松　戸

（松戸市）

62005

古ヶ崎中学校
テニスコート

1325

55D

1357

56D

栄町西五丁目

55D

61D

古ヶ崎

江戸川

記号	借地権割合	記号	借地権割合
A	90%	E	50%
B	80%	F	40%
C	70%	G	30%
D	60%	H	20%

繁華街・高度商業地区
道路を中心として全地域
道路沿い

普通商業地区
併用住宅地区
全地域
北側道路沿い
南側全地域

中小工場地区
北側全地域
南側道路沿い
南側全地域

大工場地区
北側全地域
南側道路沿い
北側全地域

普通住宅地区
家内工場地区
無印は全域

62006



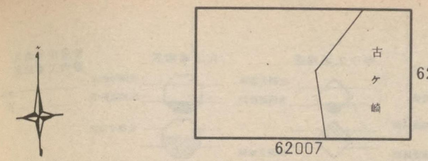

松戸
（松戸市）
62006

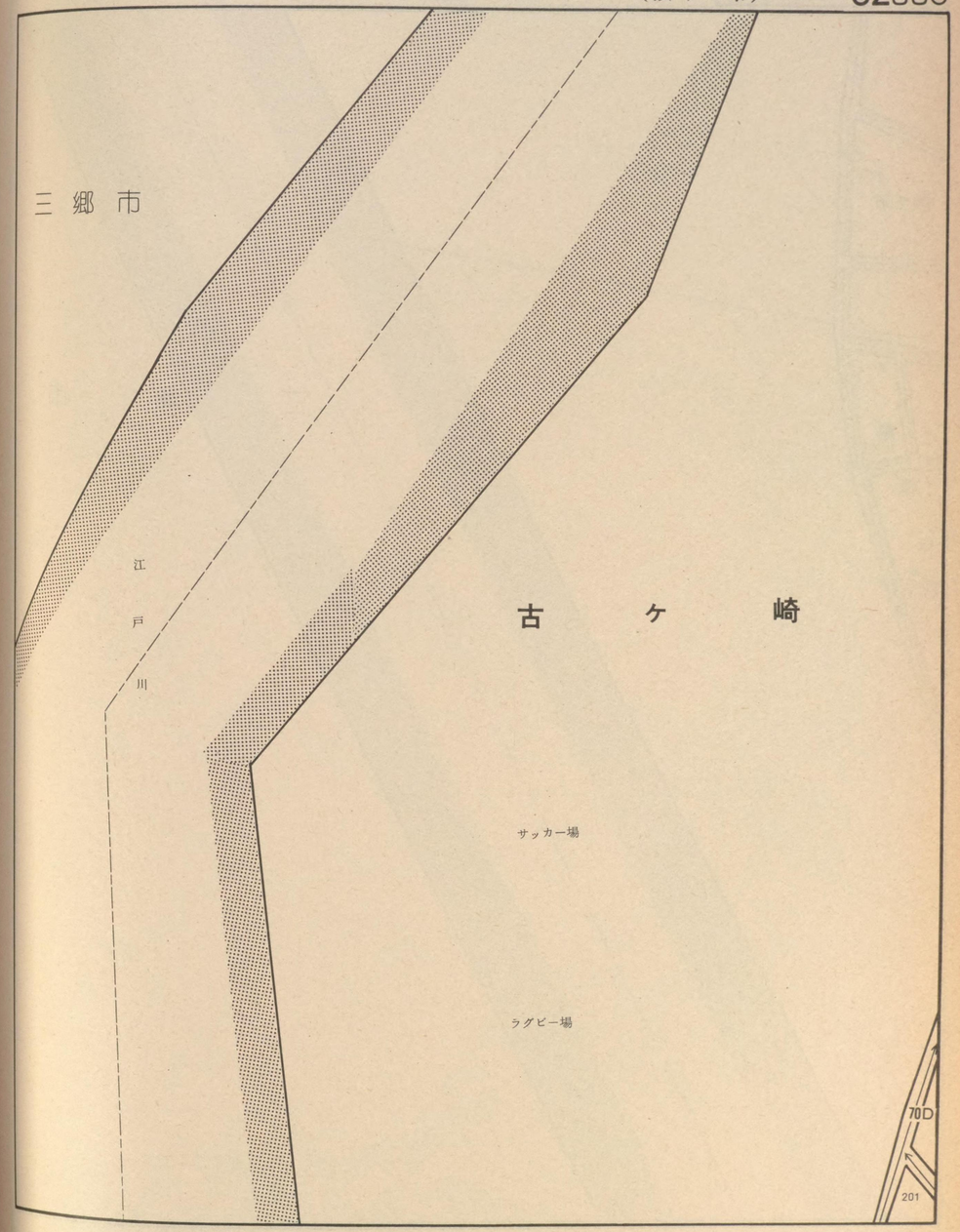

記号	借地権割合	記号	借地権割合
A	90%	E	50%
B	80%	F	40%
C	70%	G	30%
D	60%	H	20%

繁華街・高度商業地区
道路を中心として全地域
道路沿い

普通商業地区
併用住宅地区
全地域
北側道路沿い
南側全地域

中小工場地区
北側全地域
南側道路沿い
南側全地域

大工場地区
北側全地域
南側道路沿い
北側全地域

普通住宅地区
家内工場地区
無印は全域

62007

三　　郷　　市

62006
古ヶ崎
62017
樋野口

松　戸
（松戸市）　62007

江戸川

76D
70D
206
古ヶ崎
206-6
71D
84D
532
76D
84D
樋
532-3
野
口
887-1
76D

記号	借地権割合	記号	借地権割合
A	90%	E	50%
B	80%	F	40%
C	70%	G	30%
D	60%	H	20%

繁華街・高度商業地区
道路を中心として全地域
道路沿い

普通商業地区 併用住宅地区
全地域
北側道路沿い
南側全地域

中小工場地区
北側全地域
南側道路沿い
南側全地域

大工場地区
北側全地域
南側道路沿い
北側全地域

普通住宅地区 家内工場地区
無印は全域

62008

葛飾区東金町七丁目

江戸川

64D 64D 64D 64D 65D 65D

62021 小山 上矢切 62009

松戸

（松戸市） 62008

葛飾

江戸川

65D 65D 65D 80D 383 382 380 406 1016 413 422-2 418 1069 1089 1094-2 1099 1072 10 1096

62D 62D 62D 62D 62D 62D 62D 62D 62D 62D 62D

小山

上矢切

卍 宝蔵院 シミズイワオ

つぼみ保育園

記号	借地権割合	記号	借地権割合
A	90%	E	50%
B	80%	F	40%
C	70%	G	30%
D	60%	H	20%

繁華街・高度商業地区
道路を中心として全地域
道路沿い

普通商業地区
併用住宅地区
全地域
北側道路沿い
南側全地域

中小工場地区
北側全地域
南側道路沿い
南側全地域

大工場地区
北側全地域
南側道路沿い
北側全地域

普通住宅地区
家内工場地区
無印は全域

62009

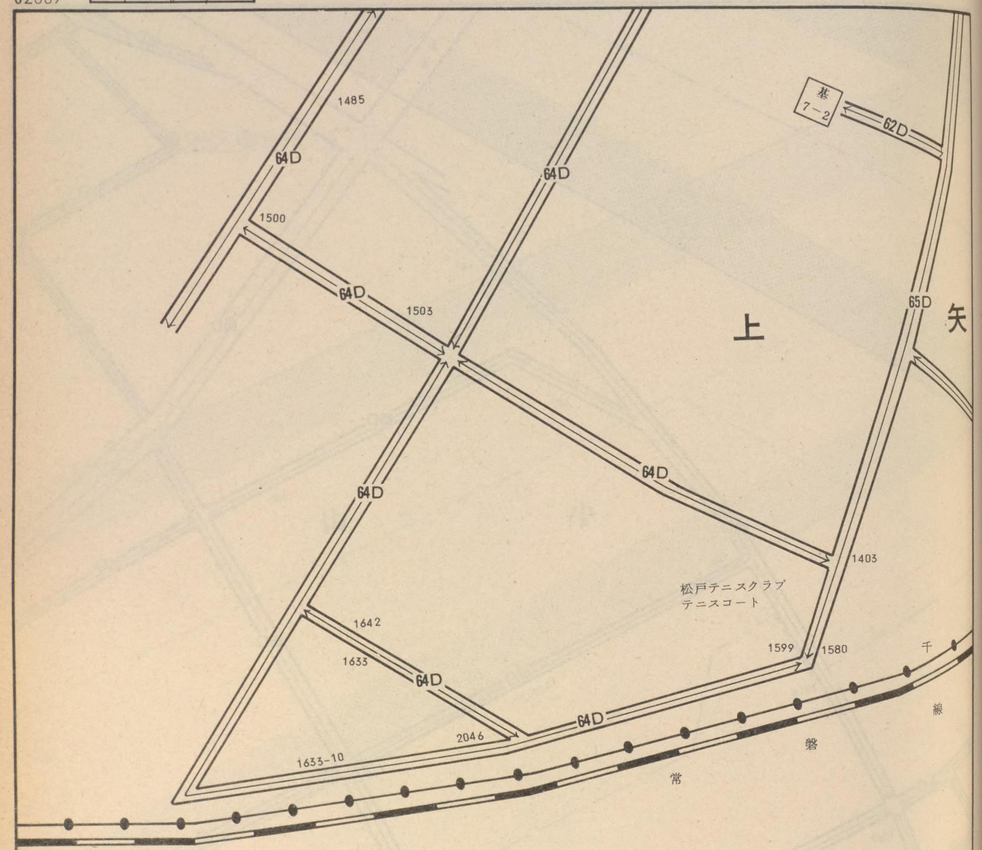

62008

62022

上 矢 切

松 戸

（松戸市） 62009

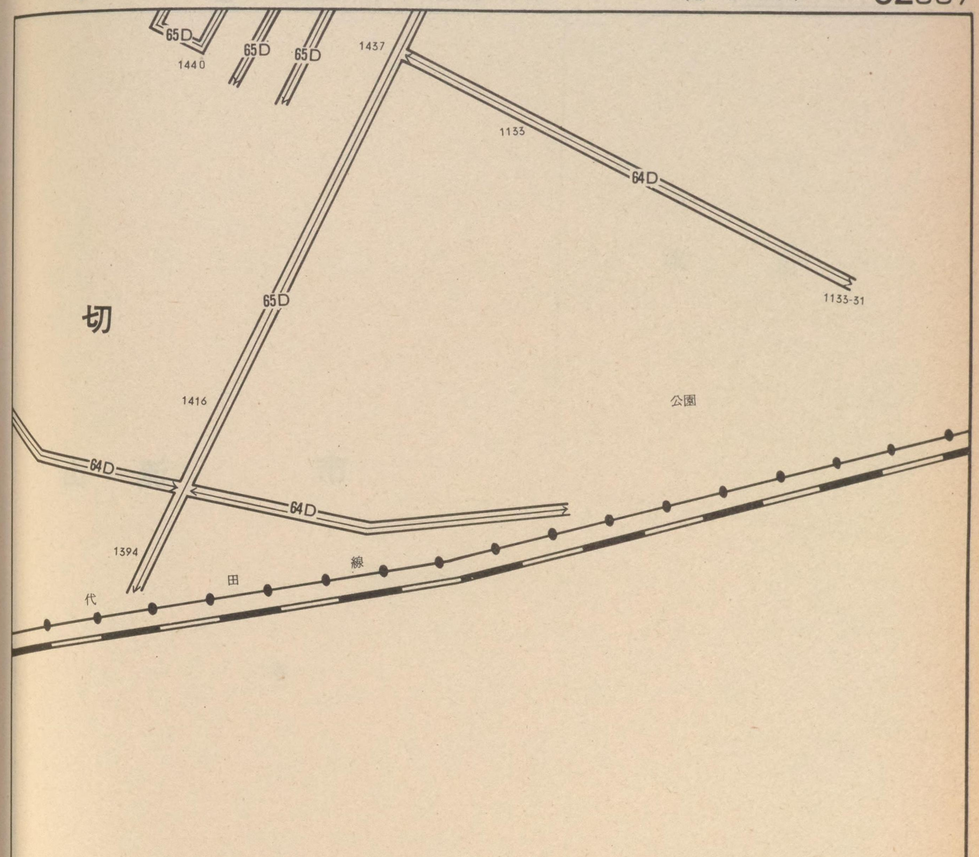

記号	借地権割合	記号	借地権割合
A	90%	E	50%
B	80%	F	40%
C	70%	G	30%
D	60%	H	20%

繁華街・高度商業地区
道路を中心として全地域
道路沿い

普通商業地区
併用住宅地区
全地域
北側道路沿い
南側全地域

中小工場地区
北側全地域
南側道路沿い
南側全地域

大工場地区
北側全地域
南側道路沿い
北側全地域

普通住宅地区
家内工場地区
無印は全地域

62010

流

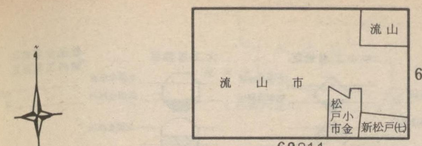

松戸
（松戸市）
62010

流　山

山　市

木

小　金

新松戸七丁目

1289

75D

259

記号	借地権割合	記号	借地権割合
A	90%	E	50%
B	80%	F	40%
C	70%	G	30%
D	60%	H	20%

繁華街・高度商業地区
- 道路を中心として全地域
- 道路沿い

普通商業地区 併用住宅地区
- 全地域
- 北側道路沿い
- 南側全地域

中小工場地区
- 北側全地域
- 南側道路沿い
- 南側全地域

大工場地区
- 北側全地域
- 南側道路沿い
- 北側全地域

普通住宅地区 家内工場地区
- 無印は全地域

62011

流

KK ホギ流通センター倉庫

調整地

七　右　衛　門

62010

新松戸(七)

流山市木

松戸市

七右衛門新田

62028

旭町(四)

松　戸
（松戸市）

62011

山　市

木

新松戸七丁目

こぶし公園

市立新松戸北保育園

新　田

旭町四丁目

75D　80D　267　260　247　243　242　131　130　132　129　123　139-3　143　336　121

記号	借地権割合	記号	借地権割合
A	90%	E	50%
B	80%	F	40%
C	70%	G	30%
D	60%	H	20%

繁華街・高度商業地区
道路を中心として全地域
道路沿い

普通商業地区
併用住宅地区
全地域
北側道路沿い
南側全地域

中小工場地区
北側全地域
南側道路沿い
南側全地域

大工場地区
北側全地域
南側道路沿い
北側全地域

普通住宅地区
家内工場地区
無印は全地域

62012

553 541 537 538 532 532 541

主 水 新 田

江 戸 川

542 535 太陽商会 535 542

1145 1144 48D 534 544

松戸生コンクリート㈱

1149 千葉県東葛飾土木事務所

栄 町 西

73D 48D

1138 1136 栄 1104 1105

50D 50D

1158 1155 1161

四 丁 目

1101 1098

株式会社福岡特殊商鋼

1162 1166 1169 1043 1045

52D 50D

1178 1174 1170 1171 1041

62031

主 水 新 田 旭 町 (一)

四 栄 町 (二) 西

62013

松 戸
(松戸市) 62012

旭 町

一 丁 目

調整地域

㊏ 旭町小学校

48D 1130 町 西 1171 1112 48D

1107 50D 1095 1091 1116 1117 55D

三 48D 48D 丁 目 1085 1084 60D 60D

1048 1051 1090 栄町西三丁目 子供の遊び場 1122 1123

50D 1052 55D 1078 1078 60D

1038 1035 1057 1058 55D 1063

記号	借地権割合	記号	借地権割合
A	90%	E	50%
B	80%	F	40%
C	70%	G	30%
D	60%	H	20%

繁華街・高度商業地区
道路を中心として全地域
道路沿い

普通商業地区
併用住宅地区
全地域
北側道路沿い
南側全地域

中小工場地区
北側全地域
南側道路沿い
南側全地域

大工場地区
北側全地域
南側道路沿い
北側全地域

普通住宅地区
家内工場地区
無印は全地域

62013

1178 1179 1177 1173 1171 1041 1038
52D 73D
1185 1087 1088 984 988
栄
57D 61D
1199 1197 1203
栄町西4丁目子供の遊び場
1198 1194 1192 983 980 978
栄 町 西
57D 55D 73D
1204 52D
1211-1 922 927
四 丁 目 栄
谷口自動車整備工場
1206 1209 57D 57D 57D
1231 1220 921-5
天理教神田分教会
1227 917
1223
55D 57D 73D 48D
1245-2 1242
61D
1305 1283 1237 1235 865 860
1277 1275-1 61D
1307 1280 1269-12 753-3 758 761
56D 栄 町 西 1271 759
61D 1276 ハイツミナガワ
1308 1297-1 758-1 73D 50D 栄
五 丁 目 812
751
1310 1340 1298-1 753
56D 61D 61D 752 61D 751-1
1332-10 1333-3 1330 1337 1343 750-9
56D 61D 73D
1338
1336 747-4

62012
62004 (四) 栄 町 西 (三) 62032 (五) (一)
62014

松戸
（松戸市）
62013

1032-2 1030 55D 1063 1064
町 西 三 丁 目
48D 48D 55D 55D
991 992 1019-2
吉岡マンション
996
1021 1020
997-14 1020-2
994-12 61D 61D
61D
978 1003 1004
61D
962
870-1 963-1
町 西
日本大学松戸歯科大学
附属歯科病院
941
57D
61D
903 602
二 丁 目
903-1
883
61D
862-2
858 857 852
町 西 保坂造園
57D
日大歯科テニスコート
815 851
60D 61D
818 820-1 846
808 一 丁 目 822 825
60D
805 806 795-5 828
61D 61D
765 793
栄町西一丁目子供の遊び場
799

記号	借地権割合	記号	借地権割合
A	90%	E	50%
B	80%	F	40%
C	70%	G	30%
D	60%	H	20%

繁華街・高度商業地区
道路を中心として全地域
道路沿い

普通商業地区
併用住宅地区
全地域
北側道路沿い
南側全地域

中小工場地区
北側全地域
南側道路沿い
南側全地域

大工場地区
北側全地域
南側道路沿い
北側全地域

普通住宅地区
家内工場地区
無印は全地域

62014

1355 1354 1352 1348 745 3650-2
56D 61D 73D 50D
1345 松本配送センター 3649
1377
1370 栄町西五丁目 744
1375
1371 1378
1387 1383 1370 740 737
綜合解体 KK 高柳組
1382-2 739
2554-7 ドライブイン江戸川 3580
2554 3577
2546
江戸川コーポラス 3578
2561
2571
2605 古 ケ 崎
2550 3578
2573
50D
2569-8 体育館 3575 3572
55D
2571
3522
交 古ケ崎中学校 KK森製作所第二工場
収益避難場所 グランド 80D
2572 3521 3520 3518
プール
55D 66D
2578-3
2586 2478 3470 3472
80D 48D
2581-5 48D
2477
3467

62013
栄町西(五) 栄町西(一)
62005 古 ケ 崎 (四) 62033
62015

松 戸
(松戸市) 62014

栄町西一丁目
768 793
55D 61D
3638 61D
3649 3632 体育館 プール 780
55D 69D
3616 3615
3642 3607
3633 61D 交 松戸市立古ケ崎小学校 3619 3611
倉庫 69D
3634
(有)遠藤トーヨーサッシ 61D
3621 市立古ケ崎保育所 3618 3610
69D
3581 3586-8 69D 3613
3582 3609
3585 古 ケ 崎 3591 3592 墓地
61D 3596 3598
69D 3591-5
3569 3560 61D
3566 生コン塔 3554
3568 1563-9 69D 3561 3559-3 69D 3557
基 29 3530 3532
3528 四 丁 目
3536 3538
61D
翠光園 KK佐川製作所古ケ崎倉庫 3542
3515 69D
3513 3517 3513 61D
3504
3507
66D 69D 69D
3477 3481
配送センター 3483 古ケ崎四丁目子供の遊び場 農協古ケ崎支店
66D 66D 66D
3478
3463 3482 3488

記号	借地権割合	記号	借地権割合
A	90%	E	50%
B	80%	F	40%
C	70%	G	30%
D	60%	H	20%

繁華街・高度商業地区
道路を中心として全地域
道路沿い

普通商業地区
併用住宅地区
全地域
北側道路沿い
南側全地域

中小工場地区
北側全地域
南側道路沿い
南側全地域

大工場地区
北側全地域
南側道路沿い
北側全地域

普通住宅地区
家内工場地区
無印は全地域

62015

江戸川

古ヶ崎

日本石油松手北部給油所
（鈴木産業）

芹沢燃料店倉庫

富士サイクルセンター

古ヶ崎排水機場

75D 48D 90D 55D 66D

2585 2479 3419 3420 2481 3-3416-1 2434 2487 2467 2459 3365 2445 2407 3364 2419 2414 3312 3314 2338 3311 3307 2396 2336 2395-1 3310 3309 2335 2374

62014

古ヶ崎 (四) 古ヶ崎 (三) (二)

62034

62016

松戸
（松戸市）

62015

古ヶ崎四丁目

KK富士製作所松戸工場

鈴木マンション

古ヶ崎

三丁目

墓地

駐車場

日本ピクターKK松戸寮

マルコー流通センター

古ヶ崎二丁目

鈴木マンション

66D 70D 60D 65D 75D 68D

3464 3462 3461 3449 3456 3427 3422 3426 3432 3440 3410 3409 3404 3396 3415 3429 3430 3455 3378 3369 3385 3394 3375 3408 3377 3342-24 3316 3304 3295 3331 3359 3356 3290 3203 3297 3289 3288 3277 3278 3285 3283 3097 3280 3302 3298 3091 3279 3300-1 2999 3086 3090 3104 3101 3085 3107 3102

記号	借地権割合	記号	借地権割合
A	90%	E	50%
B	80%	F	40%
C	70%	G	30%
D	60%	H	20%

繁華街・高度商業地区
道路を中心として全地域
道路沿い

普通商業地区
併用住宅地区
全地域
北側道路沿い
南側全地域

中小工場地区
北側全地域
南側道路沿い
南側全地域

大工場地区
北側全地域
南側道路沿い
北側全地域

普通住宅地区
家内工場地区
無印は全地域

62016

565 3987-1 2991 3118 90D
古ケ崎排水機場
2996
野球場
75D 3121 3005
2998 3002 90D
2999
3013 3012 古 ケ 崎 3007
3015 3018 86D 3030
86D 3024 3026 3082
3019 3021 75D 一 丁 目
3037 池田自動車
ケ 329 82D 85D 3044
70D 3038 86D
328 崎 232 3045
3045 3048 3051 80D
3063
3068 3066
70D 76D 83D 3069 86D 3079
建設省関東地方建設局江戸川工事事務所松戸出張所 体育館
225 197 3076
76D 76D 3075 721
古 ケ
200 76D 71D 166 726 ㊏ 市立古ケ崎南小学校

62015
62006 古ケ崎 古 ケ 崎 62035
(一) (二)
古ケ崎 古ケ崎 栄町
62017

松 戸
(松戸市) 62016

3114 75D 3102 3101
75D 3109 85D 3105
3110 3155
3115 3112 85D 3130 3131 3139
75D 3125 3126 3132 3138
3125 80D
81D
3126 70D
75D 古 ケ 崎 3154 3146
3160 3158 3147
3151 3150 3181 3182
3155 86D 3177 3179
3154
3160 3159 86D 3173 3174 3181
86D 3168 3169 70D
1165 80D
3169 3175 目
二 丁 81D 3223
3169 3197
75D
3193
90D 3205 3201 3198 3197 86D 3224
3220
3216 3227
3206 86D 3215 81D
3211 古ケ崎子供の遊び場 3219 基 24
3207 古ケ崎京葉マンション 3210 3225
3056 81D
80D
90D 3231 3228
3240 3237 3232 86D 3262
3057 3261
3237 3236 86D 3255 3257
3057-4 3240-8 86D 65D
86D 3241-4 3244 3251 3266 3265 3165
3081 3265
3082-1 古ケ崎浄水場 70D 古ケ崎 80D
77D 3256 990 982
95D 982
崎 80D 745-1 74 748 3249 栄町 5 一丁目 4

記号	借地権割合	記号	借地権割合
A	90%	E	50%
B	80%	F	40%
C	70%	G	30%
D	60%	H	20%

繁華街・高度商業地区
道路を中心として全域
道路沿い

普通商業地区 併用住宅地区
全域
北側道路沿い
南側全地域

中小工場地区
北側全地域
南側道路沿い
南側全地域

大工場地区
北側全地域
南側道路沿い
北側全地域

普通住宅地区 家内工場地区
無印は全域

62017

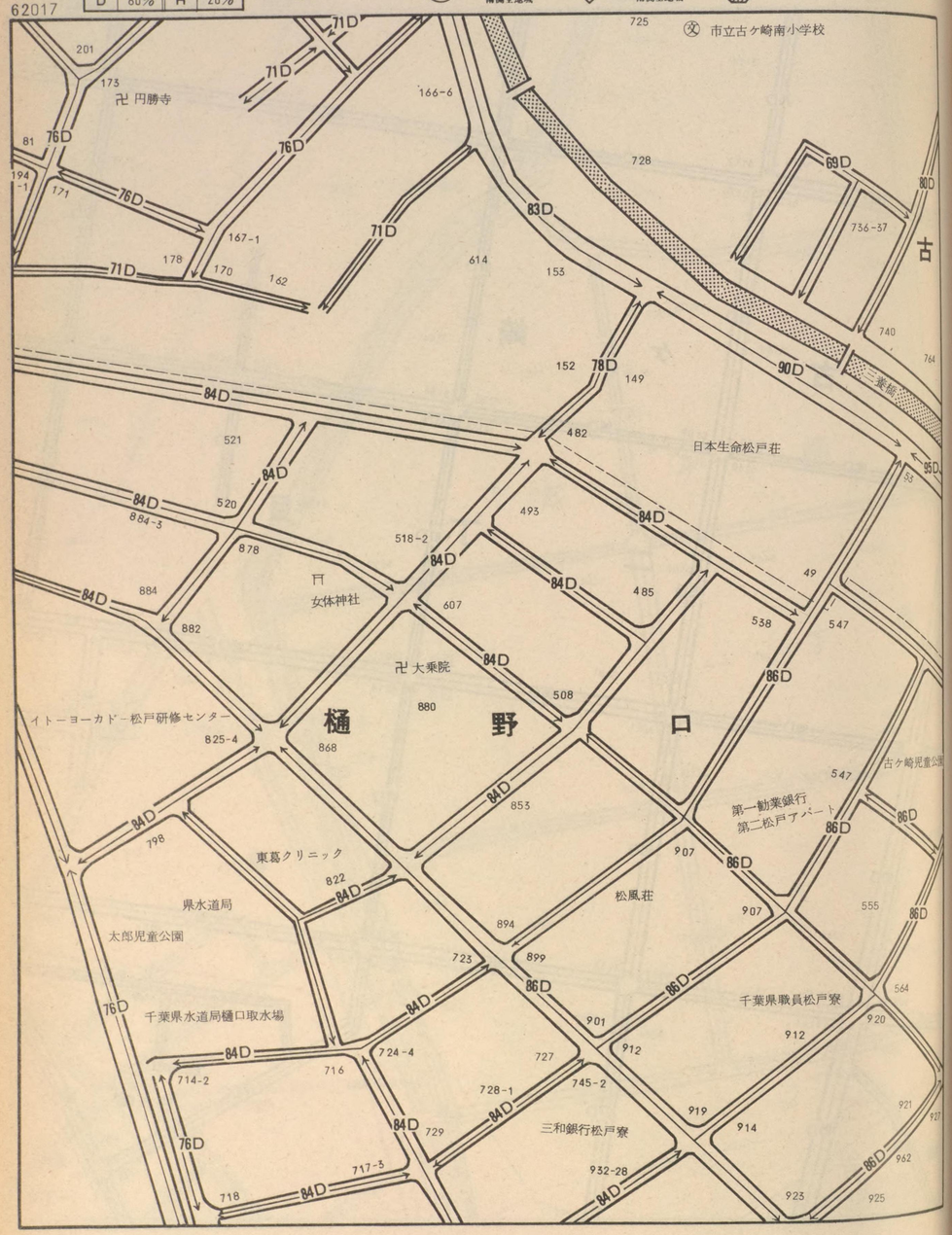

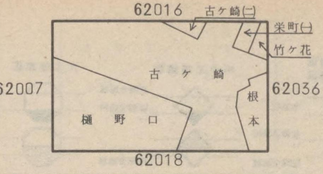

松戸
(松戸市) 62017

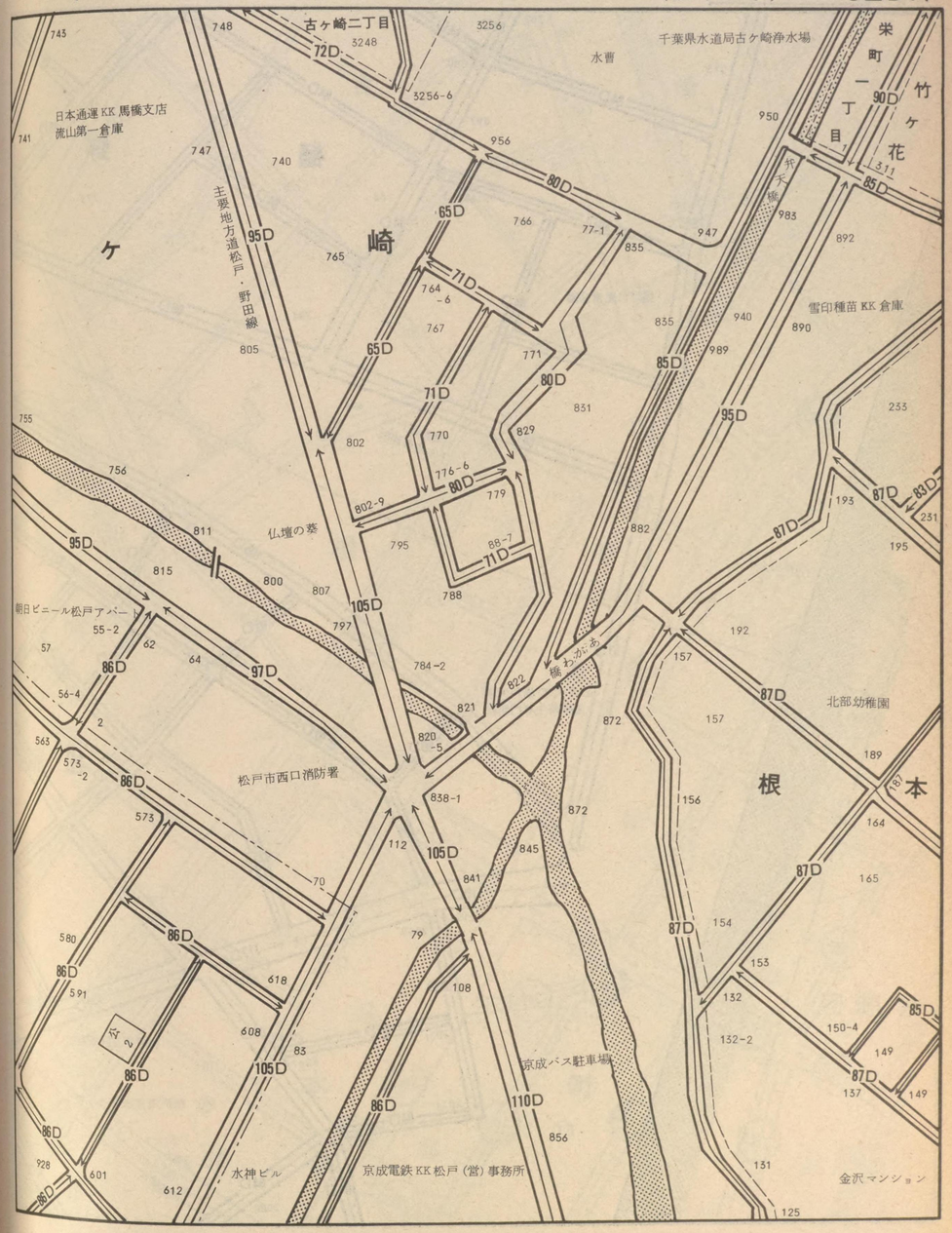

記号	借地権割合	記号	借地権割合
A	90%	E	50%
B	80%	F	40%
C	70%	G	30%
D	60%	H	20%

繁華街・高度商業地区
道路を中心として全地域
道路沿い

普通商業地区
併用住宅地区
全地域
北側道路沿い
南側全地域

中小工場地区
北側全地域
南側道路沿い
南側全地域

大工場地区
北側全地域
南側道路沿い
北側全地域

普通住宅地区
家内工場地区
無印は全地域

62018

樋野口児童公園
千葉県江戸川下水道事務所
日本大学 歯科大学
歯科衛生専門学校
松戸市立図書館
松戸市立 中部小学校
江戸川
葛飾区
樋
野
松

62017
古ケ崎
樋野口
根本
松戸
本町
62037
62019

松戸
（松戸市）
62018

古ケ崎
根本
本町
千葉興業銀行 松戸支店
デイマート
松戸電報電話局
ふくや食堂

記号	借地権割合	記号	借地権割合
A	90%	E	50%
B	80%	F	40%
C	70%	G	30%
D	60%	H	20%

繁華街・高度商業地区
道路を中心として全地域
道路沿い

普通商業地区
併用住宅地区
全地域
北側道路沿い
南側全地域

中小工場地区
北側全地域
南側道路沿い
南側全地域

大工場地区
北側全地域
南側道路沿い
北側全地域

普通住宅地区
家内工場地区
無印は全地域

62019

三郷市

葛飾区東金町八丁目

江戸川

坂ノ口橋

松戸

文専幼児園

卍宝光院

卍妙見寺

84D 99D 71D 2038 84D 95D 2126 2126 83D 83D 2094 135D 1891 2120 76D 2101 2101 90D 1879 2103 71D 76D 2106 2107 2108 1802 71D 2111 2109 85D 1786 88D 1786 85D 1786 76D 1786 76D 1774 85D 1774 1799

62018

62038

62020

松戸
（松戸市）

62019

根本

本町

松戸市民劇場

三和銀行松戸支店

千葉銀行松戸支店

基 5-1

公 5-1

松戸駅

常磐線

千代田線

松戸ポンテ

不二家

奥富薬局

松戸信用金庫

西蓮寺

善照寺

松戸ビルディング

日本信託銀行松戸支店

常陽銀行松戸支店

三菱銀行松戸支店

長崎屋

伊勢丹

稲荷神社

神道金刀比羅教

はるさめ橋

松戸市民会館

二丁目 三丁目

125D 120D 110D 165C 140D 90D 95D 95D 76D 90D 100D 120D 95D 105D 120D 125D 115C 145D 170D 170D 210C 190C 190C 190C 185C 260C 250C 250C 210C 330C 430C 310C 400C 400C 650C 520C 660B 890B 890B 820B 530B 930B 950B 470C 470C 400C 300C 190C 400C 370C 180C 330C 275C 640C 200C 200C 360C 320C 430C 350C 300C 360C 170C 280C 190C 250C 210C 230C

1853 1834 1827 1831 1813 1817 1810 1784 1780 1808 1792 1780 1780 1780 1786 1774 1773 1445 1425 1445 1431 1431 1414 1414 1434 1307 1306 1305 1311 1315 1311 1277 1283 1285 1286 1281 1302 1329 1334 1330 1409 1350 1340 1980 1395 1393 1389 1291

(1) (2) (3) (4) (5) (6) (7) (8) (9) (10) (11) (12) (13) (15) (17) (18) (19) (20) (24)

① ② ③ ④ ⑤ ⑥ ⑦ ⑧ ⑨ ⑩ ⑪ ⑫ ⑮ ⑰ ⑱ ⑲ ⑳

記号	借地権割合	記号	借地権割合
A	90%	E	50%
B	80%	F	40%
C	70%	G	30%
D	60%	H	20%

繁華街・高度商業地区
道路を中心として全地域
道路沿い

普通商業地区
併用住宅地区
全地域
北側道路沿い
南側全地域

中小工場地区
北側全地域
南側道路沿い
南側全地域

大工場地区
北側全地域
南側道路沿い
北側全地域

普通住宅地区
家内工場地区
無印は全地域

62020

葛飾区東金町八丁目

江戸川ゴルフクラブ練習所

江戸川

松戸

松戸郵便局

小山

坂川

松戸学園幼稚園

卍 増長院

62019 松戸(三)

62039

62021

小山

松戸

松戸
（松戸市）
62020

三丁目

卍 松戸神社

卍 大正寺

卍 松竜寺

卍 慧眼寺

卍 円慶寺

常磐線

千代田線

大和銀行松戸寮

戸定館

松雲亭

青果市場

記号	借地権割合	記号	借地権割合
A	90%	E	50%
B	80%	F	40%
C	70%	G	30%
D	60%	H	20%

繁華街・高度商業地区
道路を中心として全域
道路沿い

普通商業地区
併用住宅地区
全地域
北側道路沿い
南側全地域

中小工場地区
北側全地域
南側道路沿い
南側全地域

大工場地区
北側全地域
南側道路沿い
北側全地域

普通住宅地区
家内工場地区
幹線は全域

62021

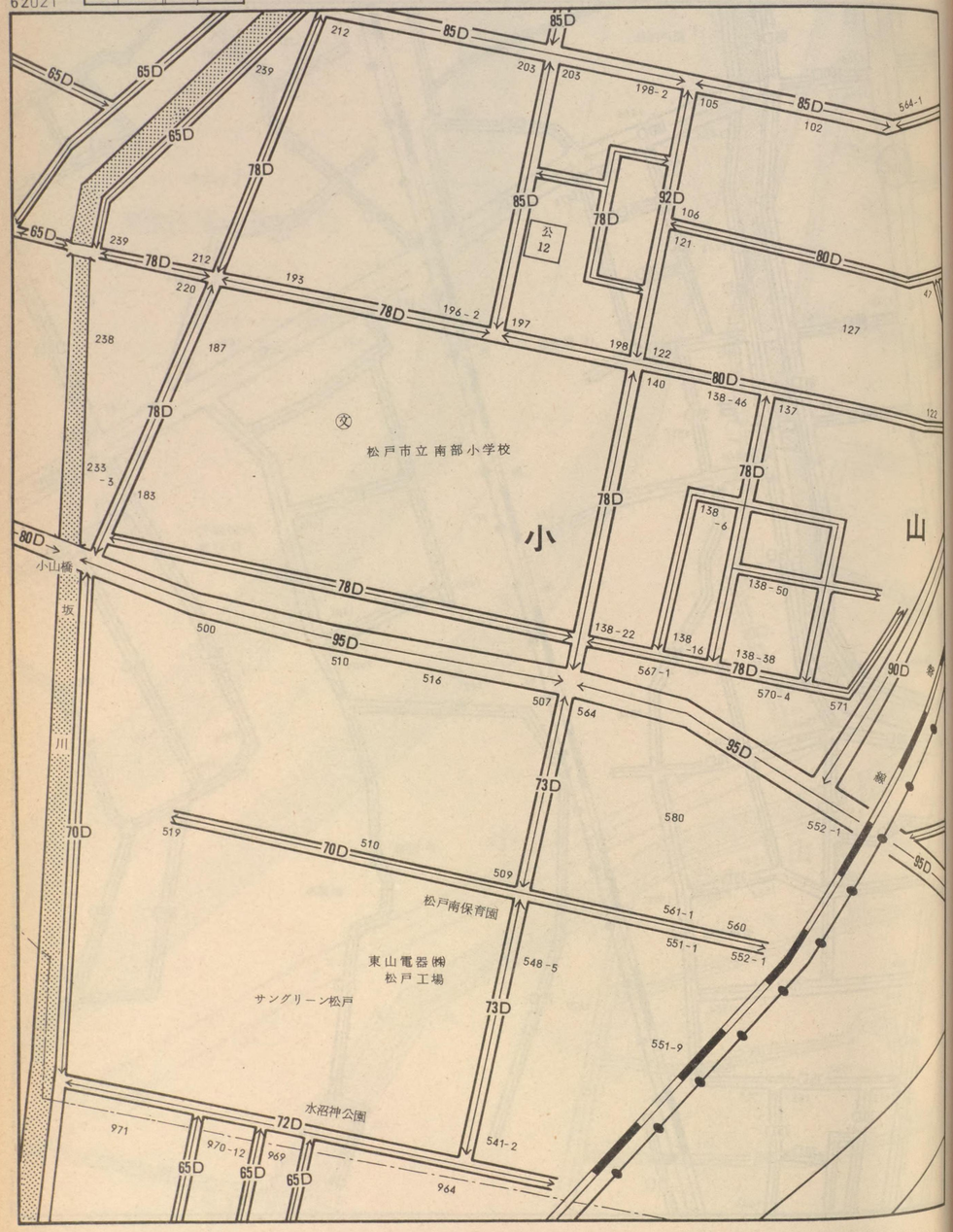

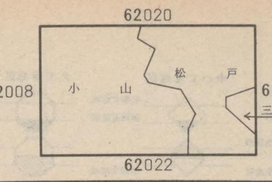

松戸
（松戸市）
62021

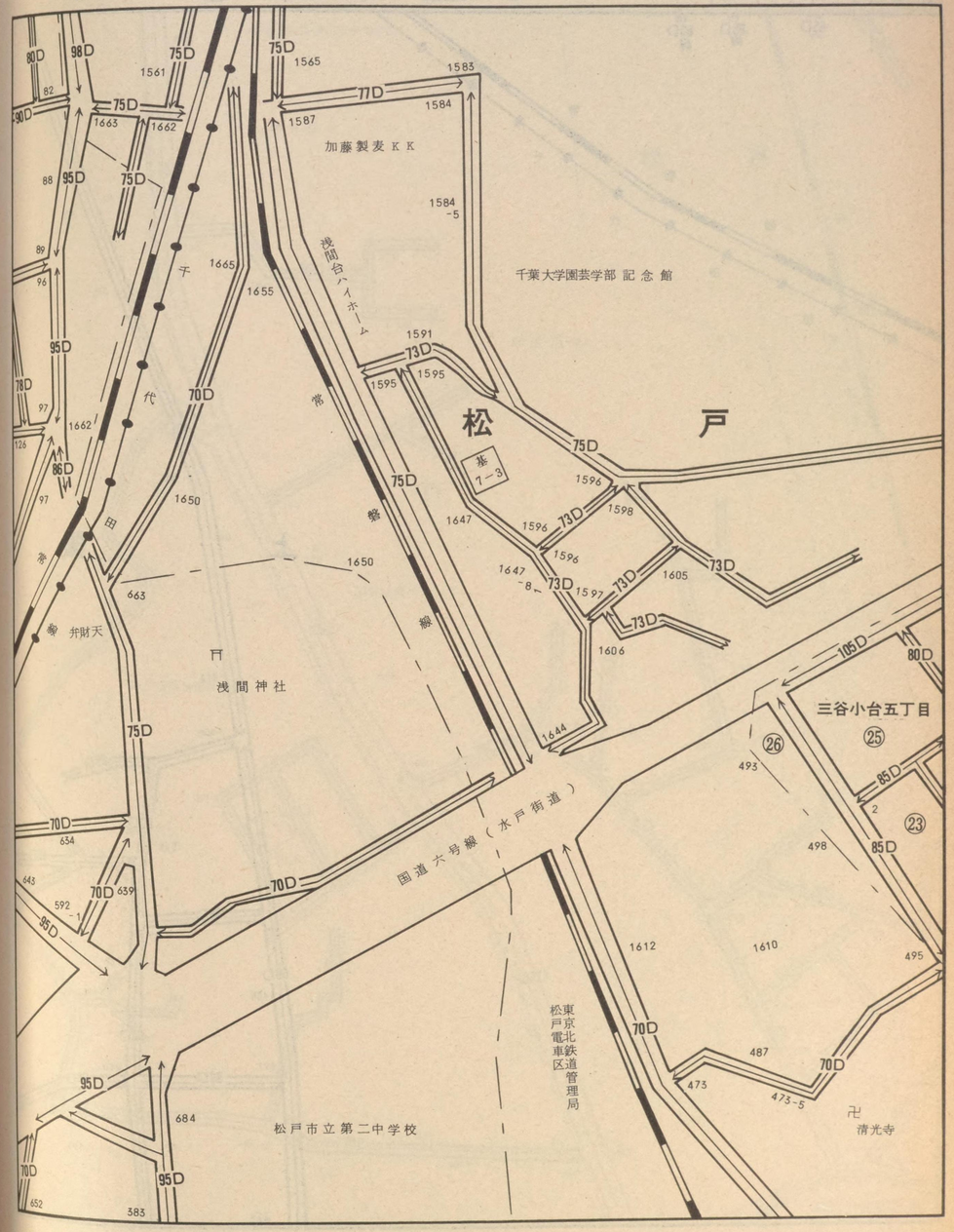

記号	借地権割合	記号	借地権割合
A	90%	E	50%
B	80%	F	40%
C	70%	G	30%
D	60%	H	20%

繁華街・高度商業地区
道路を中心として全地域
道路沿い

普通商業地区 併用住宅地区
全地域
北側道路沿い
南側全地域

中小工場地区
北側全地域
南側道路沿い
南側全地域

大工場地区
北側全地域
南側道路沿い
北側全地域

普通住宅地区 家内工場地区
無印は全地域

62022

常磐線

千代田線

上矢切

65D 65D 65D 70D 60D 66D 105D 103D 95D 75D 86D 85D

389 390 400 414 400 521 293 423 418 438 417 417 260 421 191 447

62021

62009 上矢切 松戸 小山 62041

三矢小台四

62023

松戸（松戸市） 62022

交 松戸市立第二中学校

朝日生命マンション

松戸

常磐線

松戸電車区

国鉄浅間アパート

小山

国鉄浅間アパート

松戸市総合福祉会館

神明神社

鈴木

684 381 348 695 715 709 709-26 709 717 349 718 722-2 720 340-3 740 355 357 299-1 748 767 761-4 769 761 760 754 755 756 758 757 771 779-3 778 779 809 812 809 809 808 809 835 826 825 299 299-8 299-33 284-7 285-2 284 283 214 275 248-4 872 218-5 267 265 819

70D 65D 95D 105D 66D 75D 86D 103D 85D

三矢小台四丁目

記号	借地権割合	記号	借地権割合
A	90%	E	50%
B	80%	F	40%
C	70%	G	30%
D	60%	H	20%

繁華街・高度商業地区
道路を中心として全地域
道路沿い

普通商業地区
併用住宅地区
全地域
北側道路沿い
南側全地域

中小工場地区
北側全地域
南側道路沿い
南側全地域

大工場地区
北側全地域
南側道路沿い
北側全地域

普通住宅地区
家内工場地区
無印は全域

62023

422 56D 424 446 425 55D 427 66D 429 55D 431 459 56D 上 矢切ケ丘公園 483 55D 284 488 488-17 497 55D 510 488 488 515 516 60D 60D 529-2 527 515 533 60D 中 矢 切 55D 378 393 66D 55D 397 390 下 矢 切

62022
上矢切
四
三(二)
矢小(二)台
中矢切
下矢切
62042
下矢切
62024

松戸
(松戸市) 62023

62D 小山 85D 四丁目 ② 75D (2) ① 三矢小台 125D 105D (10) (10) 三 (2) ⑨ 矢 81D ⑩ 小 三 81D (13) ⑧ 台 (5) (9) (4) 81D (12) 81D 丁 ① (3) 目 (22) (26) 81D (9) ③ (2) (7) 81D ② 千葉銀行 矢切支店 (7) (6) ⑰ 81D (6) (5) (4) ⑩ 81D ⑪ ⑫ 公 5-4 三 矢 小 台 (4) 93D 110D (9) (6) ⑧ 二 丁 目 ⑨ 81D (5) (10) ⑦ (2) 81D 91D (3) 81D (4) (9) (3) (4) ① ② 88D 52 基 1 84D 90D

60D 60D 232-7 62D 219 217 239 218 207 60D 206-5 255 226-2 78D 231 262 259 250 230 106 79D 矢 140 138 切 135 70D 109 二三屋 98-1 111 57 148 65D 144-2 147 70D 小羊保育園 148 117 119 78D 602-3 496 55D 502 503 505 618 617-9 606 78D 623 614 607-5 70D 607 608 14D 595-4 810 602 601 66D 597 589 78D 559 78D 589 582-2 532 70D 66D 557 79D

155D ブリマート 八千代 155D 155D

香取神社

松戸市立 矢切小学校

下 矢 切

記号	借地権割合	記号	借地権割合
A	90%	E	50%
B	80%	F	40%
C	70%	G	30%
D	60%	H	20%

繁華街・高度商業地区
道路を中心として全地域
道路沿い

普通商業地区
併用住宅地区
全地域
北側道路沿い
南側全地域

中小工場地区
北側全地域
南側道路沿い
南側全地域

大工場地区
北側全地域
南側道路沿い
北側全地域

普通住宅地区
家内工場地区
隣接は主地域

62024

62023 中矢切 下矢切 三矢小台 62043 栗山 62025

松戸
（松戸市） 62024

矢切 中 下 栗山 矢切神社 西蓮寺 坂下子供の遊び場 矢切郵便局 メゾンドール矢切 矢切幼稚園 主要地方道市川・松戸線 下矢切子供の遊び場 三矢小台 一丁目 長作児童遊園 市川東葛信用金庫 児童公園

記号	借地権割合	記号	借地権割合
A	90%	E	50%
B	80%	F	40%
C	70%	G	30%
D	60%	H	20%

繁華街・高度商業地区
道路を中心として全地域
道路沿い

普通商業地区
併用住宅地区
全地域
北側道路沿い
南側全地域

中小工場地区
北側全地域
南側道路沿い
南側全地域

大工場地区
北側全地域
南側道路沿い
北側全地域

普通住宅地区
家内工場地区
無印は全地域

62025

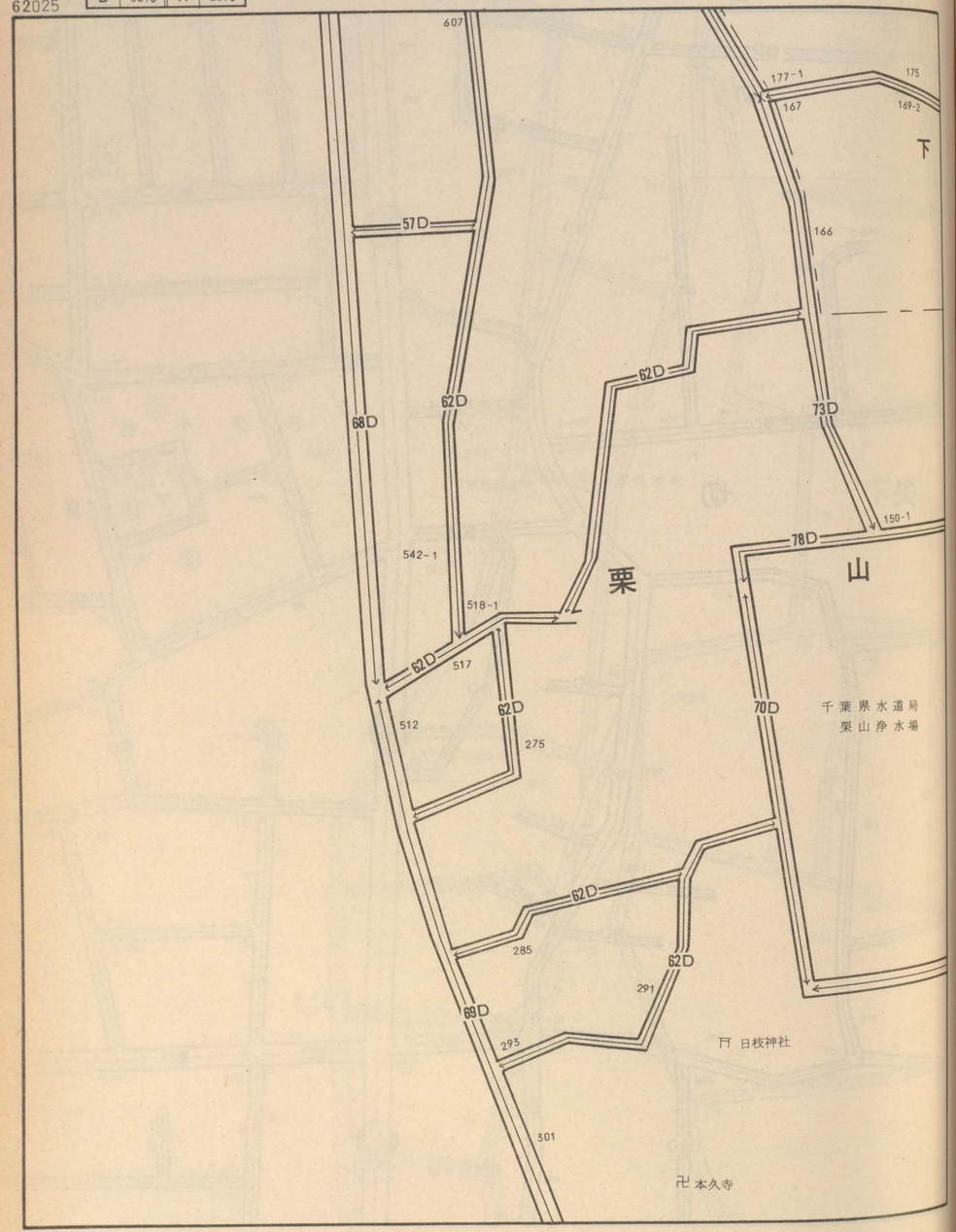

62024
下矢切
栗山
62044
四国府台
62026

松戸
（松戸市）
62025

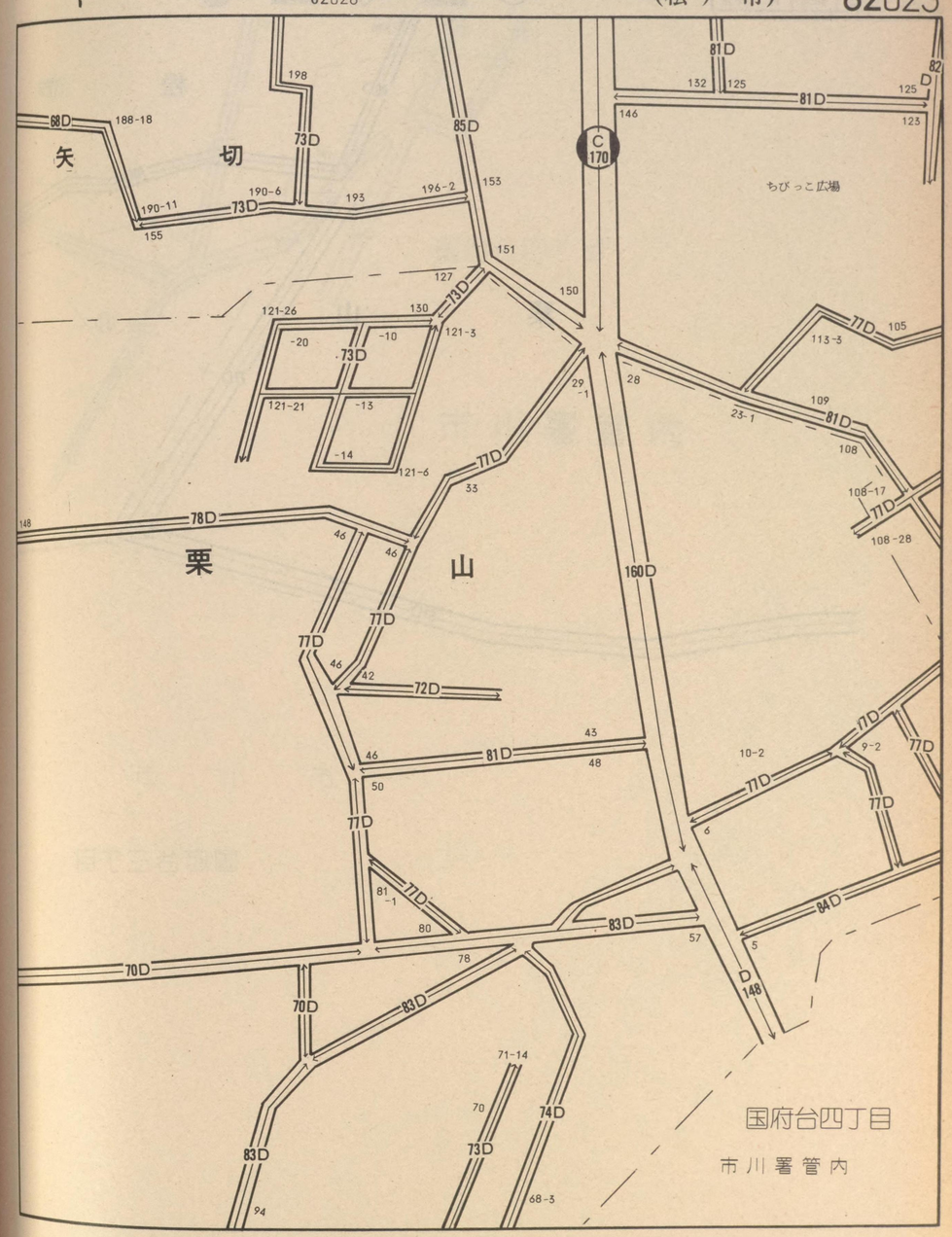

記号	借地権割合	記号	借地権割合
A	90%	E	50%
B	80%	F	40%
C	70%	G	30%
D	60%	H	20%

繁華街・高度商業地区
道路を中心として全地域
道路沿い

普通商業地区
併用住宅地区
全地域
北側道路沿い
南側全地域

中小工場地区
北側全地域
南側道路沿い
南側全地域

大工場地区
北側全地域
南側道路沿い
北側全地域

普通住宅地区
家内工場地区
前項以外の地域

62026

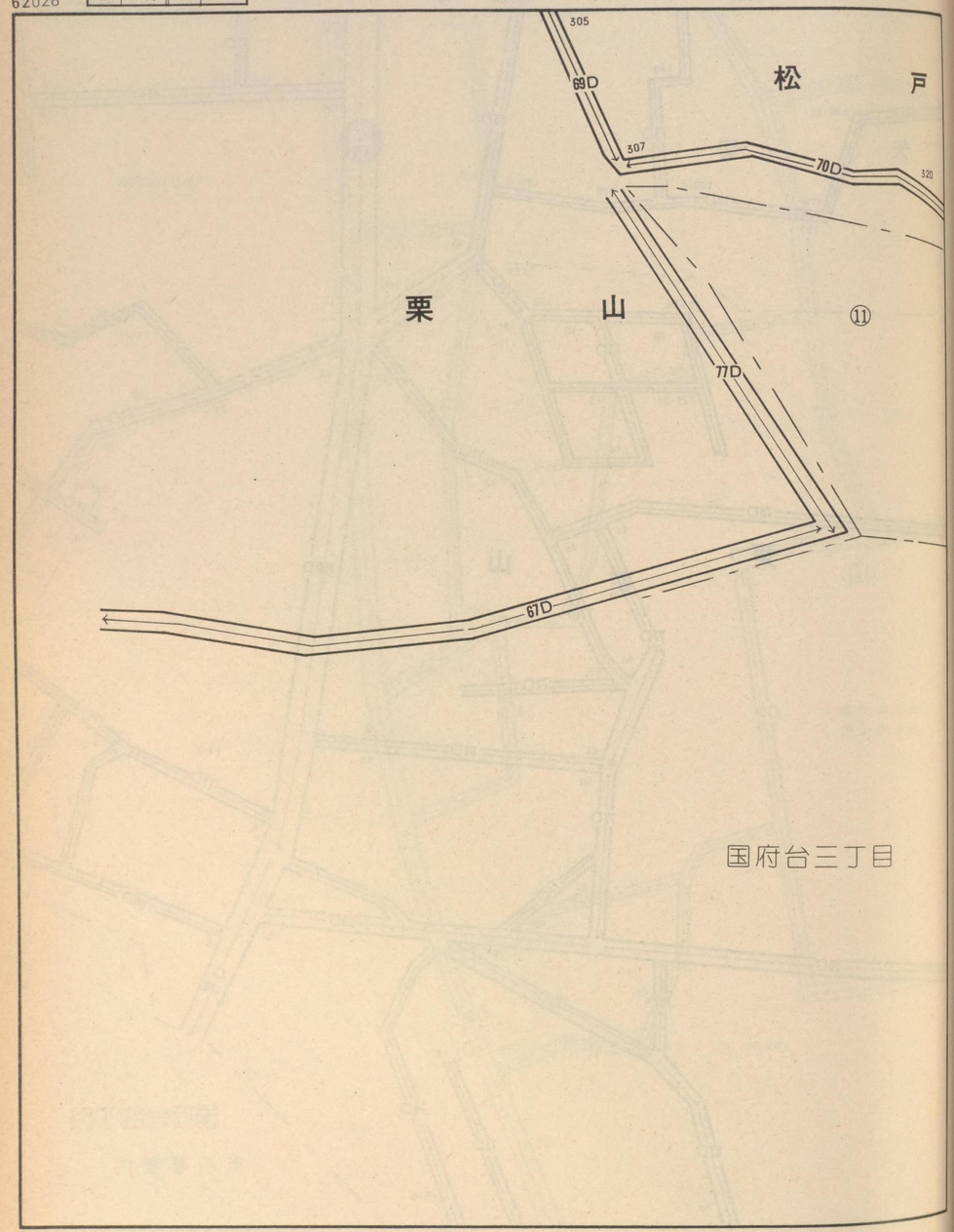

国府台三丁目

62025

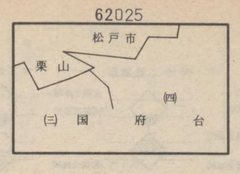

松　戸
（松戸市）

62026

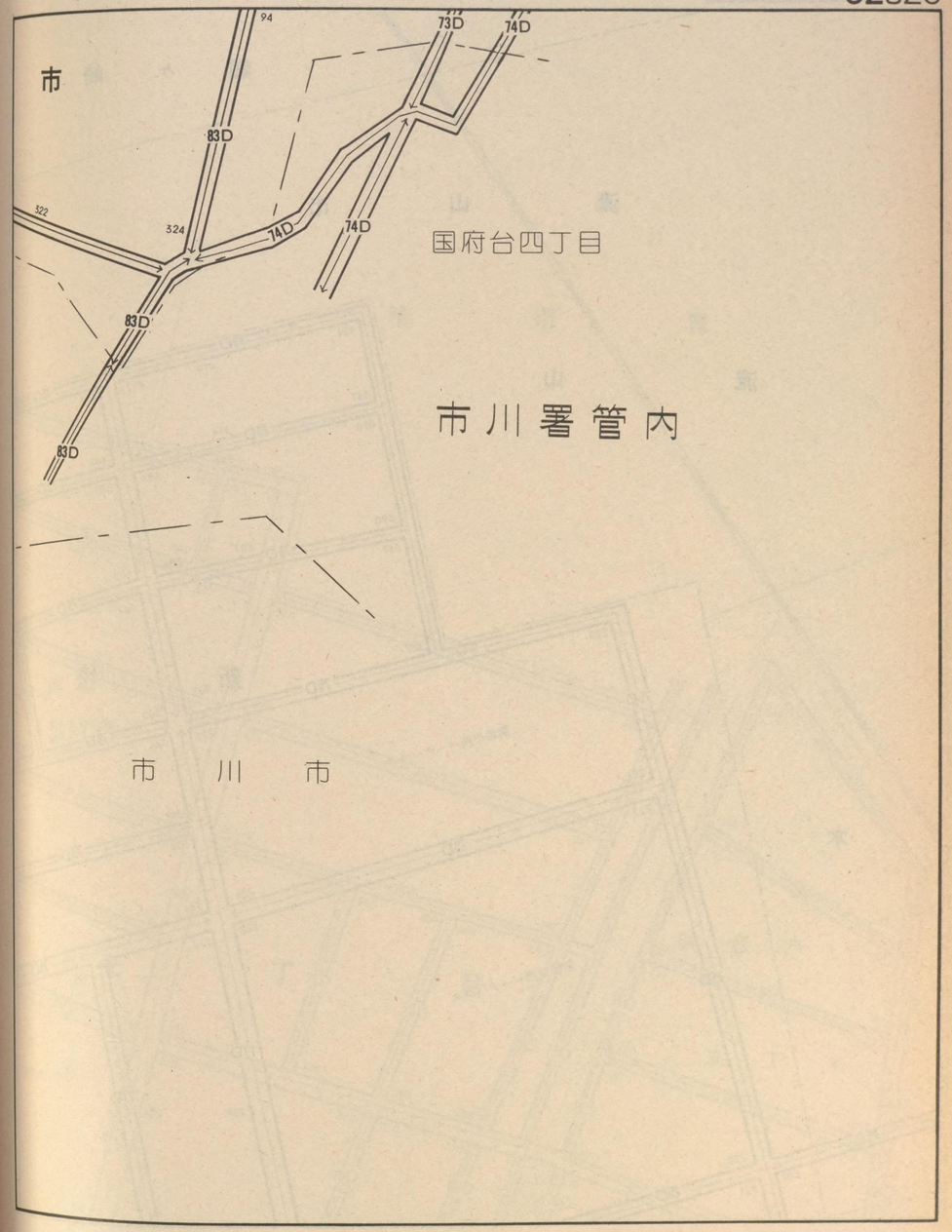

市　川　市

記号	借地権割合	記号	借地権割合
A	90%	E	50%
B	80%	F	40%
C	70%	G	30%
D	60%	H	20%

繁華街・高度商業地区
道路を中心として全地域
道路沿い

普通商業地区
併用住宅地区
全地域
北側道路沿い
南側全地域

中小工場地区
北側全地域
南側道路沿い
南側全地域

大工場地区
北側全地域
南側道路沿い
北側全地域

普通住宅地区
家内工場地区
無指定地域

62027

鰭ケ崎

流山市

流山

木

新松戸

新松戸西パークハウス

新松戸西パークハウス

市立第

75D 77D

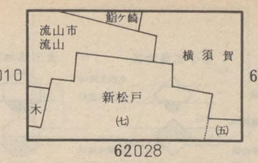

62010 62045 62028

松戸
(松戸市) 62027

横須賀

75D 80D 90D 93D

あかしや公園

七丁目

新松戸

五丁目

松戸北小学校

きっこう橋

記号	借地権割合	記号	借地権割合
A	90%	E	50%
B	80%	F	40%
C	70%	G	30%
D	60%	H	20%

繁華街・高度商業地区
道路を中心として全地域
道路沿い

普通商業地区
併用住宅地区
全地域
北側道路沿い
南側全地域

中小工場地区
北側全地域
南側道路沿い
南側全地域

大工場地区
北側全地域
南側道路沿い
北側全地域

普通住宅地区
家内工場地区
無印は全域

62028

(有)日本管工土木飯場

新松戸七丁目

サンライトパストラル五番街A

サンライトパストラル五番街B

サンライトパストラル五番街C

アオギリ公園

あじさい公園

公48

旭町四丁目

小金

62027

62011

62048

62029

旭町四

新松戸(七)

新松戸(五)

新松戸(六)

松戸
(松戸市) 62028

新松戸北中学校

新松戸五丁目

サンライトパストラル3番街

第二かきの木幼稚園

マツモトチェーン

新松戸センター

新松戸六丁目

サンライトパストラル2番街

サンライトパストラル2番街

大谷口変電所

記号	借地権割合	記号	借地権割合
A	90%	E	50%
B	80%	F	40%
C	70%	G	30%
D	60%	H	20%

繁華街・高度商業地区
道路を中心として全地域
道路沿い

普通商業地区
併用住宅地区
全地域
北側道路沿い
南側全地域

中小工場地区
北側全地域
南側道路沿い
南側全地域

大工場地区
北側全地域
南側道路沿い
北側全地域

普通住宅地区
家内工場地区
無印は全域

62029

旭町四丁目

小金

旭町

三丁目

旭町二丁目

1210 1209 1180 1179 1165 1168 240 211 213 306 314 301 871 872 873 875

75D 88D 85D 93D 90D

62028

四旭小金 新松戸(六) 町(三) (五) 小金

62049

62030

松戸
（松戸市）

62029

新松戸

六丁目

もくれん公園

養魚場

Ⓧ 松戸市立新松戸南小学校

体育館

プール

けやき公園

久剛裁鋏製作所

小金

Ⓧ 市立新松戸南中学校

85-7

80D 90D 93D 94D 95D 98D 108D

記号	借地権割合	記号	借地権割合
A	90%	E	50%
B	80%	F	40%
C	70%	G	30%
D	60%	H	20%

繁華街・高度商業地区
道路を中心として全地域
道路沿い

普通商業地区
併用住宅地区
全地域
北側道路沿い
南側全地域

中小工場地区
北側全地域
南側道路沿い
南側全地域

大工場地区
北側全地域
南側道路沿い
北側全地域

普通住宅地区
家内工場地区
無印は全地域

62030

旭町三丁目

旭町二丁目

旭町一丁目

坂川橋

939 876 90D 959 940 90D 941 65D 965 960 960-25 963 960-20 70D 969 962 935 75D 7 5 3 65D 6 792 10 800 734 727 726 732 77D 728 70D 77D 725 699 707 704 702 88D 708

小

三

馬

62029

62050

62031

旭 (三) 町 (二) (一)

小金

三村新田

馬橋

松戸
（松戸市）

62030

886 888 891 895 899 936 934 932 932 95D 90D 90D 90D 90D 90D 942 945 947 960 金 960 962 962 70D 70D 963 12 14 75D 17 村 新 田 924 92D 909 60D 60D 60D 804 804 804 722 722 721 70D 808 808 723 722 60D 60D 60D 橋 馬橋ゴルフクラブ はすだ公園 21 24 26 27 72D 72D 72D 87D 72D 72D 72

記号	借地権割合	記号	借地権割合
A	90%	E	50%
B	80%	F	40%
C	70%	G	30%
D	60%	H	20%

繁華街・高度商業地区
道路を中心として全地域
道路沿い

普通商業地区
併用住宅地区
全地域
北側道路沿い
南側全地域

中小工場地区
北側全地域
南側道路沿い
南側全地域

大工場地区
北側全地域
南側道路沿い
北側全地域

普通住宅地区
家内工場地区
無印は全地域

62031

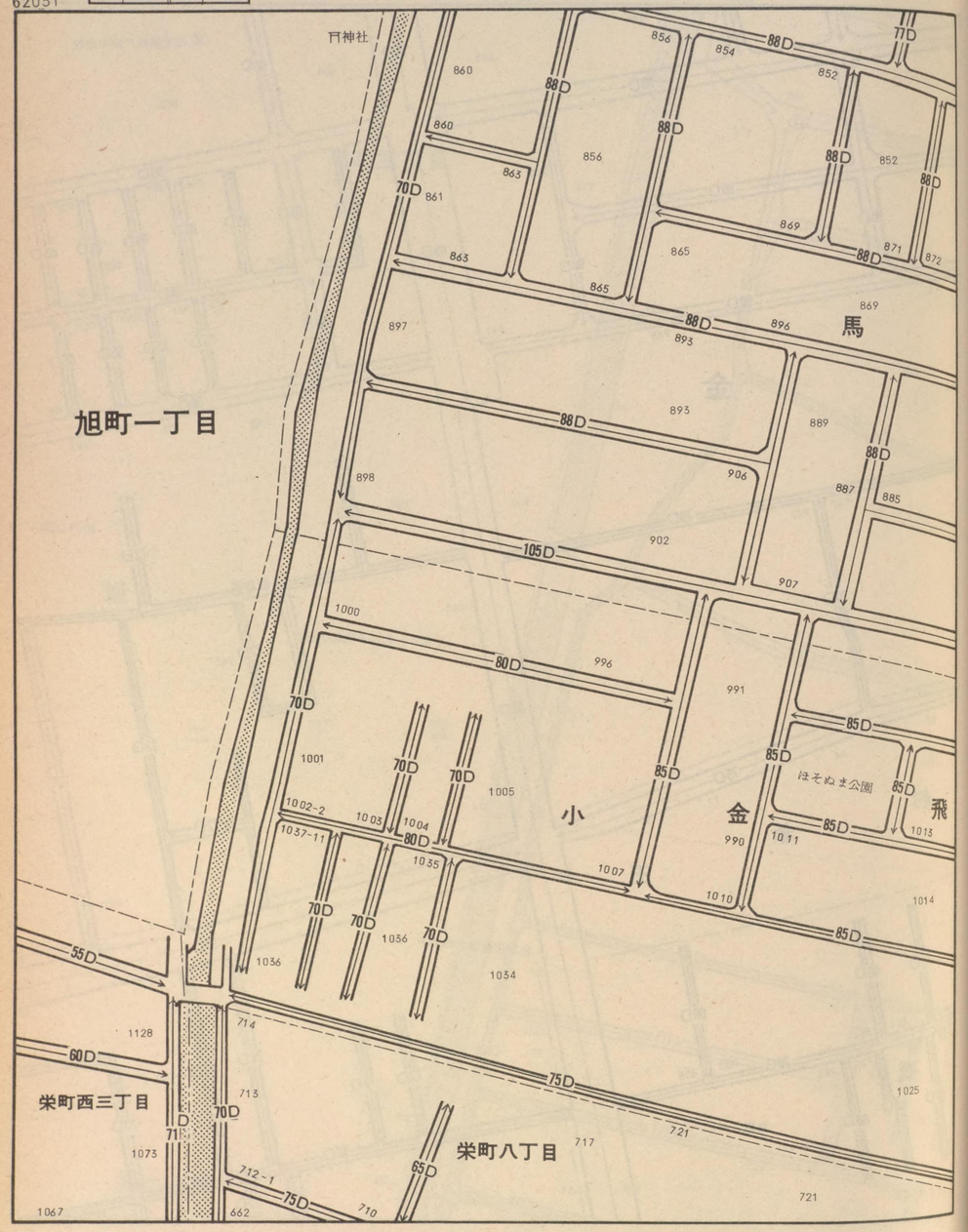

62030
62012
62051
62032

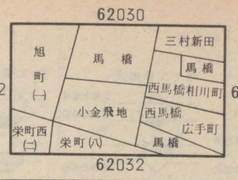

松戸
（松戸市）

62031

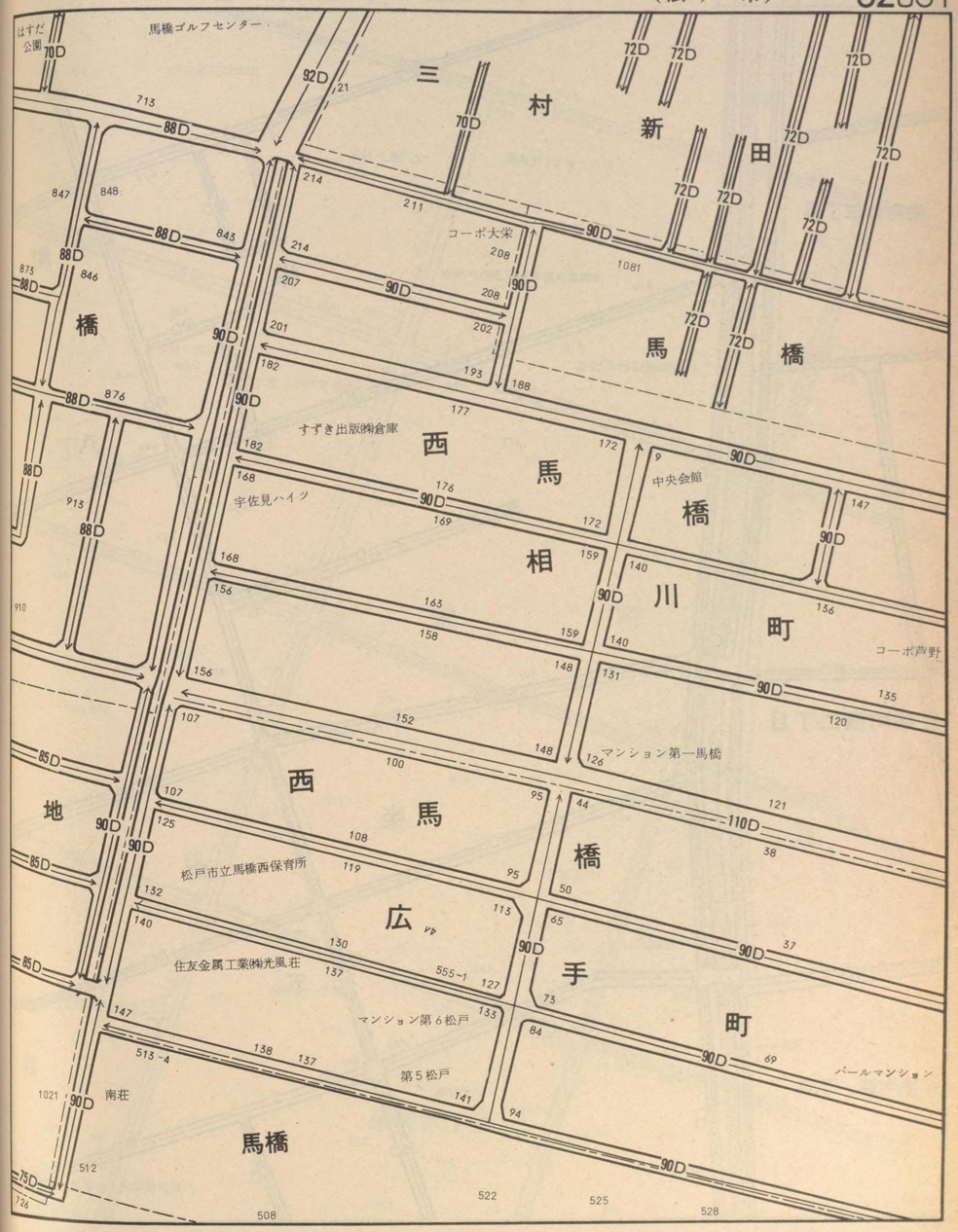

記号	借地権割合	記号	借地権割合
A	90%	E	50%
B	80%	F	40%
C	70%	G	30%
D	60%	H	20%

繁華街・高度商業地区
道路を中心として全地域
道路沿い

普通商業地区
併用住宅地区
全地域
北側道路沿い
南側全地域

中小工場地区
北側全地域
南側道路沿い
南側全地域

大工場地区
北側全地域
南側道路沿い
北側全地域

普通住宅地区
家内工場地区
無印は全地域

62032

704
662
1010
666
699
698
672
673
674
676
1013
栄町西三丁目
松戸公産KK社員寮
北三松戸社宅
栄
町
1012
660
南関東自動車競技会松戸宿舎
652
612
650
614
656
649
648
川崎鋼板KK松戸住宅
618
617
957
958
946
951
620
624
627
611
629
950
607
603
600
598
896
栄町西二丁目
894
894
383
379
375
370
374
339
889
892
卍正真寺
香取神社
342
369
843
838-6
333
337
335
マンション
384
346
栄町西一丁目
松戸競輪
355
835
298
326
327
326
宗マンション
松戸競輪第八駐車場

75D 68D 55D 60D 61D 71D 70D 80D 85D 77D

62031
62013
62052
62033
(三)栄町 (二)西 (一) 栄(八) 町(七) (五) (六) 馬橋

松戸
（松戸市）
62032

730
ナスコ第三駐車場
馬橋
589
498
698
ナスコ
736
585
583
582
581
公46
691
688
ナスコ第一駐車場
555
553
東京電力六和変電所
686
500
561
栄コーポ
丁
光コーポ
目
687
552
549
559
546
560
544
632
638
639
637
517
515
514
栄
町
512
520
523
594
511
508
592
509
590
478
七
506
丁
目
505
500
498
365
507
子供会広場
はまで
483
486
487
477
栄町第一公園
475
489
492
473
栄町六丁目
470
469
360
クラモチコーポ
445
461

75D 81D 80D 77D 85D

記号	借地権割合	記号	借地権割合
A	90%	E	50%
B	80%	F	40%
C	70%	G	30%
D	60%	H	20%

繁華街・高度商業地区
道路を中心として全地域
道路沿い

普通商業地区
併用住宅地区
全地域
北側道路沿い
南側全地域

中小工場地区
北側全地域
南側道路沿い
南側全地域

大工場地区
北側全地域
南側道路沿い
北側全地域

普通住宅地区
家内工場地区
無印は全地域

62033

61D 71D 75D 69D 80D 77D 88D 93D 67D 79D 95D 98D

栄町西一丁目
古ケ崎四丁目
崎四丁目
栄町五丁目
栄町四丁目
栄町

松戸競輪第8駐車場
松戸栄町ハイム
松戸競輪第九駐車場
松戸競輪第六駐車場
やまか
まつどさかえ幼稚園
市川東葛飾信用金庫 松戸栄町支店
公 46
Kマート栄町店
山崎製パン㈱ 松戸営

62032
62014
62053
62034

(四) (五) (六) 新作
古ケ崎 (四) (四) (三) 上本郷
栄 作

松戸
（松戸市）
62033

5-313 313
松戸栄郵便局
444 445 448 450 454 561 460 453 457
440 440 85D 77D
444-2 442 68D
93D 80D
蟹野川信用金庫 松戸研修所
若葉コーポ
417 313 312 415 413 409 411 406 400 386 390 398 397 396 388 193 170 175 179 167 166 192 428 431 434 436 65D 60D
新作
日立プラント建設KK
日立プラント建設KK松戸工場
スーパーマルエツ
90D 83D
日本ファイリングKK松戸工場
上本郷
栄町三丁目
栄町六丁目

記号	借地権割合	記号	借地権割合
A	90%	E	50%
B	80%	F	40%
C	70%	G	30%
D	60%	H	20%

繁華街・高度商業地区
道路を中心として全地域
道路沿い

普通商業地区併用住宅地区
全地域
北側道路沿い
南側全地域

中小工場地区
北側全地域
南側道路沿い
南側全地域

大工場地区
北側全地域
南側道路沿い
北側全地域

普通住宅地区家内工場地区
無印は全地域

62034

古ヶ崎四丁目
栄町四丁目
栄町三丁目
古ヶ崎三丁目
栄町二丁目
栄町一丁目
古ヶ崎二丁目
栄町二丁目子供の遊び場
つたやチェーンストア
カネヨツマンション
鈴木ビル
KK富田製作所寮
富田製作所
岩渕金属工業KK松戸工場

62033
62015
62054
62035

松戸（松戸市） 62034

日本ファイリングKK松戸寮
千都日産松戸営業所
京浜倉庫松戸ストックセンター
全国酒精KK松戸工場
上本郷
東山堂KK松戸工場
日本紙業KK松戸工場
立石管工業KK松戸製作所
貯水地

記号	借地権割合	記号	借地権割合
A	90%	E	50%
B	80%	F	40%
C	70%	G	30%
D	60%	H	20%

繁華街・高度商業地区　道路を中心として全地域　道路沿い

普通商業地区 併用住宅地区　全地域　北側道路沿い　南側全地域

中小工場地区　北側全地域　南側道路沿い　南側全地域

大工場地区　北側全地域　南側道路沿い　北側全地域

普通住宅地区 家内工場地区　無印は全域

62035

古ヶ崎二丁目　栄町一丁目　上本郷　南花島　竹ヶ花

岩湖金属松戸工場　的馬製飴松戸工場　向島運送㈱　㈱日東燃料松戸支店　日東燃料工業　トーエイ KK　向町児童公園　山崎パン松戸工場

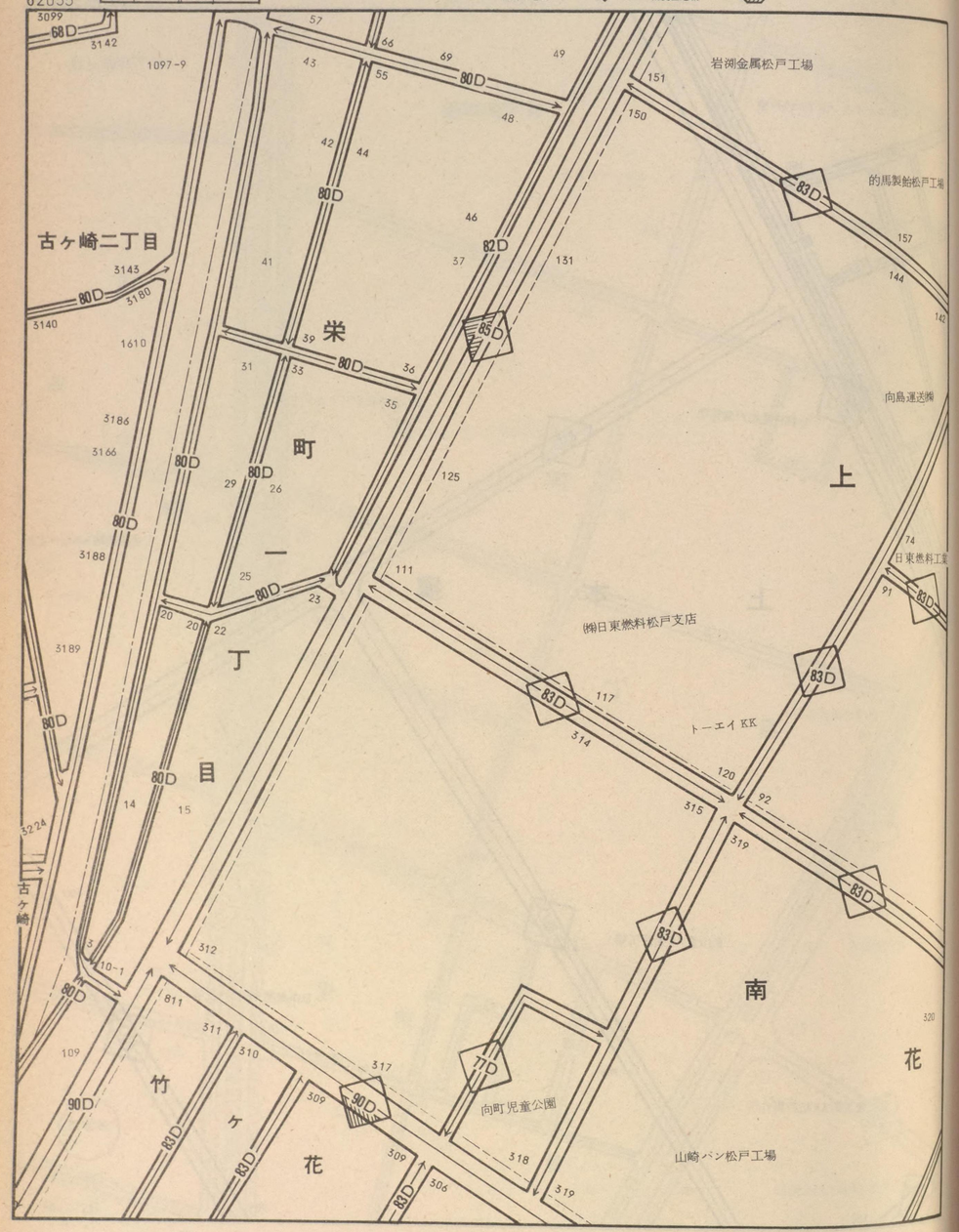

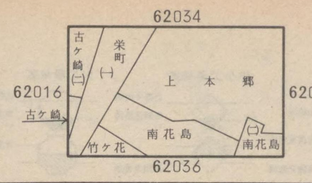

松戸
（松戸市）
62035

佐川製作所トーホー鋼製事務器製造　雪印乳業㈱千葉工場　㈱栗本鉄工所松戸工場　第一松戸　東カングランドマンション　西松建設㈱松戸家族寮　大川工業㈱松戸工場　南花島二丁目

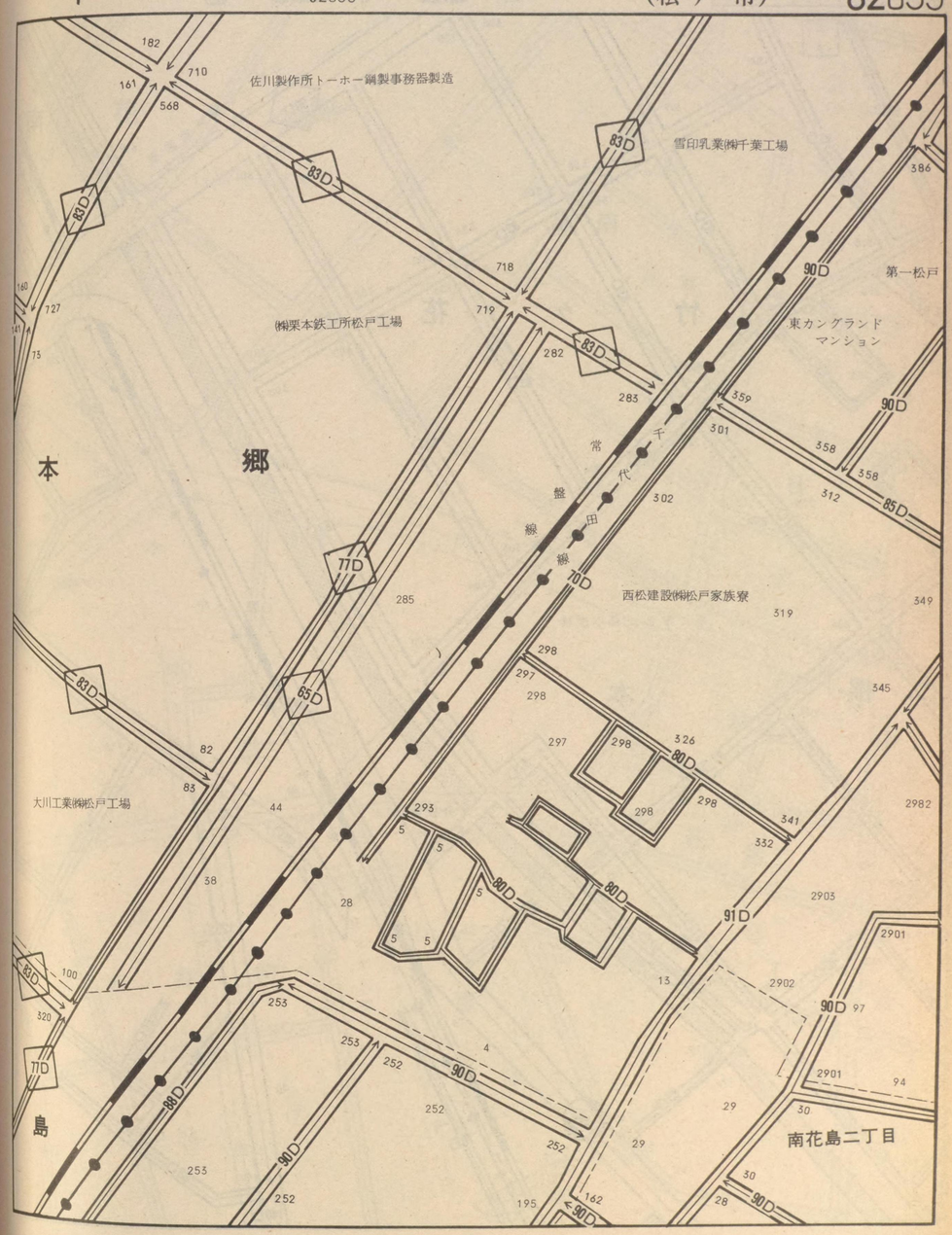

記号	借地権割合	記号	借地権割合
A	90%	E	50%
B	80%	F	40%
C	70%	G	30%
D	60%	H	20%

繁華街・高度商業地区
道路を中心として全地域
道路沿い

普通商業地区
併用住宅地区
全地域
北側道路沿い
南側全地域

中小工場地区
北側全地域
南側道路沿い
南側全地域

大工場地区
北側全地域
南側道路沿い
北側全地域

普通住宅地区
家内工場地区
無印は全地域

62036

公2

竹ケ花

根本

南花島

中町児童公園

吉井町

小根本

土筆児童公園

南花島二丁目

四丁目

南花島

下萩児童公園

リバブル松戸

松戸市立 北部小学校

登校橋

サツキハウジング

山崎パン松戸家族寮

常磐線

新田

常代

62035

62017

62056

62037

松戸

（松戸市）

62036

記号	借地権割合	記号	借地権割合
A	90%	E	50%
B	80%	F	40%
C	70%	G	30%
D	60%	H	20%

繁華街・高度商業地区
道路を中心として全地域
道路沿い

普通商業地区
併用住宅地区
全地域
北側道路沿い
南側全地域

中小工場地区
北側全地域
南側道路沿い
南側全地域

大工場地区
北側全地域
南側道路沿い
北側全地域

普通住宅地区
家内工場地区
専用住宅地域

62037

竹ヶ花
根本
日蓮宗日行庵
根本山吉祥寺
三越アーバンヒル
日本住宅公団
松戸税務署
松戸市役所
東葛飾合同庁舎
神明神社
千代田線
常磐線
京成線
新京成線
鉄道

62036
62018
62057
62038
竹ヶ花
吉井町
南花島団地
根本
小根本
本町
岩瀬

松戸
（松戸市）
62037

吉井町
南花島四丁目
小根本
小根本児童公園
松戸警察署
岩瀬
花蔵院
国道六号線

記号	借地権割合	記号	借地権割合
A	90%	E	50%
B	80%	F	40%
C	70%	G	30%
D	60%	H	20%

繁華街・高度商業地区
道路を中心として全地域
道路沿い

普通商業地区
併用住宅地区
全地域
北側道路沿い
南側全地域

中小工場地区
北側全地域
南側道路沿い
南側全地域

大工場地区
北側全地域
南側道路沿い
北側全地域

普通住宅地区
家内工場地区
無印は全地域

62038

根本 473
小根本
ジャスコ扇屋
喫茶 KAORI
イトーヨーカドー
聖徳学園短大
相模台
関東財務局
東京国税局
岩瀬
松戸
松戸中央公園
千葉地方検察庁松戸支部
松戸区検察庁
千葉地方法務局
松戸支局
松戸市立相模台小学校

160C 180C 180C 170C 160D 120D 110D 100D
500C 490C 770B 790B 770B 580C 300C 300C C225 C180 185C C270 C260 170D 150D 210C 200C 250C 105D 85D 85D
1162 1163 1164 1150 1151 1168 1175 1176 1149 1225 1226 1235 1243 1239 1239 1242 1240 1204 1144 1290 1294 1330 1332 1330 1138 1339 1340 1343 1134 1384

62037 根本 小根本
62019 松戸 岩瀬 胡録台 62058
62039

松戸
（松戸市） 62038

公園 13
岩瀬公民館
国道六号線
松戸市立第一中学校
胡録台
サニー松戸

110D 100D 120D 132D 75D 88D 95D 90D 77D 80D 85D 72D 96D
595 593 253 251 155 144 137 140 149 164 170 341 362 331 363 364 365 347 257 265 259 267 266 270 277 284 457 454 274 451 446 416 350 352 280

記号	借地権割合	記号	借地権割合
A	90%	E	50%
B	80%	F	40%
C	70%	G	30%
D	60%	H	20%

繁華街・高度商業地区
道路を中心として全地域
道路沿い

普通商業地区
併用住宅地区
全地域
北側道路沿い
南側全地域

中小工場地区
北側全地域
南側道路沿い
南側全地域

大工場地区
北側全地域
南側道路沿い
北側全地域

普通住宅地区
家内工場地区
無印は全地域

62039

聖ミカエル幼稚園

250C

IC 190

松 戸

三丁目
児童公園

大和ハウスKK
松戸寮

62038

岩瀬

62020

松戸

62059

62040

松 戸
（松戸市） 62039

瀬

松戸拘置支所

平和保育園

松

戸

旭ケ丘
第二児童公園

ライオンズマンション

松戸サニーランド

国道六号線

弥栄自動車KK

三菱松戸給油所

岩瀬

記号	借地権割合	記号	借地権割合
A	90%	E	50%
B	80%	F	40%
C	70%	G	30%
D	60%	H	20%

繁華街・高度商業地区
道路を中心として全地域
道路沿い

普通商業地区
併用住宅地区
全地域
北側道路沿い
南側全地域

中小工場地区
北側全地域
南側道路沿い
南側全地域

大工場地区
北側全地域
南側道路沿い
北側全地域

普通住宅地区
家内工場地区
無印は全域

62040

温室
千葉大学園芸学部
80D
115D
120D
国道6号線
1040
出光松戸隊給油所（中島石油）
2269-2
97D
2268
822
95D
2268
825
ルネット松戸
松
（道路水）
75D
574
105D
571
588
千葉大学園芸部果樹園
90D
154
615
77D
150
145
590
610
(2)
24
(8)
三
(17)
23
(25)
矢
(21)
85D
(17)
五
小
80D
85D
丁
台
松
29
22
21
20
戸
16
目
85D
80D
基
2
99
柿の木台公園
77D
38
99
110
100
88D
111
90
93
70
体育館
柿ノ木台小学校

62039
62021
62060
62041
松戸
三矢小台
(団)
柿ノ木町
二十世紀ヶ丘
美野里町
二十世紀ヶ丘
松戸

松戸
（松戸市）
62040

862
2305-5
2272
868-7
ゴルフ場
879
871
92D
97D
2264
92D
93D
旭ヶ丘第一児童公園
867
92D
2268
2265
867
872
880
上野外科医院
70D
2262
2266
93D
93D
2274
2273
60D
90D
公
3
875
881
戸
2267
866
882
85D
2266
866
876
90D
826
90D
114
90
93
94
99
松戸コーポ
市
川
有
料
道
路
141
115
140
88D
131
134
140
92
87
90
88
88D
135
89
87
88D
143
136
70
139
95D
140
85
73
88D
146
77D
144
13
82
66
二十世紀ヶ丘
159
194
136
77
65
88D
152
美野里町
88D
61
80
181
16
56
43
88D
156
82
45
88D
182
53
52
88D
40
二十世紀ヶ丘
75
81
58
51
40
77
柿ノ木町
88D
88D
66
67
19
38
78
95D
20
69
63
56
74
88D
25
69
基
3
28
22
40
27
1
70
二十世紀ヶ丘
中松町
88D
```
```

記号	借地権割合	記号	借地権割合
A	90%	E	50%
B	80%	F	40%
C	70%	G	30%
D	60%	H	20%

繁華街・高度商業地区
道路を中心として全地域
道路沿い

普通商業地区
併用住宅地区
全地域
北側道路沿い
南側全地域

中小工場地区
北側全地域
南側道路沿い
南側全地域

大工場地区
北側全地域
南側道路沿い
北側全地域

普通住宅地区
家内工場地区
無印は全地域

62041

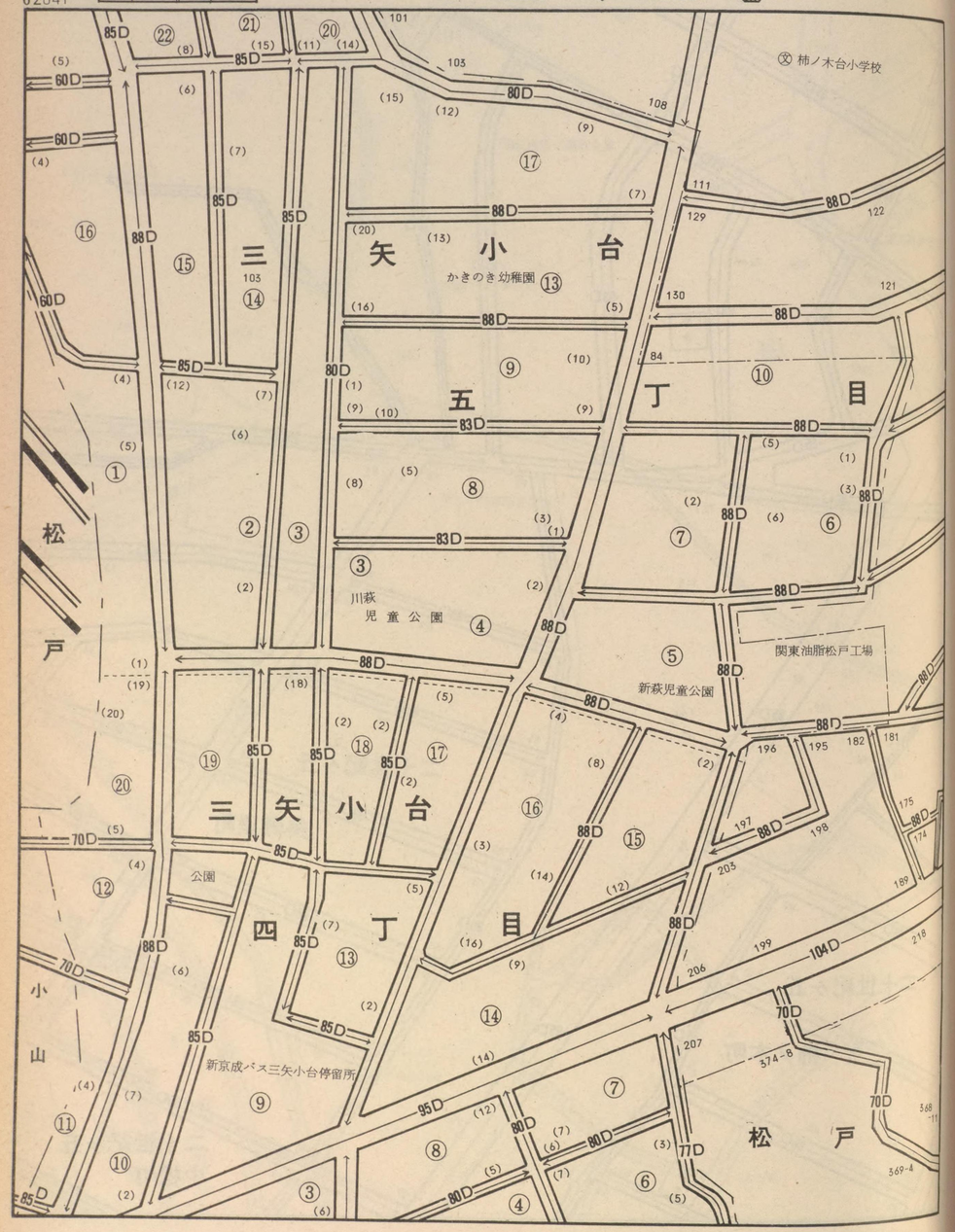

62040
62022
62061
62042

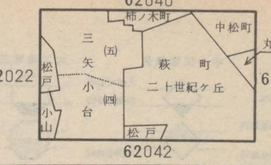

松戸
（松戸市）
62041

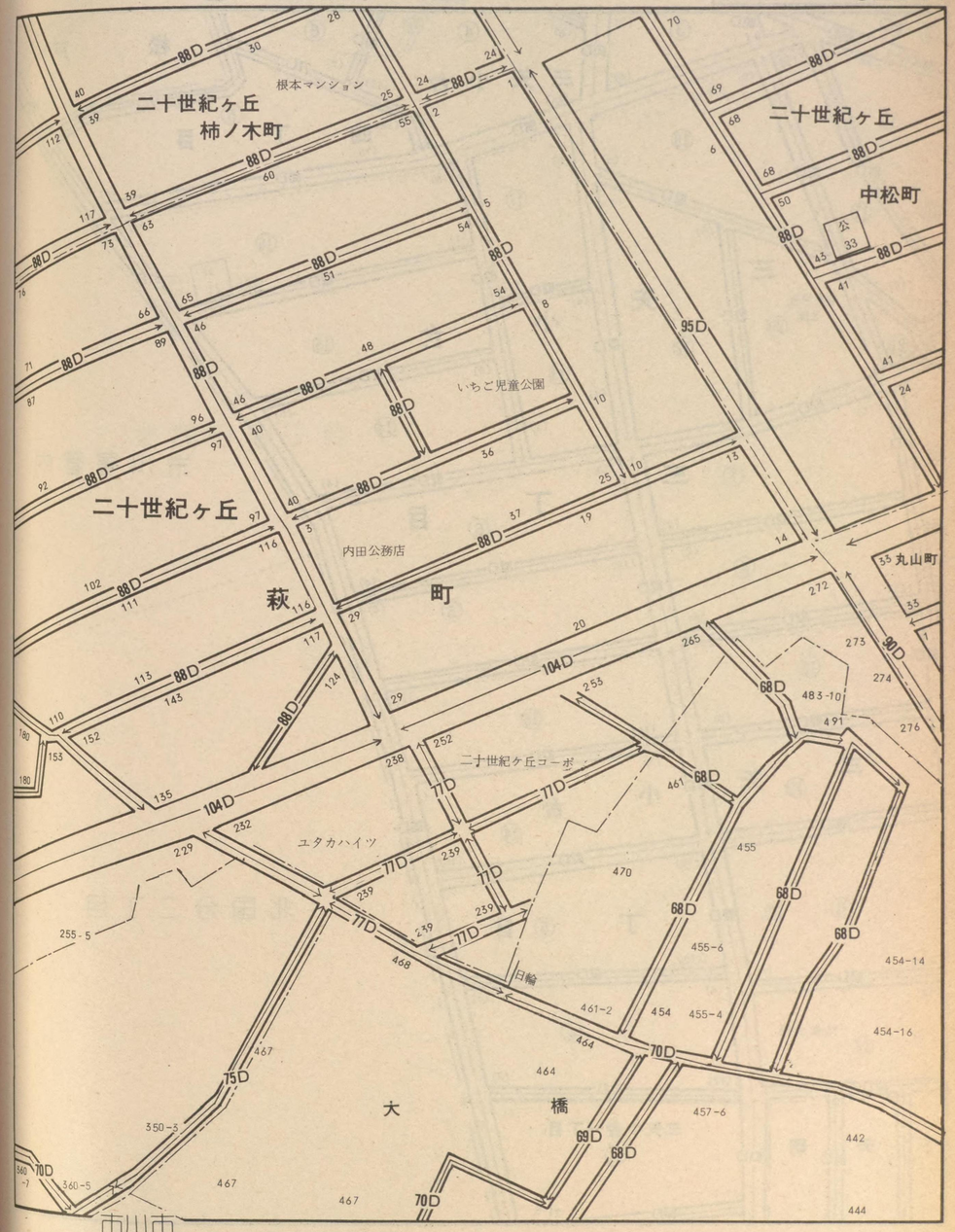

記号	借地権割合	記号	借地権割合
A	90%	E	50%
B	80%	F	40%
C	70%	G	30%
D	60%	H	20%

繁華街・高度商業地区
道路を中心として全地域
道路沿い

普通商業地区
併用住宅地区
全地域
北側道路沿い
南側全地域

中小工場地区
北側全地域
南側道路沿い
南側全地域

大工場地区
北側全地域
南側道路沿い
北側全地域

普通住宅地区
家内工場地区
無印は全地域

62042

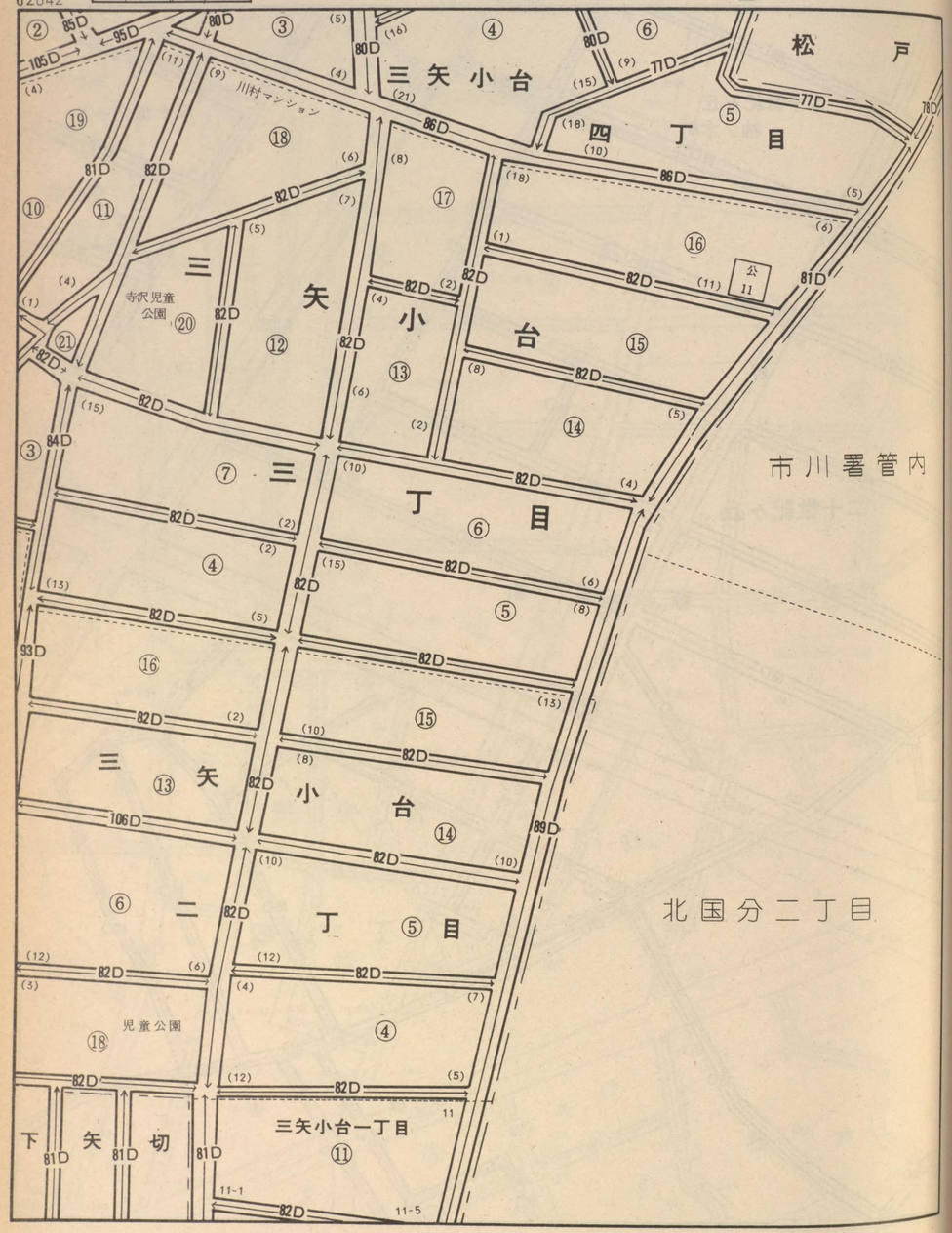

62041
62023
62062
62043
下矢切

松戸
（松戸市）
62042

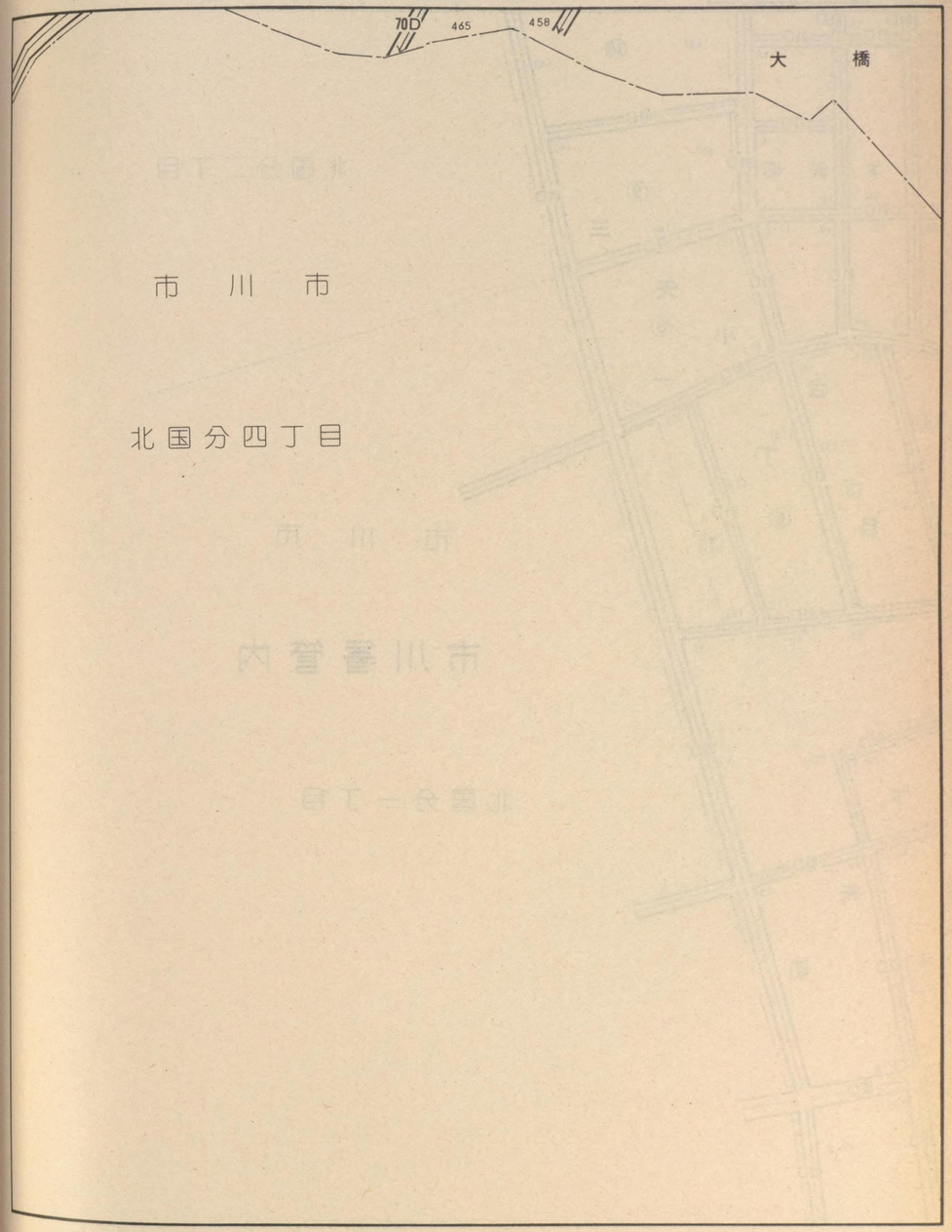

記号	借地権割合	記号	借地権割合
A	90%	E	50%
B	80%	F	40%
C	70%	G	30%
D	60%	H	20%

繁華街・高度商業地区
道路を中心として全地域
道路沿い

普通商業地区
併用住宅地区
全地域
北側道路沿い
南側全地域

中小工場地区
北側全地域
南側道路沿い
南側全地域

大工場地区
北側全地域
南側道路沿い
北側全地域

普通住宅地区
家内工場地区
無印は全地域

62043

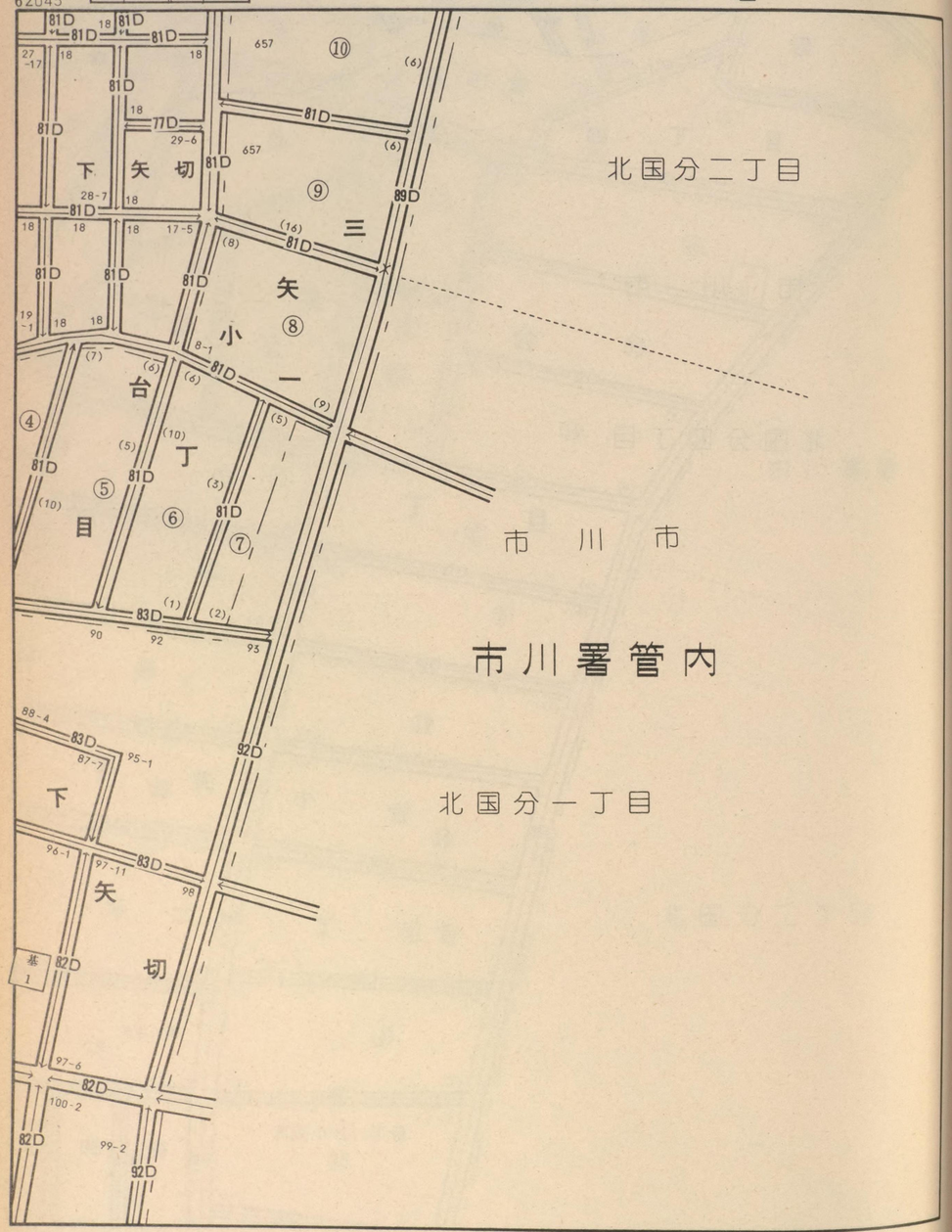

北国分二丁目

市川市

市川署管内

北国分一丁目

62042

62024

62044

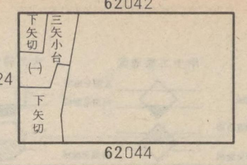

松戸

（松戸市）

62043

記号	借地権割合	記号	借地権割合
A	90%	E	50%
B	80%	F	40%
C	70%	G	30%
D	60%	H	20%

繁華街・高度商業地区
道路を中心として全地域
道路沿い

普通商業地区
併用住宅地区
全地域
北側道路沿い
南側全地域

中小工場地区
北側全地域
南側道路沿い
南側全地域

大工場地区
北側全地域
南側道路沿い
北側全地域

普通住宅地区
家内工場地区
無印は全地域

62044

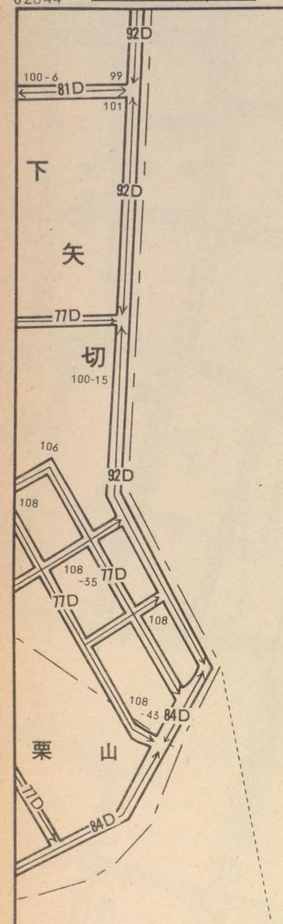

国府台六丁目

市　川　市

国府台五丁目

62043

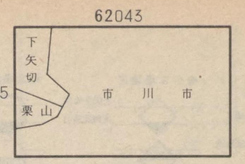

62025

松　戸
（松戸市）　62044

記号	借地権割合	記号	借地権割合
A	90%	E	50%
B	80%	F	40%
C	70%	G	30%
D	60%	H	20%

繁華街・高度商業地区
道路を中心として全地域
道路沿い

普通商業地区
併用住宅地区
全地域
北側道路沿い
南側全地域

中小工場地区
北側全地域
南側道路沿い
南側全地域

大工場地区
北側全地域
南側道路沿い
北側全地域

普通住宅地区
家内工場地区
無印は全地域

62045

鰭　　ケ

崎

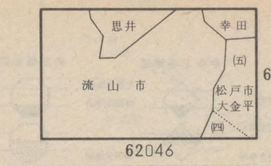

松　戸
（松戸市）

62045

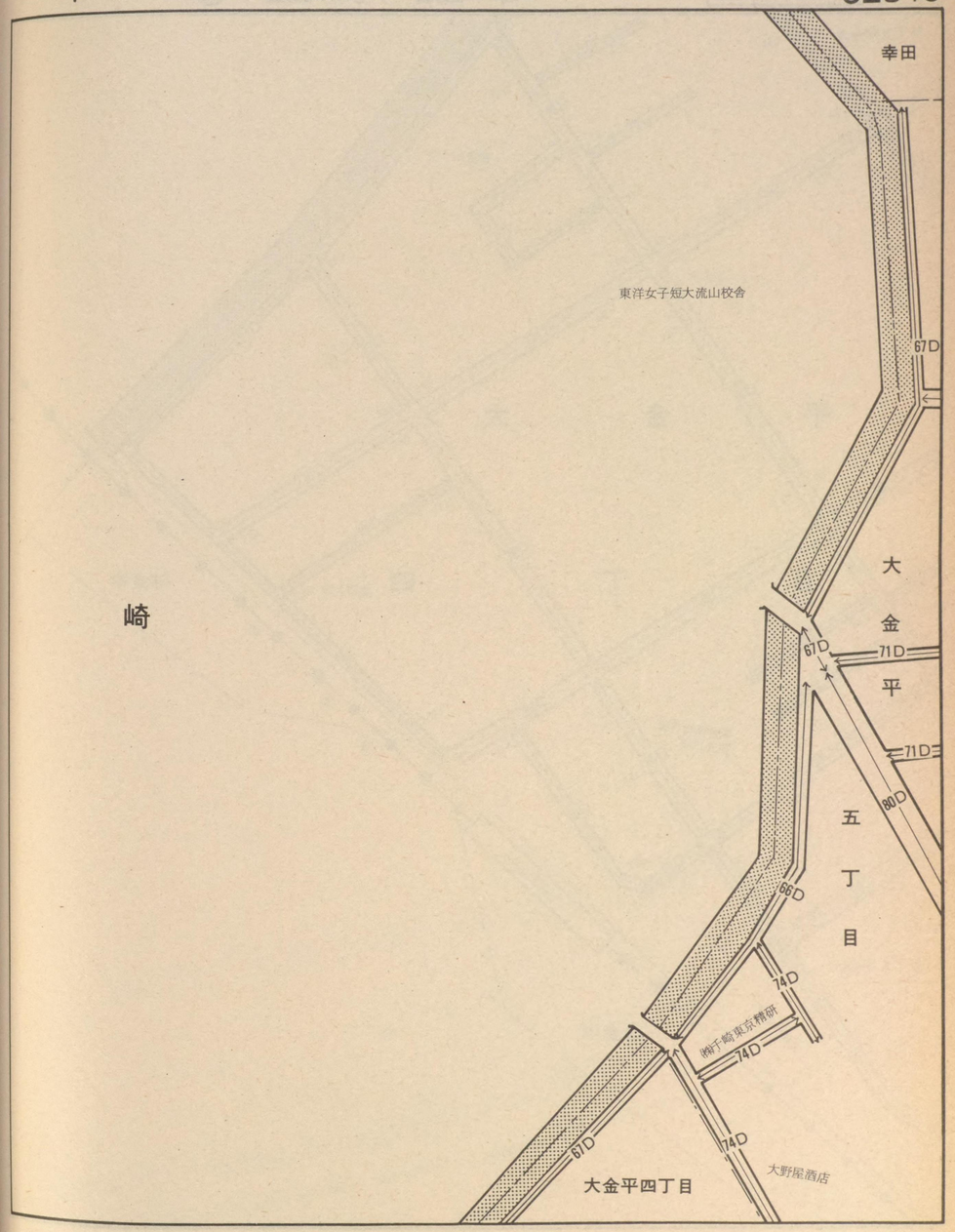

62046

記号	借地権割合	記号	借地権割合
A	90%	E	50%
B	80%	F	40%
C	70%	G	30%
D	60%	H	20%

繁華街・高度商業地区
道路を中心として全地域
道路沿い

普通商業地区
併用住宅地区
全地域
北側道路沿い
南側全地域

中小工場地区
北側全地域
南側道路沿い
南側全地域

大工場地区
北側全地域
南側道路沿い
北側全地域

普通住宅地区
家内工場地区
無印は全地域

62045
62065
62066

鰭ケ崎
流山市
松戸市
横須賀
大金平(四)
(五)
(三)
中金杉
中金杉

松　戸
（松戸市）

62046

大金平五丁目
マツシタ電機
大金平ストアー
大　金　平　四　丁　目
中金杉
岩本医院
流山電鉄
亀有信用金庫松戸支店
小金城趾駅
小金城趾駅ビル
大金平三丁目
中金杉

73D 74D 76D 80D 85D 88D 90D
67D 66D
272 319 380 317 327 318 330 316 275 279 270 281 285 266 234 235 224 257 222 218 216 214 243 284 297 300 291 511

記号	借地権割合	記号	借地権割合
A	90%	E	50%
B	80%	F	40%
C	70%	G	30%
D	60%	H	20%

繁華街・高度商業地区
道路を中心として全地域
道路沿い

普通商業地区
併用住宅地区
全地域
北側道路沿い
南側全地域

中小工場地区
北側全地域
南側道路沿い
南側全地域

大工場地区
北側全地域
南側道路沿い
北側全地域

普通住宅地区
家内工場地区
奥行は全地域

62047

横　　須

ⓧ 千葉県立小金高等学校

253

90D

252

196

85D

外環状線

武蔵野線

310

新松戸五丁目

62046

62027　横須賀　大谷口　62066

新松戸(五)　62048

松　戸
（松戸市）　62047

大金三丁目

賀

大　谷　口

821

大谷口

95D

819　817　815　812　814　808　804　742

85D

88D

記号	借地権割合	記号	借地権割合
A	90%	E	50%
B	80%	F	40%
C	70%	G	30%
D	60%	H	20%

繁華街・高度商業地区
道路を中心として全地域
道路沿い

普通商業地区
併用住宅地区
全地域
北側道路沿い
南側全地域

中小工場地区
北側全地域
南側道路沿い
南側全地域

大工場地区
北側全地域
南側道路沿い
北側全地域

普通住宅地区
家内工場地区
無印は全域

62048

国鉄変電設備
東京北鉄道管理局
日暮里変電区新松戸変電所
ドリームハイツ
とちの木公園
新松戸中央パークハウス
新松戸中央公園
公42

新松戸 五丁目
新松戸 六丁目
新松戸

62047
62028
62067
62049
(五) (四) (六) (三)
新松戸

松戸
(松戸市) 62048

外環状線
大谷口
新松戸ハイツ
新松戸サンライトパストラル6番街
新松戸 四丁目
新松戸 三丁目
武蔵野東線

記号	借地権割合	記号	借地権割合
A	90%	E	50%
B	80%	F	40%
C	70%	G	30%
D	60%	H	20%

繁華街・高度商業地区
道路を中心として全地域
道路沿い

普通商業地区
併用住宅地区
全地域
北側道路沿い
南側全地域

中小工場地区
北側全地域
南側道路沿い
南側全地域

大工場地区
北側全地域
南側道路沿い
北側全地域

普通住宅地区
家内工場地区
無印は全域

62049

新松戸
六丁目
小金
市立新松戸中央保育所
ささんか公園
新松戸サンライトパストラル1番街
新松戸南〒
市立馬橋北中学校
新松戸南公園
松戸市新松戸プール
松戸青少年会館

62048
62029
62068
62050
新松戸(六)(三)
小金
二ツ木

松戸
（松戸市）
62049

ダイエー新松戸店
新松戸サンライトパストラル7番街
新松戸アゼリアパークハウス
新松戸
松
戸
三丁目
新松戸南パークハウス
やなぎ公園
二ツ木

記号	借地権割合	記号	借地権割合
A	90%	E	50%
B	80%	F	40%
C	70%	G	30%
D	60%	H	20%

繁華街・高度商業地区
道路を中心として全地域
道路沿い

普通商業地区
併用住宅地区
全地域
北側道路沿い
南側全地域

中小工場地区
北側全地域
南側道路沿い
南側全地域

大工場地区
北側全地域
南側道路沿い
北側全地域

普通住宅地区
家内工場地区
無印は全地域

62050

新松戸南公園
松戸青少年会館
市立新松戸南部保育園
新松戸ユーカリパークハウス
小金
馬橋
三村新田
ちびっこ広場
わさき幼稚園
二ツ木

62049
新松戸(三)
小金
二ツ木
62030
62069
馬橋
三ケ月
三村新田
62051

松戸
(松戸市)
62050

新松戸三丁目
しらかば公園
朝倉製作所松戸工場
三ケ月
松戸ひばり保育園
流山電鉄

記号	借地権割合	記号	借地権割合
A	90%	E	50%
B	80%	F	40%
C	70%	G	30%
D	60%	H	20%

繁華街・高度商業地区
道路を中心として全地域
道路沿い

普通商業地区 併用住宅地区
全地域
北側道路沿い
南側全地域

中小工場地区
北側全地域
南側道路沿い
南側全地域

大工場地区
北側全地域
南側道路沿い
北側全地域

普通住宅地区 家内工場地区
無印は全地域

62051

三村新田 馬橋 相川町 西馬橋 広田町 西馬橋 蔵元 西馬橋 幸町 馬橋

島田医院 グリーンハイツ平野 シルバーマンション 第三松戸マンション 広田児童公園 山口マンション スカイタウン松戸 建設省首都国道松戸寮 体育館

基16

62050 三村新田 馬橋 馬橋駅西口区画整理 62031 62070 62052

松戸 (松戸市) 62051

松戸市立馬橋小学校 橋町 中道児童公園 杉浦コーポ コーポラス田中 ふとんインテリア宮沢 流山電鉄 常磐線 千代田線 ショッピングセンター大川 馬橋駅 馬橋駅 160C

記号	借地権割合	記号	借地権割合
A	90%	E	50%
B	80%	F	40%
C	70%	G	30%
D	60%	H	20%

繁華街・高度商業地区
道路を中心として全地域
道路沿い

普通商業地区
併用住宅地区
全地域
北側道路沿い
南側全地域

中小工場地区
北側全地域
南側道路沿い
南側全地域

大工場地区
北側全地域
南側道路沿い
北側全地域

普通住宅地区
家内工場地区
無印は全地域

62052

大清コーポ
馬橋
西馬橋
栄町七丁目
中根長津町
米山鉄工所
株式会社コバヤシ松戸工場
岩渕メッキ工業松戸工場
日紅金属㈱
中根公園
新作

62051 西馬橋蔵元町
62032 栄町(七)
62071
新作 62053
西馬橋幸町
平賀辰治町
馬橋
中根

松戸
(松戸市) 62052

西馬橋蔵元町
馬橋西口マンション
大栄ビルパチンコ西口ホール
フンスイ
幸町
馬橋工業KK
常磐線
千代田線
馬橋駅
馬橋警察官派出所
ヤマザキ家具馬橋店
馬橋
恩田病院
北海物産松戸工場
中根
中根一丁目
公5-2

記号	借地権割合	記号	借地権割合
A	90%	E	50%
B	80%	F	40%
C	70%	G	30%
D	60%	H	20%

繁華街・高度商業地区
道路を中心として全地域
道路沿い

普通商業地区
併用住宅地区
全地域
北側道路沿い
南側全地域

中小工場地区
北側全地域
南側道路沿い
南側全地域

大工場地区
北側全地域
南側道路沿い
北側全地域

普通住宅地区
家内工場地区
無印は全域

62053

新　作

宝酒造株式会社
松戸工場

松戸競輪場

馬橋駅貨物扱所

上　本　郷

北松戸一丁目

62052 新作 / 62033 新作 / 62072 新作 / 62054 中根 / 中根 / 上本郷 / 北松戸(一) / 北松戸 / 新作(二) / 新作(三)

松　戸
(松戸市)　62053

中根

千代田線

常磐線

中根一丁目
弁妙見神社

中根二丁目

新作三丁目

殿山児童公園

京葉ハイツ

新作霊花

松戸カントリー

中村屋東営業部

北松戸三丁目

記号	借地権割合	記号	借地権割合
A	90%	E	50%
B	80%	F	40%
C	70%	G	30%
D	60%	H	20%

繁華街・高度商業地区
道路を中心として全地域
道路沿い

普通商業地区
併用住宅地区
全地域
北側道路沿い
南側全地域

中小工場地区
北側全地域
南側道路沿い
南側全地域

大工場地区
北側全地域
南側道路沿い
北側全地域

普通住宅地区
家内工場地区
無印は全域

62054

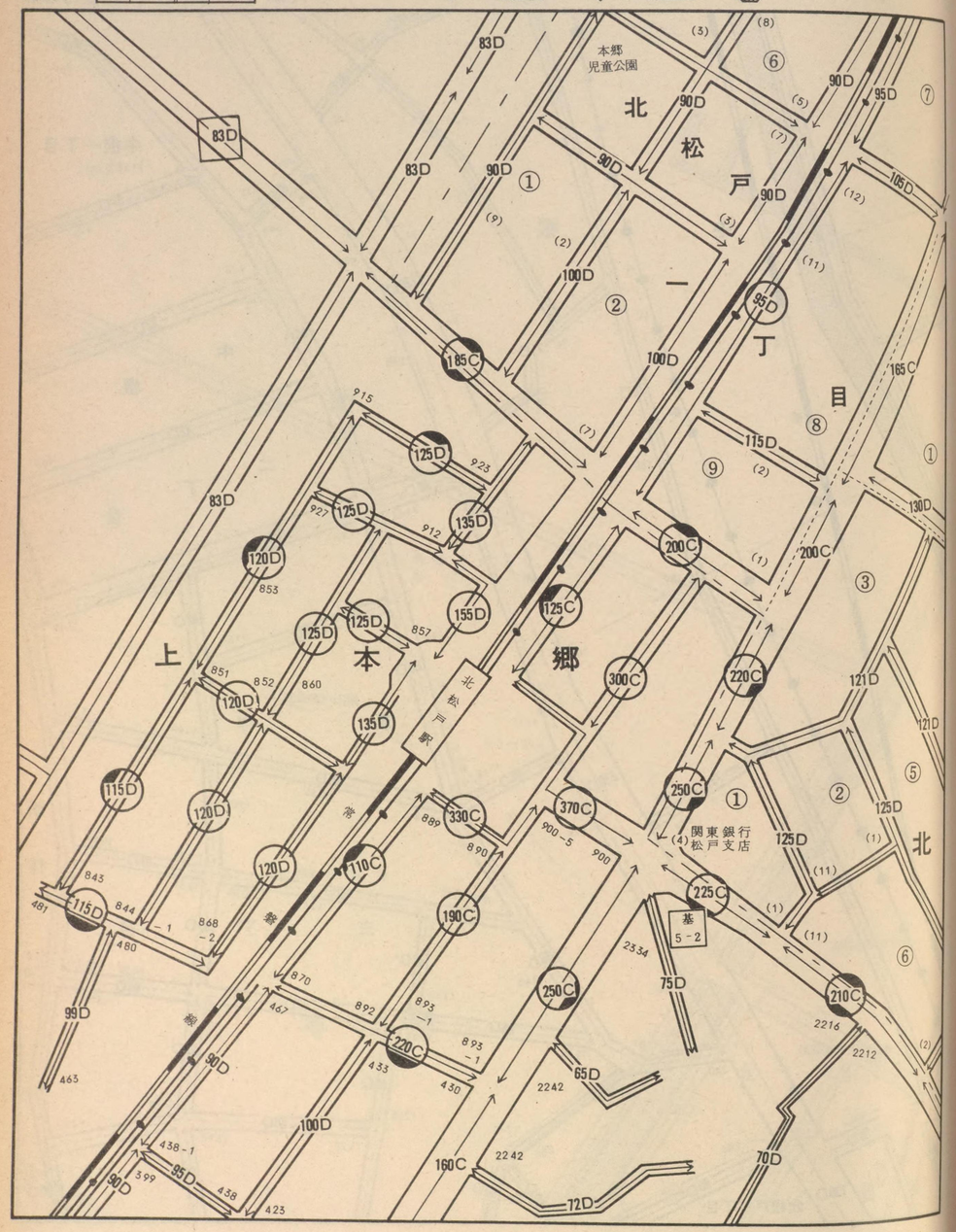

62053 新作

62034 上本郷

62073

62055

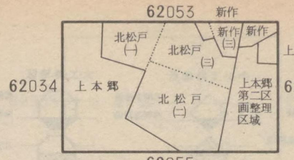

松戸

(松戸市) 62054

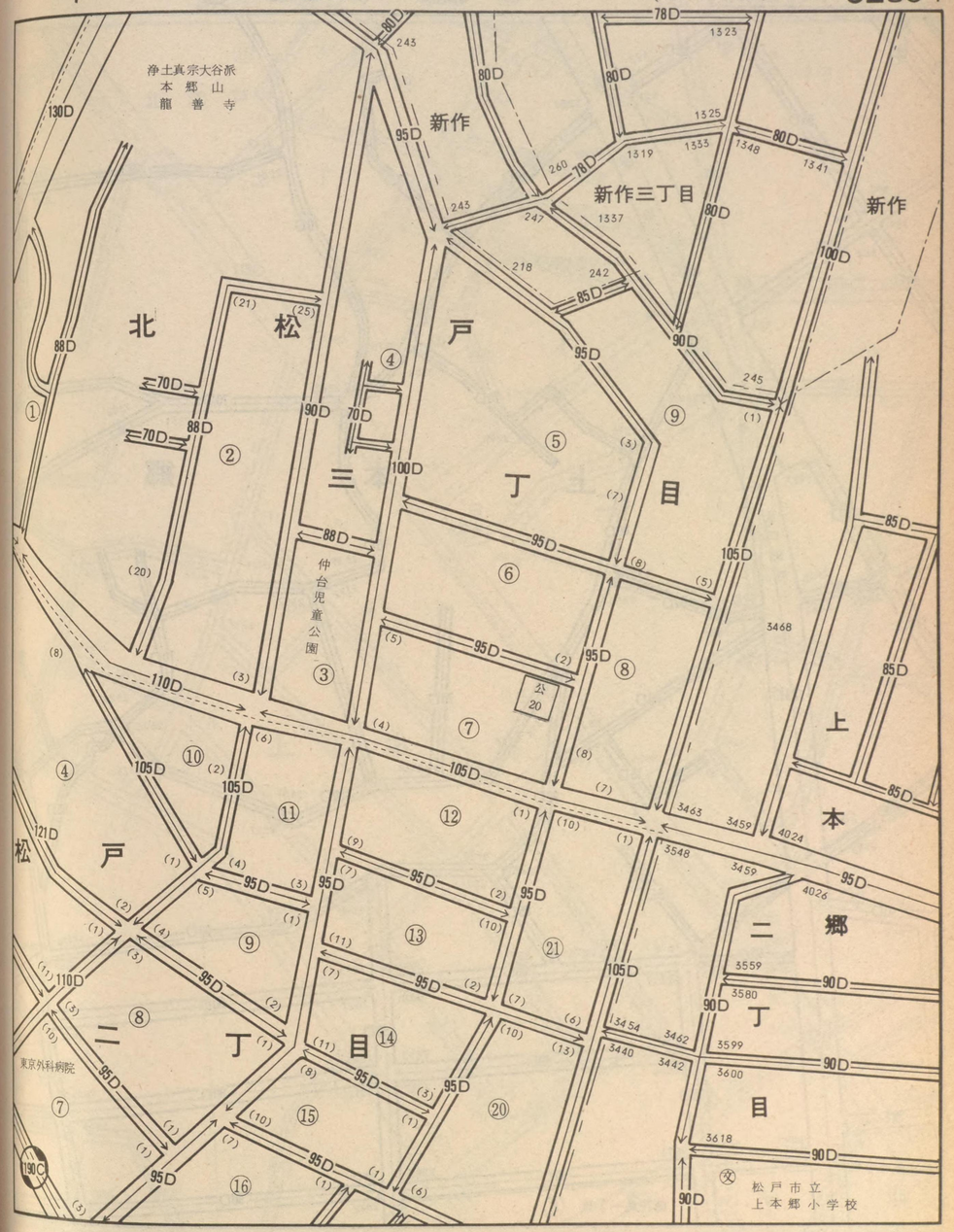

記号	借地権割合	記号	借地権割合
A	90%	E	50%
B	80%	F	40%
C	70%	G	30%
D	60%	H	20%

繁華街・高度商業地区
道路を中心として全地域
道路沿い

普通商業地区
併用住宅地区
全地域
北側道路沿い
南側全地域

中小工場地区
北側全地域
南側道路沿い
南側全地域

大工場地区
北側全地域
南側道路沿い
北側全地域

普通住宅地区
家内工場地区
無指定地域

62055

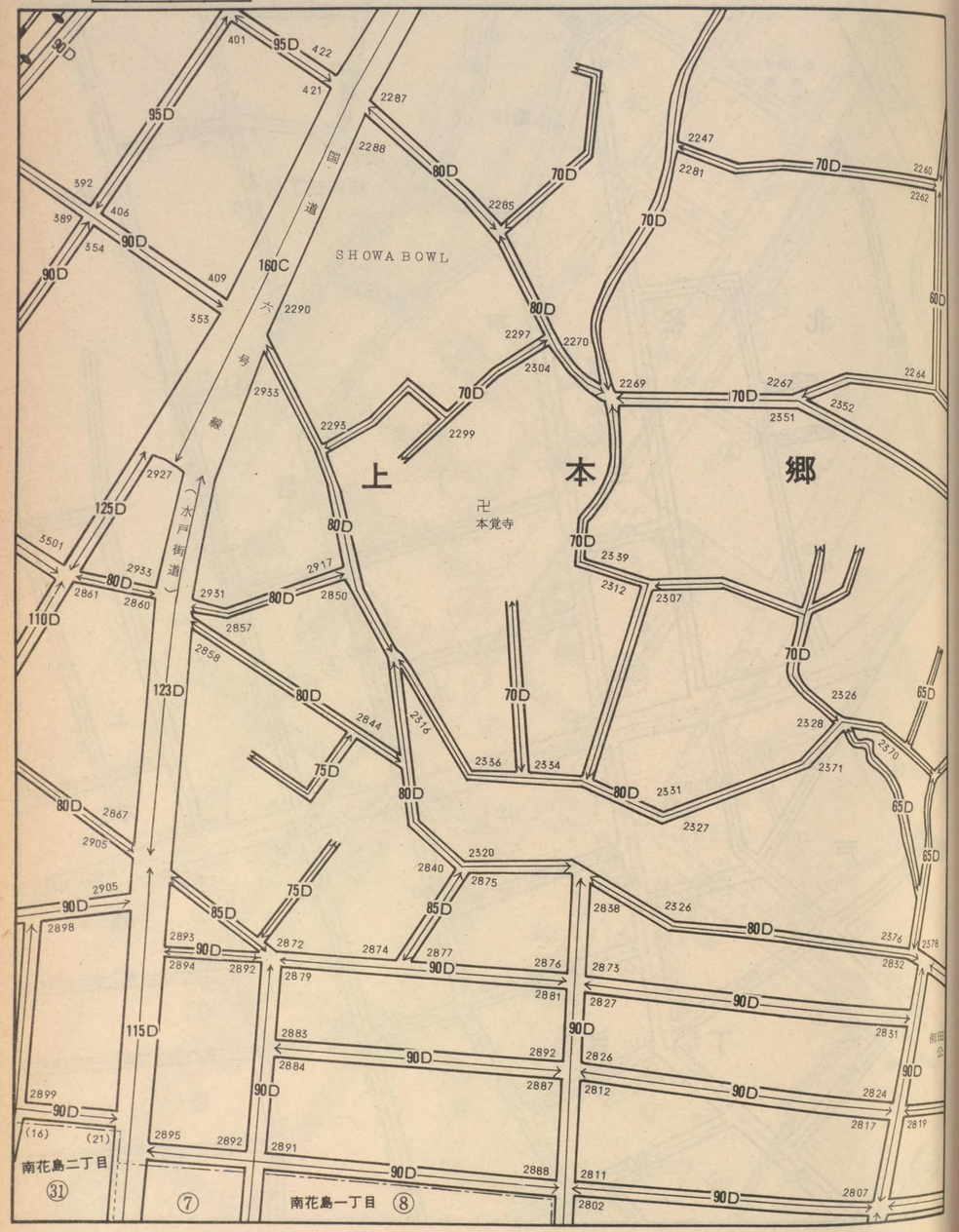

62054
62035
62074
62056
北松戸
上本郷
南花島

松戸
（松戸市）
62055

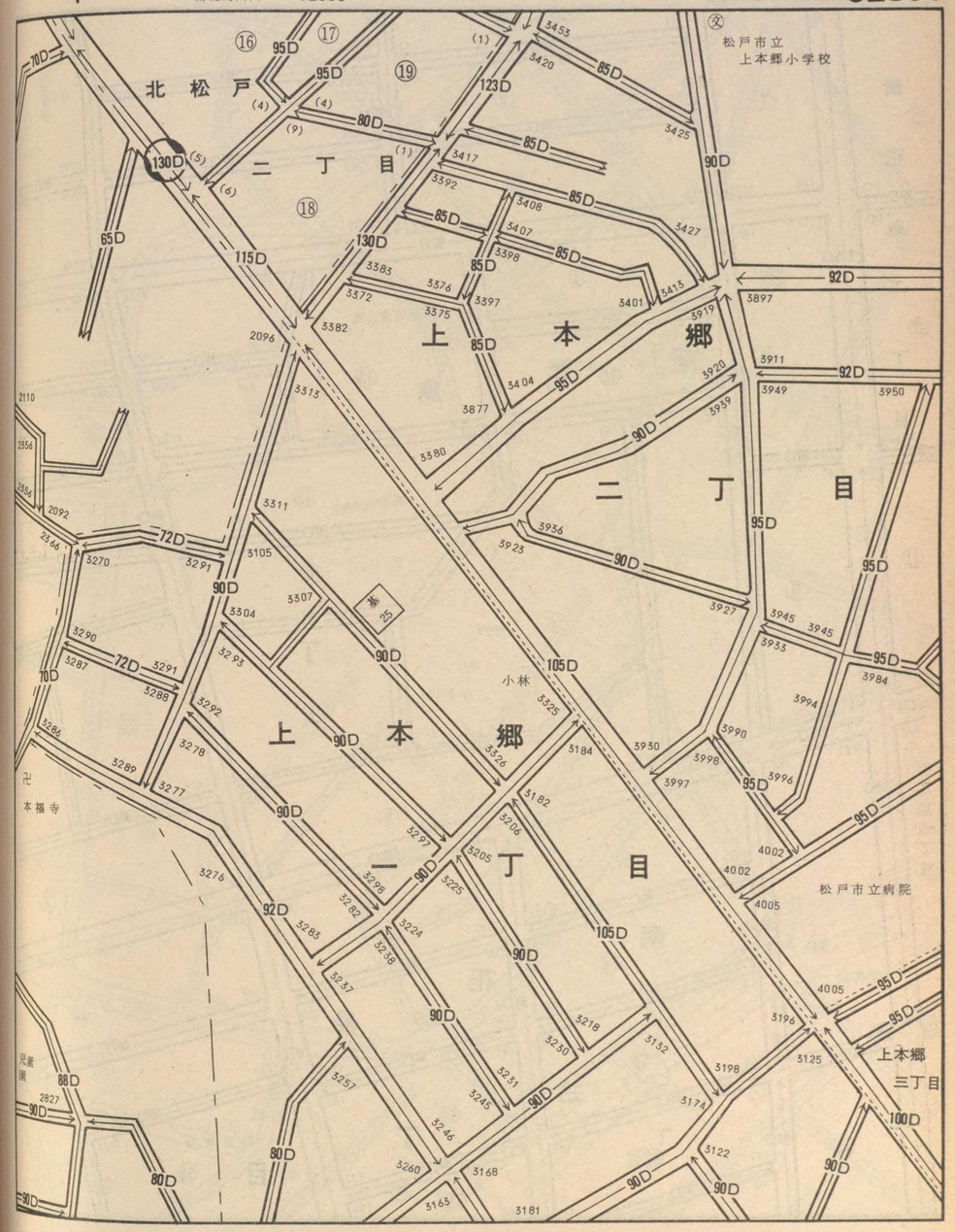

記号	借地権割合	記号	借地権割合
A	90%	E	50%
B	80%	F	40%
C	70%	G	30%
D	60%	H	20%

繁華街・高度商業地区
道路を中心として全域
道路沿い

普通商業地区併用住宅地区
全地域
北側道路沿い
南側全地域

中小工場地区
北側全地域
南側道路沿い
南側全地域

大工場地区
北側全地域
南側道路沿い
北側全地域

普通住宅地区家内工場地区
無印は全域

62056

南花島二丁目 ③ ㉜ ㉑

南花島四丁目

南花島児童公園

鉄道公団住宅

南花島一丁目 ⑭ 卍 栄松寺

南花島三丁目 ㊶ ㊷ ㊸ ㊹ ㊺ ㊻ ㊼ ㊽ ㊾ ㊿ ㊿一 ㊿二 ㊿三 ㊿四 ㊿五 ㊿六 ㊿七 ㊿八 ㊿九 ㊿十 ㊿十一 ㊿十二 ㊿十三 ㊿十四 ㊿十五 ㊿十六 ㊿十七 ㊿十八 ㊿十九 ㊿二十 ㊿二十一 ㊿二十二 ㊿二十三 ㊿二十四 ㊿二十五 ㊿二十六 ㊿二十七 ㊿二十八 ㊿二十九 ㊿三十 ㊿三十一 ㊿三十二 ㊿三十三 ㊿三十四 ㊿三十五 ㊿三十六 ㊿三十七 ㊿三十八 ㊿三十九 ㊿四十 ㊿四十一 ㊿四十二 ㊿四十三 ㊿四十四 ㊿四十五 ㊿四十六 ㊿四十七 ㊿四十八 ㊿四十九 ㊿五十 ㊿五十一 ㊿五十二 ㊿五十三 ㊿五十四 ㊿五十五 ㊿五十六 ㊿五十七 ㊿五十八 ㊿五十九 ㊿六十 ㊿六十一 ㊿六十二 ㊿六十三 ㊿六十四 ㊿六十五 ㊿六十六 ㊿六十七 ㊿六十八 ㊿六十九 ㊿七十 ㊿七十一 ㊿七十二 ㊿七十三 ㊿七十四 ㊿七十五 ㊿七十六 ㊿七十七 ㊿七十八 ㊿七十九 ㊿八十 ㊿八十一 ㊿八十二 ㊿八十三 ㊿八十四 ㊿八十五 ㊿八十六 ㊿八十七 ㊿八十八 ㊿八十九 ㊿九十 ㊿九十一 ㊿九十二 ㊿九十三 ㊿九十四 ㊿九十五 ㊿九十六 ㊿九十七 ㊿九十八 ㊿九十九 ㊿百 ㊿百一 ㊿百二 ㊿百三 ㊿百四 ㊿百五 ㊿百六 ㊿百七 ㊿百八 ㊿百九 ㊿百十 ㊿百十一 ㊿百十二 ㊿百十三 ㊿百十四 ㊿百十五 ㊿百十六 ㊿百十七 ㊿百十八 ㊿百十九 ㊿百二十 ㊿百二十一 ㊿百二十二 ㊿百二十三 ㊿百二十四 ㊿百二十五 ㊿百二十六 ㊿百二十七 ㊿百二十八 ㊿百二十九 ㊿百三十 ㊿百三十一 ㊿百三十二 ㊿百三十三 ㊿百三十四 ㊿百三十五 ㊿百三十六 ㊿百三十七 ㊿百三十八 ㊿百三十九 ㊿百四十 ㊿百四十一 ㊿百四十二 ㊿百四十三 ㊿百四十四 ㊿百四十五 ㊿百四十六 ㊿百四十七 ㊿百四十八 ㊿百四十九 ㊿百五十 ㊿百五十一 ㊿百五十二 ㊿百五十三 ㊿百五十四 ㊿百五十五 ㊿百五十六 ㊿百五十七 ㊿百五十八 ㊿百五十九 ㊿百六十 ㊿百六十一 ㊿百六十二 ㊿百六十三 ㊿百六十四 ㊿百六十五 ㊿百六十六 ㊿百六十七 ㊿百六十八 ㊿百六十九 ㊿百七十 ㊿百七十一 ㊿百七十二 ㊿百七十三 ㊿百七十四 ㊿百七十五 ㊿百七十六 ㊿百七十七 ㊿百七十八 ㊿百七十九 ㊿百八十 ㊿百八十一 ㊿百八十二 ㊿百八十三 ㊿百八十四 ㊿百八十五 ㊿百八十六 ㊿百八十七 ㊿百八十八 ㊿百八十九 ㊿百九十 ㊿百九十一 ㊿百九十二 ㊿百九十三 ㊿百九十四 ㊿百九十五 ㊿百九十六 ㊿百九十七 ㊿百九十八 ㊿百九十九 ㊿二百 ㊿二百一 ㊿二百二 ㊿二百三 ㊿二百四 ㊿二百五 ㊿二百六 ㊿二百七 ㊿二百八 ㊿二百九 ㊿二百十 ㊿二百十一 ㊿二百十二 ㊿二百十三 ㊿二百十四 ㊿二百十五 ㊿二百十六 ㊿二百十七 ㊿二百十八 ㊿二百十九 ㊿二百二十 ㊿二百二十一 ㊿二百二十二 ㊿二百二十三 ㊿二百二十四 ㊿二百二十五 ㊿二百二十六 ㊿二百二十七 ㊿二百二十八 ㊿二百二十九 ㊿二百三十 ㊿二百三十一 ㊿二百三十二 ㊿二百三十三 ㊿二百三十四 ㊿二百三十五 ㊿二百三十六 ㊿二百三十七 ㊿二百三十八 ㊿二百三十九 ㊿二百四十 ㊿二百四十一 ㊿二百四十二 ㊿二百四十三 ㊿二百四十四 ㊿二百四十五 ㊿二百四十六 ㊿二百四十七 ㊿二百四十八 ㊿二百四十九 ㊿二百五十 ㊿二百五十一 ㊿二百五十二 ㊿二百五十三 ㊿二百五十四 ㊿二百五十五 ㊿二百五十六 ㊿二百五十七 ㊿二百五十八 ㊿二百五十九 ㊿二百六十 ㊿二百六十一 ㊿二百六十二 ㊿二百六十三 ㊿二百六十四 ㊿二百六十五 ㊿二百六十六 ㊿二百六十七 ㊿二百六十八 ㊿二百六十九 ㊿二百七十 ㊿二百七十一 ㊿二百七十二 ㊿二百七十三 ㊿二百七十四 ㊿二百七十五 ㊿二百七十六 ㊿二百七十七 ㊿二百七十八 ㊿二百七十九 ㊿二百八十 ㊿二百八十一 ㊿二百八十二 ㊿二百八十三 ㊿二百八十四 ㊿二百八十五 ㊿二百八十六 ㊿二百八十七 ㊿二百八十八 ㊿二百八十九 ㊿二百九十 ㊿二百九十一 ㊿二百九十二 ㊿二百九十三 ㊿二百九十四 ㊿二百九十五 ㊿二百九十六 ㊿二百九十七 ㊿二百九十八 ㊿二百九十九 ㊿三百 ㊿三百一 ㊿三百二 ㊿三百三 ㊿三百四 ㊿三百五 ㊿三百六 ㊿三百七 ㊿三百八 ㊿三百九 ㊿三百十 ㊿三百十一 ㊿三百十二 ㊿三百十三 ㊿三百十四 ㊿三百十五 ㊿三百十六 ㊿三百十七 ㊿三百十八 ㊿三百十九 ㊿三百二十 ㊿三百二十一 ㊿三百二十二 ㊿三百二十三 ㊿三百二十四 ㊿三百二十五 ㊿三百二十六 ㊿三百二十七 ㊿三百二十八 ㊿三百二十九 ㊿三百三十 ㊿三百三十一 ㊿三百三十二 ㊿三百三十三 ㊿三百三十四 ㊿三百三十五 ㊿三百三十六 ㊿三百三十七 ㊿三百三十八 ㊿三百三十九 ㊿三百四十 ㊿三百四十一 ㊿三百四十二 ㊿三百四十三 ㊿三百四十四 ㊿三百四十五 ㊿三百四十六 ㊿三百四十七 ㊿三百四十八 ㊿三百四十九 ㊿三百五十 ㊿三百五十一 ㊿三百五十二 ㊿三百五十三 ㊿三百五十四 ㊿三百五十五 ㊿三百五十六 ㊿三百五十七 ㊿三百五十八 ㊿三百五十九 ㊿三百六十 ㊿三百六十一 ㊿三百六十二 ㊿三百六十三 ㊿三百六十四 ㊿三百六十五 ㊿三百六十六 ㊿三百六十七 ㊿三百六十八 ㊿三百六十九 ㊿三百七十 ㊿三百七十一 ㊿三百七十二 ㊿三百七十三 ㊿三百七十四 ㊿三百七十五 ㊿三百七十六 ㊿三百七十七 ㊿三百七十八 ㊿三百七十九 ㊿三百八十 ㊿三百八十一 ㊿三百八十二 ㊿三百八十三 ㊿三百八十四 ㊿三百八十五 ㊿三百八十六 ㊿三百八十七 ㊿三百八十八 ㊿三百八十九 ㊿三百九十 ㊿三百九十一 ㊿三百九十二 ㊿三百九十三 ㊿三百九十四 ㊿三百九十五 ㊿三百九十六 ㊿三百九十七 ㊿三百九十八 ㊿三百九十九 ㊿四百 ㊿四百一 ㊿四百二 ㊿四百三 ㊿四百四 ㊿四百五 ㊿四百六 ㊿四百七 ㊿四百八 ㊿四百九 ㊿四百十 ㊿四百十一 ㊿四百十二 ㊿四百十三 ㊿四百十四 ㊿四百十五 ㊿四百十六 ㊿四百十七 ㊿四百十八 ㊿四百十九 ㊿四百二十 ㊿四百二十一 ㊿四百二十二 ㊿四百二十三 ㊿四百二十四 ㊿四百二十五 ㊿四百二十六 ㊿四百二十七 ㊿四百二十八 ㊿四百二十九 ㊿四百三十 ㊿四百三十一 ㊿四百三十二 ㊿四百三十三 ㊿四百三十四 ㊿四百三十五 ㊿四百三十六 ㊿四百三十七 ㊿四百三十八 ㊿四百三十九 ㊿四百四十 ㊿四百四十一 ㊿四百四十二 ㊿四百四十三 ㊿四百四十四 ㊿四百四十五 ㊿四百四十六 ㊿四百四十七 ㊿四百四十八 ㊿四百四十九 ㊿四百五十 ㊿四百五十一 ㊿四百五十二 ㊿四百五十三 ㊿四百五十四 ㊿四百五十五 ㊿四百五十六 ㊿四百五十七 ㊿四百五十八 ㊿四百五十九 ㊿四百六十 ㊿四百六十一 ㊿四百六十二 ㊿四百六十三 ㊿四百六十四 ㊿四百六十五 ㊿四百六十六 ㊿四百六十七 ㊿四百六十八 ㊿四百六十九 ㊿四百七十 ㊿四百七十一 ㊿四百七十二 ㊿四百七十三 ㊿四百七十四 ㊿四百七十五 ㊿四百七十六 ㊿四百七十七 ㊿四百七十八 ㊿四百七十九 ㊿四百八十 ㊿四百八十一 ㊿四百八十二 ㊿四百八十三 ㊿四百八十四 ㊿四百八十五 ㊿四百八十六 ㊿四百八十七 ㊿四百八十八 ㊿四百八十九 ㊿四百九十 ㊿四百九十一 ㊿四百九十二 ㊿四百九十三 ㊿四百九十四 ㊿四百九十五 ㊿四百九十六 ㊿四百九十七 ㊿四百九十八 ㊿四百九十九 ㊿五百 ㊿五百一 ㊿五百二 ㊿五百三 ㊿五百四 ㊿五百五 ㊿五百六 ㊿五百七 ㊿五百八 ㊿五百九 ㊿五百十 ㊿五百十一 ㊿五百十二 ㊿五百十三 ㊿五百十四 ㊿五百十五 ㊿五百十六 ㊿五百十七 ㊿五百十八 ㊿五百十九 ㊿五百二十 ㊿五百二十一 ㊿五百二十二 ㊿五百二十三 ㊿五百二十四 ㊿五百二十五 ㊿五百二十六 ㊿五百二十七 ㊿五百二十八 ㊿五百二十九 ㊿五百三十 ㊿五百三十一 ㊿五百三十二 ㊿五百三十三 ㊿五百三十四 ㊿五百三十五 ㊿五百三十六 ㊿五百三十七 ㊿五百三十八 ㊿五百三十九 ㊿五百四十 ㊿五百四十一 ㊿五百四十二 ㊿五百四十三 ㊿五百四十四 ㊿五百四十五 ㊿五百四十六 ㊿五百四十七 ㊿五百四十八 ㊿五百四十九 ㊿五百五十 ㊿五百五十一 ㊿五百五十二 ㊿五百五十三 ㊿五百五十四 ㊿五百五十五 ㊿五百五十六 ㊿五百五十七 ㊿五百五十八 ㊿五百五十九 ㊿五百六十 ㊿五百六十一 ㊿五百六十二 ㊿五百六十三 ㊿五百六十四 ㊿五百六十五 ㊿五百六十六 ㊿五百六十七 ㊿五百六十八 ㊿五百六十九 ㊿五百七十 ㊿五百七十一 ㊿五百七十二 ㊿五百七十三 ㊿五百七十四 ㊿五百七十五 ㊿五百七十六 ㊿五百七十七 ㊿五百七十八 ㊿五百七十九 ㊿五百八十 ㊿五百八十一 ㊿五百八十二 ㊿五百八十三 ㊿五百八十四 ㊿五百八十五 ㊿五百八十六 ㊿五百八十七 ㊿五百八十八 ㊿五百八十九 ㊿五百九十 ㊿五百九十一 ㊿五百九十二 ㊿五百九十三 ㊿五百九十四 ㊿五百九十五 ㊿五百九十六 ㊿五百九十七 ㊿五百九十八 ㊿五百九十九 ㊿六百 ㊿六百一 ㊿六百二 ㊿六百三 ㊿六百四 ㊿六百五 ㊿六百六 ㊿六百七 ㊿六百八 ㊿六百九 ㊿六百十 ㊿六百十一 ㊿六百十二 ㊿六百十三 ㊿六百十四 ㊿六百十五 ㊿六百十六 ㊿六百十七 ㊿六百十八 ㊿六百十九 ㊿六百二十 ㊿六百二十一 ㊿六百二十二 ㊿六百二十三 ㊿六百二十四 ㊿六百二十五 ㊿六百二十六 ㊿六百二十七 ㊿六百二十八 ㊿六百二十九 ㊿六百三十 ㊿六百三十一 ㊿六百三十二 ㊿六百三十三 ㊿六百三十四 ㊿六百三十五 ㊿六百三十六 ㊿六百三十七 ㊿六百三十八 ㊿六百三十九 ㊿六百四十 ㊿六百四十一 ㊿六百四十二 ㊿六百四十三 ㊿六百四十四 ㊿六百四十五 ㊿六百四十六 ㊿六百四十七 ㊿六百四十八 ㊿六百四十九 ㊿六百五十 ㊿六百五十一 ㊿六百五十二 ㊿六百五十三 ㊿六百五十四 ㊿六百五十五 ㊿六百五十六 ㊿六百五十七 ㊿六百五十八 ㊿六百五十九 ㊿六百六十 ㊿六百六十一 ㊿六百六十二 ㊿六百六十三 ㊿六百六十四 ㊿六百六十五 ㊿六百六十六 ㊿六百六十七 ㊿六百六十八 ㊿六百六十九 ㊿六百七十 ㊿六百七十一 ㊿六百七十二 ㊿六百七十三 ㊿六百七十四 ㊿六百七十五 ㊿六百七十六 ㊿六百七十七 ㊿六百七十八 ㊿六百七十九 ㊿六百八十 ㊿六百八十一 ㊿六百八十二 ㊿六百八十三 ㊿六百八十四 ㊿六百八十五 ㊿六百八十六 ㊿六百八十七 ㊿六百八十八 ㊿六百八十九 ㊿六百九十 ㊿六百九十一 ㊿六百九十二 ㊿六百九十三 ㊿六百九十四 ㊿六百九十五 ㊿六百九十六 ㊿六百九十七 ㊿六百九十八 ㊿六百九十九 ㊿七百 ㊿七百一 ㊿七百二 ㊿七百三 ㊿七百四 ㊿七百五 ㊿七百六 ㊿七百七 ㊿七百八 ㊿七百九 ㊿七百十 ㊿七百十一 ㊿七百十二 ㊿七百十三 ㊿七百十四 ㊿七百十五 ㊿七百十六 ㊿七百十七 ㊿七百十八 ㊿七百十九 ㊿七百二十 ㊿七百二十一 ㊿七百二十二 ㊿七百二十三 ㊿七百二十四 ㊿七百二十五 ㊿七百二十六 ㊿七百二十七 ㊿七百二十八 ㊿七百二十九 ㊿七百三十 ㊿七百三十一 ㊿七百三十二 ㊿七百三十三 ㊿七百三十四 ㊿七百三十五 ㊿七百三十六 ㊿七百三十七 ㊿七百三十八 ㊿七百三十九 ㊿七百四十 ㊿七百四十一 ㊿七百四十二 ㊿七百四十三 ㊿七百四十四 ㊿七百四十五 ㊿七百四十六 ㊿七百四十七 ㊿七百四十八 ㊿七百四十九 ㊿七百五十 ㊿七百五十一 ㊿七百五十二 ㊿七百五十三 ㊿七百五十四 ㊿七百五十五 ㊿七百五十六 ㊿七百五十七 ㊿七百五十八 ㊿七百五十九 ㊿七百六十 ㊿七百六十一 ㊿七百六十二 ㊿七百六十三 ㊿七百六十四 ㊿七百六十五 ㊿七百六十六 ㊿七百六十七 ㊿七百六十八 ㊿七百六十九 ㊿七百七十 ㊿七百七十一 ㊿七百七十二 ㊿七百七十三 ㊿七百七十四 ㊿七百七十五 ㊿七百七十六 ㊿七百七十七 ㊿七百七十八 ㊿七百七十九 ㊿七百八十 ㊿七百八十一 ㊿七百八十二 ㊿七百八十三 ㊿七百八十四 ㊿七百八十五 ㊿七百八十六 ㊿七百八十七 ㊿七百八十八 ㊿七百八十九 ㊿七百九十 ㊿七百九十一 ㊿七百九十二 ㊿七百九十三 ㊿七百九十四 ㊿七百九十五 ㊿七百九十六 ㊿七百九十七 ㊿七百九十八 ㊿七百九十九 ㊿八百 ㊿八百一 ㊿八百二 ㊿八百三 ㊿八百四 ㊿八百五 ㊿八百六 ㊿八百七 ㊿八百八 ㊿八百九 ㊿八百十 ㊿八百十一 ㊿八百十二 ㊿八百十三 ㊿八百十四 ㊿八百十五 ㊿八百十六 ㊿八百十七 ㊿八百十八 ㊿八百十九 ㊿八百二十 ㊿八百二十一 ㊿八百二十二 ㊿八百二十三 ㊿八百二十四 ㊿八百二十五 ㊿八百二十六 ㊿八百二十七 ㊿八百二十八 ㊿八百二十九 ㊿八百三十 ㊿八百三十一 ㊿八百三十二 ㊿八百三十三 ㊿八百三十四 ㊿八百三十五 ㊿八百三十六 ㊿八百三十七 ㊿八百三十八 ㊿八百三十九 ㊿八百四十 ㊿八百四十一 ㊿八百四十二 ㊿八百四十三 ㊿八百四十四 ㊿八百四十五 ㊿八百四十六 ㊿八百四十七 ㊿八百四十八 ㊿八百四十九 ㊿八百五十 ㊿八百五十一 ㊿八百五十二 ㊿八百五十三 ㊿八百五十四 ㊿八百五十五 ㊿八百五十六 ㊿八百五十七 ㊿八百五十八 ㊿八百五十九 ㊿八百六十 ㊿八百六十一 ㊿八百六十二 ㊿八百六十三 ㊿八百六十四 ㊿八百六十五 ㊿八百六十六 ㊿八百六十七 ㊿八百六十八 ㊿八百六十九 ㊿八百七十 ㊿八百七十一 ㊿八百七十二 ㊿八百七十三 ㊿八百七十四 ㊿八百七十五 ㊿八百七十六 ㊿八百七十七 ㊿八百七十八 ㊿八百七十九 ㊿八百八十 ㊿八百八十一 ㊿八百八十二 ㊿八百八十三 ㊿八百八十四 ㊿八百八十五 ㊿八百八十六 ㊿八百八十七 ㊿八百八十八 ㊿八百八十九 ㊿八百九十 ㊿八百九十一 ㊿八百九十二 ㊿八百九十三 ㊿八百九十四 ㊿八百九十五 ㊿八百九十六 ㊿八百九十七 ㊿八百九十八 ㊿八百九十九 ㊿九百 ㊿九百一 ㊿九百二 ㊿九百三 ㊿九百四 ㊿九百五 ㊿九百六 ㊿九百七 ㊿九百八 ㊿九百九 ㊿九百十 ㊿九百十一 ㊿九百十二 ㊿九百十三 ㊿九百十四 ㊿九百十五 ㊿九百十六 ㊿九百十七 ㊿九百十八 ㊿九百十九 ㊿九百二十 ㊿九百二十一 ㊿九百二十二 ㊿九百二十三 ㊿九百二十四 ㊿九百二十五 ㊿九百二十六 ㊿九百二十七 ㊿九百二十八 ㊿九百二十九 ㊿九百三十 ㊿九百三十一 ㊿九百三十二 ㊿九百三十三 ㊿九百三十四 ㊿九百三十五 ㊿九百三十六 ㊿九百三十七 ㊿九百三十八 ㊿九百三十九 ㊿九百四十 ㊿九百四十一 ㊿九百四十二 ㊿九百四十三 ㊿九百四十四 ㊿九百四十五 ㊿九百四十六 ㊿九百四十七 ㊿九百四十八 ㊿九百四十九 ㊿九百五十 ㊿九百五十一 ㊿九百五十二 ㊿九百五十三 ㊿九百五十四 ㊿九百五十五 ㊿九百五十六 ㊿九百五十七 ㊿九百五十八 ㊿九百五十九 ㊿九百六十 ㊿九百六十一 ㊿九百六十二 ㊿九百六十三 ㊿九百六十四 ㊿九百六十五 ㊿九百六十六 ㊿九百六十七 ㊿九百六十八 ㊿九百六十九 ㊿九百七十 ㊿九百七十一 ㊿九百七十二 ㊿九百七十三 ㊿九百七十四 ㊿九百七十五 ㊿九百七十六 ㊿九百七十七 ㊿九百七十八 ㊿九百七十九 ㊿九百八十 ㊿九百八十一 ㊿九百八十二 ㊿九百八十三 ㊿九百八十四 ㊿九百八十五 ㊿九百八十六 ㊿九百八十七 ㊿九百八十八 ㊿九百八十九 ㊿九百九十 ㊿九百九十一 ㊿九百九十二 ㊿九百九十三 ㊿九百九十四 ㊿九百九十五 ㊿九百九十六 ㊿九百九十七 ㊿九百九十八 ㊿九百九十九 ㊿千 ㊿千一 ㊿千二 ㊿千三 ㊿千四 ㊿千五 ㊿千六 ㊿千七 ㊿千八 ㊿千九 ㊿千十 ㊿千十一 ㊿千十二 ㊿千十三 ㊿千十四 ㊿千十五 ㊿千十六 ㊿千十七 ㊿千十八 ㊿千十九 ㊿千二十 ㊿千二十一 ㊿千二十二 ㊿千二十三 ㊿千二十四 ㊿千二十五 ㊿千二十六 ㊿千二十七 ㊿千二十八 ㊿千二十九 ㊿千三十 ㊿千三十一 ㊿千三十二 ㊿千三十三 ㊿千三十四 ㊿千三十五 ㊿千三十六 ㊿千三十七 ㊿千三十八 ㊿千三十九 ㊿千四十 ㊿千四十一 ㊿千四十二 ㊿千四十三 ㊿千四十四 ㊿千四十五 ㊿千四十六 ㊿千四十七 ㊿千四十八 ㊿千四十九 ㊿千五十 ㊿千五十一 ㊿千五十二 ㊿千五十三 ㊿千五十四 ㊿千五十五 ㊿千五十六 ㊿千五十七 ㊿千五十八 ㊿千五十九 ㊿千六十 ㊿千六十一 ㊿千六十二 ㊿千六十三 ㊿千六十四 ㊿千六十五 ㊿千六十六 ㊿千六十七 ㊿千六十八 ㊿千六十九 ㊿千七十 ㊿千七十一 ㊿千七十二 ㊿千七十三 ㊿千七十四 ㊿千七十五 ㊿千七十六 ㊿千七十七 ㊿千七十八 ㊿千七十九 ㊿千八十 ㊿千八十一 ㊿千八十二 ㊿千八十三 ㊿千八十四 ㊿千八十五 ㊿千八十六 ㊿千八十七 ㊿千八十八 ㊿千八十九 ㊿千九十 ㊿千九十一 ㊿千九十二 ㊿千九十三 ㊿千九十四 ㊿千九十五 ㊿千九十六 ㊿千九十七 ㊿千九十八 ㊿千九十九 ㊿二千 ㊿二千一 ㊿二千二 ㊿二千三 ㊿二千四 ㊿二千五 ㊿二千六 ㊿二千七 ㊿二千八 ㊿二千九 ㊿二千十 ㊿二千十一 ㊿二千十二 ㊿二千十三 ㊿二千十四 ㊿二千十五 ㊿二千十六 ㊿二千十七 ㊿二千十八 ㊿二千十九 ㊿二千二十 ㊿二千二十一 ㊿二千二十二 ㊿二千二十三 ㊿二千二十四 ㊿二千二十五 ㊿二千二十六 ㊿二千二十七 ㊿二千二十八 ㊿二千二十九 ㊿二千三十 ㊿二千三十一 ㊿二千三十二 ㊿二千三十三 ㊿二千三十四 ㊿二千三十五 ㊿二千三十六 ㊿二千三十七 ㊿二千三十八 ㊿二千三十九 ㊿二千四十 ㊿二千四十一 ㊿二千四十二 ㊿二千四十三 ㊿二千四十四 ㊿二千四十五 ㊿二千四十六 ㊿二千四十七 ㊿二千四十八 ㊿二千四十九 ㊿二千五十 ㊿二千五十一 ㊿二千五十二 ㊿二千五十三 ㊿二千五十四 ㊿二千五十五 ㊿二千五十六 ㊿二千五十七 ㊿二千五十八 ㊿二千五十九 ㊿二千六十 ㊿二千六十一 ㊿二千六十二 ㊿二千六十三 ㊿二千六十四 ㊿二千六十五 ㊿二千六十六 ㊿二千六十七 ㊿二千六十八 ㊿二千六十九 ㊿二千七十 ㊿二千七十一 ㊿二千七十二 ㊿二千七十三 ㊿二千七十四 ㊿二千七十五 ㊿二千七十六 ㊿二千七十七 ㊿二千七十八 ㊿二千七十九 ㊿二千八十 ㊿二千八十一 ㊿二千八十二 ㊿二千八十三 ㊿二千八十四 ㊿二千八十五 ㊿二千八十六 ㊿二千八十七 ㊿二千八十八 ㊿二千八十九 ㊿二千九十 ㊿二千九十一 ㊿二千九十二 ㊿二千九十三 ㊿二千九十四 ㊿二千九十五 ㊿二千九十六 ㊿二千九十七 ㊿二千九十八 ㊿二千九十九 ㊿三千 ㊿三千一 ㊿三千二 ㊿三千三 ㊿三千四 ㊿三千五 ㊿三千六 ㊿三千七 ㊿三千八 ㊿三千九 ㊿三千十 ㊿三千十一 ㊿三千十二 ㊿三千十三 ㊿三千十四 ㊿三千十五 ㊿三千十六 ㊿三千十七 ㊿三千十八 ㊿三千十九 ㊿三千二十 ㊿三千二十一 ㊿三千二十二 ㊿三千二十三 ㊿三千二十四 ㊿三千二十五 ㊿三千二十六 ㊿三千二十七 ㊿三千二十八 ㊿三千二十九 ㊿三千三十 ㊿三千三十一 ㊿三千三十二 ㊿三千三十三 ㊿三千三十四 ㊿三千三十五 ㊿三千三十六 ㊿三千三十七 ㊿三千三十八 ㊿三千三十九 ㊿三千四十 ㊿三千四十一 ㊿三千四十二 ㊿三千四十三 ㊿三千四十四 ㊿三千四十五 ㊿三千四十六 ㊿三千四十七 ㊿三千四十八 ㊿三千四十九 ㊿三千五十 ㊿三千五十一 ㊿三千五十二 ㊿三千五十三 ㊿三千五十四 ㊿三千五十五 ㊿三千五十六 ㊿三千五十七 ㊿三千五十八 ㊿三千五十九 ㊿三千六十 ㊿三千六十一 ㊿三千六十二 ㊿三千六十三 ㊿三千六十四 ㊿三千六十五 ㊿三千六十六 ㊿三千六十七 ㊿三千六十八 ㊿三千六十九 ㊿三千七十 ㊿三千七十一 ㊿三千七十二 ㊿三千七十三 ㊿三千七十四 ㊿三千七十五 ㊿三千七十六 ㊿三千七十七 ㊿三千七十八 ㊿三千七十九 ㊿三千八十 ㊿三千八十一 ㊿三千八十二 ㊿三千八十三 ㊿三千八十四 ㊿三千八十五 ㊿三千八十六 ㊿三千八十七 ㊿三千八十八 ㊿三千八十九 ㊿三千九十 ㊿三千九十一 ㊿三千九十二 ㊿三千九十三 ㊿三千九十四 ㊿三千九十五 ㊿三千九十六 ㊿三千九十七 ㊿三千九十八 ㊿三千九十九 ㊿四千 ㊿四千一 ㊿四千二 ㊿四千三 ㊿四千四 ㊿四千五 ㊿四千六 ㊿四千七 ㊿四千八 ㊿四千九 ㊿四千十 ㊿四千十一 ㊿四千十二 ㊿四千十三 ㊿四千十四 ㊿四千十五 ㊿四千十六 ㊿四千十七 ㊿四千十八 ㊿四千十九 ㊿四千二十 ㊿四千二十一 ㊿四千二十二 ㊿四千二十三 ㊿四千二十四 ㊿四千二十五 ㊿四千二十六 ㊿四千二十七 ㊿四千二十八 ㊿四千二十九 ㊿四千三十 ㊿四千三十一 ㊿四千三十二 ㊿四千三十三 ㊿四千三十四 ㊿四千三十五 ㊿四千三十六 ㊿四千三十七 ㊿四千三十八 ㊿四千三十九 ㊿四千四十 ㊿四千四十一 ㊿四千四十二 ㊿四千四十三 ㊿四千四十四 ㊿四千四十五 ㊿四千四十六 ㊿四千四十七 ㊿四千四十八 ㊿四千四十九 ㊿四千五十 ㊿四千五十一 ㊿四千五十二 ㊿四千五十三 ㊿四千五十四 ㊿四千五十五 ㊿四千五十六 ㊿四千五十七 ㊿四千五十八 ㊿四千五十九 ㊿四千六十 ㊿四千六十一 ㊿四千六十二 ㊿四千六十三 ㊿四千六十四 ㊿四千六十五 ㊿四千六十六 ㊿四千六十七 ㊿四千六十八 ㊿四千六十九 ㊿四千七十 ㊿四千七十一 ㊿四千七十二 ㊿四千七十三 ㊿四千七十四 ㊿四千七十五 ㊿四千七十六 ㊿四千七十七 ㊿四千七十八 ㊿四千七十九 ㊿四千八十 ㊿四千八十一 ㊿四千八十二 ㊿四千八十三 ㊿四千八十四 ㊿四千八十五 ㊿四千八十六 ㊿四千八十七 ㊿四千八十八 ㊿四千八十九 ㊿四千九十 ㊿四千九十一 ㊿四千九十二 ㊿四千九十三 ㊿四千九十四 ㊿四千九十五 ㊿四千九十六 ㊿四千九十七 ㊿四千九十八 ㊿四千九十九 ㊿五千 ㊿五千一 ㊿五千二 ㊿五千三 ㊿五千四 ㊿五千五 ㊿五千六 ㊿五千七 ㊿五千八 ㊿五千九 ㊿五千十 ㊿五千十一 ㊿五千十二 ㊿五千十三 ㊿五千十四 ㊿五千十五 ㊿五千十六 ㊿五千十七 ㊿五千十八 ㊿五千十九 ㊿五千二十 ㊿五千二十一 ㊿五千二十二 ㊿五千二十三 ㊿五千二十四 ㊿五千二十五 ㊿五千二十六 ㊿五千二十七 ㊿五千二十八 ㊿五千二十九 ㊿五千三十 ㊿五千三十一 ㊿五千三十二 ㊿五千三十三 ㊿五千三十四 ㊿五千三十五 ㊿五千三十六 ㊿五千三十七 ㊿五千三十八 ㊿五千三十九 ㊿五千四十 ㊿五千四十一 ㊿五千四十二 ㊿五千四十三 ㊿五千四十四 ㊿五千四十五 ㊿五千四十六 ㊿五千四十七 ㊿五千四十八 ㊿五千四十九 ㊿五千五十 ㊿五千五十一 ㊿五千五十二 ㊿五千五十三 ㊿五千五十四 ㊿五千五十五 ㊿五千五十六 ㊿五千五十七 ㊿五千五十八 ㊿五千五十九 ㊿五千六十 ㊿五千六十一 ㊿五千六十二 ㊿五千六十三 ㊿五千六十四 ㊿五千六十五 ㊿五千六十六 ㊿五千六十七 ㊿五千六十八 ㊿五千六十九 ㊿五千七十 ㊿五千七十一 ㊿五千七十二 ㊿五千七十三 ㊿五千七十四 ㊿五千七十五 ㊿五千七十六 ㊿五千七十七 ㊿五千七十八 ㊿五千七十九 ㊿五千八十 ㊿五千八十一 ㊿五千八十二 ㊿五千八十三 ㊿五千八十四 ㊿五千八十五 ㊿五千八十六 ㊿五千八十七 ㊿五千八十八 ㊿五千八十九 ㊿五千九十 ㊿五千九十一 ㊿五千九十二 ㊿五千九十三 ㊿五千九十四 ㊿五千九十五 ㊿五千九十六 ㊿五千九十七 ㊿五千九十八 ㊿五千九十九 ㊿六千 ㊿六千一 ㊿六千二 ㊿六千三 ㊿六千四 ㊿六千五 ㊿六千六 ㊿六千七 ㊿六千八 ㊿六千九 ㊿六千十 ㊿六千十一 ㊿六千十二 ㊿六千十三 ㊿六千十四 ㊿六千十五 ㊿六千十六 ㊿六千十七 ㊿六千十八 ㊿六千十九 ㊿六千二十 ㊿六千二十一 ㊿六千二十二 ㊿六千二十三 ㊿六千二十四 ㊿六千二十五 ㊿六千二十六 ㊿六千二十七 ㊿六千二十八 ㊿六千二十九 ㊿六千三十 ㊿六千三十一 ㊿六千三十二 ㊿六千三十三 ㊿六千三十四 ㊿六千三十五 ㊿六千三十六 ㊿六千三十七 ㊿六千三十八 ㊿六千三十九 ㊿六千四十 ㊿六千四十一 ㊿六千四十二 ㊿六千四十三 ㊿六千四十四 ㊿六千四十五 ㊿六千四十六 ㊿六千四十七 ㊿六千四十八 ㊿六千四十九 ㊿六千五十 ㊿六千五十一 ㊿六千五十二 ㊿六千五十三 ㊿六千五十四 ㊿六千五十五 ㊿六千五十六 ㊿六千五十七 ㊿六千五十八 ㊿六千五十九 ㊿六千六十 ㊿六千六十一 ㊿六千六十二 ㊿六千六十三 ㊿六千六十四 ㊿六千六十五 ㊿六千六十六 ㊿六千六十七 ㊿六千六十八 ㊿六千六十九 ㊿六千七十 ㊿六千七十一 ㊿六千七十二 ㊿六千七十三 ㊿六千七十四 ㊿六千七十五 ㊿六千七十六 ㊿六千七十七 ㊿六千七十八 ㊿六千七十九 ㊿六千八十 ㊿六千八十一 ㊿六千八十二 ㊿六千八十三 ㊿六千八十四 ㊿六千八十五 ㊿六千八十六 ㊿六千八十七 ㊿六千八十八 ㊿六千八十九 ㊿六千九十 ㊿六千九十一 ㊿六千九十二 ㊿六千九十三 ㊿六千九十四 ㊿六千九十五 ㊿六千九十六 ㊿六千九十七 ㊿六千九十八 ㊿六千九十九 ㊿七千 ㊿七千一 ㊿七千二 ㊿七千三 ㊿七千四 ㊿七千五 ㊿七千六 ㊿七千七 ㊿七千八 ㊿七千九 ㊿七千十 ㊿七千十一 ㊿七千十二 ㊿七千十三 ㊿七千十四 ㊿七千十五 ㊿七千十六 ㊿七千十七 ㊿七千十八 ㊿七千十九 ㊿七千二十 ㊿七千二十一 ㊿七千二十二 ㊿七千二十三 ㊿七千二十四 ㊿七千二十五 ㊿七千二十六 ㊿七千二十七 ㊿七千二十八 ㊿七千二十九 ㊿七千三十 ㊿七千三十一 ㊿七千三十二 ㊿七千三十三 ㊿七千三十四 ㊿七千三十五 ㊿七千三十六 ㊿七千三十七 ㊿七千三十八 ㊿七千三十九 ㊿七千四十 ㊿七千四十一 ㊿七千四十二 ㊿七千四十三 ㊿七千四十四 ㊿七千四十五 ㊿七千四十六 ㊿七千四十七 ㊿七千四十八 ㊿七千四十九 ㊿七千五十 ㊿七千五十一 ㊿七千五十二 ㊿七千五十三 ㊿七千五十四 ㊿七千五十五 ㊿七千五十六 ㊿七千五十七 ㊿七千五十八 ㊿七千五十九 ㊿七千六十 ㊿七千六十一 ㊿七千六十二 ㊿七千六十三 ㊿七千六十四 ㊿七千六十五 ㊿七千六十六 ㊿七千六十七 ㊿七千六十八 ㊿七千六十九 ㊿七千七十 ㊿七千七十一 ㊿七千

記号	借地権割合	記号	借地権割合
A	90%	E	50%
B	80%	F	40%
C	70%	G	30%
D	60%	H	20%

繁華街・高度商業地区
道路を中心として全地域
道路沿い

普通商業地区 併用住宅地区
全地域
北側道路沿い
南側全地域

中小工場地区
北側全地域
南側道路沿い
南側全地域

大工場地区
北側全地域
南側道路沿い
北側全地域

普通住宅地区 家内工場地区
無印は全地域

62057

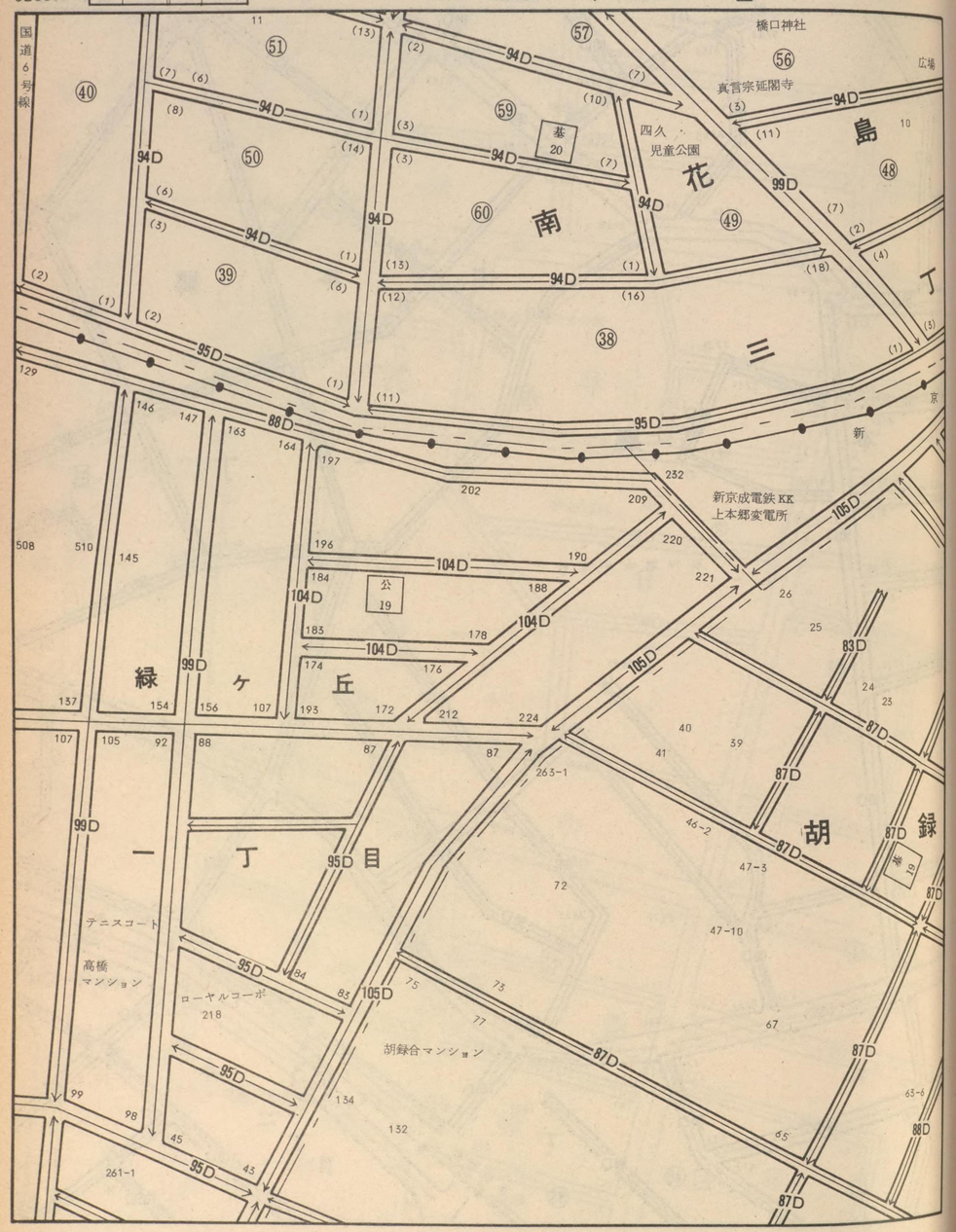

62056

62037 62076

62058

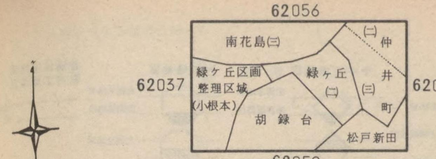

松戸

(松戸市)

62057

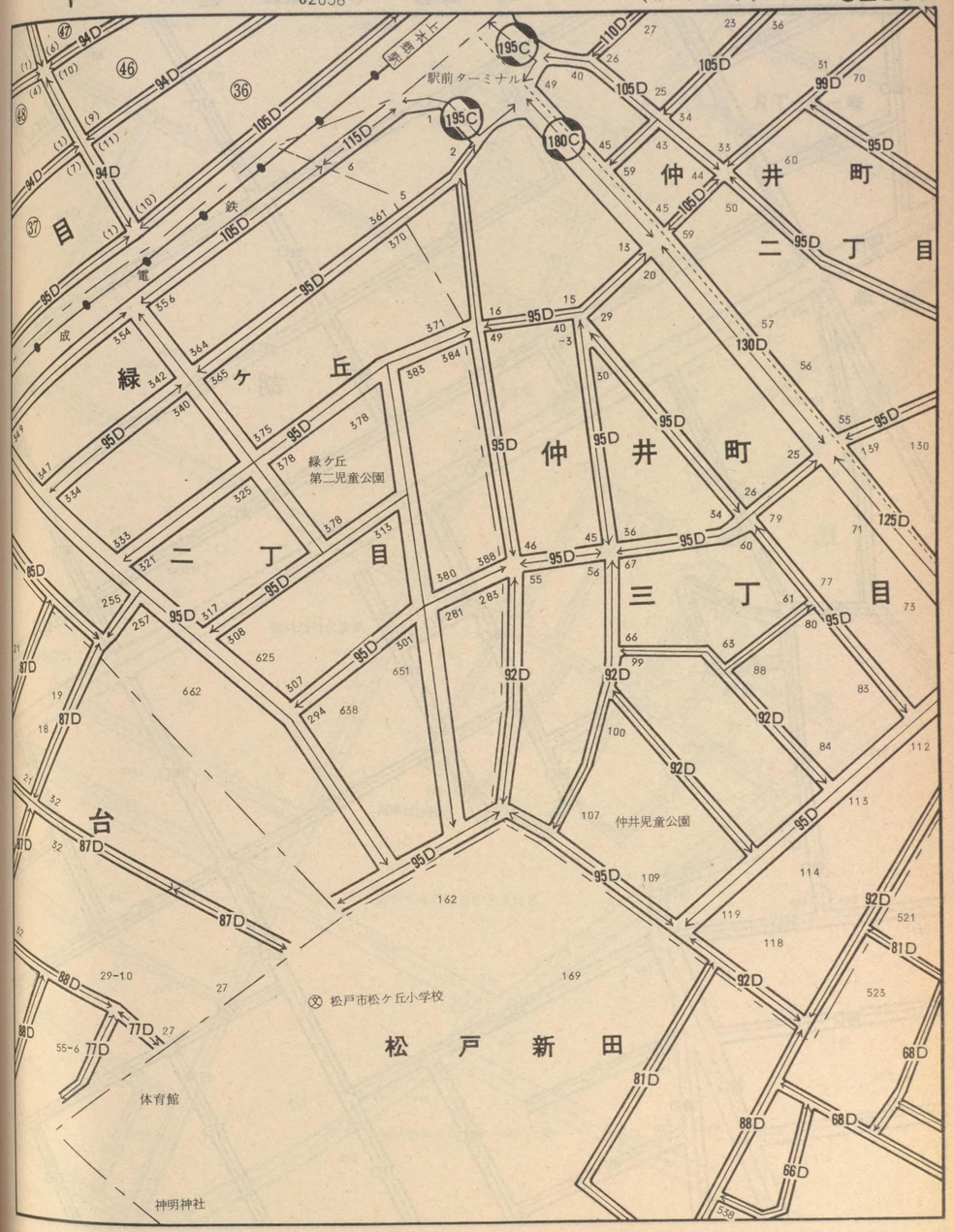

記号	借地権割合	記号	借地権割合
A	90%	E	50%
B	80%	F	40%
C	70%	G	30%
D	60%	H	20%

繁華街・高度商業地区
道路を中心として全地域
道路沿い

普通商業地区
併用住宅地区
全地域
北側道路沿い
南側全地域

中小工場地区
北側全地域
南側道路沿い
南側全地域

大工場地区
北側全地域
南側道路沿い
北側全地域

普通住宅地区
家内工場地区
無印は全地域

62058

緑ヶ丘一丁目
岩瀬
胡録台
胡録
岩瀬
胡録神社
胡録台幼稚園
電電公社松戸寮
県営住宅
県営住宅
市営住宅
市営住宅
遊園地

緑ヶ丘区画整理区域

62057
62038
岩瀬
胡録台
62077
松戸新田
62059

松戸
（松戸市）
62058

戸神明神社
松ケ丘小学校校庭
常照庵
台
松戸
新田
松戸市消防本部中央消防署
株式会社サントロン松戸工場
遊園地

記号	借地権割合	記号	借地権割合
A	90%	E	50%
B	80%	F	40%
C	70%	G	30%
D	60%	H	20%

標準街・高度商業地区
普通商業地区 併用住宅地区
中小工場地区
大工場地区
普通住宅地区 家内工場地区

62059

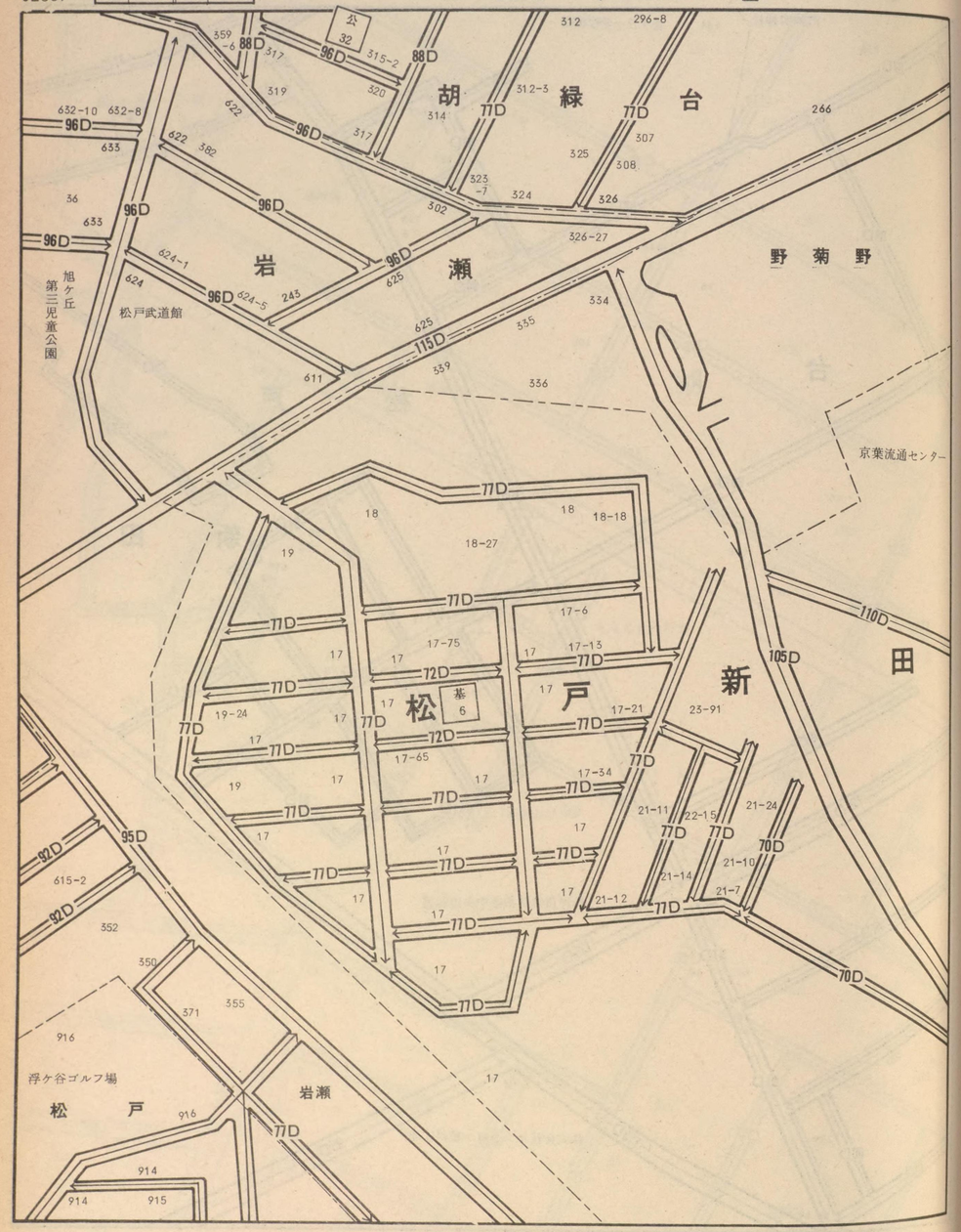

62058

62039 62078

62060

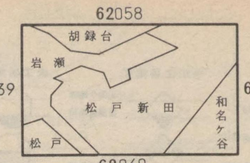

松戸
（松戸市） 62059

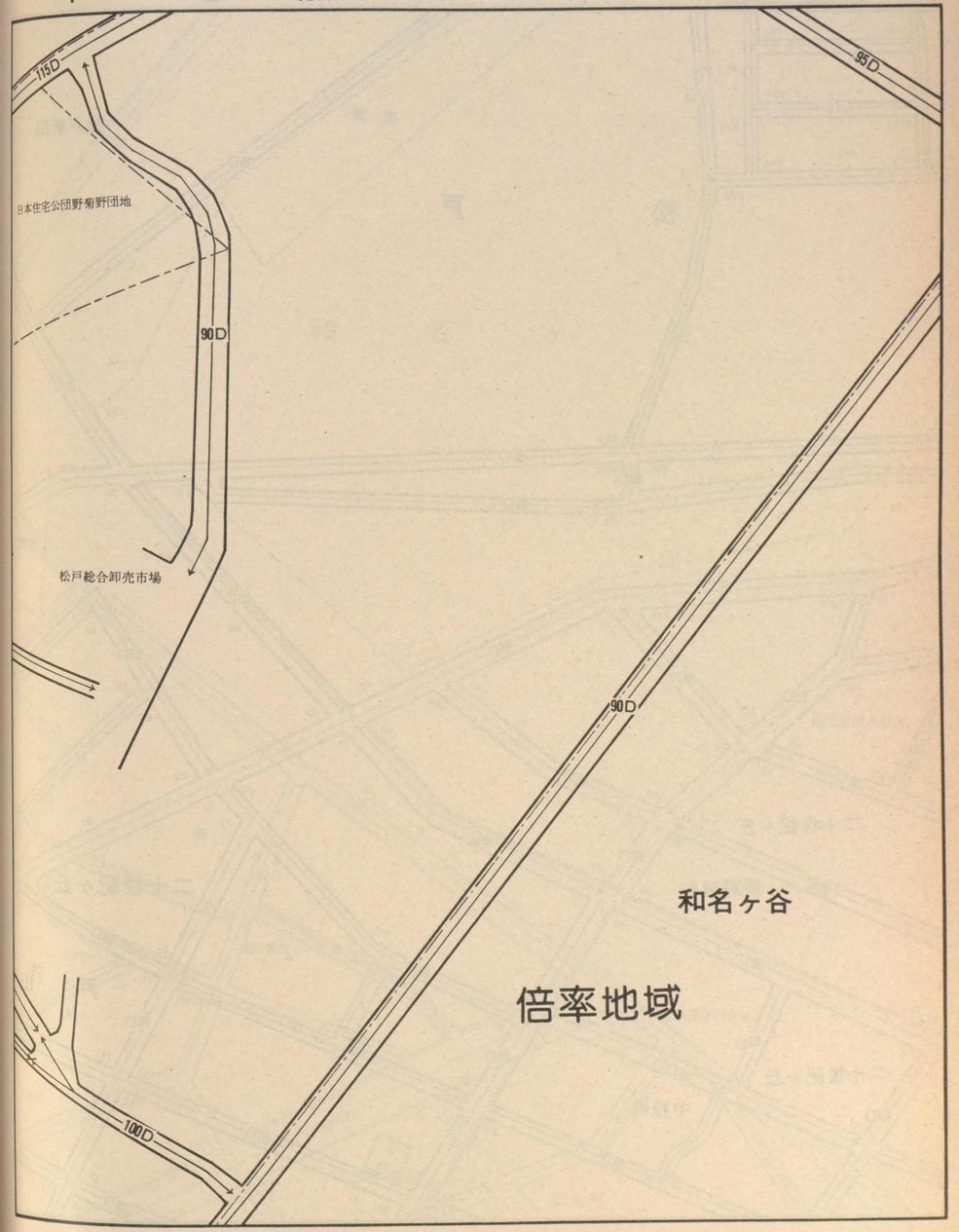

記号	借地権割合	記号	借地権割合
A	90%	E	50%
B	80%	F	40%
C	70%	G	30%
D	60%	H	20%

繁華街・高度商業地区
道路を中心として全地域
道路沿い

普通商業地区
併用住宅地区
全地域
北側道路沿い
南側全地域

中小工場地区
北側全地域
南側道路沿い
南側全地域

大工場地区
北側全地域
南側道路沿い
北側全地域

普通住宅地区
家内工場地区
無印は全地域

62060

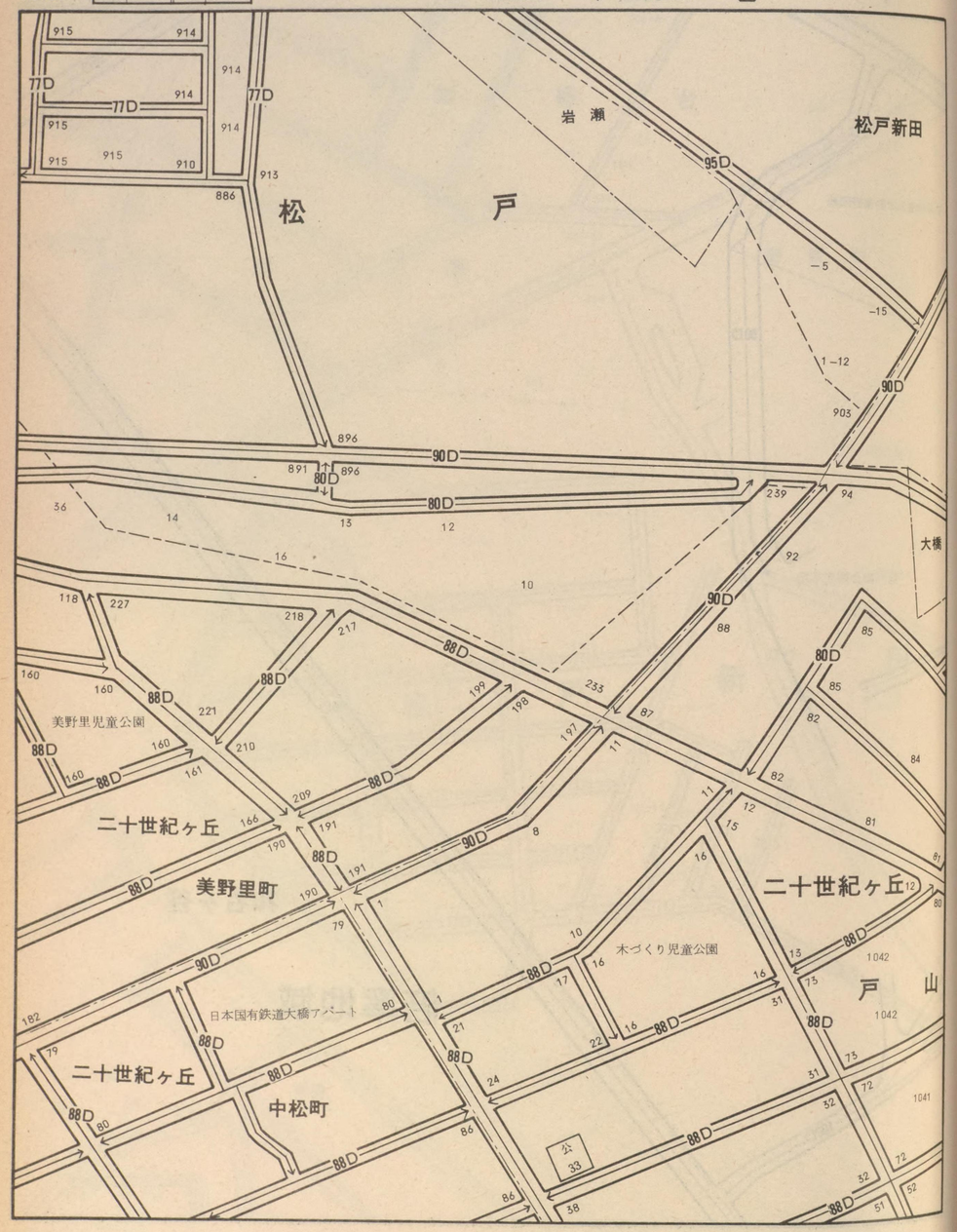

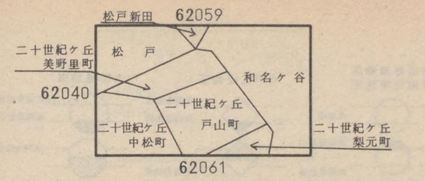

松戸
（松戸市）
62060

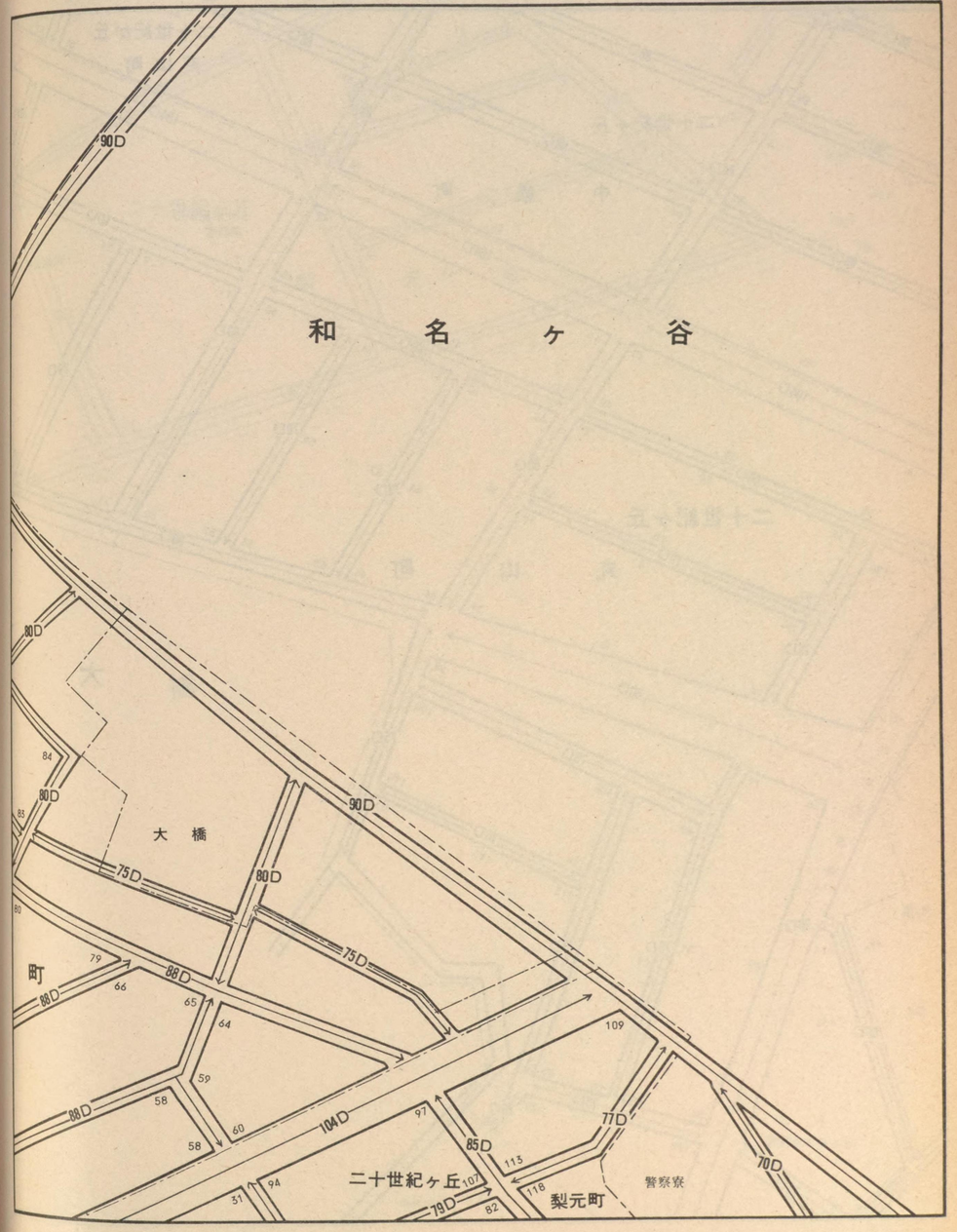

記号	借地権割合	記号	借地権割合
A	90%	E	50%
B	80%	F	40%
C	70%	G	30%
D	60%	H	20%

繁華街・高度商業地区
道路を中心として全地域
道路沿い

普通商業地区 併用住宅地区
全地域
北側道路沿い
南側全地域

中小工場地区
北側全地域
南側道路沿い
南側全地域

大工場地区
北側全地域
南側道路沿い
北側全地域

普通住宅地区 家内工場地区
無印は全地域

62061

二十世紀が丘戸山町
二十世紀ヶ丘
中松町
二十世紀が丘消防署
二十世紀公園
二十世紀ヶ丘
丸山町
市川有料道路
大橋
まるやま幼稚園
老人ホーム松風荘
大

62060
62041
62062

二十世紀ヶ丘中松町
二十世紀ヶ丘梨元町
二十世紀ヶ丘丸山町
大橋

松戸
（松戸市） 62061

二十世紀ヶ丘
梨元町

橋

記号	借地権割合	記号	借地権割合
A	90%	E	50%
B	80%	F	40%
C	70%	G	30%
D	60%	H	20%

繁華街・高度商業地区
道路を中心として全地域
道路沿い

普通商業地区
併用住宅地区
全地域
北側道路沿い
南側全地域

中小工場地区
北側全地域
南側道路沿い
南側全地域

大工場地区
北側全地域
南側道路沿い
北側全地域

普通住宅地区
家内工場地区
無印は全地域

62062

二十世紀ヶ丘
丸山町
414
408
408
384
384–18
389–13
399
394
90D
80D
70D
60D
大
倍率地域
松
戸
市
市　川　市
北国分四丁目
北国分三丁目
北　国　分　町

62061
二十世紀ヶ丘
丸山町
62042
松　戸　市
大　橋
市川市
北国分町

松　戸
（松戸市）　62062

橋

戸　　市

記号	借地権割合	記号	借地権割合
A	90%	E	50%
B	80%	F	40%
C	70%	G	30%
D	60%	H	20%

繁華街・高度商業地区
道路を中心として全地域
道路沿い

普通商業地区
併用住宅地区
全地域
北側道路沿い
南側全地域

中小工場地区
北側全地域
南側道路沿い
南側全地域

大工場地区
北側全地域
南側道路沿い
北側全地域

普通住宅地区
家内工場地区
無印は全地域

62063

流山市

中

川

67D
743
760
748
69D
750

流山市
松戸市
幸田
62079
62064

松　戸

（松戸市）　62063

66D
公園
690
松戸市幸田第二市営住宅
454
696
641
639
457
722
637−1
461
449
幸田貝塚遺跡
幸
田
735
738
長養寺
594
76D
香取神社
幸田地区
土地区画整理
事業現場事務所

記号	借地権割合	記号	借地権割合
A	90%	E	50%
B	80%	F	40%
C	70%	G	30%
D	60%	H	20%

繁華街・高度商業地区
道路を中心として全地域
道路沿い

普通商業地区 併用住宅地区
全地域
北側道路沿い
南側全地域

中小工場地区
北側全地域
南側道路沿い
南側全地域

大工場地区
北側全地域
南側道路沿い
北側全地域

普通住宅地区 家内工場地区
無印は全地域

62064

中金杉五丁目
大金平五丁目
中金杉四丁目
浅間公園
田谷建設㈱北千葉工場
医王寺（真言宗）
佐藤畳店
阿部板金工業所
広徳寺
公 40

62063 幸田
62045 大金平(五)
62080 平賀
62065 中金杉

松戸

（松戸市）

62064

幸田
中金杉一丁目
中金杉二丁目
中金杉三丁目
平賀
松戸市中金杉区画整理事務所
香取宮
近畿日本ツーリスト社員寮 光風苑

記号	借地権割合	記号	借地権割合
A	90%	E	50%
B	80%	F	40%
C	70%	G	30%
D	60%	H	20%

繁華街・高度商業地区
道路を中心として全地域
道路沿い

普通商業地区
併用住宅地区
全地域
北側道路沿い
南側全地域

中小工場地区
北側全地域
南側道路沿い
南側全地域

大工場地区
北側全地域
南側道路沿い
北側全地域

普通住宅地区
家内工場地区
無印は全地域

62065

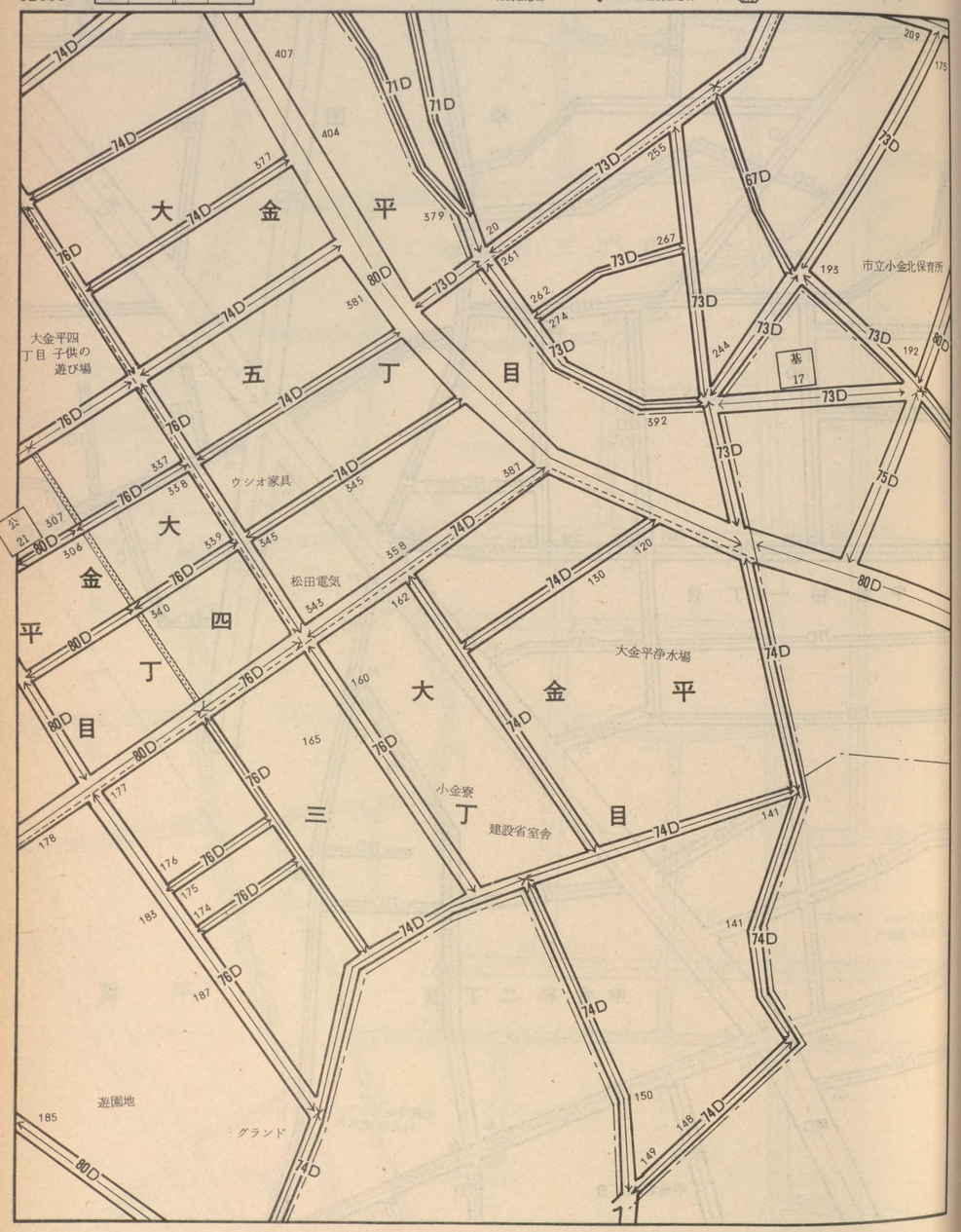

62064
62046
62066

松　戸

（松戸市）

62065

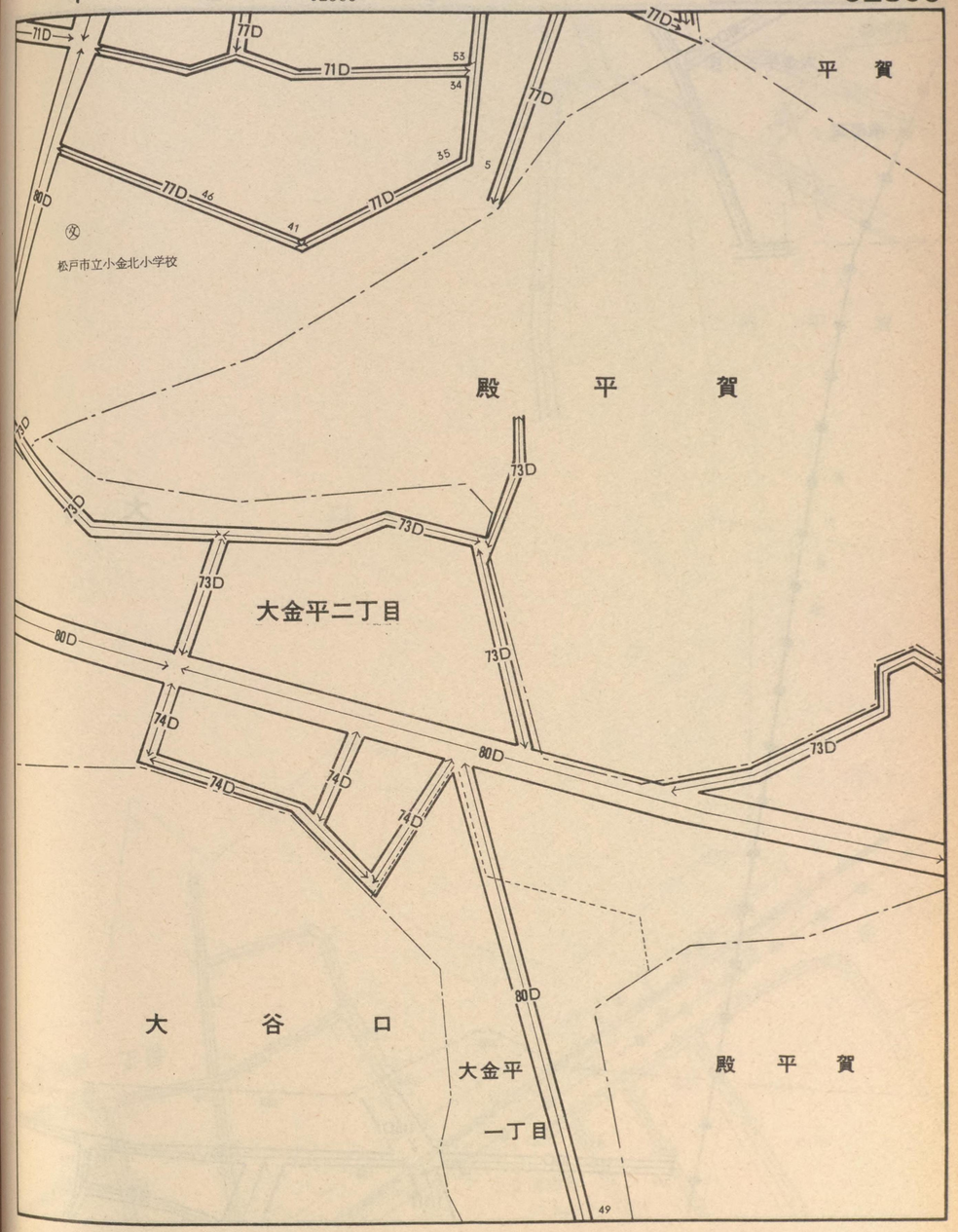

記号	借地権割合	記号	借地権割合
A	90%	E	50%
B	80%	F	40%
C	70%	G	30%
D	60%	H	20%

繁華街・高度商業地区
道路を中心として全地域
道路沿い

普通商業地区
併用住宅地区
全地域
北側道路沿い
南側全地域

中小工場地区
北側全地域
南側道路沿い
南側全地域

大工場地区
北側全地域
南側道路沿い
北側全地域

普通住宅地区
家内工場地区
無印は全地域

62066

大金平三丁目
横須賀
80D
74D
流山電鉄
大
263
253
257
256
262
259
257
256
246
237
537
247
115D
93D
153
150
103
山下児童公園
142
145
104
93D

62065
62047
62081
62067
大金平
横須賀
殿平賀
大谷口
新松戸(一)
小金
小金清志町(三)

松戸
（松戸市）
62066

殿平賀
80D
75D
大金平一丁目
殿平賀
谷口
新松戸一丁目
新松戸二丁目
小金
小金清志町三丁目
八坂神社
93D
75D
457-2
451-27

記号	借地権割合	記号	借地権割合
A	90%	E	50%
B	80%	F	40%
C	70%	G	30%
D	60%	H	20%

繁華街・高度商業地区
道路を中心として全地域
道路沿い

普通商業地区
併用住宅地区
全地域
北側道路沿い
南側全地域

中小工場地区
北側全地域
南側道路沿い
南側全地域

大工場地区
北側全地域
南側道路沿い
北側全地域

普通住宅地区
家内工場地区
無印は全地域

62067

大谷口

新松戸一丁目

新松戸四丁目

新松戸中央病院

新松戸駅前広場

新松戸第一児童公園

流山電鉄

武蔵野線

常磐線

千代田線

新松戸駅

線状環外京東

62066 62048 62082 62068

新松戸(一)(二)(三)(四) 幸谷 小金 小金清志町(一)(二)

松戸
(松戸市) 62067

小金清志町三丁目

小金清志町二丁目

幸谷

記号	借地権割合	記号	借地権割合
A	90%	E	50%
B	80%	F	40%
C	70%	G	30%
D	60%	H	20%

繁華街・高度商業地区
道路を中心として全地域
道路沿い

普通商業地区併用住宅地区
全地域
北側道路沿い
南側全地域

中小工場地区
北側全地域
南側道路沿い
南側全地域

大工場地区
北側全地域
南側道路沿い
北側全地域

普通住宅地区家内工場地区
無印は全地域

62068

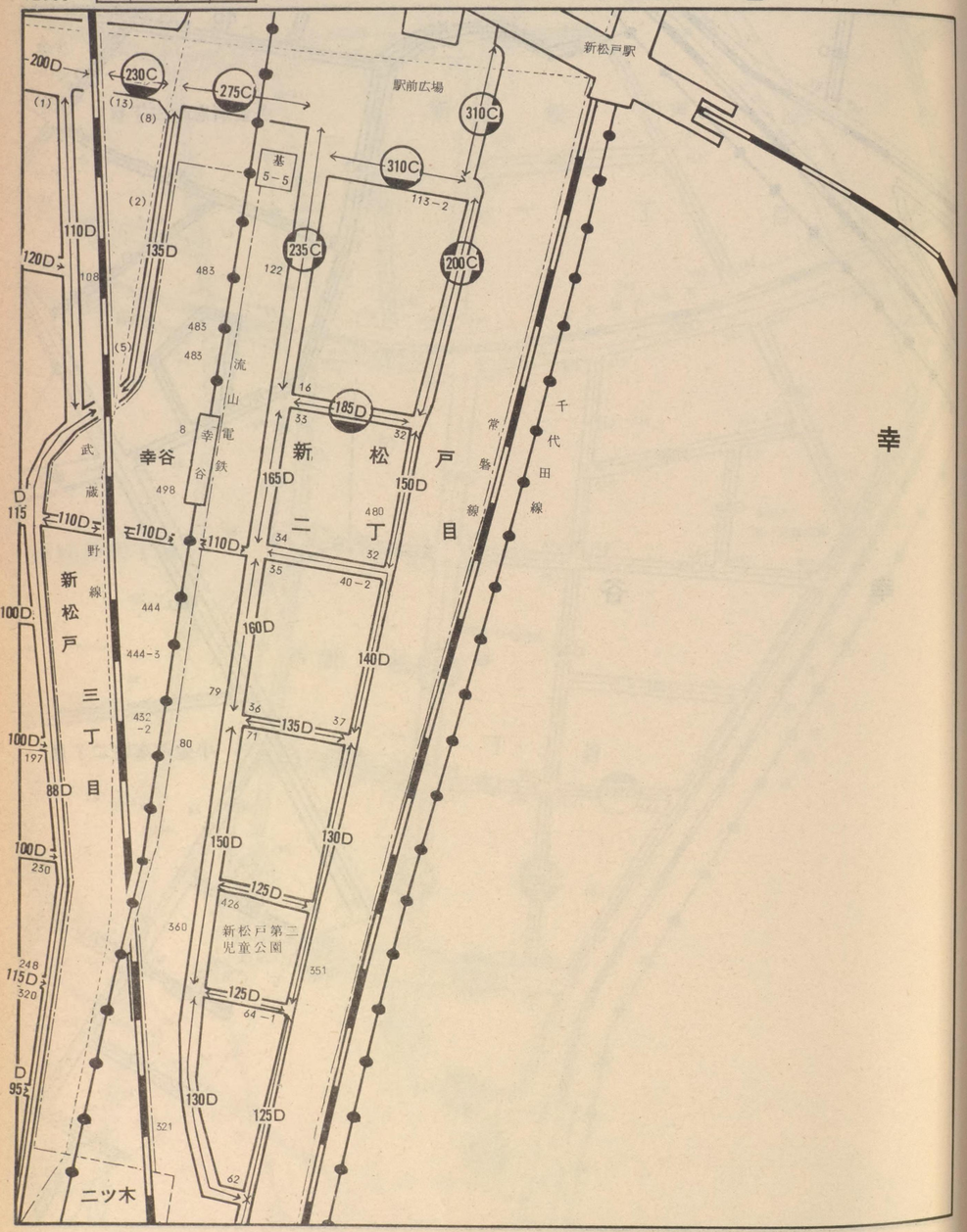

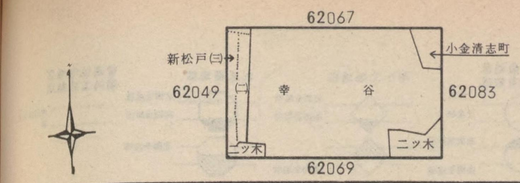

松戸
(松戸市) 62068

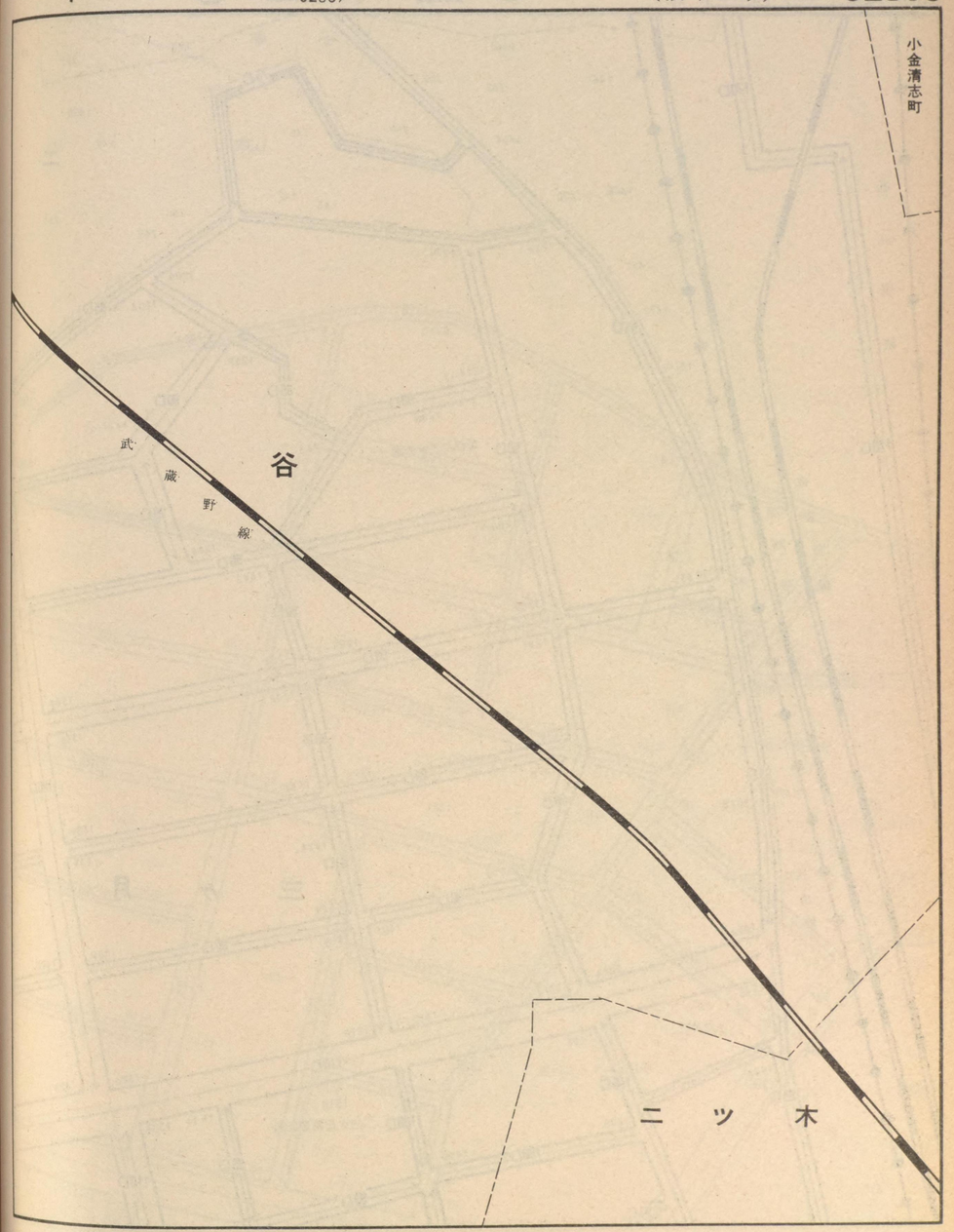

記号	借地権割合	記号	借地権割合
A	90%	E	50%
B	80%	F	40%
C	70%	G	30%
D	60%	H	20%

繁華街・高度商業地区
道路を中心として全地域
道路沿い

普通商業地区
併用住宅地区
全地域
北側道路沿い
南側全地域

中小工場地区
北側全地域
南側道路沿い
南側全地域

大工場地区
北側全地域
南側道路沿い
北側全地域

普通住宅地区
家内工場地区
無印は全地域

62069

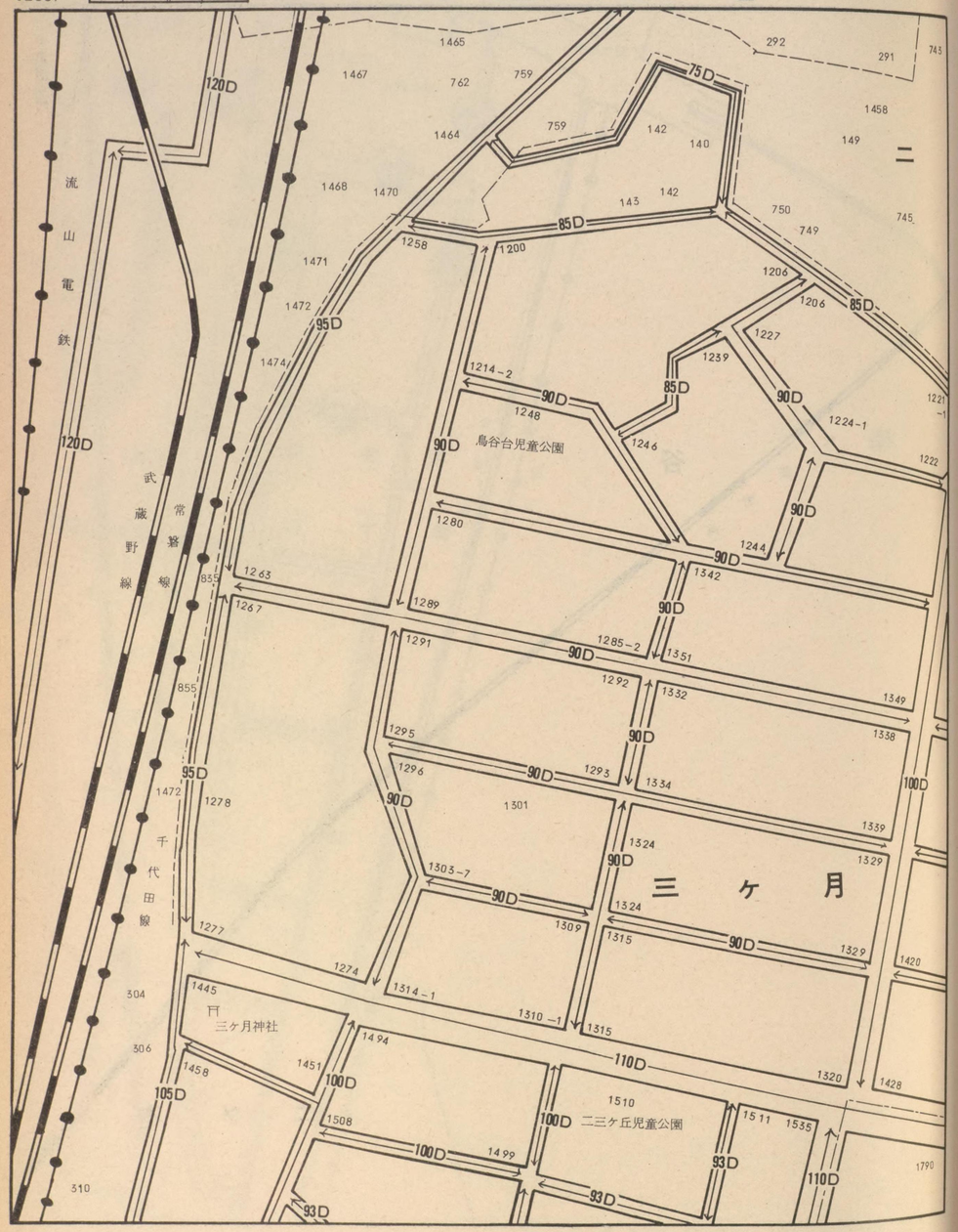

62068
62050
62084
62070
幸谷
ニッ木
三ヶ月
八ケ崎

松戸
(松戸市) 62069

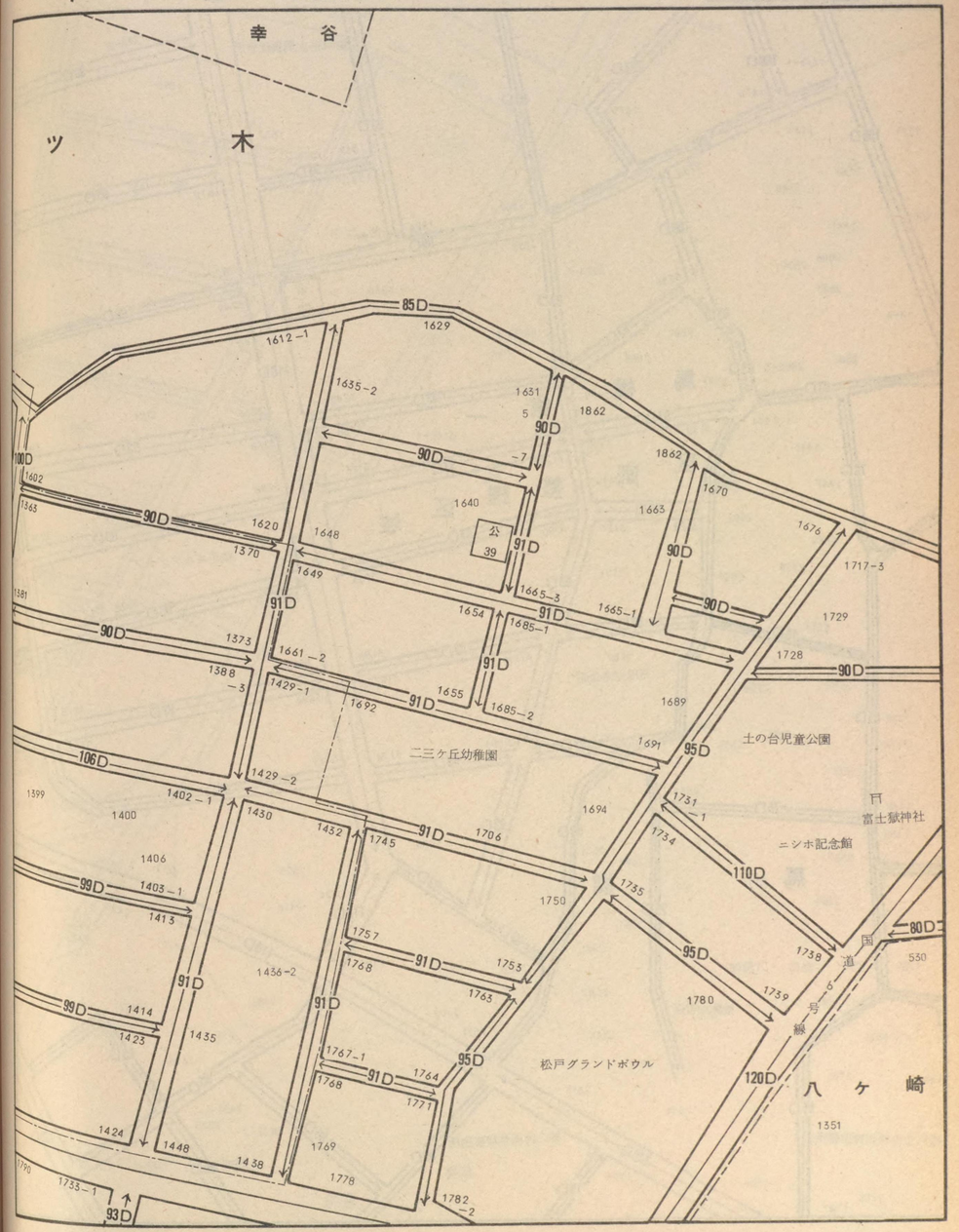

記号	借地権割合	記号	借地権割合
A	90%	E	50%
B	80%	F	40%
C	70%	G	30%
D	60%	H	20%

繁華街・高度商業地区
道路を中心として全地域
道路沿い

普通商業地区
併用住宅地区
全地域
北側道路沿い
南側全地域

中小工場地区
北側全地域
南側道路沿い
南側全地域

大工場地区
北側全地域
南側道路沿い
北側全地域

普通住宅地区
家内工場地区
無印は全地域

62070

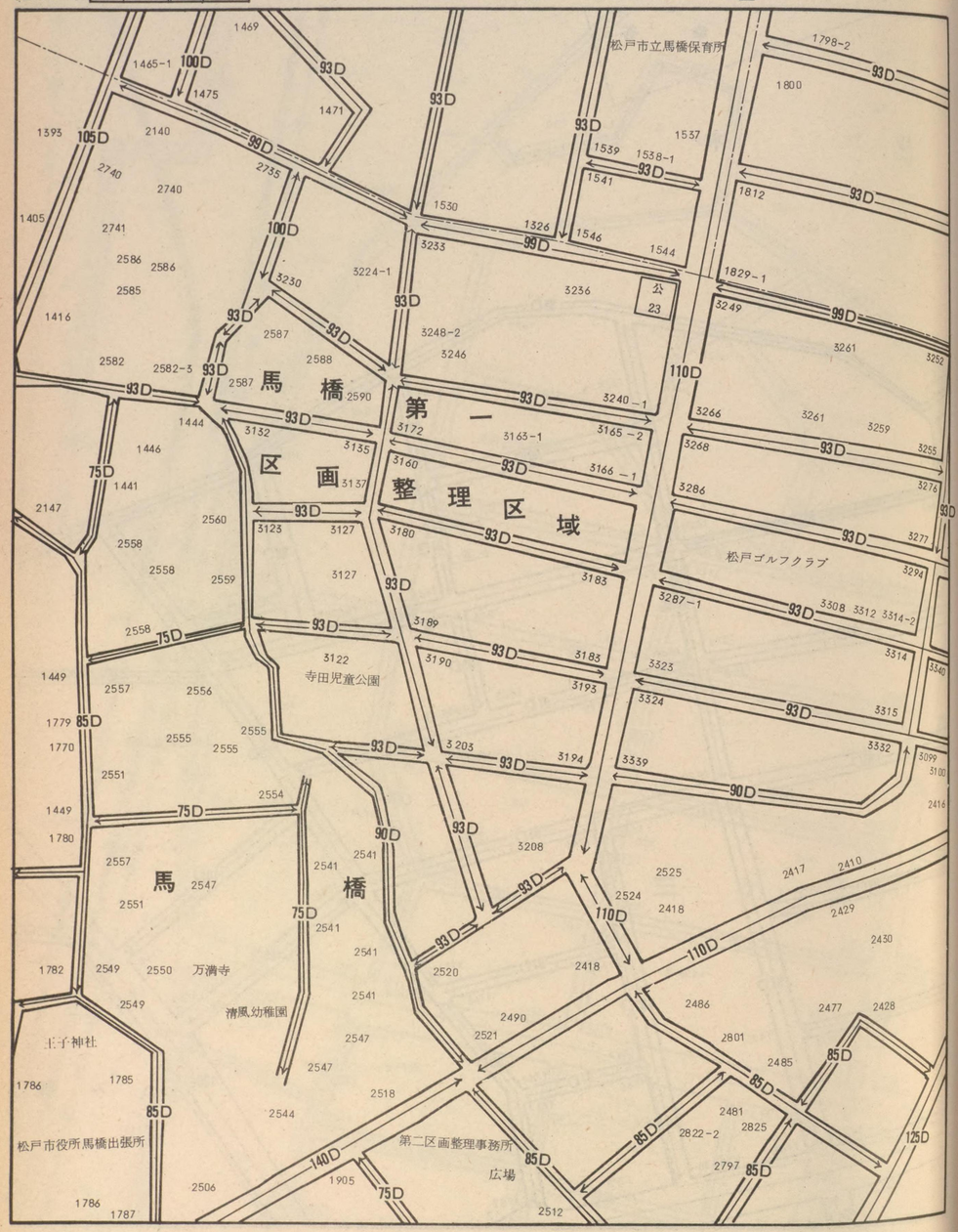

62069
62051
62085
62071
三ヶ月
馬橋第一区画整理区域(馬橋)
八ヶ崎
馬橋
馬橋第二区画整理区域(馬橋)
馬橋

松戸
(松戸市) 62070

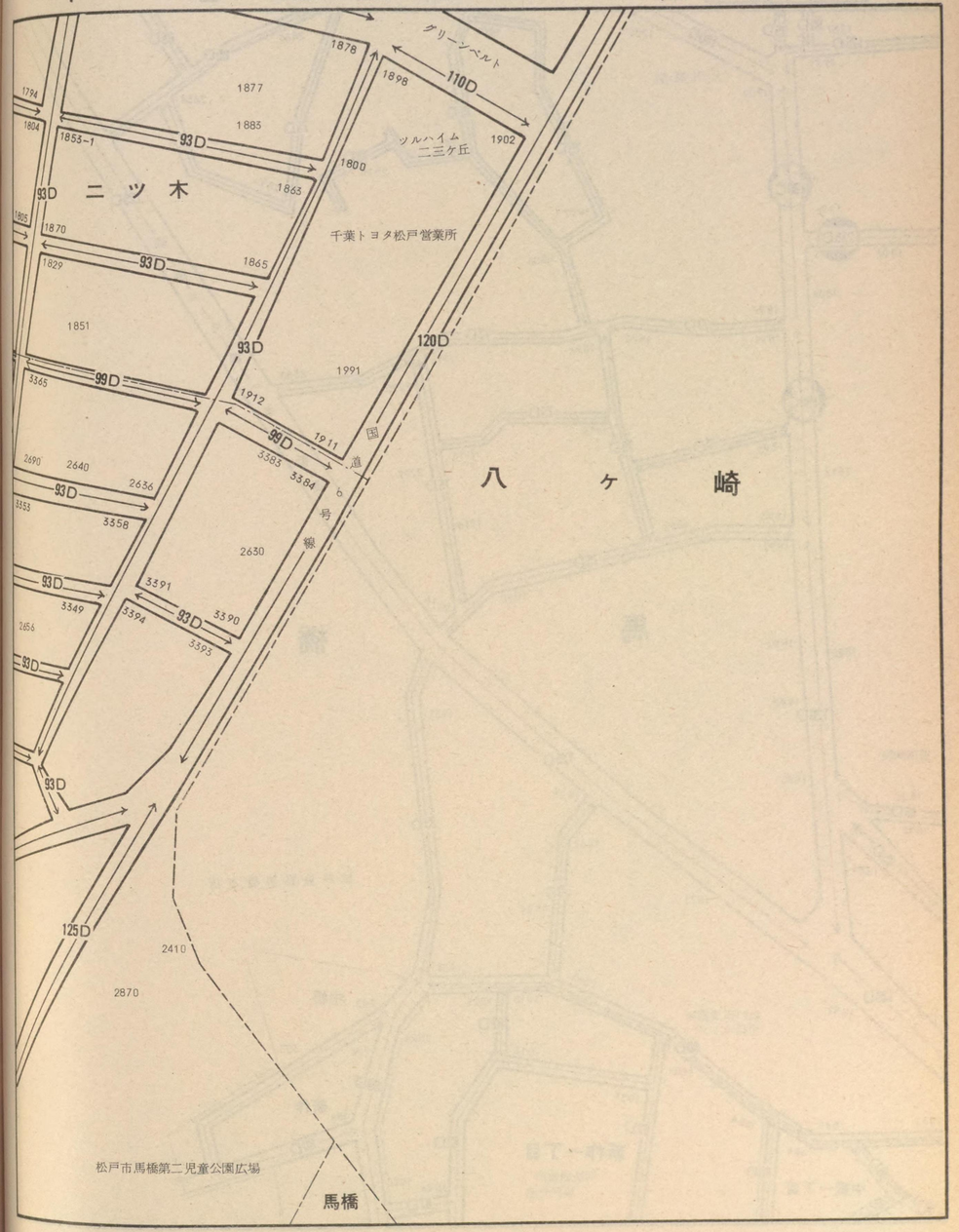

記号	借地権割合	記号	借地権割合
A	90%	E	50%
B	80%	F	40%
C	70%	G	30%
D	60%	H	20%

繁華街・高度商業地区
道路を中心として全域
道路沿い

普通商業地区
併用住宅地区
全地域
北側道路沿い
南側全地域

中小工場地区
北側全地域
南側道路沿い
南側全地域

大工場地区
北側全地域
南側道路沿い
北側全地域

普通住宅地区
家内工場地区
無印は全地域

62071

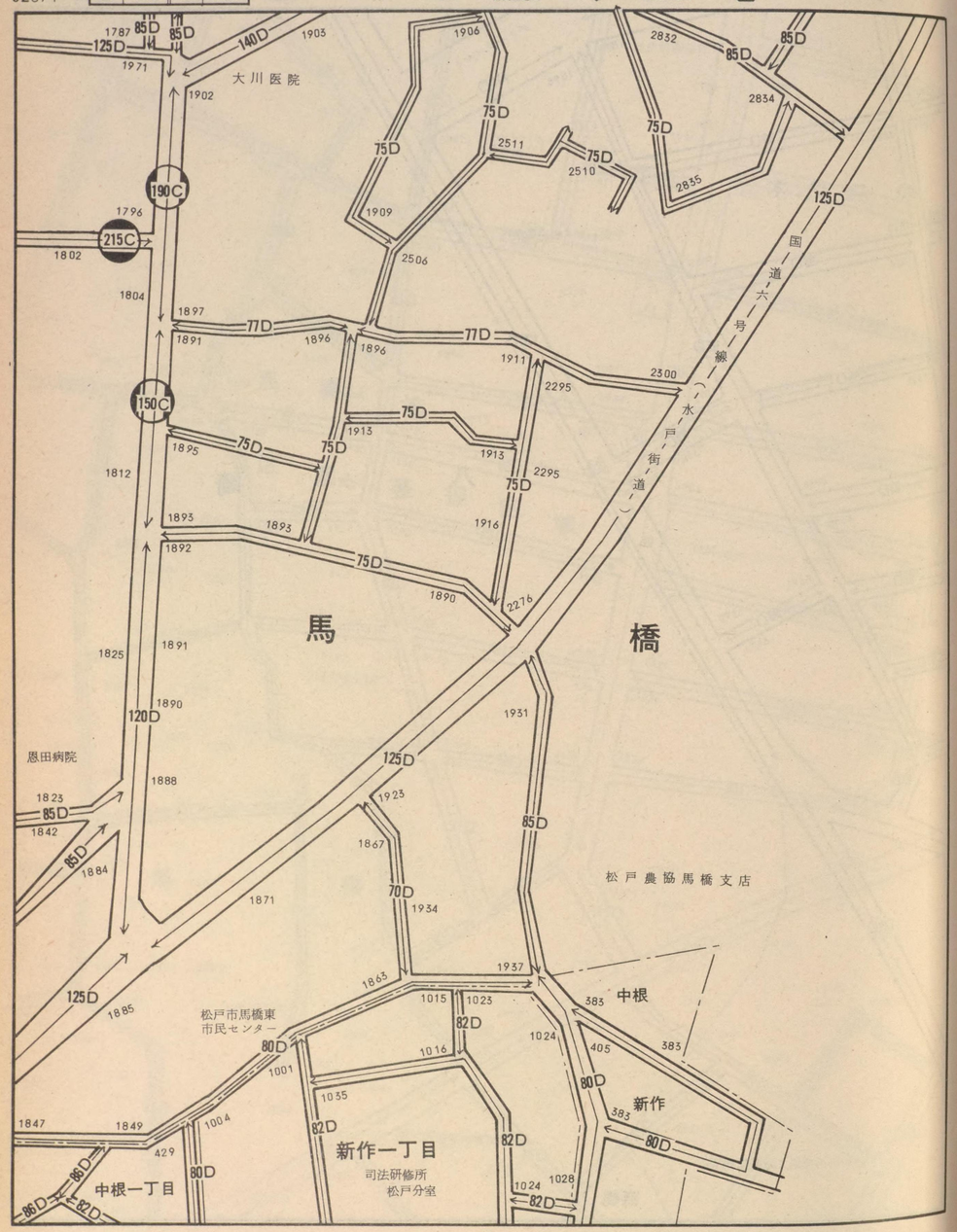

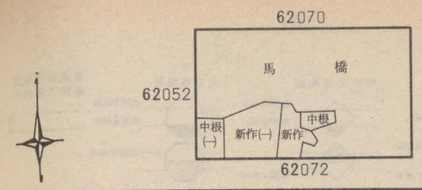

松　戸
（松戸市）　62071

記号	借地権割合	記号	借地権割合
A	90%	E	50%
B	80%	F	40%
C	70%	G	30%
D	60%	H	20%

繁華街・高度商業地区
- 道路を中心として全地域
- 道路沿い

普通商業地区 併用住宅地区
- 全地域
- 北側道路沿い
- 南側全地域

中小工場地区
- 北側全地域
- 南側道路沿い
- 南側全地域

大工場地区
- 北側全地域
- 南側道路沿い
- 北側全地域

普通住宅地区 家内工場地区
- 無印は全地域

62072

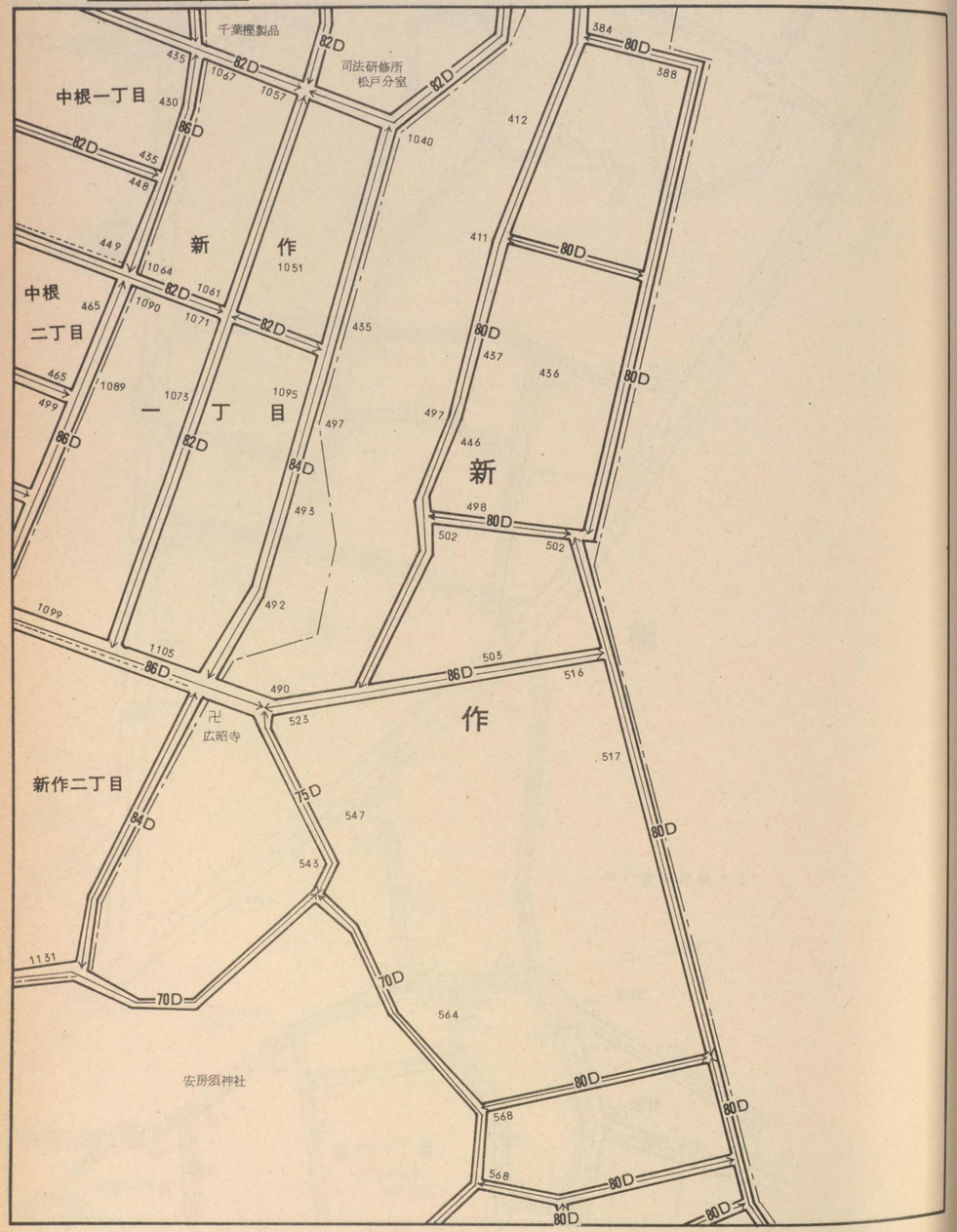

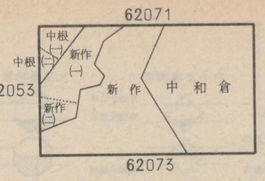

松戸
（松戸市） 62072

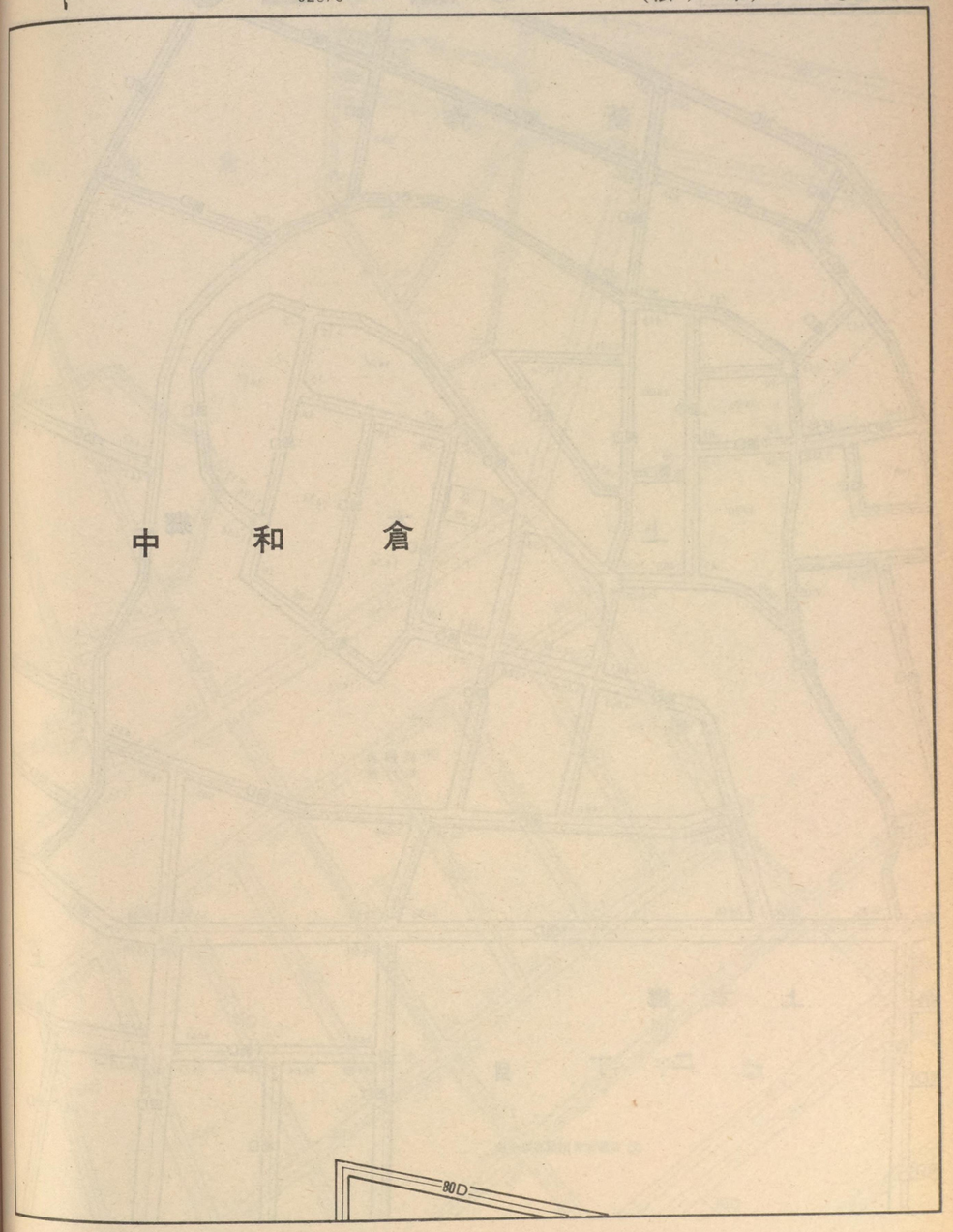

記号	借地権割合	記号	借地権割合
A	90%	E	50%
B	80%	F	40%
C	70%	G	30%
D	60%	H	20%

繁華街・高度商業地区
道路を中心として全地域
道路沿い

普通商業地区
併用住宅地区
全地域
北側道路沿い
南側全地域

中小工場地区
北側全地域
南側道路沿い
南側全地域

大工場地区
北側全地域
南側道路沿い
北側全地域

普通住宅地区
家内工場地区
無印は全地域

62073

新作
本郷
上本郷二丁目
川鉄鋼板松戸寮
㊏専修大学附属高等学校

62072
新作
62054
62086
62074

松戸
（松戸市） 62073

中和倉
㊏千葉県立松戸高等学校
本郷
四丁目
千駄堀

記号	借地権割合	記号	借地権割合
A	90%	E	50%
B	80%	F	40%
C	70%	G	30%
D	60%	H	20%

繁華街・高度商業地区
道路を中心として全地域
道路沿い

普通商業地区
併用住宅地区
全地域
北側道路沿い
南側全地域

中小工場地区
北側全地域
南側道路沿い
南側全地域

大工場地区
北側全地域
南側道路沿い
北側全地域

普通住宅地区
家内工場地区
無印は全地域

62074

㊧ 専修大学 附属高等学校
グ ラ ン ド

上 本 郷

二 丁 目

松戸市立
北松戸保育所

鷹ノ台団地

松戸市立病院

三 丁 目

上 本 郷

62073 千駄堀
62055 (一) 四 62087
上 本 郷
(三) 松戸新田
62075

松 戸
(松戸市) 62074

千駄堀

松戸運動公園

上 本 郷 四 丁 目

市営プール

野球場

美津野東京井ズヒ寮

松戸市立
㊧ 寒風台小学校

松 戸 新 田

目

記号	借地権割合	記号	借地権割合
A	90%	E	50%
B	80%	F	40%
C	70%	G	30%
D	60%	H	20%

繁華街・高度商業地区
道路を中心として全域
道路沿い

普通商業地区
併用住宅地区
全地域
北側道路沿い
南側全地域

中小工場地区
北側全地域
南側道路沿い
南側全地域

大工場地区
北側全地域
南側道路沿い
北側全地域

普通住宅地区
家内工場地区
無印は全地域

62075

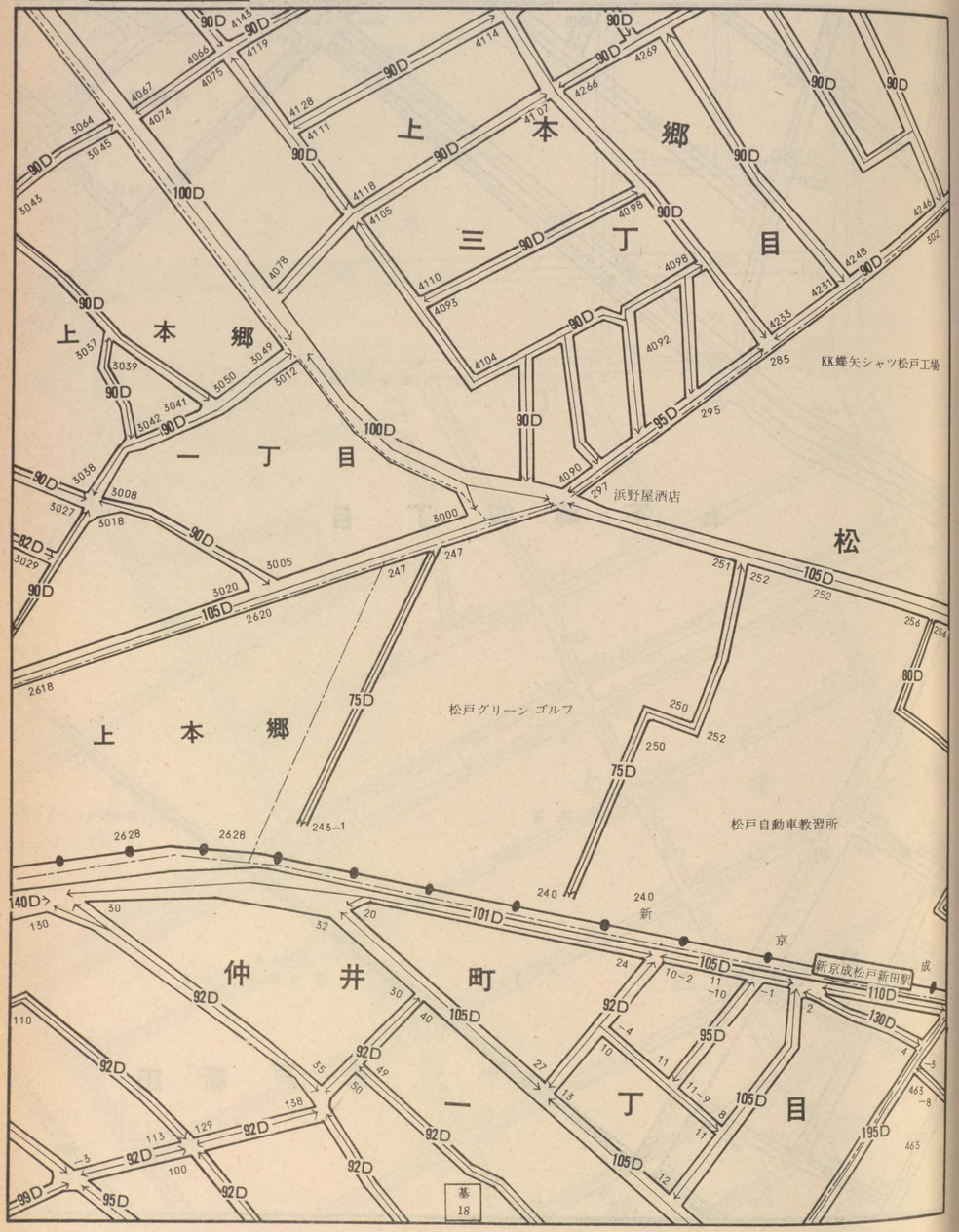

62074

62056 (一) 上本郷 (二) 松戸新田 62088

上本郷 仲井町(一)

62076

松戸
(松戸市) 62075

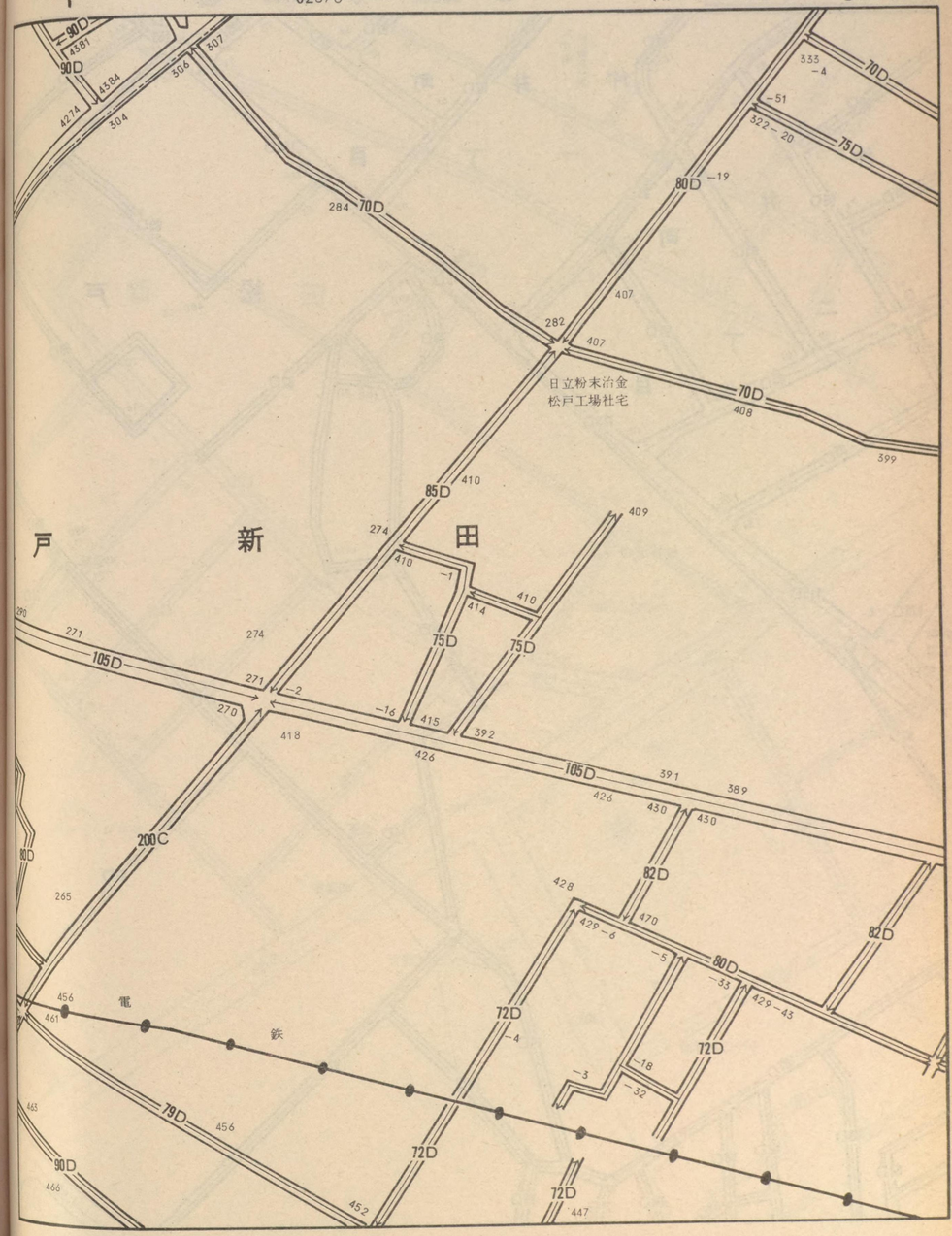

記号	借地権割合	記号	借地権割合
A	90%	E	50%
B	80%	F	40%
C	70%	G	30%
D	60%	H	20%

繁華街・高度商業地区
道路を中心として全地域
道路沿い

普通商業地区
併用住宅地区
全地域
北側道路沿い
南側全地域

中小工場地区
北側全地域
南側道路沿い
南側全地域

大工場地区
北側全地域
南側道路沿い
北側全地域

普通住宅地区
家内工場地区
無印は全域

62076

北中町児童公園
仲井町一丁目
仲井町二丁目
松戸
松戸グリーンハイツ
向陽寮
みやこ幼稚園
仲井町三丁目
ちびっこひろば

62075
62057
62089
62077
仲井町
松戸新田
稔台
上本郷

松戸
（松戸市） 62076

新田
林マンション
稔台
八丁目
ちびっこひろば
協同石油稔台サービスステーション
川村商店
吉野工業所株式会社

記号	借地権割合	記号	借地権割合
A	90%	E	50%
B	80%	F	40%
C	70%	G	30%
D	60%	H	20%

繁華街・高度商業地区
道路を中心として全地域
道路沿い

普通商業地区
併用住宅地区
全地域
北側道路沿い
南側全地域

中小工場地区
北側全地域
南側道路沿い
南側全地域

大工場地区
北側全地域
南側道路沿い
北側全地域

普通住宅地区
家内工場地区
無印は全地域

62077

68D 68D 68D

記号	借地権割合	記号	借地権割合
A	90%	E	50%
B	80%	F	40%
C	70%	G	30%
D	60%	H	20%

繁華街・高度商業地区
道路を中心として全地域
道路沿い

普通商業地区
併用住宅地区
全地域
北側道路沿い
南側全地域

中小工場地区
北側全地域
南側道路沿い
南側全地域

大工場地区
北側全地域
南側道路沿い
北側全地域

普通住宅地区
家内工場地区
無印は全地域

62078

赤城工業

松戸新田

64D

95D

90D

倍　率

和　名

ヶ　谷

62077

松戸新田

稔　台

62059

和名ヶ谷

62091

松　戸

（松戸市）　62078

日鉄運輸㈱松戸支社関東支店松戸営業所

62D

日鉄カーテンオール㈱松戸工場

491

63D

88D

稔　台

地　域

1105

記号	借地権割合	記号	借地権割合
A	90%	E	50%
B	80%	F	40%
C	70%	G	30%
D	60%	H	20%

繁華街・高度商業地区
道路を中心として全地域
道路沿い

普通商業地区
併用住宅地区
全地域
北側道路沿い
南側全地域

中小工場地区
北側全地域
南側道路沿い
南側全地域

大工場地区
北側全地域
南側道路沿い
北側全地域

普通住宅地区
家内工場地区
無印は全地域

62079

66D 66D 69D 65D 444 448 447 69D 市営住宅 松戸市幸田公営住宅 65D 69D 435 68D 69D 65D 幸 田 流 山 市 69D 68D 69D 426 475 447 69D 69D 69D 69D 420 松戸市第三浄水場 65D 402 69D 69D 76D 71D 69D 520 68D 65D 397 380 68D 中芝遺跡 69D 68D 68D 364 364 394

62063 松戸市 幸田 流山 前ヶ崎 市 名都借

平賀 62080

松　戸

（松戸市）

62079

記号	借地権割合	記号	借地権割合
A	90%	E	50%
B	80%	F	40%
C	70%	G	30%
D	60%	H	20%

繁華街・高度商業地区
道路を中心として全地域
道路沿い

普通商業地区
併用住宅地区
全地域
北側道路沿い
南側全地域

中小工場地区
北側全地域
南側道路沿い
南側全地域

大工場地区
北側全地域
南側道路沿い
北側全地域

普通住宅地区
家内工場地区
無印は全地域

62080

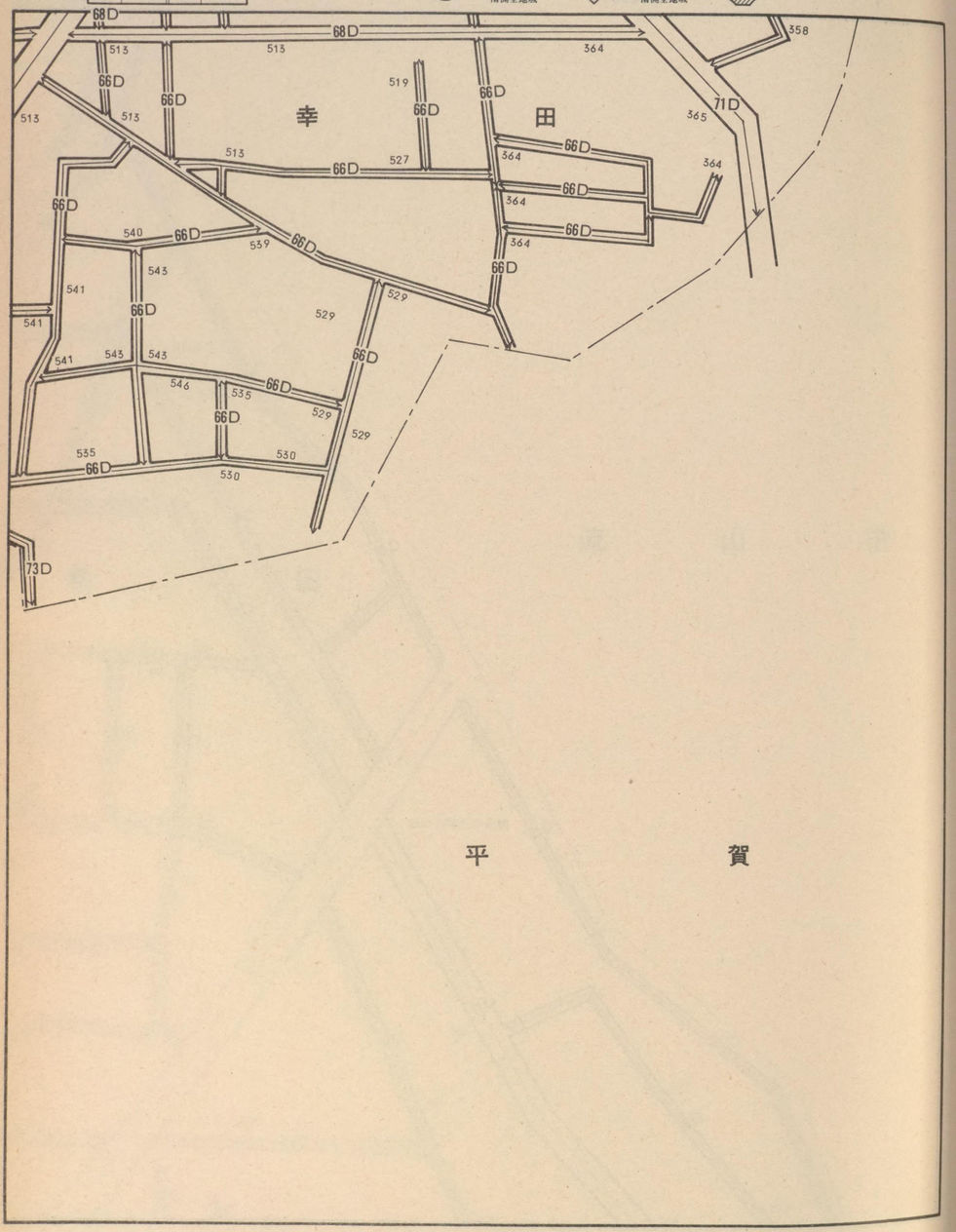

62079
62064
名都借
幸田
流山市
前ヶ崎
松戸市
平賀
東平賀

松　戸

（松戸市）

62080

記号	借地権割合	記号	借地権割合
A	90%	E	50%
B	80%	F	40%
C	70%	G	30%
D	60%	H	20%

繁華街・高度商業地区
道路を中心として全地域
道路沿い

普通商業地区
併用住宅地区
全地域
北側道路沿い
南側全地域

中小工場地区
北側全地域
南側道路沿い
南側全地域

大工場地区
北側全地域
南側道路沿い
北側全地域

普通住宅地区
家内工場地区
無印は全地域

62081

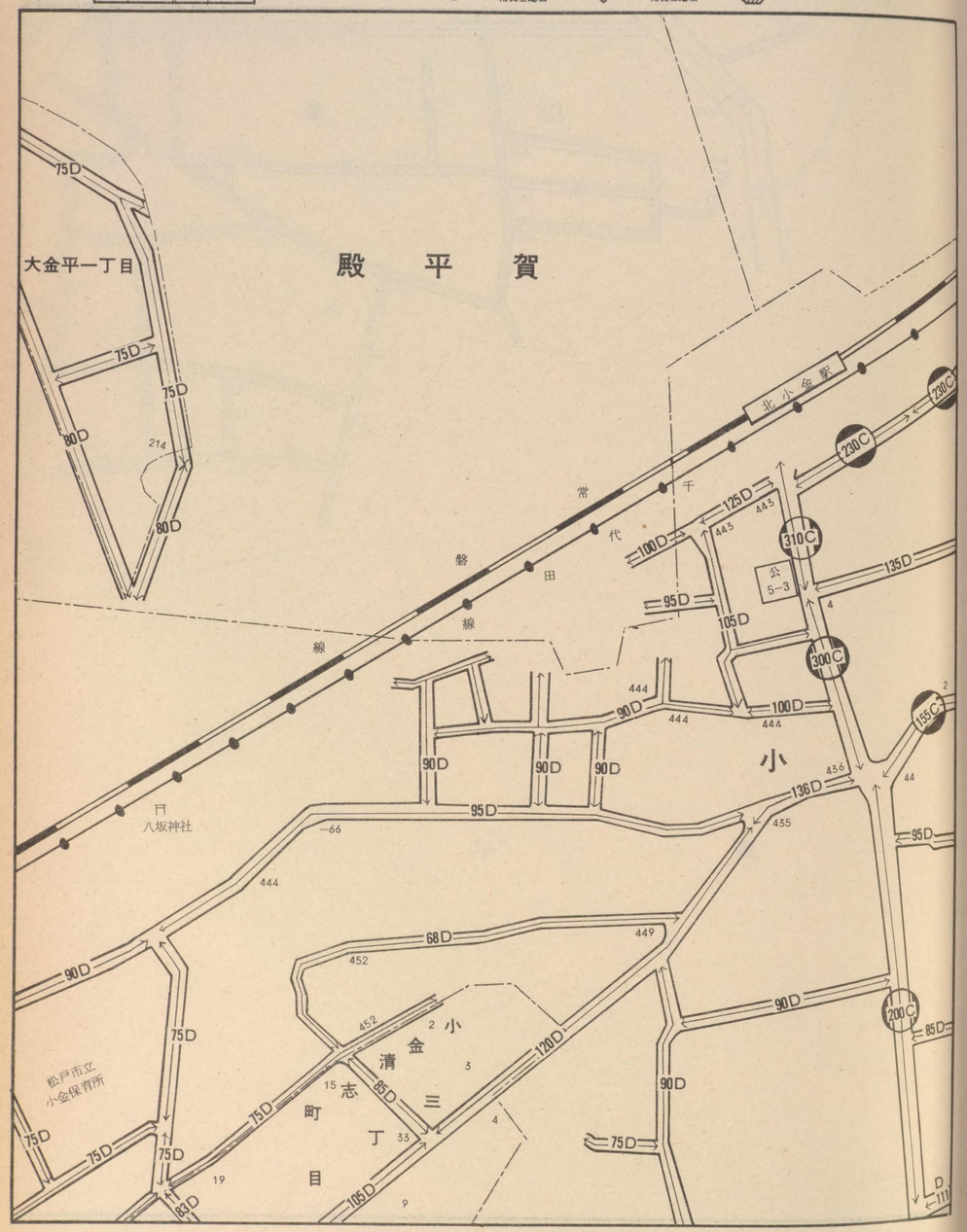

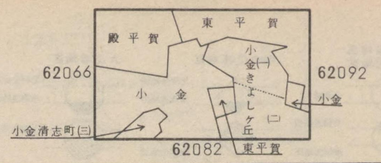

松戸
（松戸市） 62081

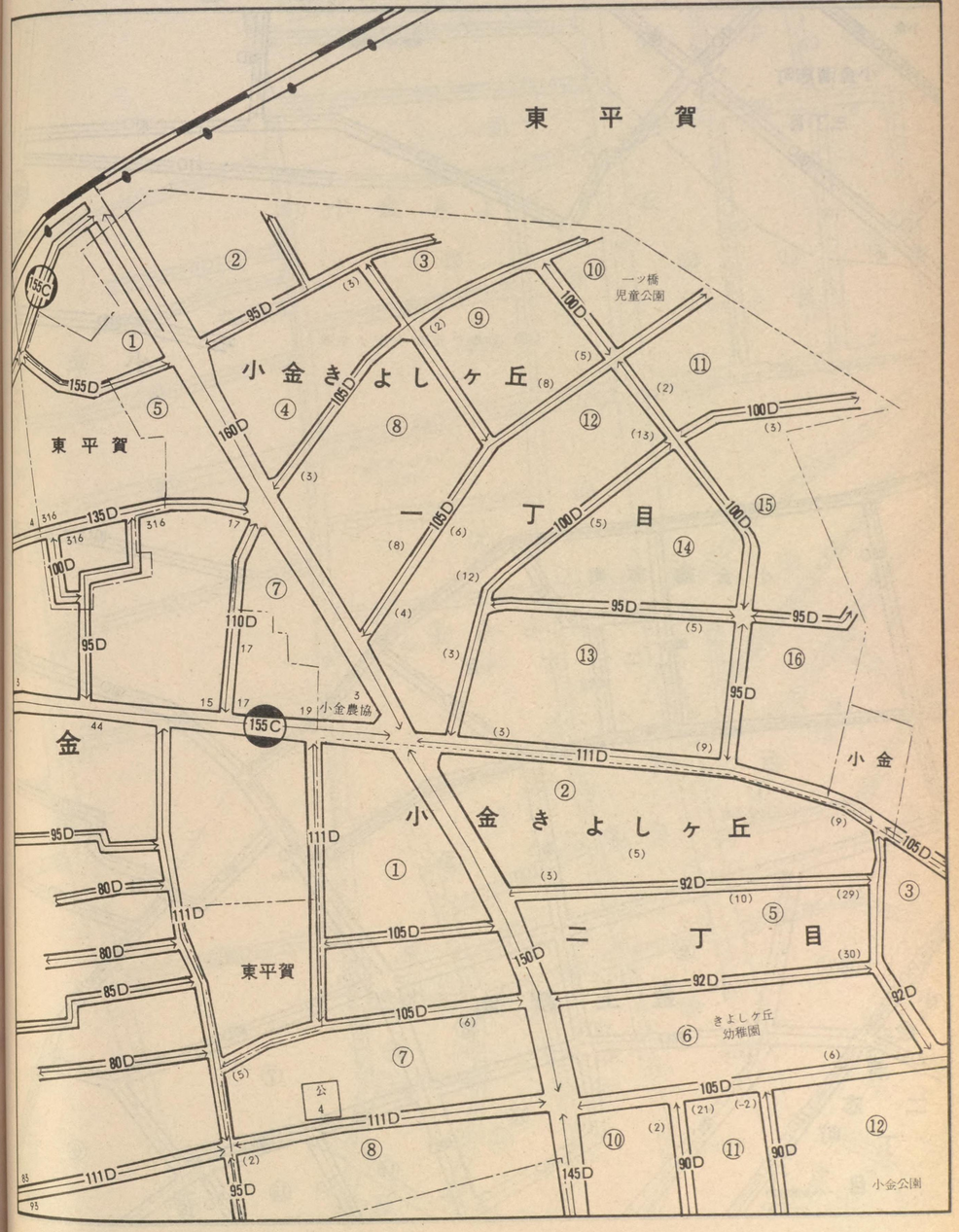

記号	借地権割合	記号	借地権割合
A	90%	E	50%
B	80%	F	40%
C	70%	G	30%
D	60%	H	20%

繁華街・高度商業地区
道路を中心として全地域
道路沿い

普通商業地区
併用住宅地区
全地域
北側道路沿い
南側全地域

中小工場地区
北側全地域
南側道路沿い
南側全地域

大工場地区
北側全地域
南側道路沿い
北側全地域

普通住宅地区
家内工場地区
無印は全地域

62082

小金
小金清志町
三丁目
東漸寺幼稚園
⊗松戸市立小金小学校
小金清志町
二丁目
①山王児童公園
②
③
⑤
⑥
⑦
⑧
⑨小金上総町
⑩
⑬
⑭
⑮
⑯
小金清志町一丁目
小金清志町二丁目
小金上総町

62081
62067
62093
62083
小金
小金清志町
小金上総町
小金きよしケ丘

松戸
（松戸市） 62082

小金市民センター
小金支所
①
②
③
④
⑤
⑧
⑨
⑩
⑪
⑫
⑬
⑭
⑮
⑯
⑰
⑱
⑲
⑳
㉑
㉒
㉓
㉔
小金公園
小金きよしケ丘二丁目
小金きよしケ丘三丁目
小金きよしケ丘四丁目
卍妙光寺
小金消防署

記号	借地権割合	記号	借地権割合
A	90%	E	50%
B	80%	F	40%
C	70%	G	30%
D	60%	H	20%

繁華街・高度商業地区
道路を中心として全地域
道路沿い

普通商業地区
併用住宅地区
全地域
北側道路沿い
南側全地域

中小工場地区
北側全地域
南側道路沿い
南側全地域

大工場地区
北側全地域
南側道路沿い
北側全地域

普通住宅地区
家内工場地区
無印は全地域

62083

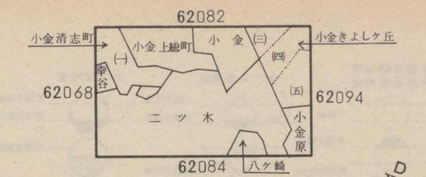

松戸
（松戸市）
62083

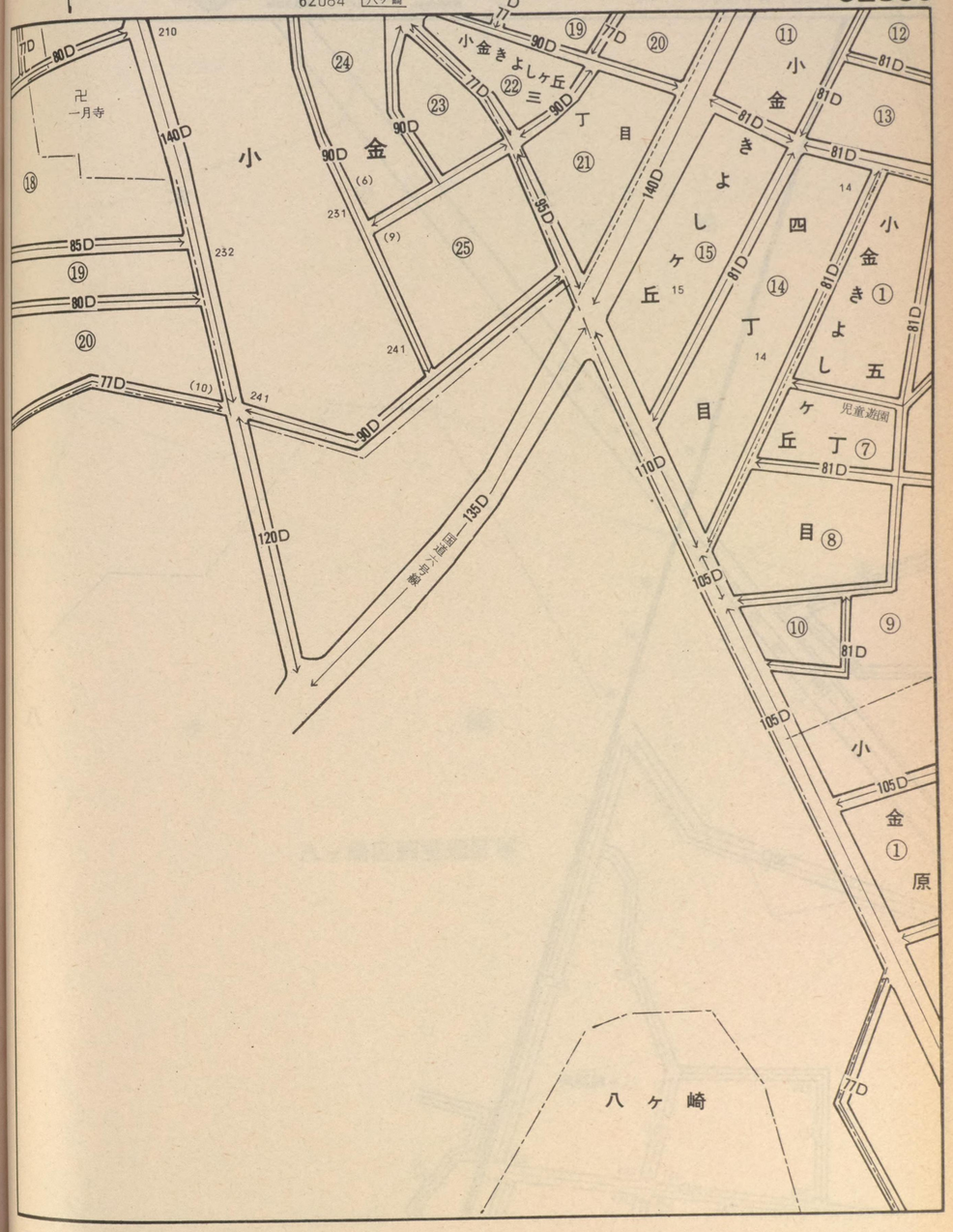

記号	借地権割合	記号	借地権割合
A	90%	E	50%
B	80%	F	40%
C	70%	G	30%
D	60%	H	20%

繁華街・高度商業地区
道路を中心として全地域
道路沿い

普通商業地区
併用住宅地区
全地域
北側道路沿い
南側全地域

中小工場地区
北側全地域
南側道路沿い
南側全地域

大工場地区
北側全地域
南側道路沿い
北側全地域

普通住宅地区
家内工場地区
無印は全地域

62084

二　ツ　木

八

八ヶ崎緑町

国鉄八高線

国道16号

武蔵野線

水戸街道

1316
1332
85D
80D
120D
29
27
157
80D
75D
75D
230
75D
235
75D
231
225
221
249
239
73D

62083
62069
62095
62085

二ツ木
八ヶ崎
区画整理区域

松　戸
（松戸市）　62084

八　ヶ　崎

ケ　崎

八ヶ崎区画整理区域

記号	借地権割合	記号	借地権割合
A	90%	E	50%
B	80%	F	40%
C	70%	G	30%
D	60%	H	20%

繁華街・高度商業地区
道路を中心として全地域
道路沿い

普通商業地区
併用住宅地区
全地域
北側道路沿い
南側全地域

中小工場地区
北側全地域
南側道路沿い
南側全地域

大工場地区
北側全地域
南側道路沿い
北側全地域

普通住宅地区
家内工場地区
無印は全地域

62085

南谷公園

八ヶ崎緑町

八ヶ崎

国鉄武蔵野線

281 283 265 75D 75D 75D

記号	借地権割合	記号	借地権割合
A	90%	E	50%
B	80%	F	40%
C	70%	G	30%
D	60%	H	20%

繁華街・高度商業地区
道路を中心として全地域
道路沿い

普通商業地区
併用住宅地区
全地域
北側道路沿い
南側全地域

中小工場地区
北側全地域
南側道路沿い
南側全地域

大工場地区
北側全地域
南側道路沿い
北側全地域

普通住宅地区
家内工場地区
無印は全地域

62086

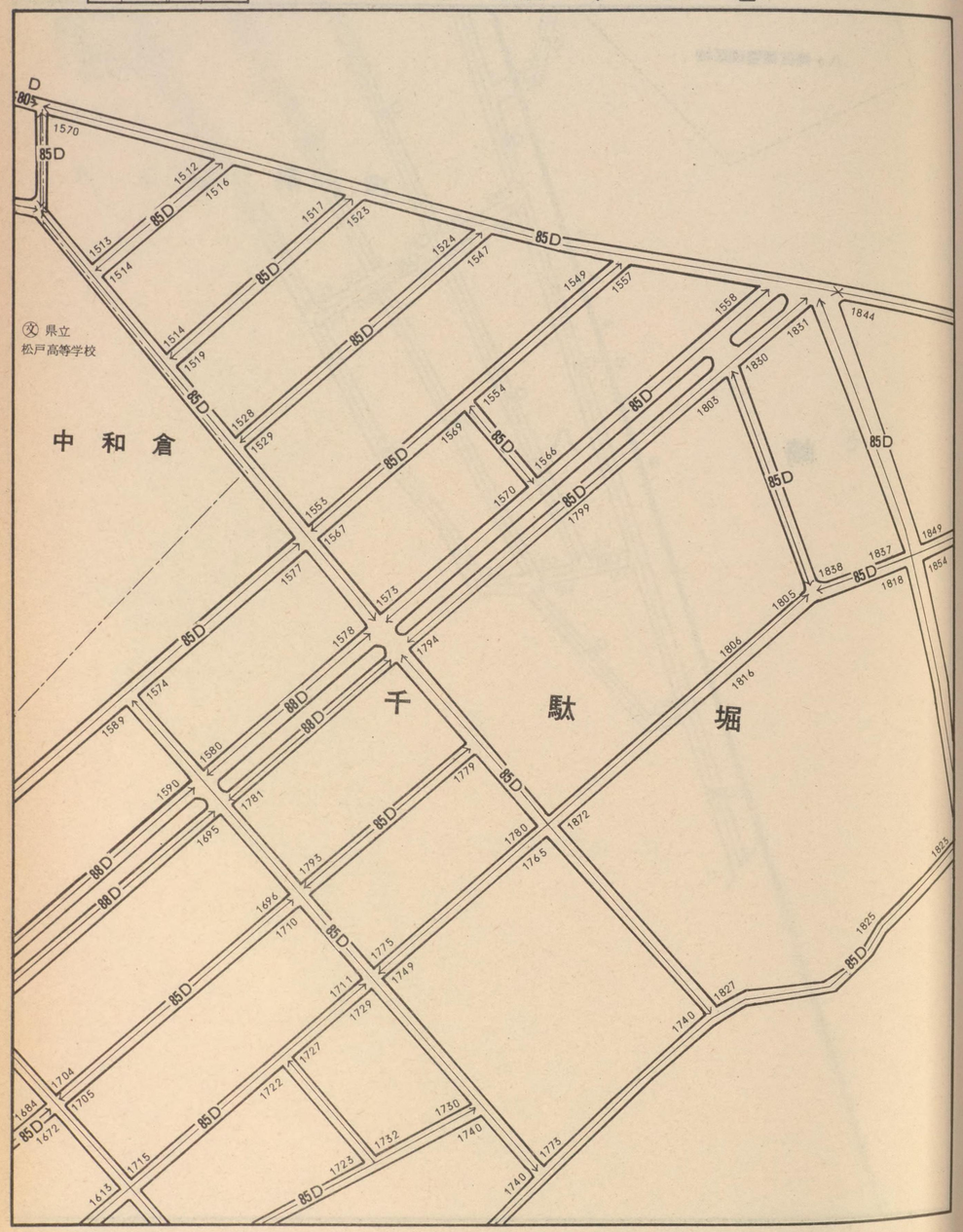

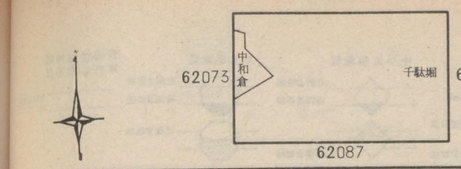

松　戸
（松戸市）　62086

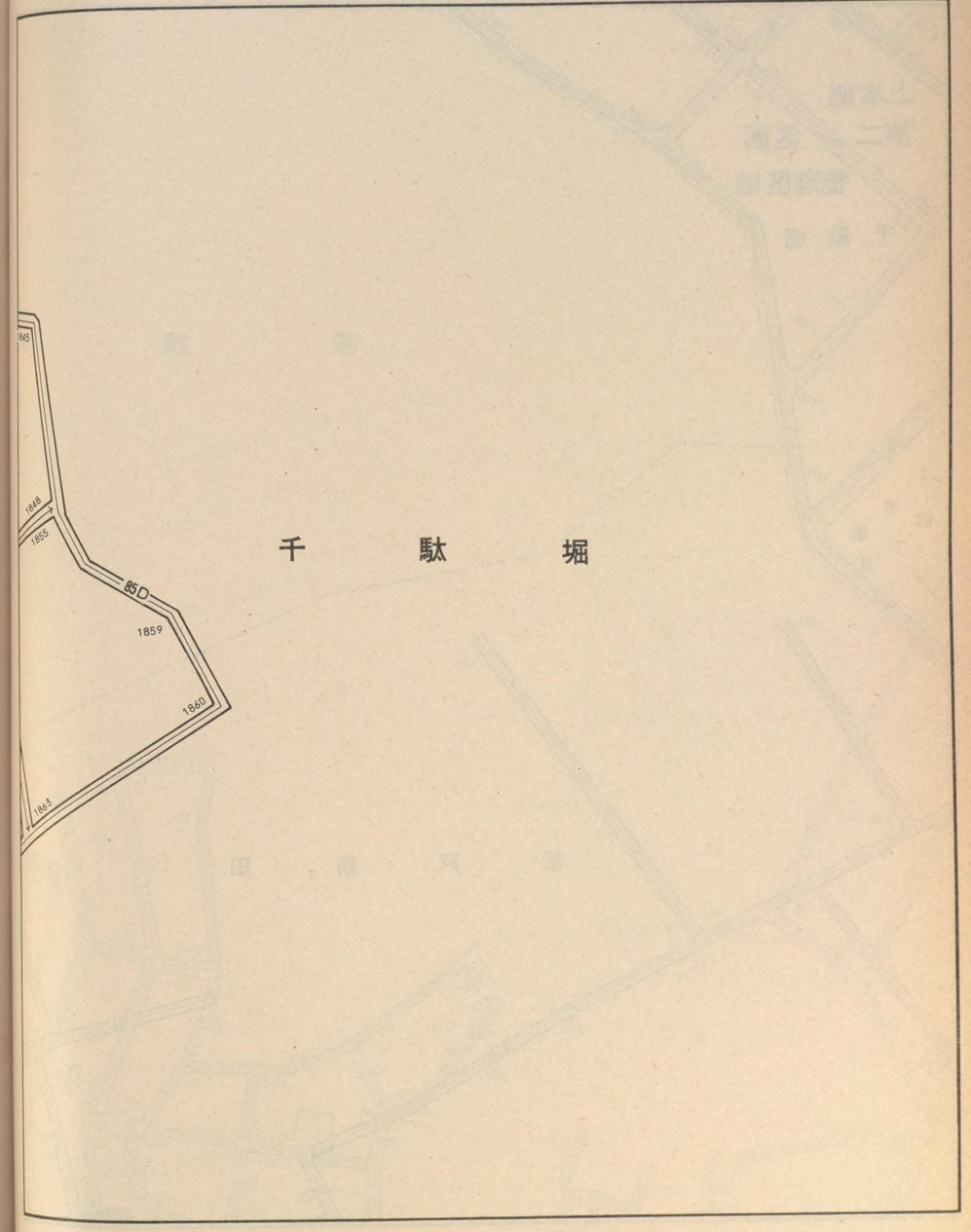

記号	借地権割合	記号	借地権割合
A	90%	E	50%
B	80%	F	40%
C	70%	G	30%
D	60%	H	20%

繁華街・高度商業地区
道路を中心として全地域
道路沿い

普通商業地区
併用住宅地区
全地域
北側道路沿い
南側全地域

中小工場地区
北側全地域
南側道路沿い
南側全地域

大工場地区
北側全地域
南側道路沿い
北側全地域

普通住宅地区
家内工場地区
無印は全地域

62087

62086
62074
62099
62088
上本郷第二区画整理区域（千駄堀）
上本郷四

松　戸
（松戸市）　62087

千　駄　堀

上本郷第二区画整理区域

千駄堀

上本郷四丁目

松戸新田

新山子供の遊び場遊園地

基 26

保証牛乳

記号	借地権割合	記号	借地権割合
A	90%	E	50%
B	80%	F	40%
C	70%	G	30%
D	60%	H	20%

繁華街・高度商業地区
道路を中心として全地域
道路沿い

普通商業地区
併用住宅地区
全地域
北側道路沿い
南側全地域

中小工場地区
北側全地域
南側道路沿い
南側全地域

大工場地区
北側全地域
南側道路沿い
北側全地域

普通住宅地区
家内工場地区
無印は全地域

62088

社会福祉法人松戸福祉会八景台保育園
駒形こどもの遊び場
慈眼山證誠院
松戸新田
渋谷商店
平子工務店
内田靴店
太陽信用金庫
みのり台支店
ヤマオサイクル
湯浅商店
基 5-3

62087
62075 松戸新田 千駄堀 62100
62089 稔台 日暮

松戸
（松戸市）

62088

学校法人
八柱学園
八柱幼稚園
千駄堀
日本教団
みのり寮
日暮
稔台
日本石油八柱給油所
新京成電鉄

記号	借地権割合	記号	借地権割合
A	90%	E	50%
B	80%	F	40%
C	70%	G	30%
D	60%	H	20%

繁華街・高度商業地区
道路を中心として全地域
道路沿い

普通商業地区
併用住宅地区
全地域
北側道路沿い
南側全地域

中小工場地区
北側全地域
南側道路沿い
南側全地域

大工場地区
北側全地域
南側道路沿い
北側全地域

普通住宅地区
家内工場地区
無印は全地域

62089

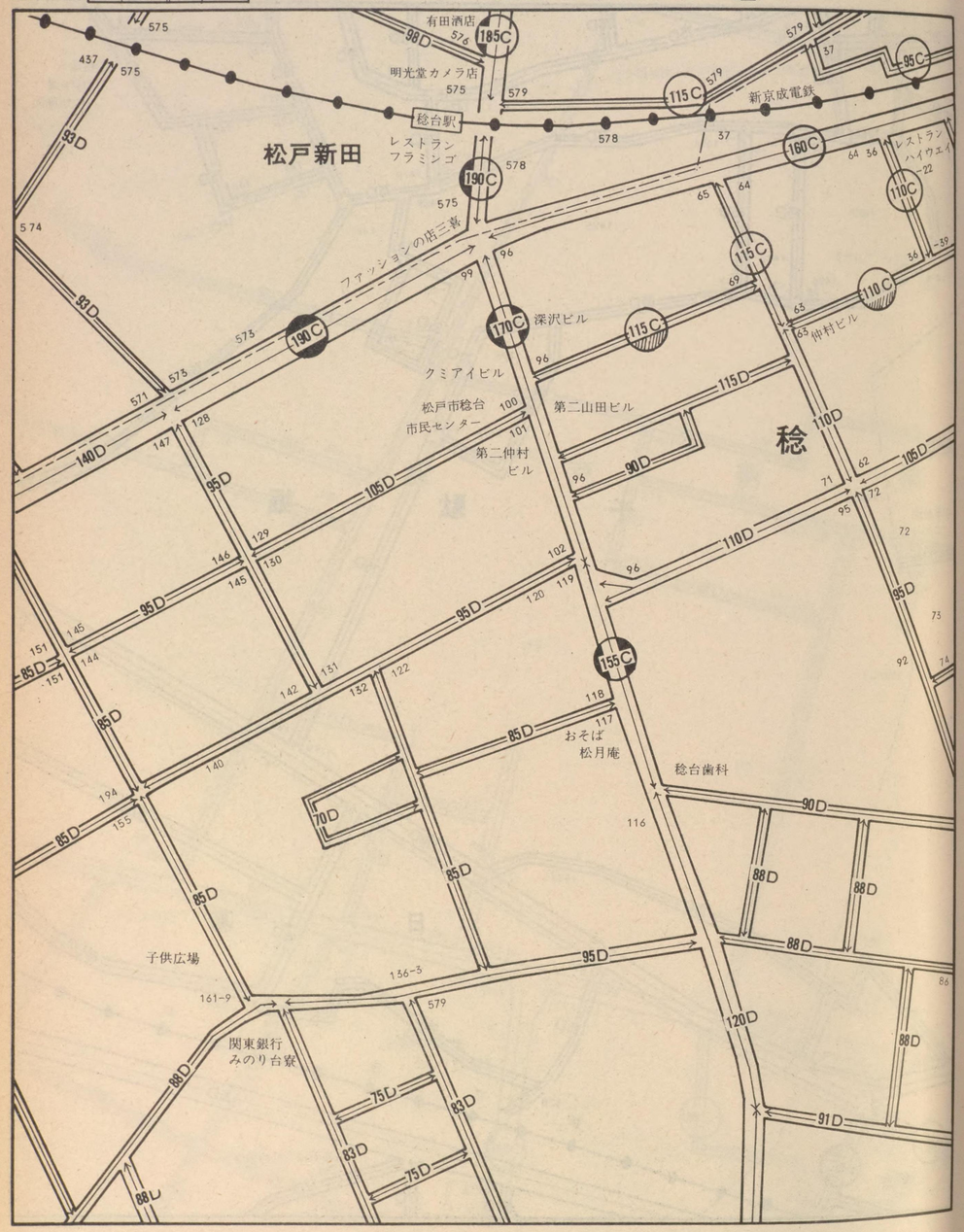

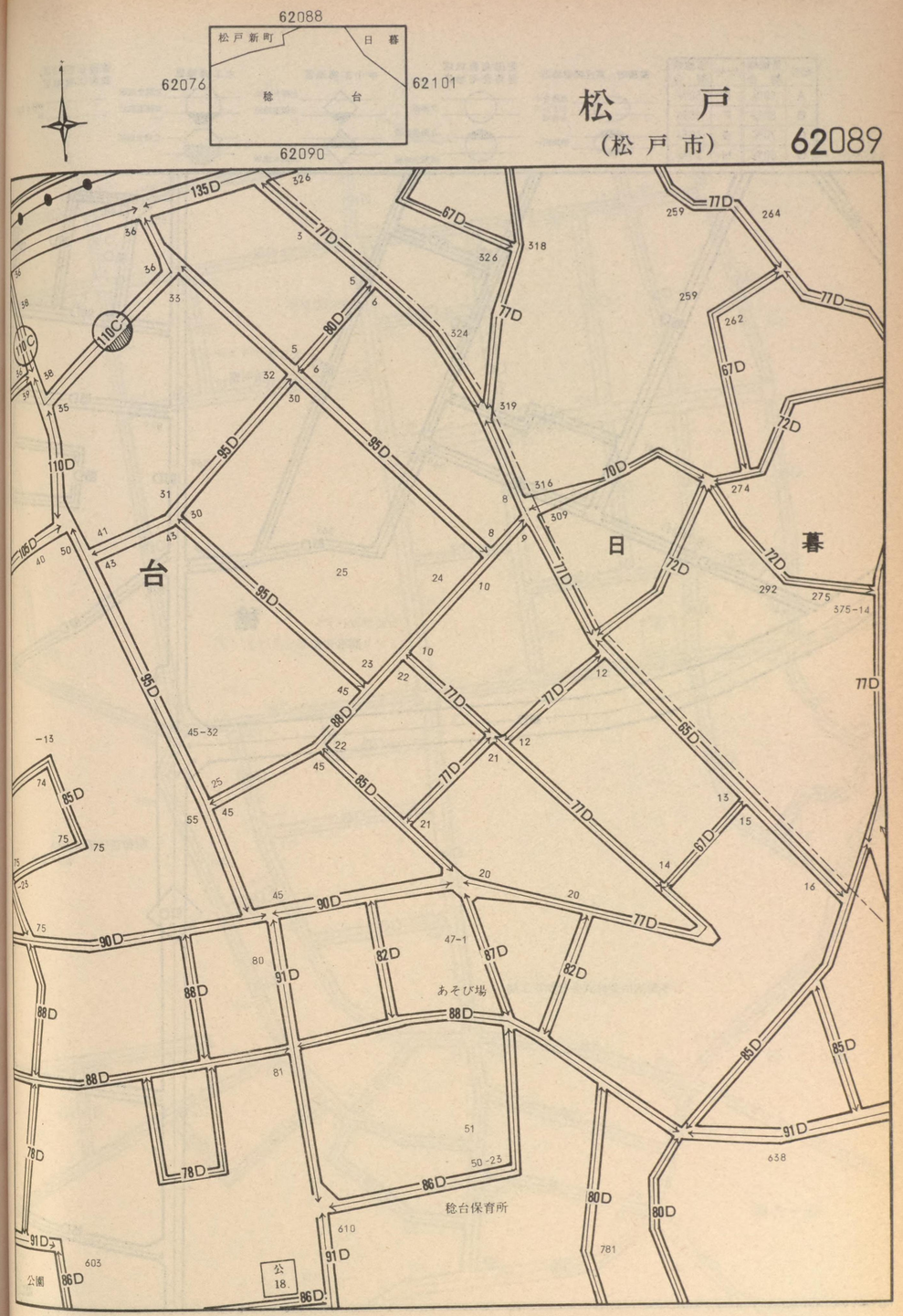

記号	借地権割合	記号	借地権割合
A	90%	E	50%
B	80%	F	40%
C	70%	G	30%
D	60%	H	20%

繁華街・高度商業地区
道路を中心として全地域
道路沿い

普通商業地区
併用住宅地区
全地域
北側道路沿い
南側全地域

中小工場地区
北側全地域
南側道路沿い
南側全地域

大工場地区
北側全地域
南側道路沿い
北側全地域

普通住宅地区
家内工場地区
無印は全地域

62090

大日本プラスチック
清明寮

ゴルフガーデン
ミノリ商事ＫＫ

稔

グリーンコーポ松戸稔台

昭和空圧機工業KK
松戸工場

日本粉末冶金株式会社松戸工場

62089

62077 稔 台 62102

62091

日暮

和名ヶ谷

松戸
（松戸市）

62090

明和幼稚園

台

(文) 松戸市立稔台小学校

基7

日暮

和名ヶ谷

記号	借地権割合	記号	借地権割合
A	90%	E	50%
B	80%	F	40%
C	70%	G	30%
D	60%	H	20%

繁華街・高度商業地区
道路を中心として全地域
道路沿い

普通商業地区
併用住宅地区
全地域
北側道路沿い
南側全地域

中小工場地区
北側全地域
南側道路沿い
南側全地域

大工場地区
北側全地域
南側道路沿い
北側全地域

普通住宅地区
家内工場地区
無印は全地域

62091

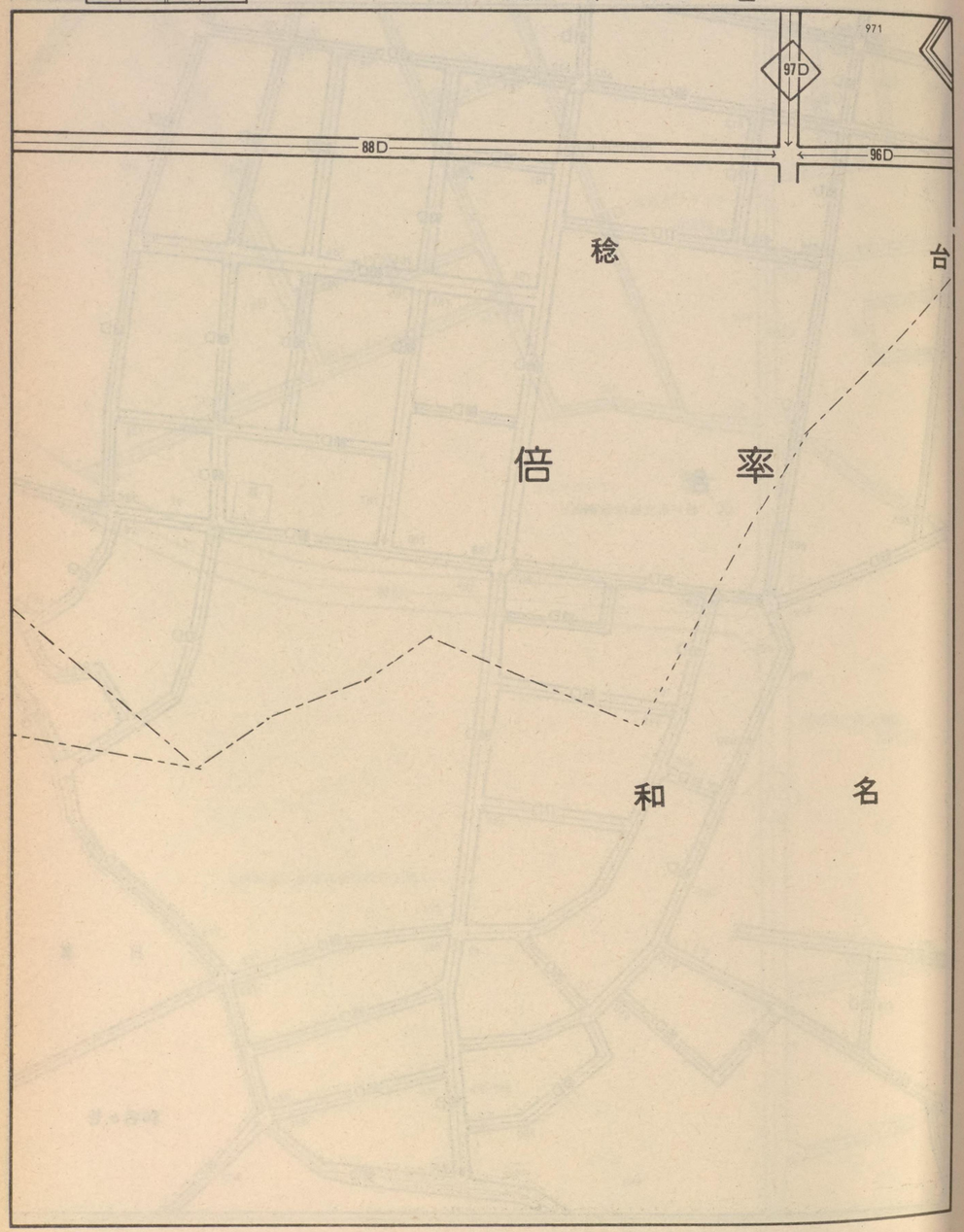

62090

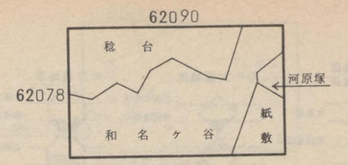

松戸
（松戸市）
62091

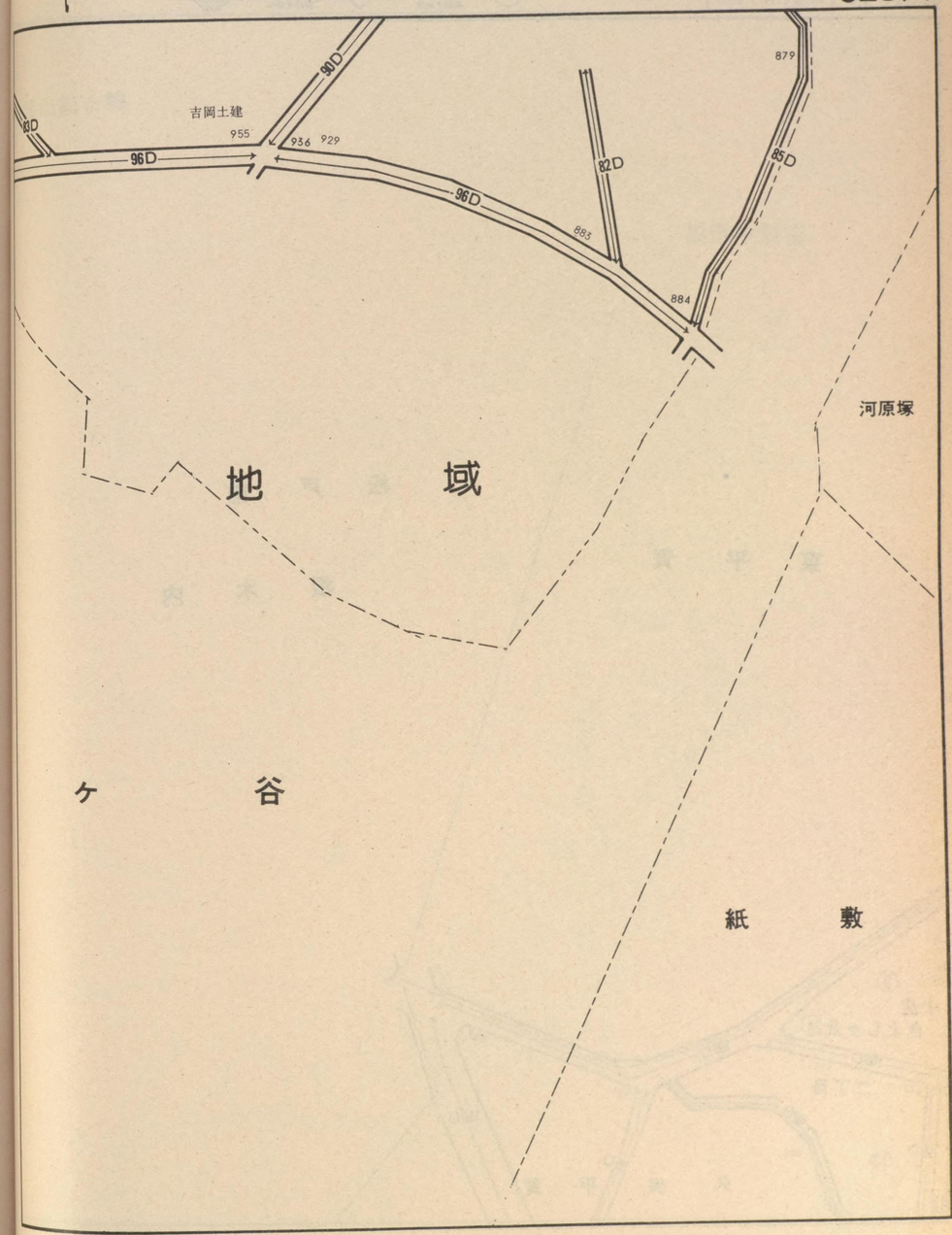

記号	借地権割合	記号	借地権割合
A	90%	E	50%
B	80%	F	40%
C	70%	G	30%
D	60%	H	20%

繁華街・高度商業地区
道路を中心として全地域
道路沿い

普通商業地区
併用住宅地区
全地域
北側道路沿い
南側全地域

中小工場地区
北側全地域
南側道路沿い
南側全地域

大工場地区
北側全地域
南側道路沿い
北側全地域

普通住宅地区
家内工場地区
無印は全地域

62092

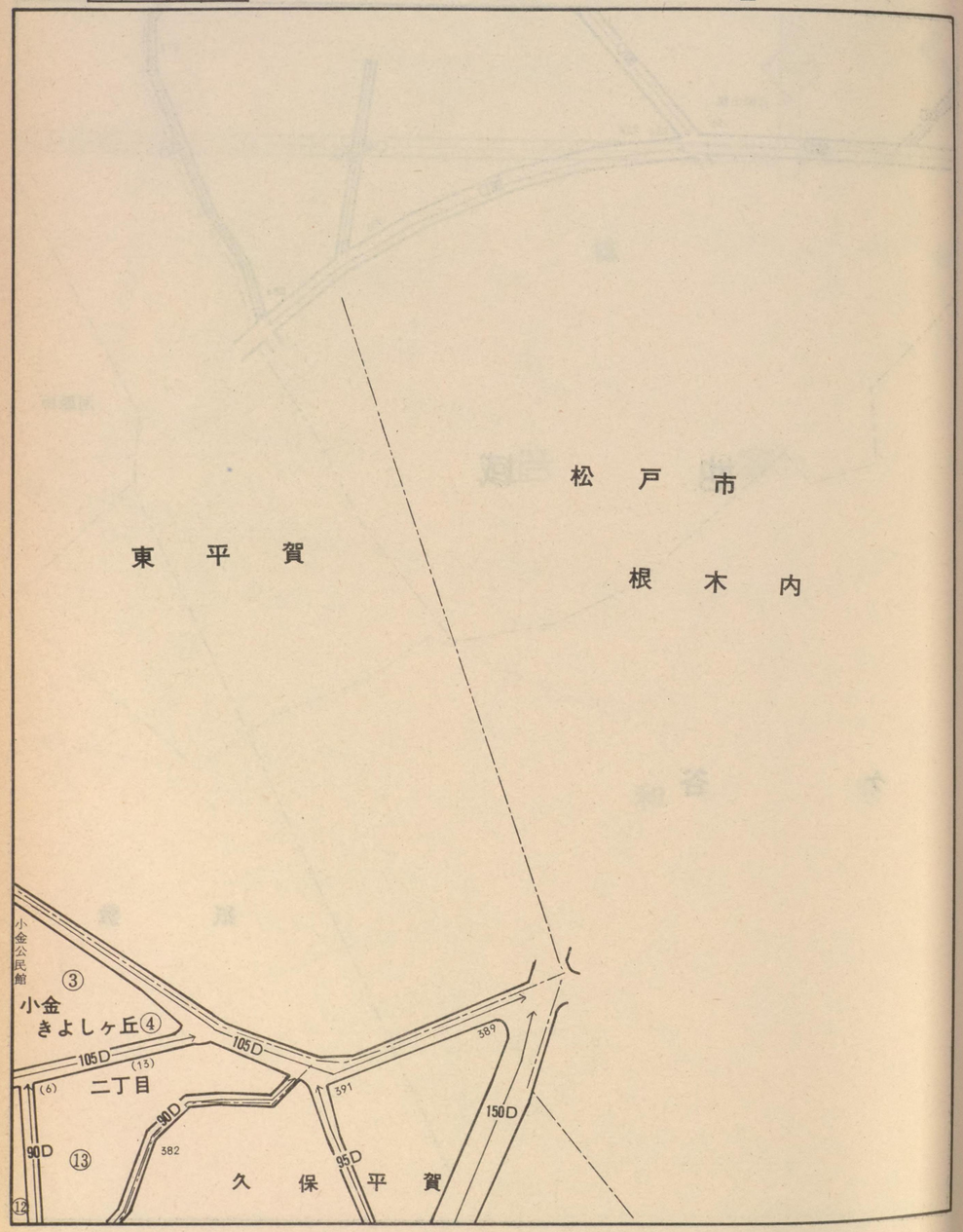

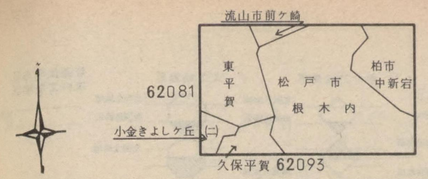

松　戸
（松戸市）　62092

流山前ヶ崎

柏市中新宿

記号	借地権割合	記号	借地権割合
A	90%	E	50%
B	80%	F	40%
C	70%	G	30%
D	60%	H	20%

繁華街・高度商業地区
道路を中心として全地域
道路沿い

普通商業地区
併用住宅地区
全地域
北側道路沿い
南側全地域

中小工場地区
北側全地域
南側道路沿い
南側全地域

大工場地区
北側全地域
南側道路沿い
北側全地域

普通住宅地区
家内工場地区
無印は全地域

62093

小金きよしヶ丘二丁目
小金きよしヶ丘三丁目
小金きよしヶ丘四丁目
小金きよしヶ丘
久保平賀
松戸市小金原衛生処理場
稲荷神社
水戸街道
六号線
国道

62092
62082
62103
62094
根木内
久保平賀
小金原

松戸
（松戸市） 62093

根木内

記号	借地権割合	記号	借地権割合
A	90%	E	50%
B	80%	F	40%
C	70%	G	30%
D	60%	H	20%

繁華街・高度商業地区
道路を中心として全地域
道路沿い

普通商業地区
併用住宅地区
全地域
北側道路沿い
南側全地域

中小工場地区
北側全地域
南側道路沿い
南側全地域

大工場地区
北側全地域
南側道路沿い
北側全地域

普通住宅地区
家内工場地区
無印は全地域

62094

久保平賀

安立寺

小金きよしヶ丘

五丁目

小金一

ユーカリ交通公園

めじろ児童公園

松戸市立コアラ保育所

松戸市立ゆうかり学園

松戸共同高等職業訓練所

62093

久保平賀四

小金きよしヶ丘

62083

(五)

小金(一)

原(二)

62104

(四)

(三)

62095

松戸（松戸市）

62094

原

根木内中学校

丁目

小金原二丁目

松戸小学校体育館

松戸市立根木内

からす児童公園

小金原三丁目

万福寺

記号	借地権割合	記号	借地権割合
A	90%	E	50%
B	80%	F	40%
C	70%	G	30%
D	60%	H	20%

繁華街・高度商業地区
道路を中心として全地域
道路沿い

普通商業地区
併用住宅地区
全地域
北側道路沿い
南側全地域

中小工場地区
北側全地域
南側道路沿い
南側全地域

大工場地区
北側全地域
南側道路沿い
北側全地域

普通住宅地区
家内工場地区
無印は全地域

62095

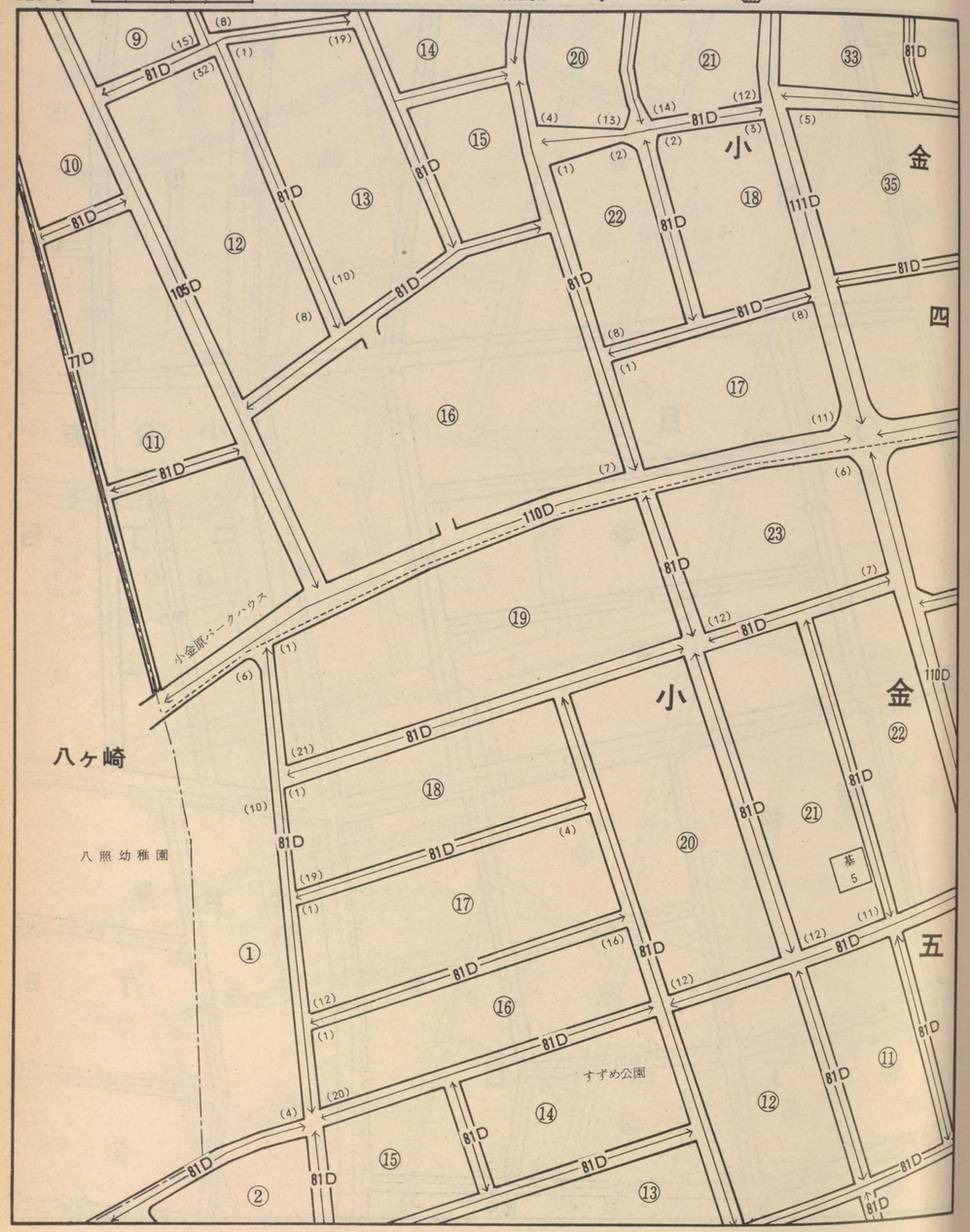

62094
62084
62105
62096

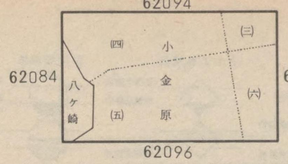

松戸
（松戸市）
62095

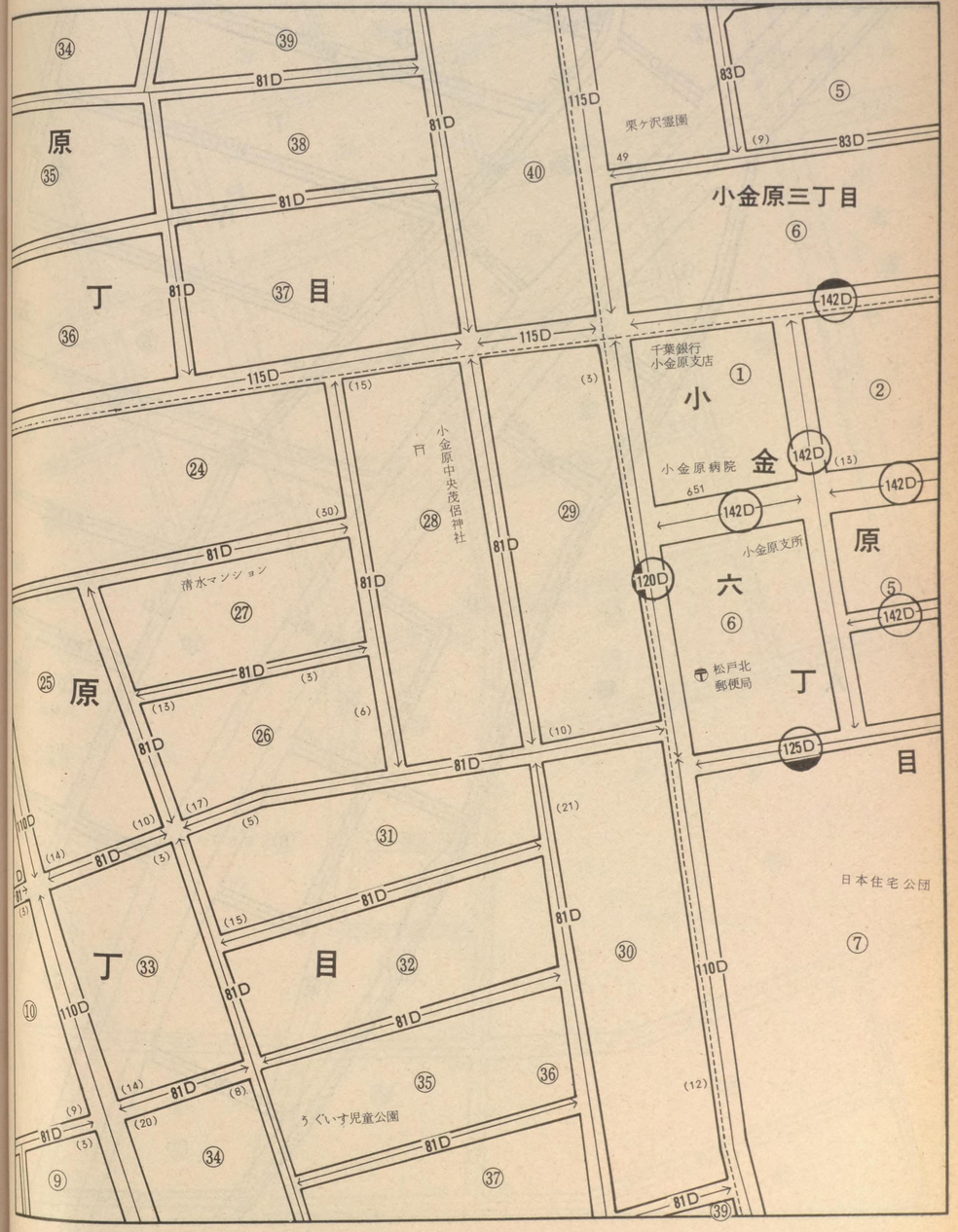

記号	借地権割合	記号	借地権割合
A	90%	E	50%
B	80%	F	40%
C	70%	G	30%
D	60%	H	20%

繁華街・高度商業地区
道路を中心として全地域
道路沿い

普通商業地区
併用住宅地区
全地域
北側道路沿い
南側全地域

中小工場地区
北側全地域
南側道路沿い
南側全地域

大工場地区
北側全地域
南側道路沿い
北側全地域

普通住宅地区
家内工場地区
無印は全地域

62096

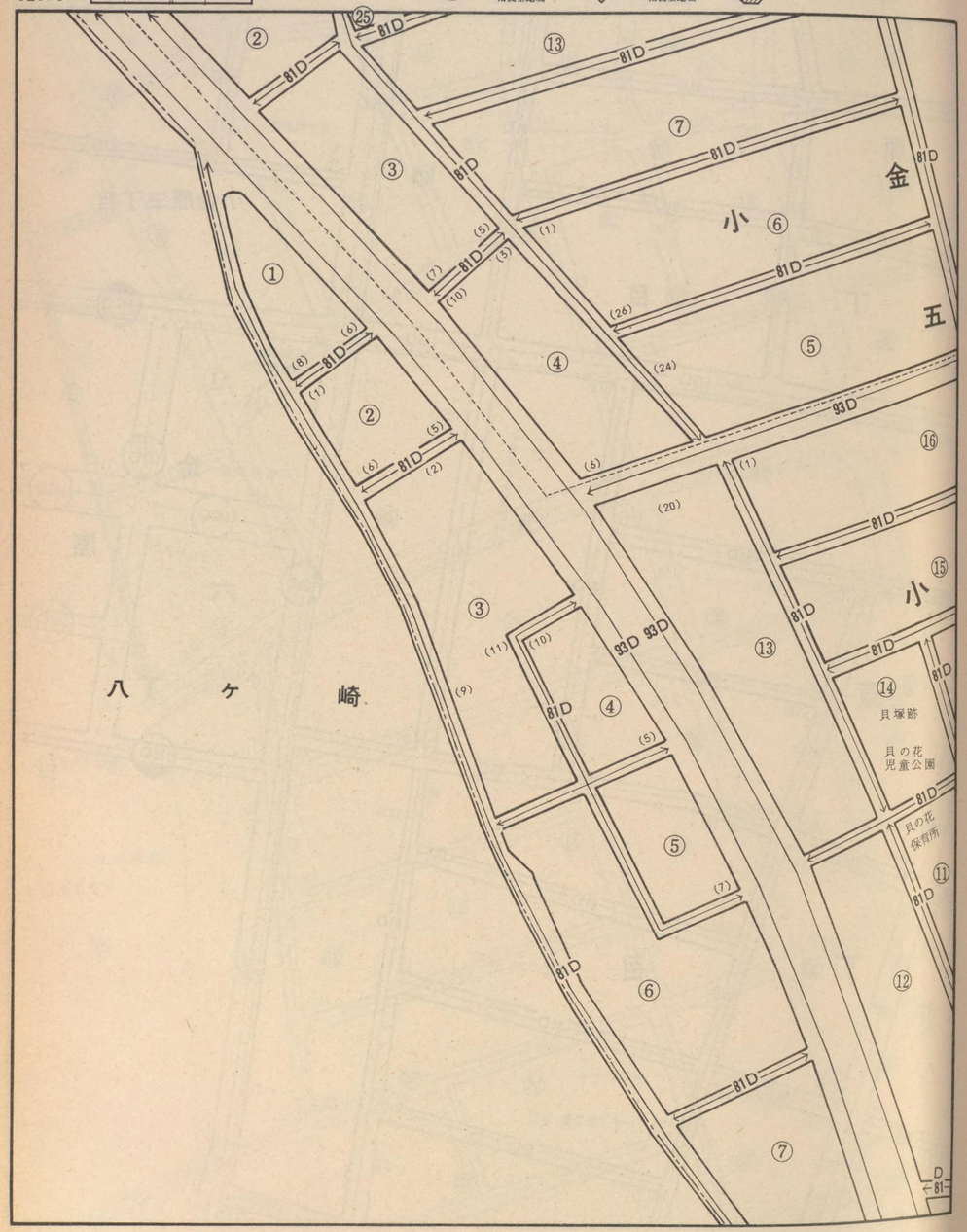

62095
62085
62106
62097

松戸
（松戸市）
62096

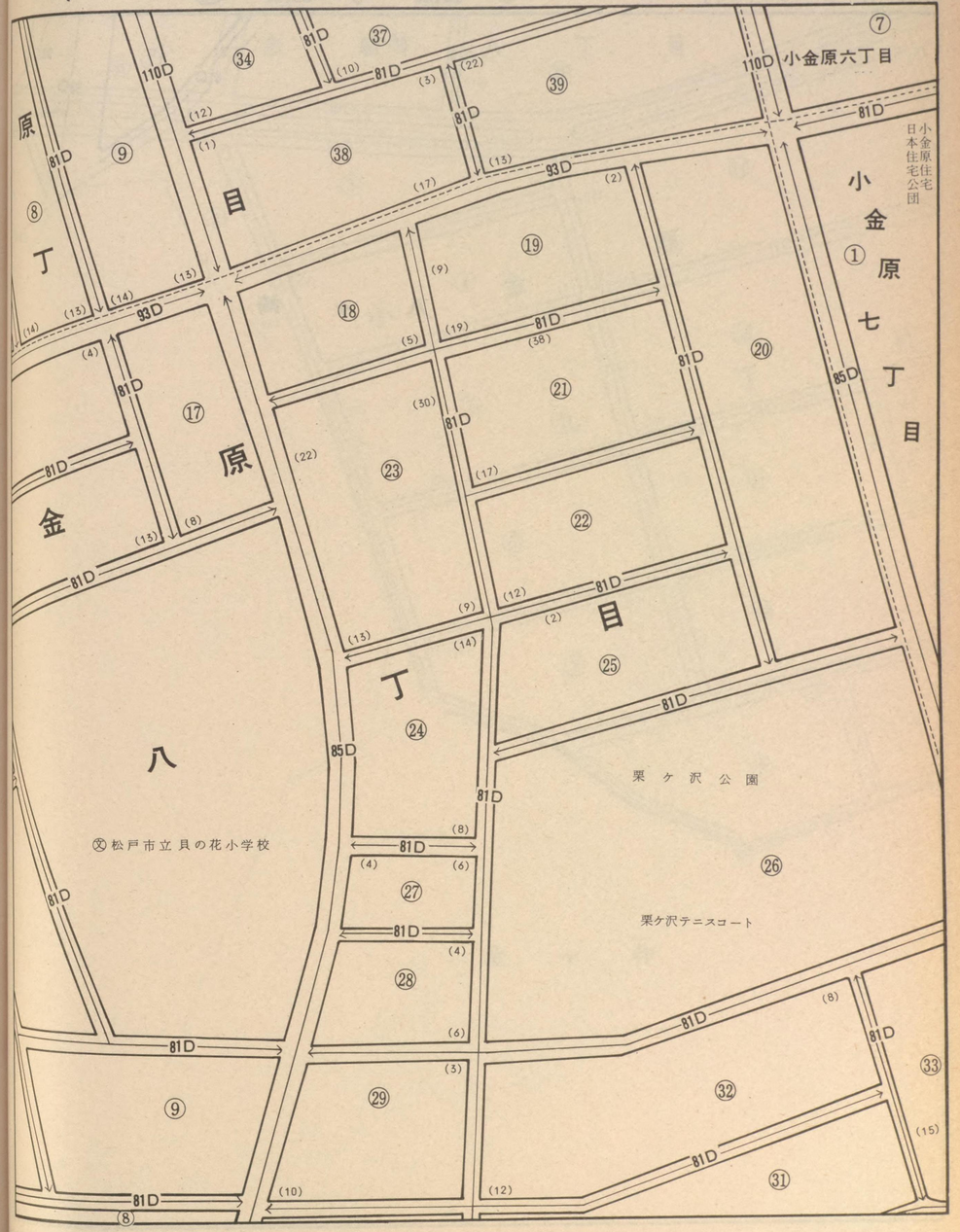

記号	借地権割合	記号	借地権割合
A	90%	E	50%
B	80%	F	40%
C	70%	G	30%
D	60%	H	20%

繁華街・高度商業地区
道路を中心として全地域
道路沿い

普通商業地区
併用住宅地区
全地域
北側道路沿い
南側全地域

中小工場地区
北側全地域
南側道路沿い
南側全地域

大工場地区
北側全地域
南側道路沿い
北側全地域

普通住宅地区
家内工場地区
無印は全地域

62097

八　ケ　崎

81D　93D　93D　⑦

62096
62085　八ケ崎　62107　小金(九)原　金ケ作

松　戸
（松戸市）　62097

小金原八丁目

⑧　85D　⑯　81D　㉚　㉛　(16)

93D　93D

①　②　③　④　金　⑤　九　⑥　⑦　⑧　⑨　⑩　⑪　⑫　⑬　⑭　原　丁　目

77D　394　75D

(1)　(2)　(3)　(4)　(5)　(6)　(10)　(11)　(25)　(29)　(30)　(32)

ひばり児童公園

さつき幼稚園

金　ケ　作

記号	借地権割合	記号	借地権割合
A	90%	E	50%
B	80%	F	40%
C	70%	G	30%
D	60%	H	20%

繁華街・高度商業地区
道路を中心として全地域
道路沿い

普通商業地区
併用住宅地区
全地域
北側道路沿い
南側全地域

中小工場地区
北側全地域
南側道路沿い
南側全地域

大工場地区
北側全地域
南側道路沿い
北側全地域

普通住宅地区
家内工場地区
無印は全地域

62098



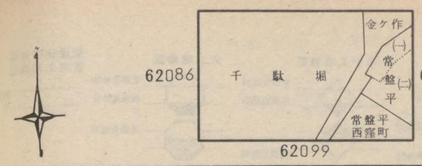

松戸
（松戸市）
62098

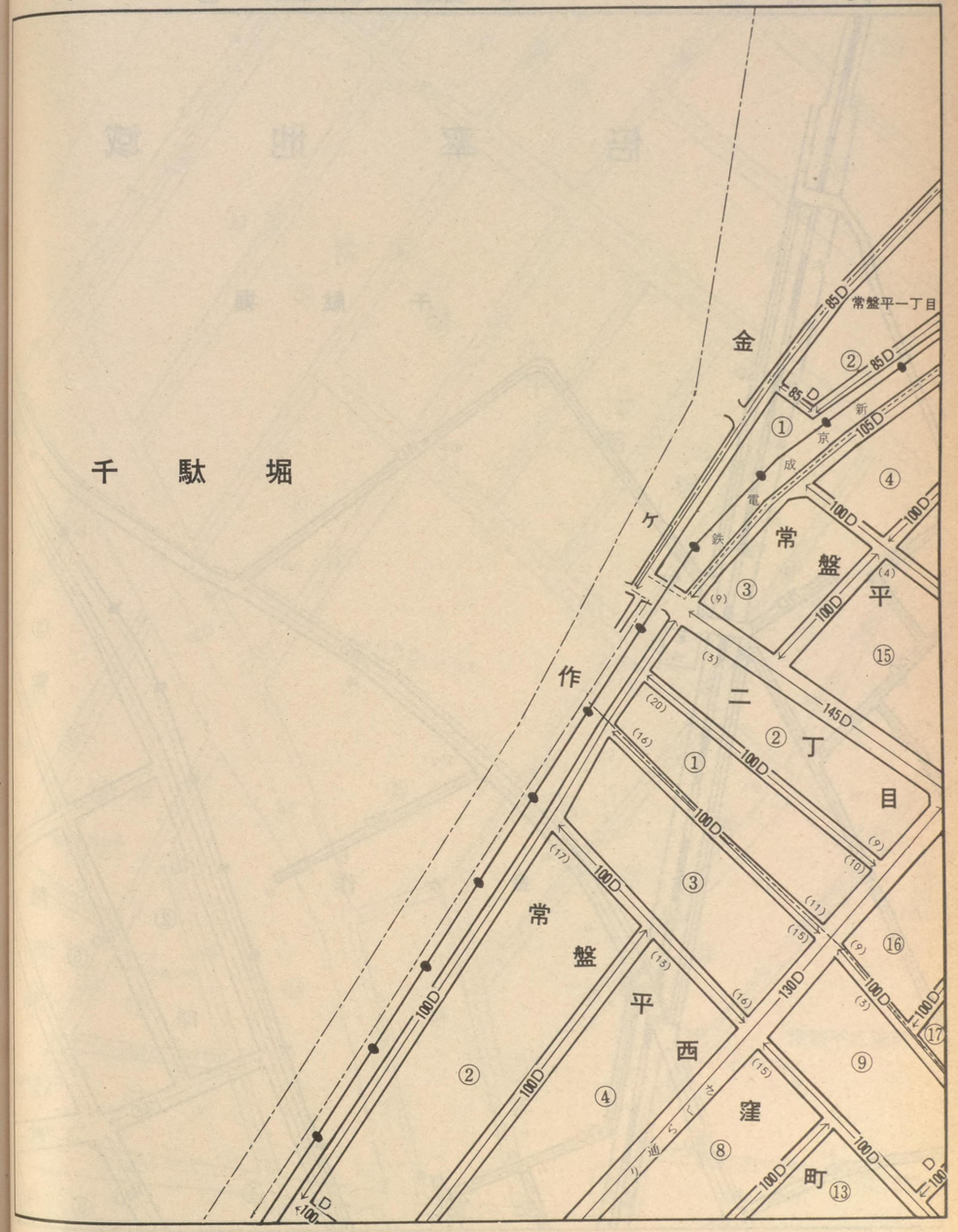

記号	借地権割合	記号	借地権割合
A	90%	E	50%
B	80%	F	40%
C	70%	G	30%
D	60%	H	20%

繁華街・高度商業地区
道路を中心として全地域
道路沿い

普通商業地区
併用住宅地区
全地域
北側道路沿い
南側全地域

中小工場地区
北側全地域
南側道路沿い
南側全地域

大工場地区
北側全地域
南側道路沿い
北側全地域

普通住宅地区
家内工場地区
無印は全地域

62099

倍率地域

千駄堀

武蔵野線

金ヶ作

陣屋前線

松戸信用金庫 八柱支店

常盤平

陣屋前

62098

62087

62110

62100

常盤平松葉町

常盤平柳町

松戸

（松戸市）

62099

常盤平

盤平

平西窪町

前

松戸市立 常盤平第三小学校

亀有信用金庫 八柱支店

カンナ子供の遊び場

松戸市常盤平ユーカリ園

松戸市衛生処理場

記号	借地権割合	記号	借地権割合
A	90%	E	50%
B	80%	F	40%
C	70%	G	30%
D	60%	H	20%

繁華街・高度商業地区　道路を中心として全地域　道路沿い
普通商業地区 併用住宅地区　全地域　北側道路沿い　南側全地域
中小工場地区　北側全地域　南側道路沿い　南側全地域
大工場地区　北側全地域　南側道路沿い　北側全地域
普通住宅地区 家内工場地区　無印は全地域

62100

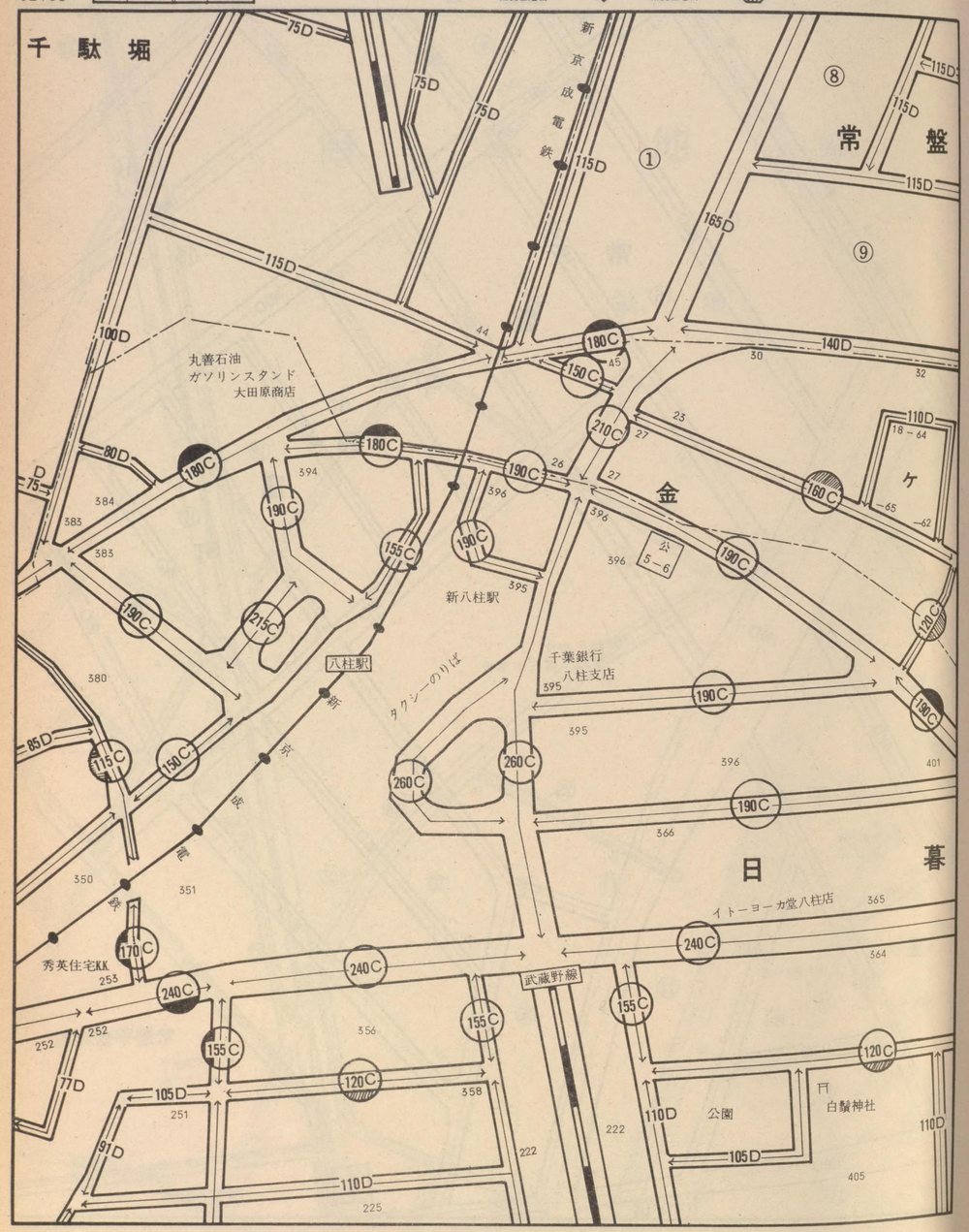

62099

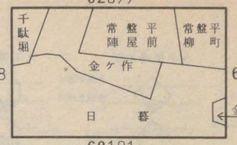

松戸
（松戸市）　62100

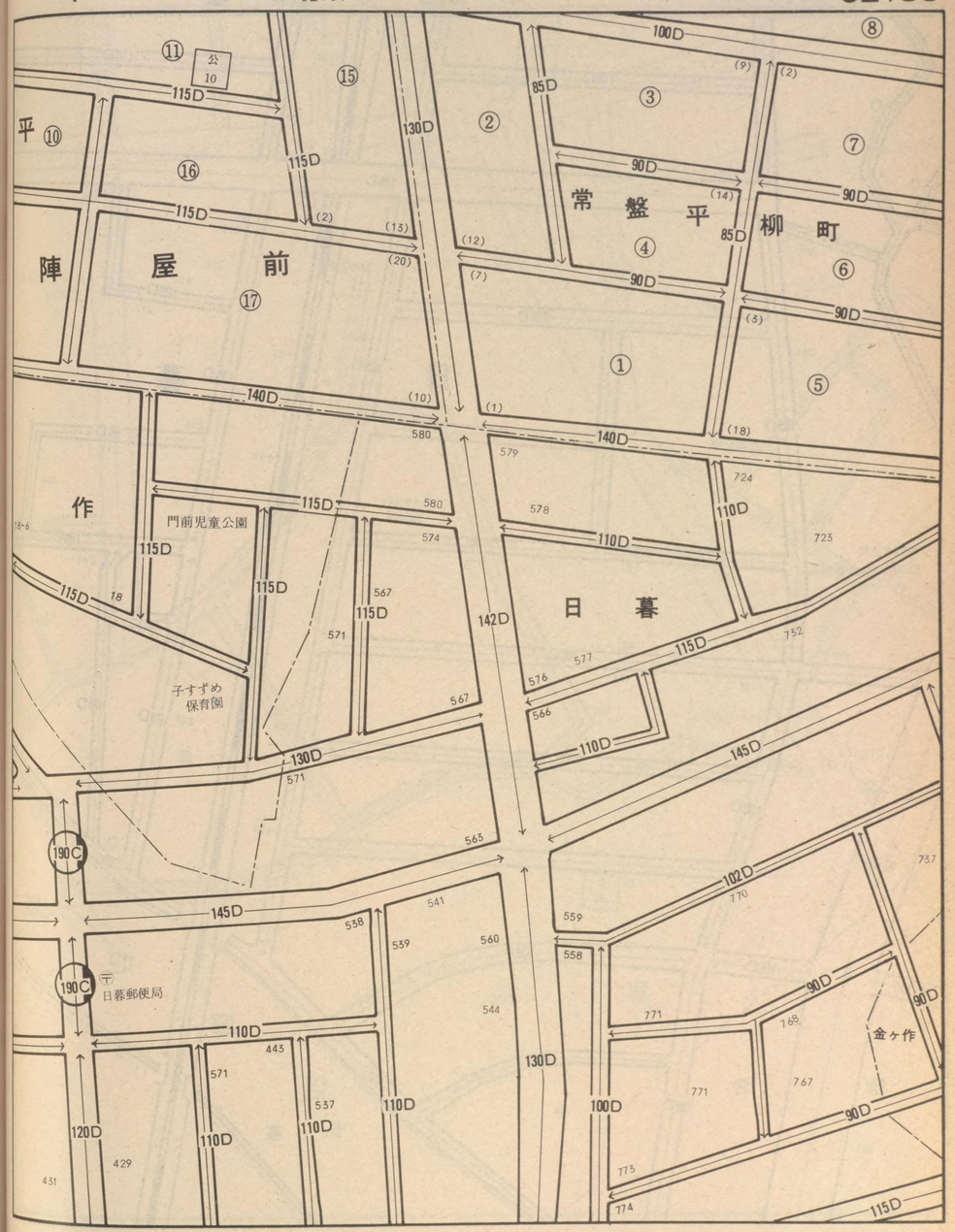

記号	借地権割合	記号	借地権割合
A	90%	E	50%
B	80%	F	40%
C	70%	G	30%
D	60%	H	20%

繁華街・高度商業地区
道路を中心として全地域
道路沿い

普通商業地区
併用住宅地区
全地域
北側道路沿い
南側全地域

中小工場地区
北側全地域
南側道路沿い
南側全地域

大工場地区
北側全地域
南側道路沿い
北側全地域

普通住宅地区
家内工場地区
無印は全地域

62101

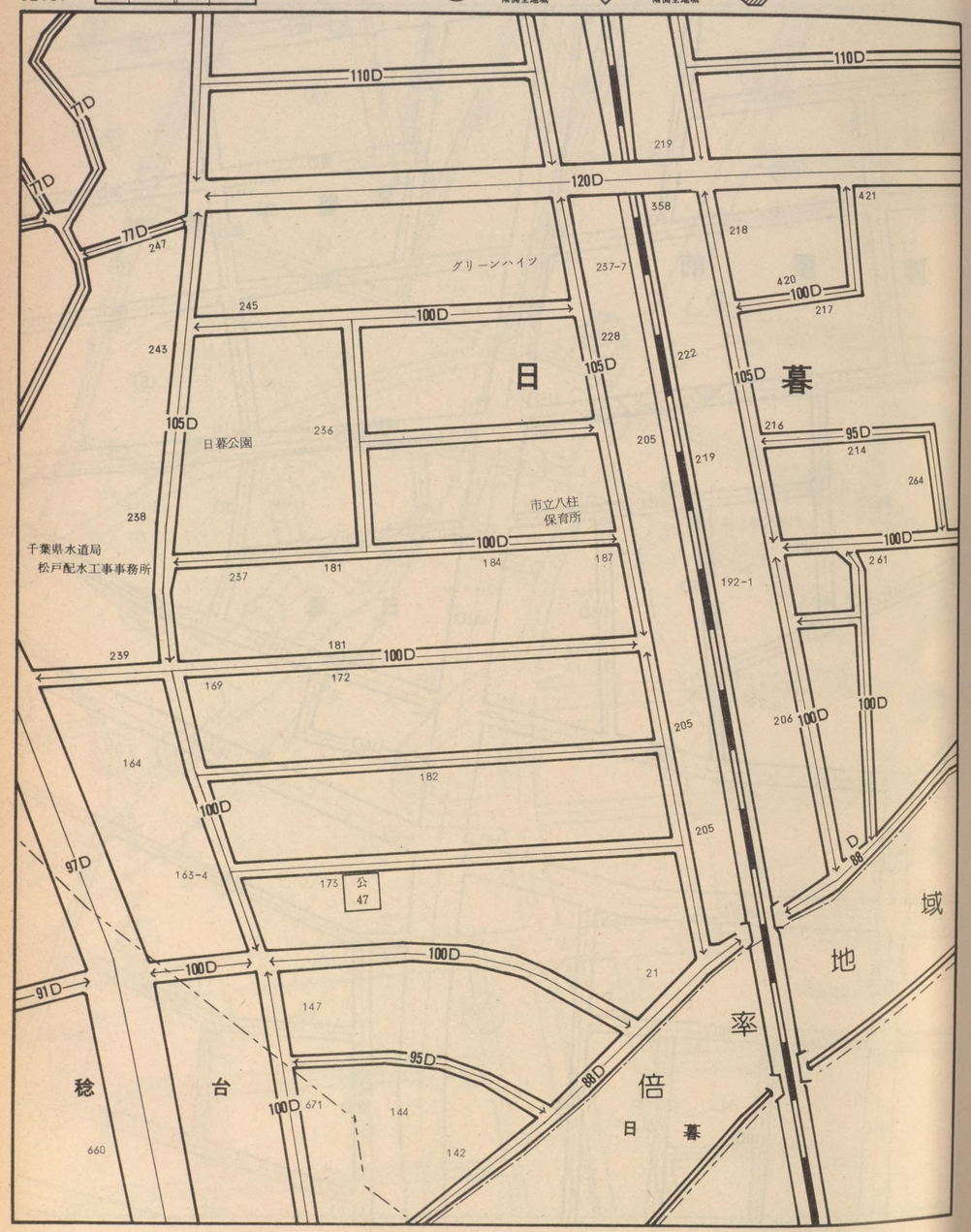

62100

62089 日暮 62112

稔台 河原塚

62102

松戸

（松戸市）

62101

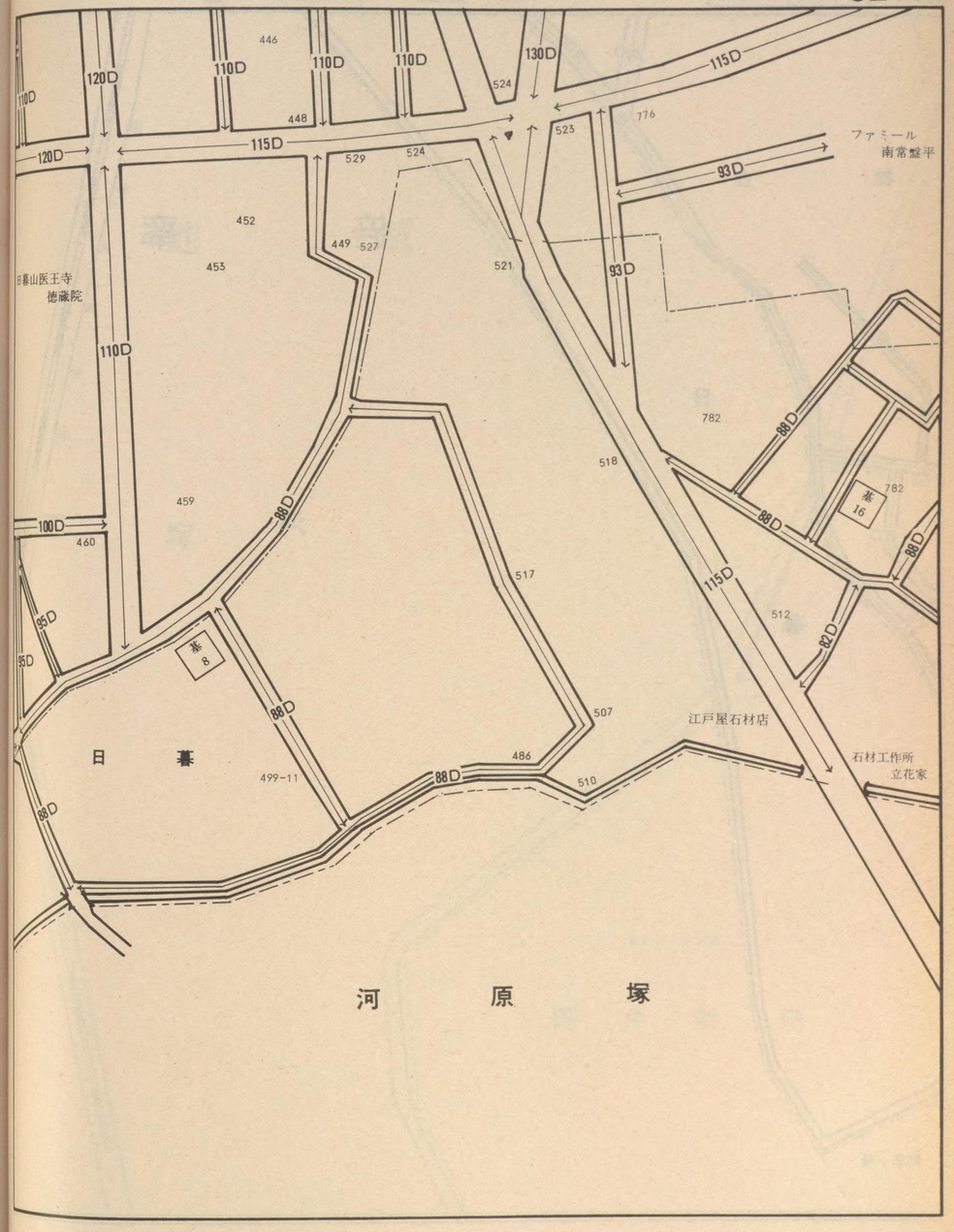

記号	借地権割合	記号	借地権割合
A	90%	E	50%
B	80%	F	40%
C	70%	G	30%
D	60%	H	20%

繁華街・高度商業地区
道路を中心として全地域
道路沿い

普通商業地区
併用住宅地区
全地域
北側道路沿い
南側全地域

中小工場地区
北側全地域
南側道路沿い
南側全地域

大工場地区
北側全地域
南側道路沿い
北側全地域

普通住宅地区
家内工場地区
無印は全地域

62102

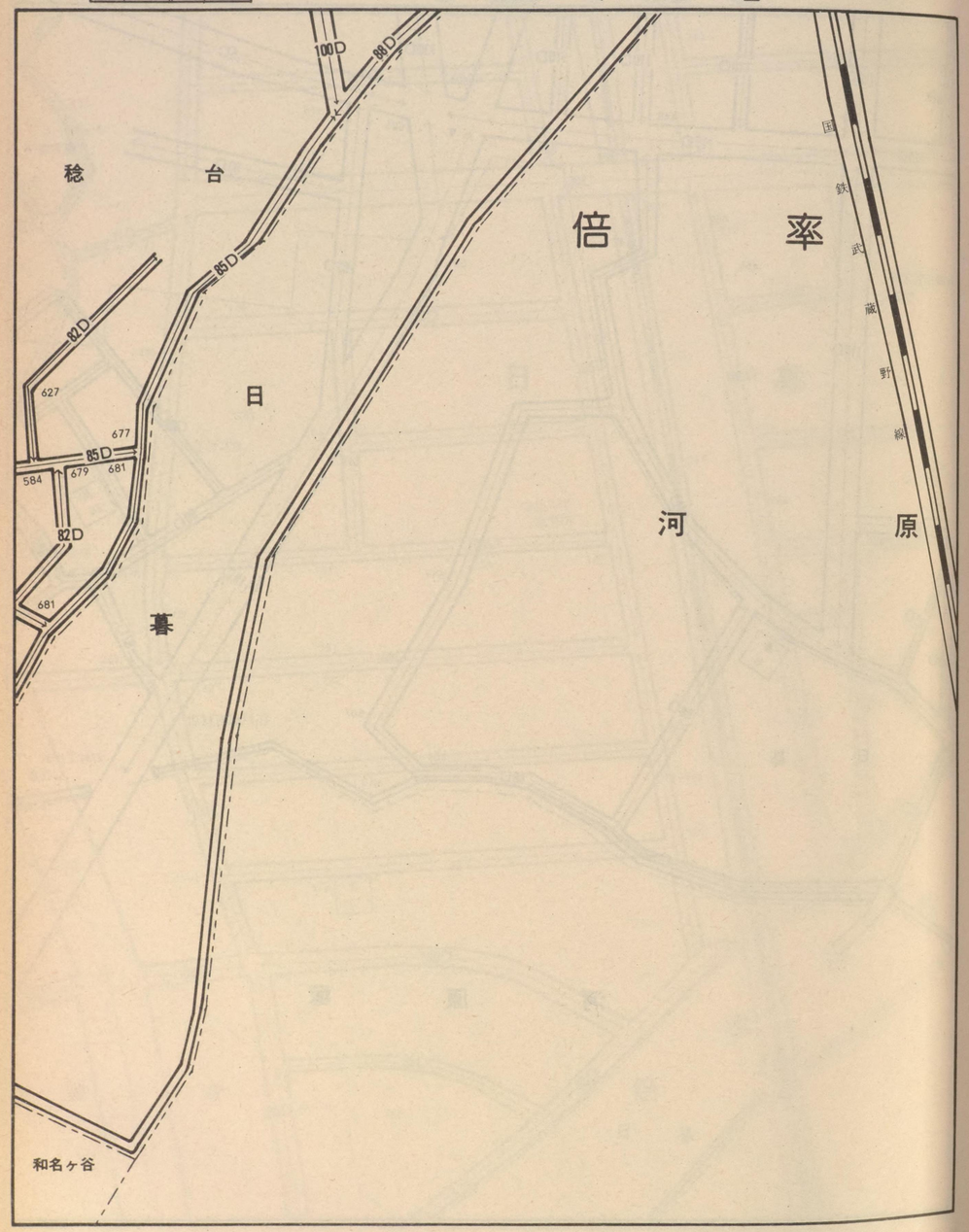

62101

62090

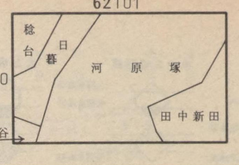

松戸
（松戸市）
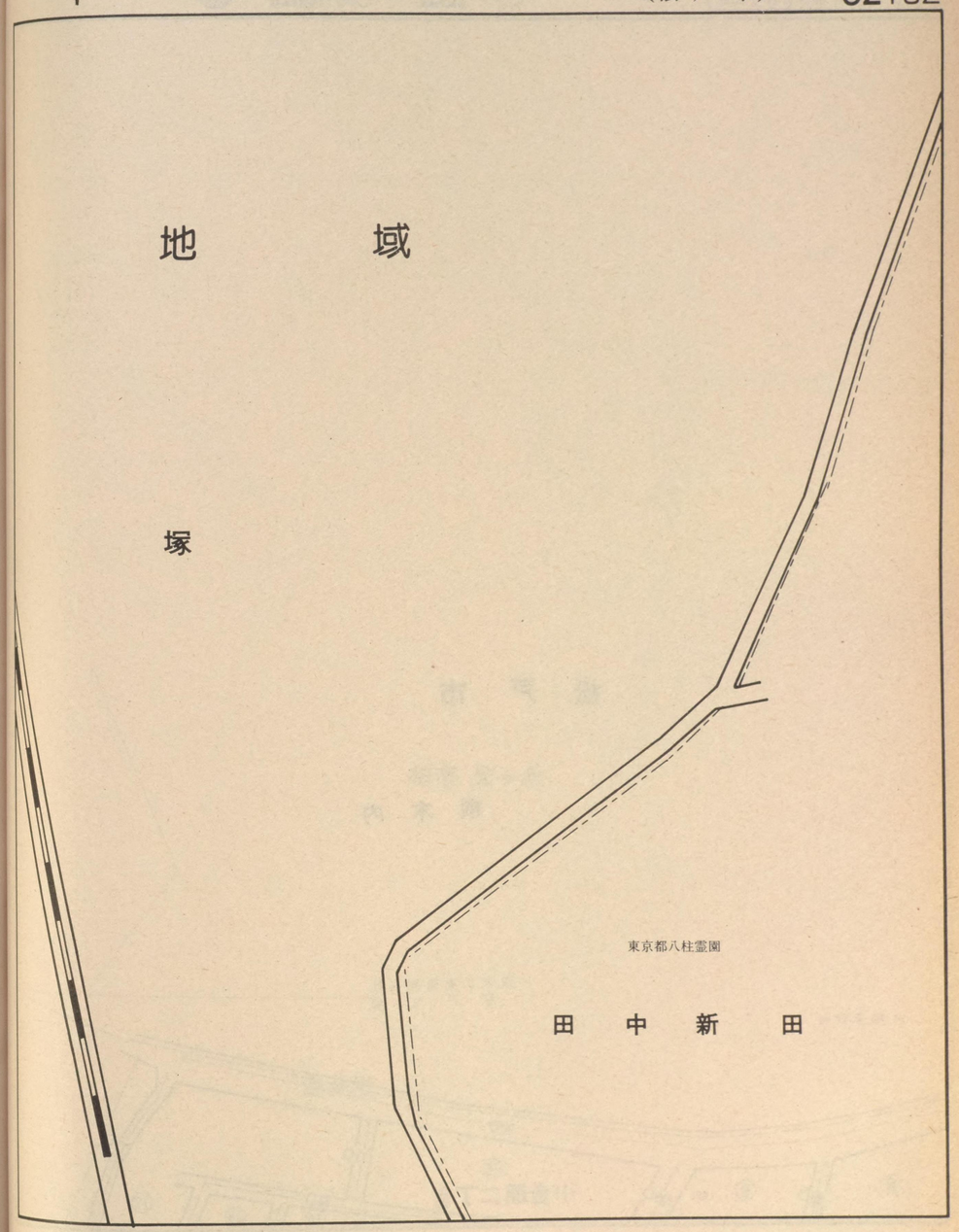
62102