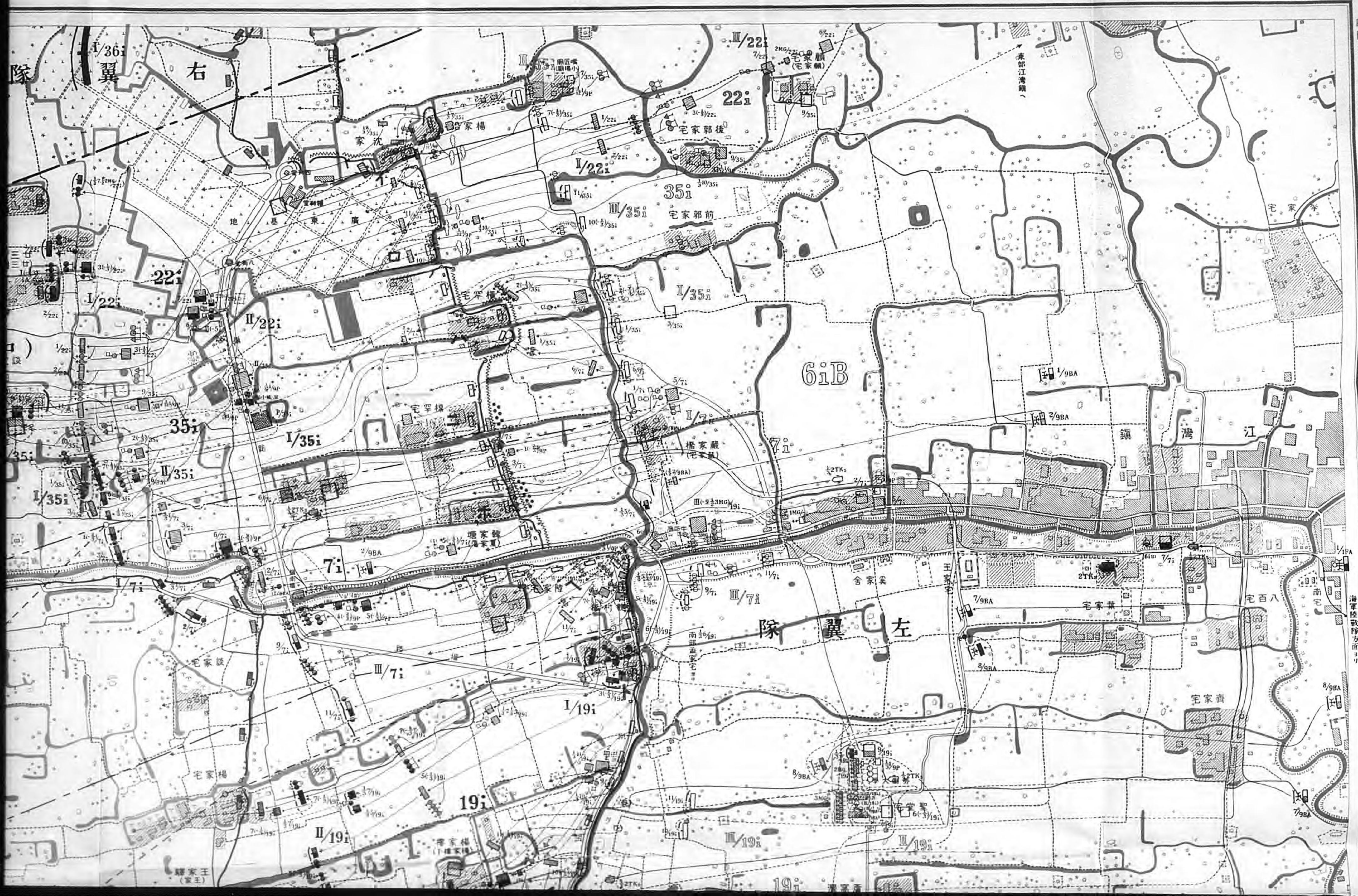
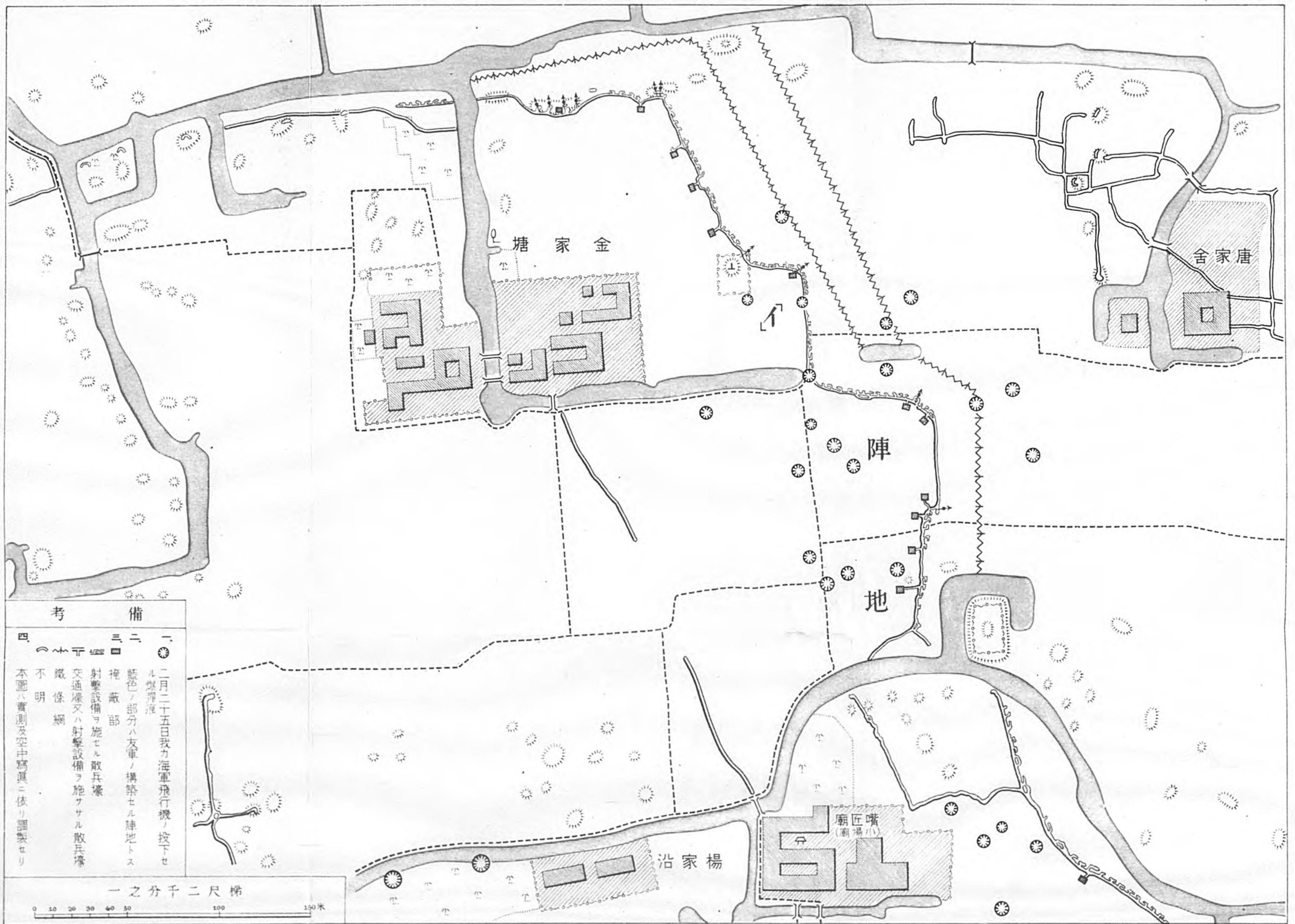


圖要過經鬪戰隊翼左擊攻次三第團師九第近附鎮巷廟及鎮灣江

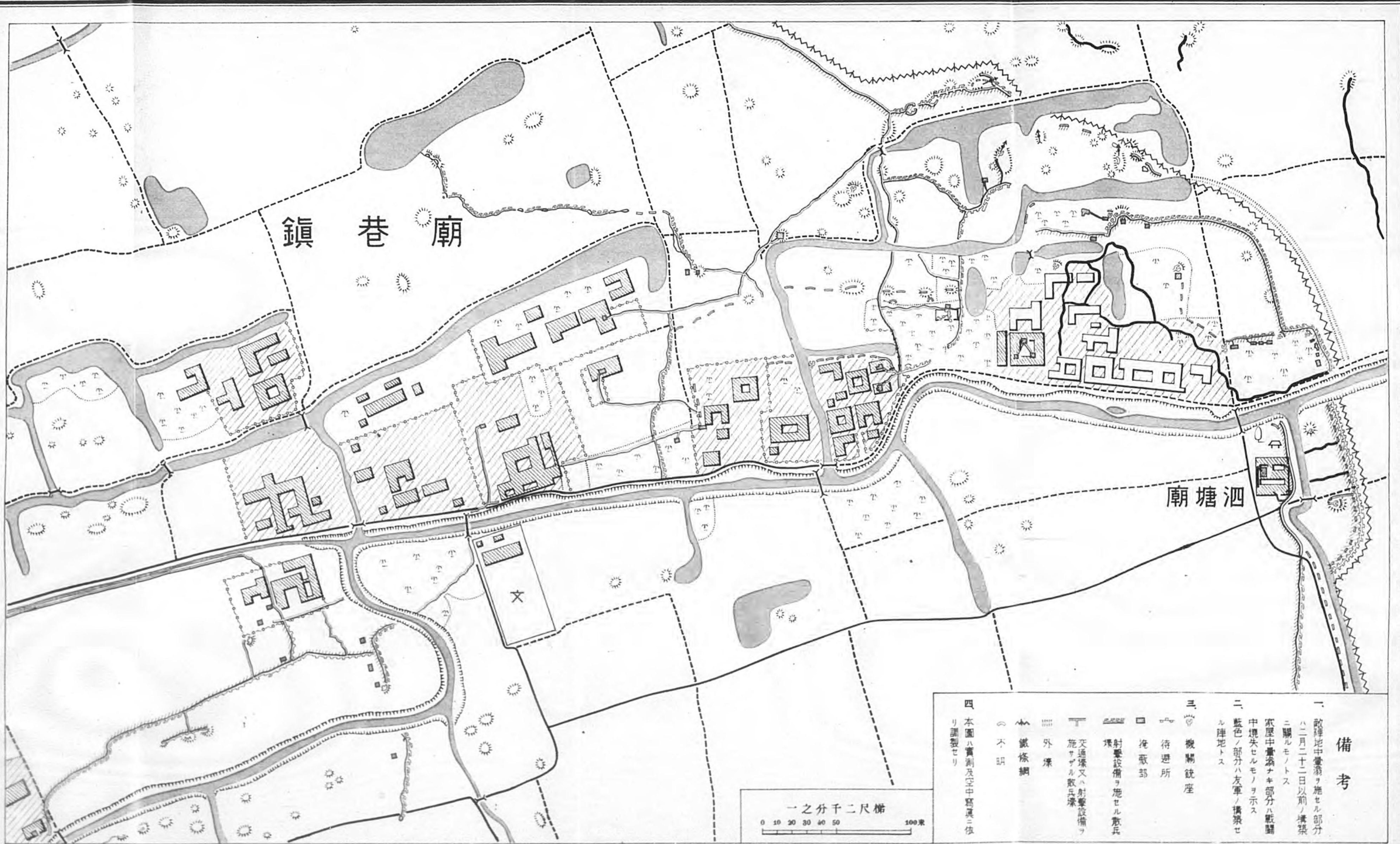
日一月三年七和昭



圖要地陣敵近附塘家金




廟巷鎮附近陣地要圖

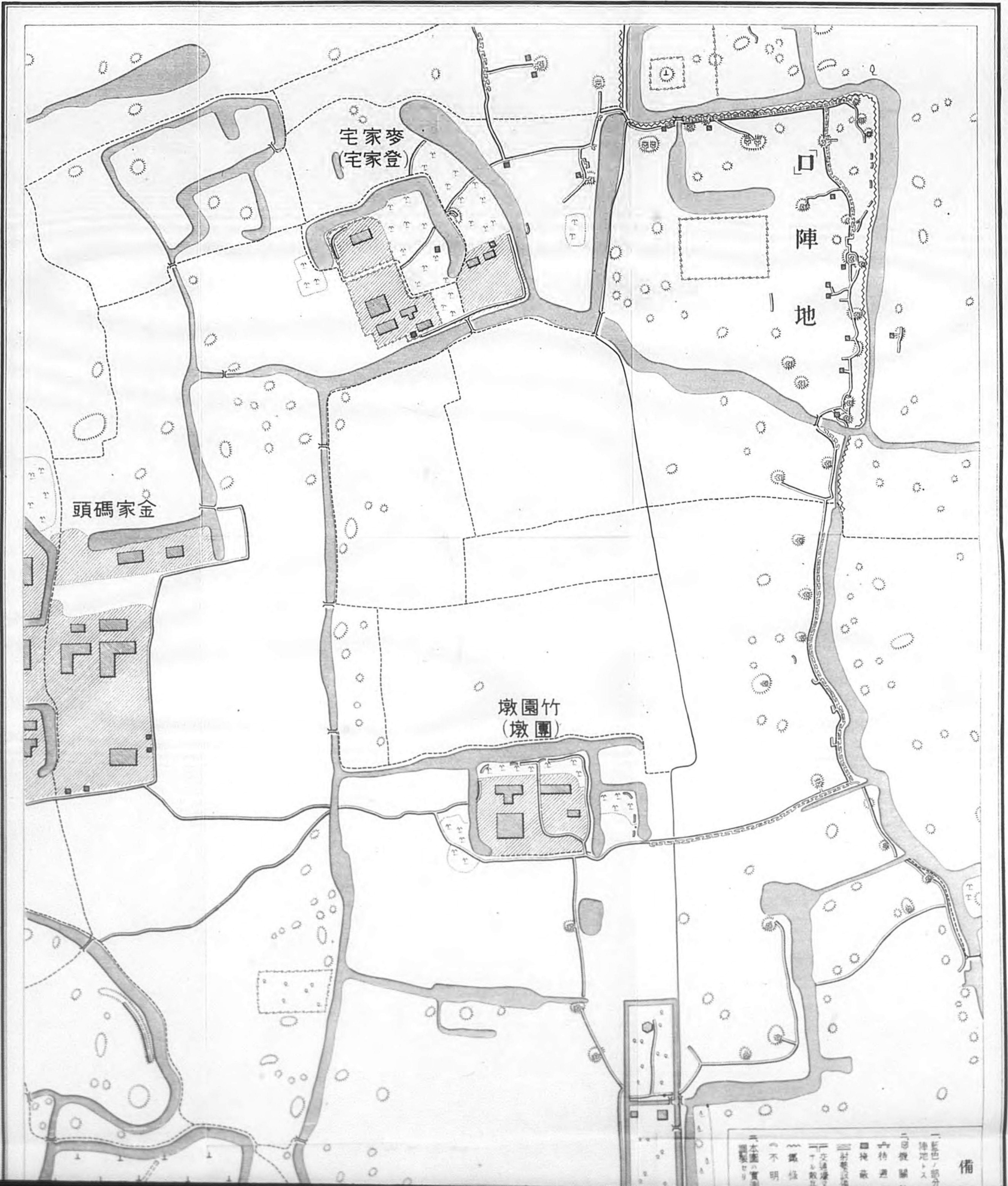


備考

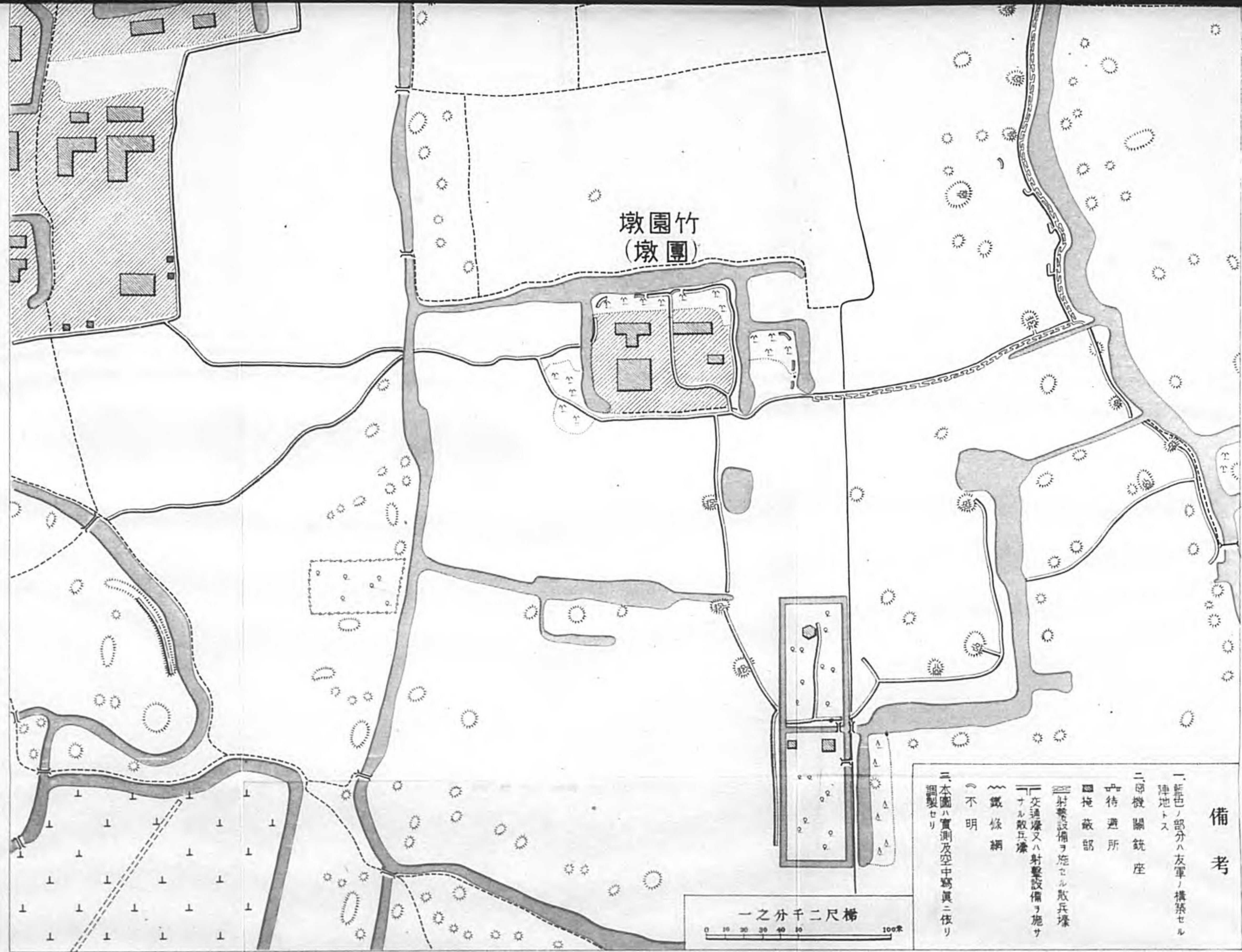
- 一 敵陣地中遺棄ヲ施セル部分
ハ二月二十二日以前ノ構築
ニ關ルモノトス
 - 二 灰塵中量多キ部分ハ點圖
中燒失セルモノヲ示ス
藍色ノ部分ハ友軍ノ構築セ
ル陣地トス
 - 三 機關銃座
待避所
掩蔽部
射擊設備ヲ施セル散兵
壕
 - 四 交通壕又ハ射擊設備ヲ
施サザル散兵壕
 - 外壕
 - 鐵條網
 - 不明
- 四 本圖ハ實測及空中寫眞ニ依
リ調製セリ



麥家宅竹園墩附近敵陣地要圖




墩園竹
(墩團)



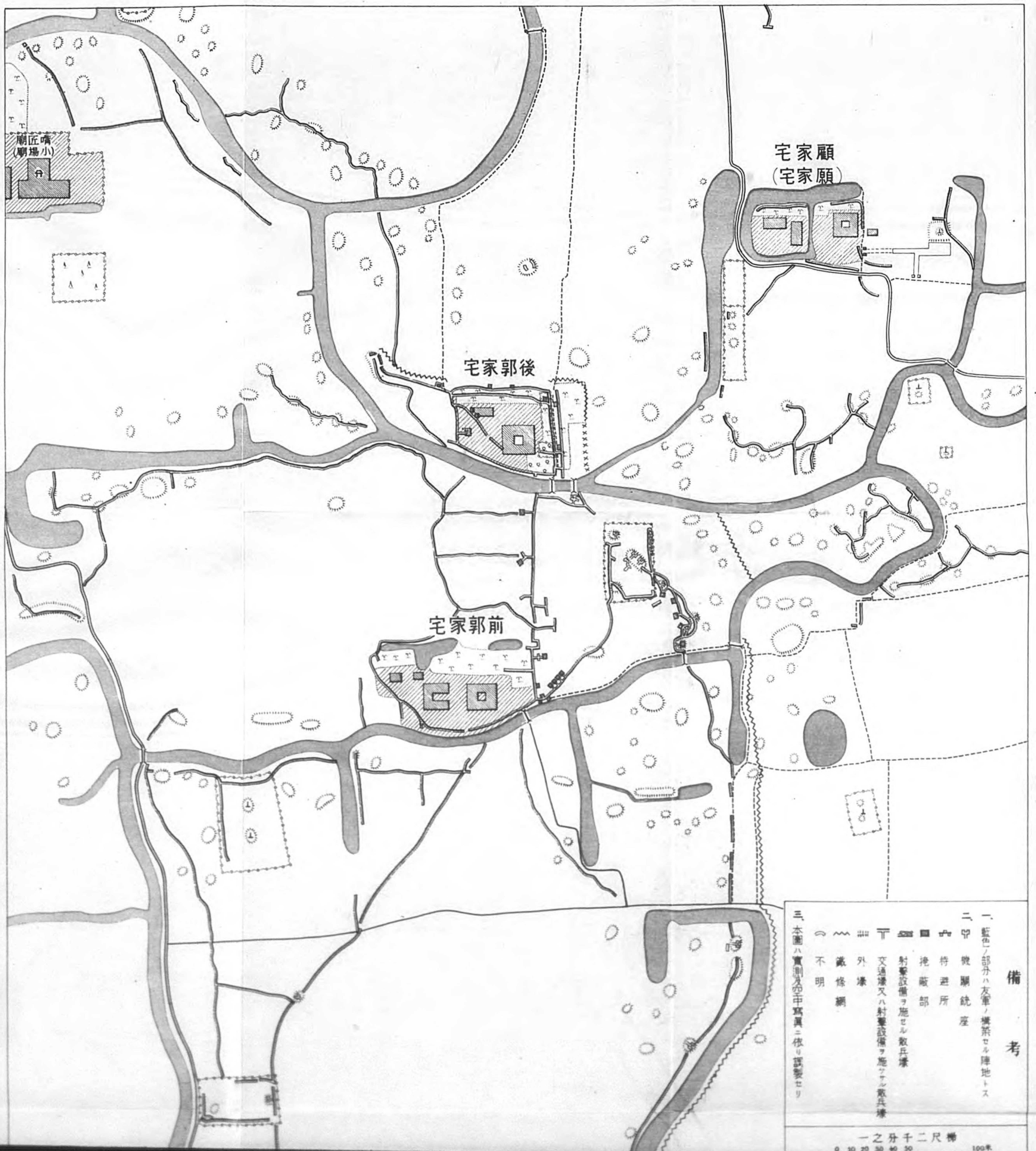
備考

- 一、藍色ノ部分ハ友軍ノ構築セル陣地トス
- 二、砲機關銃座
- 三、待避所
- 四、掩蔽部
- 五、射撃設備ヲ施セル散兵壕
- 六、交通壕又ハ射撃設備ヲ施サナル散兵壕
- 七、鐵條網
- 八、不明
- 九、本圖ハ實測及空中寫眞ニ依リ編製セリ

一之分千二尺梯



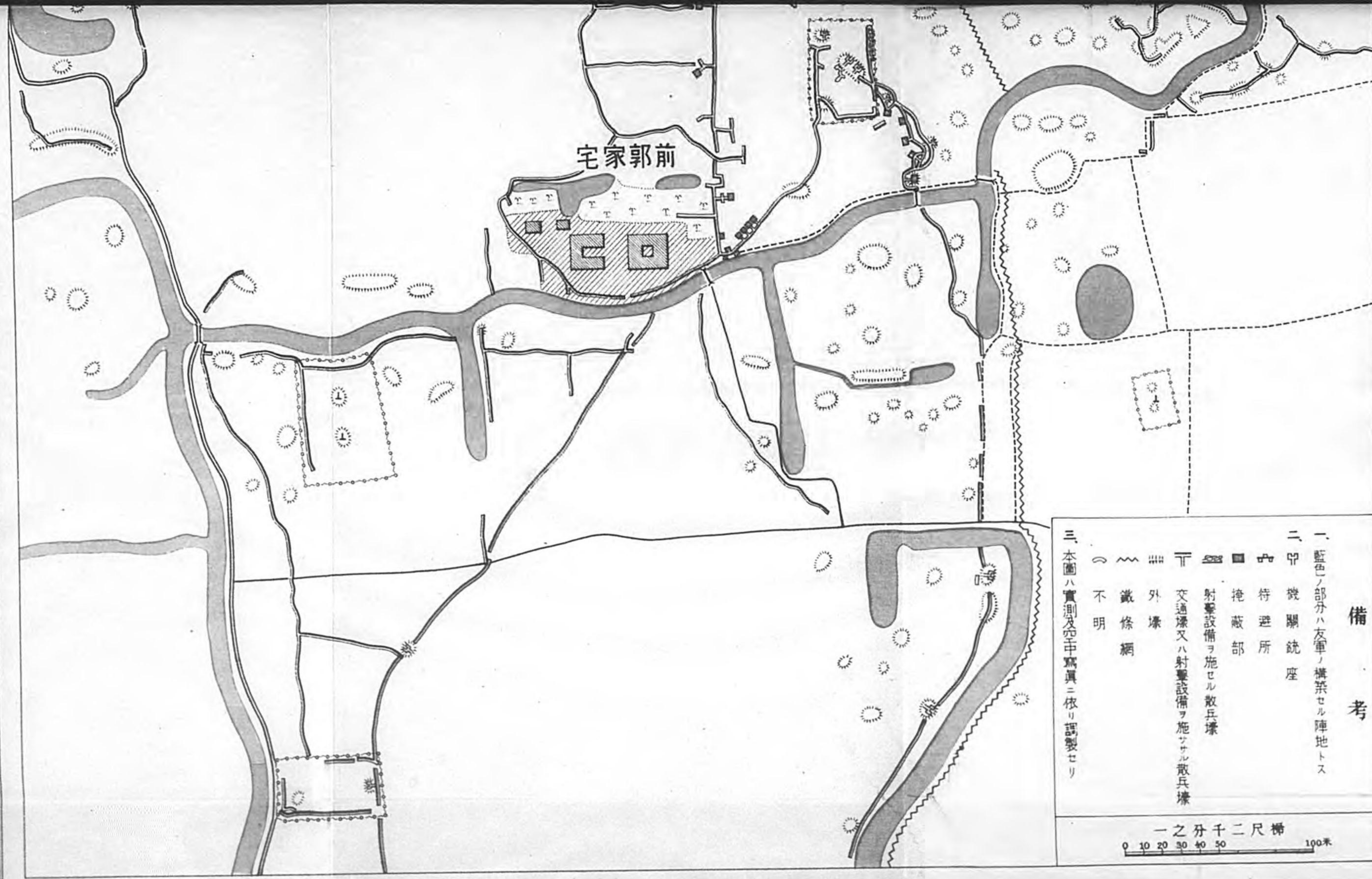
前郭家宅及後郭家宅附近敵陣要地圖



- 備考
- 一、藍色ノ部分ハ友軍ノ據拠セル陣地トス
 - 二、甲 敵陣銃座
 - 乙 待避所
 - 丙 掩蔽部
 - 丁 射撃設備ヲ施セル散兵壕
 - 戊 交通壕又ハ射撃設備ヲ施セル散兵壕
 - 己 外壕
 - 庚 鐵條網
 - 辛 不明
- 三、本圖ハ實測及空中寫眞ニ依リ調査セリ

一之分千二尺梯
0 10 20 30 40 50 100米

宅家郭前



備考

- 一、藍色ノ部分ハ友軍ノ構築セル陣地トス
- 二、 機關銃座
-  待避所
-  掩蔽部
-  射撃設備ヲ施セル散兵壕
-  交通壕又ハ射撃設備ヲ施セル散兵壕
-  外壕
-  鐵條網
-  不明

三、本圖ハ實測及空中寫眞ニ依リ調製セリ

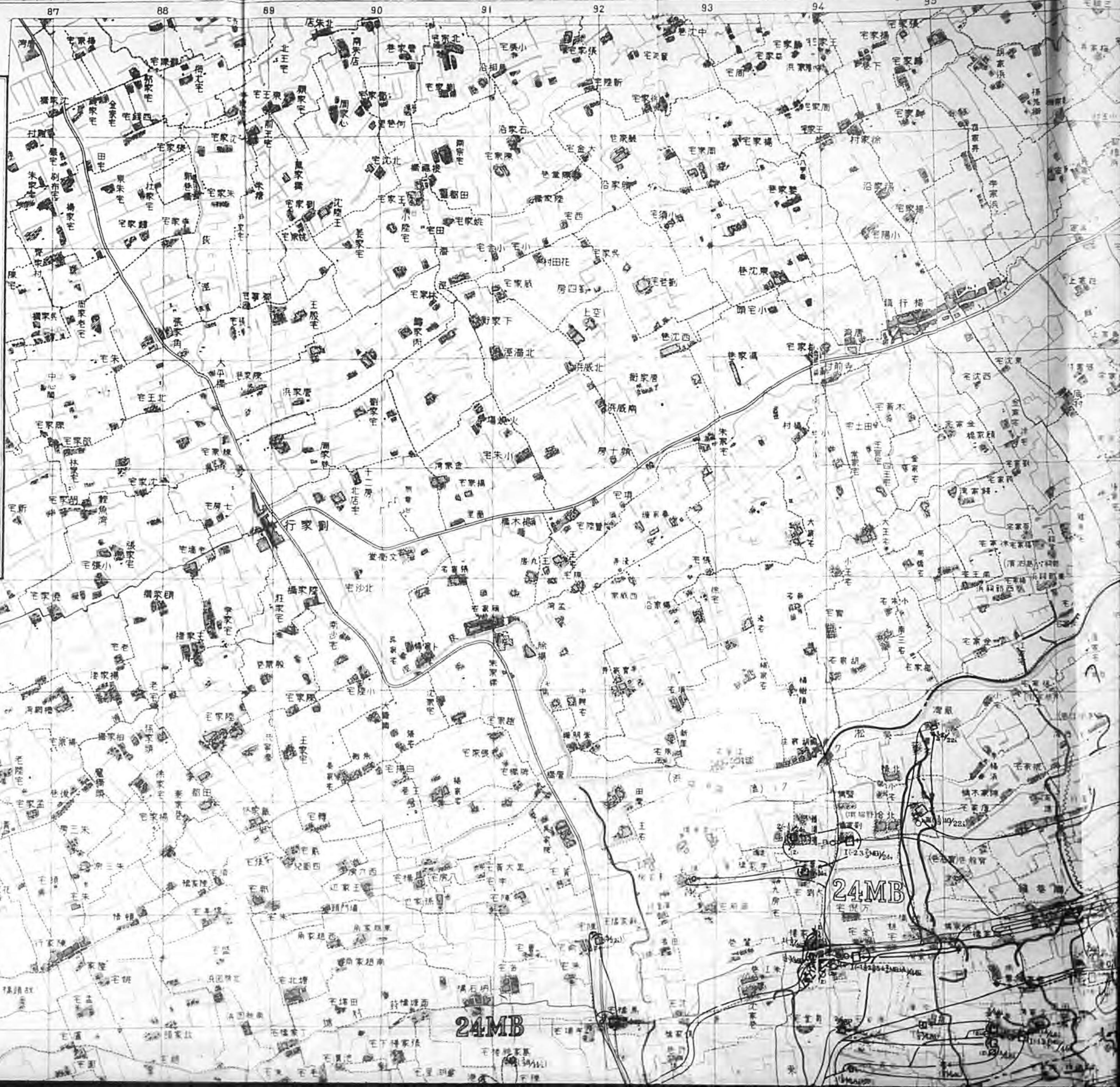
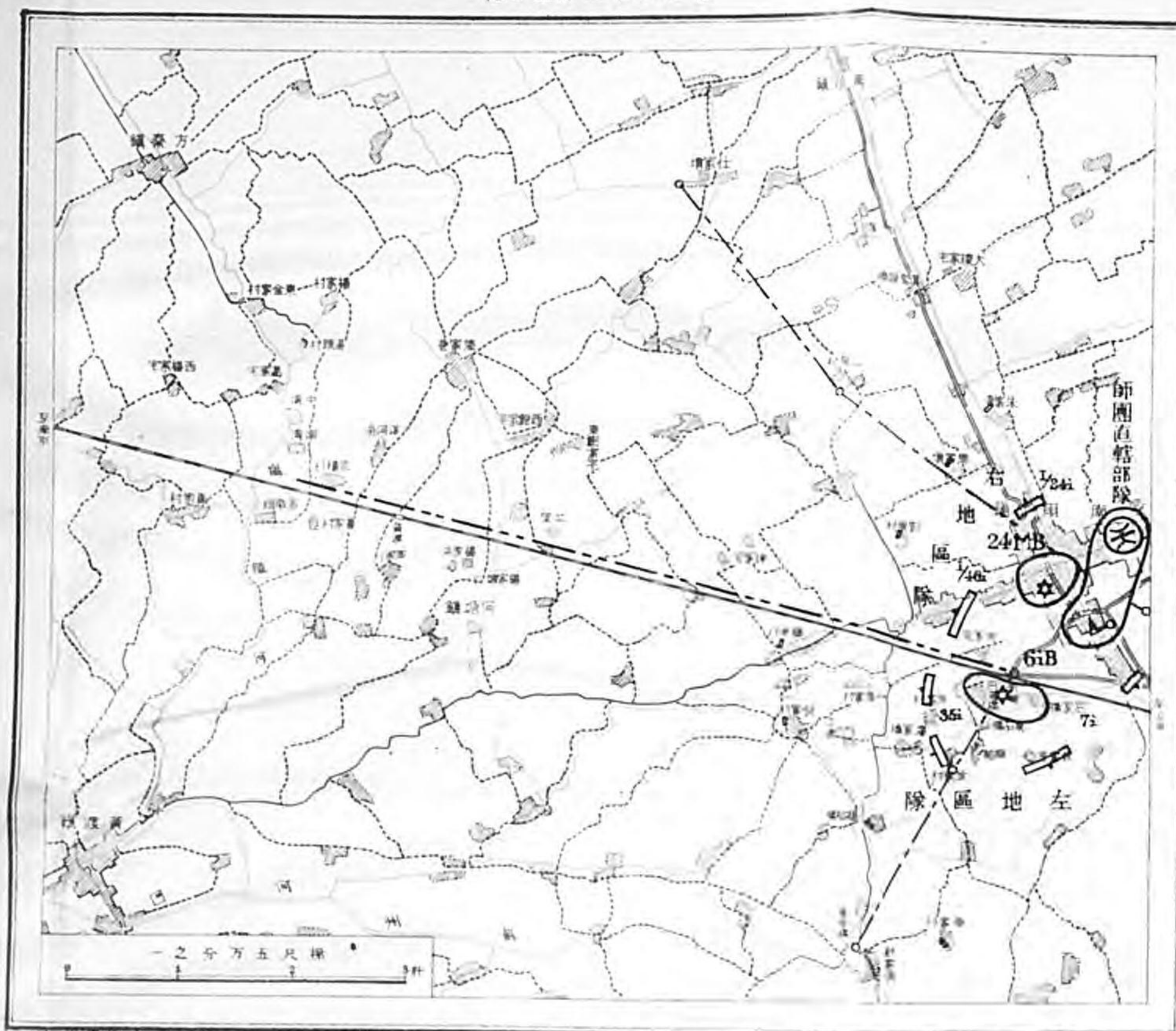
一之分千二尺梯
 0 10 20 30 40 50 100米

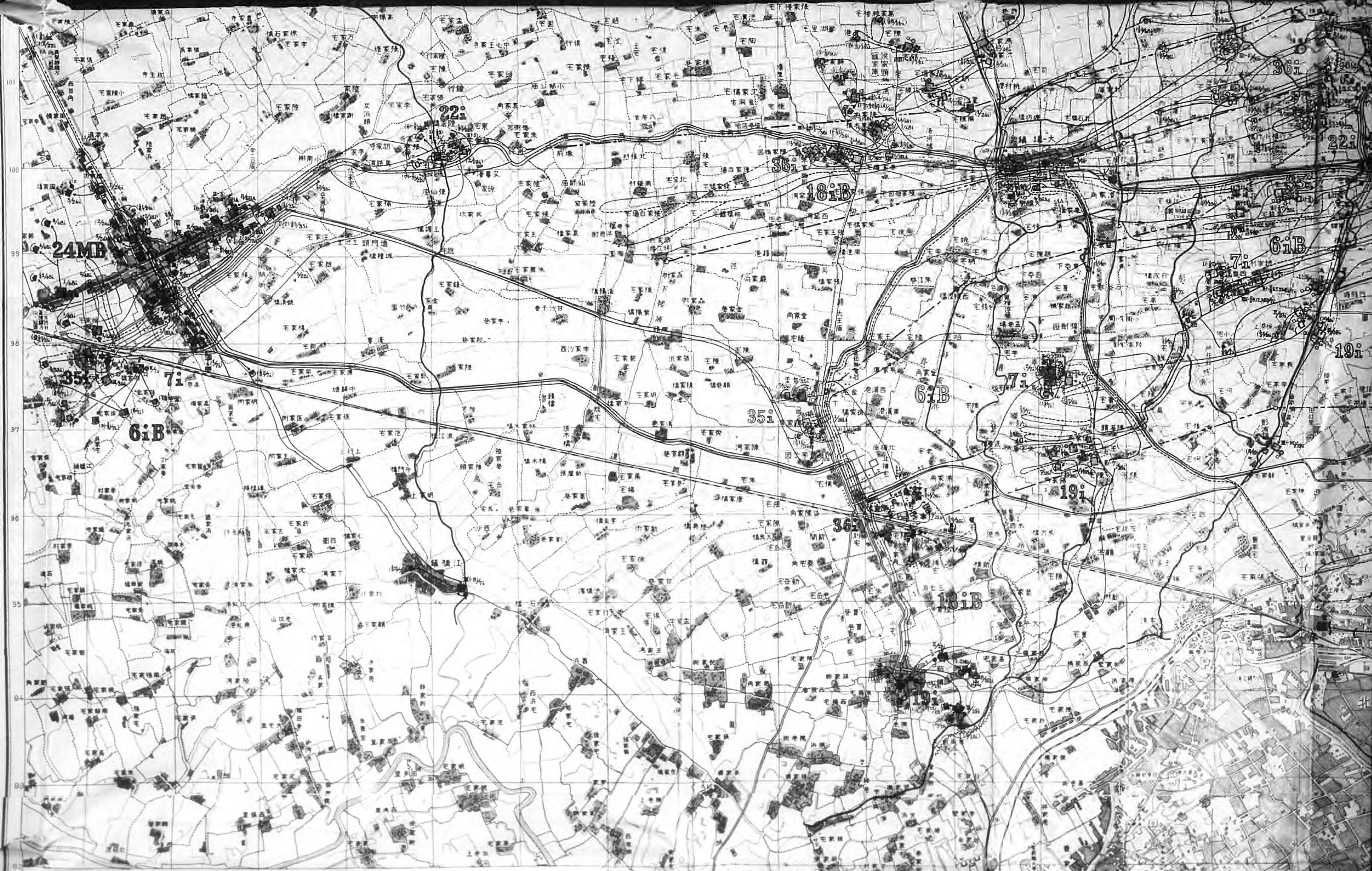
圖要過經擊追團師九第近附

日二自
日五至月三年七和昭

圖要勢態力主團師九第近附鎮朔南

日五至月三年七和昭





圖要過經關戰隊支野遠近附驛渡黃

日五廿月五年七新中



18iB

36i

22i

6iB

7i

19i

19i

6iB

18iB

北

海

上

界

租

同

北

同

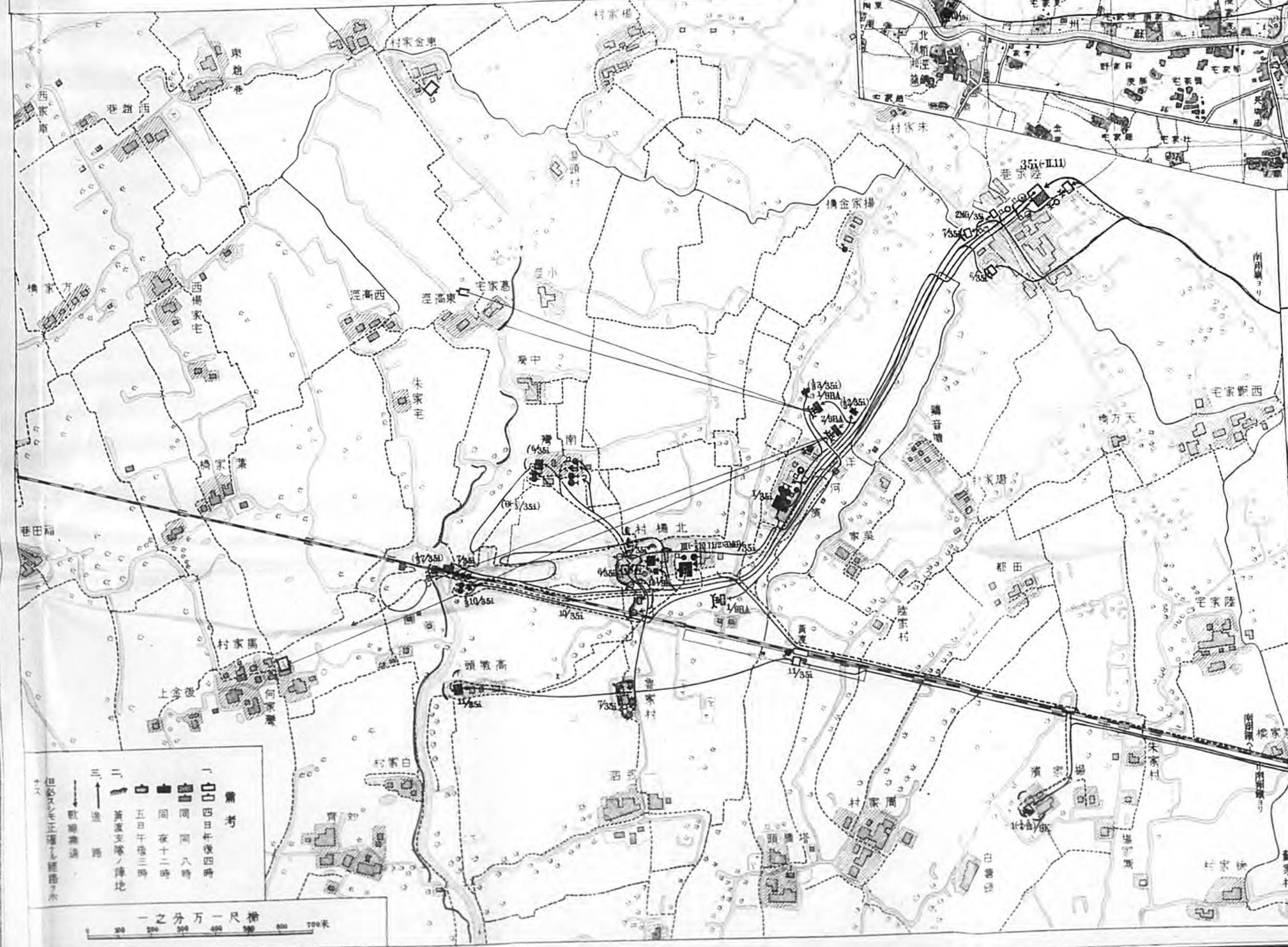
考 備





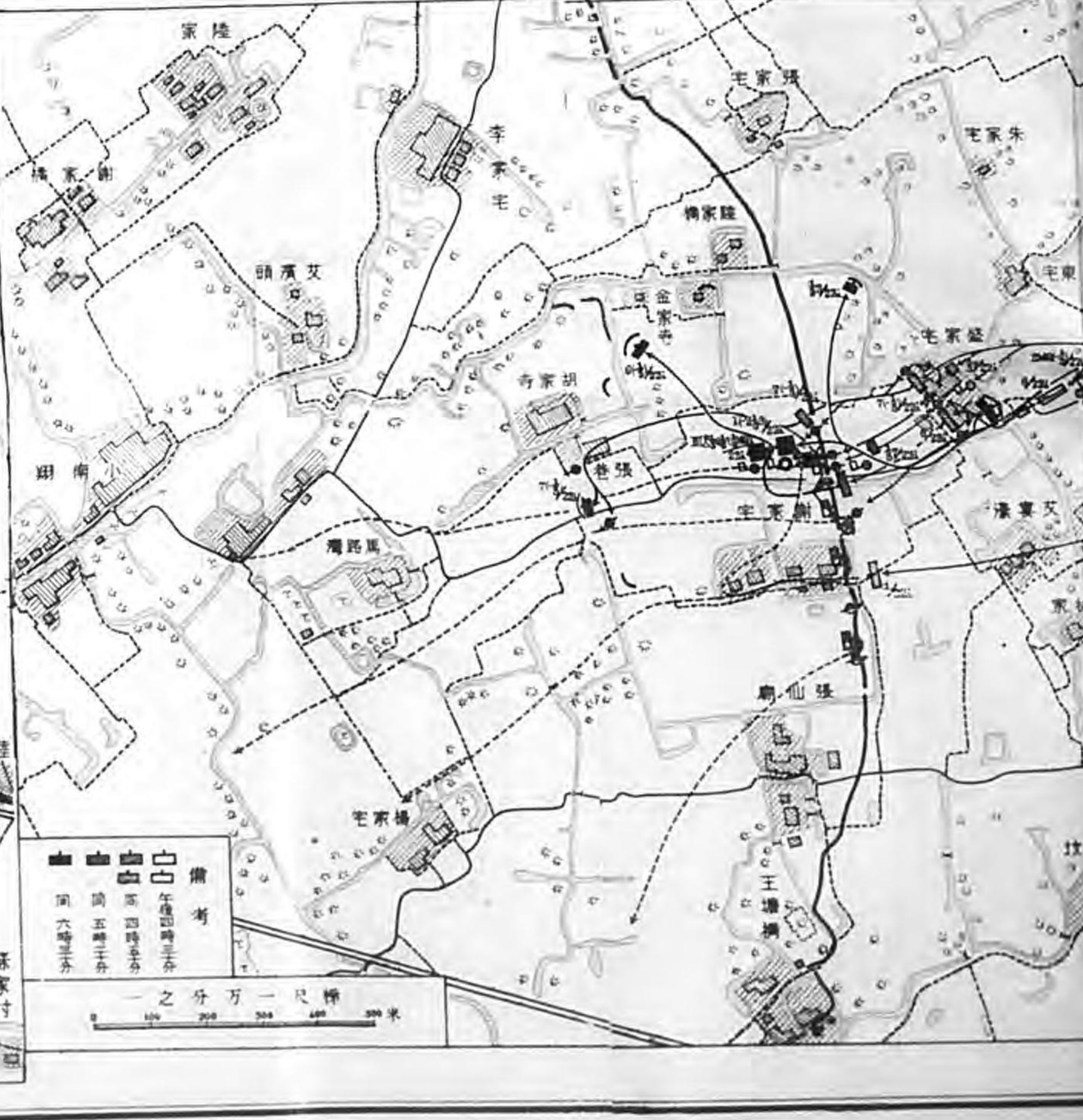
圖要過經鬪戰隊支野遠近附驛渡黃

日五、日四月三年七和略




圖要過經鬪戰力主隊聯二十二第兵步近附宅


日二月三年七和略



- 備考
- 一 四日午後四時
 - 二 同日八時
 - 三 五日午後三時
 - 四 黃河支隊/陣地
 - 五 戰線
 - 六 敵軍進路
 - 七 敵軍退路



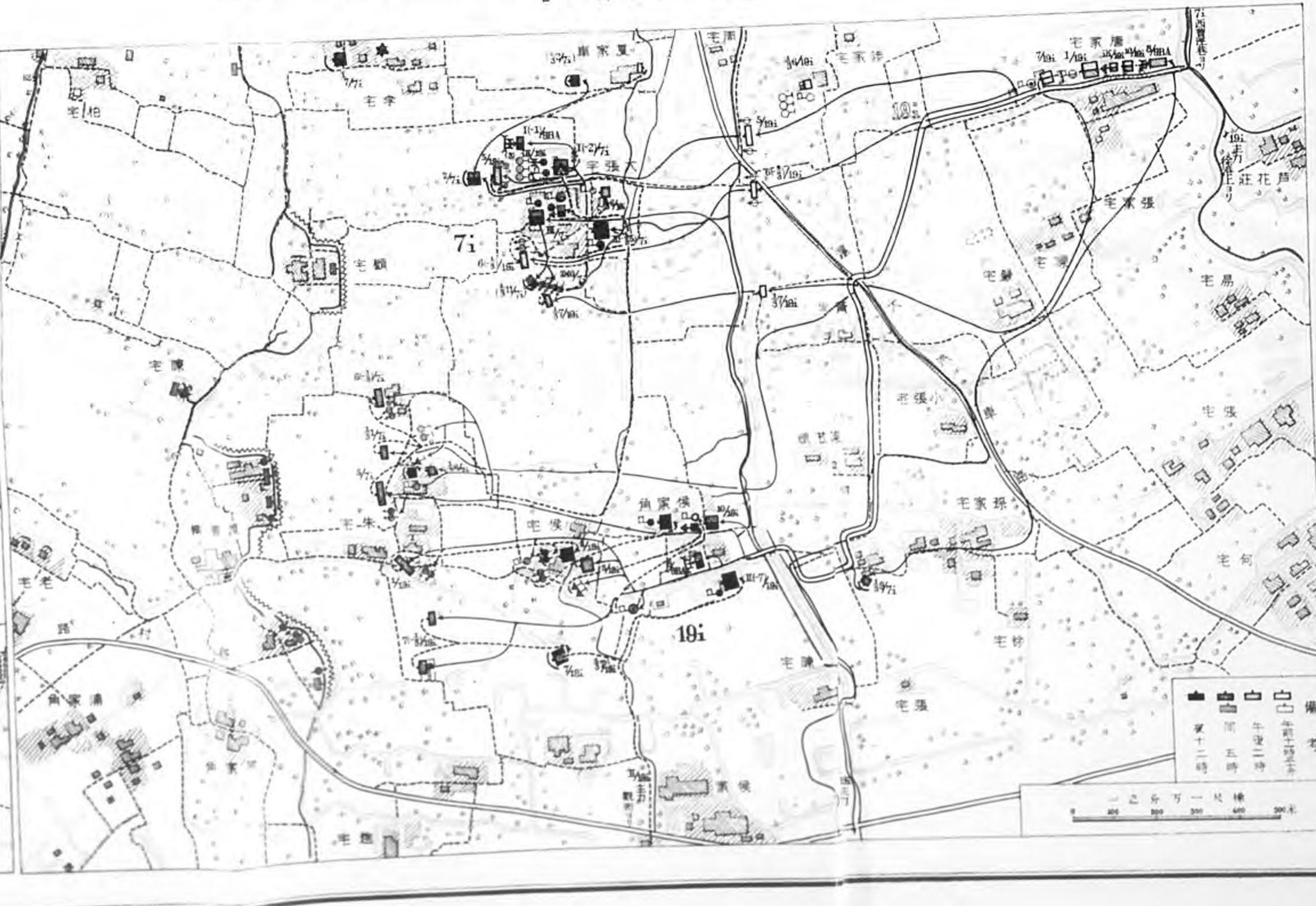
- 備考
- 一 五日午後三時
 - 二 同日八時
 - 三 同日四時
 - 四 同日六時





大張宅渡善橋附近步兵第七聯隊及步兵第九十聯隊戰鬥經過要圖
 昭和七年三月二日

謝家宅附近步兵第二十二聯隊主力戰鬥經過要圖
 昭和七年三月二日



一其 圖要過經鬪戰團師一十第近附定嘉鎮河瀏

日一自月三年七和昭
日四五月三年七和昭



備隊 近附營 涿 右 43i 12i

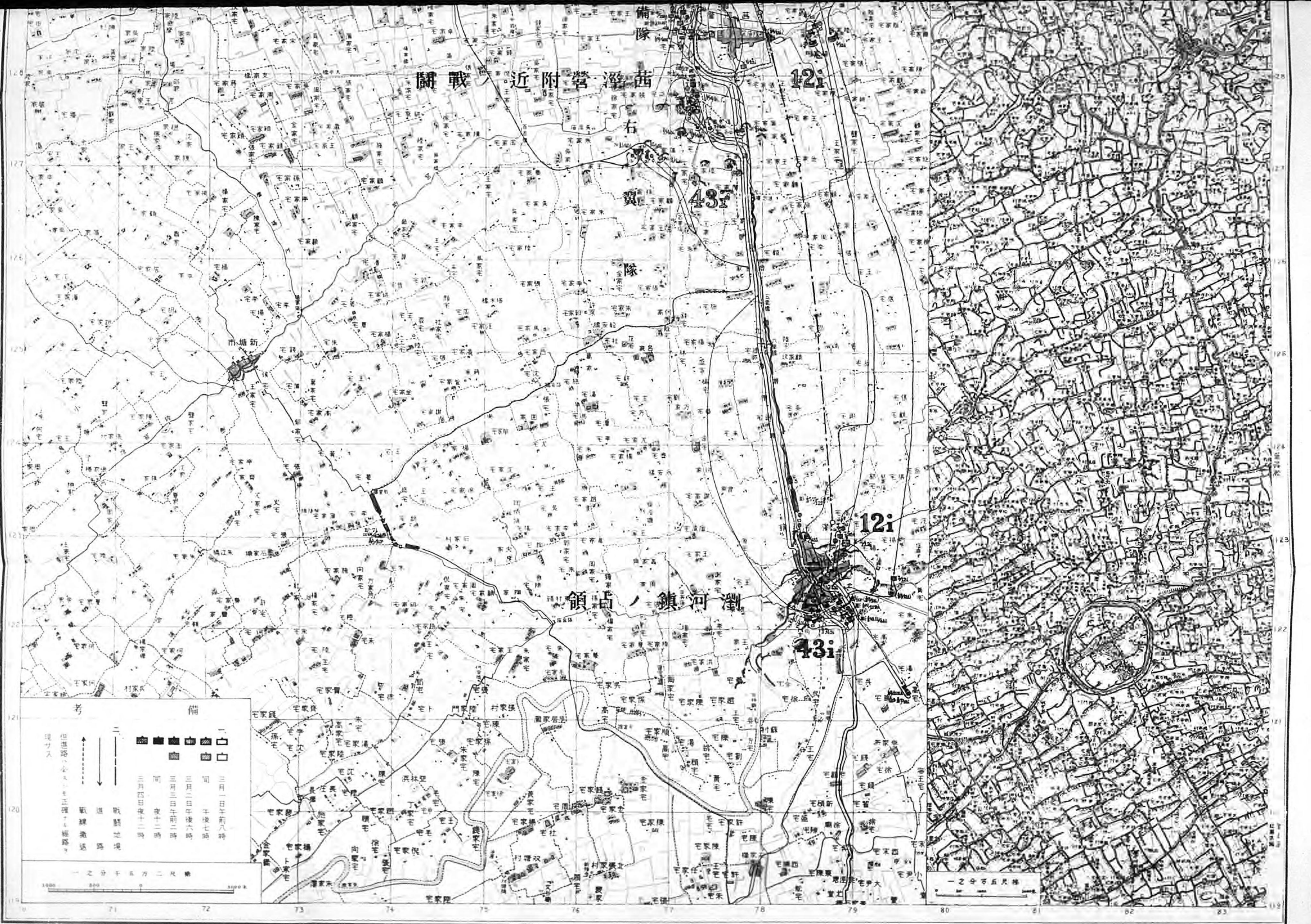
領 占 鎮 河 劉 43i 12i

考 備

現ツ入	但進路ハ心スレトモ正確ナシ	戦線進路	戦線退路	三月一日午前八時
↑	↓	→	←	三月二日午後七時
○	○	○	○	三月三日午前二時
○	○	○	○	三月四日午後十二時

一之分千五百尺

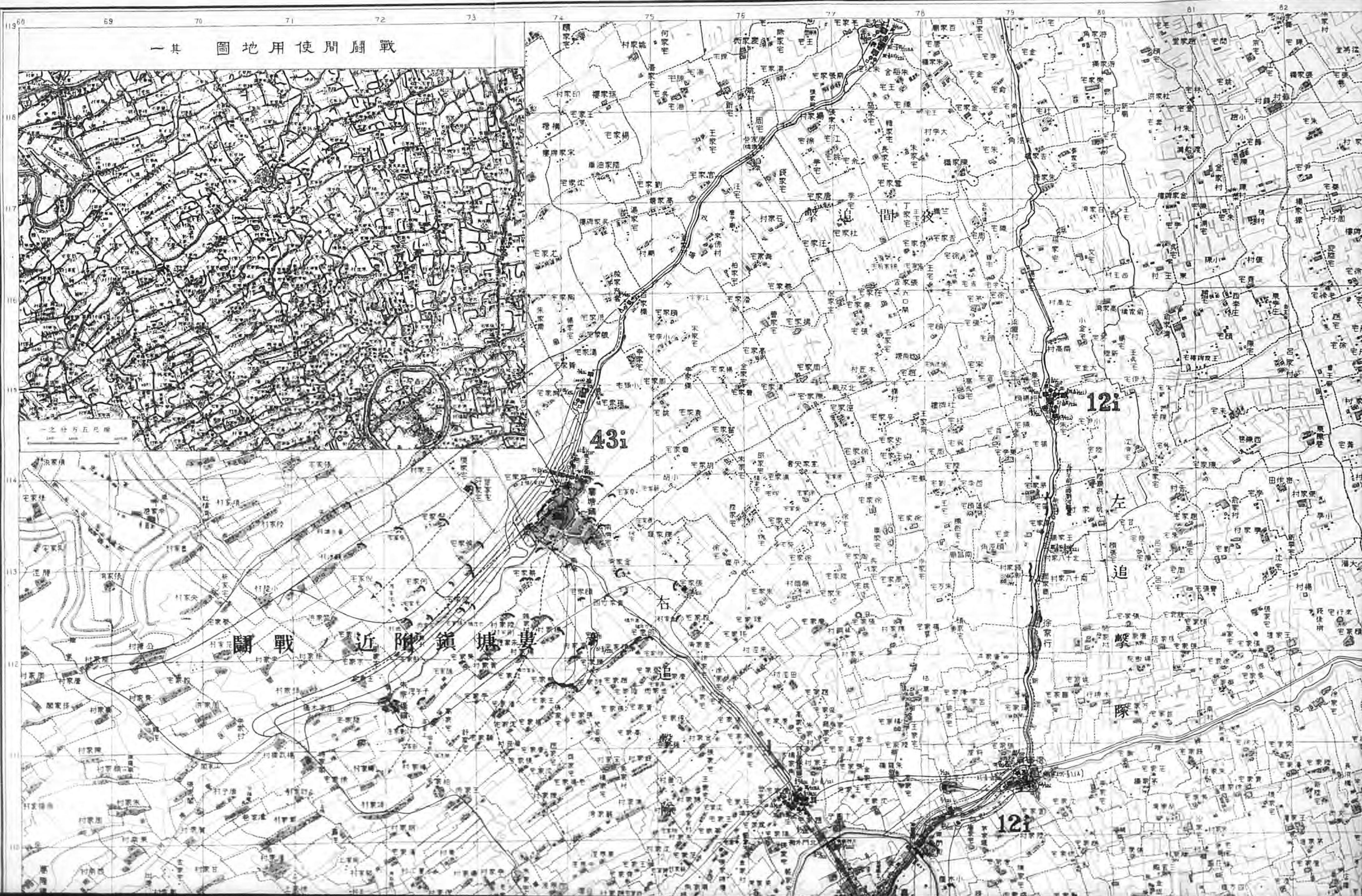
一之分五百尺



二其 圖要過經鬪戰團師一十第近附定嘉鎮河澗

日三自月三年六和昭

一其 圖地用使間鬪戰

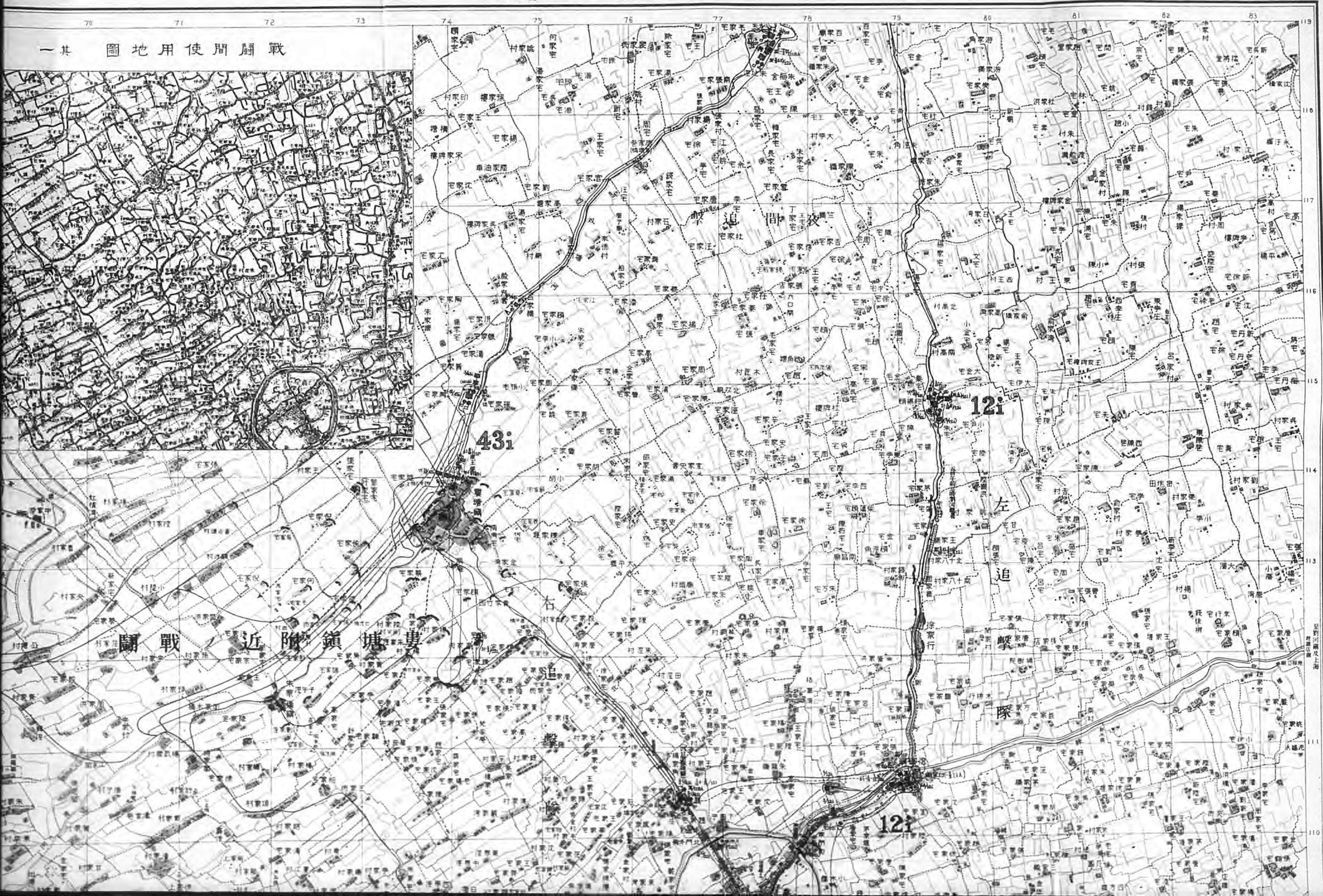


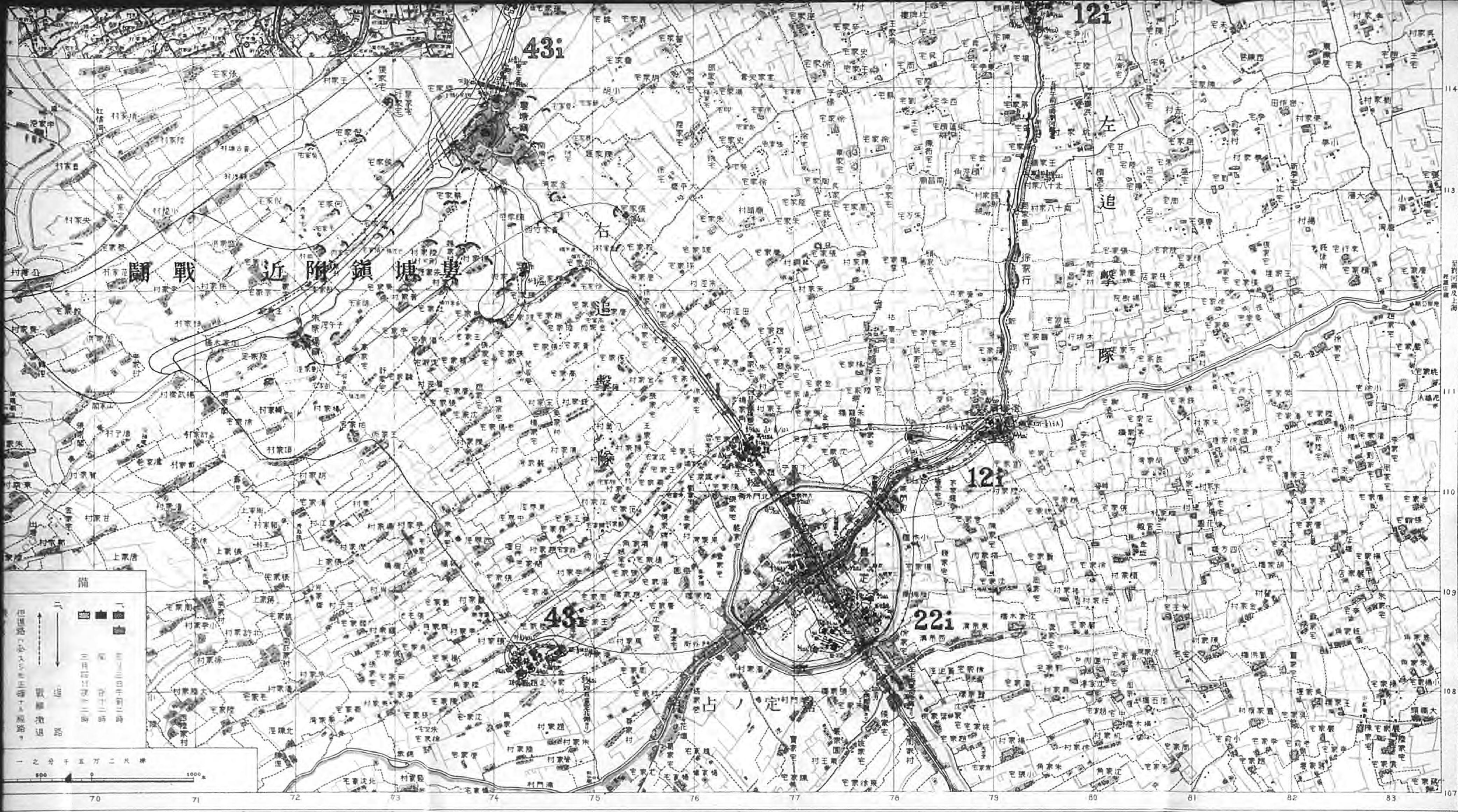
二其 圖要過經鬪戰團師一十第近附定嘉鎮河澗

日三自月三年七和略

附圖第二十九其二

一其 圖地用使間鬪戰





至對河及上海

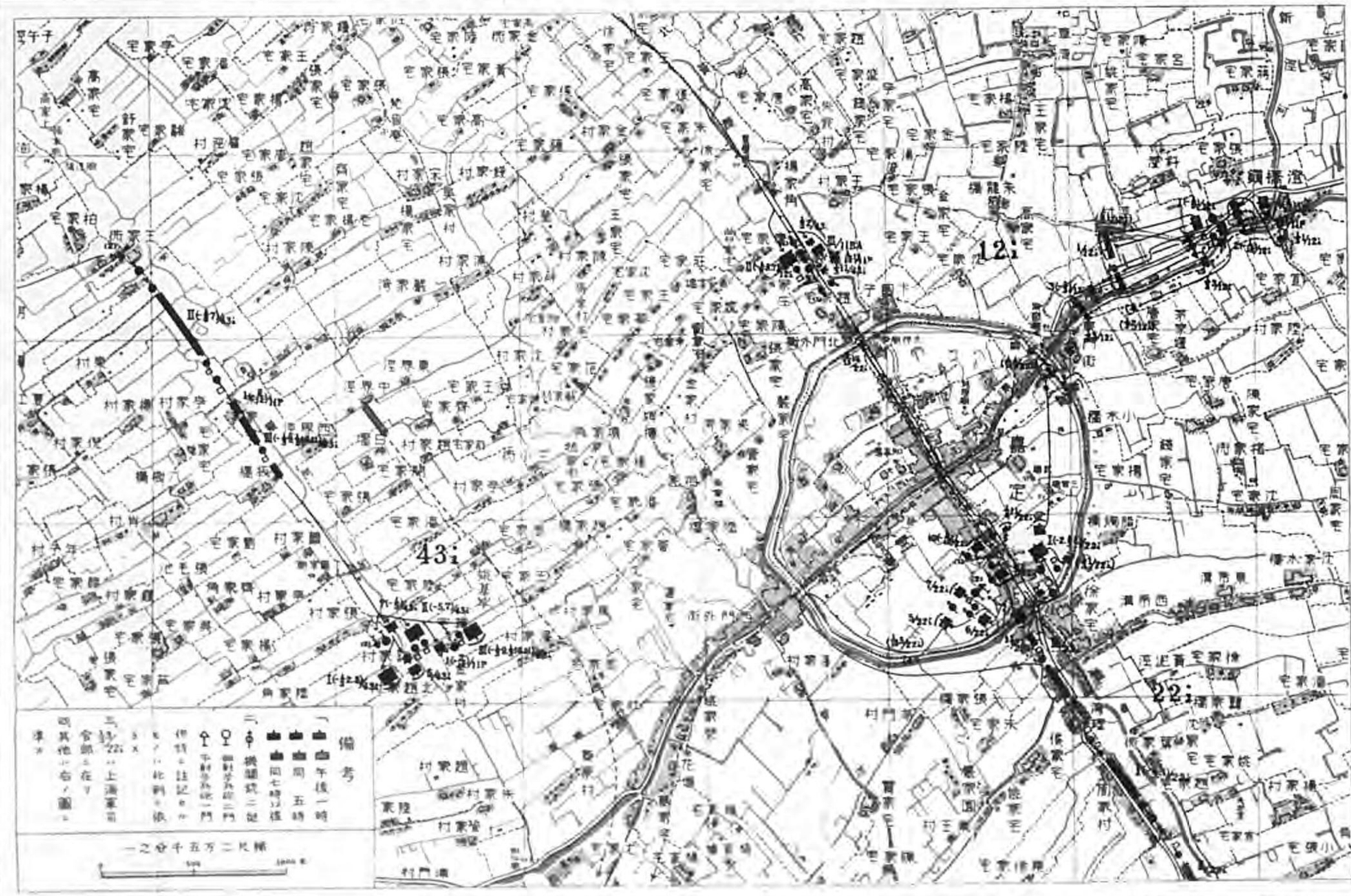
備
但道路の入り交りする處に注意す。
↑ 敵軍の進軍
↓ 我軍の進軍
■ 敵軍の陣地
□ 我軍の陣地
○ 敵軍の砲台
● 我軍の砲台
○ 敵軍の司令部
● 我軍の司令部
○ 敵軍の交通線
● 我軍の交通線
○ 敵軍の補給線
● 我軍の補給線
○ 敵軍の通信線
● 我軍の通信線
○ 敵軍の無線電
● 我軍の無線電
○ 敵軍の航空機
● 我軍の航空機
○ 敵軍の潜水艦
● 我軍の潜水艦
○ 敵軍の戦艦
● 我軍の戦艦
○ 敵軍の巡洋艦
● 我軍の巡洋艦
○ 敵軍の駆逐艦
● 我軍の駆逐艦
○ 敵軍の魚雷艇
● 我軍の魚雷艇
○ 敵軍の掃雷艇
● 我軍の掃雷艇
○ 敵軍の水上機
● 我軍の水上機
○ 敵軍の潜水艇
● 我軍の潜水艇
○ 敵軍の潜水艦母艦
● 我軍の潜水艦母艦
○ 敵軍の潜水艦艇母艦
● 我軍の潜水艦艇母艦
○ 敵軍の潜水艦艇母艦
● 我軍の潜水艦艇母艦

一之分千五万二尺
500 0 1000
70 71 72 73 74 75 76 77 78 79 80 81 82 83

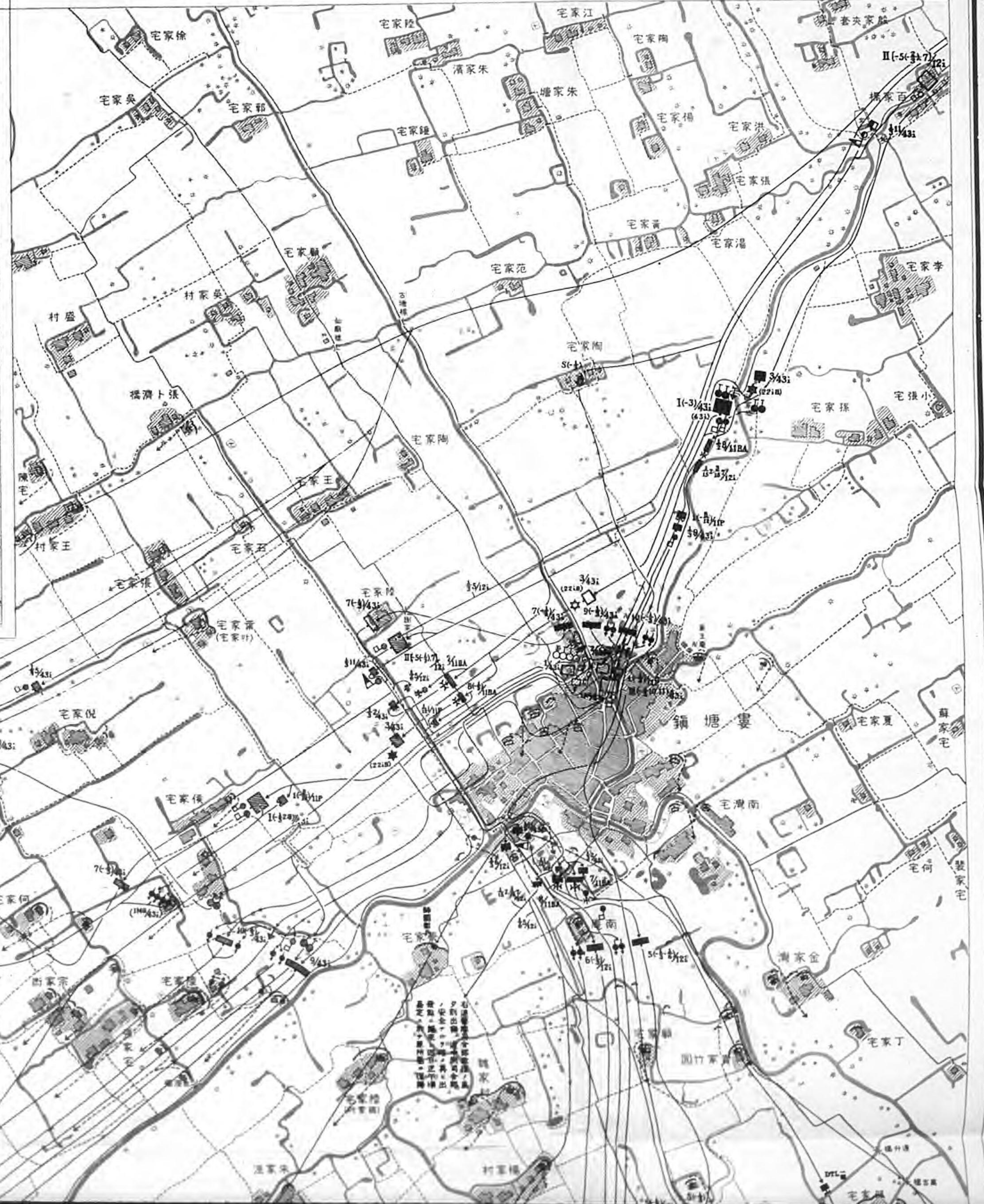
圖要過經鬪戰團師一十第近附定嘉及鎮塘婁

日三月三年七和昭

圖要鬪戰隊聯二十二第兵步及隊擊追左近附定嘉



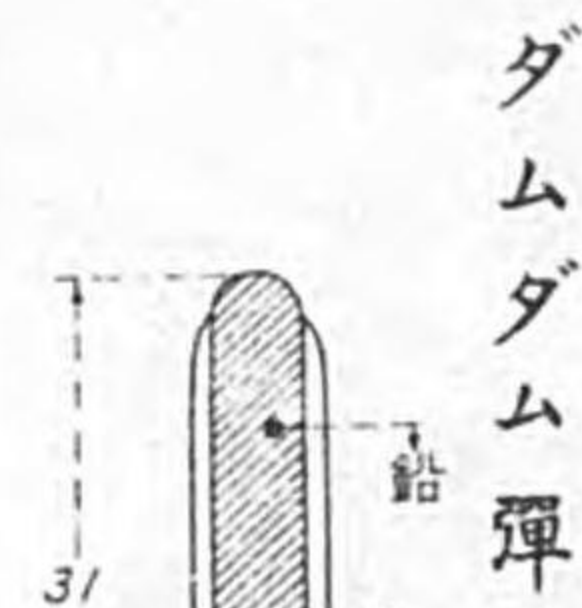
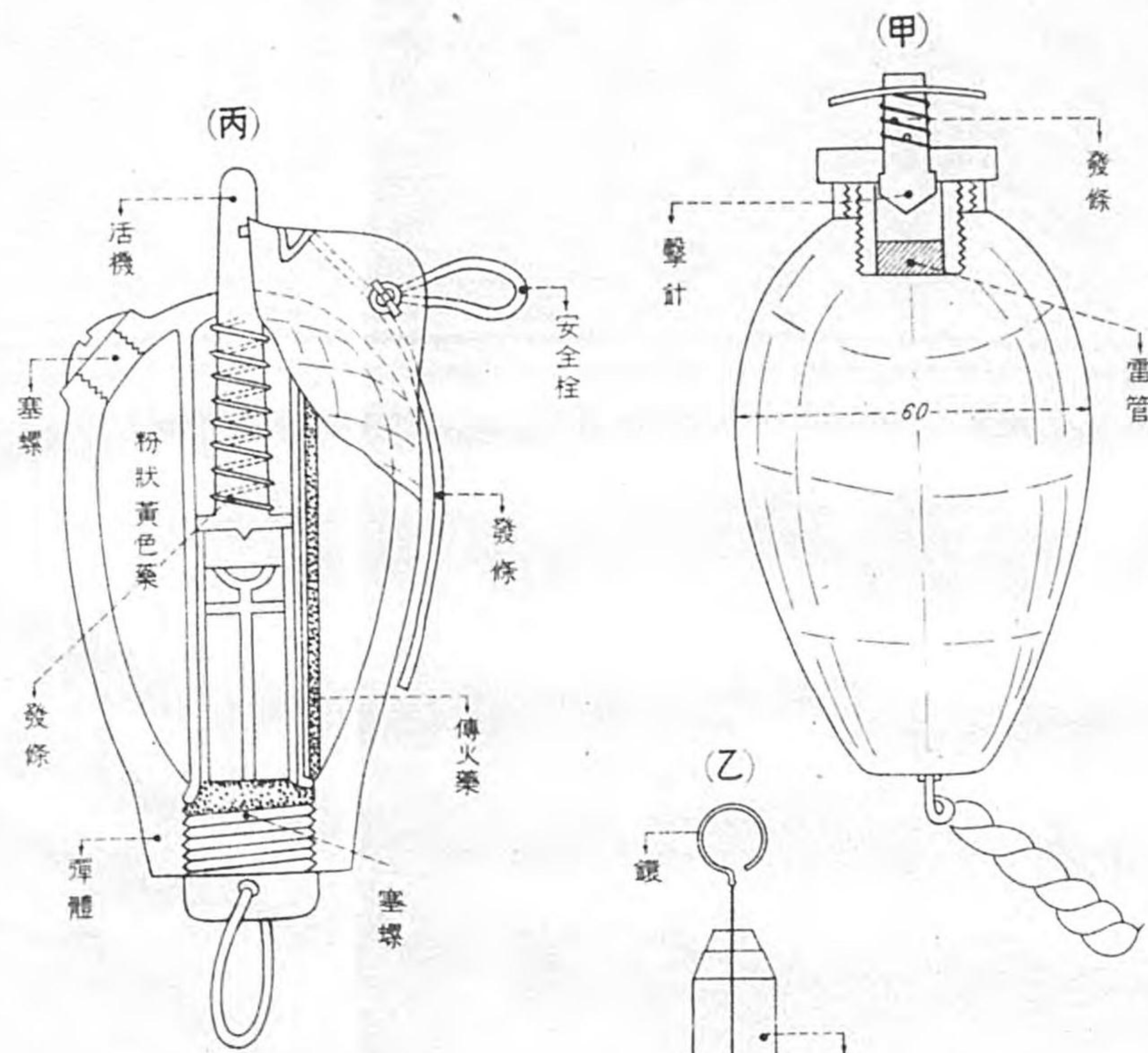
圖要鬪戰隊擊追右近附鎮塘婁



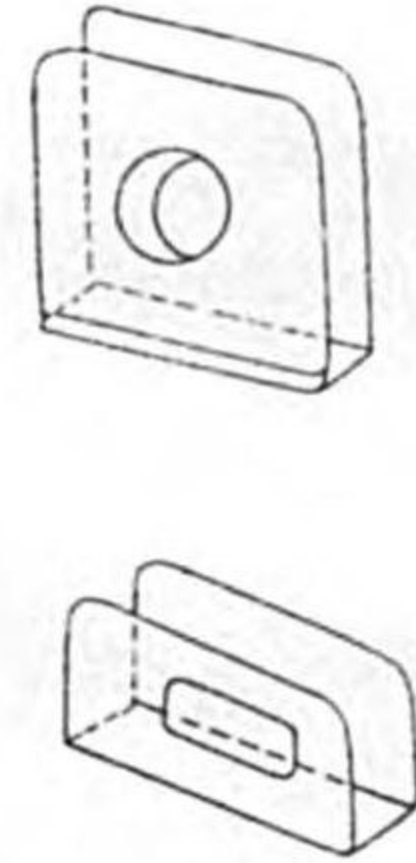
圖構結器兵種各用使軍那支面方那支中

日一月二年七和昭

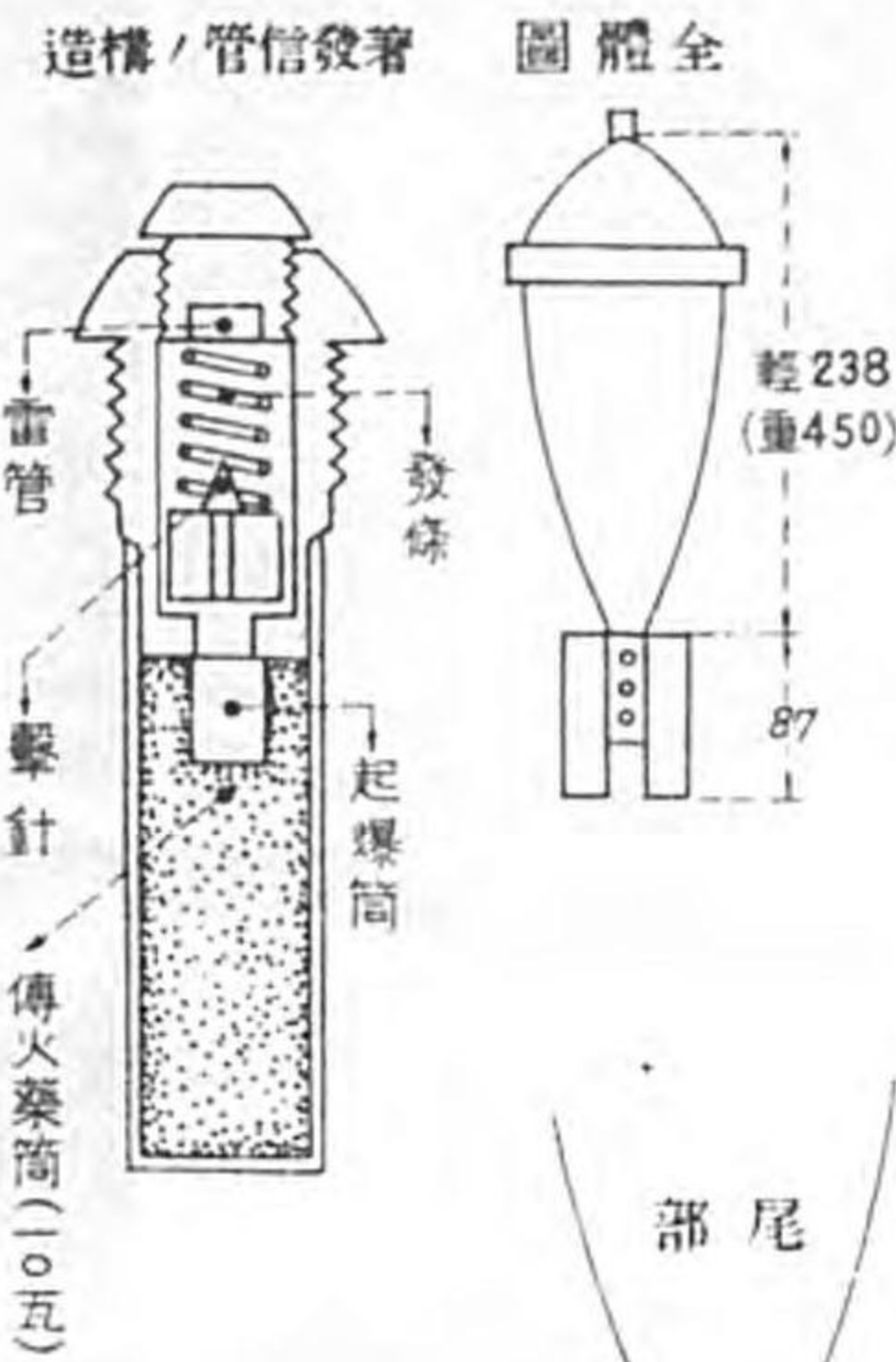
甲乙丙 彈榴手種各



子彈插型箱

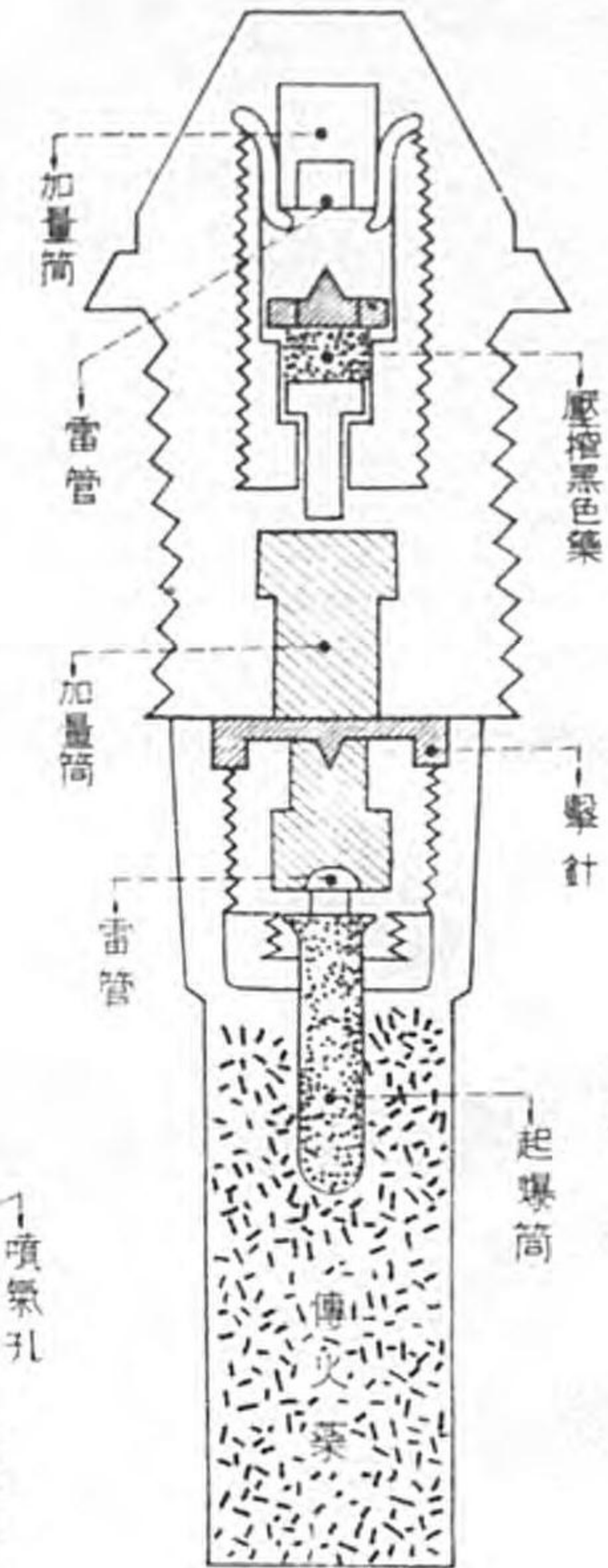


彈砲擊迫輕



彈榴

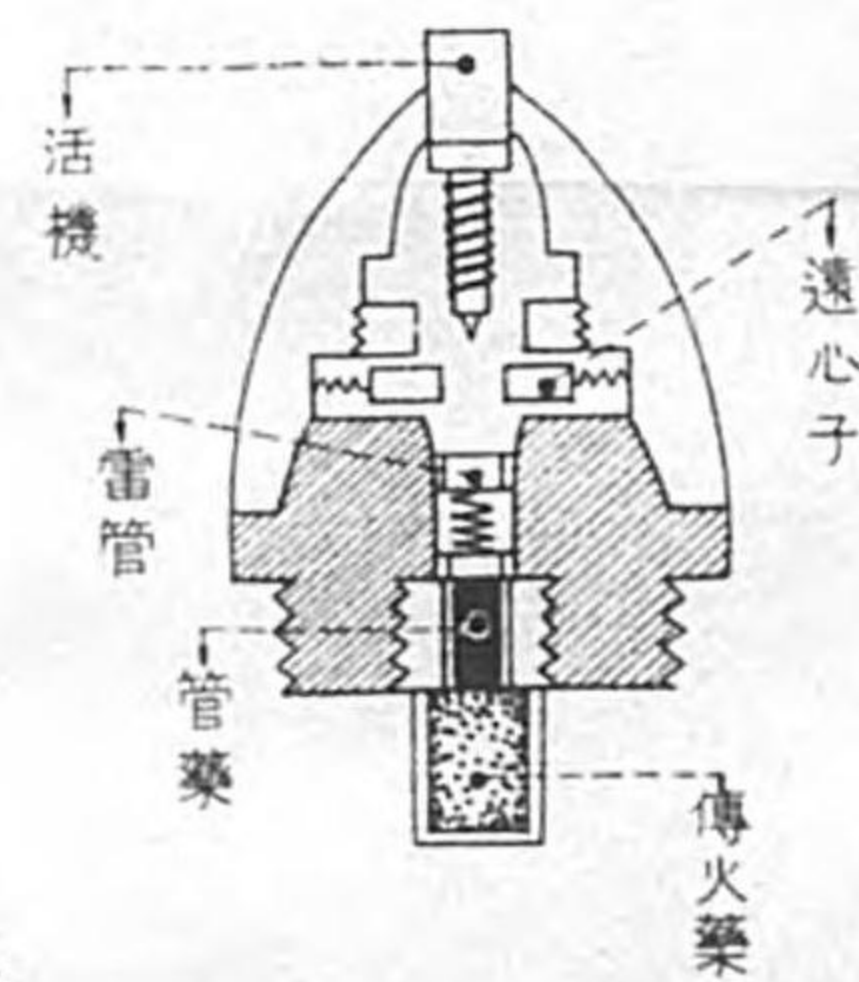
造構/管信發著



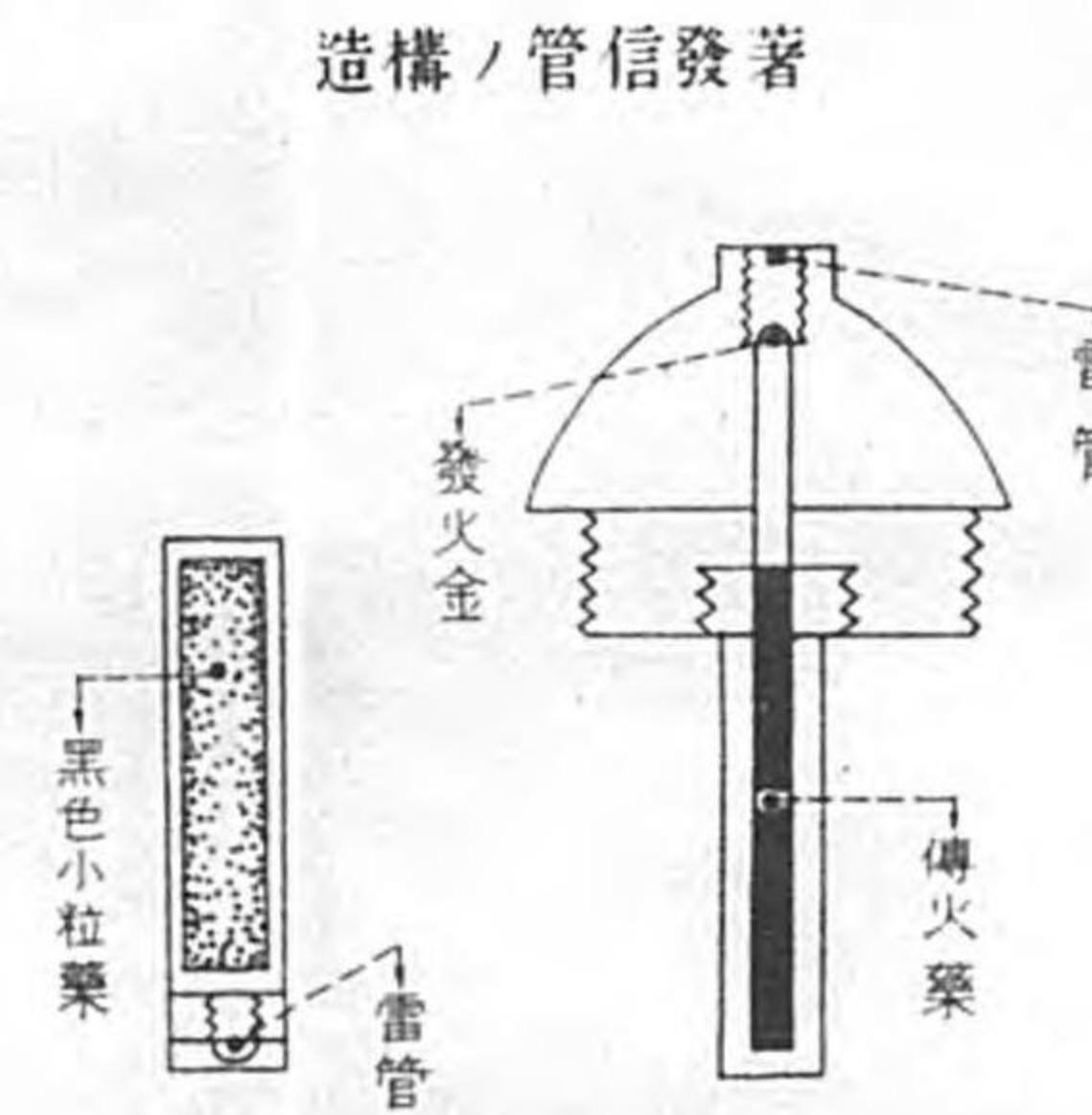
野山砲彈

步兵砲彈

造構/管信

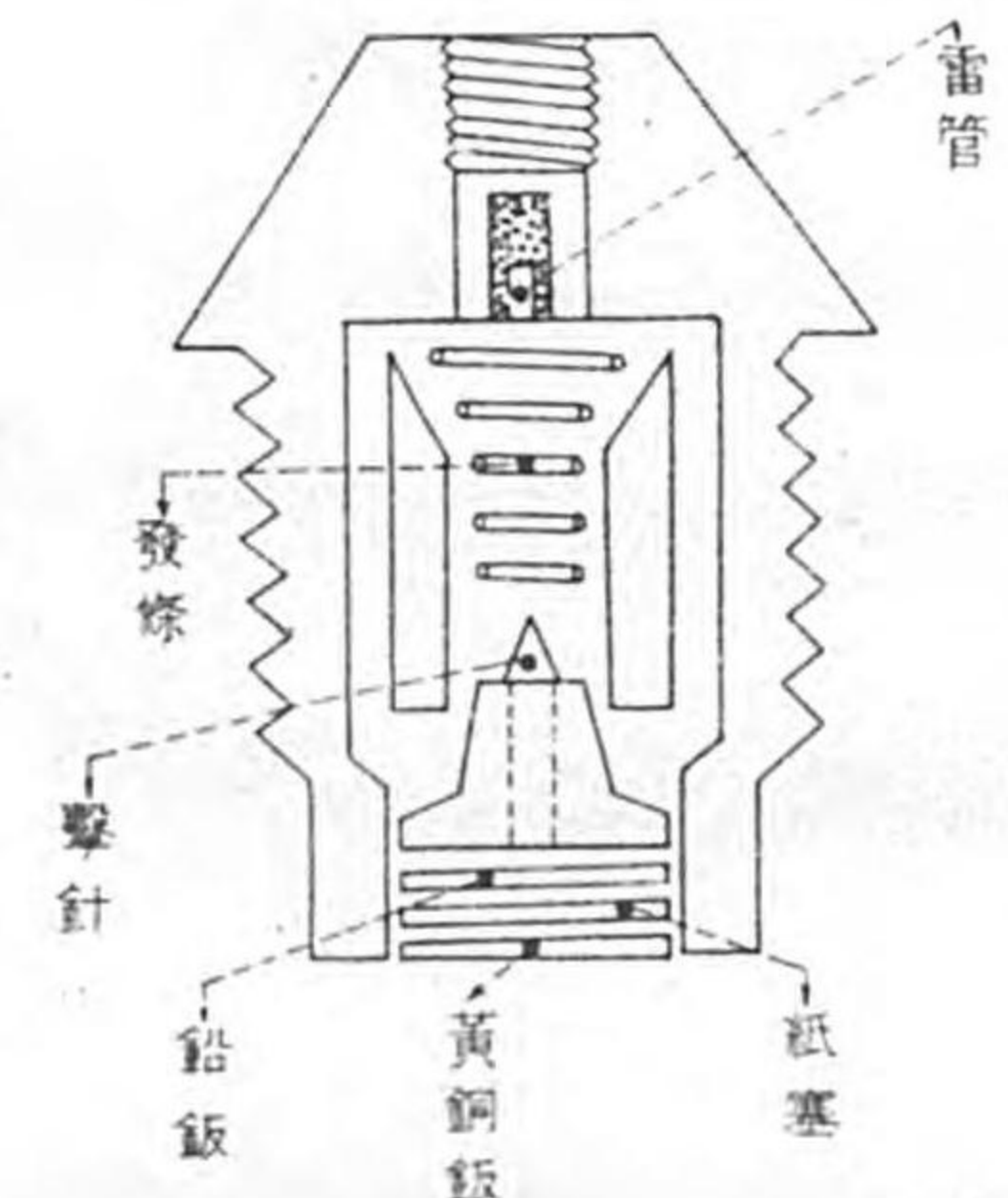


彈砲擊迫重

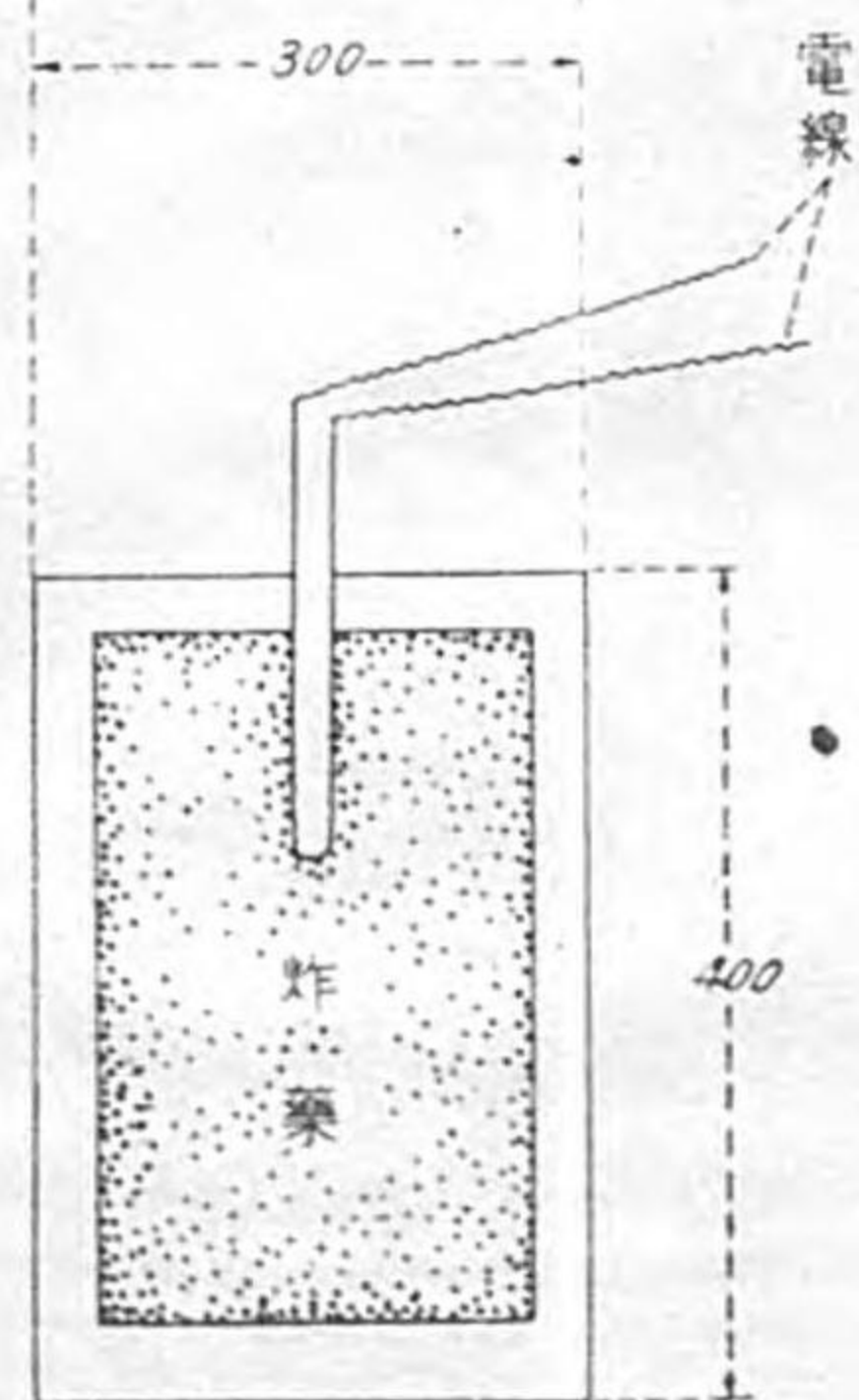
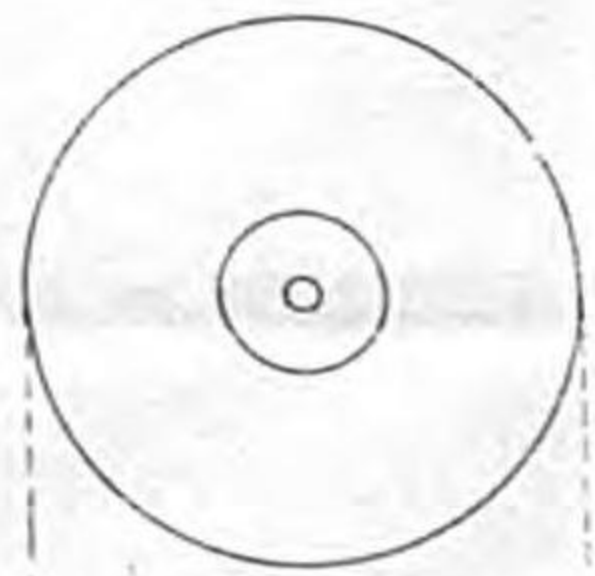


彈用代

造構/管信發著



地雷




考備


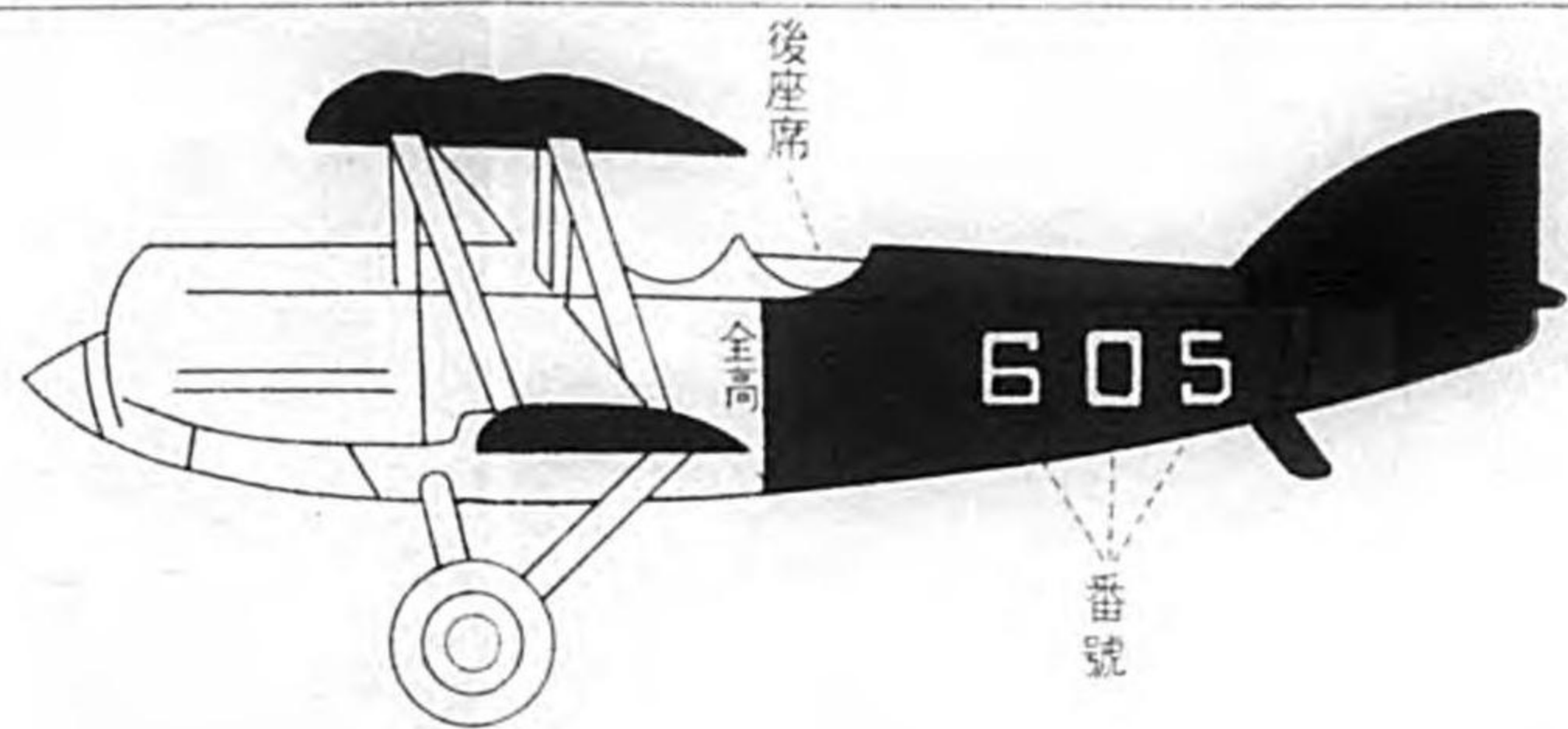
アラビヤ數字ハ耗ヲ示ス

支那軍飛行機標識及式樣ノ式圖號符絡連空對並識標及式樣ノ機行飛軍那支

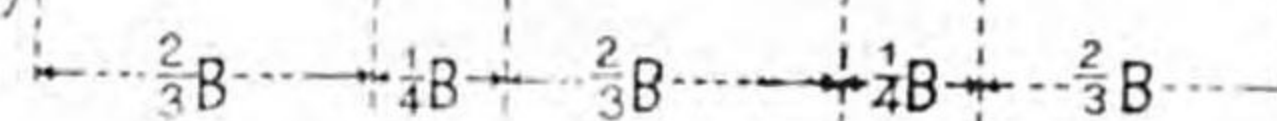
調日一月二年七和昭



- 說明
1. 機翼ハ藍色
 2. 機體ハ後座席ヨリ後方全部赤色
 3. 方向舵、昇降舵ハ藍色
 4. 兩翼ノ尖端ノ上下ニ黨徽アリ



A = 機身全高(圓形ヲ除ク)
B = $\frac{4}{5}A$ 即チ字高



支那軍飛行機樣式(一例)

支那軍飛行機標識(一例)

說明

飛行機ノ標識ハ機體ノ後座席中心線ヨリ機尾ニ至ルモノトス。番號ヲ白ニテ表ハス外全部赤地トス。其番號ノ表示法ハ若第一隊ノ飛行機ナレバ 101, 102 等ノ番號ヲ用ヒ數字ノ順序ハ左ヨリ右ニ至ル。第二隊ノ飛行機ナレバ 201, 202 等ノ番號ヲ以テ表ハス。餘ハ類推スヘシ。

戦闘隊：P-1, P-2 偵察隊：O-1, O-2
又爆撃隊：B-1, B-2 ト夫々番號ヲ以テ表示ス。其字ハ方體ヲ用ヒ字ノ高サハ標識全高ノ五分ノ四、字ノ幅ハ字ノ高サノ三分ノ二トス。字ノ太サハ字ノ高サノ十分ノ一ニ等シク、兩字間ノ距離ハ字ノ高サノ四分ノ一ニ等シクス。

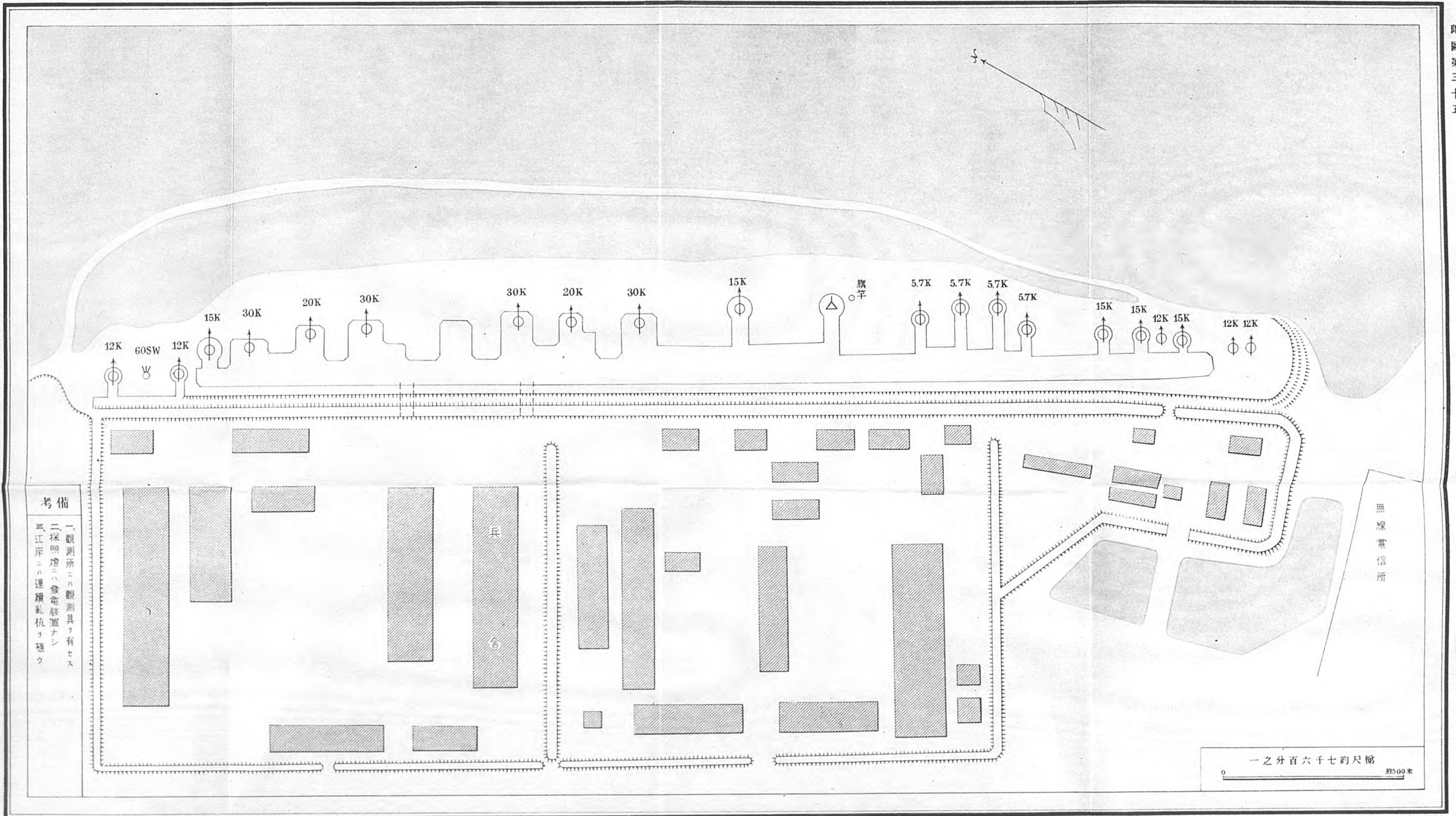
支那軍對空連絡符號圖式

考 備	符號種類		
	部別	旅團部	師以上司令部
一、各司令部ヨリ大中队マテ符號布(布板)四枚ヲ準備スヘシ。 二、符號ハ長サ一丈五尺、幅二尺ノ白布ヲ數クモノトス。(支那一尺ハ三十二釐) 三、符號ハ我カ飛行隊來ルトキ地上ニ標示シ、我カ飛行機去ルカ又ハ敵機來ルトキハ隱匿スヘシ。	營連部 (大隊中隊)	旅團部 (旅團聯隊)	師以上司令部
	丁	井	卍
	人	三	山
	二	干	口
	十	△	井

附記
義種符號、偵種符號等(甲、乙、丙)ト稱スルカ如キ符號ヲ謂フ

吳淞砲臺平面圖

昭和七年二月一日



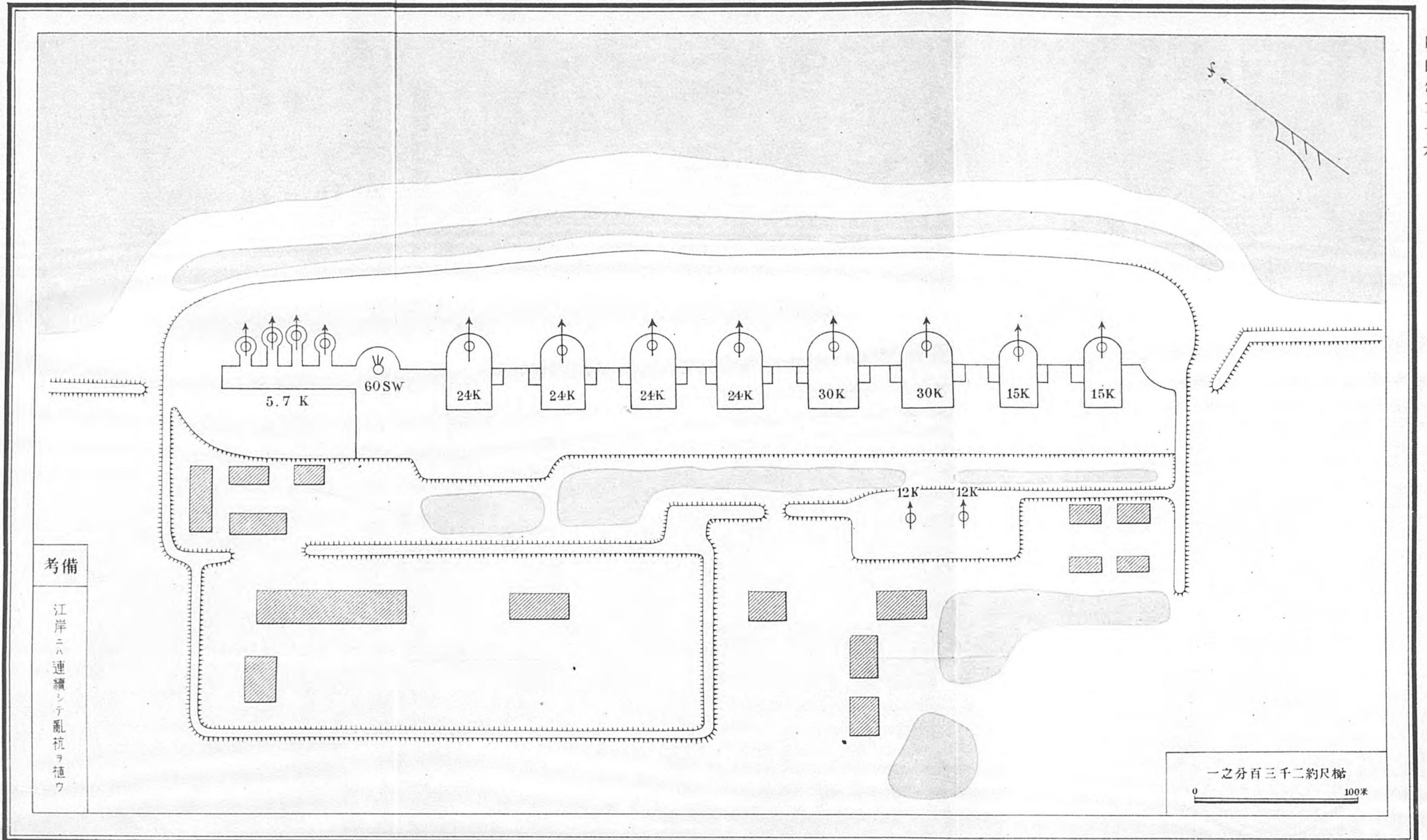
考備

- 一、觀測所ニハ觀測具ヲ有セス
- 二、探照燈ニハ發電裝置ナシ
- 三、江岸ニハ連續亂杭ヲ植ウ

一之分百六千七約尺縮 約500米

獅子林砲臺平面圖

昭和七年二月一日



考備

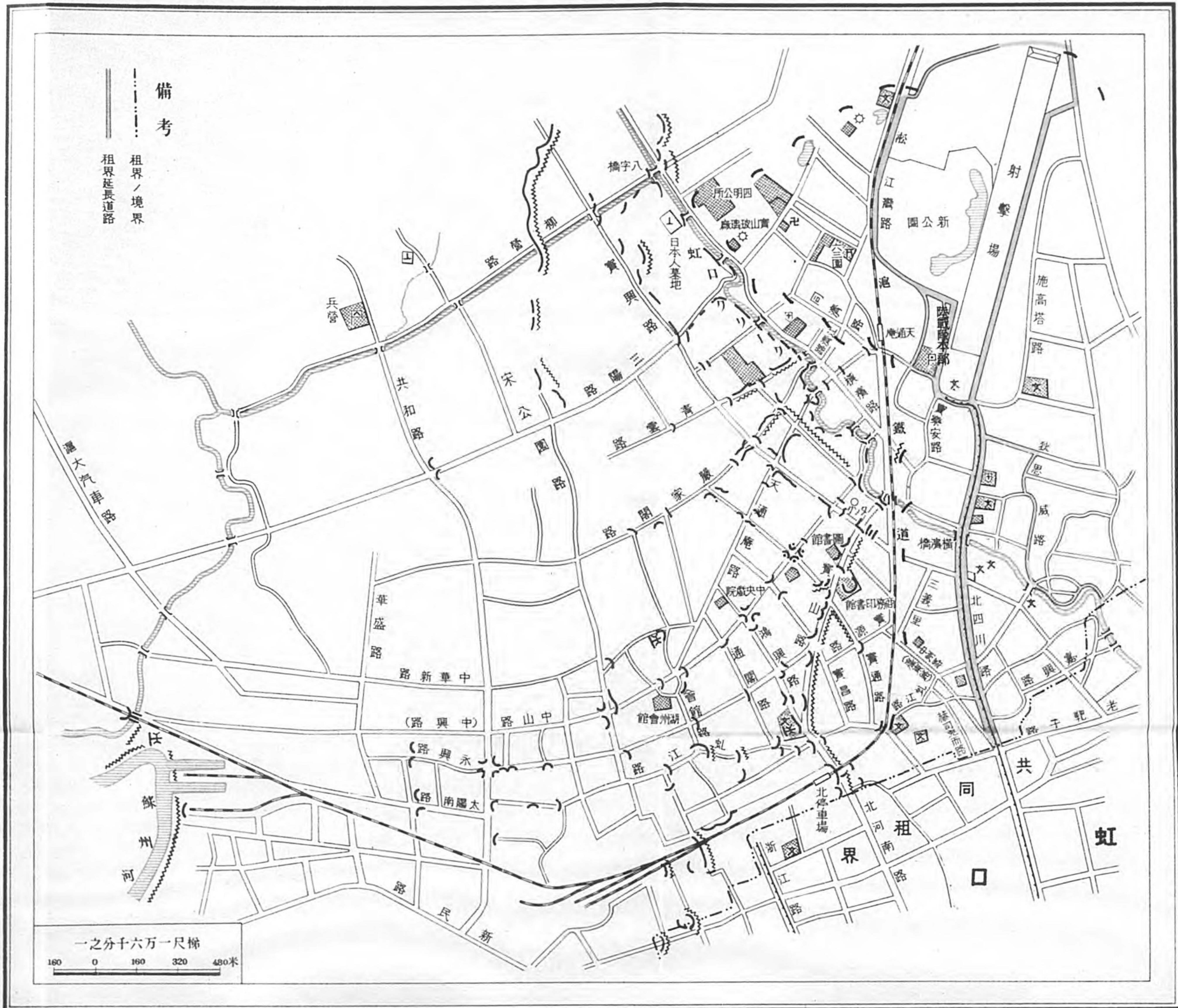
江岸ニハ連續シテ亂杭ヲ植ウ

一之分百三千二約尺楯

0 100米

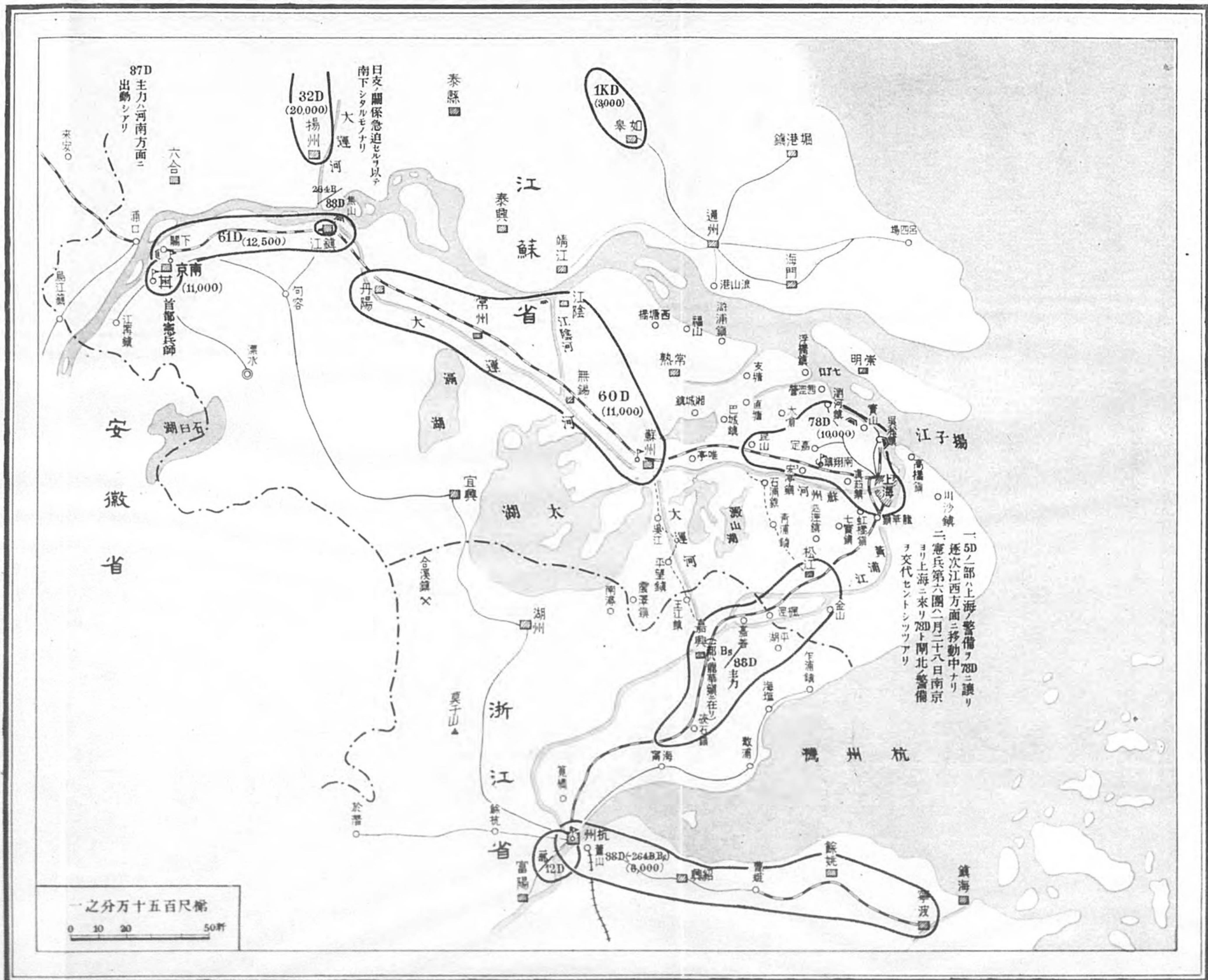
上海閘北概見圖

昭和七年一月下旬



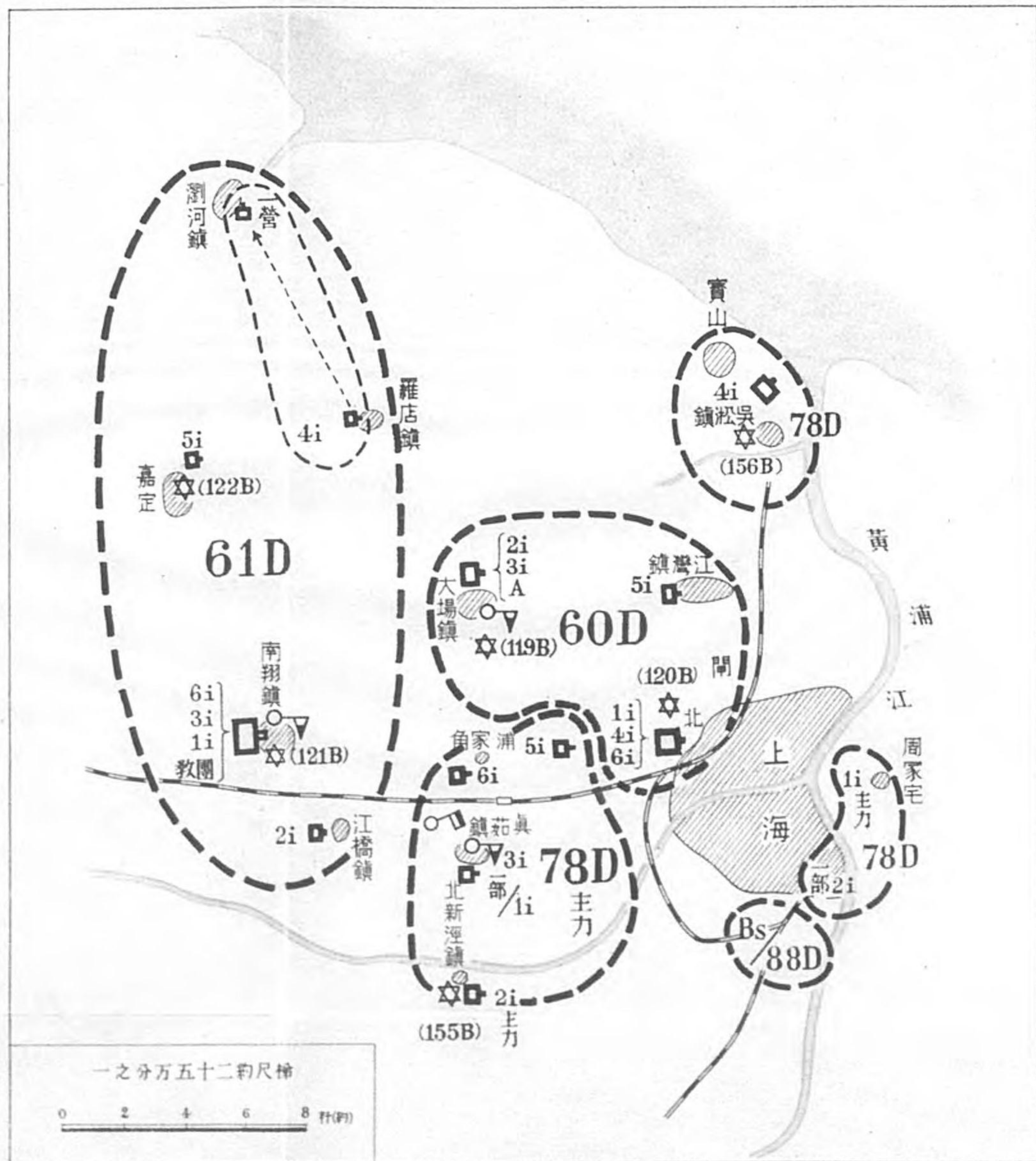
揚子江下流方面支那軍一軍配備要圖

昭和七年一月下旬頃



第十路軍配備要圖

昭和七年二月四日



上海附近支那第一線配備要圖

昭和七年二月六日

附圖第四十



備考

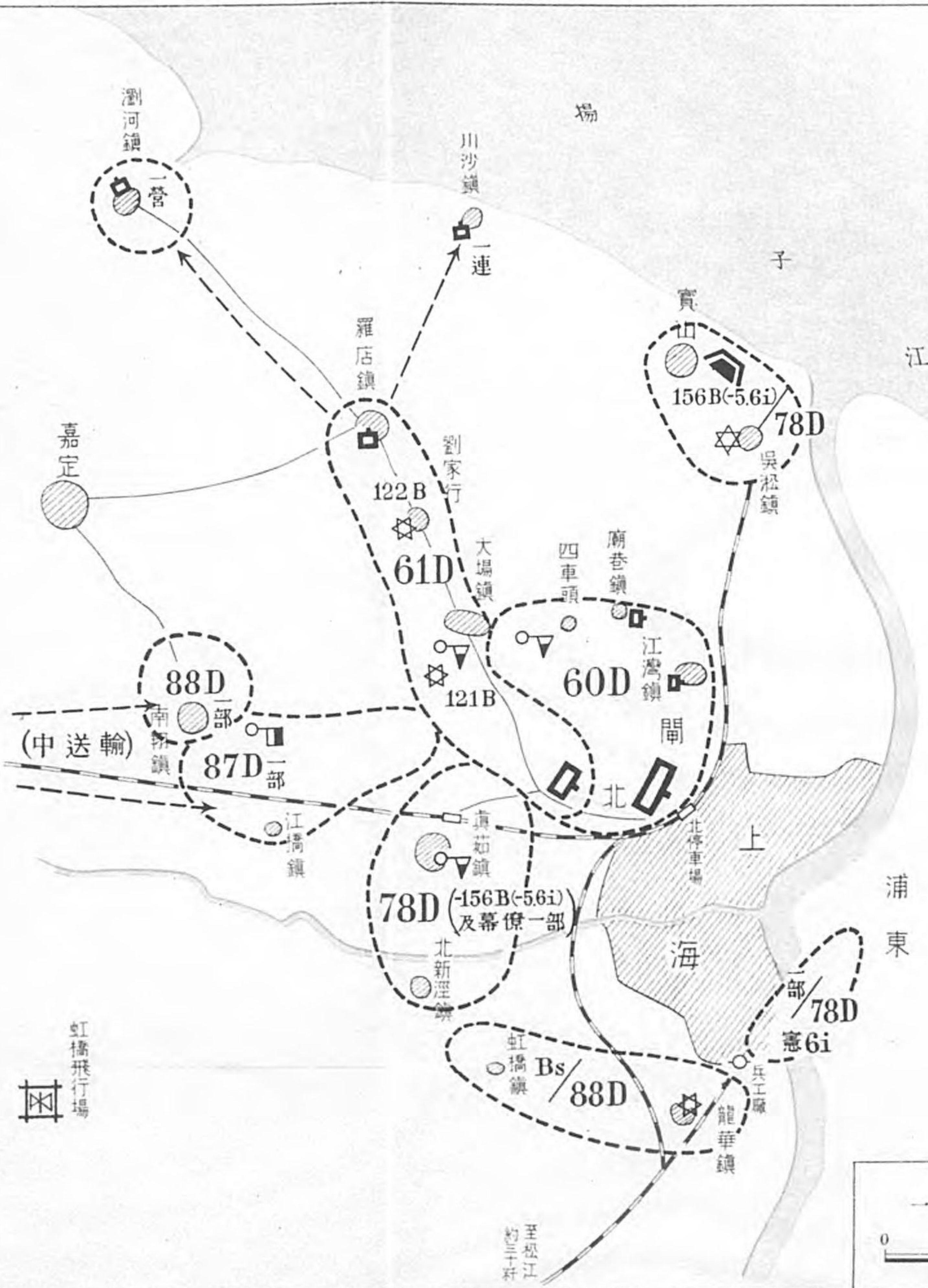
一、78Dノ主力ハ開北第一線ヲ後退シ
61Dノ第一線ニ推進セラハルト共
ニ瀏河鎮方面ノ守備ハ78D及88Dノ
部隊等ヲ以テ擔任セルモノナル
ハシ

二、憲兵第六團ハ未タ開北ノ地ヲ完
全ニ撤退シ得サリシモノナラン

一之分万三十尺標
0 1 2 3軒

上海附近支那軍配備要圖

昭和七年二月八日



考備

閘北、大場鎮附近ニハ義勇軍
大刀隊等既ニ到着シ各地區軍
隊指揮官ノ指揮ニ入レリ

一之分万十二尺梯

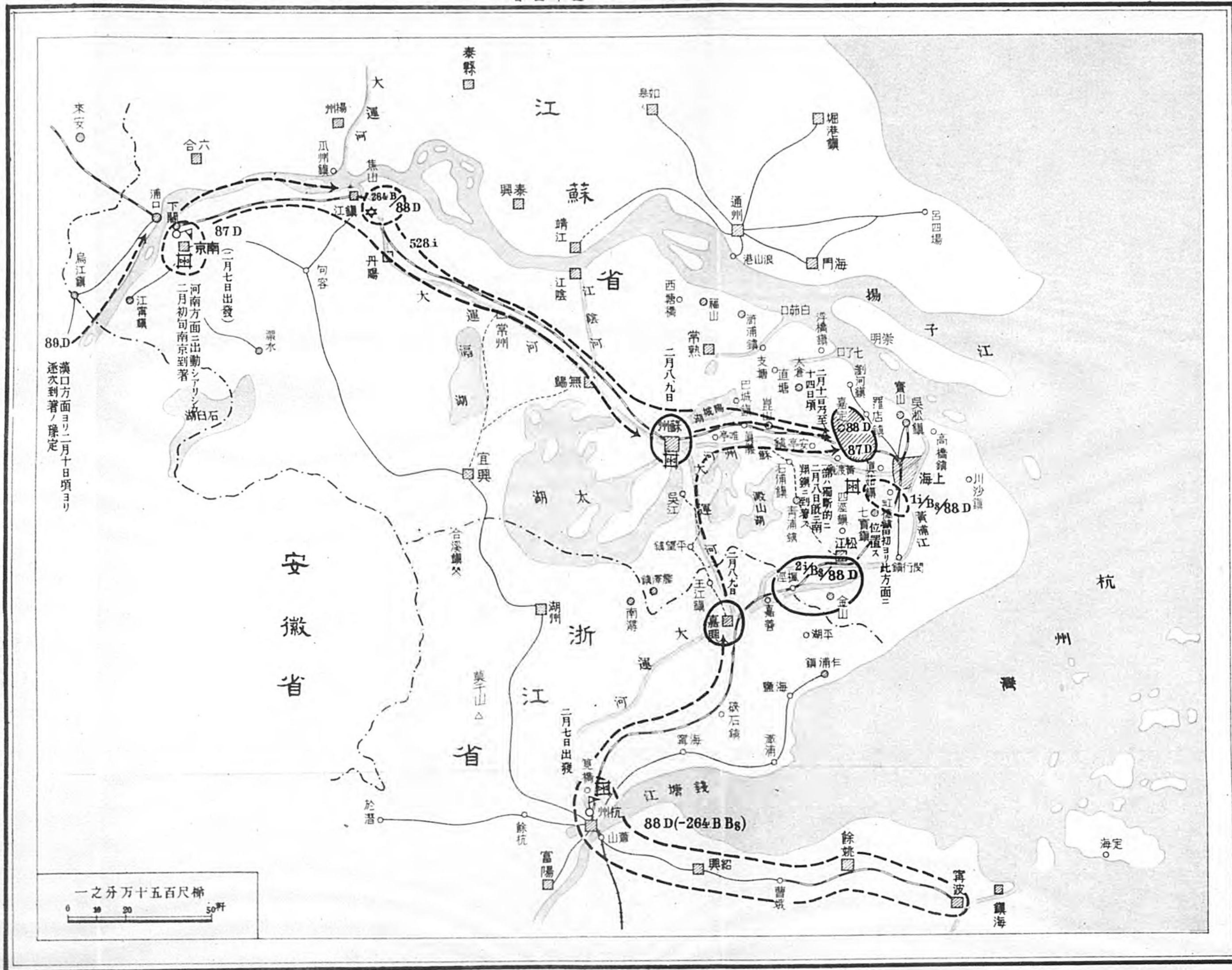


虹橋飛行場

至松江
約三十軒

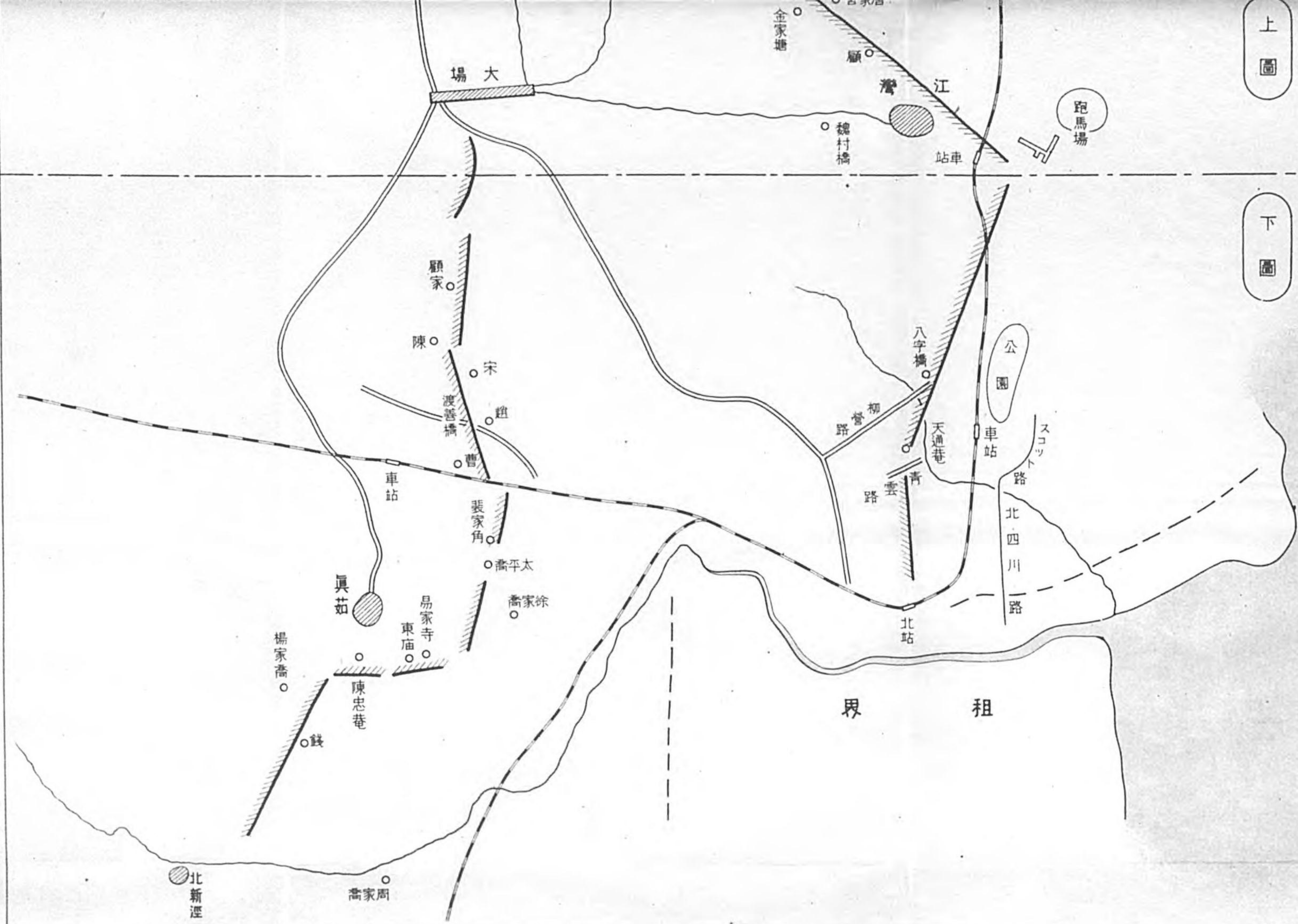
舊警衛軍上海附近到着狀況要圖

昭和七年二月十七日
至四月十四日



上圖

下圖




備考

一、本圖ハ函復書類ニシテ上圖ハ二月十五日發行下圖發行日不明ニ係リ敢テ示ス貴重ナル資料ナリ

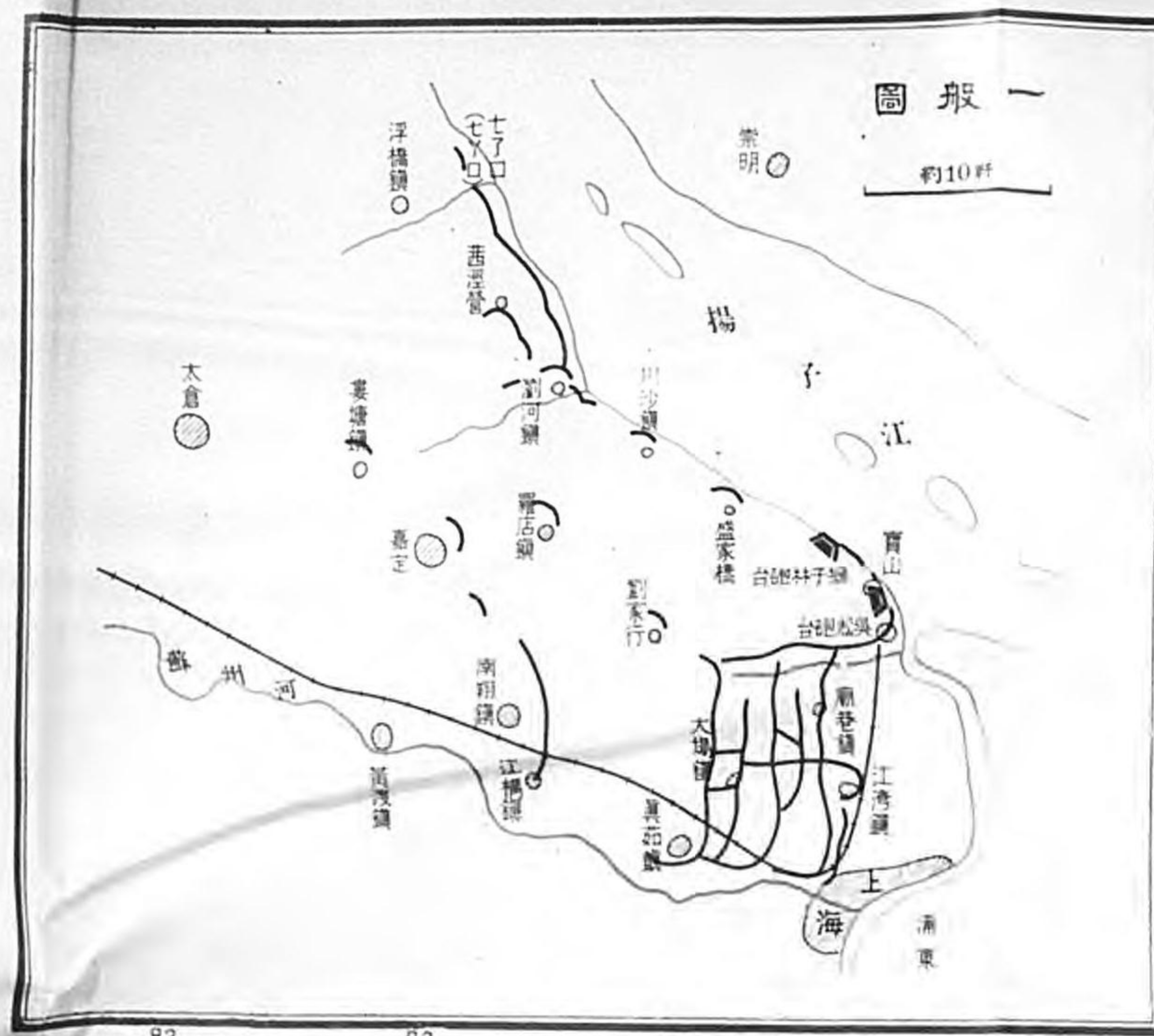
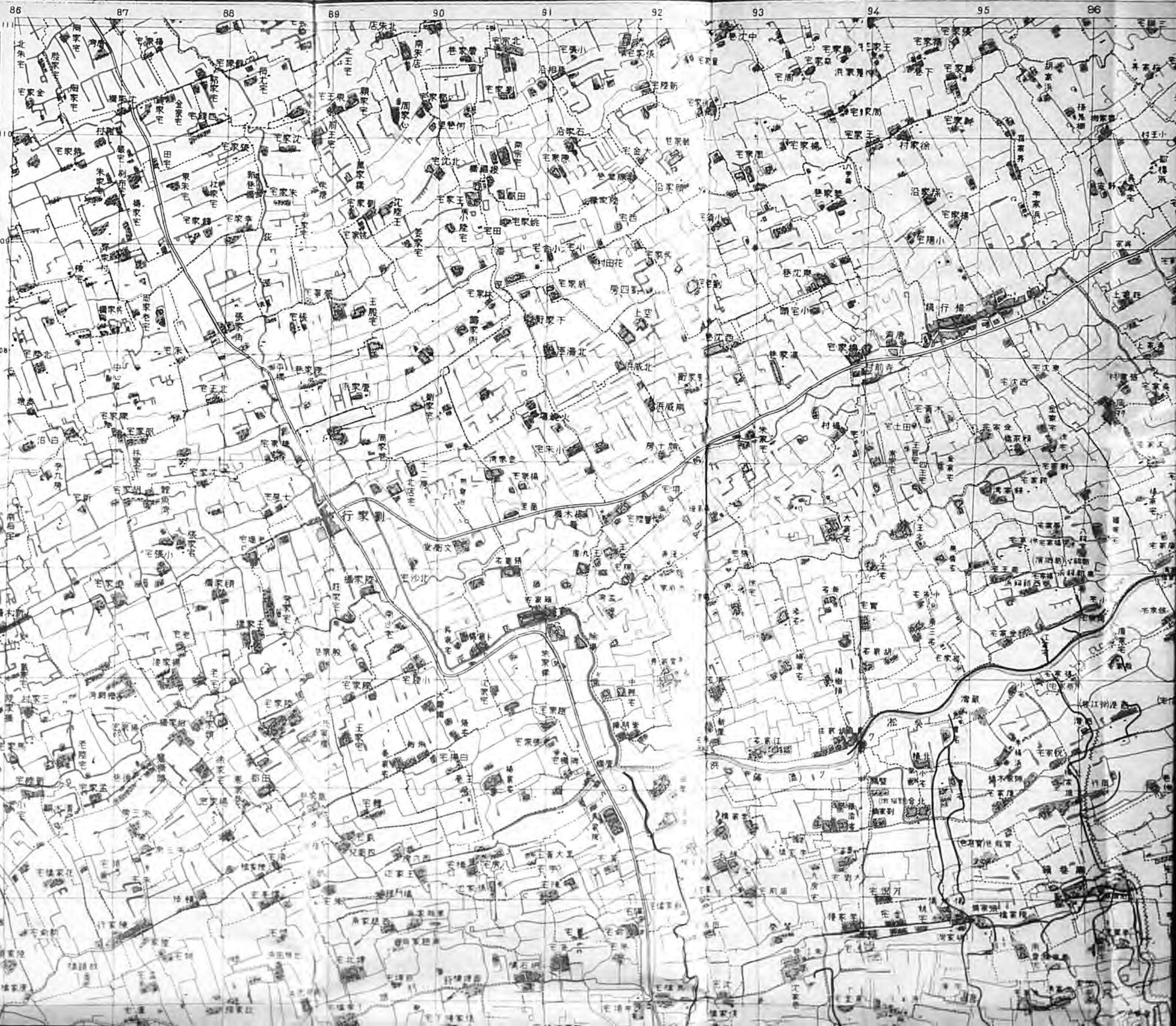
二、上圖ニ北地區トアルハ上圖下圖別々ノ印刷ニシテ上圖ヲ北地區トセシモノナリ

三、原圖ハ地名ヲ唐祝麥等ノ略註ヲ以テ不必要ノ地點マテ記載セラレアルモ省略ス

上下
ハFノ意ナリ

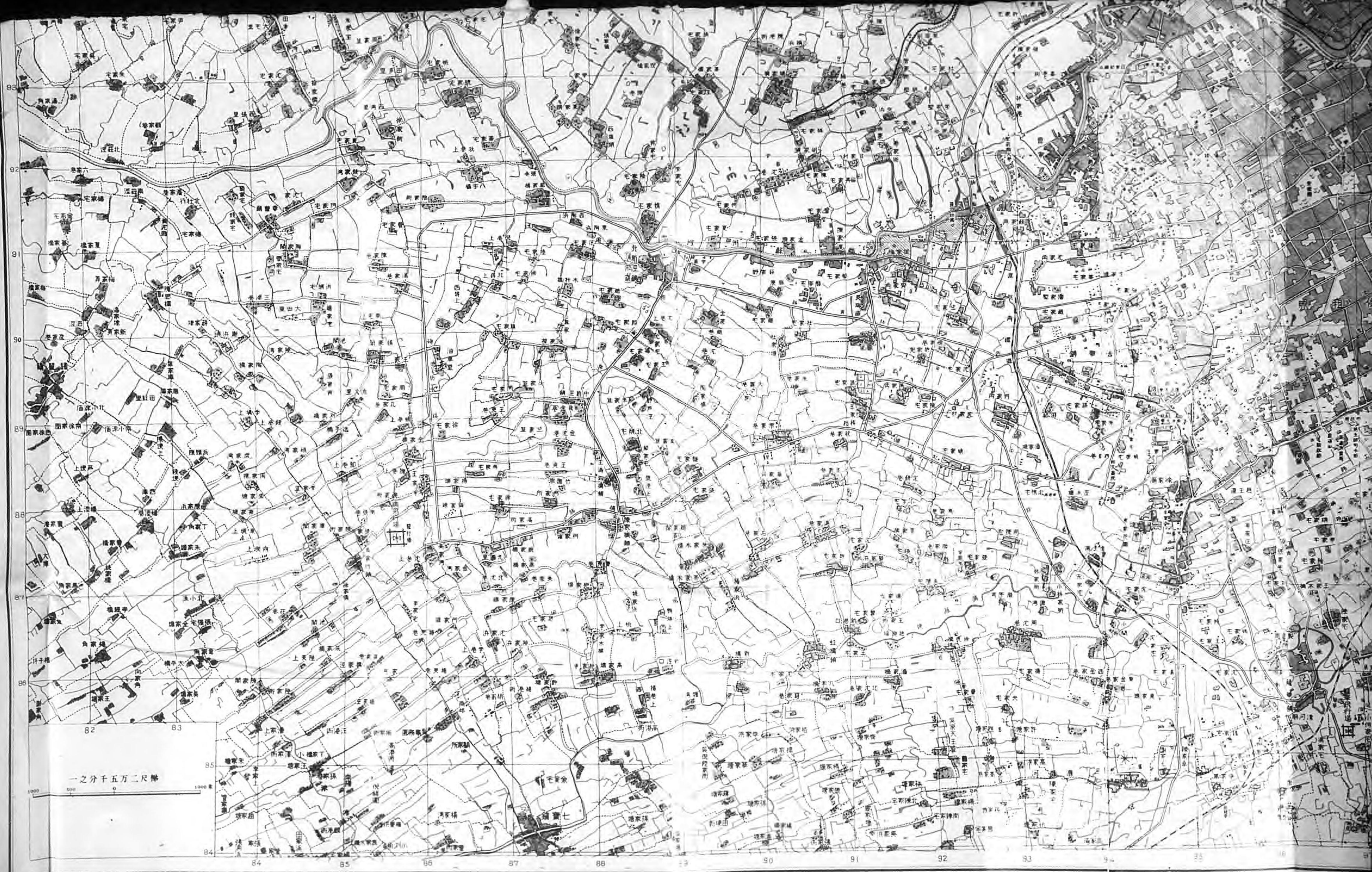


海 方 面 支 那 軍 陣 地 要 圖 (其 一)
上 海 附 近









一之分千五万二尺辨



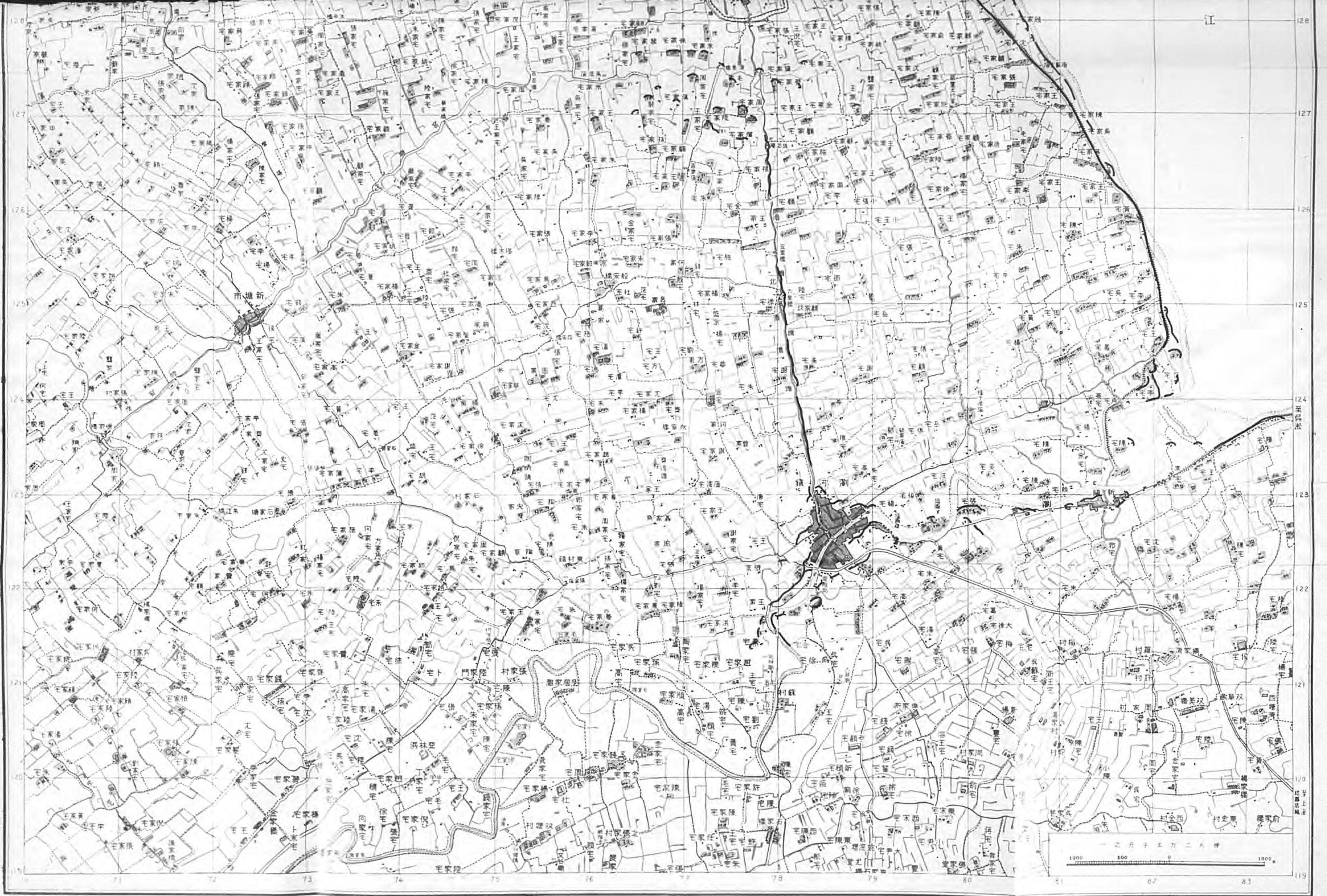


上海方面支那軍陣地要圖(其二)

七了口・瀏河鎮附近

昭和七年二月二十日





江

128

127

126

125

124

123

122

121

120

119

128

127

126

125

124

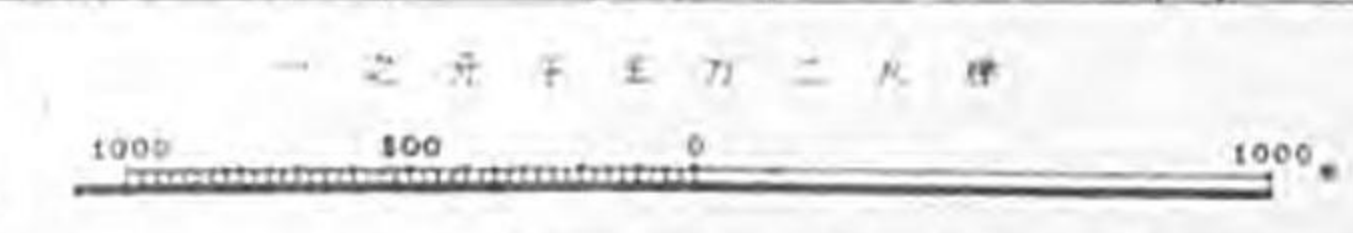
123

122

121

120

119



一之六千五万二九肆

1000

500

0

500

1000

71

72

73

74

75

76

77

78

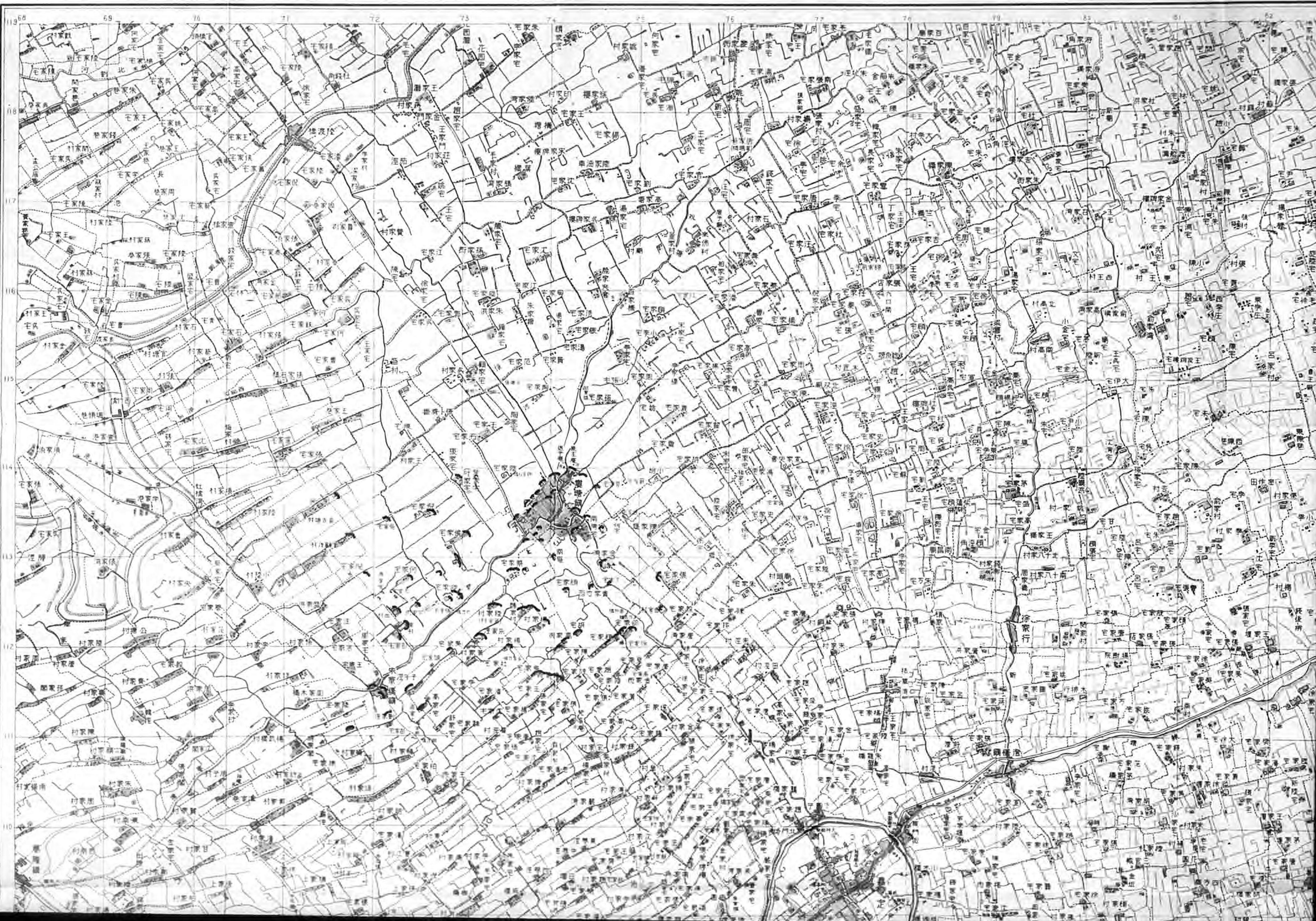
79

80

81

82

83

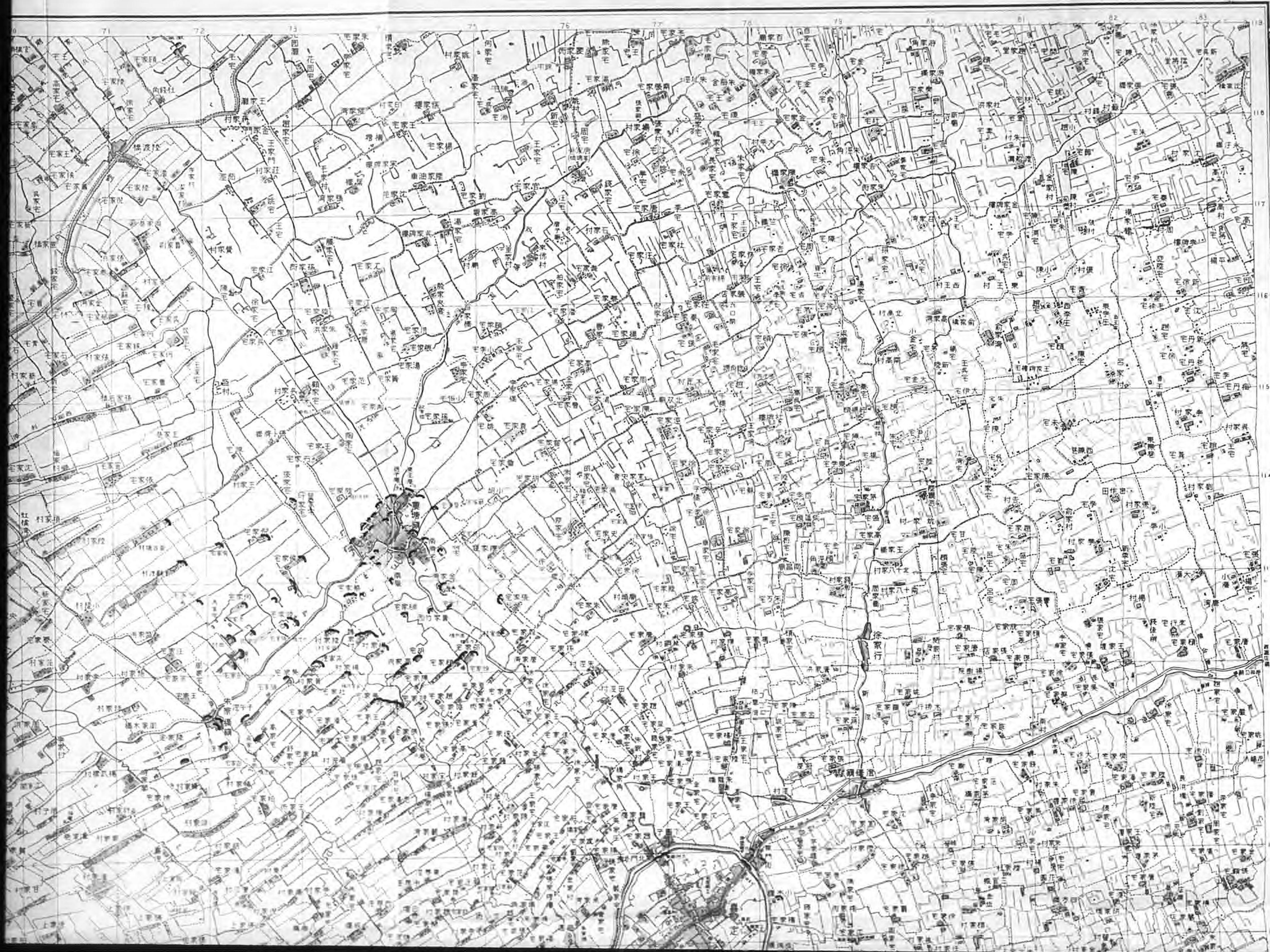


上海方面支那軍陣地要圖(其三)

嘉定附近

昭和七年二月二十日

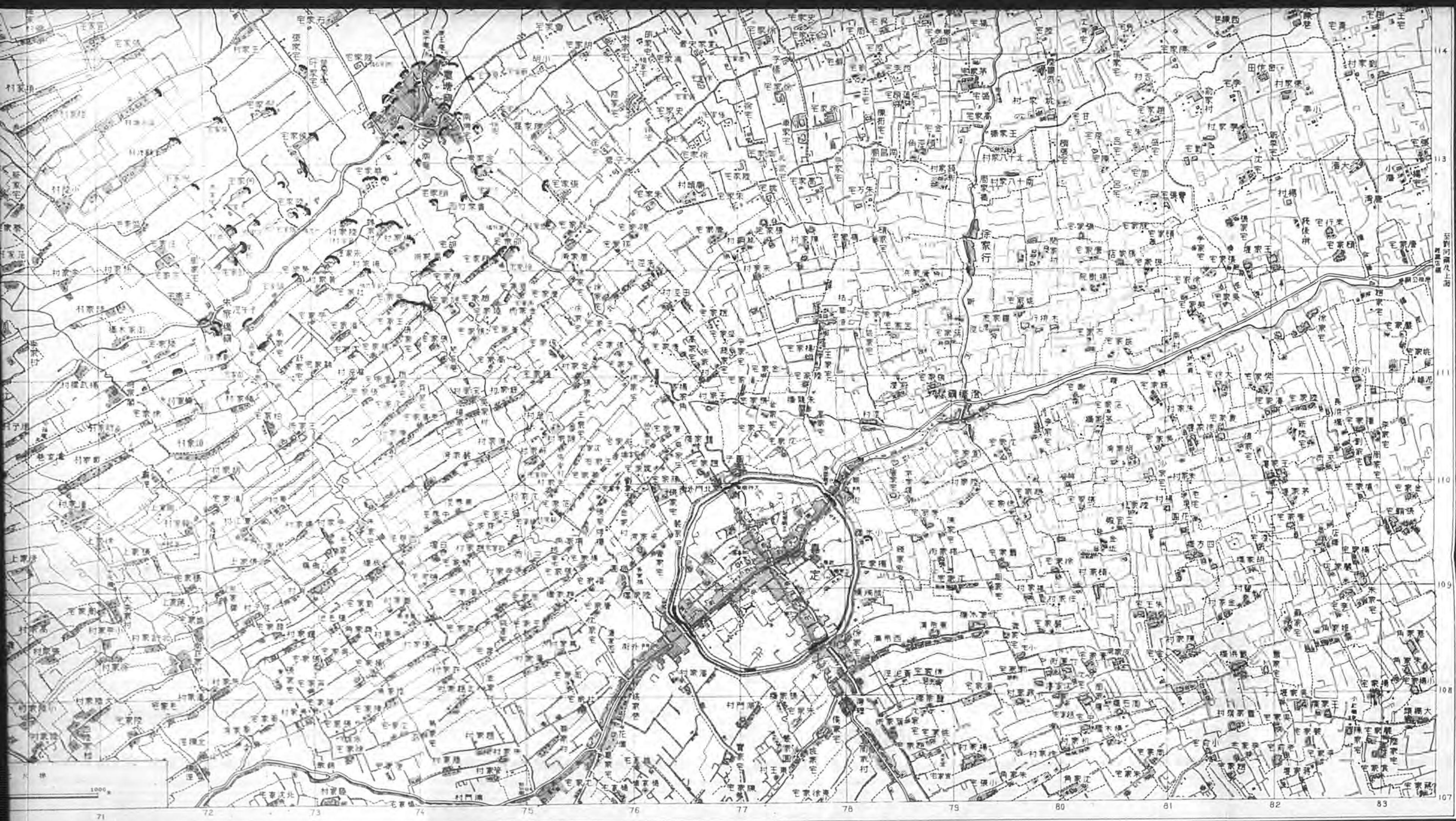
附圖第四十四其三





一之分子五万二八千

1000 500 0 1000

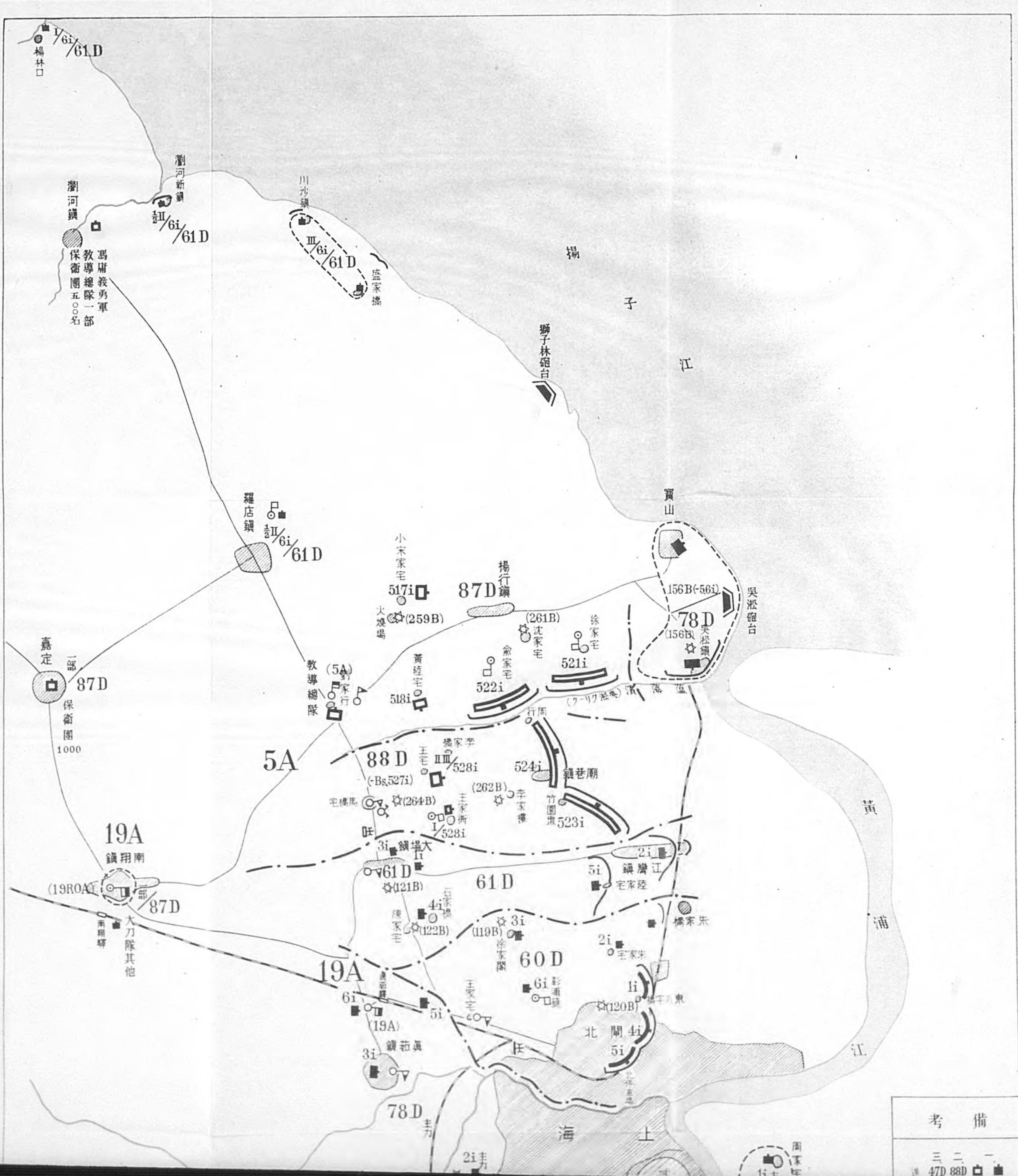


71 72 73 74 75 76 77 78 79 80 81 82 83 107 108 109 110 111 113 114

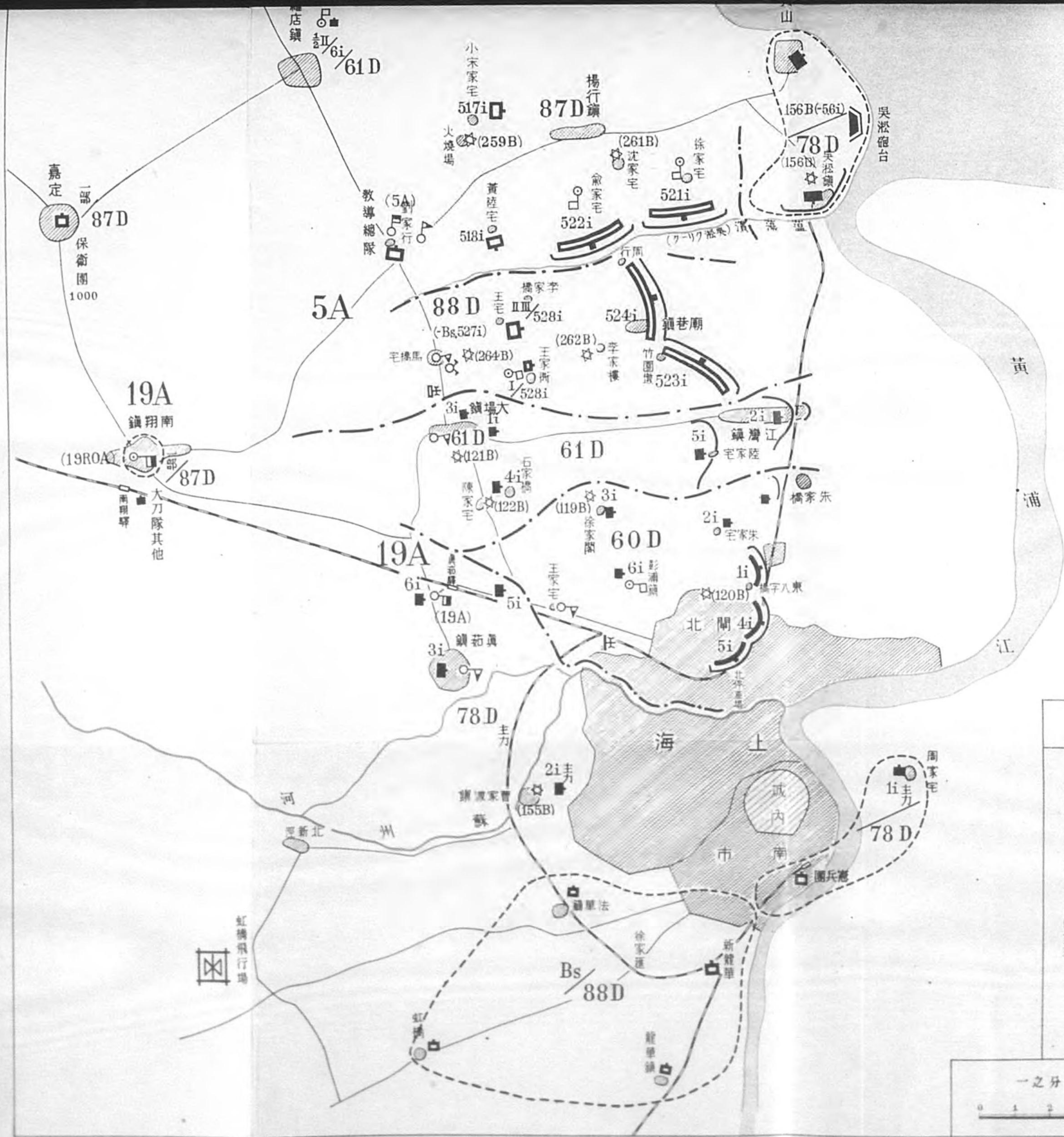
圖要備配軍那支近附海上

日十二月二年七和昭

附圖第四十五



考 備
三 二 一
47D 88D 白 黑



考 備

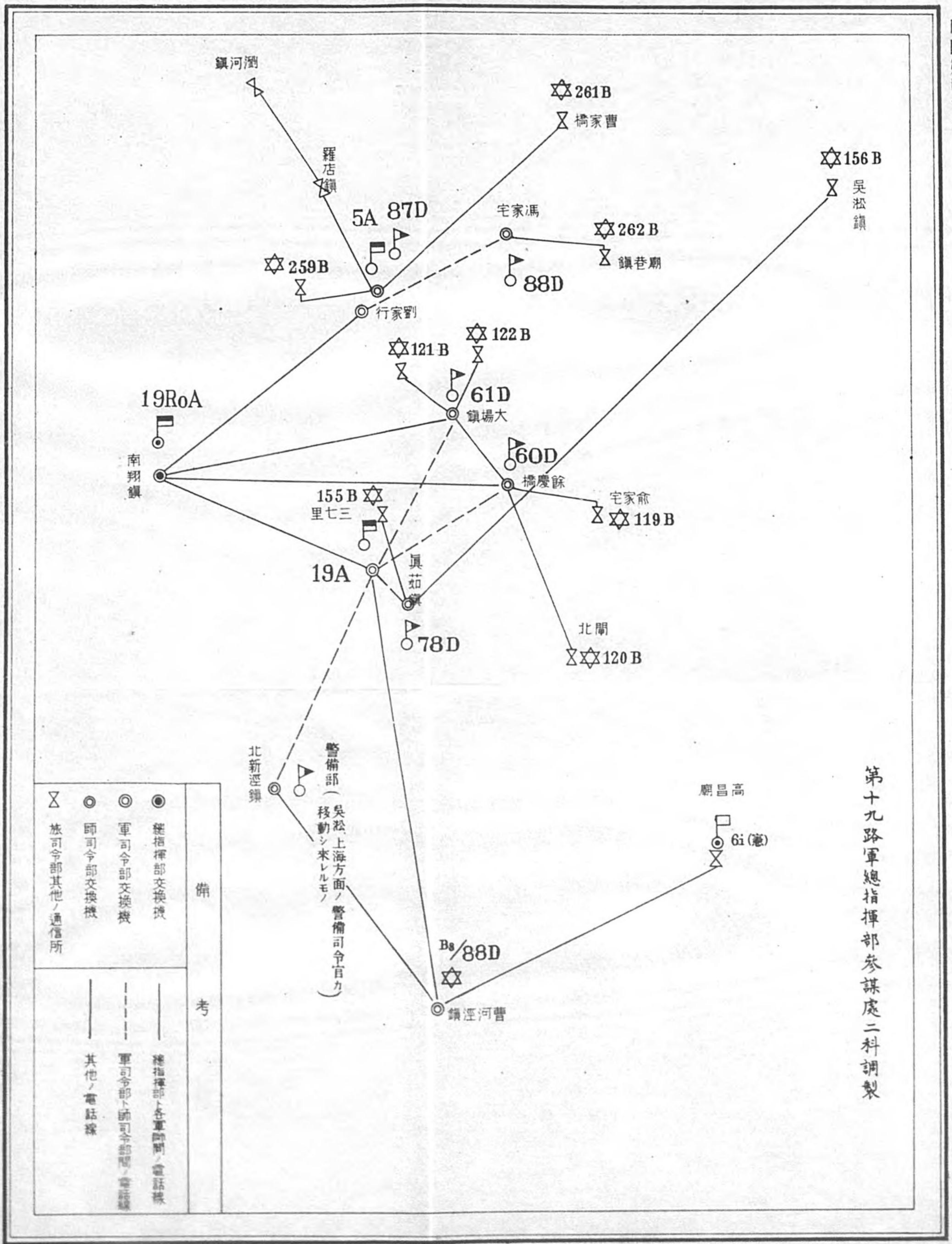
- 一、 19A 關係部隊ヲ示ス
- 二、 5A 關係部隊ヲ示ス
- 三、 88D / 527i ハ鎮江ニ在リ
- 四、 47D / 32D ノ部隊ハ逐次蘇州以西ノ地區ニ向ヒ前進中ニシテ二十五六日頃到着スヘシ

一之分万十尺梯



第十路軍各團間通信聯絡要圖

昭和七年二月十九日



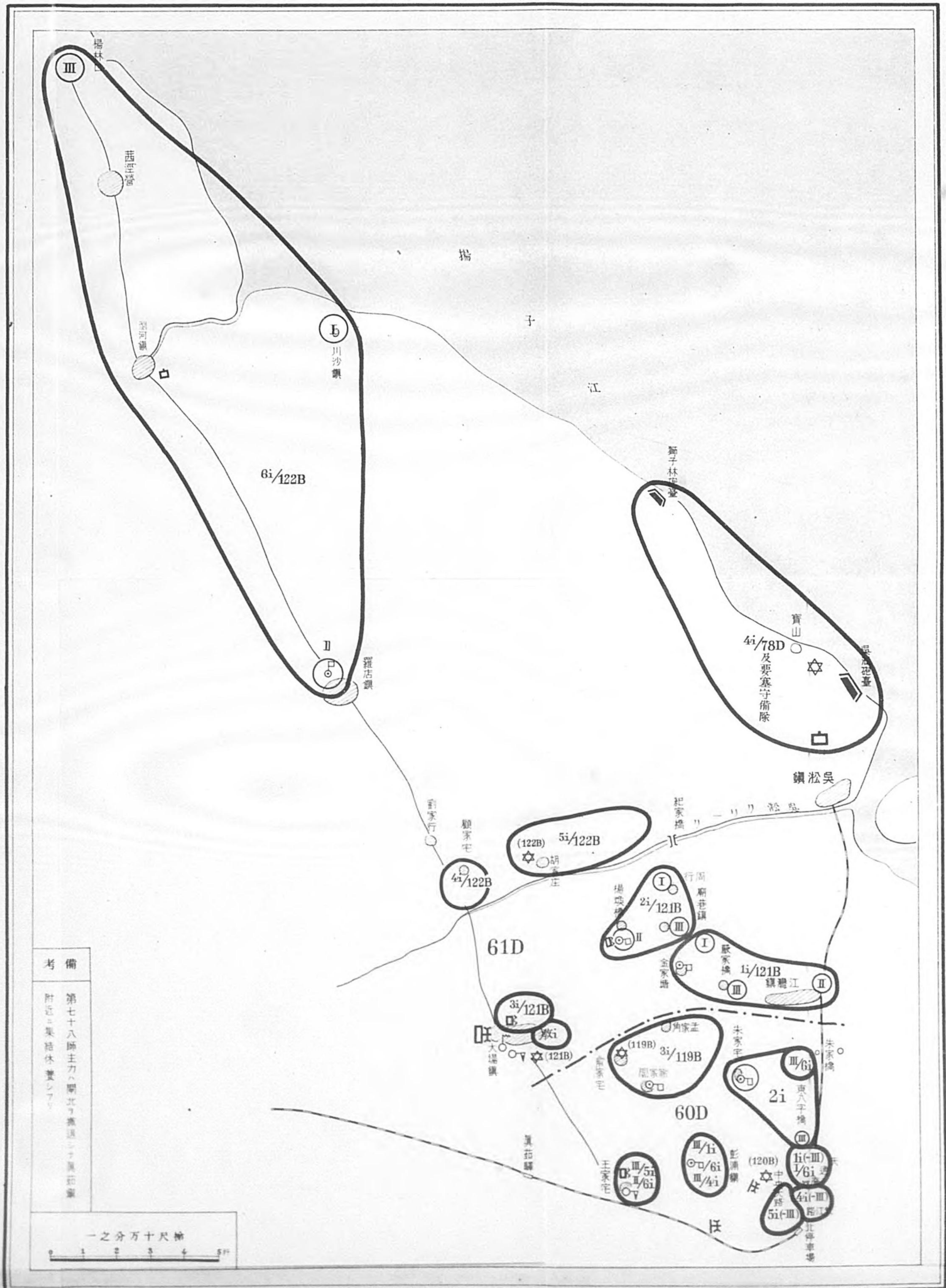
●	總指揮部交換機	備
○	軍司令部交換機	
○	師司令部交換機	考
⊗	旅司令部其他/通信所	
—	總指揮部上各軍團間/電話線	考
- - -	軍司令部上師司令部間/電話線	
—	其他/電話線	

警備部 (吳淞上海方面ノ警備司令官カ) 移動シ來レルモノ

第十九路軍總指揮部參謀處二科調製

圖要備配師一十六第十六軍那支近附海上

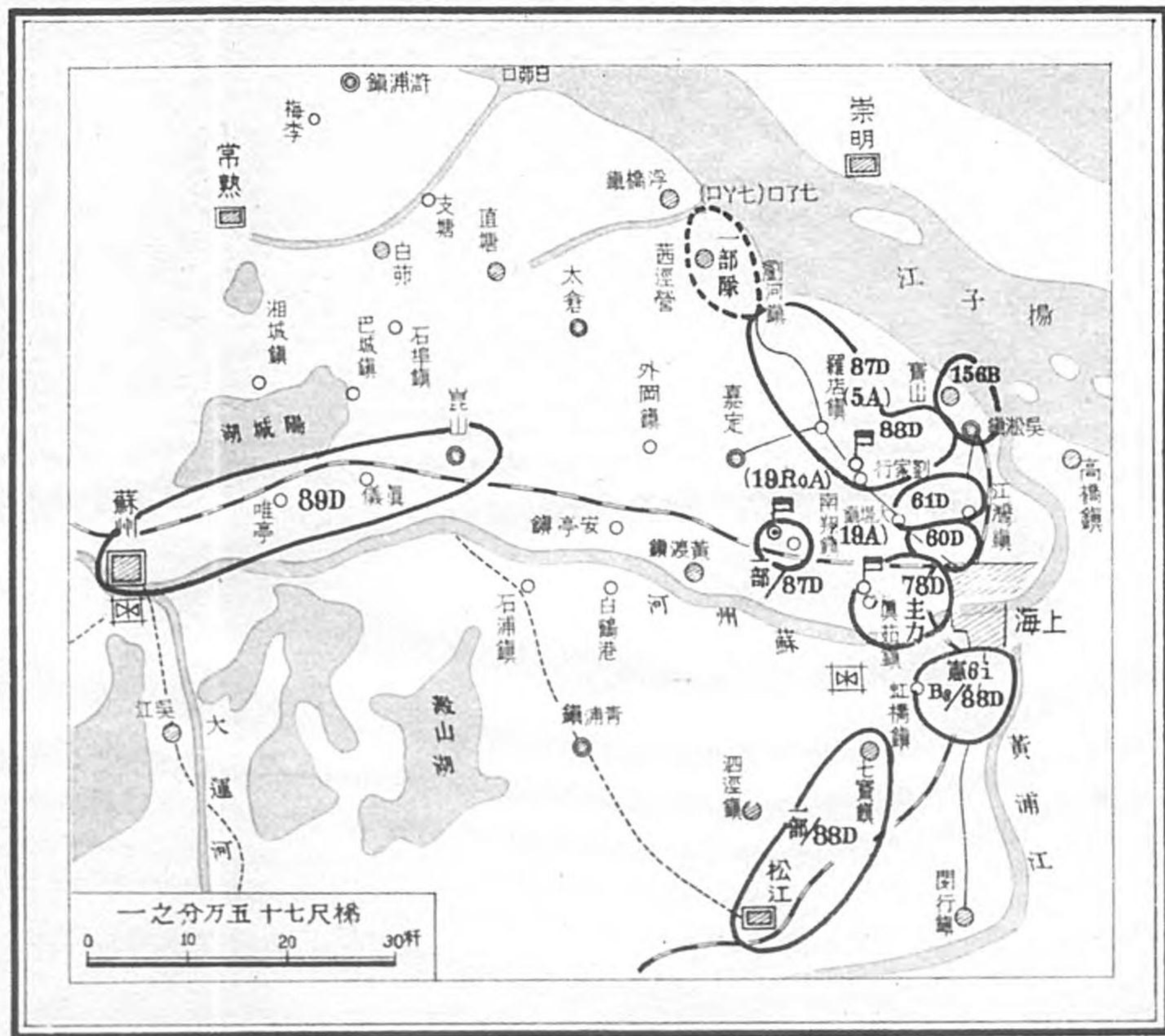
日五十月二年七和昭



上海附近一支那軍一般態勢要圖

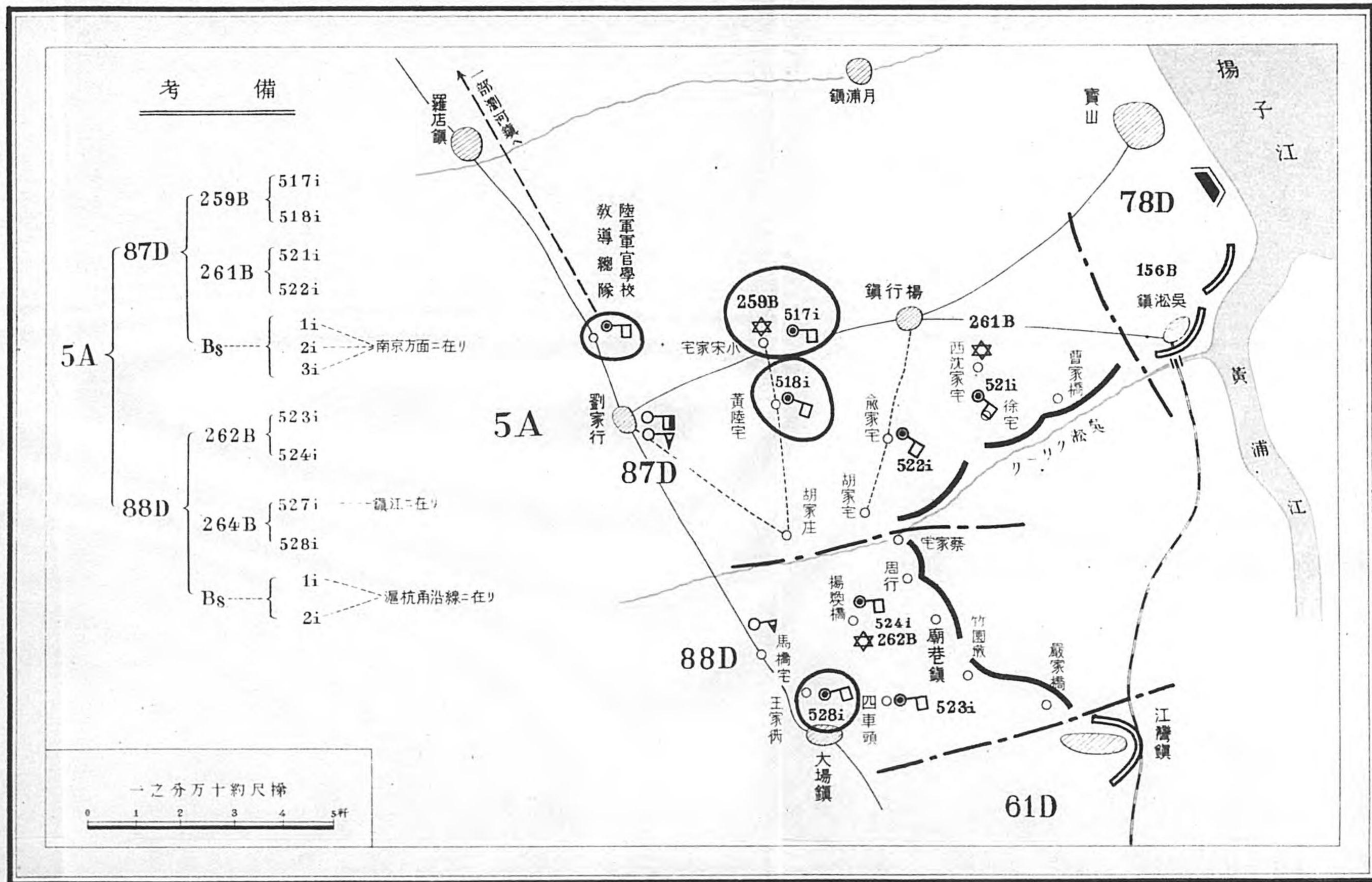
昭和七年二月十七日

附圖第四十八

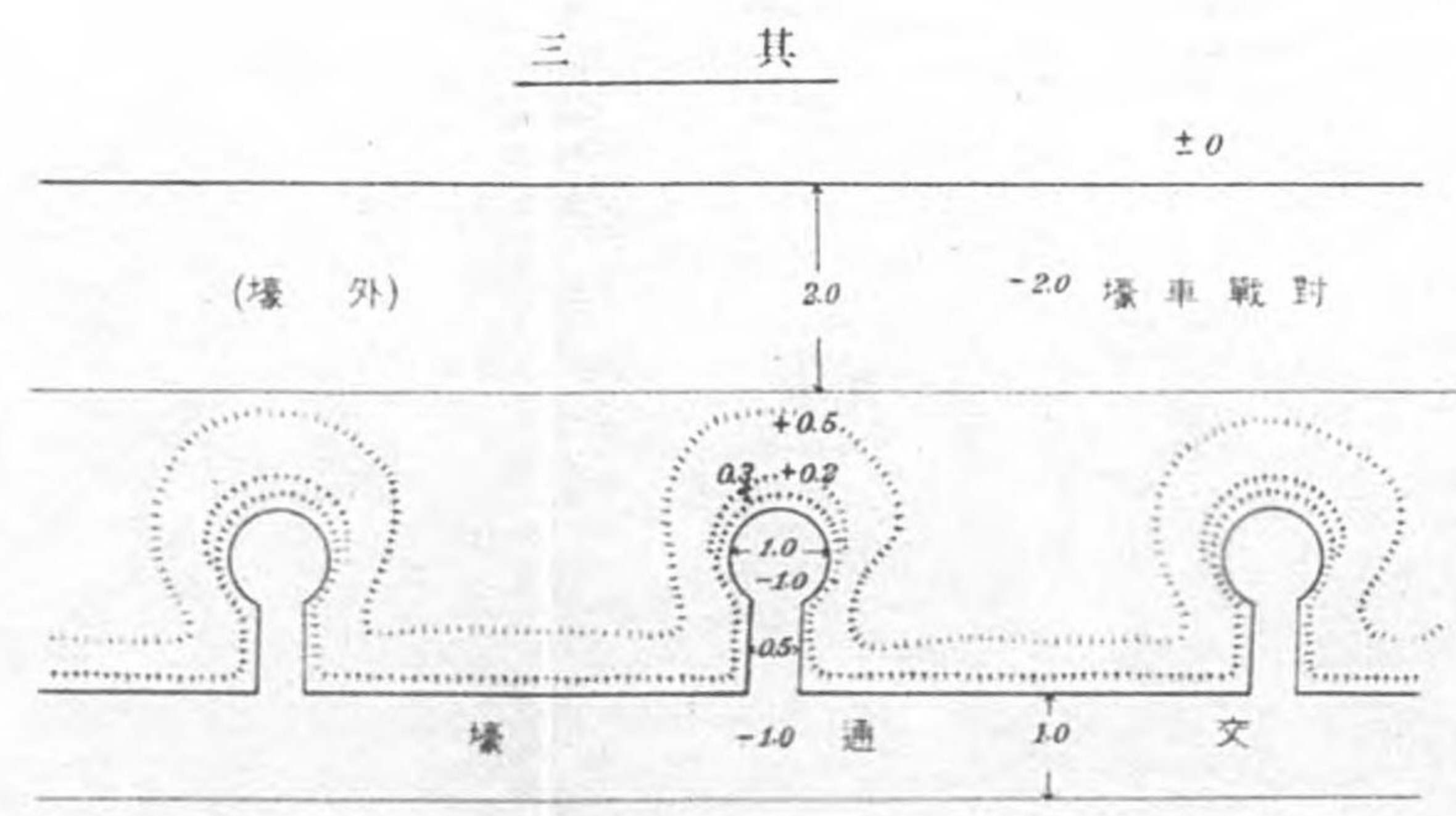
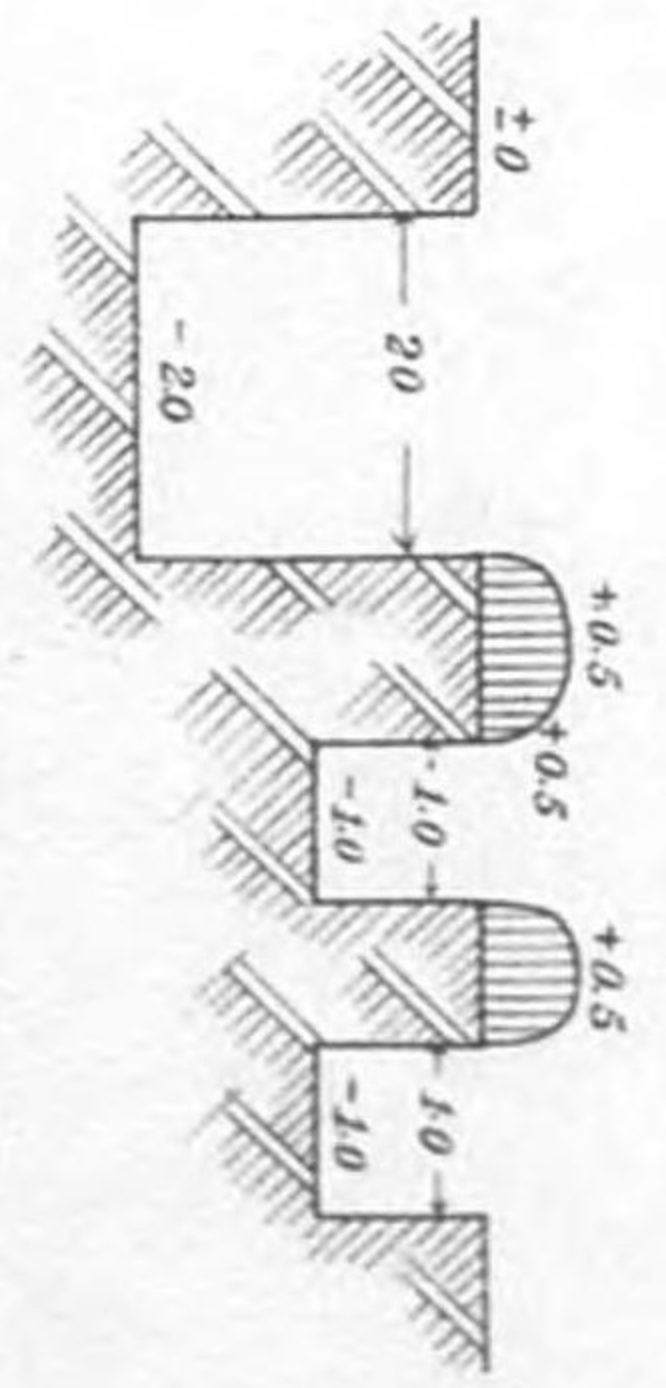
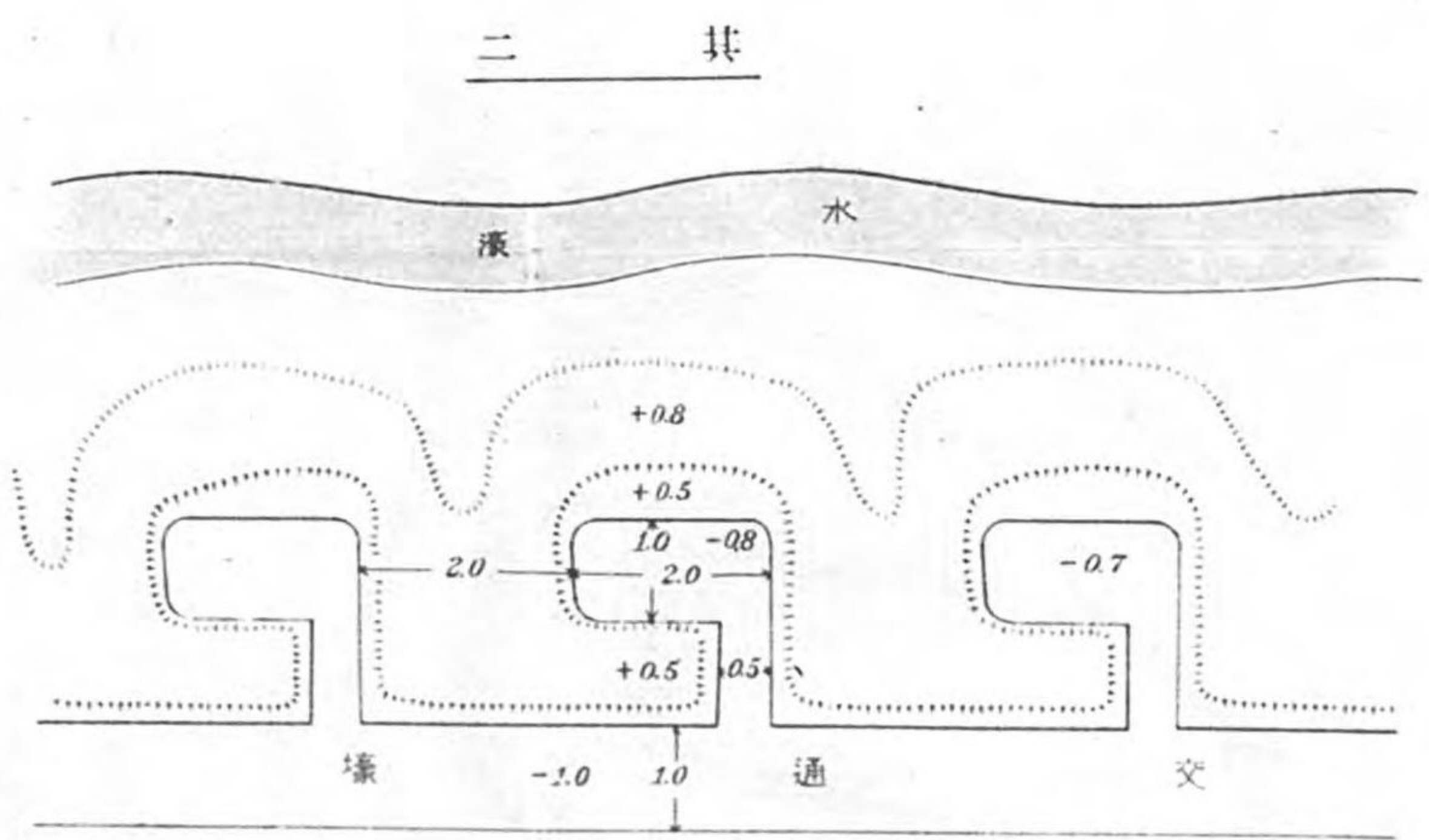
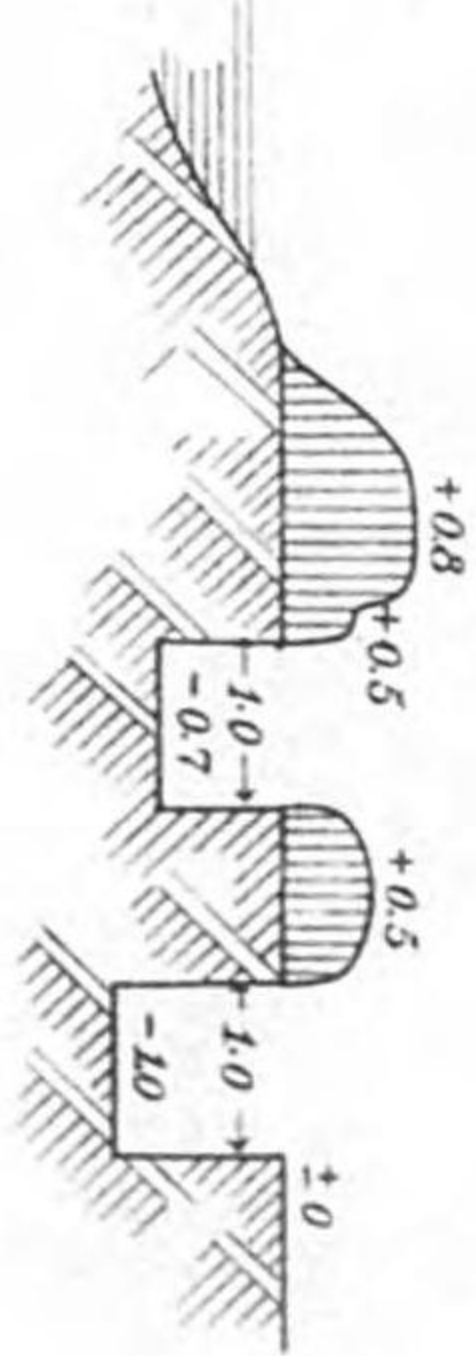
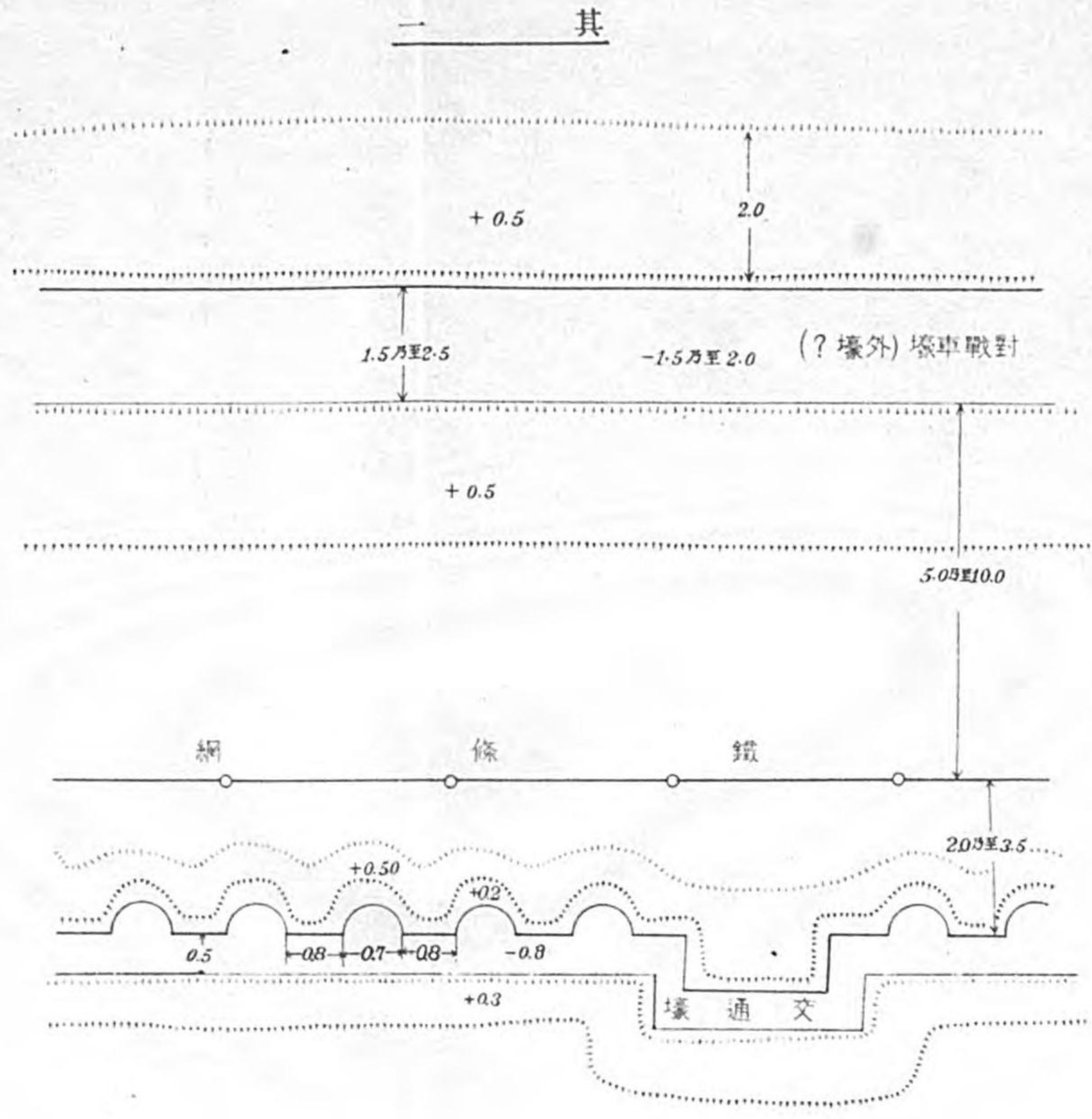
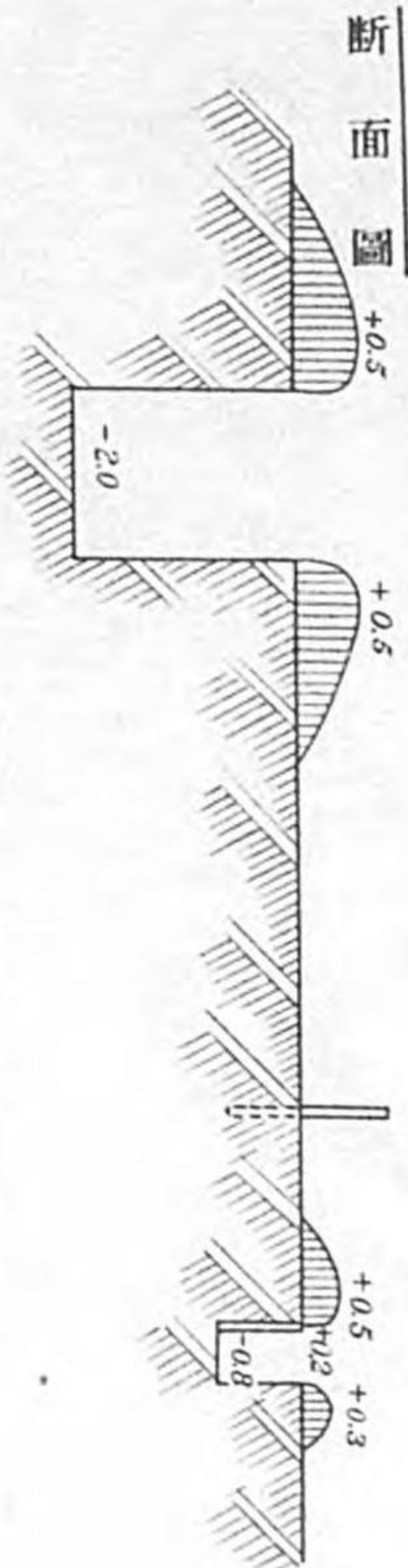


廟巷鎮附近第五軍配備要圖

昭和七年二月十九日頃



例一ノ地陣兵歩軍路九十第



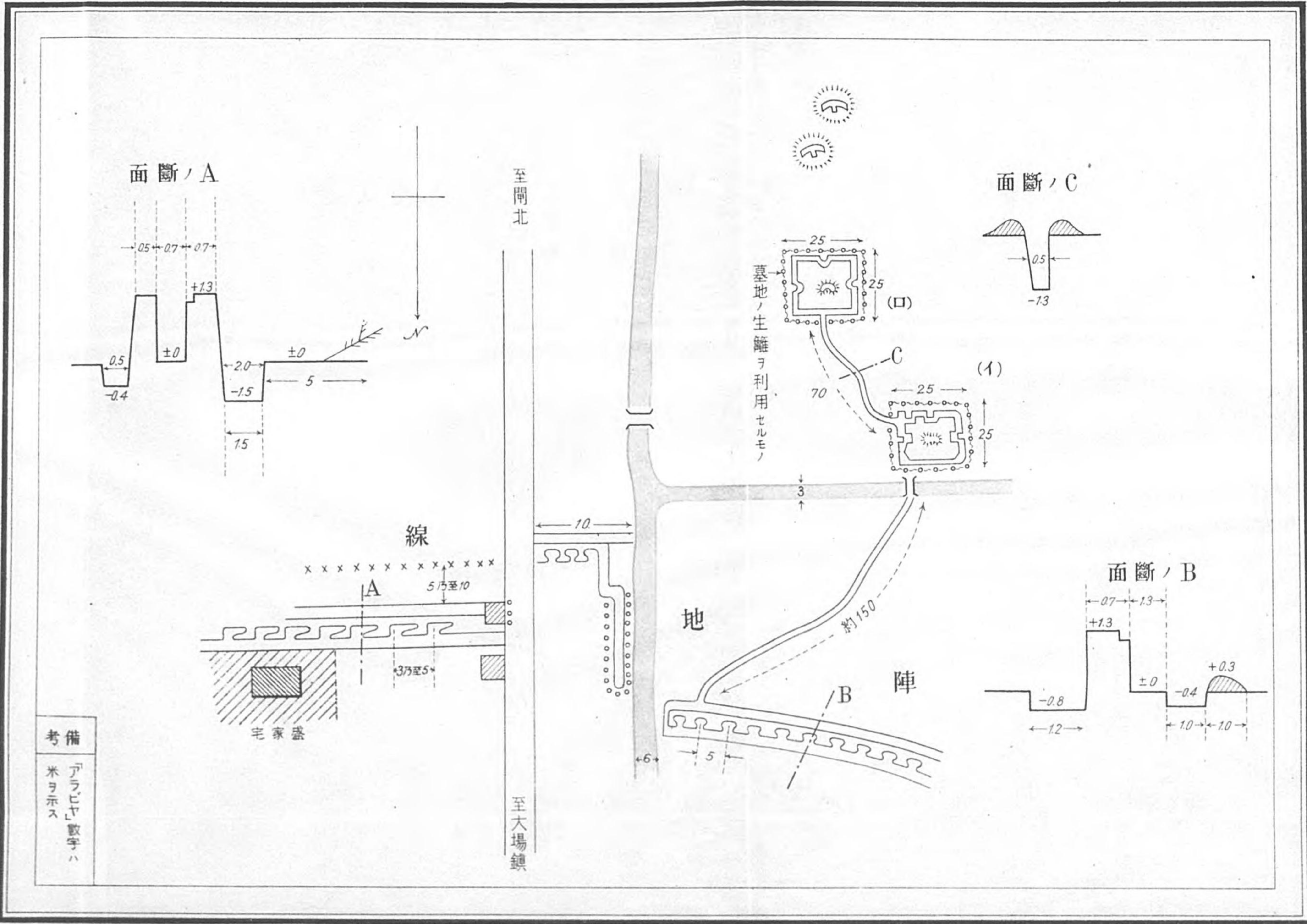
考備

一、我カ築城教範ニ示スモノト類似ノモノハ省略セリ

二、數字ハ米ヲ示ス

第一線陣地ノ前方ニ自動火器ヲ配置シタル陣地ノ一例

大場鎮東南方一軒家宅西側陣地



考備
アラビア數字ハ
米ヲ示ス

宅家盛

至開北

至大場鎮

地

陣

面斷ノC

面斷ノA

面斷ノB

墓地ノ生籬ヲ利用セルモノ

約150

墓

(口)

(1)

線

A

C

B

0.5 0.7 0.7

±0

-1.5

1.5

5

-0.4

±0

+1.3

2.0

±0

5

10

3乃至5

5乃至10

10

6

5

12

0.7 1.3

±0

-0.4

+0.3

1.0 1.0

25 25

70

25 25

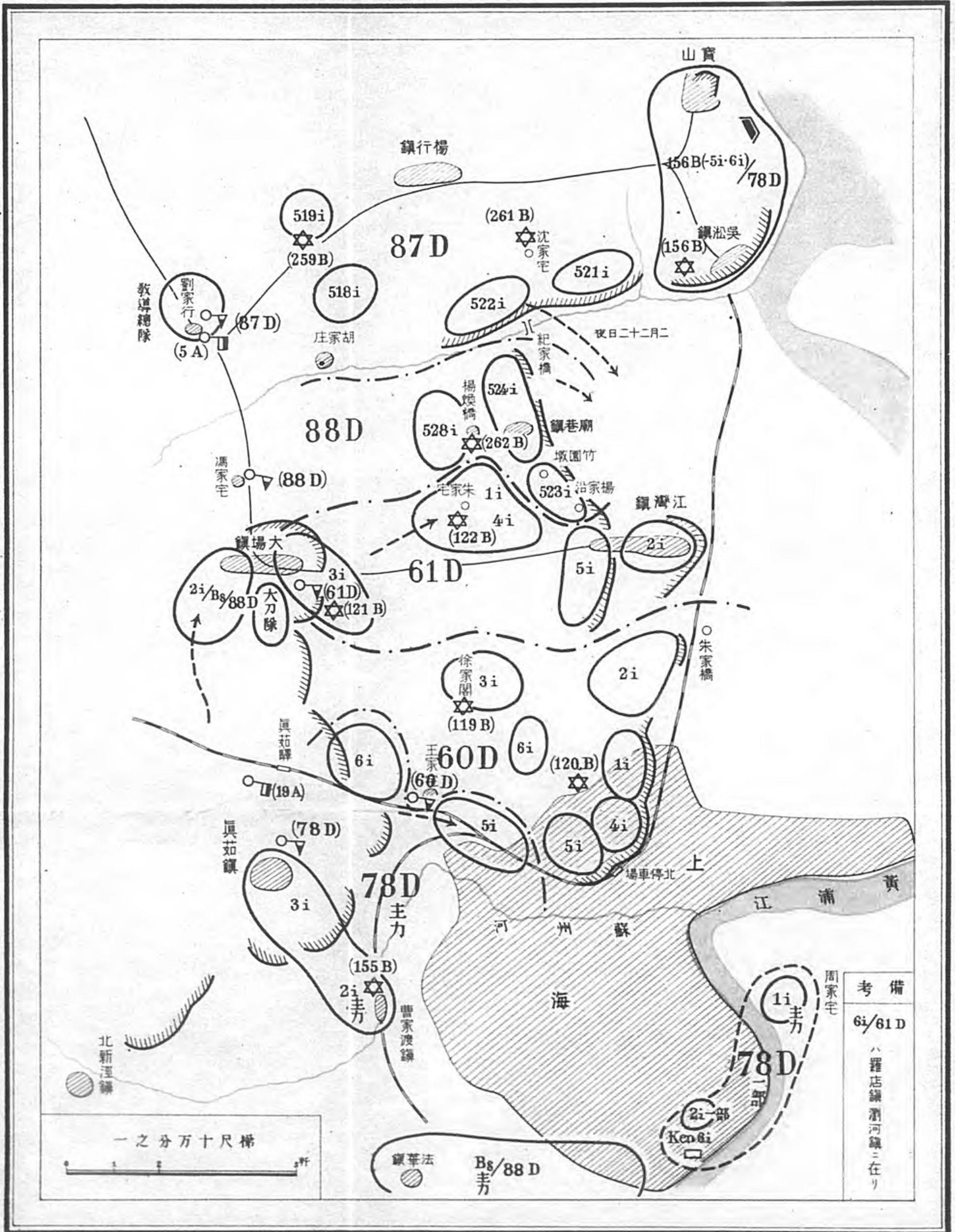
25 25

0.5

-1.3

上海附近支那軍配備要圖

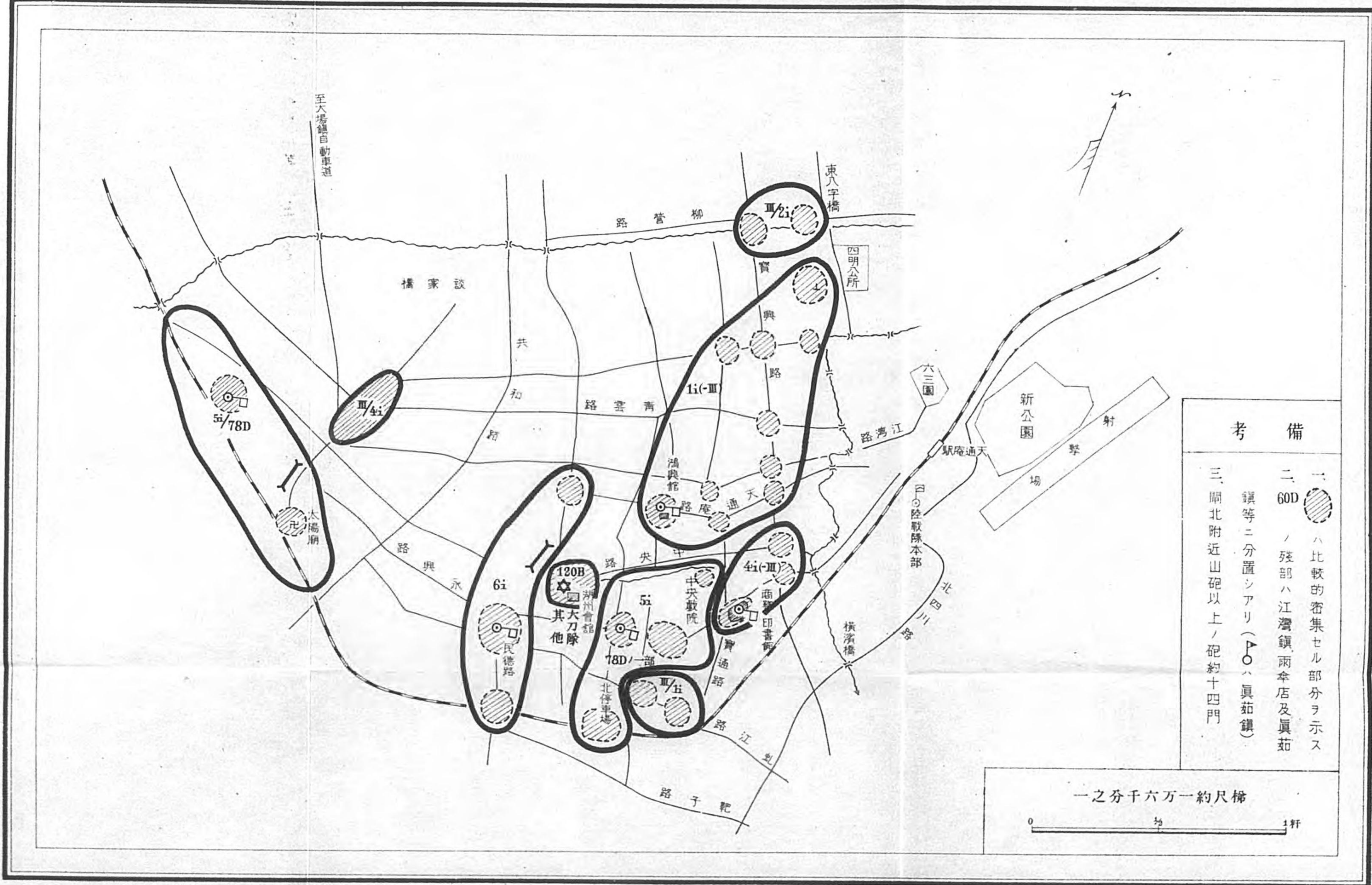
昭和七年二月二十二日



圖要備配師十六第軍那支近附北關

日四十二月二年七和昭

附圖第五十四



考 備

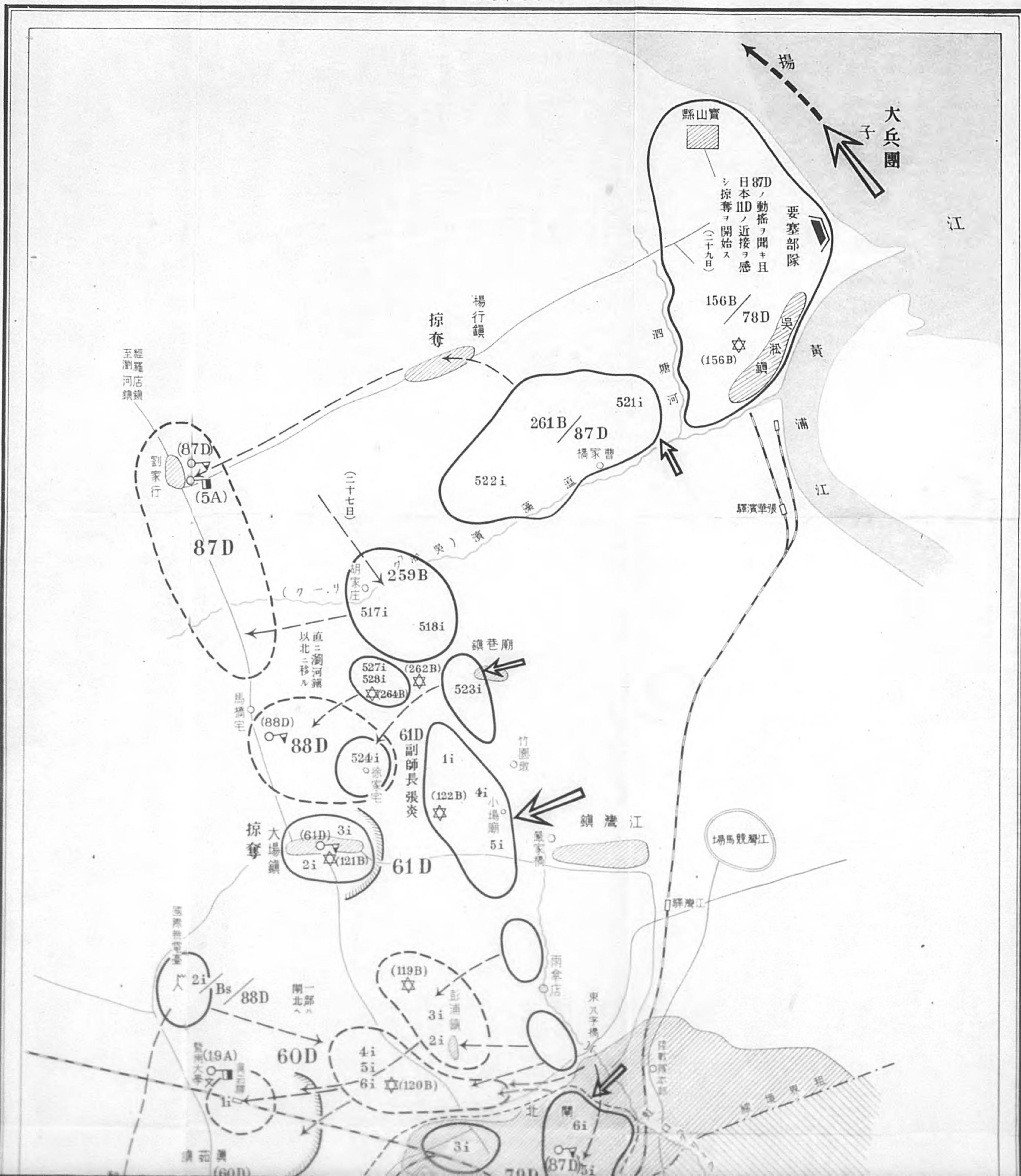
- 一、ハ比較的密集セル部分ヲ示ス
- 二、60D / 殘部ハ江灣鎮兩傘店及眞茹鎮等ニ分置シアリ (P.O.ハ眞茹鎮)
- 三、關北附近山砲以上ノ砲約十四門

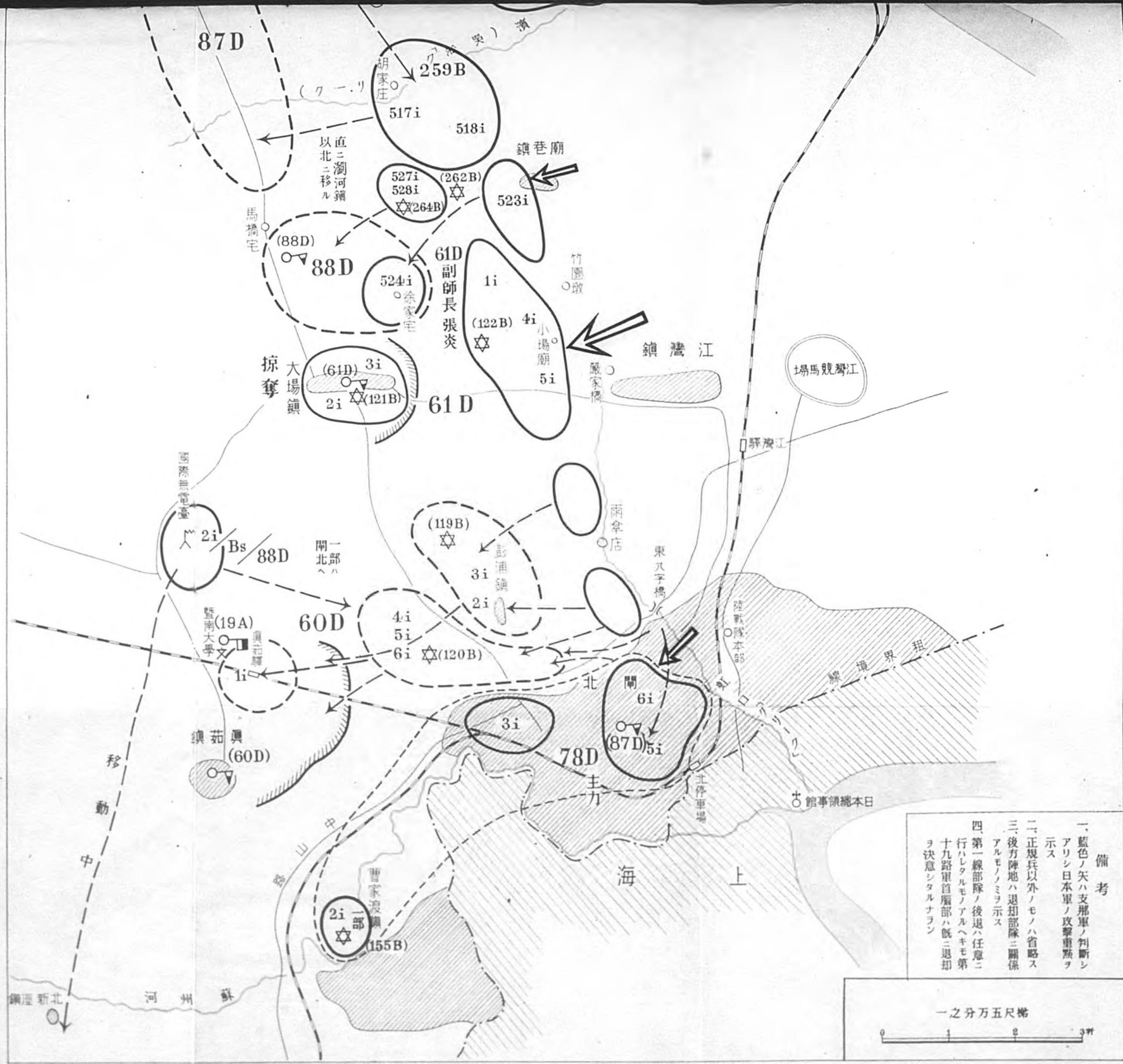
一之分千六万一約尺梯



上海附近支那第一線部隊移動狀況要圖

昭和七年二月二十八日夜
自二月二十八日九時





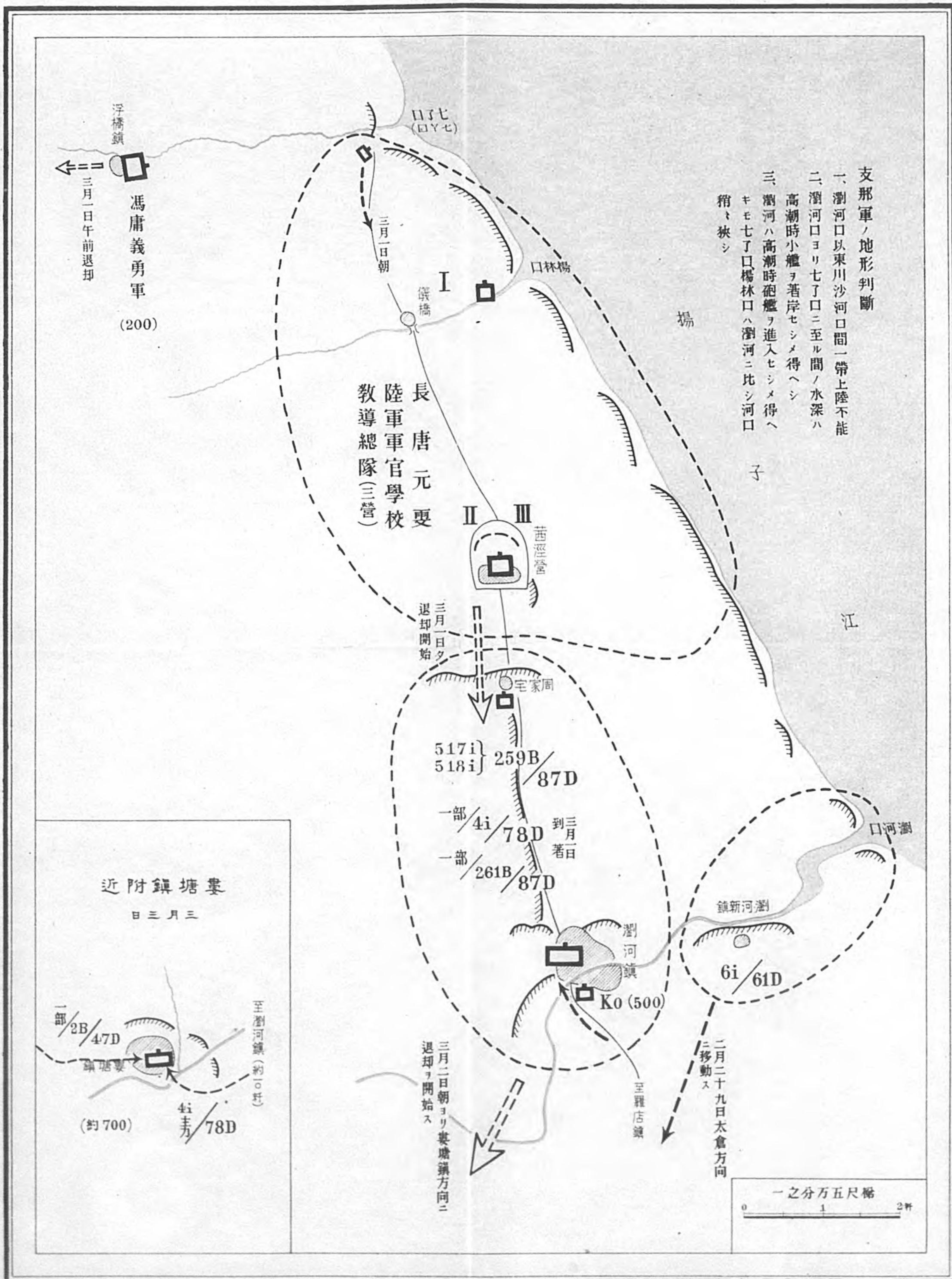
- 備考
- 一、藍色ノ矢ハ支那軍ノ判斷シアリシ日本軍ノ攻撃重點ヲ示ス
 - 二、正規兵以外ノモノハ省略ス
 - 三、後方陣地ハ退却部隊ニ關係アルモノヲ示ス
 - 四、第一線部隊ノ後退ハ任意ニ行ハレタルモノアルヘキモ第十九路軍首領部ハ既ニ退却ヲ決意シタルナラン

一之分万五尺標



七了方支那軍配備要圖

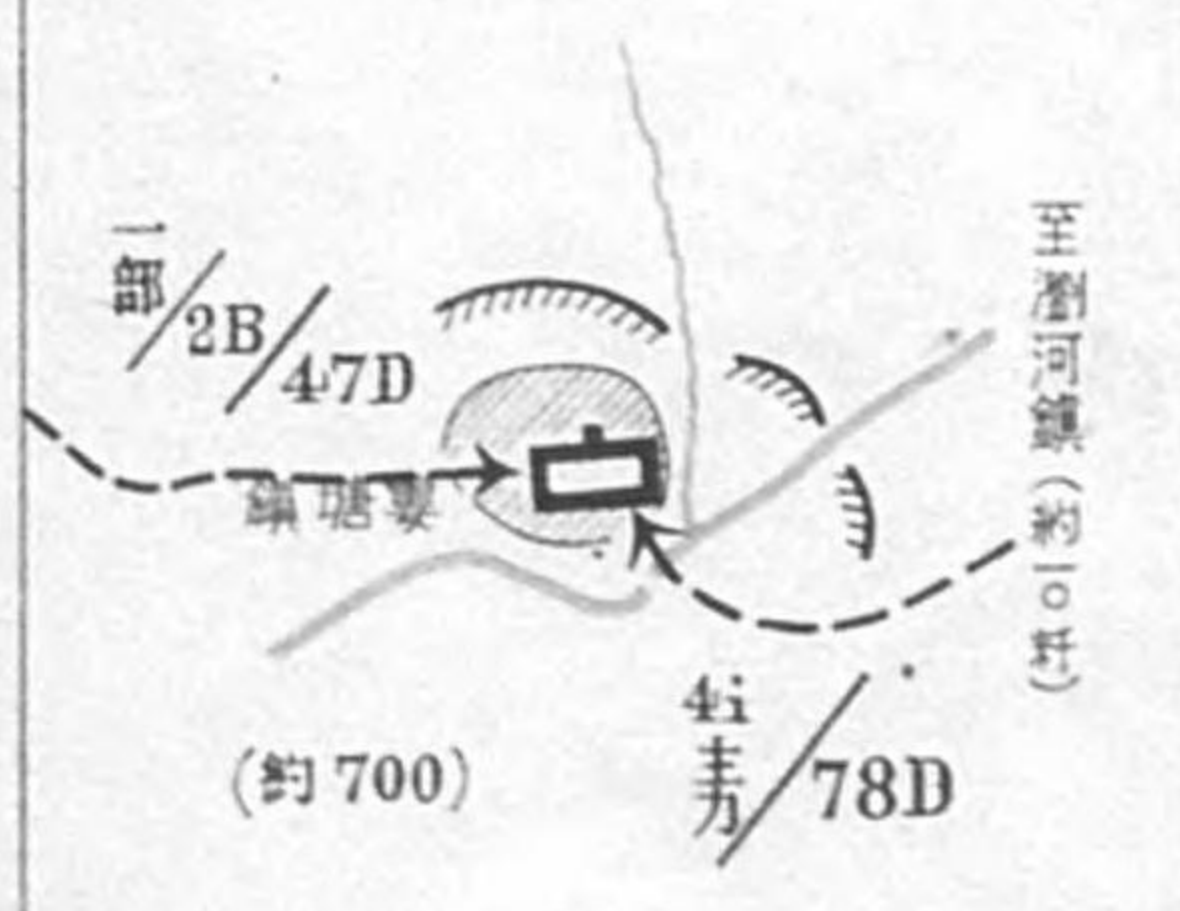
昭和七年三月一日



支那軍ノ地形判斷

- 一、瀾河口以東川沙河口間一帶上陸不能
- 二、瀾河口ヨリ七了口ニ至ル間ノ水深ハ高潮時小艦ヲ著岸セシメ得ヘシ
- 三、瀾河ハ高潮時砲艦ヲ進入セシメ得ヘキモ七了口楊林口ハ瀾河ニ比シ河口稍々狭シ

近附鎮塘婁
日三月三

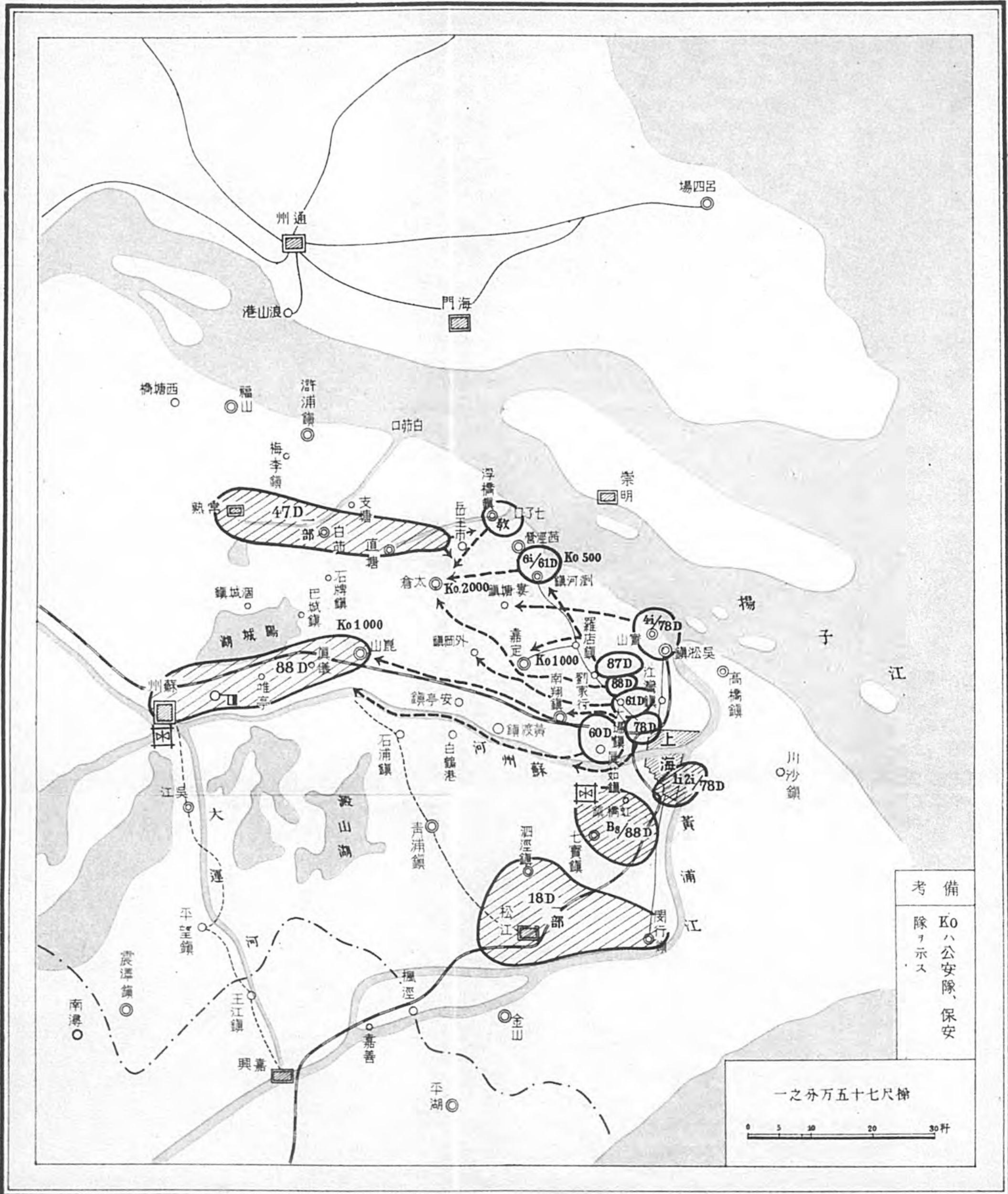


一之分万五尺標
0 1 2 軒

支那各軍兵團退却狀況要圖

昭和七年三月一日

附圖第五十七



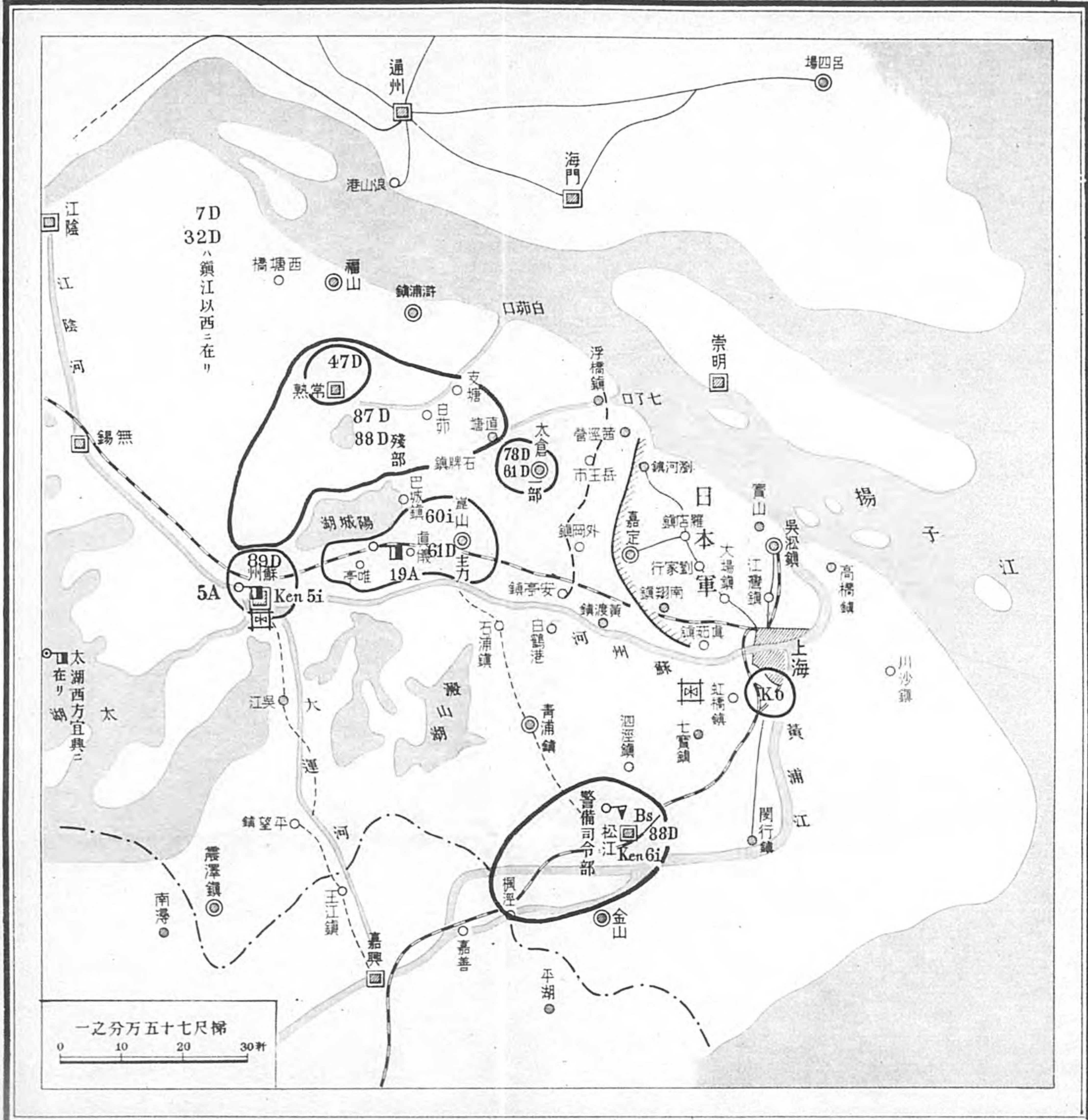
備考
Koハ公安隊、保安
隊ヲ示ス

一之分万五十七尺楯
0 5 10 20 30 軒

退却支那軍態勢挽回要領圖

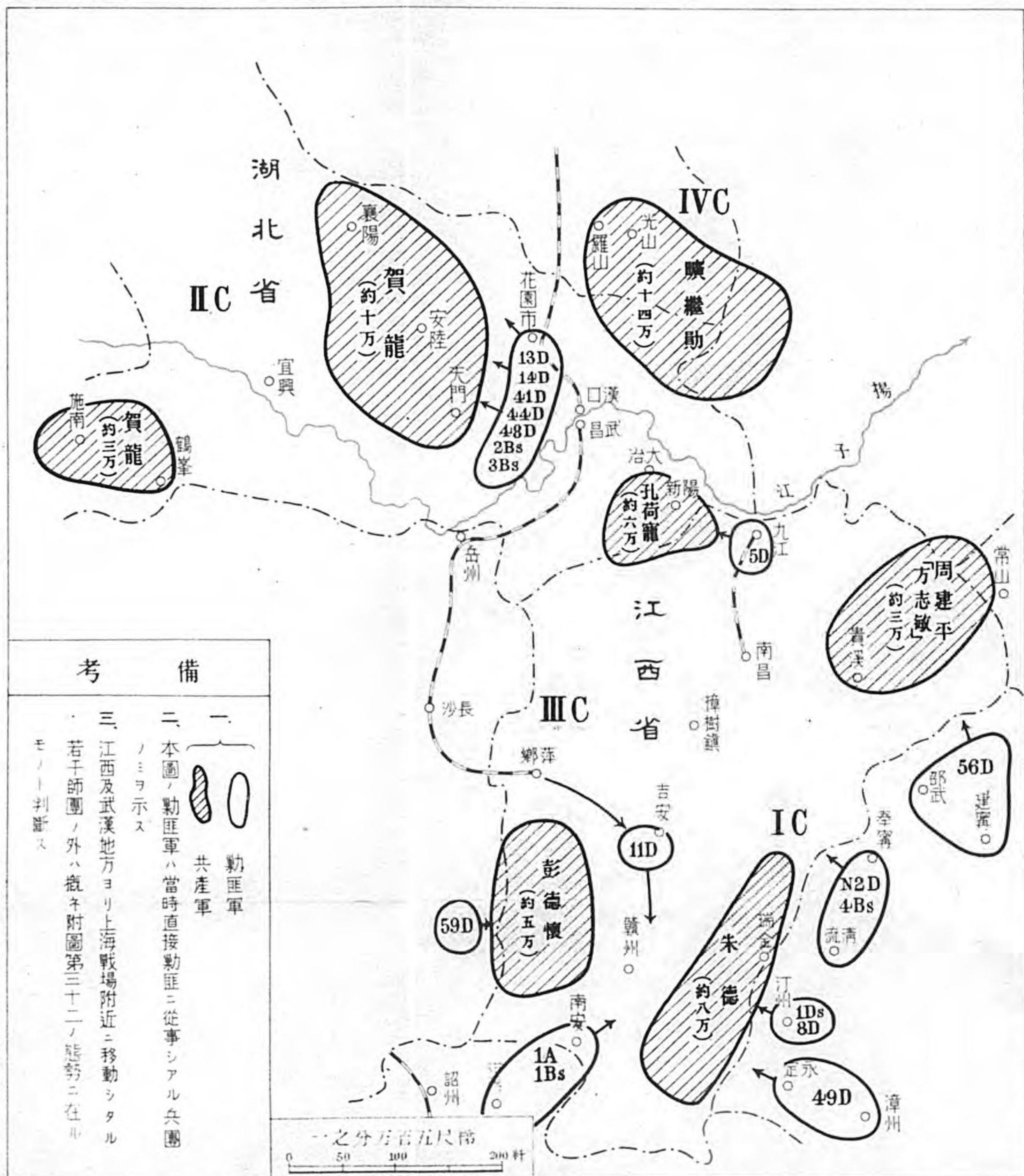
昭和七年三月七日

附圖第五十八



湖北省及江西兩省之匪軍態勢要圖

昭和七年三月下旬



備考

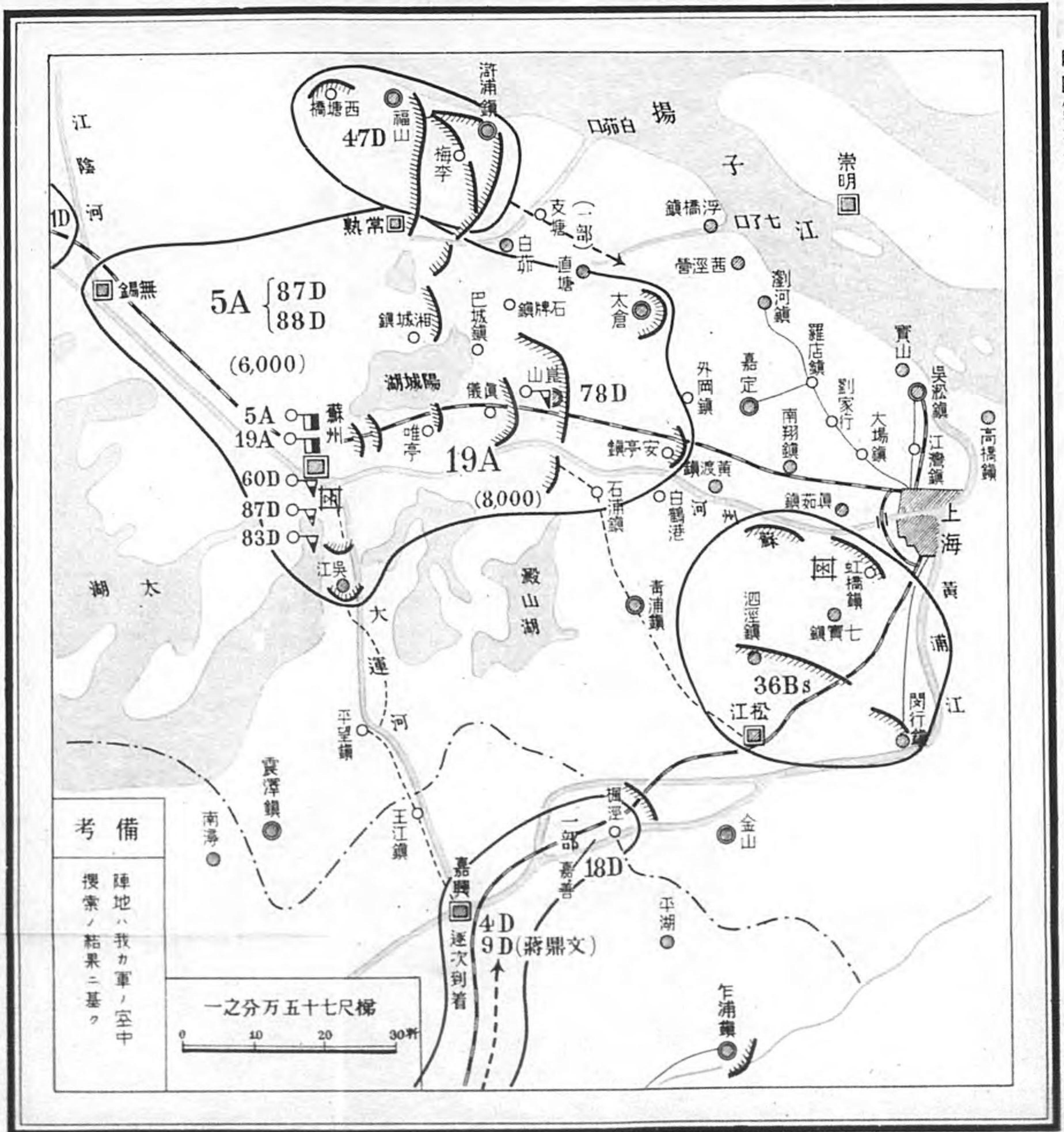
- 一、 勦匪軍
- 二、 共產軍
- 三、本圖ノ勦匪軍ハ當時直接勦匪ニ從事シアル兵團ノミヲ示ス
- 四、江西及武漢地方ヨリ上海戰場附近ニ移動シタル若干師團ノ外ハ概テ附圖第三十二ノ態勢ニ在ルモノト判断ス

一之分万百五尺倍

0 50 100 200 軒

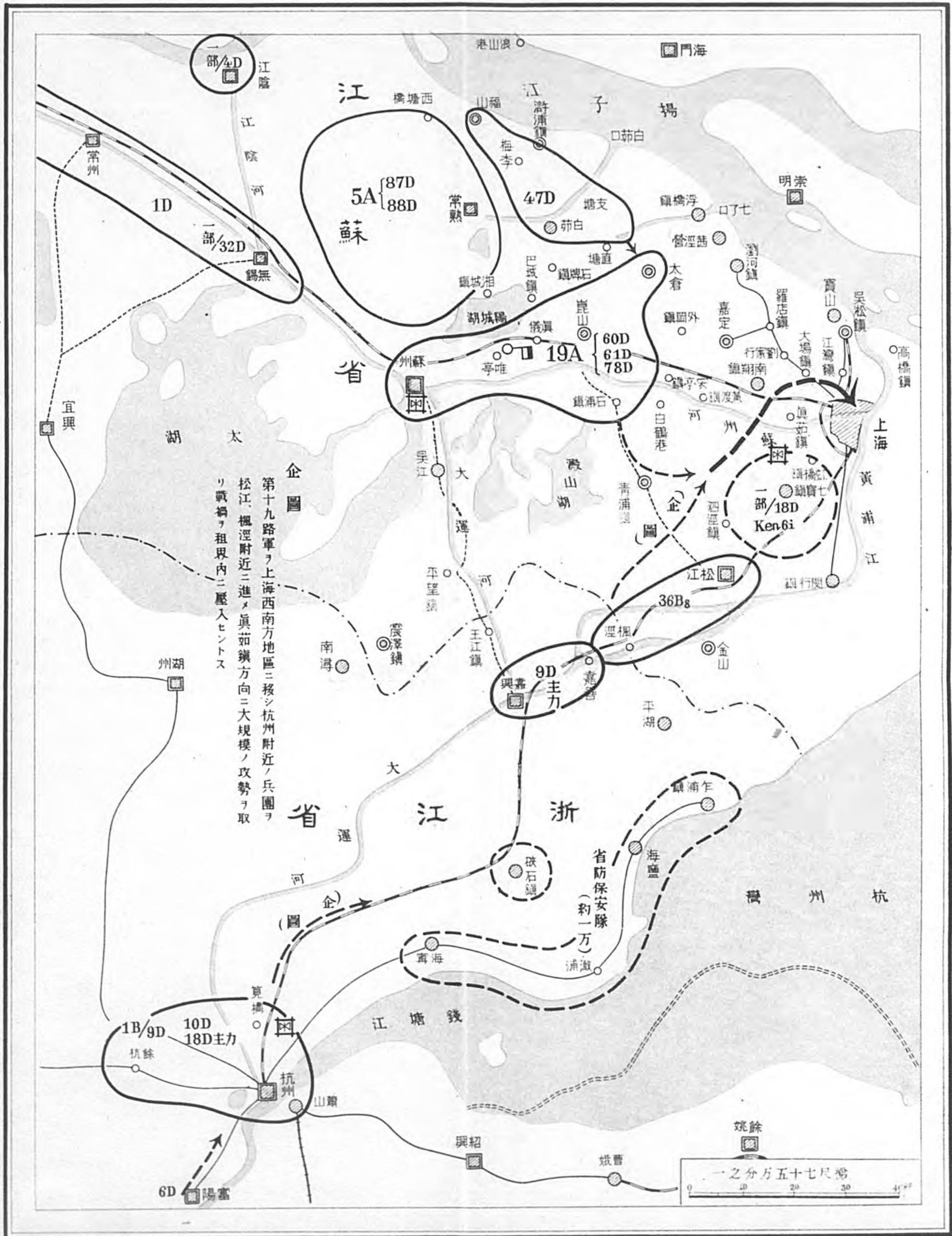
上海西地方附近支那軍諸團整理態勢要圖

昭和七年三月申旬



上海附近支那第二會戰企圖要圖

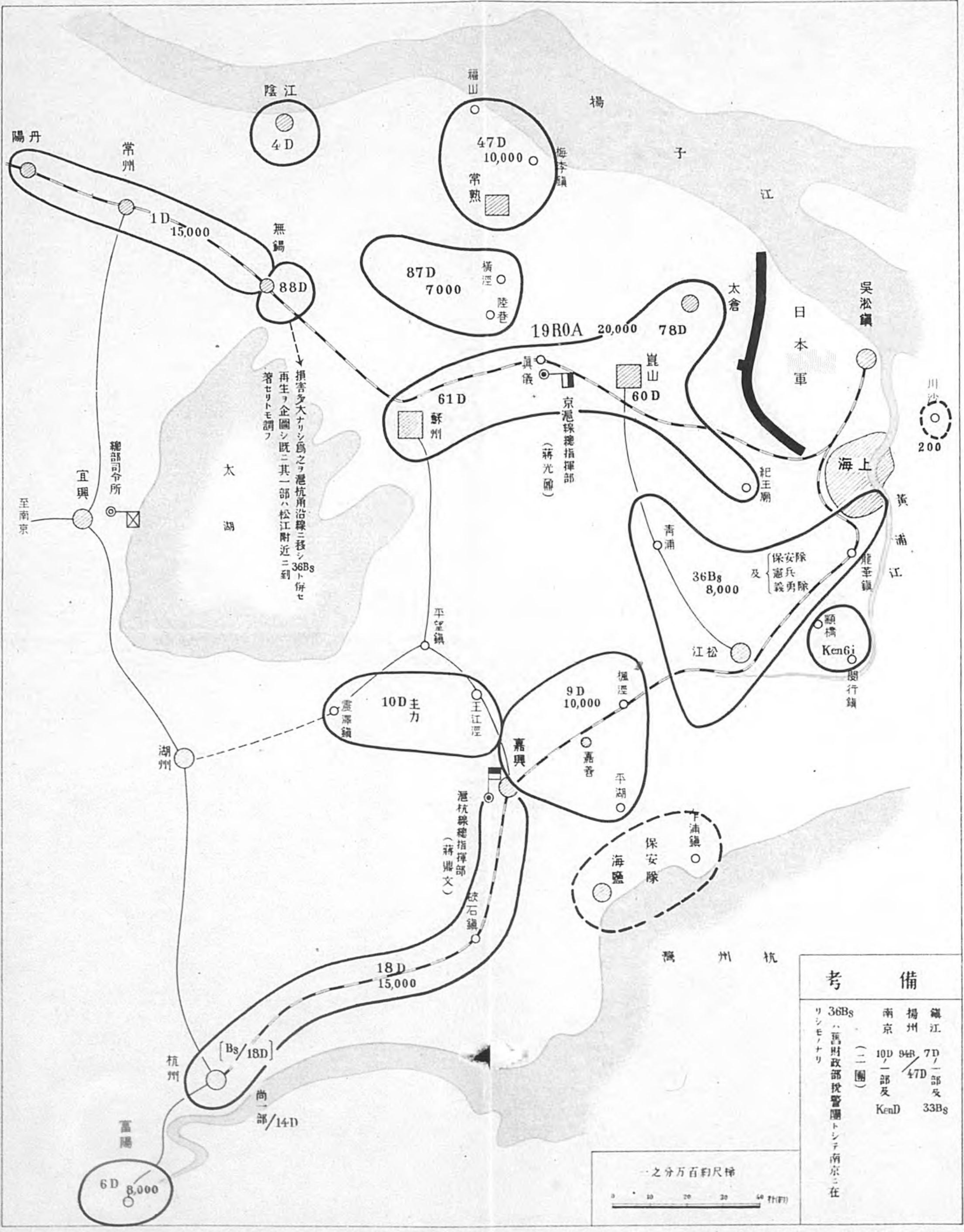
昭和七年三月下旬



企圖
第十九路軍ヲ上海西南方地區ニ移シ杭州附近ノ兵團ヲ
松江楓涇附近ニ進メ眞如鎮方向ニ大規模ノ攻勢ヲ取
リ戰線ヲ租界内ニ壓入セントス

上海附近支那軍配置要圖

昭和七年四月二十日



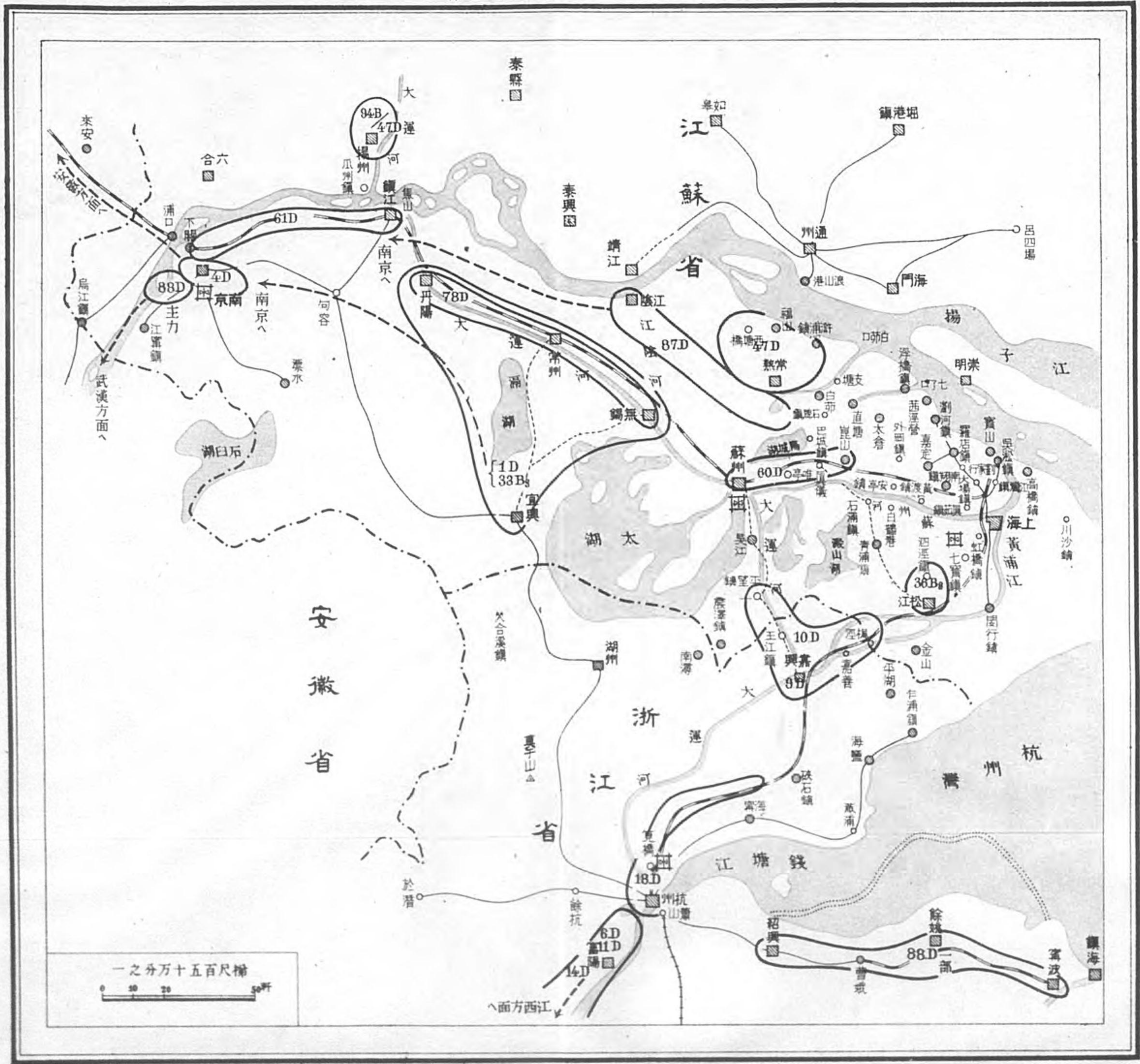
損害多大ナリシ爲之ヲ滬杭兩沿線ニ移シト併セ
再生ヲ企圖シ既ニ其一部ハ松江附近ニ到
著セリトモ謂フ

考 備	
36Bs	南京揚鎮
10D	揚州江
94B	7D
一部及	一部及
KenD	33Bs
(二團)	
ハ舊財政部稅警團トシテ南京ニ在	

上海附近支那軍諸兵團移動狀況要圖

昭和七年五月十六日
至十二月二十二日

附圖第六十五



INTERNATIONAL PROSECUTION SECTION

Doc. No. 2554-2567, inclusive

9 August 1946

ANALYSIS OF DOCUMENTARY EVIDENCE

DESCRIPTION OF ATTACHED DOCUMENT

Title and Nature: Collected volumes entitled "History of MANCHURIAN Incident", compiled by Army General Staff for "Japanese officers only".

Date: (see below) Original Copy Language: Japanese

Has it been translated? Yes No
Has it been photostated? Yes No

LOCATION OF ORIGINAL

Document Division

SOURCE OF ORIGINAL: Army Ministry

PERSONS IMPLICATED: KWANTUNG Army

CRIMES TO WHICH DOCUMENT APPLICABLE: Military Operations and Aggression in MANCHURIA and China

SUMMARY OF RELEVANT POINTS

These documents are apparently part of a set and with appended maps deal with such phases of MANCHURIAN Incident as: A review of the situation prior to outbreak of the Incident, banditry and subjugation of bandits, general studies of geography, terrain, climate, etc., movements of KWANTUNG Army, military operations, progress of course of operations, air forces activities, function of railways, cooperation between Army and Navy, and similar related topics. A table of contents is included in the scanning sheets of each volume. Documents possessed are itemized as follows:

Doc. No. 2554. Vol. 2 (B), 20 Mar 38. Outline of Progress of Operations in MANCHURIAN Incident.

Doc. No. 2555. Vol. 8, 20 Dec 33. Military Operations To Make a Clean Sweep of Chinese Army from MANCHURIA.

Doc. Nos. 2554 - 2567, incl
Page 1

Doc. Nos. 2554 - 2567, incl - Page 2 - SUMMARY Cont'd

- Doc. No. 2556. Vol. 11 (A), 20 Dec 34. Subjugating Military Operations of Bandits in MANCHURIAN Incident.
- Doc. No. 2557. Vol. 13, 29 Feb 40. Strategy in JEHOL, Operations Around the Great Wall.
- Doc. No. 2558. Vol. 14, 29 Feb 40. Operations in JEHOL, Operations Around the Great Wall.
- Doc. No. 2559. Vol. 15, 30 Nov 40. JEHOL Strategy and Operations Within the Great Wall.
- Doc. No. 2560. Vol. 16, 30 Mar 35. Military Operations in Neighborhood of SHANGHAI, Attacking Enemy Positions and Pursuits.
- Doc. No. 2561. Vol. 18, 29 Feb 40. Army Operations by Railway in the MANCHURIAN Incident.
- Doc. No. 2562. Vol. 19, 31 Mar 34. Activities of Air Corps in the MANCHURIAN Incident.

In addition to the above, there are several volumes of maps showing operational movements, etc. These are meant to supplement various volumes itemized above. The dates of publication are not given and they are listed for convenience sake in the following manner:

- Doc. No. 2563. Supplementary maps for Vol. 1.
- Doc. No. 2564. Supplementary maps for Vol. 2.
- Doc. No. 2565. Supplementary maps for Vol. 8.
- Doc. No. 2566. Supplementary maps for Vol. 11.
- Doc. No. 2567. Supplementary maps for Vol. 16. (2 different sets or folders)

A.N. 2553 is Vol. I of this series.

Analyst: 2d Lt Blumhagen

Doc. Nos. 2554-2567, incl
Page 2