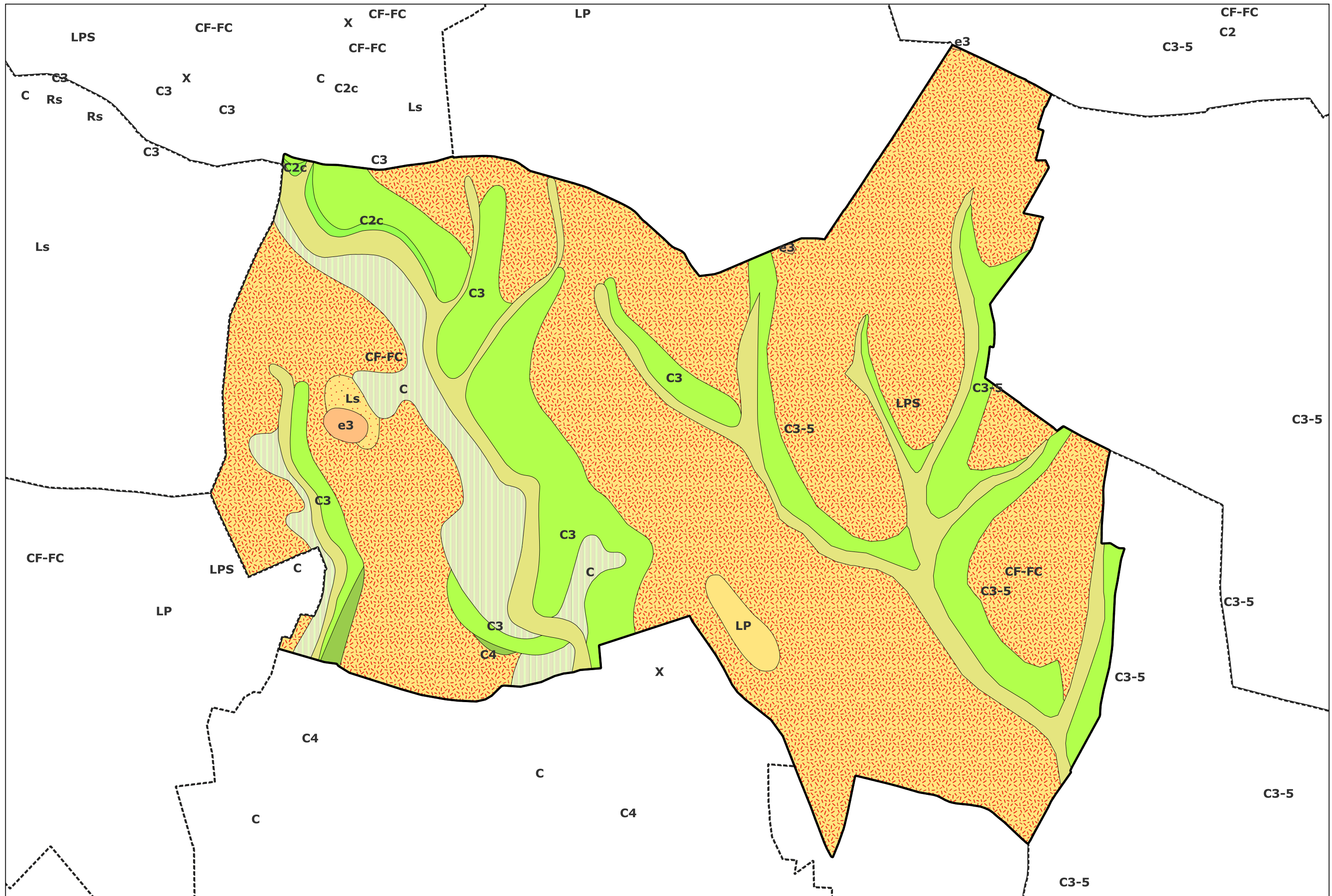












Carte géologique des sols de la commune de Laboissière-en-Thelle



Légende de la carte géologique de la commune de Laboissière-en-Thelle

-  CF-FC, Colluvions de dépressions, limons de fond de vallée sèche et de piedmont - 9
-  C, Colluvions polygéniques de versants : limons, silex, fragments de craie et de calcaire, sables, argiles, etc - 22
-  LP, Limons argileux des plateaux, à composante loessique - 26
-  Ls, Limons sableux des plateaux : mélange de limons argileux et de sables tertiaires - 27
-  LPS, Limon à silex : limon argileux à fragments de silex, en plateau et colluvionné sur pente - 29
-  e3, Sables à débris coquilliers et sables à débris ligniteux ("Sables de Bracheux") (Thanétien supérieur) - 72
-  C3-5, Craie blanche à bélemnites et Craie à Micraster (Sénonien indifférencié) - 77
-  C4, Craie blanche à silex à Micraster coranguinum (Santonien) - 79
-  C3, Craie blanche à silex à Micraster decipiens (Coniacien) - 80
-  C2c, Craie marneuse grise à rares silex, indurée à la partie supérieure (Turonien supérieur) - 83