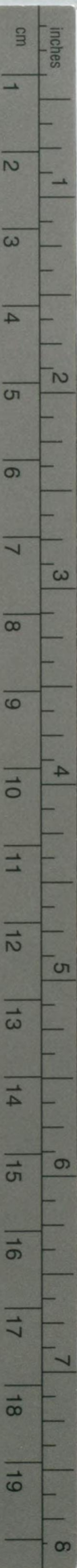


Kodak Gray Scale



© Kodak, 2007 TM: Kodak

A 1 2 3 4 5 6 **M** 8 9 10 11 12 13 14 15 **B** 17 18 19



Kodak Color Control Patches


© Kodak, 2007 TM: Kodak



水-27



1200500611793



21F-18


大正五年一月一日調査

行刊 水路圖誌目錄

水路部

水-22

18-224



凡例

一 刊行欄内ニ記スル年月ハ刊成ノ年月ヲ示ス
 一 大改正及再版欄内ニ記スル年月ハ本年一月一日前ニ係ル最新ノ改正及再版年月ヲ示ス
 一 刊行大改正及再版等ノ欄内數字假令ハ三二一ハ明治三十二年一月大正二六ハ大正二年六月等ノ略字
 一 尺度欄内ニ掲クル數ハ總テ一海里即チ緯度一分ニ當ル時數ヲ示ス但シ小尺度ニ係ルモノハ緯度一度ノ時數ヲ掲ケ*符ヲ附ス然レトモ該數ハ尺度ノ概略ヲ示スモノナリ
 一 全紙ハ内輪廓大約縦三十八時ナルモノヲ謂フ二分一ハ全紙ノ折半横二十五時折半、大紙ハ全紙ヨリ尙ホ大ナルモノヲ謂フ

5. 2. 25
 内交



販賣所

一 水路圖誌ハ左ノ各所ニ於テ販賣シ一般ノ需要ニ應ス
 東京市麴町區有樂町一丁目一番地 日本郵船株式會社
 神戸市海岸通り一丁目十番地 同 神戸支店
 長崎市梅香崎町三番地 同 長崎支店
 函館區船場町十九番地 同 函館支店
 大阪市北區富島町二十六番地 同 大阪支店
 門司市濱町六番地 同 門司支店
 清國上海米租界北揚子路第三番戶 同 上海支店

一 雜用海圖ニ限リ右ノ外尙ホ左ノ各所ニ於テ販賣ス
 販賣者 東京市麴町區隼町四番地 川流堂 小林 又七
 取次販賣者 全國各地 書肆

○海圖

總圖	一	菲律賓諸島及セレベス島附近諸島	六一至七〇
北洲、千島列島	二至六	ボルネオ島及附近諸島	七一至七五
本洲東岸、南岸、南方諸島	七至一一	新嘉坡、麻刺加海峽及スマトラ東岸	七六至七九
內海、四國	一二至一五	スマトラ西岸及ジャバ島	八〇至八四
本洲北西岸、北岸	一六至一九	ベンガル灣東岸	八五至八七
九州、南西諸島、臺灣	二〇至二八	前記以外ノ各地	八八
朝鮮沿岸	二九至三三	雜圖	八九至九一
樺太、東亞露領沿岸	三四至四〇	○書誌	
支那沿岸(揚子江以北)	四一至四六	水路誌及同追補	一至三
支那沿岸(揚子江以南)	四七至五三	燈臺表	四
海南島附近及交趾支那	五四至五七	航海報告	五
暹羅海灣及馬來半島東岸	五八至六〇	水路報道	六
		水路雜俎	七

番號	圖名	定價	丁數	番號	圖名	定價	丁數
160	三國港及敦賀灣	25	18	127	下關海峽東口附近	50	13
161	經ヶ岬至常神崎	85	18	128	門司及下關港	50	13
162	日本海西部	85	18	129	周防灘諸分圖	25	13
163	柳瀬戸至猫瀬戸	50	15	130	内海西部諸分圖	50	13
164	笠戸浦	50	15	131	明石瀬戸及附近	50	13
165	伊萬里灣口至生月瀬戸	85	20	132	來島海峽	50	13
166	伊萬里灣附近	85	20	133	出雲海岸	85	17
167	二見灣及附近	50	18	134	瀬戸崎港	50	17
168	嚴原及阿須港	50	20	135	下關海峽	85	14
169	島原海灣	85	20	136	角島至江崎港	85	17
170	八代海北部	50	20	137a	備讃瀬戸東部	85	14
171	若松港	50	20	137b	全西部	85	14
172	三池港及泊地	50	20	138	宇和島灣	50	14
173	對馬全島	85	20	139	餘部崎至安島崎	85	17
174	八代海	85	20	140	由利島至祝島	85	14
175	泉浦及西泊灣	25	21	141	來島海峽至由利島	85	14
176	對馬諸港	25	21	142	廣島灣	85	14
177	壹岐島	85	21	143	陸奥海灣	50	17
178	長島海峽	85	21	144	新潟港至津輕海峽	85	17
179	九州北部(下關海峽至平戸瀬戸)	85	21	145	新潟港至男鹿半島	85	17
180	九州	85	21	146	敦賀灣至新潟港	85	17
181	油津及外浦	50	21	147	奥羽越沿岸諸分圖	50	17
182a	鹿兒島海灣口至奄美大島	85	21	148	船川灣	25	18
182b	奄美大島至沖繩島	85	21	149	陸奥海灣諸錨地	50	18
183	山村灣及龜津泊地	50	21	150	大阪灣	50	14
184	猪之串及米水津壘	50	21	151	豊後水道	85	14
185	有明灣	50	21	152	大島瀬戸	50	14
186	伊萬里外灣	25	22	153	備讃瀬戸及備後灘	85	14
187	九州北西部(長崎至對馬)	85	22	154	佐伯灣	50	20
188	唐津灣	50	22	155	播備諸港	50	14
189	九州南部(牛深至折生迫)	85	22	156	八幡濱港及近海	50	15
190	福岡灣	50	22	157	紀州大島至鹿兒島海灣	130	15
191	九州東岸諸分圖	50	22	158	七尾灣	85	18
192	九州西岸諸分圖	85	22	159	高山岬至三國港	85	18

番號	圖名	定價	丁數	番號	圖名	定價	丁數
94	四日市泊地	50	11	61	橫濱至浦賀	85	8
95	津泊地	50	11	62	東京海灣至金華山	85	8
96	下田港及近海	50	11	63	根岸灣	50	9
97	軺津	25	12	64	石濱及附近	85	9
98	和歌浦附近	50	11	65	浦賀港	50	9
99	紀伊諸港	85	11	66	橫濱港近海	50	9
100a	内海一名瀬戸内東部	85	12	67	橫濱港	50	9
100b	内海一名瀬戸内西部	85	12	68	金田灣	50	9
101	神戸港	50	12	69			
102	東京海灣至紀州大島	85	11	70	伊勢海及三河灣	85	9
103	三原瀬戸及附近	130	12	71	濱田近海	50	16
104				72	金華山至津輕海峽	85	9
105	須崎港及野見浦	50	12	73			
106	和泉灘及播磨灘	85	12	74	田邊灣	50	9
107	橋浦	25	12	75	尾鷲灣及近海	85	9
108	室戶崎至足摺崎	85	12	76	赤石鼻至合口鼻	85	9
109	岩松港及平城港	50	12	77	尾鷲灣至和歌浦灣	85	9
110	浦戸港及高知	50	12	78	濱島港及近海	85	10
111	鳴門近海	50	13	79			
112	鳴門	85	13	80	劍崎至御前崎	85	10
113	玖波灣	50	13	81	御藏島至鳥島	85	10
114	尾道瀬戸	50	13	82	妻良子浦及江之浦	50	10
115	油谷灣	50	16	83	鳥島至母島列島	85	10
116	境港及附近	25	16	84	伊豆西岸諸港	25	10
117	宮津灣近海	50	16	85	松島水道	50	20
118	宮津灣及栗田灣	50	16	86	小笠原群島及火山列島	50	10
119	宿毛港及附近	50	13	87			
120	能登半島	85	16	88	網代港及近海	25	10
121	穴水及七尾灣	85	16	89	清水港	50	10
122	佐渡島	85	16	90	東京海灣	85	10
123	的矢港	50	11	91	浦賀港及近海	50	10
124	隱岐全島	85	16	92			
125	宇品港	50	13	93	三崎瀬戸附近及小多和灣	50	11
126	徳山灣及附近	50	13				

番號	圖名	定價	丁數	番號	圖名	定價	丁數
291	樺太東岸諸分圖第一	85	38	258	ホストク灣	50	35
292	大泊泊地	50	38	259	樺太北部諸分圖	85	35
293	亞庭灣諸分圖	50	39	260	チカヤ港	50	35
294	樺太西岸諸分圖第一	50	39	261	堪察加東岸北部諸錨地	50	35
295	全 第二	85	39	262a	樺太南部	85	35
296	眞岡港及幌泊泊地	50	39	262b	全 北部	85	35
297	樺太東岸諸分圖第二	50	39	263	アムール灣附近	85	35
298	オゼルニ岬至カラガ港	85	39	264	セント・ウラジミル灣	50	35
299	オコツク海北部	85	39	265	シヨーウフ灣	50	35
300	コマンドルスキー列島	85	39	266	日本海峽至東ホス } ポラス海峽西口 }	85	36
301	朝鮮	85	29	267	烏蘇里灣	85	36
302	朝鮮叢島南部	85	29	268	浦鹽斯德港	85	36
303	朝鮮南岸及南西岸	85	29	269			
304	朝鮮南東岸及對馬	85	29	270	露領沿海州諸分圖第一	50	36
305	釜山港至竹邊灣	85	29	271	全 第二	50	36
306	竹邊灣至水源端	85	29	272			
307	水源端至咸興灣	50	29	273	スツレローク灣 } 至アメリカ灣 }	85	36
308	咸興灣至舞水端	85	29	274			
309	舞水端至豆滿江	85	29	275	エキスベダシオン灣 } 及ノブゴロード灣 }	50	37
310				276	ポポロトニ岬 } 至モソロバ角 }	85	37
311	永興灣	50	29	277	洛山灣至ウスベニヤ灣	85	37
312	元山津及西湖津	50	29	278			
313	釜山港	85	29	279	アバチヤ灣	50	37
314	退潮浦及附近	50	30	280	アバチヤ外灣	50	37
315	朝鮮東岸北部諸分圖第一	50	30	281	東ホスポラス海峽	85	37
316	全 第二	50	30	282	樺太東岸諸分圖第三	50	37
317	全 第三	50	30	283	露領沿海州諸錨地	50	37
318	全 第四	50	30	284	ベーリング海	85	38
319				285	ナチキンスキー岬 } 至アナヅイリ灣 }	85	38
320	咸興灣	50	30	286	ロバツカ岬至スト } ルポビ岬 }	85	38
321	朝鮮東岸諸錨地	50	30	287	堪察加半島	85	38
322	濟州島諸錨地	50	30	288	オコツク海諸分圖	50	38
				289	エイリネア灣	50	38
				290	堪察加東岸諸分圖	50	38

番號	圖名	定價	丁數	番號	圖名	定價	丁數
226	沖繩群島	85	25	193	平戸瀬戸	50	22
227	運天港	50	25	194	三角港附近	50	22
228	八罩列島	50	25	195	呼子港及附近	50	22
229	伊平屋列島南部	50	25	196	下關海峽至釜山港	85	23
230	基隆港	50	26	197	長崎港	50	23
231	花蓮港至三貂角	85	26	198	伊萬里外灣至長崎港口	85	23
232	臺灣全島	85	26	199	船浮港	50	23
233	火燒島及紅頭嶼諸分圖	50	26	200	牛深港及附近	50	23
234	舊港泊地至海口泊地	85	26	201	下關海峽西口	50	23
235	澎湖列島	85	26	202	假屋港	25	23
236	澎湖水道	85	26	203	長崎至口之津	50	23
237	慶長間海峽	50	26	204	寺島水道	50	23
238	久米島南部	50	26	205	長崎至山東高角	85	23
239	臺灣東岸諸分圖	50	26	206	天草列島及八代海	85	23
240	瀬底錨地	50	26	207	阿久根至枕崎	85	23
241	狩股錨地	50	26	208	柳之瀬戸附近	50	23
242	大浦灣	50	27	209	中甕浦及附近	50	24
243	那霸港	50	27	210	長崎至厦門	85	24
244	臺灣島及海峽	85	27	211	淡水港及後壠泊地	50	24
245	臺灣西岸諸分圖第一	50	27	212	舊港泊地及中港泊地	25	24
246	全 第二	50	27	213	大立島至甕列島	85	24
247	全 第三	50	27	214	鹿兒島港及附近	50	24
248	三貂角至舊港泊地	85	27	215	平戸島南部及附近	85	24
249	車城泊地	25	27	216	南西諸島諸分圖第一	85	24
250a	鶯鑾鼻至卑南	85	27	217	五島列島諸分圖	50	24
250b	打狗至鶯鑾鼻	85	27	218	南西諸島諸分圖第二	50	25
251	オコツク海	85	34	219	鳳鼻頭至枋寮	50	25
252a	黑龍江第一	85	34	220	卑南至花蓮港	85	25
252b	全 第二	85	34	221	鹿兒島海灣	85	25
253				222	沖繩島南部	85	25
254a	韃靼海灣北部	85	34	223			
254b	全 南部	85	34	224	石垣泊地	50	25
255	アメリカ灣	50	34	225	奄美大島	85	25
256	間宮海峽及黑龍江口	85	35				
257	スラビアンスキー } 灣及シジミ灣 }	50	35				

番號	圖名	定價	丁數	番號	圖名	定價	丁數
422	香港	85	49	389		錢	
423	珠江一名廣東河及西部支流	130	49	390	裏長山列島近海	85	43
424	珠江一名廣東河第二(龍穴嘴至タイガー島)	85	49	391	ソレントン港	50	43
425	全 第三(タイガー島至セコンド.パー塔)	85	49	392	黃海北部及渤海	85	43
426	全 第四(セコンド.パー塔至黃埔及長山島)	85	49	394			
427	全 第五(黃埔水道及長山島至廣東)	85	49	395			
428	スターリング灣及附近	130	49	396	大連灣	85	43
429	白河一名北京河第一(河口至葛沽)	130	44	397	直隸海峽	50	43
430	全 第二(葛沽至天津)	85	44	398	崇明島及附近	130	43
431	全 第三(天津至通州)	85	44	399	狼山灣及附近	85	44
432	全 第四(通州至北京)	85	44	400	吳淞江及附近	85	44
433	香港至大鵬灣	85	49	401	吳淞江一名黃浦	130	44
434	大鵬灣	85	50	402	閩江	85	47
435	廈門內港	85	50	403	碣石灣	50	47
436	廈門外港	130	50	404	ト口港及附近諸錨地	85	47
437	廈門港及附近	130	50	405	ロンク港及附近	85	47
438	シエルター港及ロッキン港	85	50	406	金星門港	50	47
439	温州灣至蕪山列島	85	50	407	東引至温州灣	85	47
440	馬尾至福州府	50	50	408	三洲灣	50	48
441a	蕪山列島至揚子江	85	44	409	灣竹洲至アラザース角	130	48
441b	杭州灣	25	50	410	西江第三(硯廠至梧州府)	85	48
442	蕪山列島至象山浦	50	50	411	北江(三水至韶州府)	85	48
443	兄弟嶼至烏坵嶼	85	50	412	西江第二(三洲至硯廠)	85	48
444	甬江附近	85	50	413a	黃埔至廣東第一	85	48
445	温州港及附近	85	51	413b	全 第二	85	48
446	烏坵嶼至東引	85	51	414	廣東港	85	48
447	羅星島錨地及附近	50	51	415	珠江三角洲	85	48
448	海壇海峽	85	51	416	南丁東水道	85	48
449	海壇海峽狹部	85	51	417	アバーティーン港	25	48
450	紅日、ラッグヘッド、二島間之水道	50	51	418	三都澳附近	85	48
451	支那海諸礁	85	54	419a	香港東部	85	49
452	海南島南岸諸港灣	50	54	419b	香港西部	85	49
453	海口灣	50	54	420	香港島	85	49
454	海南海峽	130	54	421	香港附近	85	49

番號	圖名	定價	丁數	番號	圖名	定價	丁數
356	黃河至山海關	85	41	323	仁川港	25	30
357	金州灣至復州灣	85	41	324			
358	旅順港及近海	50	41	325	牙山錨地及附近	50	30
359	紅石嘴至遼河口	85	41	326	漢江近海	85	31
360	出島至芝罘圓崖	85	41	327	仁川港及近海	85	31
361	龍門港	50	41	328	三島近海	50	31
362	旅順港	50	42	329	沙豊浦	85	31
363	遼東半島及附近	85	42	330	牛島及附近	50	31
364	威海衛及附近	85	42	331	所安港	50	31
365	大孤山泊地	50	42	332			
366	威海衛錨地	85	42	333	群山浦及附近	50	31
367	パイアス灣	50	47	334	朝鮮西岸	85	31
368	三都澳南部	85	47	335	古群山群島	50	31
369	關東半島及附近	130	42	336	羅州群島北部附近	85	31
370	山東省沿岸諸分圖	50	42	337	大潭灣	50	47
371	膠州灣至萊州灣	85	42	338			
372	石島灣至山東高角	85	42	339	木浦港及附近	85	31
373	鳥嘴頭至石島灣	130	42	340	珍島東部至長直路	85	31
374	裡島灣至出島	85	42	341	孟骨群島至珍島西部	50	31
375				342			
376	腰島岬至鳥嘴頭	85	43	343	小乳礁角至鴨綠江口	85	32
377	秦皇島近海	50	43	344			
378				345			
379	膠州灣	85	43	346			
380				347			
381	香港至遼東海灣	85	43	348	大同江	130	32
382	支那海	85	47	349	多獅島錨地	50	32
383				350	鴨綠江	85	32
384				351	澳門至大星管岩	85	47
385	上海港	85	43	352	揚子江(夔州府至重慶府)	85	41
386	長塗港及附近	50	47	353	遼河第一 河口至田庄臺	85	41
387	石島灣及附近	50	42	354	全 第二(營口至三叉河)	50	41
388				355	全 第三(三叉河至懷子臥)	50	41

番號	圖名	定價	丁數	番號	圖名	定價	丁數
552	タムベラン群島	85	72	521	スピツク港及シ ラングイン港	50	61
553	ミットフォード港	50	72	522	電白港至澳門	85	53
554	バラバック海峡及婆 羅・パラワン間諸水道	85	72	523			
555				524			
556	サムバー角至 ペラズバー角	130	72	525a	支那海北部西區	85	53
557				525b	全 東區	85	53
558	ランカヤン至サ ンダカン港	130	72	526	廣州灣附近	85	55
559	ダーベル灣	130	72	527	マッシエー河	85	55
560	マルツ灣	85	72	528	電白港	50	55
561	マラワレ島至ランカヤン	85	72	529a	支那海南部東區	85	55
562	婆羅北西岸第三(サラ ワク河至シリク岬)	50	73	529b	全 西區	85	55
563	全 第四(シリ ク岬至タタン角)	50	73	530	プラタス礁及プラタス島	50	55
564	ボルネオ諸分圖	85	73	531	シブコ灣北岸	130	71
565	婆羅北西岸第五(タタ ン角至パラム角)	50	73	532	テント港、タワオ泊地	50	71
566	アムボン灣及ウスカン灣	85	73	533	ボンガオ錨地	50	61
567	アムボン灣至サムパ ンマンギオ角	85	73	534	ボルネオ東岸 諸灣及諸錨地	50	71
568	ダムピル角至ガヤ頭	85	73	535	カガヤン、スル及附近諸島	50	71
569	ノソン角至アムボン灣	85	73	536	シマタハン河及セルドン河	85	71
570	ブルニ河	50	73	537	パナン至モツオ島	85	61
571	ムアラ港及ブルニ河附近	85	73	538	サンダカン港	85	71
572	ピクトリア港	50	73	539	チラムタ港至 ツラテンギ角	85	61
573	ラプアン島	50	73	540	シラム港	85	71
574	ボルネオ北西岸第六 (パラム角至ノソン角)	85	73	541	ガヤ灣至サンダカン港	85	71
575	サラワク河	85	74	542	タガナク島至タ ウイタウイ島	85	71
576	ボルネオ北西岸第二 (アピ角至サラワク)	50	74	543	ジュエセルトン港	50	72
577	ナツナ諸島諸分圖	85	74	544			
578	バユンク角至ダツ角	85	74	545			
579	北ナツナ諸島	130	74	546			
580	アナムバ列島北東群島	85	74	547			
581	アナムバ列島	85	74	548			
582	シブコ灣北西部	130	74	549	バシラン海峡	85	61
583	ポンチアナク 至バユンク角	85	74	550			
584	マサ、チガ島至ポンチアナク	85	74	551	バラムバンガン島及 バラバック島諸錨地	85	72

番號	圖名	定價	丁數	番號	圖名	定價	丁數
488	プタン群島至ベララ島	130	76	455	クールベー港附近	85	54
489	揚子江口	85	44	456	チャム島	50	54
490	揚子江南方附近	85	52	457			
491	揚子江口附近	85	44	458	定海港及附近	50	51
492	揚子江口南方近海諸分圖	85	52	459			
493	揚子江(上海至南京)	85	44	460	パラセル群島	50	54
494	全 (南京至東流)	85	45	461			
495	全 (東流至漢口)	85	45	462	キン、ホン港一名シ、 ナイ港、フェ河口	50	54
496	全 (漢口至岳州府)	85	45	463	銅山港及浮頭灣	50	51
497	全 (岳州府至夔州府)	85	45	464	支那東岸諸分圖	85	51
498	漢水(漢口至安陸府)	50	45	465	支那海岸諸錨地	50	51
499	漢口	85	45	466	泉州港	50	51
500	揚子江諸分圖第一	85	45	467	圍頭及深滬灣	50	52
501	全 第二	50	45	468	フエン灣及ク、モン港	50	55
502	全 第三	50	45	469	香港至兄弟嶼	130	52
503	全 第四	85	45	470			
504	全 第五	50	45	471	象山浦至甬江	85	52
505	鄱陽湖	85	46	472	象山浦	50	52
506	湘江第一(岳州府至灣河口)	85	46	473	三門灣及石浦港	50	52
507	全 第二(灣河口至馬家河)	85	46	474	南澳島	50	52
508	沅江第一(臨泚口至沅江)	85	46	475	汕頭港	85	52
509	全 第二(沅江至常德)	85	46	476			
510	湘江諸分圖	50	46	477	沙埕港	50	52
511	洞庭湖及湘江	85	46	478			
512	沅江第三(南嘴至接港口)	85	46	479			
513	サンデー島至南嘴	85	46	480	リオ海峡	85	76
514	岳州至南嘴	85	46	481	新嘉坡至チオマン島	50	76
515				482	新嘉坡海峡	130	76
516				483	ヅリヤン、スギ及チ ヨムボル諸海峡	50	76
517	ウルガン灣	50	61	484	ペラク河附近	50	76
518	セント・ポールス灣至 エマーゼンシー角	85	61	485	ゲンゲン諸島及水道	85	76
519				486			
520				487	九江及附近	50	44

番號	圖名	定價	丁數	番號	圖名	定價	丁數
684	ルツノ角至ドンド角	85	67	653	呂宋島北西岸諸分圖	50	63
685	スル叢島	85	67	654	菲律賓諸島諸分圖第二	50	63
686	スル叢島諸港	50	67	655	菲律賓諸島諸港第一	50	63
687	リブカン諸島至ナロ灣	85	67	656	全 第二	50	63
688	ヅマンキラス灣	50	67	657	全 第三	85	63
689	マカッサル海峽北部	85	75	658	全 第四	50	63
690	ムルシエラゴス灣	50	68	659	全 第五	85	63
691	ハルセイ港	50	68	660	イロイロ海峽	85	64
692	サンベルナルヂノ海峽及附近	85	68	661	菲律賓諸島諸港第七	50	64
693	バタン島至サンベルナルヂノ島及ヒマガアン灣至イナモク	85	68	662	全 第八	50	64
694	スアル港及カバリチアン灣附近	85	68	663	菲律賓諸島諸錨地第一	15	64
695	ホリナオ港及附近	85	68	664	全 第二	50	64
696	スールー叢島及ホルネオ北東岸	85	68	665	セブ港及附近	85	64
697	菲律賓諸島諸分圖第三	50	68	666	ダナオ河及附近	50	64
698	セサジャブ及ブルンガン河	85	75	667	ルセナ錨地、パグピラオ灣及ラグイマノク港	50	65
699	マリングケ島諸分圖	50	68	668	ミンダナオ北岸諸分圖	85	65
700	マシロク港、マタルビ港及パラウイグ灣	50	69	669	菲律賓諸島及近海	85	65
701				670	セミララ、イリン及アムホロン島	85	65
702				671	ニン灣及マングオン港	50	65
703	フアン、ラン灣至安南海灣	85	55	672	ミンダナオ及セレベス間諸錨地	50	65
704	柴棍河至カム、ラン灣	85	55	673	サンベルナルヂノ海峽及ミンドロ海峽間	85	65
705	キ、キク灣及附近沿岸	50	55	674	セレベス海東部	85	65
706	フアン、ラン灣	50	55	675	セレベス島北部略測諸分圖	50	66
707				676	ホルネオ及ニューギニー間諸分圖	50	66
708				677	セレベス東岸諸錨地	50	66
709	安南海灣	85	55	678	スルー名 ミンドロ海東部	85	67
710	チェン、ムン至トラ、コ島	85	56	679	東叢島東部西區	85	67
711				680	東叢島東部東區	85	67
712				681	サン、ペドロ灣至リブカン諸島	85	67
713	安南沿岸諸分圖	50	56	682	モツオ島至ルツノ角	50	67
				683	プジャダ灣	50	67

番號	圖名	定價	丁數	番號	圖名	定價	丁數
618	アチエー頭至グアイアモンド角	85	77	585	ベラス、バサー角至マサ、チガ島	85	75
619	グアイアモンド角至ベララ島	50	77	586	パンカ海峽至新嘉坡	85	76
620	麻刺加海峽	85	77	587	パンカ海峽	85	76
621	麻刺加海峽諸錨地	50	77	588	カリマタ海峽	85	76
622	ラチャド角至新嘉坡	130	77	589	パンカ及ガスバル海峽	85	76
623	ピラミッド淺灘至ベサル島	50	77	590	パンカ海峽附近	85	77
624	新嘉坡近海	85	58	591	パンカ海峽南口	85	77
625	新嘉坡泊地	85	78	592	ガスバル海峽	85	77
626	ケッセル港(新港)	85	78	593	サンダ海峽及附近	85	80
627	新嘉坡本海峽	50	78	594			
628				595	タンジョン、パンダン附近	50	77
629	スマトラ、リンガ及シンケブ諸島間諸水道	85	78	596	蘇麻答臘西岸諸分圖	50	80
630				597			
631	スマトラ東岸諸分圖	50	78	598	コニンツン灣及パダン泊地	50	80
632	アル灣	50	78	599	マサン角至イन्द्रラブラ角	85	80
633	クラン海峽北口附近	50	78	600	蘇麻答臘西岸諸錨地	50	80
634	スウェッテンナム港	85	78	601	スマトラ北西岸諸分圖	85	81
635	クラン海峽及附近	85	78	602	スマトラ西岸第一(アチエー頭至チンクク灣)	85	81
636	ベララ島至ラチャド岬	130	78	603	全 第二(チンクク灣至サンダ海峽)	85	81
637	ベナン港及附近	85	78	604	スマトラ西岸錨地諸分圖	50	82
638				605			
639				606	スマトラ西岸諸錨地第二	50	82
640				607	スマトラ諸分圖	50	82
641				608	スマトラ南岸諸分圖	50	82
642	ベナン港	50	79	609	東叢島西部西區	85	82
643				610	ジャバ沿岸諸分圖	50	83
644				611	バタビア泊地	85	83
645	呂宋島北部	130	62	612	ジャバ北岸諸分圖	85	83
646	巴旦列島	50	62	613	ジャバ南岸諸分圖	50	83
647	馬尼刺灣	85	62	614			
648	馬尼刺及カピテ錨地	50	62	615	シロロ島諸錨地	50	61
649	サンタ、クルーズ港	50	62	616			
650	呂宋島南東岸諸分圖	50	62	617	東叢島西部東區	85	83
651	呂宋島西岸諸錨地	50	62				
652	呂宋島至マサバテ島	85	62				

番號	圖名	定價	丁數	番號	圖名	定價	丁數
813		錢		780	ベンチンク海峡.....	錢 50	87
814				781			
815				782			
816				783			
817				784			
818				785			
819				786			
820				787			
821				788			
822				789			
823				790			
824				791			
815				792			
826				793			
827				794			
828				795			
829				796			
830				797			
831				798			
832				799			
833				800	太平洋北西部.....	85	I
834				801	太平洋南西部.....	85	I
835				802			
836				803			
837				804			
838				805			
839				806			
840				807			
841				808			
842				809	コラル海及グレート } バリアー諸礁	85	88
843				810			
844				811			
845				812			


番號	圖名	定價	丁數	番號	圖名	定價	丁數
747		錢		714	ラク河至カオ.タオ諸島...	錢 85	56
748	ジャバ島西部.....	130	83	715			
749				716	カムラン灣及ブンロ灣...	50	56
750				717	カム.ラン灣.....	50	56
751	マラムパヤ浦.....	85	69	718			
752	パラワン島.....	85	69	719	柴棍河一名ドン.ナイ河...	85	56
753	マラヌット灣及ナコダ灣	25	69	720	マクレスフィールド堆...	25	56
754				721			
755				722			
756	プリンセサ港.....	50	69	723			
757				724			
758				725			
759				726			
760				727	ハイフォン附近.....	85	56
761	バッセイン河至ベナン島	85	85	728			
762	コロンジ島至ホ } ワイト角	130	85	729	プロ.コンドル群島.....	50	58
763	ラングーン河及附近.....	130	85	730			
764	イラワヂ河第一(河口至 } ラングーン及プロメ)	85	85	731	暹羅海灣第一(タネ } 角至タ.クット島)	50	58
765	全 第二(プロ } メ至エアングホー)	85	85	732	全 第二(タク } ト島至リアント岬)	85	58
766				733	全 第三(リア } ント岬至クット島)	85	58
767	モールメーン河及附近...	85	85	734	全 第四 } (クット島至灣島)	85	58
768	モールメーン港.....	50	85	735	全 第五 } (灣島至オビ島)	85	58
769	エー河附近.....	85	85	736	暹羅海灣諸分圖.....	50	59
770	ホワイト角至メルギ.....	85	85	737	暹羅海灣.....	85	59
771	セグ島至南モスコス列島	85	86	738	盤谷河一名湄南河.....	85	59
772a	メルギ叢島北部.....	85	86	739	コー.シチャン港.....	50	59
772b	全 南部.....	85	86	740	ラコン泊地至タネ角.....	85	59
773	メルギ港附近.....	85	86	741	カパス島至ラコン泊地...	85	59
774	メルギ港.....	85	86	742	盤谷港.....	50	59
775	ヘースチングス港 } 及附近諸島	50	86	743	トロン島及カムプト附近	85	59
776	サエル島至麻刺加海 } 峽西口ランカウイ島	85	86	744	馬來半島東岸諸分圖.....	50	59
777	モールメーン河至エー河	85	86	745	プケト港.....	25	85
778	タポイ河.....	85	86	746	暹羅海灣諸分圖.....	85	59
779	ヒンゼ灣.....	85	86				

番號	圖名	定價	丁數	番號	圖名	定價	丁數
947		錢		914		錢	
948	ロムボツク至フローレス	85	83	915			
949				916			
950				917			
951				918			
952				919			
953	シヤバ島東部.....	130	83	920			
954				921			
955				922			
956				923			
957				924			
958				925			
959				926			
960				927			
961				928			
962	ブチンカ角至サムバー角	85	75	929			
963	マラタヤー角至ブチンカ角	130	75	930			
964	セラタン角至マラタヤー角	85	75	931			
965	マカツサル海峡南部.....	85	75	932			
966				933			
967				934			
968				935			
969				936			
970				937			
971				938			
972				939			
973				940			
974	トモロ海湾至サラヤー海峡	85	69	941			
975				942			
976				943			
977				944			
978				945			
979				946			

番號	圖名	定價	丁數	番號	圖名	定價	丁數
880		錢		846		錢	
881				847			
882				848			
883				849			
884				850			
885				851			
886				852			
887				853			
889				854			
890				855			
891				856			
892				857			
893				858			
894				859			
895				860			
896				861			
897				863			
898				864			
899				865			
900				866			
901				867			
902				868			
903				869			
904				870			
905				871			
906				872			
907				873			
908				874			
909				875			
910				876			
911				877			
912				878			
913				879			

番號	圖名	定價	丁數	番號	圖名	定價	丁數
		錢				錢	
3025							
3026							
3001	天圖	20	89				
3002	世界全圖	120	89				
3003	地磁氣水平力圖	35	89				
3004	地磁氣傾差圖	35	89				
3005	世界磁針偏差圖	65	89				
3006	北太平洋大圈航法圖	65	89				
3007	太平洋航跡圖	65	89				
3008							
3009	揚子江本支流總圖	65	89				
3010	地磁氣垂直力圖	35	89				
3011	日本海軍海圖式	20	89				
3012a	海圖索引 第一	10	89				
" b	全 第二	10	90				
" c	全 第三	10	90				
" d	全 第四	10	90				
" e	全 第五	10	90				
" f	全 第六	10	90				
3013							
3014a	世界電信線路圖第一	65	90				
" b	世界電信線路圖第二	65	90				
" c	世界電信線路圖第三	65	90				
3015	世界汽船航路圖	150	90				
3016							
3017	刊行水路誌索引圖	5	90				
3018	サムナー氏經緯度法用圖	25	91				
3019	傍子午線緯度法用圖	20	91				
3020	航海用圖	25	91				
3021	方位投錨及運動用圖	30	91				
3022	印度洋及太平洋 } 西部磁針偏差圖	65	91				
3023	太平洋東部磁針偏差圖	65	91				
3024	日本近海磁針偏差圖	65	91				


番號	圖名	定價	丁數	番號	圖名	定價	丁數
		錢				錢	
1060							
1151	三厩錨地	50	18				
1201	山川港及附近	50	27				
1202	打狗港	50	27				
1203	沖繩島至臺灣	85	27				
1204	宮古島至石垣島	85	28				
1205	宮古列島	85	28				
1206	八重山列島	85	28				
1207	石垣島至三貂角	85	28				
1208	大瀨崎至濟州島	85	28				
1209							
1210							
1251	釜山港至馬山浦	85	32				
1252	巨濟島近海	85	32				
1253	南海島及附近	85	32				
1254	麗水半島及附近	85	32				
1255	得根灣及附近	85	32				
1256	時牙海及附近	50	32				
1257	牛耳群島及附近	50	32	1051	伊夏湖水道	85	11
1258	濟州海峽	85	32	1052			
1259				1053	名古屋港	50	11
1260				1054			
				1055			
1301	愛郎岬至松村川	85	39	1055			
1302				1056			
1303				1057			
1304				1058			
1305				1059			



水路圖誌目錄

總圖

番號	圖名	尺度	刊行年月	大改正年月	再版年月	圖積	定價
一	日本總部及附近諸海	〇、七〇	四〇、三	四四、二	四三、一	全	八 <small>圓拾錢</small> 五
二	日本中部及朝鮮	二、二八	三九、三	四二、一		全	八五
八〇〇	太平洋西北部	* 〇、六	大正三、八			全	八五
八〇一	太平洋西南部	* 〇、六	大正三、八			全	八五



總圖

北洲、千島列島

北洲、千島列島 (關係水路誌 日本水路誌第五卷)

番號	圖名	尺度	刊行年月	大改正年月	再版年月	圖積	定價
三	北洲 附載 擇捉島及國後島	四 [*] 、九四	四二、九	四五、五		全	八五 ^{圓拾錢}
四	北洲及千島列島 附 露領沿海州及樺太	二、一五	三八、三	四五、五		全	八五
五	小樽港	三、一三	二七、八	四二、五		二分一	五〇
六	函館港	三、六〇	三六、一二	大正四、四		二分一	五〇
七	占守島附近	〇、四八	大正二、一〇			二分一	五〇
八	瑤瑤瑠水道	一、八四	二〇、一〇	大正三、三		二分一	五〇
九	千島列島諸分圖 新知島、春平古丹島、磨勘留島、阿賴度島、武管頓島、雷公計島、志林規島、得撫島、松輪島、牟知列岩、溫爾古丹島、宇志知島及附近諸岩、羅處和島、捨子古丹島及越湯磨島、智理保以島、計吐夷島、床丹灣、驕龍錨地	種々	二八、五			二分一	五〇
一〇	津輕海峽 (分圖) 小泊灣、白尻灣	〇、三二	三七、一			全	八五



北洲、千島列島

一一	岩内至江差 (分圖) 江差錨地、瀨棚錨地、上ノ國錨地	〇、四四	三六、二			全	八五
一二	擇捉島諸分圖第一 留別灣、振別錨地、老門灣	種々	三八、三		大正元、九	二分一	五〇
一三	擇捉島諸分圖第二 藥取錨地、別飛及紗萬部錨地、內保灣、宇多須都灣、丹根萌灣及崩消灣	種々	四三、四		四五、七	二分一	五〇
一四	室蘭港	四、〇〇	三六、一二	四五、四		二分一	五〇
一五	古釜府灣	三、九七	三七、四	大正二、六	三八、七	四分一	二五
一七	膽振灣 (一名內浦灣)	〇、五〇	三七、五		三八、七	二分一	五〇
一八	野付水道	〇、九六	二五、三	四三、八		二分一	五〇
一九	膽振灣諸分圖 蛇田錨地、辨邊錨地、紋鷲錨地、森港、有珠灣	種々	大正元、一二			全	八五
二〇	擇捉島諸分圖第三 茂世路灣、紗那灣	種々	四三、四		四五、三	二分一	五〇
二一	利尻及禮文島諸錨地 香深錨地、鬼脇錨地、鷺泊灣	種々	三〇、一一			二分一	五〇
二三	北洲北岸諸錨地 網走錨地、枝幸錨地	種々	三九、四	三九、九		四分一	二五

北洲、千島列島

番號	圖名	尺度	刊行年月	大改正年月	再版年月	圖積	定價
二三	津輕海峽諸錨地 浦元錨地、尻岸內錨地、日浦錨地	種々	四〇、四			四分一	二五 <small>圓拾錢</small>
二五	濱中至西別 (分圖)花咲錨地、暮霧磯灣、根室港	〇、九六	四五、七		大正二、八	全	八五
二六	釧路至濱中 (分圖)釧路泊地	〇、七五	二七、五	三八、一〇		全	八五
二八	增毛至岩內 (分圖)增毛泊地、茅沼及茶津內、岩內錨地	〇、四四	三三、一二	三八、八		全	八五
三〇	厚岸灣	一、七一	三七、六			二分一	五〇
三一	壽都港	三、〇〇	三三、三			四分一	二五
三二	奧尻島	一、〇〇	三四、一〇			四分一	二五
三三	宗谷海峽 附 亞庭灣 (分圖)乳根泊地	〇、二四	四一、四	四五、五		全	八五
三四	襟裳岬至色丹島 (分圖)茂寄錨地	〇、一八	三八、五	大正元、二	四二、二	全	八五
三五	幌筵島附近諸分圖第一 加熊別灣、鯨灣、阿賴度東部	種々	大正四、三			二分一	五〇

四

北洲、千島列島

三七	色丹島至紋別錨地 (分圖)紋別錨地	〇、一九	大正三、三			全	八五
三九	福島及福山錨地	三、六二	三五、一一			四分一	二五
四〇	北洲西岸北部諸分圖 稚內錨地、天鹽川口、船泊灣	種々	三七、七		三八、八	二分一	五〇
四一	枝幸至小樽 (分圖)天賣及燒尻島、羽幌泊地、鬼鹿泊地、留萌泊地、雄武泊地	〇、一九	三三、九	四二、一二		全	八五
四二	國後島及近海 (分圖)穴淵灣、松ヶ濱灣、斜里泊地、羅臼泊地	〇、三〇	四五、六		大正元、二	全	八五
四三	小樽港至襟裳岬 (分圖)樣似錨地、浦河錨地、幌泉錨地	〇、一八	三七、五	四〇、一		全	八五
四四	乳香路泊地及斜古丹港	種々	三七、四	大正二、六		四分一	二五
四五	擇捉島	〇、三一	四三、一一	四五、二	大正二、二	全	八五

五

本洲東岸、南岸、南方諸島

番號	圖名	尺度	刊行年月	大改正年月	再版年月	圖積	定價
五四	石之卷灣至宮古港 <small>(分圖) 釜石港及大槌灣、氣仙沼灣、宮古港</small>	〇、四二	三七、一一			全	八五 <small>圓拾錢</small>
五五	館山灣	二、五一	二四、一二	大正三、六		二分一	五〇
五六	陸前諸港灣 <small>野蒜灣、萩之濱港、遠島半島附近</small>	種々	三七、六			二分一	五〇
五七	犬吠埼及内浦灣	種々	三三、一一	大正四、三		二分一	五〇
五八	勝浦灣及附近	六、〇〇	三三、一二			二分一	五〇
五九	紀伊水道諸港 <small>鷹島泊地、小松島錨地、大崎灣、湯淺灣</small>	種々	二五、一一	三四、二		四分一	二五
六〇	品川灣	二、四七	二五、八	三一、七		全	八五
六一	橫濱至浦賀	一、八三	三八、一	大正四、六		全	八五
六二	東京海灣至金華山 <small>(分圖) 平潟泊地、松島灣、小名濱灣</small>	〇、一六	二一、五	三七、一一		全	八五

六三	根岸灣	五、五〇	四一、五	大正四、五	四三、三	二分一	五〇
六四	石濱及附近	四、〇〇	三五、七			全	八五
六五	浦賀港	二四、〇〇	三四、七	三九、三		二分一	五〇
六六	橫濱港近海	四、〇〇	三一、七	大正四、六		二分一	五〇
六七	橫濱港	七、一〇	三七、七	大正四、五		二分一	五〇
六八	金田灣 <small>(分圖) 江奈港</small>	三、九五	四〇、一			二分一	五〇
七〇	伊勢海及三河灣 <small>(分圖) 師崎水道</small>	〇、五〇	二六、五	四二、一〇		全	八五
七二	金華山至津輕海峽 <small>(分圖) 鰻鰯地、久慈灣、船越灣</small>	〇、一七	二一、三	三七、一〇		全	八五
七四	田邊灣	三、九七	三五、六			二分一	五〇
七五	尾鷲灣及近海 <small>(分圖) 九木浦</small>	二、〇〇	三六、五			全	八五
七六	赤石鼻至合口鼻 <small>(分圖) 錦灣</small>	二、〇〇	三六、一二			全	八五
七七	尾鷲灣至和歌浦灣 <small>(分圖) 木本泊地、御坊錨地</small>	〇、四九	三七、一			全	八五

本洲東岸、南岸、南方諸島

本洲東岸、南岸、南方諸島

番號	圖名	尺度	刊行年月	大改正年月	再版年月	圖積	定價
七八	濱島港及近海 (分圖)追間浦	二、〇〇	三六、三			全	八五 <small>即拾錢</small>
八〇	劍埼至御前埼	〇、四六	四〇、一一	大正三、一一		全	八五
八一	御藏島至鳥島 (分圖)八丈島、神湊泊地、八重根泊地、洞輪澤泊地、青ヶ島	〇、一五	大正三、一〇			全	八五
八二	妻良子浦及江之浦	種々	二四、一一			二分一	五〇
八三	鳥島至母島列島 (分圖)鳥島	〇、一五	大正三、五			全	八五
八四	伊豆西岸諸港 田子及安良里港、戸田港	種々	二四、五	三三、七		四分一	二五
八六	小笠原群島及火山列島	〇、三〇	大正四、三			二分一	五〇
八八	網代港及近海	〇、八〇	二三、七			四分一	二五
八九	清水港	四、〇〇	二四、五			二分一	五〇
九〇	東京海灣 (分圖)江之島泊地	〇、七五	二六、五	大正四、一一		全	八五
九一	浦賀港及近海	七、〇〇	二三、六	三四、一		二分一	五〇

本洲東岸、南岸、南方諸島

九三	三崎瀬戸附近及小多和灣	種々	大正三、七			二分一	五〇
九四	四日市泊地	四、〇〇	四二、四			四分一	五〇
九五	津泊地	四、〇〇	四二、五		四三、九	二分一	五〇
九六	下田港及近海 (分圖)下田港	二、七〇	三九、一一			二分一	五〇
九八	和歌浦附近	二、一〇	三二、八	三三、一二		二分一	五〇
九九	紀伊諸港 浦神港、周參見錨地、大島港	種々	三六、一			全	八五
一〇二	東京海灣至紀州大島	〇、一六	三七、一	大正四、二		全	八五
一二三	的矢港	四、〇〇	二二、一二			二分一	五〇
一〇五三	伊良湖水道 附鳥羽港	二、〇〇	大正四、一〇			全	八五
一〇五五	名古屋港	二、五〇	大正四、一〇			二分一	五〇

內海、四國 (關係水路誌 日本水路誌第二卷上及第三卷)

番號	圖名	尺度	刊行年月	大改正年月	再版年月	圖積	定價
九七	靱津	六〇〇	二七、四			四分一	圓 二五
一〇〇 ^甲	內海一名瀨戶內東部	〇、二五	四二、二			全	八五
一〇〇 ^乙	內海一名瀨戶內西部	〇、二五	四二、三	四五、五		全	八五
一〇一	神戶港	六、二三	三六、九	大正三、一〇	三八、八	二分一	五〇
一〇三	三原瀨戶及附近	二、〇七	三三、四	大正四、五		大	一三〇
一〇五	須崎港及野見浦	三、〇〇	二六、二			二分一	五〇
一〇六	和泉瀨及播磨瀨 <small>(分圖)加太瀨戶、洲本港、由良港</small>	〇、五四	三八、九			全	八五
一〇七	橋浦	一、八〇	三九、八			四分一	二五
一〇八	室戶崎至足摺崎	〇、四七	四四、六	大正三、九		全	八五
一〇九	岩松港及平城港	種々	大正元、一〇		大正三、六	二分一	五〇
一一〇	浦戶港及高知 <small>(分圖)浦戶港口</small>	五、〇〇	二六、一			二分一	五〇

一一一	鳴門近海	二、〇〇	三四、九	大正四、二		二分一	五〇
一一二	鳴門	四、〇〇	三七、四			全	八五
一一三	玖波灣 <small>(分圖)大野瀨戶</small>	三、〇二	三七、三			二分一	五〇
一一四	尾道瀨戶	四、一五	四〇、四			二分一	五〇
一一九	宿毛港及附近	三、〇〇	大正元、一二		大正三、一〇	二分一	五〇
一二五	宇品港	四、五〇	三七、八	四一、一二		二分一	五〇
一二六	徳山灣及附近	一、四四	三八、七			二分一	五〇
一二七	下關海峽東口附近	一、四六	三八、八	大正二、六		二分一	五〇
一二八	門司及下關港	八、〇〇	三八、一二			二分一	五〇
一二九	周防灘諸分圖 <small>仙島水道、宇島港、秋穂灣及附近</small>	種々	三八、六			四分一	二五
一三〇	內海西部諸分圖 <small>三机港、姫島錨地、上之關海峽</small>	種々	二六、二	三九、三		二分一	五〇
一三一	明石瀨戶及附近	一、〇四	三一、一〇	四五、七		二分一	五〇
一三二	來島海峽	五、九二	三二、四			二分一	五〇

番號	圖名	尺度	刊行年月	大改正年月	再版年月	圖積	定價
七一	濱田近海	七、四〇	二五、七			二分一	五〇
一一五	油谷灣	二、一二	二三、八			二分一	五〇
一一六	境港及附近 (分圖)境港	四、〇〇	二五、六	三七、六		四分一	二五
一一七	宮津灣近海 (分圖)宮津港	二、〇〇	大正二、三		大正二、二	二分一	五〇
一一八	宮津灣及栗田灣	四、〇〇	大正二、二			二分一	五〇
一二〇	能登半島 (分圖)輪島泊地、岩瀨錨地、伏木錨地	〇、五〇	三八、五	大正三、二		全	八五
一二一	穴水及七尾灣	一、九五	三九、三	四一、四		全	八五
一二二	佐渡島 (分圖)夷港、小木港	〇、八七	二四、二	三八、八		全	八五
一二四	隱岐全島 (分圖)西郷港、福浦灣、加茂港及都滿灣	〇、七五	三六、二	二	大正二、九	全	八五

一三三	出雲海岸 (分圖)江角浦、加賀浦、七類浦、笠浦、鷺浦	〇、七〇	三七、一			全	八五
一三四	瀬戸崎港	二、〇〇	三六、一			二分一	五〇
一三六	角島至江崎港 (分圖)萩灣、須佐港	〇、七〇	四〇、一〇			全	八五
一三九	餘部崎至安島崎 (分圖)津居山港、柴山港	〇、四七	二五、六	大正三、四		全	八五
一四三	陸奥海灣	〇、六六	三八、八			二分一	五〇
一四四	新潟港至津輕海峽 (分圖)鹽越鼻、大波渡灣	〇、一七	三〇、八	三九、三		全	八五
一四五	新潟港至男鹿半島 (分圖)飛島、粟生島、飛島錨地、粟生島泊地	〇、三三	三四、二	三九、四		全	八五
一四六	敦賀灣至新潟港 (分圖)九十九灣、新潟港、直江津港	〇、一六	三〇、八	三八、九		全	八五
一四七	奥羽越沿岸諸分圖 深浦、能代錨地、土崎錨地、平澤灣、酒田港、鼠ヶ淵港、瀨波泊地、加茂港	種々	三八、九			二分一	五〇

九州、南西諸島、臺灣

二一〇

番號	圖名	尺度	刊行年月	大改正年月	再版年月	圖積	定價
八五	松島水道	三〇一	二五、一一	三四、一〇		二分一	五〇 <small>圓拾錢</small>
一五四	佐伯灣	二七〇	三九、一一		四〇、一〇	二分一	五〇
一六五	伊萬里灣口至生月瀬戸	二〇〇	四〇、九			全	八五
一六六	伊萬里灣附近 <small>(分圖)日比水道</small>	二〇〇	四二、一			全	八五
一六八	嚴原及阿須港	五〇〇	三三、三			二分一	五〇
一六九	島原海灣	〇七一	四〇、七	大正三、六		全	八五
一七〇	八代海北部	一六五	大正二、四		大正三、六	二分一	五〇
一七一	若松港	五〇〇	三七、七	四三、四		二分一	五〇
一七二	三池港及泊地	三三五	四一、五			二分一	五〇
一七三	對馬全島	〇六九	三三、一二	三九、五		全	八五
一七四	八代海	一三九	大正二、三			全	八五

九州、南西諸島、臺灣〔關係水路誌 日本水路誌第二卷上、第二卷下及第四卷〕

一七五	泉浦及西泊灣	五九三	三六、一二			四分一	二五
一七六	對馬諸港 <small>佐須奈港、鹿見港</small>	種々	三二、二			四分一	二五
一七七	壹岐島	一六五	二四、四			全	八五
一七八	長島海峽	二〇〇	四五、六		大正三、二	全	八五
一七九	九州北部下關海峽至平戸瀬戸 <small>(分圖) 芦屋浦、倉良瀬戸、相ノ島錨地</small>	〇三九	四五、四			全	八五
一八〇	九州	〇一三	四二、一	四五、四		全	八五
一八一	油津及外浦	四〇〇	三七、六		大正三、三	二分一	五〇
一八二 ^甲	鹿兒島海灣口至奄美大島 <small>(分圖) 口之島泊地</small>	〇二九	三八、一一	四五、三		全	八五
一八二 ^乙	奄美大島至沖繩島	〇一九	四〇、一〇	四四、一二	四二、八	全	八五
一八三	山村灣及龜津泊地	種々	四〇、八			二分一	五〇
一八四	猪之串及米水津畠	種々	一八、一二			二分一	五〇
一八五	有明灣	一四〇	三七、六		大正三、五	二分一	五〇

九州、南西諸島、臺灣

二一一

九州、南西諸島、臺灣

番號	圖名	尺度	刊行年月	大改正年月	再版年月	圖積	定價
二〇九	中甌浦及附近	三、四〇	三七、四		四四、二	二分一	五〇 <small>圓拾錢</small>
二一〇	長崎至廈門	二、八三*	三〇、三	四四、八		全	八五
二一一	淡水港及後壠泊地	四、〇〇	三八、一			二分一	五〇
二一二	舊港泊地及中港泊地	四、〇〇	三七、一二			四分一	二五
二一三	大立島至甌列島	〇、三九	大正二、九			全	八五
二一四	鹿兒島港及附近	三、〇〇	大正四、一			二分一	五〇
二一五	平戶島南部及附近	二、〇〇	三七、六			全	八五
二一六	南西諸島諸分圖第一 島間泊地、大浦、馬毛島、西之表灣、宮之浦、口永良部島、口永良部灣、一湊	種々	四四、三		四五、三	全	八五
二一七	五島列島諸分圖 有川灣、鯛之浦、若松浦、奈摩浦、福江泊地	種々	三六、一二			二分一	五〇

二一八	南西諸島諸分圖第二 早町泊地、名瀬港、寶島泊地、切石泊地	種々	四四、四		大正二、四	二分一	五〇
二一九	鳳鼻頭至枋寮	一、五〇	三〇、一二		四四、一〇	二分一	五〇
二二〇	卑南至花蓮港 (分圖)成廣灣及麻老漏泊地	〇、四八	四三、五	大正二、二		全	八五
二二一	鹿兒島海灣 (分圖)濱市泊地、枕崎灣、大泊灣	〇、六九	四一、二	大正四、一		全	八五
二二二	沖繩島南部	〇、九八	三七、三			全	八五
二二四	石垣泊地	二、五〇	二一、一二	大正三、五		二分一	五〇
二二五	奄美大島	〇、六〇	四四、四		大正三、二	全	八五
二二六	沖繩群島 (分圖)名護灣	〇、三六	二九、三	四〇、二		全	八五
二二七	運天港	三、八〇	二八、四			二分一	五〇
二二八	八罩列島	四、〇〇	三九、一			二分一	五〇
二二九	伊平屋列島南部	二、四六	三九、一〇		四〇、六	二分一	五〇

九州、南西諸島、臺灣

九州、南西諸島、臺灣

番號	圖名	尺度	刊行年月	大改正年月	再版年月	圖積	定價
二三〇	基隆港	五、七三	三七、四	大正二、五		二分一	五〇
二三一	花蓮港至三貂角 (分圖) 花蓮港泊地	〇、四九	四三、四	大正三、三	四五、一	全	八五
二三二	臺灣全島	〇、一六	大正三、五			全	八五
二三三	火烧島及紅頭嶼諸分圖 <small>東清灣、矢代灣、南寮灣及中寮灣</small>	種々	四三、二		四四、五	二分一	五〇
二三四	舊港泊地至海口泊地 (分圖) 海口泊地	〇、四九	三七、二			全	八五
二三五	澎湖列島	〇、七四	三五、四	四二、五		全	八五
二三六	澎湖水道	〇、四九	四二、五			全	八五
二三七	慶良間海峽	二、〇〇	三九、一〇		四一、一〇	二分一	五〇
二三八	久米島南部	三、五八	四〇、四			二分一	五〇
二三九	臺灣東岸諸分圖 <small>卑南泊地、八瑤灣、港口灣、蘇澳灣</small>	種々	四三、三		四五、一	二分一	五〇
二四〇	瀨底錨地	五、九四	三四、九			二分一	五〇
二四一	狩股錨地	一、七〇	二二、六	大正四、七		二分一	五〇

九州、南西諸島、臺灣

二四二	大浦灣	二、九六	三九、一一		四一、六	二分一	五〇
二四三	那霸港	三、九〇	三八、九	三九、五		二分一	五〇
二四四	臺灣島及海峽	〇、一〇	四二、一	大正元、一	四五、六	全	八五
二四五	臺灣西岸諸分圖第一 <small>打狗港、安平泊地、布袋嘴泊地</small>	種々	二八、一二	大正二、九		二分一	五〇
二四六	臺灣西岸諸分圖第二 <small>大安港、塗葛窟港</small>	種々	三七、五			二分一	五〇
二四七	臺灣西岸諸分圖第三 <small>鹿港泊地、舊港泊地</small>	種々	三七、五			二分一	五〇
二四八	三貂角至舊港泊地 (分圖) 深澳灣附近	〇、四九	四三、五		四五、四	全	八五
二四九	車城泊地	三、〇〇	四〇、一〇		四一、四	四分一	二五
二五〇	鶯鑾鼻至卑南	〇、四八	四二、一	四二、一一		全	八五
二五〇	打狗至鶯鑾鼻 (分圖) 東港泊地、大板轆錨地	〇、四八	四一、二	四二、六		全	八五
二二〇一	山川港及附近	二、六〇	大正四、一			二分一	五〇
二二〇二	打狗港	六、〇	大正四、四			二分一	五〇
二二〇三	沖繩島至臺灣	〇、〇八	大正四、一〇			全	八五

番號	圖名	尺度	刊行年月	大改正年月	再版年月	圖積	定價
三二四	退潮浦及附近	一、八〇	四二、三		大正元、九	二分一	五〇
三二五	朝鮮東岸北部諸分圖第一 羅津浦及洛山灣、沙津灣、龍濟灣及內隻浦	種々	四一、二			二分一	五〇
三二六	朝鮮東岸北部諸分圖第二 造山灣、茶津灣、浦項灣、大良化灣、黃津灣	種々	四一、二		四五、五	二分一	五〇
三二七	朝鮮東岸北部諸分圖第三 黃岩及洋島錨地、利原泊地	種々	四一、三	四三、八	四五、三	二分一	五〇
三二八	朝鮮東岸北部諸分圖第四 城津浦及臨溟海、遮湖灣、新昌灣	種々	四一、三		四五、七	二分一	五〇
三二〇	咸興灣	一、八〇	四二、二		四三、七	二分一	五〇
三二一	朝鮮東岸諸錨地 新浦錨地、長箭洞錨地、蔚山港	種々	四〇、三	四二、六		二分一	五〇
三二二	濟州島諸錨地 兄弟島錨地、飛楊島錨地	種々	大正三、二			二分一	五〇
三二三	仁川港 (濟物浦錨地)	三、〇〇	三六、二	大正元、一		四分一	二五
三二五	牙山錨地及附近	一、〇〇	大正三、六		大正三、一〇	二分一	五〇

三二六	漢江近海	〇、三〇	三八、一	大正三、二		全	八五
三二七	仁川港及近海 (分圖) 舊島錨地	一、〇〇	大正三、七		大正三、六	全	八五
三二八	三島近海	三、〇〇	大正三、一〇			二分一	五〇
三二九	沙長浦 (分圖) 沙長浦口	一、〇〇	四〇、四	四二、四		全	八五
三三〇	牛島及附近	二、五〇	大正三、九		大正三、一	二分一	五〇
三三一	所安港	二、五〇	三二、九			二分一	五〇
三三三	群山浦及附近	一、七五	三九、五	大正三、三		二分一	五〇
三三四	朝鮮西岸	〇、三〇	三八、一〇	大正三、六		全	八五
三三五	古群山群島 (隔音群島)	二、〇〇	大正三、一〇			二分一	五〇
三三六	羅州群島北部附近	一、〇〇	四一、二			全	八五
三三九	木浦港及附近	二、〇〇	三九、五			全	八五
三四〇	珍島東部至長直路	一、〇七	四〇、一〇			全	八五
三四一	孟骨群島至珍島西部	一、〇〇	三九、六			二分一	五〇

樺太、東亞露領沿岸

〔關係水路誌 露領沿海州水路誌〕

番 號	圖 名	尺 度	刊 行 年 月	大 改 正 年 月	再 版 年 月	圖 積	定 價
二五一	オコツク海 (分圖) アイアン港、コンスタンチン 灣、ザビヤカ灣、オラ錨地	〇、〇三	二九、九	三九、三		全	八五
二五二 ^甲	黒龍江第一 江口至チヌイラツク角	一、七〇	二八、六	三七、三	三五、二	全	八五
二五二 ^乙	黒龍江第二 チヌイラツク角至グラランド、ヂユー ク、アレキサンドル島	一、七〇	二八、六		三五、三	全	八五
二五四 ^甲	韃靼海灣北部 (分圖) マレキサンドロアスキー及 エ泊地、アンゲボ附近、コルサ コバ灣、モソロバ灣及スレ ン、ツ河口、スタルカ灣口、ダ 一名ツムニン河口、ストロー 灣、バニナ灣、モント、イノケン チヤ灣、コツビ河口	〇、二	四三、一〇	大正三、 四		全	八五
二五四 ^乙	韃靼海灣南部 (分圖) クロツセビチヤ灣、アダミ河 口、プリトニアク灣、子ルマ 河口、ルダ河口、トロブイギ 河口、スピエトラヤ河口	〇、一六	三七、三	四四、一		全	八五
二五五	アメリカカ灣	二、一五	三四、六	大正三、 六		二分一	五〇

二五六	間宮海峽及黒龍江口	〇、二三	四〇、五	大正四、 五		全	八五
二五七	スラビアンスキー灣及シシミ灣	二、六五	三三、七	三八、三		二分一	五〇
二五八	ポストク灣	四、二九	三四、六			二分一	五〇
二五九	樺太北部諸分圖 クエグダ港、アヌーチエナ港、 アスランベゴフ島及海峽	種々	三八、一			全	八五
二六〇	チカヤ港	二、五七	一七、九			二分一	五〇
二六一	堪察加東岸北部諸錨地 パロン、コルフア海灣、カラギンス キ島、ロズヌイグ、ビエステイ灣、 カラガ港、ラプロバ港	種々	三四、一〇	四二、七		二分一	五〇
二六二 ^甲	樺太南部	〇、一一	大正三、 九			全	八五
二六二 ^乙	樺太北部	〇、一二	三八、三	三九、二		全	八五
二六三	アムール灣附近 (分圖) ニウ、シギト灣、日本海峽附近	〇、六	三一、一一	大正三、 二		全	八五
二六四	セント、ウラジミル灣	三、〇〇	二八、七			二分一	五〇
二六五	シヨールウフ灣	四、〇〇	二八、七			二分一	五〇

番 號	圖 名	尺 度	刊行年月	大改正年月	再版年月	圖 積	定 價
二六六	日本海峽至東ボスボラス海峽西口	三、〇	三六、七	大正三、九		全	八五 <small>圓拾錢</small>
二六七	烏蘇里灣 (分圖) エンドレエベール灣	一、三	三七、三	大正三、一〇	大正二、一	全	八五
二六八	浦鹽斯德港 (分圖) 投錨地區劃圖	八、六八	大正二、一			全	八五
二七〇	露領沿海州諸分圖第一 クレストバヤ灣、タツコマ河口、ムツク河口、グレート、シゼミン河口、テルネ灣、アゴベ河口、クズネツォバ河口、クンタミ河口、チユチカ河口、アング河口、カエムベ河口、ラフネ河口	種 々	大正三、一			二分一	五〇
二七一	露領沿海州諸分圖第二 ナエツニク灣、スイフン灣、ウグラホイ灣、ベスチャニ灣	種 々	四〇、四			二分一	五〇
二七三	スツレローク灣至アメリカ灣	〇、九	三六、三	大正三、九		全	八五

二七五	エキスベダシヨシヨシ灣及ノアゴロド灣	一、三	大正四、六			二分一	五〇
二七六	ポボロトニ岬至モソロバ角 (分圖) セーント、バレンティン灣、バレンティン河口、メルコボドナヤ灣、アズン河口、セーント、ホルガ灣、スツケ河口、タウク河口、セーント、ユースタヒヤ灣	〇、二五	三九、九			全	八五
二七七	洛山灣至ウスベニヤ灣 包有 浦鹽斯德近海 (分圖) グラニトマイ灣、ウスベニヤ灣、カドク灣、ラツポイニク灣、トリニチー灣	〇、二五	三九、五	四三、九		全	八五
二七九	アバチャ灣 (分圖) ベートロポロプスク港	一、〇〇	二八、六	三七、八		二分一	五〇
二八〇	アバチャ外灣 (分圖) ベイストニク灣	〇、二〇	二八、七	三八、六		二分一	五〇
二八一	東ボスボラス海峽	三、〇〇	二八、八	三七、三		全	八五
二八二	樺太東岸諸分圖第三 散江泊地、東白浦泊地、敷香泊地、元泊泊地	種 々	大正二、一〇			二分一	五〇
二八三	露領沿海州諸錨地 カストリース灣、イムペラトルスカヤ港(バルラコータ港)、コンスタンチノプスキー灣	種 々	三七、八	三八、七		二分一	五〇

樺太、東亞露領沿岸

番 號	圖 名	尺 度	刊 行 年 月	大 改 正 年 月	再 版 年 月	圖 積	定 價
二八四	ベールینگ海	〇、八	四〇、六	大正三、五		全	八五 <small>圓拾錢</small>
二八五	ナチキンスキー岬至アナツイリ灣	三、四	大正三、五			全	八五
二八六	ロバツカ岬至ストルボ岬 (分圖) 堪察加河口	四、九	大正三、四			全	八五
二八七	堪察加半島	二、八五	四四、九			全	八五
二八八	オコツク海諸分圖 ギジンスク灣、ギジンスク灣北部、 チゲル河口、ポドカゲルナイア灣、 オコツク河口、ウダ河口	種々	三七、八			二分一	五〇
二八九	エイリネア灣	二、〇〇	大正二、一			二分一	五〇
二九〇	堪察加東岸諸分圖 オルガ岬附近錨地、モルヅバヤ灣、 ベチエビンスカヤ灣、チキルカ灣及 アコムテン灣、ビリユチンスカヤ灣	種々	四〇、五	大正二、五		二分一	五〇
二九一	樺太東岸諸分圖第一 愛郎灣、皆別泊地、富内泊地	種々	四三、四	大正四、四	四五、四	全	八五
二九二	大泊泊地	三、五〇	四一、一		四三、一	二分一	五〇

二九三	亞庭灣諸分圖 留多加泊地、地邊濱泊地、西能登 呂岬	種々	四一、四		大正二、一	二分一	五〇
二九四	樺太西岸諸分圖第一 吐鯤保泊地、阿幸泊地、宗仁岬及 附近、海馬島	種々	四二、四		大正二、二	二分一	五〇
二九五	樺太西岸諸分圖第二 久春内泊地、泊居泊地、北名好錨 地、野田寒泊地、鶴城灣	種々	四三、五		大正元、一〇	全	八五
二九六	真岡港及幌泊泊地	五、〇〇	四二、四		大正二、一	二分一	五〇
二九七	樺太東岸諸分圖第二 北知床岬附近、榮濱泊地、海豹島	種々	大正二、八			二分一	五〇
二九八	オゼルニ岬至カラガ港	〇、三二	四三、一			全	八五
二九九	オコツク海北部 (分圖) ロシヤチーナヤ灣	二、六五	四一、三	四四、八		全	八五
三〇〇	コマンドルスキー列島 (分圖) ニコルスキー錨地、ブレゴ ラビニヤ港、スタラヤ港、バス チヤノイ灣、ステラリス、ア チ附近、ユシン角附近	種々	三三、一	大正二、九		全	八五
一三〇一	愛郎岬至松村川	〇、一八	大正三、六			全	八五

樺太、東亞露領沿岸

支那沿岸 (揚子江以北)

番 號	圖 名	尺 度	刊行年月	大改正年月	再版年月	圖 積	定 價
三六二	旅順港	九、〇〇	四三、九			二分一	五〇 <small>圓拾錢</small>
三六三	遼東半島及附近	〇、二〇	四一、一二	四三、四	四四、八	全	八五
三六四	威海衛及附近	二、〇〇	四一、九	四五、六		全	八五
三六五	大孤山泊地	一、二〇	三九、六			二分一	五〇
三六六	威海衛錨地	五、九〇	四一、六	大正二、六		全	八五
三六九	關東半島及附近	〇、七五	四〇、九	四一、一〇	四二、一一	大	一、三〇
三七〇	山東省沿岸諸分圖 <small>馬蘭及レンエン灣、愛倫灣、養魚池灣、裡島灣、王家灣</small>	種々	三九、一一		四〇、一一	二分一	五〇
三七一	膠州灣至萊州灣	〇、一八	四一、六	四二、四		全	八五
三七二	石島灣至山東高角	一、〇〇	三九、一〇			全	八五
三七三	烏嘴頭至石島灣	〇、九八	四〇、三			大	一、三〇
三七四	裡島灣至出島 <small>包有威海衛港</small>	〇、九八	三八、一〇		四一、一	全	八五

三七六	腰島岬至烏嘴頭	〇、四七	四三、三			全	八五
三七七	秦皇島近海 <small>(分圖)秦皇島泊地</small>	一、一二	三七、七	四五、一		二分一	五〇
三七九	膠州灣	一、三〇	三六、一二	大正三、三		全	八五
三八一	香港至遼東海灣	二、〇〇*	四四、九			全	八五
三八五	上海港	一〇、〇〇	四一、一二			全	八五
三八七	石島灣及附近	三、〇〇	三七、四			二分一	五〇
三九〇	裏長山列島近海	〇、七一	三九、二			全	八五
三九一	ソルントン港	三、一〇	一五、二	三七、一二		二分一	五〇
三九二	黃海北部及渤海 <small>(分圖)羊角溝、大清河、名利津河、大口河、名大三河口</small>	五、一九*	大正四、一			全	八五
三九六	大連灣	二、五〇	四〇、七	大正元、一二	四二、六	全	八五
三九七	直隸海峽 <small>(分圖)堂鑾錨地</small>	〇、四〇	四一、九		四二、九	二分一	五〇
三九八	崇明島及附近	一、〇〇	四二、八	大正四、九		大	一、三〇

支那沿岸 (揚子江以北)

支那沿岸 (揚子江以北)

番 號	圖 名	尺 度	刊行年月	大改正年月	再版年月	圖 積	定 價
三九九	狼山滯及附近 (分圖) 江陰泊地	一、〇〇	四四、六	大正四、六		全	圓拾錢 八五
四〇〇	吳淞江及附近	二、〇〇	四一、五	大正四、六	大正元、一〇	全	八五
四〇一	吳淞江一名黃浦 (分圖) 吳淞江口	三、七〇	四四、四	大正元、一〇		大	一、三〇
四二九	白河一名北京河第一	二、三	三八、五	大正三、九	三八、一〇	大	一三、〇
四三〇	白河一名北京河第二	二、三	一九、一二	大正四、七		全	八五
四三一	白河一名北京河第三	二、三〇	二八、六			全	八五
四三二	白河一名北京河第四	二、三〇	二八、七			全	八五
四四一	荊山列島至揚子江 包有舟山叢島	〇、二五	三四、一二	四五、三		全	八五
四八七	九江及附近	六、〇	大正三、一一			二分一	五〇
四八九	揚子江口	〇、九〇	大正四、五			全	八五
四九一	揚子江口附近	〇、五〇	三一、四	大正二、一〇		全	八五
四九三	揚子江上海至南京	〇、四八	三三、九	大正二、二		全	八五

四九四	揚子江南京至東流 (分圖) 南京附近錨地	〇、五	大正四、二			全	八五
四九五	揚子江東流至漢口	〇、五〇	三四、三	四三、三		全	八五
四九六	揚子江漢口至コンプトン直路	〇、五	三三、一二	大正四、七		全	八五
四九七	揚子江岳州府至夔州府 (分圖) 峽嶺灘略圖、チン、タン略圖	〇、五〇	三五、四	四一、六		全	八五
四九八	漢水漢口至安陸府	〇、五	大正三、九			二分一	五〇
四九九	漢口	五、六〇	三七、七			全	八五
五〇〇	揚子江諸分圖第一 木母洲南水道、金口列岩、リ一列岩、赤壁石及エラ列岩	種々	四三、七			全	八五
五〇一	揚子江諸分圖第二 城陵直路、磨盤石	六、〇〇	三六、五			二分一	五〇
五〇二	揚子江諸分圖第三 宜都直路、宜昌沙市錨地	種々	四二、七	大正三、五		二分一	五〇
五〇三	揚子江諸分圖第四 鎮江府及焦山島、泗源溝至焦山島	種々	四〇、一〇	大正四、五		全	八五
五〇四	揚子江諸分圖第五 蕪湖錨地、ウエード島灣及大黃洲水道	種々	四二、七			二分一	五〇

支那沿岸 (揚子江以北)

支那沿岸 (揚子江以北)

番 號	圖 名	尺 度	刊 行 年 月	大 改 正 年 月	再 版 年 月	圖 積	定 價
五〇五	鄱陽湖	〇、五	大正四、一			全	八五 <small>圓拾錢</small>
五〇六	湘江第一 岳州府至灣河口	二、〇〇	四一、一〇			全	八五
五〇七	湘江第二 灣河口至馬家河	二、〇〇	三七、六	四一、一二		全	八五
五〇八	沅江第一 臨澧口至沅江	二、〇〇	三七、七	四五、二		全	八五
五〇九	沅江第二 沅江至常德	二、〇〇	三七、七	三九、六		全	八五
五一〇	湘江諸分圖 <small>白魚磯、劉家坡灣、下泥港、攬子灘</small>	一〇、〇〇	三七、七	大正二、三		二分一	五〇
五一一	洞庭湖及湘江 <small>(分圖)長沙</small>	〇、二〇	三九、六	四一、一〇		全	八五
五一二	沅江第三 南嘴至接港口	二、〇〇	三九、六			全	八五
五一三	サンデー島至南嘴	二、〇〇	三九、六	四五、一		全	八五
五一四	岳州至南嘴	一、〇〇	四五、二			全	八五

支那沿岸 (揚子江以南)

番 號	圖 名	尺 度	刊 行 年 月	大 改 正 年 月	再 版 年 月	圖 積	定 價
三三七	大潭灣	六〇〇	二八、二			二分一	五〇
三五一	澳門至大星簪岩 <small>包有香港</small>	〇、四	三五、八	大正三、一		全	八五
三六七	バイアス灣 <small>(分圖)三門泊地</small>	〇、八六	三六、三	四三、一一		二分一	五〇
三六八	三都澳南部	一、九九	三六、一			全	八五
三八二	支那海	〇、九*	三八、一一	大正三、一		全	八五
三八六	長塗港及附近	一、〇〇	三二、五			二分一	五〇
四〇二	閩江 門洲及附近 <small>(分圖)金牌門</small>	一、一	三五、五	大正三、九		全	八五
四〇三	碣石灣	一、一三	四〇、二			二分一	五〇
四〇四	ト口港及附近諸錨地	五、〇〇	三七、二		四〇、四	全	八五
四〇五	ロング港及附近	六、〇〇	三八、一		三九、六	全	八五
四〇六	金星門港	三、〇〇	二八、五			二分一	五〇
四〇七	東引至温州灣	〇、二	三九、七	大正三、一		全	八五

關係水路誌

支那沿岸水路誌第一卷、支那
海水路誌第二卷及第三卷

支那沿岸 (揚子江以南)

支那沿岸 (揚子江以南)

番 號	圖 名	尺 度	刊 行 年 月	大 改 正 年 月	再 版 年 月	圖 積	定 價
四〇八	三洲灣	五、八九	三八、六			二分一	五〇 <small>圓拾錢</small>
四〇九	灣竹洲至ブラザース角	五、九七	四一、一二			大	一、三〇
四一〇	西江第三 硯廠至梧州府 <small>(分圖)梧州府、德慶</small>	〇、七〇	三三、三			全	八五
四一一	北江三水至韶州府 <small>(分圖)連州江</small>	〇、七	大正四、三			全	八五
四一二	西江第二 三洲至硯廠 <small>(分圖)三水直路</small>	〇、七	三三、二	大正四、六		全	八五
四一三 ^甲	黃埔至廣東第一	六、〇	四一、一〇	大正三、九		全	八五
四一三 ^乙	黃埔至廣東第二	六、〇	四一、一〇	大正三、五		全	八五
四一四	廣東港	二、〇八	四一、三			全	八五
四一五	珠江三角洲	〇、八	大正三、五			全	八五
四一六	南了東水道	四、七〇	三八、四		三九、二	全	八五
四一七	アバーデーン港	一〇、〇〇	三八、三		三八、一一	四分一	二五
四一八	三都澳附近	〇、七五	三六、一〇	四五、六		全	八五

四一九 ^甲	香港東部	五、九五	四〇、六	大正二、四		全	八五
四一九 ^乙	香港西部	五、九五	三八、一	大正二、四		全	八五
四二〇	香港島 <small>(分圖)佛堂門</small>	二、四〇	二九、六	大正二、四		全	八五
四二一	香港附近	〇、七	三六、六	大正三、四		全	八五
四二二	香港	一、二〇〇	三六、一〇	大正二、五		全	八五
四二三	珠江一名廣東河及西部支流 <small>(分圖)石龍岩、ボツダム灣、ナム、シヤ灣</small>	〇、四	三五、一二	大正四、六		大	一、三〇
四二四	珠江一名廣東河第二 <small>龍穴嘴至タイガー島 包有川鼻水道及ホカ、タイギリス</small>	三、〇	四一、一二	大正四、七		全	八五
四二五	珠江一名廣東河第三 <small>タイガー島至セコンド、パー塔</small>	三、〇〇	二七、一二	四一、一〇		全	八五
四二六	珠江一名廣東河第四 <small>セコンド、パー塔至黃埔及長山島</small>	三、〇〇	四一、一〇			全	八五
四二七	珠江一名廣東河第五 <small>黃埔水道及長山島至廣東</small>	三、〇	四一、一〇	大正三、五		全	八五
四二八	スターリング灣及附近	五、九六	四一、一		四三、一一	大	一、三〇
四二三	香港至大鵬灣	一、一〇	四一、一一			全	八五

支那沿岸 (揚子江以南)

支那沿岸（揚子江以南）

番 號	圖 名	尺 度	刊行年月	大改正年月	再版年月	圖 積	定 價
四三四	大鵬灣	二、〇〇	三九、一二			全	八五
四三五	廈門內港	一五、〇〇	四〇、五			全	八五
四三六	廈門外港	六、〇〇	三八、九	三九、六	四一、五	大	一、三〇
四三七	廈門港及附近	二、〇〇	四〇、三			大	一、三〇
四三八	シエルター港及ロッキー港	四、六四	四一、二			全	八五
四三九	温州灣至菲山列島	〇、五	三七、八	大正四、一	四一、三	全	八五
四四〇	馬尾至福州府	三、一五	四三、四			二分一	五〇
四四一	杭州灣	〇、二五	四一、七	四二、三		四分一	二五
四四二	菲山列島至象山浦	〇、八三	二九、二	大正四、二		二分一	五〇
四四三	兄弟嶼至烏坵嶼 (分圖)定臺灣、レッド灣	〇、二四	四一、一〇	大正二、二	四五、四	全	八五
四四四	甬江附近 (分圖)鎮海至寧波、餘姚慈谿江及奉化江寧波錨地	五、八六	三九、五	四一、三		全	八五

五〇

四四五	温州港及附近	一、〇	二七、七	大正四、三		全	八五
四四六	烏坵嶼至東引 (包有臺灣北部舊港泊地至基隆港)	〇、二	三三、七	大正三、四		全	八五
四四七	羅星島錨地及附近	五、〇	三八、二	大正三、九		二分一	五〇
四四八	海壇海峽	一、〇〇	三一、一〇			全	八五
四四九	海壇海峽狹部	三、〇〇	三〇、六			全	八五
四五〇	紅日、ラッゲッド二島間之水道 (分圖)ドローフ錨地	三、〇〇	四〇、一			二分一	五〇
四五八	定海港及附近	三、九〇	三六、四			二分一	五〇
四六三	銅山港及浮頭灣 (分圖)リース航門	一、〇〇	一六、六	三三、八		二分一	五〇
四六四	支那東岸諸分圖 詔安灣、柘林灣錨地	種々	四二、八			全	八五
四六五	支那海岸諸錨地 浮頭山クラア角間諸錨地、甲子角錨地、蓮花峯角錨地及東澳泊地	種々	三九、六			二分一	五〇
四六六	泉州港	一、五〇	二七、七			二分一	五〇

支那沿岸（揚子江以南）

五一

海南島附近及交趾支那

番 號	圖 名	尺 度	刊行年月	大改正年月	再版年月	圖 積	定 價
四五二	支那海諸礁 ロアイ、タ島及諸礁、チ、ツ島諸礁及 スピ礁、北險礁、チザード堆及諸礁	〇、六四	三三、五			全	八五
四五二	海南島南岸諸港灣 榆林港、ナム、ホイ、チュン及チユエ、 タウ、錨地、サマ、タイ、チャウ、錨 地、清蘭港、ガロン灣	種々	三三、七			二分一	五〇
四五三	海口灣	二、〇〇	三五、一〇			二分一	五〇
四五四	海南海峽 (分圖)内航門	〇、五〇	二八、二	大正三、二		大	一、三〇
四五五	クールベール港附近 ヌイ、カク、バ島及バク、ハ、ムン間 ノ内部諸水道 (分圖)バク、ハ、ムン錨地	一、〇	三五、一二	大正三、五		全	八五
四五六	チャム島 附載フアイ、ホ河口	一、五〇	三五、三			二分一	五〇
四六〇	バラセル群島 (分圖)多樹島	〇、二一	三三、一			二分一	五〇
四六二	キン、ホン港一名シ、ナイ港、フエ河口、 ラク、クエン河	種々	三六、三	大正三、五		二分一	五〇

四六八	フエン灣及ク、モン港	二、〇〇	三五、一一	三九、五		二分一	五〇
五二六	廣州灣附近	一、八〇	三七、一二	四〇、一二	三九、五	全	八五
五二七	マツシエー河	一、七五	三九、三			全	八五
五二八	電白港	二、五	大正三、一〇			二分一	五〇
五二九 ^甲	支那海南部東區	三、〇〇	三七、一〇	四五、四	三八、九	全	八五
五二九 ^乙	支那海南部西區	二、八	三七、一〇	大正三、四		全	八五
五三〇	プラタス礁及プラタス島	一、〇	一六、六	大正四、一一		二分一	五〇
七〇三	ファン、ラン灣至安南海灣 (分圖)フエ河一名スルオン、テイン、 ツイレイン灣、ツイレイン港	〇、一	三六、六	大正三、三		全	八五
七〇四	柴棍河至カム、ラン灣	〇、二	三五、一二	大正四、四		全	八五
七〇五	キ、キク灣及附近沿岸	〇、七八	三五、九			二分一	五〇
七〇六	ファン、ラン灣 (分圖)バダラン岬北側錨地	一、二二	三八、一			二分一	五〇
七〇九	安南海灣 (分圖)南海灣	〇、一	三九、一〇	大正三、一一		全	八五

海南島附近及交趾支那

番 號	圖 名	尺 度	刊 行 年 月	大 改 正 年 月	再 版 年 月	圖 積	定 價
六二四	新嘉坡近海	〇、一四	四〇、四			全	八五 <small>圓拾錢</small>
七二九	プロ、コンドル群島	一、四五	三三、三	四一、七		二分一	五〇
七三一	暹羅海灣第一 タ子角至タ、グツト島	〇、二五	三三、一			二分一	五〇
七三二	暹羅海灣第二 タクト島至リアント岬 (分圖) バン、パク、コン河、GRAM島灣	〇、三	三四、一	大正三、三		全	八五
七三三	暹羅海灣第三 リアント岬至クト島 (分圖) チエンタブン河、バンヤオ 河及ワイン溪	〇、二	三四、一〇	大正三、三		全	八五
七三四	暹羅海灣第四 クト島至海島	〇、二五	三三、一二	四一、七		全	八五
七三五	暹羅海灣第五 海島至オビ島 (分圖) オビ島、ダマ島錨地	〇、二五	三三、一二			全	八五

暹羅海灣及馬來半島東岸 〔關係水路誌 支那海水路誌第六卷上及第六卷下〕

七三六	暹羅海灣諸分圖 ウエイ島一名クワン、ノイ島、バン シヤン島、サラセン灣	種々	三五、九			二分一	五〇
七三七	暹羅海灣	〇、〇五	三五、六			全	八五
七三八	盤谷河一名湄南河 (分圖) アユシヤ府ノ墟址	一、八	三七、一二	大正三、九		全	八五
七三九	コー、シチャン港	五、四〇	三四、一〇			二分一	五〇
七四〇	ラコン泊地至タネ角	〇、二三	三四、九			全	八五
七四一	カバス島至ラコン泊地 (分圖) シンゴラ泊地、大レダン港、ツ リンガノ、パタニ泊地	〇、一	三五、六	大正三、一一		全	八五
七四二	盤谷港	五、〇〇	四〇、七			二分一	五〇
七四三	トロン島及カムプト附近	〇、五〇	三五、一〇	四一、九		全	八五
七四四	馬來半島東岸諸分圖 クアンタン河口、シヨアラ灣、パ ハン河口、ルムピン河口	種々	三七、一二			二分一	五〇
七四六	暹羅海灣諸分圖 コー、プラ錨地及附近、リエム灣	種々	四二、一二			全	八五

番 號	圖 名	尺 度	刊 行 年 月	大 改 正 年 月	再 版 年 月	圖 積	定 價
六四五	呂宋島北部 附載バシイ水道及マリントンカ水道 (分圖)サン、ピオプ港、ムサ灣、デマラ ンサン港、ビコピアン港、ゲリク エ灣	〇、一	三八、八	大正三、四		大	一、三〇 圓拾錢
六四六	巴旦列島 (分圖)イブゴス、サブタン兩島間海 峽、サンドミンゴ、イバナ	〇、四〇	二六、九		三九、三	二分一	五〇
六四七	馬尼刺灣 (分圖)マリベルス港	〇、五二	三三、二	大正二、一〇	三八、八	全	八五
六四八	馬尼刺及カビテ錨地	二、四〇	三九、六	大正二、六		二分一	五〇
六四九	サンタ、クルーズ港	二、四三	四三、一〇			二分一	五〇
六五〇	呂宋島南東岸諸分圖 クバト港、マトノク灣及チクリン海峽	種々	三八、一一			二分一	五〇
六五一	呂宋島西岸諸錨地 サント、トーマス港、サン、フェルナ ンド港	種々	三七、一二			二分一	五〇
六五二	呂宋島至マスバテ島 包有チカナ島	〇、七三	三七、一二			全	八五

六五三	呂宋島北西岸諸分圖 サンチアゴ灣、ソルベク灣、サン、 エステバン港及ナルホ灣、ダリガ ヨス灣	種々	四一、三			二分一	五〇
六五四	菲律賓諸島諸分圖第二 サン、ビセント港	種々	三七、一二			二分一	五〇
六五五	菲律賓諸島諸港第一 アスアング島南側諸港、クリオン 港、バタン港、バグイトタリンド ク港	種々	四〇、一二	大正四、五		二分一	五〇
六五六	菲律賓諸島諸港第二 パルアン灣、ルク灣、ルグ港、ロム ブロン港	種々	三二、九	三七、八		二分一	五〇
六五七	菲律賓諸島諸港第三 マウバン灣、リバス港、カトバロ ガン、プリアラジュアイ諸錨地、 パラサン港及附近、ホロンガン港	種々	四三、一〇			全	八五
六五八	菲律賓諸島諸港第四 パサカオ錨地、アシン港、ボカ、エン ガノ港、バラバゲ港及ラオアン灣、 プスコ港、プサインガ港	種々	三六、五	四五、四	三八、四	二分一	五〇
六五九	菲律賓諸島諸港第五 パラノグ港、カタインガン港、シ ボンガ港、スリガオ港、ガボ港	種々	三七、一二			全	八五

菲律賓諸島及セレベス島附近諸島

六六

番 號	圖 名	尺 度	刊行年月	大改正年月	再版年月	圖 積	定 價
六七五	セレベス島北部略測諸分圖 ケマ泊地、コラ、コラ灣、ペラン灣、 コタ、プナ泊地、ホラン、バンカ角 至モリリ角、ドミシル灣、パレリ及 リンチツ泊地、ホラン、ウキ灣、ア ムラン灣、ヒマナ灣、スマラタ泊 地、ムトン泊地、ビエンチャン灣	種々	四一、五			二分一	五〇
六七六	ホルネオ及 ニユーギニー 間諸分圖 サイアン島、バヤヘ泊地、ボラチ錨 地、シミア泊地、ガム、スンギ泊地、 タルナ灣、サリバ島南東側錨地、 ウエダ泊地、マバ泊地、マンガニツ 灣、ピツジョリ一名ウオツサ泊地、リ ムベ海峽狭部、タリツセ泊地、メナ 下泊地、リクバン泊地、ケットル ウエル灣、セレベス島北部	種々	四一、四 四四、八			二分一	五〇
六七七	セレベス東岸諸錨地 ツルビ泊地、ゴロンタ河、リムバ 灣、パジョンゲ錨地、バゲジャマ河 口、トミニ泊地、トトク灣、チラム タ港、ラムプヌ泊地	種々	四〇、一一			二分一	五〇

六七八	スル一名ミンドロ海東部 (分圖)クヨ島錨地	〇、一〇	大正二、七			全	八五
六七九	東叢島東部西區	二、七五*	大正二、七			全	八五
六八〇	東叢島東部東區 包有 フローレス海、パンダ海及 アラフラ海支那ニ至ル東 方諸航路	二、七五*	大正二、八			全	八五
六八一	サンベドロ灣至リプカン諸島 包有サンジュアニコ海峽	〇、七三	三六、一一 三九、一二			全	八五
六八二	モツオ島至ルツノ角	〇、五八	三六、五			二分一	五〇
六八三	プジャダ灣	一、六七	三五、一二			二分一	五〇
六八四	ルツノ角至ドンド角	〇、五九	三七、一一			全	八五
六八五	スル叢島 (分圖)スル泊地、マイアン錨地、ラミ ヌサ錨地	〇、一六	四四、七			全	八五
六八六	スル叢島諸港 マルサ灣、ダリリムプル港	種々	三七、一二			二分一	五〇
六八七	リブカン諸島至ナロ灣	〇、七二	三七、一二			全	八五
六八八	ヅマンキラス灣	一、〇〇	三七、一二			二分一	五〇

菲律賓諸島及セレベス島附近諸島

六七

菲律賓諸島及セレベス島附近諸島

番 號	圖 名	尺 度	刊 行 年 月	大 改 正 年 月	再 版 年 月	圖 積	定 價
六九〇	ムルシエラゴス灣	二、四〇	三七、一一			二分一	五〇 <small>圓拾錢</small>
六九一	ハルセイ港	三、六四	三七、一一		三九、二	二分一	五〇
六九二	サン、ベルナルヂノ海峽及附近	〇、七三	三八、三			全	八五
六九三	バタン島至サン、ベルナルヂノ島及ヒ マガアン灣至イナモク	〇、七二	三八、五			全	八五
六九四	スアル港及カバリチアン灣附近	四、八〇	三九、一〇			全	八五
六九五	ボリナオ港及附近	二、七五	三九、一一			全	八五
六九六	スールー叢島及ボルネオ北 東岸(分圖) ボンガオ港、ラバク島 及シアツシ島間水道ノ北口	〇、一〇	三七、六	大正四、一二		全	八五
六九七	菲律賓諸島諸分圖第三 サロマーガ港及ラボグ灣、クルリ マオ港及ガン灣	種々	四〇、五			二分一	五〇
六九九	マリンヅケ島諸分圖 サンタ、クルーズ港及マサガサイ 灣、バナラカン港	種々	四五、五		大正三、五	二分一	五〇

菲律賓諸島及セレベス島附近諸島

七〇〇	マシンロク港、マタルビ港及パラウイ グ灣	二、七〇	四二、一〇			二分一	五〇
七五一	マラムパヤ浦	一、五〇	三六、五			全	八五
七五二	パラワン島	〇、一〇	三六、二	四四、六		全	八五
七五三	マラヌット灣及ナコダ灣	二、六八	三七、三			四分一	二五
七五六	プリンセサ港(ローヤリスト港)	一、八八	三五、七	三八、一		二分一	五〇
九七四	トモリ海灣至サラヤー海峽 包有プトン海峽及ホニ海灣	〇、一	大正三、八			全	八五

番 號	圖 名	尺 度	刊 行 年 月	大 改 正 年 月	再 版 年 月	圖 積	定 價
五四三	ジエツセルトン港	九〇〇	三九、八			二分一	五〇 <small>圓拾錢</small>
五五一	パラバンガン島及バラバック島諸 錨地 ノリス港、カランドラン灣、サウ ス港、ダラワン灣、クラレンドン 灣	種々	三七、一二			全	八五
五五二	タムベラン群島 (分圖)タムベラン灣	〇、九	三六、五	大正三、一一		全	八五
五五三	ミットフォード港	五、〇〇	三九、九			二分一	五〇
五五四	バラバック海峡及婆羅パラワン間諸 水道	〇、五〇	三五、一一			全	八五
五五六	サムパー角至ベラス、バサー角	〇、四〇	大正二、九			大	一、三〇
五五八	ランカヤン至サンダカン港	〇、七	三七、七	大正四、九	四三、六	大	一、三〇
五五九	ダーベル灣	〇、七五	三七、五			大	一、三〇
五六〇	マルヅ灣 (分圖)マルヅ河錨地及タンジョン、バ ツ錨地、カッチ、ファクトリー 錨地	一、〇〇	四三、三			全	八五
五六一	マラワレ島至ランカヤン	〇、七五	三七、五	四一、一〇		全	八五

五六二	婆羅北西岸第三 サラワク河至シリク岬	〇、二五	三四、一			二分一	五〇
五六三	婆羅北西岸第四 シリク岬至タタン角	〇、二五	三四、一			二分一	五〇
五六四	ボルネオ諸分圖 クダト港	三、〇〇	四二、九			全	八五
五六五	婆羅北西岸第五 タタン角至パラム角	〇、二五	三四、一			二分一	五〇
五六六	アムボン灣及ウスカン灣 (分圖)アバイ河上流	四、〇〇	大正二、四			全	八五
五六七	アムボン灣至サムバンマンギオ角	〇、五	三四、一一	大正三、四		全	八五
五六八	ダムピル角至ガヤ頭 包有ガヤ島	二、五〇	四一、八		大正三、一	全	八五
五六九	ノソン角至アムボン灣	〇、五〇	四四、二			全	八五
五七〇	ブルニ河 (分圖)ブルニ河内門洲	三、二〇	三四、一〇			二分一	五〇
五七一	ムアラ港及ブルニ河附近 (分圖)外錨地及ムアラ門洲	二、三〇	三六、一一			全	八五
五七二	ビクトリア港	五、八	大正三、五			二分一	五〇
五七三	ラブアン島 (分圖)ラツプルス錨地	一、〇〇	四〇、六	大正二、九		二分一	五〇
五七四	ボルネオ北西岸第六 パラム角至ノソン角	二〇、五	三四、一〇	大正二、五		全	八五

番 號	圖 名	尺 度	刊 行 年 月	大 改 正 年 月	再 版 年 月	圖 積	定 價
五七五	サラワク河 (分圖)サラワク河一部	一、〇〇	三四、一二			全	八五 <small>圓拾錢</small>
五七六	ボルネオ北西岸第二 アピ角至サラワク	〇、二五	三五、一二	四三、一		二分一	五〇
五七七	ナツナ諸島諸分圖 セダナウ水道、ローヤリスト港、 ロツク、セラハン至テロツク、ラナイ、 パンジャン海峡、ラウト島、ラ、ブレ ース海峡及附近	種 々	四三、五			全	八五
五七八	バユング角至ダツ角 包有南ナツナ群島	〇、三六	四三、二			全	八五
五七九	北ナツナ諸島	〇、三六	四三、四			大	一、三〇
五八〇	アナムバ列島北東群島	〇、九八	三四、一二			全	八五
五八一	アナムバ列島	〇、四二	三五、三			全	八五
五八二	シブコ灣北西部	〇、七	三七、六	大正四、七		大	一、三〇
五八三	ボンチアナク至バユング角	〇、三六	四二、一〇			全	八五
五八四	マサ、チガ島至ボンチアナク	〇、三五	四三、四			全	八五

五八五	ベラス、バサー角至マサ、チガ島	〇、三六	大正元、八			全	八五
六八九	マカッサル海峡北部 (分圖)ネグリ、バル灣、リンガダン泊 地及ベロンリオー灣	〇、一〇	三七、六	四一、二		全	八五
六九八	セサジャプ及ブルンガン河	〇、四九	四〇、六			全	八五
九六二	ブチング角至サムバー角	〇、四	大正三、八			全	八五
九六三	マラタヤー角至ブチング角	〇、四	大正三、八			大	一、三〇
九六四	セラタン角至マラタヤー角	〇、四	大正三、八			全	八五
九六五	マカッサル海峡南部	〇、一	大正三、八			全	八五

番 號	圖 名	尺 度	刊行年月	大改正年月	再版年月	圖 積	定 價
四八〇	リオ海峡	〇、六五	三五、一二			全	八五 <small>圓拾錢</small>
四八一	新嘉坡至チオマン島	〇、二四	三五、三			二分一	五〇
四八二	新嘉坡海峡 <small>(分圖) シンキ水道</small>	〇、七	三五、七	大正四、八		大	一、三〇
四八三	ヅリアン、スギ及チヨムホル諸海峡	〇、六五	三五、三			二分一	五〇
四八四	ペラク河附近 <small>(分圖) ペラク河</small>	一、〇〇	三五、五			二分一	五〇
四八五	ヂンヂン諸島及水道	三、〇〇	三六、二			全	八五
四八八	ブタン群島至ベララ島	二、五〇	三五、五			大	一、三〇
五八六	ハンカ海峡至新嘉坡	〇、一五	三六、七	三八、一一		全	八五
五八七	ハンカ海峡	〇、四一	三八、八		四二、二	全	八五
五八八	カリマタ海峡	〇、一五	三六、六	四五、三		全	八五
五八九	バンカ及ガスバル海峡 <small>(分圖) ナンカ諸島</small>	〇、一四	三四、九	四五、一		全	八五

新嘉坡、麻刺加海峡及スマトラ東岸

〔關係水路誌 支那海水路誌第五卷上〕

五九〇	バンカ海峡附近 <small>(分圖) ムントク泊地</small>	〇、二五	三六、五	三七、一〇		全	八五
五九一	ハンカ海峡南口 <small>ルシパラ水道及スマントン水道</small>	〇、七〇	三五、一〇	四一、七	四一、一二	全	八五
五九二	ガスバル海峡	〇、四〇	四一、六			全	八五
五九五	タンジョン、バンドン附近	一、三二	四〇、六			二分+	五〇
六一八	アチエー頭至ダイアモンド角 <small>(分圖) オレーレ灣及アチエー河、アラクン、ツル川、ラジャ川、ミアン川、エデー、ラジユト川、シムパン、オリム川、クルアン灣、クルン、ラジャ灣、パルケン及サンド灣、ラムバレン灣、ギゲン泊地</small>	〇、二一	三三、一一			全	八五
六一九	ダイアモンド角至ベララ島 <small>(分圖) テリ川</small>	〇、一五	三三、三	四〇、五		二分一	五〇
六二〇	麻刺加海峡 <small>附載 馬來半島東岸部</small>	四、八〇*	三七、一一	四五、四		全	八五
六二一	麻刺加海峡諸錨地 <small>ウオンテラー灣、アラン、アラン錨地、ムアル河</small>	種々	四四、九			二分一	五〇
六二二	ラチャド角至新嘉坡 <small>(分圖) 麻刺加附近</small>	〇、二一	三四、三	大正四、七		大	一、三〇
六二三	ピラミッド淺灘至ベサル島	〇、五〇	三七、一二			二分一	五〇

番 號	圖 名	尺 度	刊 行 年 月	大 改 正 年 月	再 版 年 月	圖 積	定 價
五九三	サンダ海峽及附近 (分圖) フォース角至ゴールド、アン ツエル泊地、カラムバマン港、 ニユー、アンツエル泊地	〇、二三	三七、一二		三八、七	全	八五 <small>圓拾錢</small>
五九六	蘇麻答臘西岸諸分圖 シマラペー灣及シベルト灣、アン ガ灣、ハーロック灣、カウル一名サ ムバト灣、シウバン灣、ピサン港 及クロエ泊地、セメバアイ灣	種々	三四、六			二分一	五〇
五九八	コニンジン灣及バダン泊地	五、一四	三四、六			二分一	五〇
五九九	マサン角至インドラプラ角	〇、二八	三四、九	三七、一二		全	八五
六〇〇	蘇麻答臘西岸諸錨地 バンジャク諸島、タパヌリ灣及マ ンサラル島、タプス泊地、タプジョ ン泊地、タパヌリ港、マンサラル灣	種々	三四、五			二分一	五〇

スマトラ西岸及ジャバ島

〔關係水路誌 支那海水路誌第五卷下〕

六〇一	スマトラ北西岸諸分圖 プラス島及スマトラ間諸航門、 ラムプジャン海峽	種々	四一、一二			全	八五
六〇二	スマトラ西岸第一 アチエー頭至チンクク灣 (分圖) メラプ、クワラ、パツ及スス、 スス、プアン、マキ灣、タムバ ト、ツアン灣、トルモン泊地、 バロス泊地、アエル、バンギ エス泊地、プリアマン泊地、 チコ泊地、ラジャ海峽、ナタ ル泊地	四、四〇	三六、二	大正元 九		全	八五
六〇三	スマトラ西岸第二 チンクク灣至サンダ海峽 (分圖) シカカプ海峽、エンガノ灣、ベ リムビン灣、パロヒア錨地、 シマンガンジャ泊地、ラプア ン、ジャウ泊地、テヌムバン灣、 シラブラブ錨地、ベケンス灣、 ベンクレーン泊地	〇、〇七	四〇、九			全	八五

番 號	圖 名	尺 度	刊 行 年 月	大 改 正 年 月	再 版 年 月	圖 積	定 價
六〇四	スマトラ西岸諸地諸分圖 シナバン灣、ラムベソイ灣、リウア 及レホン灣、シドー灣、クルン、ラ バ灣、ルアグンチ灣、タラム灣、シ アバ灣、大小シマルル島間水道、 タバク灣、カトレイ灣口、シルガ イ灣、シンケル泊地、シンケル河、 テルロ泊地、ナク錨地	種々	三五、四四、五			二分一	五〇
六〇六	スマトラ西岸諸錨地第二 リガス及チャラン灣、タルサン灣、 タベカト灣	種々	四〇、一			二分一	五〇
六〇七	スマトラ諸分圖 ラプアン、バジャウ灣、シマルル島 一名バビ島、サバン灣、ルピア島錨 地	種々	三五、一〇四〇、二			二分一	五〇
六〇八	スマトラ南岸諸分圖 ザツフエン諸島、ギルアン灣、ベトン灣	種々	四〇、一〇	大正四、六		二分一	五〇
六〇九	東叢島西部西區 包有 ジャバ海及支那ニ至ル南方 諸航路	種々*	三七、一二四五、二			全	八五

六一〇	ジャバ沿岸諸分圖 チエリボン泊地、セゴロ、ウエチ灣、 チラチャア港、カムバンガン島内 側水道、パチタン灣、バンガル灣、 ジャバラ泊地、チタンド灣、サンカ ブラ灣、セマラン灣、ザンド灣	種々	大正二、七			二分一	五〇
六一一	バタビア泊地	一、〇〇	三六、六	四三、一一		全	八五
六一二	ジャバ北岸諸分圖 ツパン泊地、テガル泊地、プロホ リンゴ泊地、クリモン、ジャバ泊地、 ベスキ泊地	種々	大正二、一二			全	八五
六一三	ジャバ南岸諸分圖 チ、ラウテウレウン灣、ウインコオ プス灣	種々	大正二、五			二分一	五〇
六一七	東叢島西部東區	二、七五*	大正二、七			全	八五
七四八	ジャバ島西部	〇、一	三六、一二	大正三、六		大	一、三〇
九四八	ロムボツク至フロレーレス 包有 ベーターノスター諸島及ボ スチロン諸島	〇、一	大正三、八			全	八五
九五三	ジャバ島東部 包有 マヅラ、バリ、ロムボツク諸島	〇、一	大正三、八			大	一、三〇

番 號	圖 名	尺 度	刊 行 年 月	大 改 正 年 月	再 版 年 月	圖 積	定 價
三〇一二 ^乙	海圖索引第二 北洲、樺太及千島列島 附 露領沿海州		大正二、一	大正四、一		二分一	一〇
三〇一二 ^丙	海圖索引第三 本洲、四國及九州 朝鮮東部及露領沿海 州南部		大正四、一			二分一	一〇
三〇一二 ^丁	海圖索引第四 南西諸島、朝鮮及支那		大正四、一			二分一	一〇
三〇一二 ^戊	海圖索引第五 菲律賓諸島及東巽島東部		四五、一	大正四、一		二分一	一〇
三〇一二 ^己	海圖索引第六 支那海及東巽島西部		四五、一	大正四、一		二分一	一〇
三〇一四 ^甲	世界電信線路圖第一		大正三、九			全	六五
三〇一四 ^乙	世界電信線路圖第二		大正三、七			全	六五
三〇一四 ^丙	世界電信線路圖第三		大正三、七			全	六五
三〇一五	世界汽船航路圖		四三、五	大正三、七		大	一、五〇
三〇一七	刊行水路誌索引圖		四一、四	四二、一〇		四分一	五

圓拾錢

三〇一八	サムナー氏經緯度法用圖		三八、七			二分一	二五
三〇一九	傍子午線緯度法用圖		三八、八			二分一	二〇
三〇二〇	航海用圖 速力、時間及距離用圖、方位及距離用圖		四三、九			二分一	二五
三〇二一	方位投錨及運動用圖		四四、三			二分一	三〇
三〇二二	印度洋及太平洋西部 磁針偏差圖		大正二、二			全	六五
三〇二三	太平洋東部 磁針偏差圖		大正二、二			全	六五
三〇二四	日本近海磁針偏差圖		大正三、七			全	六五

水路誌及同追補

書名	地	方	刊行年月	定價
日本水路誌第一卷 <small>第二版</small>	本邦一般情勢、氣候、海流、航路等、東京海灣、本洲東岸及南方諸島		大正三、一〇	圓拾錢 九五〇
日本水路誌第二卷上 <small>第一版</small>	本洲南岸、四國南岸、九州東岸		四二、九	六〇〇
日本水路誌第二卷上 <small>第一版</small>	本洲南岸、四國南岸及九州東岸ノ内各地		大正三、九	一三〇
日本水路誌第二卷下 <small>第一版</small>	南西諸島、臺灣、澎湖列島		四一、一〇	九〇〇
日本水路誌第二卷下 <small>第一版</small>	南西諸島、臺灣及澎湖列島ノ内各地		大正三、一	二五〇
日本水路誌第三卷 <small>第二版</small>	内海、紀伊水道、豊後水道		四四、三	一、〇〇〇
日本水路誌第三卷 <small>第二版</small>	内海及豊後水道ノ内各地		大正二、九	一五〇
日本水路誌第四卷 <small>第一版</small>	九州北岸、西岸、南岸、本洲北西岸及北岸		四〇、六	一、三〇〇
日本水路誌第五卷 <small>第二版</small>	北洲、千島列島、樺太南部		四五、三	一、四〇〇
日本水路誌第六卷	朝鮮全岸		四四、一二	一、四〇〇
露領沿海州水路誌	露領沿海州、樺太北部及堪察加半島		大正元、一一	一、〇〇〇

水路誌及同追補

水路誌及同追補

書名	地	方	刊行年月	定 價
支那沿岸水路誌第一卷	總記、珠江 <small>一名廣東河</small> 及珠江、西江間ノ諸水道、香港及附近諸島、フカーカイ角至廈門港		大正四、一〇	一、三〇〇 <small>圓拾錢</small>
支那海水路誌第一卷 <small>第二版</small>	東海、黃海、渤海及遼東海灣		三八、八	一、三八〇
支那海水路誌第二卷 <small>第二版</small>	廈門港至海壇海峽		三八、七	二、四三〇
支那海水路誌第二卷追補第一	西江及北江		四〇、一二	三〇〇
支那海水路誌第三卷 <small>第二版</small>	閩江至揚子江口		三八、一一	二、一三〇
支那海水路誌第四卷 <small>第二版</small>	揚子江全部		三九、六	一、二一〇
支那海水路誌第五卷上 <small>第一版</small>	麻刺加海峽及新嘉坡海峽		四一、三	二、四五〇
支那海水路誌第五卷下 <small>第一版</small>	スマトラ西岸、シヤバ西半部及サンダ海峽至新嘉坡海峽		四二、三	二、九五〇
支那海水路誌第六卷上 <small>第一版</small>	ホルネオ西岸北西岸及支那海南部諸島並パラマツク海峽及附近		四一、二	二、二五〇
支那海水路誌第六卷上追補第一	バラワン島及カラミアン群島全部		四二、三	六五〇
支那海水路誌第六卷下 <small>第一版</small>	馬來半島東岸至珠江 <small>一名廣東河</small> 口		四三、八	一、三五〇
支那海水路誌第七卷上 <small>第一版</small>	菲律賓諸島西部及ホルネオ東側		四一、七	二、二〇〇

二

支那海水路誌第七卷下 <small>第二版</small>	菲律賓諸島東部、南部及セレベス海附近		四三、三	一、七五〇
東叢島水路誌第一卷	呂宋島南西岸、ミンドロ西岸、パラワン東岸及ホルネオ北東岸		大正三、三	一、四〇〇
東叢島水路誌第二卷	パナイ、ネグロス、セブ、ホル諸島、ミンドロ島北岸及東岸、マスバテ、レーテ兩島西岸及南岸、ミンダナオ島北岸及西岸、並ニスール叢島		大正四、一	一、四〇〇
ベンガル灣東側水路誌 <small>第一版</small>	バッセー河至サラン島		大正二、三	一、〇〇〇
大洋航路誌	原書英海軍本部編纂 世界各地航路ノ要領ヲ網羅シタルモノ		二九、一一	一、七〇〇

水路誌及同追補

三

水路報道

六

書名	地	方	刊行年月	定價
水路報道第六十四號	鳴門潮流及潮信記事	(附圖別包)	三六、一一	七五〇 <small>圓拾錢</small>
全 第八十七號	湖南常德航路		三九、七	八〇
全 第九十四號	平戶瀬戸		四一、三	一三〇
全 第九十五號	漢口岳州間、岳州長沙間、長沙常德間最減水期及常德桃源間最高水期水路狀況		四二、三	三〇〇
全 第九十八號	仙女廟水路探究記事、鄱陽湖及贛江、岳州宜昌間(附圖六葉別包)		四五、三	五〇〇
全 第九十九號	房州洲ノ埼附近ニ於ケル海流調査報告		大正四、七	七〇

水路雜俎

書名	註	記	刊行年月	定價
水路雜俎第一號	東亞細亞諸海ノ颶風(圖付)		三六、九	四五 <small>圓拾錢</small>
全 第二號	北海道氣象		三七、五	四五〇
全 第三號	緯度發見ノ一法、經線儀運搬方及注意		三八、五	四〇
全 第四號	本邦海流調査		三八、五	二二〇
全 第五號	霧中羅針自差ヲ求ムルノ法、商船常航路ニ於ケル未發見岩ニ關スル意見、大洋ノ波浪		三八、一二	八〇
全 第六號	明治三十九年八月軍艦高雄遭颶記事		三九、九	二五
全 第七號	支那沿海ニ於ケル霧ノ記事(圖付)		三九、一〇	四五

水路雜俎

七

書名	註	記	刊行年月	定價
羅針儀自差論	羅針自差ノ總論及其測定法ヲ解ケルモノ		二〇、三	六〇〇 <small>圓拾錢厘</small>
風理一斑	風理ノ要項ヲ摘記セルモノ		二二、七	一七〇
海上氣象學	航海ニ關スル風候及海流等ヲ解ケルモノ		二三、八	八〇〇
支那海之颶風	ア子ロイド驗氣器ハ他ノ驗氣器ニ比スルニ簡便ニシテ有益ナルコトヨリ其組織取扱等ヲ精シク解ケルモノ 香港電報發行所ノ出版ニシテ支那海全部ノ颶風ニ關スル記事ヲ譯出シタルモノ		二五、一一 二七、九	二〇〇 二九〇
學海探究之指針	天文、氣象、水路、金石、植物等各學科ノ探究指針		二七、三	一、〇七〇
暴風問答	英國リバープールニ地方海務局試驗委員長豫備海軍大尉マクナブノ著述ニシテ颶風ニ關スル要件ヲ問答體ニ簡記セルモノ		三〇、三	二三〇
水路測量術	元水路部測量科長海軍少將井内金太郎ノ著ニシテ氏カ多年ノ研讀ト豐富ナル蘊蓄トニ依リ現今ノ情形ニ適應スル如ク精練編述セルモノ		大正三、八 四二、一〇	一、二〇〇 八〇〇
水路測量用諸表	水路測量用ノ諸表ヲ集成シタルモノ		四二、一〇	八〇〇
回旋暴風要覽	英國水路部ニ於テ發行ノ上航海上無比ノ指導書トシテ英國諸艦船ヘ供給セルモノヨリ譯刊シタルモノ		三一、一	一五〇
潮候測定心得	英米諸邦等ニテ採用シタル最新檢潮調和分解法ヲ掲載シタルモノ		三二、一〇	三五〇

水路圖誌改補心得 第一改版			大正二、一〇	五〇
水路圖誌改補心得			大正三、一〇	五〇
羅針修正法	最近ノ經驗ニ基キ艦船羅針修正實地上ノ手引トシテ吳鎮守府測器庫員ノ編述スル所ニ係ル		三五、六	二〇〇
磁氣學及羅針儀自差	英人「ジョン、メリフィールド」氏著、マガチチズム、エンド、デヴィエイション、オヴ、ゼ、コムパス」ト稱スル書ヲ譯刊シタルモノ		三七、七	四四〇
索星指針	英國海軍「スタッフ、コンマンドル、マルチン」氏ノ著書ヲ譯成シタルモノ		三七、一二	四五〇
航海訣	英國水路部海圖科長少佐「トーマス、エー、ハル」氏ノ著書ヨリ抄譯シタルモノ		三八、三	二三〇
日本沿岸氣象表	吳海軍測器庫ノ編纂ニ係ル本邦沿岸ノ氣象ニ關シ各種ニ類別詳説セルモノ		四〇、四	六五〇
極東颶風論	馬尼刺觀象臺長「ジョセ、アルゲ」氏ノ著「セ、サイクローンス、オヴ、ゼ、フアー、イースト」ニ「千九百〇四年再版」ヲ譯成シタルモノ		四四、三	二、〇〇〇
日本近海ノ潮汐	水路部測量科囑託理學士小倉伸吉ノ著ニシテ氏カ多年研鑽ノ學理ニ基キ各所ニ於テ驗測セル潮候ニ據リ日本近海ニ於ケル潮汐ノ狀勢ヲ考覈編述セルモノ（附圖七葉添付）		大正三、一一	九〇〇
日本近海氣象圖	明治十五年ヨリ同四十三年ニ至ル二十九年間ノ帝國艦船ノ海上氣象報告ヲ採收シ中央氣象臺測候所、海軍望樓、隣邦氣象觀測所ノ各觀測成績ヲ參酌シ調製セルモノ		大正二、六	二、五〇〇
大正五年 海軍航海年表			大正四、一一	一、〇〇〇

大正五年二月四日印刷
同年二月七日發行

定價金貳拾錢

發行者 水路部

印刷者 水路部

Vol. IV. Yang tse kiang, 1906.....	121
Vol. V. Part I. Malacca strait and Shingapore strait, 1908....	245
Vol. V. Part II. West coast of Sumatra; Western half of Java; Sunda strait to Shingapore strait, 1909.....	295
Vol VI. Part I. West and north-west coasts of Borneo; Southern islands of China sea; Balabac strait and approaches, 1908.....	225
————— Supplement, No. 1., 1909.....	65
Vol. VI. Part II. East coast of Malay peninsula to the Chu-kiang or Canton river entrance, 1910.....	135
Vol. VII. Part I. Western portion of Philippine islands and east coast of Borneo, 1908.....	220
Vol. VII. Part II. Eastern and southern portions of Philippine islands and approaches to Celebes sea, 1910.....	175
Tōsōtō Suiroshi (Eastern archipelago Pilot)	
Vol. I. South-west coast of Luzon; West coast of Mindoro; East coast of Palawan and North-east coast of Borneo, 1914.....	140
Vol. II. Panai, Negros, Sebu and Bohol Islands; Mindoro Island; North and East Coasts; Masbate and Leite Islands, West and South coasts; Mindanao Island, North and West coasts; Sulu Archipelago, 1915	140
Bengal wan Tōsoku Suiroshi (Pilot for the east coast of Bay of Bengal).	
Bassein river to Salang island, 1913.....	100
Taiyō Kōroshi (Ocean Passages for THE WORLD), 1896.....	170
Catalogue of charts and sailing Directions. (Corrected to 1st. January, 1916)	20

THIN PAPER CHARTS FOR REFERENCE USE.

For general reference, we have published a special thin paper edition of the whole series of Naval Charts.

This edition has been printed from the same plates used for printing the Navigation Charts; but it must be borne in mind that it does not contain the additions and corrections made on the Navigating Charts since their press, and also the paper is very liable to contraction and distortion.

The thin paper charts are soled at the Prices given below:—

Double Elephant	20 sen.
Half of ditto	10 "
Quarter of ditto	5 "
Eight of ditto	4 "

Note.— In the case of larger size than Double Elephant, the charts are offered at the prices 30 sen.

SAILING DIRECTIONS.

Title.	<i>Price. Sen.</i>
Nippon Suirosi (Japan Pilot), Vol. I. General remarks, Climate, Currents, Passages, &c. Gulf of Tokyo; East coast of Honshū and Southern islands, 1914.....	95
Vol. II. Part I. South coasts of Honshū and Shikoku; East coast of Kyūshū, 1909	60
————— Supplement, No. 1., 1913.....	13
Vol. II. Part II. South-Western islands; Taiwan and Hōko islands, 1908.....	90
————— Supplement, No. 1., 1914.....	25
Vol. III. Naikai; Kii suidō and Bungo suidō, 1911.....	100
————— Supplement, No. 1., 1913	15
Vol. IV. North, west and south coasts of Kyūshū; North-west and North coasts of Honshū, 1907 ...	130
Vol. V. Hokushū; Chishima islands and southern portion of Karafuto, 1912.....	140
Vol. VI. Chōsen, 1911.....	140
Roryōyenkaishū Suirosi (Russian Maritime Province Pilot). Russian Maritime province; Northern portion of Karafuto and Kamchatka peninsula, 1912.....	100
Shina Yengan Suirosi (China Sea Pilot). Vol. I. General Remarks; Chukiang or Canton River; Channel or Creeks between Chakiang and Sikiang; Hongkong and Adjacent Islands; Fokai Point to Amoy Harbours, 1915	130
Shinakai Suirosi (China Sea Pilot), Vol. I. Eastern sea; Yellow sea; Pechili gulf and Liantung gulf, 1905.....	138
Vol. II. Amoy harbour to Haitan strait, 1905	243
————— Supplement. No. 1., 1907	30
Vol. III. Min river to the mouth of the Yang tse kiang, 1905...	213

No.	Title of the Chart.	Pub. or Corr.	Scale.	Size.	Price. Sen.
WINDS, CURRENTS, TRACKS, INDEX CHARTS, &c.					
[3001]	Chart of the heavens	1891		$\frac{DE}{4}$	20
[3002]	The world	1887		<i>inch inch</i> 50×29	120
[3003]	Mean lines of equal horizontal force,	1907		$\frac{DE}{2}$	35
[3004]	Lines of equal magnetic dip,	1907		$\frac{DE}{2}$	35
[3005]	The world:— Curves of equal magnetic variation.	1912		DE	65
[3006]	Great circle sailing chart of North Pacific ocean	1892		DE	65
[3007]	The track chart of Pacific ocean.....	1888		DE	65
[3009]	General chart of the Yang tse kiang and its tributaries	1910		DE	65
[3010]	Mean lines of equal vertical force, 1907.....	1907		$\frac{DE}{2}$	35
[3011]	Signs and abbreviations adopted in the Naval charts.....	1907		$\frac{DE}{4}$	20
[3012 ^A]	Index chart 1., General charts (The world).....	1915		$\frac{DE}{2}$	10
[3012 ^B]	Index chart 2., Hokushū, Karafuto and Chishima islands with Russian Tartary.	1915		$\frac{DE}{2}$	10
[3012 ^C]	Index chart 3., Honshū, Shikoku and Kiūshū with the E. part of Chōsen and the S. part of Russian Tartary.	1915		$\frac{DE}{2}$	10
[3012 ^D]	Index chart 4., South-west islands, Chōsen and China.....	1915		$\frac{DE}{2}$	10

No.	Title of the Chart.	Pub. or Corr.	Scale.	Size.	Price. Sen.
[3012 ^E]	Index chart 5., Philippine islands and E. part of Eastern Archipelago.	1915		$\frac{DE}{2}$	10
[3012 ^F]	Index chart 6., China sea and W. part of Eastern Archipelago.....	1915		$\frac{DE}{2}$	10
[3014 ^A]	Telegraph chart of The World-Sheet 1.	1914		DE	65
[3014 ^B]	Telegraph chart of The World-Sheet 2.	1914		DE	65
[3014 ^C]	Telegraph chart of The World-Sheet 3.	1914		DE	65
[3015]	Tracks for full powered steam vessels.	1913		<i>inch inch</i> 50×29	150
[3017]	Index chart of the Sailing directions.	1909		$\frac{DE}{4}$	5
[3018]	Diagram to facilitate the obtaining a ship's position by Samner's method.	1905		$\frac{DE}{2}$	25
[3019]	Diagram for obtaining the reduction in ex-meridian altitude observation.	1905		$\frac{DE}{2}$	20
[3020]	Speed, time and distance diagram...	1910		$\frac{DE}{2}$	25
[3021]	Mooring and manoeuvring boards for fleet perposes	1911		<i>inch inch</i> 20×20	30
[3022]	Curves of equal magnetic variation — Indian and Western Pacific oceans.....	1913		DE	65
[3023]	Curves of equal magnetic variation — Eastern Pacific ocean.	1913		DE	65
[3024]	Curves of equal magnetic variation — Adjacent seas of Japan.....	1914		DE	65
	Meteorological charts of the adjacent seas of Japan.....	1913		DE	2.50

No.	Title of the Chart.	Pub. or Corr.	Scale.	Size.	Price. Sen.
BAY OF BENGAL, EAST COAST					
[745]	Puket or Tongka harbour	1904	1.95	$\frac{DE}{4}$	25
[761]	Bassein river to Pulo Penang, including the Andaman and Nicobar islands and the north coast of Sumatra	1911	d3.00	DE	85
[762]	Koronge island to White point	1905	0.20	$DE \& \frac{DE}{2}$	130
[763]	Rangoon river and approaches. (Plans : — Port of Rangoon. Entrance of China Bakir river.)	1907	1.35	$DE \& \frac{DE}{2}$	130
[764]	Irrawaddy river, sheet 1., from the sea to Rangoon and Prome	1905	0.33	DE	85
[765]	Irrawaddy river, sheet 2., from Prome to Yeandabou	1904	0.33	DE	85
[767]	Moulmein river and approaches	1904	1.20	DE	85
[768]	Moulmein harbour	1904	5.90	$\frac{DE}{2}$	50
[769]	Approaches to Yé river	1904	2.00	DE	85
[770]	White point to Mergui	1904	0.26	DE	85
[771]	Pig island to South Moskos islands.	1914	0.5	DE	85
[772 ^A]	Northern part of Mergui archipelago : — Lord Loughborough island to Mergui	1908	0.30	DE	85
[772 ^B]	Southern part of Mergui archipelago : — Sayer islands to Lord Loughborough island (Plan : — Renong anchorage. Victoria Point harbour.)	1911	0.25	DE	85
[773]	Approaches to Mergui harbour	1905	0.97	DE	85
[774]	Mergui harbour	1905	4.00	DE	85

No.	Title of the Chart.	Pub. or Corr.	Scale.	Size.	Price. Sen.
[775]	Hastings harbour and the adjacent islands	1904	1.00	$\frac{DE}{2}$	50
[776]	Sayer islands to Lankawi island, Malacca strait entrance, including Salang or Junkseylon island.....	1912	0.15	DE	85
[777]	Moulmein river to Yé river	1906	0.50	DE	85
[778]	Tavoy river	1904	1.00	DE	85
[779]	Hinzé basin	1906	2.10	DE	85
[780]	Bentinck sound.....	1906	1.00	$\frac{DE}{2}$	50

**THE LOCALITIES EXCEPTING THOSE
GIVEN ABOVE.**

[809]	Coral sea and Great Barrier reefs Sheet 2.	1914	d2.7	DE	85
-------	--	------	------	----	----

No.	Title of the Chart.	Pub. or Corr.	Scale.	Size.	Price. Sen.
[603]	Sheet 2.: Chingkuk bay to the strait of Sunda. (Plans:— Strait of Sikakap. Engano bay. Belimbing bay. Barohia anchorage. Simanganja road. Labuan Jau road. Tenumbang bay. Silabulabu anchorage. Vekens bay. Benkulen road.)...	1907	0.07	DE	85
[604]	Plans of anchorages on the west coast of Sumatra:— Sinabang bay. Lambesoi bay. Riau and Lehong bays. Sidoh bay. Krung Raba bay. Telok Luagundi. Telok Dalam. Siaba bay. Channel between Great and Little Simalur islands. Tapak bay. Entrance to Katorei bay. Silugui bay. Singkel road. Singkel creek. Tello roadstead. Naku anchorage.....	1911	Var.	$\frac{DE}{2}$	50
[606]	Anchorage on the west coast of Sumatra:— Rigas and Chalang bays. Tarusan bay. Tabekat bay...	1907	Var.	$\frac{DE}{2}$	50
[607]	Plans in Sumatra:— Labuan-Bajau bay. Simalur island or Pulo Babi. Sabang bay. Rubia island anchorage	1907	Var.	$\frac{DE}{2}$	50
[608]	Plans on the south coast of Sumatra:— Zutphen islands. Kiluang bay. Telok Botong	1915	Var.	$\frac{DE}{2}$	50
[609]	Eastern archipelago, western portion, part I, including the Java sea and the southern passages to China.....	1912	d 2.75	DE	85
[610]	Plans on the coasts of Java:— Cheribon road. Segoro Wedi bay. Chilachap inlet. Channel inside Kambangan island. Pachitan bay. Pangul bay. Japara road. Chitando inlet. Sandkapura bay. Semarang bay. Zando bay	1913	Var.	$\frac{DE}{2}$	50

No.	Title of the Chart.	Pub. or Corr.	Scale.	Size.	Price. Sen.
[611]	Batavia roads	1910	1.00	DE	85
[612]	Plans on the north coast of Java:— Tuban road. Tegal road. Krimon Java road. Besuki road.	1913	Var.	DE	85
[613]	Plans on the south coast of Java:— Chihlauteureun bay. Wynkoops (Pelabuon Ratu) bay.....	1913	Var.	$\frac{DE}{2}$	50
[617]	Eastern Archipelago, western Portion-Part 2.	1913	d 2.75	DE	85
[748]	Island of Java, western portion	1914	0.1	DE & $\frac{DE}{2}$	130
[948]	Lombok to Flores, including Pateroster and Postillon islands.....	1914	0.1	DE	85
[953]	Island of Java-eastern portion, including the islands of Madura, Bali, and Lombok	1914	0.1	DE & $\frac{DE}{2}$	130

No.	Title of the Chart.	Pub. or Corr.	Scale.	Size.	Price. Sen.
[622]	Cape Rachado to Singapore (Plan:— Approaches to Malacca)	1915	0·2	DE& $\frac{DE}{4}$	130
[623]	Approaches to Malacca, Pyramid shoal to Pulo Besar	1904	0·50	$\frac{DE}{2}$	50
[625]	Singapore road	1912	7·50	DE	85
[626]	Keppel harbour (New harbour).....	1915	12·00	DE	85
[627]	Singapore main strait, Tree island to Batam bay	1911	0·99	$\frac{DE}{2}$	50
[629]	Channels between Sumatra, Linga and Singkep	1905	0·25	DE	85
[631]	Plans on the east coast of Sumatra:— Langsar bay. Birim river entrance Langsar river entrance.	1907	Var.	$\frac{DE}{2}$	50
[632]	Aru bay.....	1907	1·20	$\frac{DE}{2}$	50
[633]	North approach to Klang strait.....	1911	1·15	$\frac{DE}{2}$	50
[634]	Port Swettenham	1910	9·70	DE	85
[635]	Klang strait and approaches	1911	1·40	DE	85
[636]	Pulo Berhala to Cape Rachado	1914	0·25	DE& $\frac{DE}{8}$	130
[637]	Penang harbour and approaches.....	1910	1·43	DE	85
[642]	Penang harbour.	1910	2·95	$\frac{DE}{2}$	50

No.	Title of the Chart.	Pub. or Corr.	Scale.	Size.	Price. Sen.
-----	---------------------	------------------	--------	-------	----------------

**THE WEST COAST OF SUMATRA AND
JAVA ISLAND.**

[593]	Sunda strait and approaches. (Plans:— Fourth point to Old Anjer. Kalambayang harbour. New Anjer road.)	1904	0·23	DE	85
[596]	Plans on the west coast of Suma- tra:— Simalapeh and Siberut bays. Bunga bay. Hurlock bay. Kawur or Sambat bay. Siuban bay. Pisang harbour and Kroé road. Semebai bay.	1901	Var.	$\frac{DE}{2}$	50
[598]	Koninginne bay and Padang road.	1901	5·14	$\frac{DE}{2}$	50
[599]	Ujong Masang to Ujong Indrapura.	1904	0·28	DE	85
[600]	Anchorage on the west coast of Su- matra:— Banjak islands and ad- jacent coast of Sumatra. Tapanuli bay and Pulo Mansalar. Tapus road. Tabujong road. Tapanuli har- bour. Mansalar bay	1901	Var.	$\frac{DE}{2}$	50
[601]	Plans on the north west coast of Su- matra:— Passages between Pulo Bras and Sumatra. Lampujang strait.....	1908	Var.	DE	85
[602]	Sheet 1.: Aceh head to Chingkuk bay. (Plans:— Melabu. Kwala Batu and Susu Susu. Bubun. Ma- ki bay. Tompat Tuan bay. Tru- mon road. Baros road. Ayer Ban- gies road. Priaman road. Tiko road. Raja strait. Natal road.).....	1912	d4·40	DE	85

No.	Title of the Chart.	Pub. or Corr.	Scale.	Size.	Price. Sen.
[698]	Sesajap and Bulungan rivers	1907	0.49	DE	85
[962]	Tanjong Puting to Tanjong Samber	1914	0.4	DE	85
[963]	Tanjong Malatayur to Tanjong Puting	1914	0.4	DE & $\frac{DE}{2}$	130
[964]	Tanjong Selatan to Tanjong Malatayur	1914	0.4	DE	85
[965]	South part of the Strait of Makassar	1914	0.1	DE	85

**SINGAPORE, MALACCA, STRAITS AND THE
EAST COAST OF SUMATRA.**

[480]	Rhio strait	1902	0.65	DE	85
[481]	Singapore to Tioman island	1902	0.24	$\frac{DE}{2}$	50
[482]	Singapore strait	1915	0.7	DE & $\frac{DE}{2}$	130
	(Plan: — Salat Sinki)				
[483]	Straits of Durian, Sugi, and Chombol.	1902	0.65	$\frac{DE}{2}$	50

No.	Title of the Chart.	Pub. or Corr.	Scale.	Size.	Price. Sen.
[484]	Approaches to Perak river. (Plan: — Perak river.)	1902	1.00	$\frac{DE}{2}$	50
[485]	Dinding islands and channel	1903	3.00	DE	85
[488]	Butang group to Pulo Berhala	1902	2.50	DE & $\frac{DE}{4}$	130
[586]	Banka strait to Singapore	1905	0.15	DE	85
[587]	Banka strait	1905	0.41	DE	85
[588]	Carimata strait	1912	0.15	DE	85
[589]	Banka and Gaspar straits. (Plan: — Nangka islands.)	1912	0.14	DE	85
[590]	Banka strait and approaches. (Plan: — Muntok road.)	1904	0.25	DE	85
[591]	Banka strait, south entrance, showing the Lucipara and Stanton channels.	1908	0.70	DE	85
[592]	Gaspar strait	1908	0.40	DE	85
[595]	Approaches to Tanjong Pandan	1907	1.32	$\frac{DE}{2}$	50
[618]	Acheh head to Diamond point. (Plans: — Olehléh bay and Acheh river. Arakun Dur river. Raja river. Tamiang river. Edie Rajut river. Simpang Olim ri- ver. Kluang bay. Krung Raja bay. Balken and Sand bays. Lambaleh bay. Gi Ghen road.)..	1900	0.21	DE	85
[619]	Diamond point to Pulo Berhala. (Plan: — Deli river.)	1907	0.15	$\frac{DE}{2}$	50
[620]	Malacca strait, with part of the east coast of the Malay peninsula	1912	d 4.80	DE	85
[621]	Anchorage in Malacca strait: — Wan- derer bay. Arang Arang anchorage. Muar river	1911	Var.	$\frac{DE}{2}$	50

No.	Title of the Chart.	Pub. or Corr.	Scale.	Size.	Price. Sen.
[553]	Mitford harbour	1906	5.00	$\frac{DE}{2}$	50
[554]	Balabac strait and channels between Borneo and Palawan	1902	0.50	DE	85
[556]	Tg. Sambar to Tg. Beras Basah. ...	1913	0.40	$DE \& \frac{DE}{4}$	130
[558]	Lankayan to Sandakan harbour.....	1915	0.7	$DE \& \frac{DE}{2}$	130
[559]	Darvel bay	1904	0.75	$DE \& \frac{DE}{2}$	130
[560]	Marudu bay. (Plans:— Marudu river and Tg. Batu anchorages. Cutch Factory anchorage.)	1910	1.00	DE	85
[561]	Mallawalle island to Lankayan	1908	0.75	DE	85
[562]	Sheet 3.: Sarawak river to Cape Sirik.....	1901	0.25	$\frac{DE}{2}$	50
[563]	Sheet 4.: Cape Sirik to Tatan point	1901	0.25	$\frac{DE}{2}$	50
[564]	Plans in Borneo:— Kudat harbour..	1909	3.00	DE	85
[565]	Sheet 5.: Tatan point to Barram point	1901	0.25	$\frac{DE}{2}$	50
[566]	Ambong and Usukan bays. (Plan:— Continuation of Abai river.)	1913	4.00	DE	85
[567]	Ambong bay to Sampanmangio po- int	1914	0.5	DE	85
[568]	Dumpil point to Gaya head, including Gaya island.....	1908	2.50	DE	85
[569]	Nosong point to Ambong bay	1911	0.50	DE	85
[570]	River Bruni. (Plan:— Inner bars of River Bruni.).....	1901	3.20	$\frac{DE}{2}$	50

No.	Title of the Chart.	Pub. or Corr.	Scale.	Size.	Price. Sen.
[571]	Muara harbour and approaches to Bruni river. (Plan:— The outer anchorage and Muara bar.).....	1903	2.30	DE	85
[572]	Victoria harbour	1914	5.8	$\frac{DE}{2}$	50
[573]	Labúan island. (Plan:— Raffles anchorage.)....	1913	1.00	$\frac{DE}{2}$	50
[574]	Sheet 6.: Barram point to Nosong point	1913	0.25	DE	85
[575]	Sarawak river	1901	1.00	DE	85
[576]	Sheet 2.: Tanjong Api to Sarawak.	1910	0.25	$\frac{DE}{2}$	50
[577]	Plans in the Natuna islands:— Sedanau channels. Royalist haven. Tk. Selahang to Tk. Ranai. Panjang strait. Pulo laut. La Place strait and approaches.....	1910	Var.	DE	85
[578]	Tg. Bayung to Tg. Datu, including South Natuna islands.....	1910	0.36	DE	85
[579]	North Natuna islands.....	1910	0.36	$DE \& \frac{DE}{2}$	130
[580]	Anamba islands, north-eastern group.	1901	0.98	DE	85
[581]	Anamba islands.....	1902	0.42	DE	85
[582]	North-western part of Sibuko bay.	1915	0.7	$DE \& \frac{DE}{2}$	130
[583]	Pontianak to Tanjong Bayung	1909	0.36	DE	85
[584]	Masa Tiga island to Pontianak.	1910	0.35	DE	85
[585]	Tg. Beras Basah to Masa Tiga is- land	1912	0.36	DE	85
[689]	Strait of Makassar, north part. (Plans:— Negri Baru bay. Linga- dang road and Belonlioh bay.)....	1908	0.10	DE	85

No.	Title of the Chart.	Pub. or Corr.	Scale.	Size.	Price. Sen.
[696]	Sulu archipelago, and the north-east coast of Borneo. (Plans:— Port Bongao. Northern entrance of the channel between Lapak and Siassi islands.).....	1912	0.10	DE	85
[697]	Plans in the Philippine islands:— Salomague harbour and Lapog bay. Port Kurrimao and Gan bay.....	1907	Var.	$\frac{DE}{2}$	50
[699]	Harbours in Marinduque:— Santa Cruz harbour and Masagasai bay. Port Balanakan.....	1912	Var.	$\frac{DE}{2}$	50
[700]	Ports Masinloc and Matalvi and Palauig bay.....	1909	2.70	$\frac{DE}{2}$	50
[751]	Malampaya sound.....	1903	1.50	DE	85
[752]	Palawan island.....	1911	0.10	DE	85
[753]	Malanut and Nakoda.....	1904	2.68	$\frac{DE}{4}$	25
[756]	Port Princesa (Port Royalist).....	1905	1.88	$\frac{DE}{2}$	50
[974]	Tomori gulf to Salayar strait, including Buton strait and gulf of Boni	1914	0.1	DE	85

No.	Title of the Chart.	Pub. or Corr.	Scale.	Size.	Price. Sen.
-----	---------------------	------------------	--------	-------	----------------

BORNEO ISLAND AND APPROACHES.

[531]	Northern shore of Sibuko bay.....	1915	0.7	$\frac{DE \& DE}{2}$	130
[532]	Dent haven. Tawao road.....	1912	Var.	$\frac{DE}{2}$	50
[534]	Bays and anchorages on the east coast of Borneo:— Sangkulirang bay. Anchorage north of Miang Besar. Kelumpang bay. Kaniungan islands. Balik Papan bay. Buja and Manimbora anchorages. Anchorage near the east point of Balik Papan bay.....	1905	Var.	$\frac{DE}{2}$	50
[535]	Kagayan Sulu and adjacent islands.	1904	1.00	$\frac{DE}{2}$	50
[536]	Shimatahan and Serudong rivers. (Plan:— Continuation of Silimpopon river.).....	1913	3.00	DE	85
[538]	Sandakan harbour.....	1913	4.50	DE	85
[540]	Silam harbour.....	1904	4.20	DE	85
[541]	Gaya bay on the west to Sandakan harbour on the east coast, including South Banguay channel, and the south western part of Kagayan Sulu.....	1912	0.24	DE	85
[542]	Taganak to Tawi Tawi.....	1904	0.36	DE	85
[543]	Jesselton harbour.....	1906	9.00	$\frac{DE}{2}$	50
[551]	Anchorage in Balambangan and Balabac islands:— North harbour or Luk-Barabok-Barabok. Kalandorang bay (Balabac island). South harbour (Balambangan island). Dalawan bay. Clarendon bay.....	1904	Var.	DE	85
[552]	Tambelan islands (Plan:— Tambelan creek.).....	1914	0.9	DE	85

No.	Title of the Chart.	Pub. or Corr.	Scale.	Size.	Price. Sen.
	road. Kulur anchorage. Petta anchorage. Kampong Ulu anchorage. Channel between Tangulandang and Ruang. North bay. Kawio anchorage. Ngalipaeng bay. Sawan and Ulu roads. Arangkaä anchorage. Dago bay. Karaton anchorage. Esang bay	1904	Var.	$\frac{DE}{2}$	50
[673]	Philippine islands, between San Bernardino and Mindoro straits, with adjacent islands	1912	0.10	DE	85
[674]	Eastern part of the Celébes sea. (Plans:— Miangas island. South-east anchorage. Port Tumanao. Port Bolai.)	1910	0.10	DE	85
[675]	Sketch plans of anchorages in the northern part of Celebes:— Kema road. Kora Kora inlet. Belang bay. Kota Buna road. Bolang Bangka point to Moriri point. Domisil bay. Paleli and Lintidu roads. Bolang Uki bay. Amurang bay. Himana bay. Sumalata road. Muton road. Pienchang bay.	1908	Var.	$\frac{DE}{2}$	50
[676]	Plans between Borneo and New Guinea:— Pulo Siang. Payahe road. Powati anchorage. Gimia road. Gam Sungi road. Taruna bay. The anchorage on the S. E. side of Salibabu I. Weda road. Maba road. Manganitu bay. Bitjoli or Wossa road. The narrows Limbé strait. Talisse road. Manado road. Likupang road. Kettlewell bay. North part of Celebes I.	1911	Var.	$\frac{DE}{2}$	50
[677]	Anchorage on the east coast of Celebes:— Dulupi road. Gorontalo river. Limba bay. Pajonge anchorage. Pagujama river entrance. Tomini road. Totok bay. Tilamuta harbour. Lambunu road.	1907	Var.	$\frac{DE}{2}$	50

No.	Title of the Chart.	Pub. or Corr.	Scale.	Size.	Price. Sen.
[678]	Eastern part of the Sulu or Mindoro sea. (Plan:— Cuyo island anchorage.)	1913	0.10	DE	85
[679]	Eastern Archipelago, eastern Portion-part 2	1913	d. 2.75	DE	85
[680]	Eastern Archipelago, eastern portion-part 2, including the Flores, Banda, & Arafura seas and the eastern passages to china	1913	d. 2.75	DE	85
[681]	San Pedro bay to Libukan islands, including San Juanico strait	1906	0.73	DE	85
[682]	Pulo Motuo to Tanjong Lutuno.....	1903	0.58	$\frac{DE}{2}$	50
[683]	Pujada bay	1902	1.67	$\frac{DE}{2}$	50
[684]	Tanjong Lutuno to Dondo point	1904	0.59	DE	85
[685]	Sulu archipelago. (Plans:— Sulu roadstead. Maibun anchorage. Laminusa anchorage.)	1911	0.16	DE	85
[686]	Harbours in the Sulu archipelago:— Malusa bay (Basilan island). Dalrymple harbour (Sulu island).	1904	Var.	$\frac{DE}{2}$	50
[687]	Libukan islands to Naro bay.....	1904	0.72	DE	85
[688]	Dumankilas bay.....	1904	1.00	$\frac{DE}{2}$	50
[690]	Murcielagos bay	1904	2.40	$\frac{DE}{2}$	50
[691]	Halsey harbour	1904	3.64	$\frac{DE}{2}$	50
[692]	San Bernardino strait and approaches.	1905	0.73	DE	85
[693]	South part of Luzon island. Batan island to San Bernardino island and Himagaan bay to Inamok	1905	0.72	DE	85
[694]	Approaches to Port Sual and Cabalititan bay	1906	4.80	DE	85
[695]	Bolinao harbour and approaches.....	1906	2.75	DE	85

No.	Title of the Chart.	Pub. or Corr.	Scale.	Size.	Price. Sen.
[652]	Luzon island to Masbate island, including Tikao island.....	1904	0.73	DE	85
[653]	Plans on the N. W. coast of Luzon:— Santiago cove. Solvek cove. Port San Esteban and Nalvo bay. Darigayos inlet	1908	Var.	$\frac{DE}{2}$	50
[654]	Plans in the Philippine islands:— Port San Vicente.....	1904	Var.	$\frac{DE}{2}$	50
[655]	Ports in the Philippine islands:— Harbours on south side of Busuanga island. Port Kulion. Port Batan. Bakuit (Port Talindak).....	1915	Var.	$\frac{DE}{2}$	50
[656]	Ports in the Philippine islands:— Paluan bay. Luk bay. Port Lug. Port Romblon	1904	Var.	$\frac{DE}{2}$	50
[657]	Ports in the Philippine islands:— Mauban bay. Port Libas. Katbalogan, Buri and Darajuay anchorages. Parasan harbour and approaches. Port Borongan.....	1910	Var.	DE	85
[658]	Ports in the Philippine islands:— Pasakao anchorage. Port Busin. Port Boca Engano. Port Palapag and Laoang bay. Port Pusgo. Port Busainga	1912	Var.	$\frac{DE}{2}$	50
[659]	Ports in the Philippine islands:— Port Palanog. Port Kataingan. Port Sibonga. Port Surigao. Port Gabo.	1904	Var.	DE	85
[660]	Iloilo strait. (Plans:— Guimaras strait. Iloilo river.).....	1908	1.40	DE	85
[661]	Ports in the Philippine islands:— Port Galera and Varadero bay. Port Kanoan. Sablayan anchorage. Port Concepcion	1913	Var.	$\frac{DE}{2}$	50

No.	Title of the Chart.	Pub. or Corr.	Scale.	Size.	Price. Sen.
[662]	Ports in the Philippine islands:— Sibuko bay. Dapitan bay. Kanalasan cove. Port of Santa Maria. Port Palompon. Basiauang bay. Port Lebak. Palak harbour. Nasipit harbour. Kagayan anchorage. Agusan river entrance.	1910	Var.	$\frac{DE}{2}$	50
[663]	Anchorage in the Philippine islands:— Kanahauan islands. San Jacinto in Tikao island	1904	Var.	$\frac{DE}{8}$	15
[664]	Anchorage in the Philippine islands:— Kasiguran bay. West Dilasak bay. Port Alabat. Port Lampon. Port San Vicent	1915	Var.	$\frac{DE}{2}$	50
[665]	Port Sebu and approaches. (Plans:— Tinaan anchorage. Sebu anchorage.)	1904	2.40	DE	85
[666]	Danao river and approaches. (Plan:— Continuation of Danao river.)	1911	4.70	$\frac{DE}{2}$	50
[667]	Lucena anchorage, Pagbilao bay and Port Laguimanok.....	1908	1.36	$\frac{DE}{2}$	50
[668]	Plans on the north coast of Mindanao island:— Port Langaran. Port Misamis	1904	Var.	DE	85
[669]	Philippine islands and adjacent seas, from the Molucca passage to Manila.	1911	d2.80	DE	85
[670]	Semirara, Ilin, and Ambolon islands, with part of Mindoro	1907	1.00	DE	85
[671]	Nin bay and Port Mandaon	1904	3.00	$\frac{DE}{2}$	50
[672]	Sketch plans of anchorages between Mindanao and Celebes:— Beo bay. Samboara bay. Miulu anchorage. Lirung road. Seree bay. Tabukan				

No.	Title of the Chart.	Pub. or Corr.	Scale.	Size.	Price. Sen.
[741]	Pulo Kapas to Lakon roads. (Plans : — Singora roads. Great Redang harbour. Tringano. Pa- tani roads.)	1914	0·1	D E	85
[742]	Bangkok harbour	1907	5·00	$\frac{D E}{2}$	50
[743]	Koh Tron and off Kamput	1908	0·50	D E	85
[744]	Plans on the east coast of the Malay peninsula : — Entrance to Kuantan river. Joara bay. Entrance to Pahang river. Entrance to Rumpin river..	1904	Var.	$\frac{D E}{2}$	50
[746]	Plans in the Gulf of Siam : — Koh Pra anchorage and approaches. Riem bay	1909	Var.	D E	85

**PHILIPPINE ISLANDS, CELEBES ISLAND
AND APPROACHES.**

[517]	Ulugan bay or Banog	1902	2·50	$\frac{D E}{2}$	50
[518]	St. Paul's bay to Emergency point, including Port Barton	1903	1·00	D E	85
[521]	Ports Subic and Silanguin	1903	1·45	$\frac{D E}{2}$	50

No.	Title of the Chart.	Pub. or Corr.	Scale.	Size.	Price. Sen.
[533]	Bongao anchorage	1904	1·00	$\frac{D E}{2}$	50
[537]	Panang to Pulo Motuo	1903	0·58	D E	85
[539]	Tilamuta harbour to Tanjong Tula- denggi.....	1903	0·48	D E	85
[549]	Basilan strait	1914	1·0	D E	85
[615]	Anchorage in Gillolo (Halmahei- ra) : — Bobani bay and Pasir Putih anchorage. Jailollo road. Galela and Ekor roads. Foja anchorage. Ternate road. Ternate road and channel. Dodinga bay. Gurapien anchorage. Loloda bay	1906	Var.	$\frac{D E}{2}$	50
[645]	Northern portion of the island of Luzon, with the Bashi and Balin- tang channels. (Plans : — Port San Piov. Musa bay. Port of Dimalansan. Port of Bikobian. Dirique inlet.).....	1914	0·1	$\frac{D E \& D E}{8}$	130
[646]	Batan islands. (Plans : — Strait between Ibugos and Sabtan. Santo Domingo. Ivana.)	1893	0·40	$\frac{D E}{2}$	50
[647]	Manila bay. (Plan : — Port Mariveles.)	1913	0·52	D E	85
[648]	Manila and Kavite anchorages	1913	2·40	$\frac{D E}{2}$	50
[649]	Santa Cruz harbour	1910	2·43	$\frac{D E}{2}$	50
[650]	Plans on the south east coast of Lu- zon : — Port Gubat. Matnog bay and Tiklin strait	1905	Var.	$\frac{D E}{2}$	50
[651]	Anchorage on the west coast of Lu- zon : — Port Santo Tomas. San Fernando harbour	1904	Var.	$\frac{D E}{2}$	50

No.	Title of the Chart.	Pub. or Corr.	Scale.	Size.	Price. Sen.
[709]	Annam gulf (Tong king gulf.) (Plan:— Namwan bay.)	1914	0.1	DE	85
[710]	Tsieng Mun to Tra Ko island, in- cluding the interior channels and off-lying islands (Plan:— Pakhoi anchorage.) ...	1914	1.0	DE	85
[713]	Plans on the coast of Annam:— Kua Viet or Palms river. Kua Tung. Dong Hoi. Song Giang. Kua Rone. Kua Li Hoa.	1906	Var.	$\frac{DE}{2}$	50
[714]	Kua Lacht to Kao Tao islands, including the delta of the Song Ka	1914	0.3	DE	85
[716]	Kam Ranh bay to Vung Ro bay, including Nhatrang, Binkang, and Hon Kohe bays	1906	0.36	$\frac{DE}{2}$	50
[717]	Kam-ranh bay. (Plan:— Vung-gang bay.)	1908	1.45	$\frac{DE}{2}$	50
[719]	Saigon or Don Nai river. (Plans:— Mitho road. Saigon roadstead. Coral bank in the Saigon river.)	1914	1.0	DE	85
[720]	Macclesfield bank	1899	0.18	$\frac{DE}{4}$	25
[727]	Approaches to Haifong. (Plan:— Haifong.)	1914	1.00	DE	85

No.	Title of the Chart.	Pub. or Corr.	Scale.	Size.	Price. Sen.
GULF OF SIAM AND THE EAST COAST OF MALAY PENINSULA.					
[624]	Approaches to Singapore	1907	0.14	DE	85
[729]	Pulo Condore group	1908	1.45	$\frac{DE}{2}$	50
[731]	Gulf of Siam, sheet 1.: Lem Tane to Koh Takut.	1900	0.25	$\frac{DE}{2}$	50
[732]	Gulf of Siam, sheet 2.: Koh Takut to Cape Liant. (Plans:— Bang Pak Kong river. Koh Kram bay.)	1914	0.3	DE	85
[733]	Gulf of Siam, sheet 3.: Cape Liant to Koh Kut. (Plan:— Chentabun river. Ban Yao river and Wain creek.)	1914	0.2	DE	85
[734]	Gulf of Siam, sheet 4.: Koh Kut to Bay island	1908	0.25	DE	85
[735]	Gulf of Siam, sheet 5.: Bay island to Pulo Obi. (Plans:— Pulo Obi. Pulo Dama anchorage.)	1900	0.25	DE	85
[736]	Plans in the gulf of Siam:— Pulo Wai or Koh Kwang Noi. Pulo Panjang. Saracen bay.	1902	Var.	$\frac{DE}{2}$	50
[737]	Gulf of Siam	1902	0.05	DE	85
[738]	Bangkok river or Menam Chau Fya. (Plan:— Ruins of the City of Ayuthia.)	1914	1.8	DE	85
[739]	Koh Sichang harbour	1901	5.40	$\frac{DE}{2}$	50
[740]	Lakon roads to Lem Tane	1901	0.23	DE	85

No.	Title of the Chart.	Pub. or Corr.	Scale.	Size.	Price. Sen.
[525 ^A]	China sea, northern portion, western sheet	1914	d 2·8	D E	85
[525 ^B]	China sea, northern portion, eastern sheet	1912	d 3·00	D E	85

**APPROACHES TO HAINAN ISLAND AND
COCHIN CHINA.**

[451]	Reefs in the China sea:— Loai Ta island and reefs. Thi Tu island and reefs and Subi reef. North Danger. Tizard bank and reefs.....	1900	0·64	D E	85
[452]	South coast of Hainan island:— Yn lin kan bay. Nam Hoi Chun and Chue Tau anchorages. Sama port. Tai Chau anchorage. Chun lan harbour. Gaalong bay.....	1900	Var.	$\frac{D E}{2}$	50
[453]	Hoi hau bay (Hainan island)	1902	2·00	$\frac{D E}{2}$	50

No.	Title of the Chart.	Pub. or Corr.	Scale.	Size.	Price. Sen.
[454]	Hainan strait. (Plan:— Inner passage.)	1914	0·50	$\frac{D E \& D E}{4}$	130
[455]	Approaches to Port Courbet and interior channels between Nui Kak Ba and Pak Ha Mun. (Plan:— Pak Ha Mun anchorage.)	1914	1·0	D E	85
[456]	Kulao Cham with entrance to Fai Foh river	1902	1·50	$\frac{D E}{2}$	50
[460]	Paracel islands. (Plan:— Woody island.)	1900	0·21	$\frac{D E}{2}$	50
[462]	Kin Hon or Thi Nai harbour. Hué river entrance. Lakh Kuen river. ...	1914	Var.	$\frac{D E}{2}$	50
[468]	Fuyen and Ku Mong harbours	1906	2·00	$\frac{D E}{2}$	50
[526]	Approach to Kwang chau wan	1907	1·80	D E	85
[527]	River Matshé	1906	1·75	D E	85
[528]	Tien pack harbour	1914	2·5	$\frac{D E}{2}$	50
[529 ^A]	China sea, southern portion, eastern sheet	1912	d 3·00	D E	85
[529 ^B]	China sea, southern portion, western sheet	1914	d 2·8	D E	85
[530]	Pratas reef and island	1915	1·0	$\frac{D E}{2}$	50
[703]	Fan-rang bay to Annam (Tong king) gulf. (Plans:— Hué river or Thruong Thien. Tourane bay. Port Tourane.)	1914	0·1	D E	85
[704]	Saigon river to Kam Ranh bay	1915	0·2	D E	85
[705]	Ki Kik bay and adjacent coast.....	1902	0·78	$\frac{D E}{2}$	50
[706]	Fan-rang bay. (Plan:— Anchorage on the north side of Padaran cape.).....	1905	1·22	$\frac{D E}{2}$	50

No.	Title of the Chart.	Pub. or Corr.	Scale.	Size.	Price. Sen.
[434]	Mirs bay	1906	2·00	DE	85
[435]	Amoy inner harbour	1907	15·00	DE	85
[436]	Amoy outer harbour	1906	6·00	DE& ^{DE} / ₈	130
[437]	Approaches to Amoy harbour.....	1907	2·00	DE& ^{DE} / ₂	130
[438]	Port Shelter and Rocky harbour	1908	4·64	DE	85
[439]	Wen chau bay to Kue shan islands.	1915	0·2	DE	85
[440]	Mamoi to Fu chau fu.	1910	3·15	^{DE} / ₂	50
[441 ^B]	Hang chau bay.	1909	0·25	^{DE} / ₄	25
[442]	Kue shan islands to Nimrod sound.	1915	0·8	^{DE} / ₂	50
[443]	The Brothers to Ockseu islands. (Plans:— Tingtai bay. Red bay.)	1913	0·24	DE	85
[444]	Yung river and approaches. (Plans:— Chin hai to Ning po. Yuyao and Tsie kie branch and Fungghwa branch. Ning po an- chorage.)	1913	5·86	DE	85
[445]	Wen-chau port and approaches	1915	1·0	DE	85
[446]	Ockseu islands to Tung yung, inclu- ding the north part of Taiwan (from Kūkan road to Kiirun kō)	1914	0·2	DE	85
[447]	Pagoda anchorage and approaches ...	1914	5·0	^{DE} / ₂	50
[448]	Hai-tan strait	1898	1·00	DE	85
[449]	The narrows of Hai-tan strait	1897	3·00	DE	85
[450]	Channels between Red yit and Rug- ged island. (Plan:— Dwarf anchorage.)	1907	3·00	^{DE} / ₂	50
[458]	Tinghai harbour and approaches	1903	3·90	^{DE} / ₂	50

No.	Title of the Chart.	Pub. or Corr.	Scale.	Size.	Price. Sen.
[463]	Tongsang harbour and Hutau bay. (Plan:— Rees pass.)	1900	1·00	^{DE} / ₂	50
[464]	Plans on the east coast of China:— Chauan bay. Challum bay anchorage.	1909	Var.	DE	85
[465]	Anchorage on the coast of China:— Anchorage between Black head and Crab point, including Blakeney pass. Kupchi point anchorage. Breaker point anchorage and Tun- gao road	1906	Var.	^{DE} / ₂	50
[466]	Chinchu harbour	1894	1·50	^{DE} / ₂	50
[467]	Hu-i-tau and Chimmo bays	1887	1·00	^{DE} / ₂	50
[469]	Hongkong to the Brothers. (Plans:— Tai sami. Goat island anchorage.)	1911	0·24	DE& ^{DE} / ₂	130
[471]	Nimrod sound to Yung river, including the southern portion of the Chusan archipelago.....	1896	0·83	DE	85
[472]	Nimrod sound	1911	0·75	^{DE} / ₂	50
[473]	San mun bay and Sheipu harbour...	1895	0·70	^{DE} / ₂	50
[474]	Namoa island	1909	0·73	^{DE} / ₂	50
[475]	Port Swatau	1908	3·10	DE	85
[477]	Soaliyau harbour (Namquan H.)	1895	1·84	^{DE} / ₂	50
[490]	Southern approach to the Yang tse kiang, Video to Cape Yang tse.	1915	0·50	DE	85
[492]	Plans in the Southern approach to the Yang Tse Kiang:— Porker islands. Alacrity anchorage	1914	Var.	DE	85
[522]	Tien pak harbour to Macao. (Plans:— Shito bay. Namo har- bour. Hui-ling-san harbour. Macao harbour.)	1914	0·2	DE	85

No.	Title of the Chart.	Pub. or Corr.	Scale.	Size.	Price. Sen.
[367]	Bias bay. (Plan:— Samun road.).....	1910	0.86	$\frac{DE}{2}$	50
[368]	Southern portion of San tu inlet (Sam sa inlet).....	1903	1.99	DE	85
[382]	China sea.....	1914	d 0.9	DE	85
[386]	Chang tau harbour and approaches.	1899	1.00	$\frac{DE}{2}$	50
[402]	The bar and approaches to the River Min. (Plan:— Kinpai pass.).....	1914	1.1	DE	85
[403]	Hie che chin bay.....	1907	1.13	$\frac{DE}{2}$	50
[404]	Tolo harbour and adjacent anchorages.	1904	5.00	DE	85
[405]	Long harbour and approaches.....	1905	6.00	DE	85
[406]	Cum-sing-mun harbour.....	1895	3.00	$\frac{DE}{2}$	50
[407]	Tung yung to Wen chau bay.....	1914	0.2	DE	85
[408]	Sam chau inlet.....	1905	5.89	$\frac{DE}{2}$	50
[409]	Wan chu chau (Stonecutters I.) to Brothers point.....	1908	5.97	DE & $\frac{DE}{4}$	130
[410]	Si kiang or West river, sheet 3:— Chau sun to Wu chau fu. (Plans:— Wu chau fu. Tak hing.).....	1899	0.70	DE	85
[411]	Pe Kiang or North rivers:— Sam Shui to Shau Fu. (Plan:— Lienchau river.).....	1915	0.7	DE	85
[412]	Si kiang, sheet 2:— Sam chau to Chau sun. (Plan:— Sam shui reach.).....	1915	0.7	DE	85
[413 ^A]	Whampoa to Canton, sheet 1.....	1914	6.0	DE	85
[413 ^B]	Whampoa to Canton, sheet 2.....	1914	6.0	DE	85

No.	Title of the Chart.	Pub. or Corr.	Scale.	Size.	Price. Sen.
[414]	Canton harbour.....	1908	12.08	DE	85
[415]	Chu kiang delta.....	1914	0.8	DE	85
[416]	East Lamma channel.....	1905	4.70	DE	85
[417]	Aberdeen harbour ...	1905	10.00	$\frac{DE}{4}$	25
[418]	Approach to San tu inlet (Sam sa inlet).....	1912	0.75	DE	85
[419 ^A]	Hongkong waters, east.....	1913	5.95	DE	85
[419 ^B]	Hongkong waters, west.....	1913	5.95	DE	85
[420]	Hongkong. (Plan:— Fotaumun pass.).....	1913	2.40	DE	85
[421]	Approaches to Hongkong.....	1914	0.7	DE	85
[422]	Hongkong harbour.....	1913	12.00	DE	85
[423]	Chu-kiang or Canton river, with its western branches. (Plans:— Sheng lung rock. Boddam cove. Nam Sha bay.)...	1915	0.4	DE & $\frac{DE}{2}$	130
[424]	Chu-kiang or Canton river, sheet 2:— Lankit spit to Tiger island, including Chuen pi and Boca channels.....	1915	3.0	DE	85
[425]	Chu-kiang or Canton river, sheet 3:— Tiger island to the Second bar Pagoda.....	1908	3.00	DE	85
[426]	Chu-kiang or Canton river, sheet 4:— The Second bar Pagoda to Whampoa and Chang shan island.....	1908	3.00	DE	85
[427]	Chu-kiang or Canton river, sheet 5:— Whampoa channel and Chang shan island to Canton.....	1914	3.0	DE	85
[428]	Starling inlet and approaches.....	1908	5.96	DE & $\frac{DE}{6}$	130
[433]	Hongkong harbour to Mirs bay.....	1908	1.10	DE	85

No.	Title of the Chart.	Pub. or Corr.	Scale.	Size.	Price. Sen.
[491]	Approaches to the Yang tse kiang.	1913	0.50	DE	85
[493]	Yang tse kiang, Shanghai to Nanking.	1913	0.48	DE	85
[494]	Yang tse kiang, Nanking to Tung liu. (Plan:— Anchorage off Nanking.)	1915	0.5	DE	85
[495]	Yang tse kiang, Tung liu to Hankau.	1910	0.50	DE	85
[496]	Yang tse kiang, Hankau to Campton reach.....	1915	0.5	DE	85
[497]	Yang tse kiang, Yo chau fu to Kwei chau fu. (Plans:— Sketch of Kung ling t'an. Sketch of Tching t'an.)....	1908	0.50	DE	85
[498]	Kan kiang, Hankau to An lu fu ...	1914	0.5	$\frac{DE}{2}$	50
[499]	Hankau	1904	5.60	DE	85
[500]	Plans in the Yang tse kiang, sheet 1, :— Bouncer island south channel. King kau rocks. Lee rocks. Havoc and Ella rocks.	1910	Var.	DE	85
[501]	Plans in the Yang tse kiang, sheet 2, :— Chenglin reach. Mopanshih.	1903	6.00	$\frac{DE}{2}$	50
[502]	Plans in the Yang tse kiang, sheet 3, :— Itu reach. Ichang. Sha-sze anchorage	1914	Var.	$\frac{DE}{2}$	50
[503]	Plans in the Yang tse kiang, sheet 4, :— Chin kiang fu and Tsiao shan island. Se yun kau to Tsiao shan island	1915	Var.	DE	85
[504]	Plans in the Yang tse kiang sheet 5 :— Wuhu anchorage Wade island crossing and May Queen channel	1909	Var.	$\frac{DE}{2}$	50
[505]	The Poyang lake	1915	0.5	DE	85
[506]	Siang river, sheet 1, Yo chau fu to Wan ho kao	1908	2.00	DE	85

No.	Title of the Chart	Pub. or Corr.	Scale.	Size	Price. Sen.
[507]	Siang river, sheet 2, Wan ho kao to Ma cha ho	1908	2.00	DE	85
[508]	Yuen river (Leading to Chang teh), sheet 1, Lin tsu ko to Yuen kiang.	1912	2.00	DE	85
[509]	Yuen river (Leading to Chang teh), sheet 2, Yuen kiang to Chang teh.	1906	2.00	DE	85
[510]	Plans in the Siang river :— Pō wie chii. Liu cha po crossing. Shaanie kan. Lan tsū tan.	1913	10.00	$\frac{DE}{2}$	50
[511]	Tung ting lake and Siang river. (Plan :— Chang sha.)	1908	0.20	DE	85
[512]	Yuen river (Leading to Chan teh), sheet 3, Nan tsui to Cha kan ko.	1906	2.00	DE	85
[513]	Sunday I. to Nan tsui	1912	2.00	DE	85
[514]	Yo chau to Nan tsui	1912	1.00	DE	85

CHINA. (SOUTH OF YANG TSE KIANG)

[337]	Taitam bay	1895	6.00	$\frac{DE}{2}$	50
[351]	Macao to Pedro Blanco, Including Hongkong	1914	0.4	DE	85

No.	Title of the Chart.	Pub. or Corr.	Scale.	Size.	Price. Sen.
[360]	Chu tau to Chifu bluff, including Chifu or Yentai harbour. (Plan:— Chifu or Yentai landing.)	1906	0.98	DE	85
[361]	Lung mun harbour	1895	9.00	$\frac{DE}{2}$	50
[362]	Ryojun kō.	1910	9.00	$\frac{DE}{2}$	50
[363]	Liau tung peninsula and approaches.	1910	0.20	DE	85
[364]	Wei hai wei and approaches.....	1912	2.00	DE	85
[365]	Ta-ku-shan road	1906	1.20	$\frac{DE}{2}$	50
[366]	Wei hai wei anchorage.....	1913	5.90	DE	85
[369]	Kwang tung peninsula and approaches.	1908	0.75	DE& $\frac{DE}{2}$	130
[370]	Plans on the coast of Shantung:— Malan and Lungyen coves. Aylen bay. Yangyuchih bay. Litau bay. Wangkia bay	1906	Var.	$\frac{DE}{2}$	50
[371]	Kyauchau bay to Lai chau bay.....	1909	0.18	DE	85
[372]	Shitau bay to Shantung promontory ...	1906	1.00	DE	85
[373]	Tau tsui head to Shitau bay	1907	0.98	DE& $\frac{DE}{4}$	130
[374]	Li tau bay to Chu tau, including Wei hai wei harbour	1905	0.98	DE	85
[376]	Cape Yatau to Tau tsui head.	1910	0.47	DE	85
[377]	Approaches to Ching wang tao. (Plan:— Ching wang tao road.)	1912	1.12	$\frac{DE}{2}$	50
[379]	Kyau chau bay	1903	1.30	DE	85
[381]	Hongkong to gulf of Liau-tung	1911	d 2.00	DE	85
[385]	Shanghai harbour	1908	10.00	DE	85
[387]	Shitau bay and approaches	1904	3.00	$\frac{DE}{2}$	50

No.	Title of the Chart.	Pub. or Corr.	Scale.	Size.	Price. Sen.
[390]	Li chang shan islands (Elliot group) and approaches	1906	0.71	DE	85
[391]	Thornton haven	1904	3.10	$\frac{DE}{2}$	50
[392]	Northern portion of Hwang hai and Pwok hai. (Plans:— Yang kiao ko. Ta- tsin-ho or Li-tsin-ho. Ta-ko-ho or Ta-san-ho.)	1915	d5.19	DE	85
[396]	Dairen wan	1912	2.50	DE	85
[397]	Pechili strait. Plan:— Tan ruan anchorage (Charybdis H.)	1908	0.40	$\frac{DE}{2}$	50
[398]	Tsung ming island and parts adja- cent	1915	1.00	DE& $\frac{DE}{2}$	130
[399]	Langshan crossing and parts adjacent. (Plan:— Kiang yin road.)	1915	1.00	DE	85
[400]	Approaches to the Wusung river....	1915	2.00	DE	85
[401]	Wusung river or Hwang pu. (Plan:— Wusung river entrance.)	1912	3.70	DE& $\frac{DE}{2}$	130
[429]	Pei-ho (Haiho) or Peking river, sheet 1, from the entrance to Ko-ku	1914	2.3	DE& $\frac{DE}{4}$	130
[430]	Pei-ho (Haiho) or Peking river, sheet 2, from Ko-ku to Tien-tsin.....	1915	2.3	DE	85
[431]	Pei-ho (Haiho) or Peking river, sheet 3, from Tien-tsin to Tung-chow...	1895	2.30	DE	85
[432]	Pei-ho (Haiho) or Peking river, sheet 4, from Tung-chow to Peking	1895	2.30	DE	85
[441A]	Kue shan islands to Yang tse kiang, including the Chusan archipelago.	1912	0.25	DE	85
[487]	Kiukiang and approaches	1914	6.0	$\frac{DE}{2}$	50
[489]	Mouth of the Yang tse kiang	1915	0.90	DE	85

No.	Title of the Chart.	Pub. or Corr.	Scale.	Size.	Price. Sen.
[290]	Plans on the east coast of Kamchatka :— Anchorage near Cape Olga. Morzhovaya bay. Bechevinskaya bay. Tikhirka bay and Akhomenten bay. Vilyuchinskaya bay.	1913	Var.	$\frac{DE}{2}$	50
[291]	Plans on the east coast of Karafuto (Sakhalin I.):— Airofu wan. Minabetsu road. Tonnai road	1910	Var.	DE	85
[292]	Ō tomari road (Korsakovsk road.)...	1915	3·50	$\frac{DE}{2}$	50
[293]	Plans in Aniwa wan:— Rūtaka road. Chibesan road. Nishi notoro misaki.	1908	Var.	$\frac{DE}{2}$	50
[294]	Plans on the west coast of Karafuto (Sakhalin I.):— Tokombo road. Okō road. Sōni misaki and approaches. Kaiba tō (Moneron I.).....	1909	Var.	$\frac{DE}{2}$	50
[295]	Plans on the west coast of Karafuto (Sakhalin I.):— Kusunnai road. Tomarioru road. Kitanayashi anchorage. Nodasan road. Ushoro wan.	1910	Var.	DE	85
[296]	Maoka kō and Porotomari road	1909	5·00	$\frac{DE}{2}$	50
[297]	Plans on the east coast of Karafuto (Sakhalin I.):— Kita shiretoko misaki Kaihyō tō. Sakayehama road.	1913	Var.	$\frac{DE}{2}$	50
[298]	Cape Ozerni to Karaga harbour	1913	0·32	DE	85
[299]	North part of Sea of Okhotsk. (Plan :— Loshadinaya bay.).....	1911	d 2·65	DE	85
[300]	Komandorski islands. (Plans :— Staraya harbour. Peschanoi bay. Preobrazheniya harbour. Nikolski anchorage. Steller's arch and approaches. Yushin point and approaches.).....	1913	Var.	DE	85

No.	Title of the Chart.	Pub. or Corr.	Scale.	Size.	Price. Sen.
[1301]	Airō misaki to Matsumura kawa	1914	0·18	DE	85

CHINA. (NORTH OF YANG TSE KIANG)

[352]	Yang tse kiang, Kwei chau fu to Chung king fu.	1902	0·51	DE	85
[353]	Liau ho, sheet 1, from the entrance to Tien chwang tai, including the Port of Yin koa	1910	1·00	DE	85
[354]	Liau ho, sheet 2, Yin koa to San cha ho	1910	1·43	$\frac{DE}{2}$	50
[355]	Liau ho, sheet 3, San cha ho to Kai shi ga	1906	1·43	$\frac{DE}{2}$	50
[356]	The Yellow river to Shan-hai-kuan. (Plans :— Lau-mu-ho entrance. Ching-ho entrance. Pe-tang-ho entrance. Chi-ho entrance. Tai-cho-ho and Yang-ho entrances.)...	1897	0·19	DE	85
[357]	Chinchou bay to Fuchou bay.....	1912	0·75	DE	85
[358]	Approaches to Ryojun kō (Port Arthur)	1907	3·40	$\frac{DE}{2}$	50
[359]	Fort head to Liau ho entrance	1910	0·65	DE	85

No.	Title of the Chart.	Pub. or Corr.	Scale.	Size.	Price. Sen.
[262 ^A]	Karafuto (Sakhalin island), Southern portion	1914	0·11	DE	85
[262 ^B]	Northern portion of Karafuto (Sakhalin island)	1906	0·12	DE	85
[263]	Approaches to Amur bay. (Plans: — New Jigit bay. Approaches to Japanese strait ...	1914	0·6	DE	85
[264]	St. Vladimir bay	1895	3·00	$\frac{DE}{2}$	50
[265]	Siau-wuhu bay	1895	4·00	$\frac{DE}{2}$	50
[266]	Japanese strait to entrance of Eastern Bosphorus strait	1914	3·0	DE	85
[267]	Ussuri bay. (Plan: — Andreeva bay.)	1914	1·3	DE	85
[268]	Port Vladivostok	1913	8·68	DE	85
[270]	Plans on the Russian Tartary: — Krestovaya bay. Entrances to the R. Takkhoma, the Mutukhu R., the Gt. Sizemin R. Terne (Buichya) bay. Entrances to the Agobe R., the Kuznetzova R., the Khuntami R., the Tyutikha R., the R. Angu, the Kaembe R., the Lafune R.	1914	Var.	$\frac{DE}{2}$	50
[271]	Plans in the Russian Tartary: — Nayezdnik bay. Suifun bay. Uglovoi bay. Peschani bay.	1907	Var.	$\frac{DE}{2}$	50
[273]	Strelok bay to America bay	1914	0·9	DE	85
[275]	Expedition and Novgorod bays	1905	1·3	$\frac{DE}{2}$	50
[276]	C. Povorotni to Mosolova point. (Plans: — St. Valentine bay. Entrance to the Vantzin river. Melkovodnaya bay. Entrance to the Pfusun river. St. Olga bay. En-				

No.	Title of the Chart.	Pub. or Corr.	Scale.	Size.	Price. Sen.
	trance to the Sudzu khe river. Entrance to the Taukhu river. St. Evstafiya bay.)	1906	0·25	DE	85
[277]	Anna bay to Uspeniya bay including approaches to Vladivostok. (Plans: — Granitnui bay. Uspeniya bay. Tkhadgu bay. Razboinik bay. Trinity bay.)	1915	0·25	DE	85
[279]	Avatcha bay. (Plan: — Petropaulovsk harbour.)	1904	1·00	$\frac{DE}{2}$	50
[280]	Outer bay of Avatcha. (Plan: — Vaystnik bay.)	1905	0·20	$\frac{DE}{2}$	50
[281]	Eastern Bosphorus strait (Hamelin strait.)	1904	3·00	DE	85
[282]	Plans on the east coast of Karafuto (Sakhalin I.): — Chiriye road. Higashishiraura road. Shikuka road. Mototomari road.	1913	Var.	$\frac{DE}{2}$	50
[283]	Anchorage in Russian Tartary: — Castries bay. Port Imperatorskaya (Barracouta harbour). Konstantinovski bay	1905	Var.	$\frac{DE}{2}$	50
[284]	Bering sea	1914	d 0·8	DE	85
[285]	Cape Natchikinski to Anadyr bay ...	1914	d 3·4	DE	85
[286]	Cape Lopatka to Cape Stolbovi. (Plan: — Mouth of Kamchatka river.)	1914	d 4·9	DE	85
[287]	Kamchatka peninsula	1911	d 2·85	DE	85
[288]	Plans in the Sea of Okhotsk: — Ghijinsk bay. Northern portion of Ghijinsk bay. Mouth of River Tigel. Podkaghernaia bay. Mouth of River Okhotsk. Mouth of Uda river.	1904	Var.	$\frac{DE}{2}$	50
[289]	Eirinéa gulf	1913	2·00	$\frac{DE}{2}$	50

No.	Title of the Chart.	Pub. or Corr.	Scale.	Size.	Price. Sen.
[350]	Amunyoku kan	1906	1.00	DE	85
[1251]	Fusan kō to Masampo. (Plan :— Chiseppo.)	1915	1.00	DE	85
[1252]	Approaches to Koje tō	1915	1.00	DE	85
[1253]	Nanhai tō and approaches	1914	1.01	DE	85
[1254]	Reisu peninsula and approaches	1914	1.01	DE	85
[1255]	Togu-Nyan wan and approaches.....	1914	1.01	DE	85
[1256]	Jiiaa Pata and approaches	1915	1.00	$\frac{DE}{2}$	50
[1257]	Ui group and approaches.....	1915	1.00	$\frac{DE}{2}$	50
[1258]	Saishū Kaikyō	1915	0.50	DE	85

**KARAFUTO (SAKHALIN I.) AND
RUSSIAN TARTARY.**

[251]	Sea of Okhotsk. (Plans :— Port Aian. Constantine bay. Zabiayaka bay. Ola anchorage.)	1906	0.03	DE	85
[252A]	River Amur, sheet 1. From the entrance to Chnuirrach point.....	1904	1.70	DE	85

No.	Title of the Chart.	Pub. or Corr.	Scale.	Size.	Price. Sen.
[252B]	River Amur, sheet 2. From Chnuirrach point to Grand Duke Alexander islands.....	1895	1.70	DE	85
[254A]	Gulf of Tartary, northern sheet. (Plans :— Alexandrovski and Due roadsteads. Angevo and app- roaches. Korsakova bay. Moso- lova bay and entrance to the Sredn du river. Entrance of Starka bay. Entrance to the Data or Tumnin river. Storozh bay. Vanina bay. St. Inokentiya bay. Entrance to the Koppi river.)...	1914	0.2	DE	85
[254B]	Gulf of Tartary, southern sheet. (Plans :— Grossevicha bay. En- trance to the Adami river. Pli- tnyak bay. Entrance to the Nelma river. Entrance to the Luda river. Entrance to the Toropuigina ri- ver. Entrance to the Svyetlaya river.).....	1911	0.16	DE	85
[255]	America bay	1914	2.15	$\frac{DE}{2}$	50
[256]	Mamiya kaikyō (Strait of Tartary) and the entrance of the Amur river	1915	0.2	DE	85
[257]	Slavianski and Sidimi bays	1905	2.65	$\frac{DE}{2}$	50
[258]	Vostok bay	1901	4.29	$\frac{DE}{2}$	50
[259]	Plans in north part of Karafuto (Sa- khalin I.) :— Kuegda harbour. Anuchena harbour. Aslanbegof is- land and strait.	1905	Var.	DE	85
[260]	Tikaya harbour	1884	11.57	$\frac{DE}{2}$	50
[261]	Anchorage on the north part of Kam- chatka east coast :— Baron Korfa gulf. Karaginski island. Lozhnuikh Vyestei bay. Karaga harbour. La- vrova harbour.	1909	Var.	$\frac{DE}{2}$	50

No.	Title of the Chart.	Pub.or Corr.	Scale.	Size.	Price. Sen.
[309]	Mūsū kutchii (Cape Boltin) to Tō-man kan (Tumen ula). (Plans:— Chonjin bay. Odechin bay. Peijin bay.).....	1909	0.32	DE	85
[311]	Yung hing bay.....	1909	0.99	$\frac{DE}{2}$	50
[312]	Won san chin and Sō ho jin.....	1912	4.01	$\frac{DE}{2}$	50
[313]	Fusan (Pusan) harbour.....	1913	4.00	DE	85
[314]	Toe cho kei and approaches.....	1909	1.80	$\frac{DE}{2}$	50
[315]	Plans on the north part of Korea east coast:— Najin po and Nakusan bay. Sajin bay, Yonguzei bay and Naasan po.....	1908	Var.	$\frac{DE}{2}$	50
[316]	Plans on the north part of Korea east coast:— Chosan bay. Teiyanha bay. Fan jin bay. Taajin bay. Pohan bay.....	1908	Var.	$\frac{DE}{2}$	50
[317]	Plans on the north part of Korea east coast:— Hagamu and Yan tō anchorages. Iion road.....	1910	Var.	$\frac{DE}{2}$	50
[318]	Plans on the north part of Korea east coast:— Sonjin po and Immyon sea. Chaho bay. Shinchon bay.....	1908	Var.	$\frac{DE}{2}$	50
[320]	Ham heung bay (Zarina bay).....	1909	1.80	$\frac{DE}{2}$	50
[321]	Anchorage on the east coast of Korea:— Shimpo anchorage. Chan-jindon anchorage. Urusan harbour.....	1909	Var.	$\frac{DE}{2}$	50
[322]	Anchorage in Saishū tō (Quelpart island):— Keitei tō anchorage. Hiyō tō anchorage.....	1914	Var.	$\frac{DE}{2}$	50
[323]	Jinsen kō (Chemulpho anchorage)...	1912	3.00	$\frac{DE}{4}$	25

No.	Title of the Chart.	Pub.or Corr.	Scale.	Size.	Price. Sen.
[325]	Gazan anchorage and approaches.....	1913	1.00	$\frac{DE}{2}$	50
[326]	Approaches to Kan kō.....	1914	0.30	DE	85
[327]	Jinsen kō and approaches. (Plan:— Kyūtō anchorage.).....	1913	1.00	DE	85
[328]	Approaches to San tō. (Nan how group).....	1913	3.00	$\frac{DE}{2}$	50
[329]	Sajan kaye (Shoal gulf). (Plan:— Entrance to Sajan kaye.)	1909	1.00	DE	85
[330]	Gyū tō and approaches.....	1913	2.50	$\frac{DE}{2}$	50
[331]	Shoan harbour.....	1899	2.50	$\frac{DE}{2}$	50
[333]	Gunzan po and approaches.....	1913	1.75	$\frac{DE}{2}$	50
[334]	Western coast of Chōsen (Korea), Daikokuzan group to Kakureppi islands.....	1913	0.30	DE	85
[335]	Kokunsan group (Kokuntau islands).	1914	2.00	$\frac{DE}{2}$	50
[336]	Approaches to northern portion of Naju group.....	1908	1.00	DE	85
[339]	Mokuho harbour and approaches....	1906	2.00	DE	85
[340]	Eastern portion of Chin tō to Long reach.....	1907	1.07	DE	85
[341]	Myangoru group to the western portion of Chin tō.....	1906	1.00	$\frac{DE}{2}$	50
[343]	Choppeki point to entrance of Amunyoku kan. (Plan:— Tatong bay.).....	1907	0.32	DE	85
[348]	Taidong kang. (Plan:— Cherutō anchorage.)...	1905	1.12	DE & $\frac{DE}{2}$	130
[349]	Tasarugi anchorage.....	1906	3.00	$\frac{DE}{2}$	50

No.	Title of the Chart.	Pub or Corr.	Scale.	Size.	Price Sen.
[243]	Naha kō.....	1906	3·90	$\frac{DE}{2}$	50
[244]	Taiwan tō (Formosa I.) and kaikyō.	1912	0·10	DE	85
[245]	Plans on the west coast of Taiwan:— Amping road. Paw-taichui road....	1913	Var.	$\frac{DE}{2}$	50
[246]	Plans on the west coast of Taiwan:— Taian kan. Tokatsukuru kan.....	1904	Var.	$\frac{DE}{2}$	50
[247]	Plans on the west coast of Taiwan:— Rōkan road. Hoannā road.....	1904	Var.	$\frac{DE}{2}$	50
[248]	Samchō kaku to Kūkan road. (Plan:— Approaches to Chimuō wan.).....	1910	0·49	DE	85
[249]	Chaashan road.....	1907	3·00	$\frac{DE}{4}$	25
[250 ^A]	Goaram pii to Pinamu.....	1909	0·48	DE	85
[250 ^B]	Takau to Goaram pii. (Plans:— Taukan road. Tai- hanroku anchorage.).....	1909	0·48	DE	85
[1201]	Yamagawakō and approaches.....	1915	2·60	$\frac{DE}{2}$	50
[1202]	Takao kō.....	1915	6·0	$\frac{DE}{2}$	50
[1203]	Okinawa jima to Taiwan.....	1915	0·08	DE	85
[1204]	Miyako jima to Ishigaki jima.....	1915	0·33	DE	85
[1205]	Miyako islands.....	1915	0·70	DE	85
[1206]	Yayeyama islands (Plan:— Yonakuni jima.).....	1915	0·70	DE	85
[1207]	Ishigaki jima to Samuchō kaku.....	1915	0·31	DE	85

No.	Title of the Chart.	Pub. or Corr.	Scale.	Size.	Price Sen.
[1208]	Ōse zaki to Saishū tō. (Plan:— Danjo group.).....	1915	0·24	DE	85

CHŌSEN. (KOREA).

[301]	Chōsen (Korea).....	1915	d. 3·90	DE	85
[302]	Chōsen archipelago, southern portion.	1915	0·16	DE	85
[303]	Shōsen (Korea), south and south-west coasts.....	1913	0·30	DE	85
[304]	Korea, south-east coast and Tsushima.	1914	0·30	DE	85
[305]	Pusan harbour to Chukupen bay. (Plans:— Chukupen bay. Chuku- san po.).....	1906	0·30	DE	85
[306]	Chukupen bay to Suon kutchi (Cape Duroch). (Plans:— Kojin road. Chumonjin road. Uruyon tō (Matsu sima)...)	1909	0·31	DE	85
[307]	Suon kutchi (Cape Duroch) to Ham- heung bay (Zarina bay).....	1909	0·31	$\frac{DE}{2}$	50
[308]	Ham-heung bay (Zarina bay) to Mūsū kutchii (Cape Boltin). (Plans:— Karumaho. Iihō an- chorage.).....	1909	0·31	DE	85

No.	Title of the Chart.	Pub. or Corr.	Scale.	Size.	Price. Sen.
[207]	Akune to Makurazaki	1913	0.70	DE	85
[208]	Yanagino seto and approaches	1904	6.00	$\frac{DE}{2}$	50
[209]	Nakakoshiki ura and approaches	1904	3.40	$\frac{DE}{2}$	50
[210]	Nagasaki to Amoy	1911	d2.83	DE	85
[211]	Tansui kō and Auran road	1905	4.00	$\frac{DE}{2}$	50
[212]	Kūkan and Chunkan roads	1904	4.00	$\frac{DE}{4}$	25
[213]	Ōdate jima to Koshiki islands	1913	0.39	DE	85
[214]	Kagoshima kō and approaches	1915	3.00	$\frac{DE}{2}$	50
[215]	Southern portion of Hirado shima and approaches	1904	2.00	DE	85
[216]	Plans on the South western is- lands:— Shimama road. Ō ura. Mage shima. Nishinooto wan. Miyano ura. Kuchinoyerabu shima. Kuchinoyerabu wan. Issō.	1911	Var.	DE	85
[217]	Plans in Gotō islands:— Arikawa wan. Tainoura. Wakamatsu ura. Nama ura. Fukaye road.	1903	Var.	$\frac{DE}{2}$	50
[218]	Plans in South western islands:— Sōmachi road. Naze kō. Takara jima road. Kiriishi road.	1911	Var.	$\frac{DE}{2}$	50
[219]	Hōbitō to Bōryō	1897	1.50	$\frac{DE}{2}$	50
[220]	Pinamu to Hoirenkan. (Plan:— Seikō-ō and Mararao roads.)	1913	0.48	DE	85
[221]	Kagoshima kaiwan. (Plans:— Hamanoichi road. Makurazaki wan. Ōdomari wan.)	1915	0.69	DE	85
[222]	Southern portion of Okinawa jima ...	1904	0.98	DE	85

No.	Title of the Chart.	Pub. or Corr.	Scale.	Size.	Price. Sen.
[224]	Ishigaki anchorage	1914	2.50	$\frac{DE}{2}$	50
[225]	Amami-ō-shima.	1911	0.60	DE	85
[226]	Okinawa group. (Plan:— Nago wan.)	1907	0.36	DE	85
[227]	Unten kō	1895	3.80	$\frac{DE}{2}$	50
[228]	Hattō islands (Rover group)	1906	4.00	$\frac{DE}{2}$	50
[229]	Southern portion of Iheya islands ...	1906	2.46	$\frac{DE}{2}$	50
[230]	Kiirun kō (Ke-lung harbour)	1913	5.73	$\frac{DE}{2}$	50
[231]	Hoirenkan to Samchō kaku. (Plan:— Hoirenkan road.)	1914	0.49	DE	85
[232]	Taiwan tō (Formosa I.)	1914	0.16	DE	85
[233]	Plans in Hoisho tō and Antau sū:— Tōsei wan. Yashiro wan. Namuryau wan and Teonryau wan.	1910	Var.	$\frac{DE}{2}$	50
[234]	Kūkan road to Haipo road. (Plan:— Haipo road.)	1904	0.49	DE	85
[235]	Hōko islands (Pescadores islands)	1909	0.74	DE	85
[236]	Hōko suidō (Pescadores channel)	1909	0.49	DE	85
[237]	Kerama kaikyō	1906	2.00	$\frac{DE}{2}$	50
[238]	Southern portion of Kume shima ...	1907	3.58	$\frac{DE}{2}$	50
[239]	Plans on the east coast of Taiwan:— Pinamu road. Paayō wan. Kankau wan. So-ō wan.	1910	Var.	$\frac{DE}{2}$	50
[240]	Sesoko byōchi	1901	5.94	$\frac{DE}{2}$	50
[241]	Karimata anchorage	1915	1.70	$\frac{DE}{2}$	50
[242]	Wōra wan	1906	2.96	$\frac{DE}{2}$	50

No.	Title of the Chart.	Pub. or Corr.	Scale.	Size.	Price. Sen.
[177]	Iki island	1891	1.65	DE	85
[178]	Nagashima kaikyō	1912	2.00	DE	85
[179]	Northern part of Kyūshū, Shimonoseki kaikyō to Hirado seto. (Plans:— Ashiya ura. Kurara seto. Ainoshima anchorage.)	1912	0.39	DE	85
[180]	Kyūshū	1912	0.13	DE	85
[181]	Aburatsu and Tono ura	1904	4.00	$\frac{DE}{2}$	50
[182 ^A]	Kagoshima kaiwan entrance to Ama- mi-ō-shima. (Plan:— Kuchinoshima road.)..	1912	0.19	DE	85
[182 ^B]	Amami-ō-shima to Okinawa jima	1911	0.19	DE	85
[183]	Sammura wan and Kamezu road	1907	Var.	$\frac{DE}{2}$	50
[184]	Inokushi and Yonozu ports	1885	Var.	$\frac{DE}{2}$	50
[185]	Ariake wan	1904	1.40	$\frac{DE}{2}$	50
[186]	Outer bay of Imari	1903	3.00	$\frac{DE}{4}$	25
[187]	North western part of Kyūshū, Nagasaki to Tsushima	1914	0.29	DE	85
[188]	Karatsu wan	1904	2.00	$\frac{DE}{2}$	50
[189]	Southern part of Kyūshū, Ushibuka to Oryūzako	1914	0.29	DE	85
[190]	Fukuoka wan	1904	2.01	$\frac{DE}{2}$	50
[191]	Plans on the east coast of Kyūshū:— Hososhima kō. Mimitsu anchorage. Oryūzako anchorage. Approaches to Uchinoumi.	1904	Var.	$\frac{DE}{2}$	50

No.	Title of the Chart.	Pub. or Corr.	Scale.	Size.	Price. Sen.
[192]	Plans on the west coast of Kyūshū:— Shimabara anchorage. Kuchinotsu wan. Kabashima suidō. Sakitsu wan. Tomioka wan. Kuro seto. Akune anchorage. Kushikino anchorage. Kataura wan. Tomari ura	1912	Var.	DE	85
[193]	Hirado seto, with Usuka wan and Yebukuro wan	1904	6.00	$\frac{DE}{2}$	50
[194]	Misumi kō and approaches	1904	6.00	$\frac{DE}{2}$	50
[195]	Yobuko kō and approaches. (Plan:— Benten seto.)	1903	4.50	$\frac{DE}{2}$	50
[196]	Shimonoseki kaikyō to Pusan har- bour	1914	0.30	DE	85
[197]	Nagasaki kō. (Plans:— Kosuge patent slip. Approaches to Mitsubishi dock- yard.)	1910	6.00	$\frac{DE}{2}$	50
[198]	Outer bay of Imari to entrance of Nagasaki kō. (Plan:— Kakiura kō.)	1912	0.71	DE	85
[199]	Funauke kō	1915	2.50	$\frac{DE}{2}$	50
[200]	Ushibuka kō and approaches	1914	2.50	$\frac{DE}{2}$	50
[201]	West entrance to Shimonoseki kai- kyō	1910	1.50	$\frac{DE}{2}$	50
[202]	Kariya kō	1904	4.20	$\frac{DE}{4}$	25
[203]	Nagasaki to Kuchinotsu	1913	0.93	$\frac{DE}{2}$	50
[204]	Tera shima suidō	1903	3.60	$\frac{DE}{2}$	50
[205]	Nagasaki to Shantung promontory...	1915	d4.22	DE	85
[206]	Amakusa islands and Yatsushiro kai.	1904	0.70	DE	85

No.	Title of the Chart.	Pub.or Corr.	Scale.	Size.	Price. Sen.
[144]	Niigata kō to Tsugaru kaikyō. (Plans:— Shiokoshi bana. Ōbato wan.)	1906	0·17	DE	85
[145]	Niigata kō to Oga peninsula. (Plans:— Tobi shima. Ao shima. Tobi shima anchorage. Ao shima road.).....	1906	0·33	DE	85
[146]	Tsuruga wan to Niigata kō. (Plans:— Tsukumo wan. Niigata kō. Naoyetsu kō.).....	1905	0·16	DE	85
[147]	Plans on the coast of Ō-U-Yetsu:— Fuka ura. Noshiro anchorage. Tsuchizaki anchorage. Hirasawa wan. Sakata kō. Nezugaseki kō. Senami road. Kamo kō	1905	Var.	$\frac{DE}{2}$	50
[148]	Funakawa wan	1894	4·50	$\frac{DE}{4}$	25
[149]	Anchorage in Mutsu kaiwan:— Mo- ura kō. Kominato wan. Aomori anchorage	1905	Var.	$\frac{DE}{2}$	50
[158]	Nanao wan	1908	3·92	DE	85
[159]	Kōyama misaki to Mikuni kō. (Plans:— Yesaki kō. Yunotsu ura. Hashizu road. Karo and Hamasaka roads.).....	1912	0·16	DE	85
[160]	Mikuni kō and Tsuruga wan	1907	Var.	$\frac{DE}{4}$	25
[161]	Kyōga misaki to Tsunegami zaki	1914	1·07	DE	85
[162]	Western portion of the Japan sea	1910	d 3·94	DE	85
[167]	Futami wan and approaches. (Plan:— Futami anchorage.) ...	1905	1·00	$\frac{DE}{2}$	50

No.	Title of the Chart.	Pub.or Corr.	Scale.	Size.	Price. Sen.
[1151]	Mimmaya anchorage	1915	2·50	$\frac{DE}{2}$	50

KYŪSHŪ, SOUTH-WEST ISLANDS AND TAIWAN.

[85]	Matsushima suidō	1901	3·01	$\frac{DE}{2}$	50
[154]	Sayeki wan	1906	2·70	$\frac{DE}{2}$	50
[165]	Entrance of Imari wan to Ikitsuki seto	1907	2·00	DE	85
[166]	Imari wan and approaches. (Plan:— Hibi suidō.).....	1909	2·00	DE	85
[168]	Izuhara and Azu kō	1899	5·00	$\frac{DE}{2}$	50
[169]	Shimabara kaiwan	1914	0·71	DE	85
[170]	Yatsushiro kai, northern portion	1913	1·65	$\frac{DE}{2}$	50
[171]	Wakamatsu kō	1910	5·00	$\frac{DE}{2}$	50
[172]	Miike kō and road.....	1908	3·35	$\frac{DE}{2}$	50
[173]	Tsushima.....	1906	0·69	DE	85
[174]	Yatsushiro kai	1913	1·39	DE	85
[175]	Izumi ura and Nishitomari wan	1903	5·93	$\frac{DE}{4}$	25
[176]	Tsushima shokō:— Sasuna kō. Shishimi kō	1899	Var.	$\frac{DE}{4}$	25

No.	Title of the Chart.	Pub.or Corr.	Scale.	Size.	Price. Sen.
[141]	Kurushima kaikyō to Yuri shima. (Plans: — Mitsugahama road. Moroshima suidō.)	1912	1·14	DE	85
[142]	Hiroshima wan. (Plan: — Karoto koseto.)	1912	0·96	DE	85
[150]	Ōsaka wan. (Plan: — Sakai kō.)	1903	1·04	$\frac{DE}{2}$	50
[151]	Bungo suidō. (Plans: — Shimizu kō. Sagano- seki.)	1914	0·47	DE	85
[152]	Ōbatake seto	1905	5·00	$\frac{DE}{2}$	50
[153]	Bisan seto and Bingo nada. (Plans: — Takihama anchorage. Awashima anchorage.)	1903	0·58	DE	85
[155]	Ports in Harima and Bizen: — Sako- shi wan. Ushimado kō. Okayama kō.	1903	Var.	$\frac{DE}{2}$	50
[156]	Yawatahama kō and approaches.	1908	2·50	$\frac{DE}{2}$	50
[157]	Kishū ōshima to Kagoshima kaiwan.	1914	0·16	$\frac{DE \& DE}{4}$	130
[163]	Yanaginoseto to Neko seto	1901	1·34	$\frac{DE}{2}$	50
[164]	Kasado ura	1911	2·94	$\frac{DE}{2}$	50

No.	Title of the Chart.	Pub.or Corr.	Scale.	Size.	Price. Sen.
THE NORTH-WEST AND NORTH COASTS OF HONSHŪ.					
[71]	Approaches to Hamada	1892	7·40	$\frac{DE}{2}$	50
[115]	Aburatani bay	1890	2·12	$\frac{DE}{2}$	50
[116]	Sakai kō and approaches. (Plan: — Sakai kō.)	1904	4·00	$\frac{DE}{4}$	25
[117]	Approaches to Miyazu wan. (Plan: — Maizuru kō.)	1913	2·00	$\frac{DE}{2}$	50
[118]	Miyazu wan and Kunda wan.	1913	4·00	$\frac{DE}{2}$	50
[120]	Noto peninsula. (Plans: — Wajima road. Iwase anchorage. Fushiki anchorage.) ...	1914	0·50	DE	85
[121]	Anamizu and Nanao wan.	1908	1·95	DE	85
[122]	Sado shima. (Plans: — Yebisu kō. Ogi kō.) ...	1905	0·87	DE	85
[124]	Oki islands. (Plans: — Saigō kō. Fukuura wan. Kamo kō and Tsuma wan.) ..	1903	0·75	DE	85
[133]	The coast of Izumo. (Plans: — Yezumi ura. Kaka ura. Shichirui ura. Kasa ura. Sagi ura.)	1904	0·70	DE	85
[134]	Setozaki kō	1903	2·00	$\frac{DE}{2}$	50
[136]	Tsuno shima to Yesaki kō. (Plans: — Hagi wan. Susa kō.) ...	1907	0·70	DE	85
[139]	Amarube zaki to Andō zaki, including Wakasa wan. (Plans: — Tsuiyama kō. Shiba- yama kō.)	1914	0·47	DE	85
[143]	Mutsu kaiwan	1905	0·66	$\frac{DE}{2}$	50

No.	Title of the Chart.	Pub. or Corr.	Scale.	Size.	Price. Sen.
[102]	Tokyo kaiwan to Kishū ōshima	1915	0.16	DE	85
[123]	Matoya kō.	1889	4.00	$\frac{DE}{2}$	50
[1053]	Irako suidō with Toba kō	1915	2.00	DE	85
[1055]	Nagoya kō	1915	2.50	$\frac{DE}{2}$	50

NAIKAI AND SHIKOKU.

[97]	Tomo-tsu	1894	6.00	$\frac{DE}{4}$	25
[100 ^A]	Naikai or Setouchi, eastern portion ...	1909	0.25	DE	85
[100 ^B]	Naikai or Setouchi, western portion ...	1912	0.25	DE	85
[101]	Kōbe kō	1913	6.23	$\frac{DE}{2}$	50
[103]	Mihara seto and approaches	1915	2.07	$\frac{DE \& DE}{4}$	130
[105]	Susaki harbour and Nomi ura	1893	3.00	$\frac{DE}{2}$	50
[106]	Izumi nada and Harima nada. (Plans:— Kata seto. Sumoto kō. Yura kō.)	1905	0.54	DE	85
[107]	Tachibana ura	1906	1.80	$\frac{DE}{4}$	25
[108]	Muroto zaki to Ashizuri zaki	1913	0.47	DE	85
[109]	Iwamatsu kō and Hirajō kō	1912	Var.	$\frac{DE}{2}$	50
[110]	Urado harbour and Kōchi. (Plan:— Entrance of Urado harbour.)	1893	5.00	$\frac{DE}{2}$	50

No.	Title of the Chart.	Pub. or Corr.	Scale.	Size.	Price. Sen.
[111]	Approaches to Naruto	1915	2.00	$\frac{DE}{2}$	50
[112]	Naruto	1904	4.00	DE	85
[113]	Kuba wan. (Plan:— Ōno seto.)	1904	3.02	$\frac{DE}{2}$	50
[114]	Onomichi seto	1907	4.15	$\frac{DE}{2}$	50
[119]	Sukumo kō and approaches	1912	3.00	$\frac{DE}{2}$	50
[125]	Ujina kō	1908	4.50	$\frac{DE}{2}$	50
[126]	Tokuyama wan and approaches	1905	1.44	$\frac{DE}{2}$	50
[127]	Approaches to east entrance of Shi- monoseki kaikyō	1913	1.46	$\frac{DE}{2}$	50
[128]	Moji and Shimonoseki kō	1905	8.00	$\frac{DE}{2}$	50
[129]	Plans in Suō nada:— Senjima suidō. Unoshima kō. Aio wan and app- roaches	1905	Var.	$\frac{DE}{4}$	25
[130]	Plans in the western portion of Nai- kai:— Mitsukuye kō. Himeshima anchorage. Kaminoseki kaikyō	1906	Var.	$\frac{DE}{2}$	50
[131]	Akashi seto and approaches	1912	1.04	$\frac{DE}{2}$	50
[132]	Kurushima kaikyō	1899	5.92	$\frac{DE}{2}$	50
[135]	Shimonoseki kaikyō	1913	3.57	DE	85
[137 ^A]	Eastern portion of Bi-san seto. (Plans:— Takamatsu kō. Uno wan.)	1906	1.55	DE	85
[137 ^B]	Western portion of Bi-san seto	1905	1.55	DE	85
[138]	Uwajima wan	1907	3.00	$\frac{DE}{2}$	50
[140]	Yuri shima to Iwai shima	1911	1.14	DE	85

No.	Title of the Chart.	Pub. or Corr.	Scale.	Size.	Price. Sen.
[60]	Shinagawa wan	1899	2.47	DE	85
[61]	Yokohama to Uraga	1915	1.83	DE	85
[62]	Tokyo kaiwan to Kinkasan. (Plans:— HIRAKATA road. Matsu- shima wan. Onahama wan.)	1904	0.16	DE	85
[63]	Negishi wan	1915	5.50	$\frac{DE}{2}$	50
[64]	Ishihama and approaches	1902	4.00	DE	85
[65]	Uraga kō	1906	24.00	$\frac{DE}{2}$	50
[66]	Approaches to Yokohama kō	1915	4.00	$\frac{DE}{2}$	50
[67]	Yokohama kō	1915	7.10	$\frac{DE}{2}$	50
[68]	Kaneda wan. (Plan:— Yena kō.)	1907	3.95	$\frac{DE}{2}$	50
[70]	Isenoumi and Mikawa wan, with the adjacent coasts. (Plan:— Morosaki suidō.)	1909	0.50	DE	85
[72]	Kinkasan to Tsugaru kaikyō. (Plans:— Same anchorage. Kuji wan. Funakoshi wan.)	1904	0.17	DE	85
[74]	Tanabe wan	1902	3.97	$\frac{DE}{2}$	50
[75]	Owashi wan and approaches. (Plan:— Kuki ura.)	1903	2.00	DE	85
[76]	Akaishi bana to Aikuchi bana. (Plan:— Nishiki wan.)	1903	2.00	DE	85
[77]	Owashi wan to Wakanoura wan. (Plans:— Kinomoto road. Gobō anchorage.)	1904	0.49	DE	85
[78]	Hamashima kō and approaches. (Plan:— Hasama ura.)	1903	2.00	DE	85

No.	Title of the Chart.	Pub. or Corr.	Scale.	Size.	Price. Sen.
[80]	Tsurugi zaki to Omai zaki	1914	0.46	DE	85
[81]	Mikura jima to Tori shima. (Plans:— Hachijō jima. Kaminato road. Yayene road. Borawazawa road. Aoga shima.)	1914	0.15	DE	85
[82]	Merakoura and Yenoura	1891	Var.	$\frac{DE}{2}$	50
[83]	Tori shima to Haha jima islands. (Plan:— Tori shima.)	1914	0.15	DE	85
[84]	Ports on Izu west coast:— Tago and Arari ports. Heda port.	1899	Var.	$\frac{DE}{4}$	25
[86]	Ogasawa group and Kazan islands...	1915	0.30	$\frac{DE}{2}$	50
[87]	Toba kō with Irako suidō	1912	2.00	$\frac{DE}{2}$	50
[88]	Ajiro harbour and approaches	1890	0.80	$\frac{DE}{4}$	25
[89]	Shimizu harbour	1891	4.00	$\frac{DE}{2}$	50
[90]	Tokyo kaiwan. (Plan:— Yenoshima road.)	1915	0.75	DE	85
[91]	Approaches to Uraga kō	1901	7.00	$\frac{DE}{2}$	50
[93]	Approaches to Misaki seto and Kotō wan	1914	Var.	$\frac{DE}{2}$	50
[94]	Yokkaichi road	1909	4.00	$\frac{DE}{2}$	50
[95]	Tsu road	1909	4.00	$\frac{DE}{2}$	50
[96]	Shimoda kō and approaches. (Plan:— Shimoda kō.)	1906	2.70	$\frac{DE}{2}$	50
[98]	Wakanoura fukin	1900	2.10	$\frac{DE}{2}$	50
[99]	Harbours in Kii:— Urakami kō. Susami anchorage. Ōshima kō	1903	Var.	DE	85

No.	Title of the Chart.	Pub. or Corr.	Scale.	Size.	Price. Sen.
[39]	Fukushima byōchi and Fukuyama byōchi	1902	3.62	$\frac{DE}{4}$	25
[40]	Plans on the northern part of Hoku-shū west coast: — Wakkanai anchorage. Mouth of Teshio gawa. Funatomari wan.	1904	Var.	$\frac{DE}{2}$	50
[41]	Yesashi to Otaru. (Plans: — Teuri and Yangishiri jima. Haboro road. Onishika road. Rumoi road. Ōmu road.)....	1909	0.19	DE	85
[42]	Kunashiri jima and approaches. (Plans: — Anama wan. Matsugahama wan. Shari road. Rausu road.).....	1912	0.30	DE	85
[43]	Otaru kō to Yerimo zaki. (Plans: — Samani anchorage. Urakawa anchorage. Horoizumi anchorage.)	1907	0.18	DE	85
[44]	Chinomiji road and Shakotan kō	1913	Var.	$\frac{DE}{4}$	25
[45]	Yetorofu jima	1912	0.31	DE	85

**HONSHŪ, EAST AND SOUTH COASTS,
AND SOUTHERN ISLANDS.**

[27]	Yura no uchi and Hii wan	1901	3.97	$\frac{DE}{2}$	50
------	--------------------------------	------	------	----------------	----

No.	Title of the Chart.	Pub. or Corr.	Scale.	Size.	Price. Sen.
[36]	Kowa and Hōza kō	1902	4.00	$\frac{DE}{4}$	25
[46]	Katsuura wan and approaches (Kii.)...	1902	3.50	$\frac{DE}{2}$	50
[47]	Plans on the south part of Honshū east coast: — Naka kō. Ōse road. Nakanosaku road. Kobama road....	1904	Var.	$\frac{DE}{4}$	25
[48]	Southern islands: — (Plan: — Minami tori shima.) ...	1915	1.82	DE	85
[49]	Plans on the Southern islands: — Chichi jima islands. Nishi-no shima. Futami kō	1914	Var.	$\frac{DE}{2}$	50
[50]	Plans on the Southern islands: — Haha jima islands. Kita Iwō jima. Iwō jima	1912	Var.	$\frac{DE}{2}$	50
[51]	Izu islands.....	1915	0.46	DE	85
[52]	Hommura road	1912	5.00	$\frac{DE}{4}$	25
[53]	Ōfunato kō and Yamada kō	1904	Var.	$\frac{DE}{2}$	50
[54]	Ishinomaki wan to Miyako kō. (Plans: — Kamaishi kō and Ōzuchi wan. Kesenuma wan. Miyako kō.)	1904	0.42	DE	85
[55]	Tateyama bay	1914	2.51	$\frac{DE}{2}$	50
[56]	Plans in Rikuzen: — Nobiru wan. Oginohama kō. Approaches to Tōshima peninsula	1904	Var.	$\frac{DE}{2}$	50
[57]	Inuboe zaki and Uchiura wan.	1915	Var.	$\frac{DE}{2}$	50
[58]	Katsuura wan and approaches (Kazu-sa.).....	1900	6.00	$\frac{DE}{2}$	50
[59]	Kii suidō shokō: — Takashima haku-chi. Komatsushima byōchi. Ōsaki wan. Yuasa wan.....	1901	Var.	$\frac{DE}{4}$	25

No.	Title of the Chart.	Pub. or Corr.	Scale.	Size.	Price. Sen.
[9]	Plans of Chishima islands:— Shimushiru tō. Harumukotan tō. Makanru tō. Araidō tō. Buroton tō. Raikoke tō. Shirinki tō. Uruppu tō. Matsuwa tō. Mushiru rocks. Onekotan tō. Ushishiru tō and adjacent rocks. Rashuwa tō. Shasukotan tō and Ekaruma tō. Chirihoi tō. Ketoi tō. Tokotan wan. Kyōryō anchorage. ...	1895	Var.	$\frac{DE}{2}$	50
[10]	Tsugaru kaikyō. (Plans:— Kodomari wan. Usujiri wan.).....	1904	0.32	DE	85
[11]	Iwanai to Yesashi. (Plans:— Yesashi anchorage. Setana anchorage. Kaminokuni anchorage.).....	1903	0.44	DE	85
[12]	Plans in Yetorofu jima:— Rubetsu wan. Furebetsu anchorage. Oito wan.	1905	Var.	$\frac{DE}{2}$	50
[13]	Plans in Yetorofu jima:— Shibe- toro anchorage. Bettobu and Sha- mambe anchorages. Naibo wan. Uta- sutsu wan. Tannemoye wan and Moyekeshi wan.....	1910	Var.	$\frac{DE}{2}$	50
[14]	Mororan kō.....	1912	4.00	$\frac{DE}{2}$	50
[15]	Furukamappu wan.....	1913	3.97	$\frac{DE}{4}$	25
[17]	Iburi wan (Volcano bay).....	1904	0.50	$\frac{DE}{2}$	50
[18]	Notsuke suidō.....	1910	0.96	$\frac{DE}{2}$	50
[19]	Plans in Iburi wan:— Abuta an- chorage. Pempe anchorage. Mom- betsu anchorage. Mori kō. Usu wan.	1912	Var.	DE	85
[20]	Plans in Yetorofu jima:— Moyoro wan. Shana wan.....	1910	Var.	$\frac{DE}{2}$	50

No.	Title of the Chart.	Pub. or Corr.	Scale.	Size.	Price. Sen.
[21]	Rishiri and Rebun shima shobyō- chi:— Kabuka byōchi. Oniwaki byōchi. Osidomari wan.....	1897	Var.	$\frac{DE}{2}$	50
[22]	Anchorage on the north coast of Hokushū:— Abashiri anchorage. Yesashi anchorage.....	1906	Var.	$\frac{DE}{4}$	25
[23]	Anchorage in Tsugaru kaikyō:— Wakimoto anchorage. Shirikishi- nai anchorage. Hiura anchorage.	1907	Var.	$\frac{DE}{4}$	25
[25]	Hamanaka to Nishibetsu. (Plans:— Hanasaki anchorage. Bokkiriso wan. Nemoro kō.)...	1912	0.96	DE	85
[26]	Kushiro to Hamanaka. (Plan:— Kushiro road.).....	1905	0.75	DE	85
[28]	Mashike to Iwanai. (Plans:— Mashike road. Kaya- numa and Chatsunai. Iwanai anchorage.).....	1905	0.44	DE	85
[30]	Akkeshi wan.....	1904	1.71	$\frac{DE}{2}$	50
[31]	Suttsu kō.....	1900	3.00	$\frac{DE}{4}$	25
[32]	Okushiri shima.....	1901	1.00	$\frac{DE}{4}$	25
[33]	Sōya kaikyō with Aniwa wan. (Plan:— Chichine road.).....	1912	0.24	DE	85
[34]	Yerimo zaki to Shikotan jima. (Plan:— Moyori anchorage.)...	1912	0.18	DE	85
[35]	Plans on the Paramushiru tō and adjacent islands:— Kakumabetsu wan. Kujira wan. Eastern part of Araidō tō.....	1915	Var.	$\frac{DE}{2}$	50
[37]	Shikotan jima to Mombetsu anchorage. (Plan:— Mombetsu anchorage.)..	1914	0.19	DE	85

18
224

ABBREVIATIONS.

		Inches.
DE	Double Elephant	38 × 25
$\frac{DE}{2}$	Half of ditto	25 × 18
$\frac{DE}{4}$	Quarter of ditto	18 × 12
d. Degree of Latitude.	

The scale is given in inches to the Nautical mile, excepting in those cases in which it is preceded by the letter *d*, in which cases it is given in inches to the degree of latitude.

CATALOGUE OF CHARTS

GENERAL CHARTS.

No.	<i>Title of the Chart.</i>	<i>Pub. or Corr.</i>	<i>Scale.</i>	<i>Size.</i>	<i>Price. Sen.</i>
[1]	The whole Japan and the adjacent seas	1911	<i>d</i> 0·70	DE	85
[2]	Main part of Japan and Korea	1909	<i>d</i> 2·18	DE	85
[800]	Pacific ocean, north-west sheet	1914	<i>d</i> 0·6	DE	85
[801]	Pacific ocean, south-west sheet	1914	<i>d</i> 0·6	DE	85

HOKUSHŪ AND CHISHIMA ISLANDS.

[3]	Hokushū, with Yedorofu and Kunashiri jima ...	1912	<i>d</i> 4·94	DE	85
[4]	Hokushū and Chishima islands, with Russian Tartary and Karafuto (Sakhalin I.)	1912	<i>d</i> 2·15	DE	85
[5]	Otaru kō	1909	3·13	$\frac{DE}{2}$	50
[6]	Hakodate kō	1915	3·60	$\frac{DE}{2}$	50
[7]	Shimushu tō and approaches	1913	0·48	$\frac{DE}{2}$	50
[8]	Goyōmai suidō	1914	1·8	$\frac{DE}{2}$	50

2/F-18

CATALOGUE OF CHARTS

AND
SAILING DIRECTIONS

1916.

CORRECTED TO 1st JANUARY, 1916.

PUBLISHED

BY

HYDROGRAPHIC OFFICE,

JAPAN.

AGENT FOR THE SALE OF CHARTS AND BOOKS,

NIPPON YUSEN KWAISHA,

Tokyo, Kobe, Nagasaki, Hakodate, Ōsaka, Moji and Shanghai.

AGENT FOR THE SALE OF THIN PAPER CHARTS ONLY,

M. KOBAYASHI,

No. 4 Hayabusa-chō, Kōjimachi-ku, Tokyo.

Price 20 Sen.