

佐久間榮一郎編輯

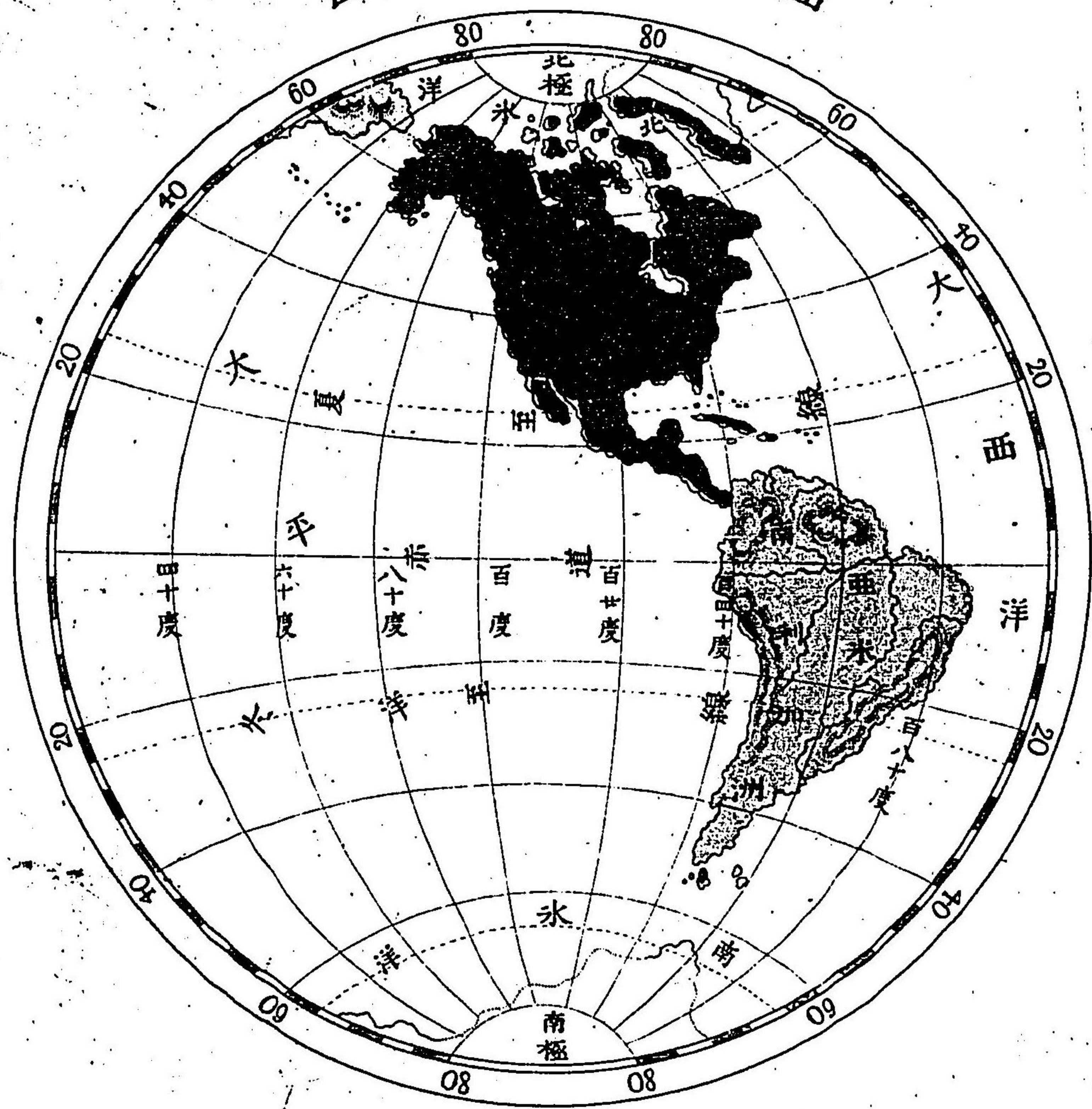
附圖

小學科用萬國地理小誌

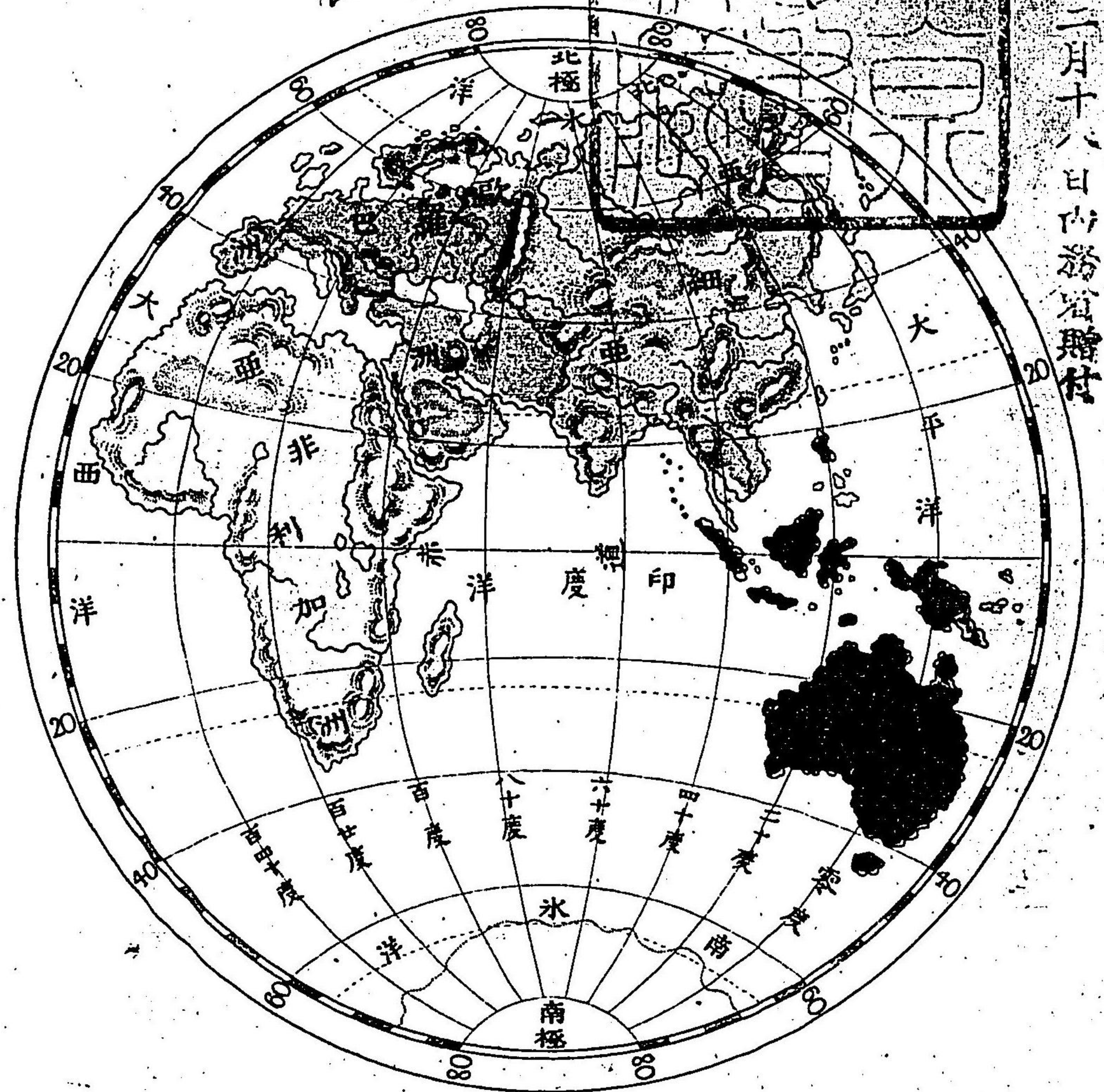
大備三書房合梓



圖一乙 第  
圖之球半西



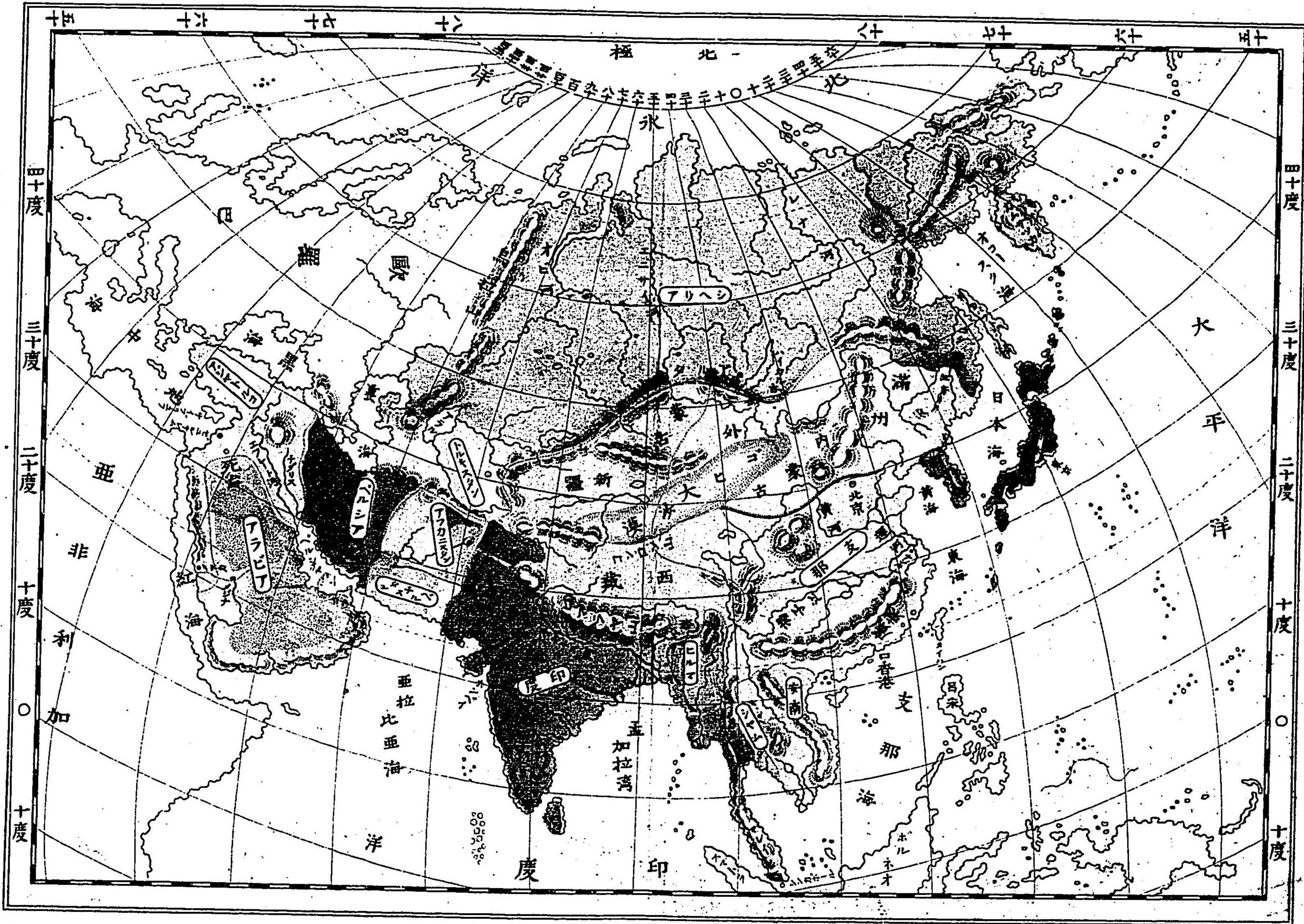
圖一甲  
圖之球東



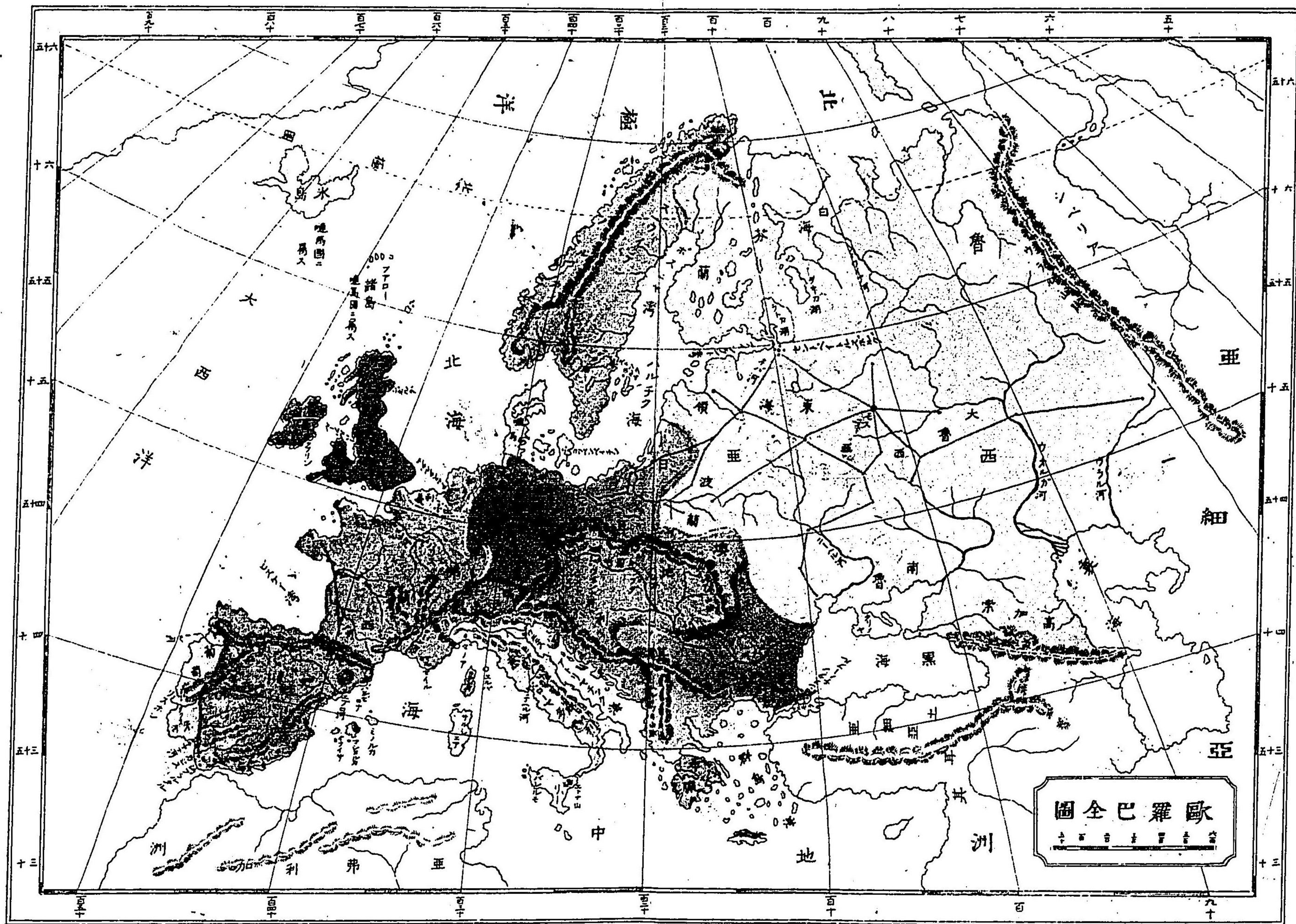
明治十八年十二月十八日內務省贈付



圖全洲亞細亞圖二第

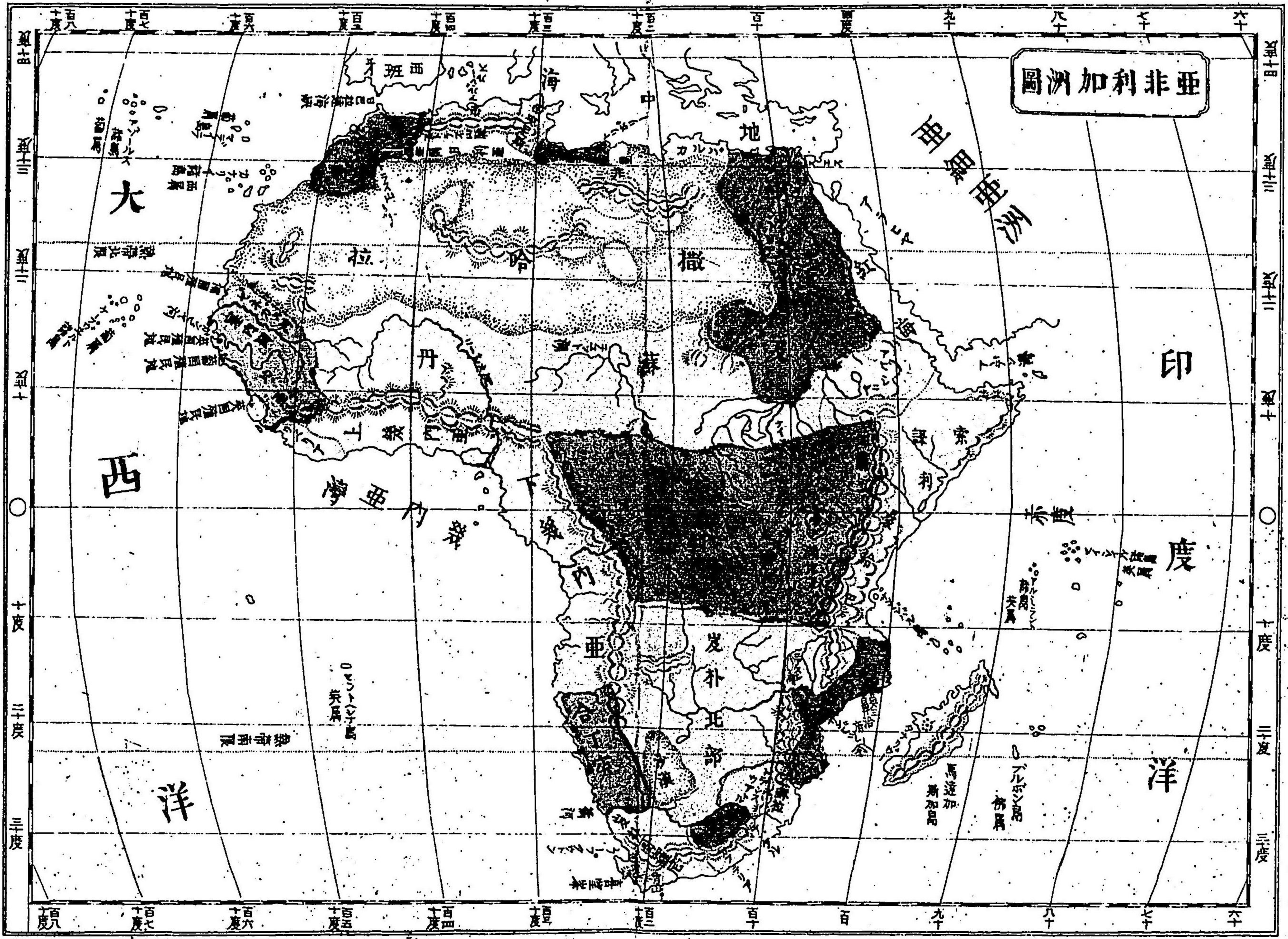








亞非利加洲圖



印度洋

印度

洋

亞細亞洲

撒哈拉

丹

亞內

亞

發補

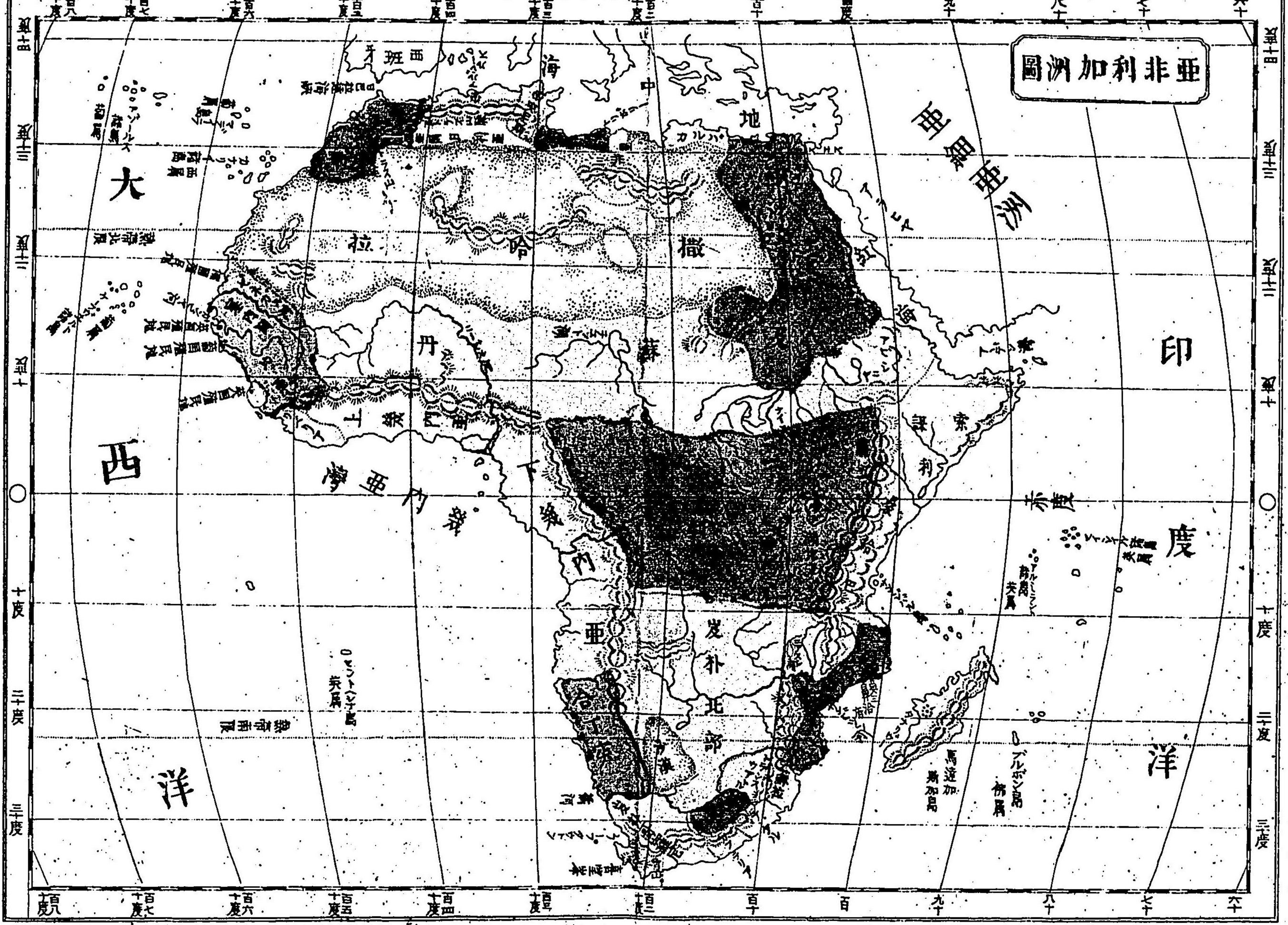
北

部

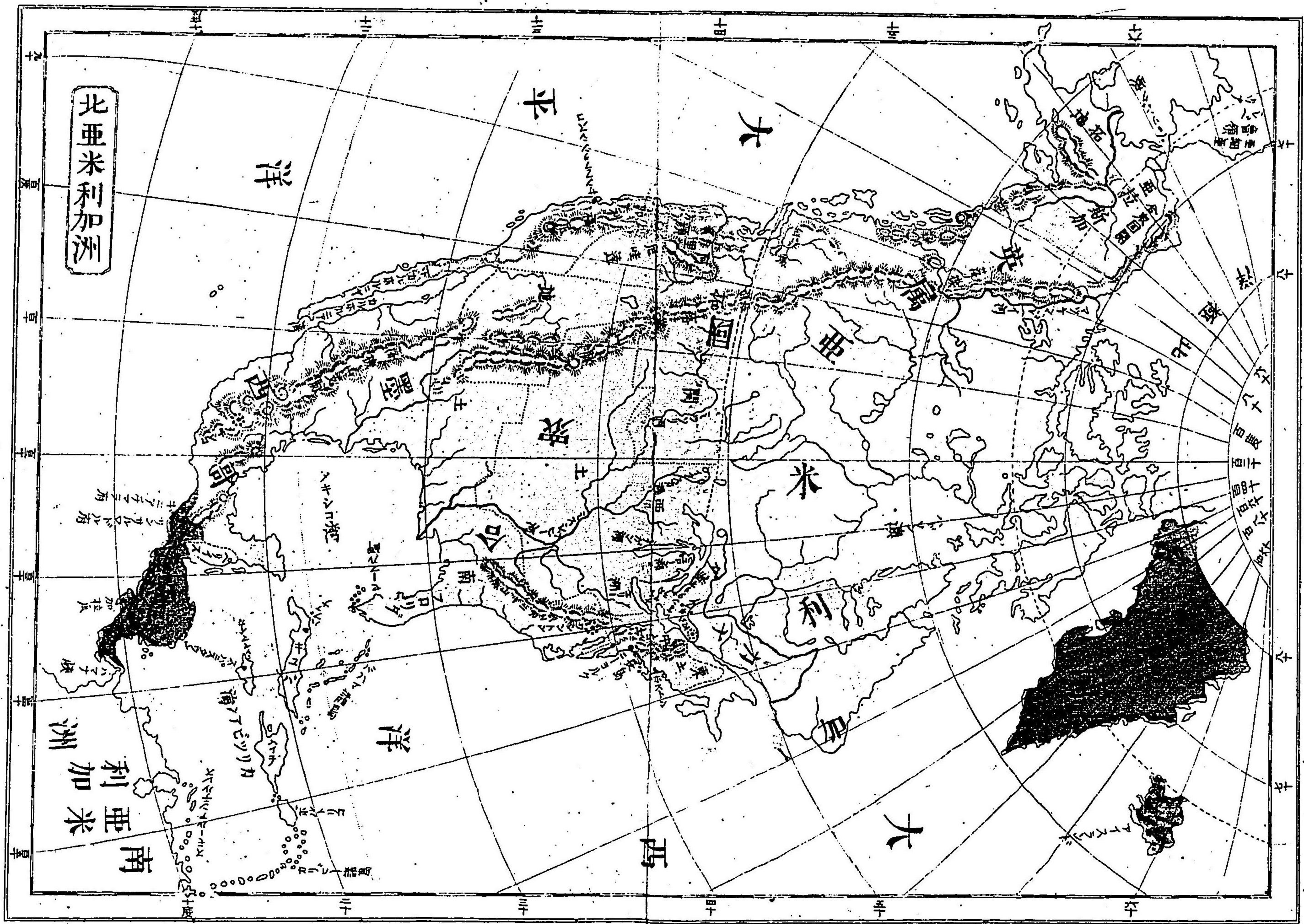
大

西

洋







北美洲

平

大

洋

英

國

亞

眾

米

利

洋

西

大

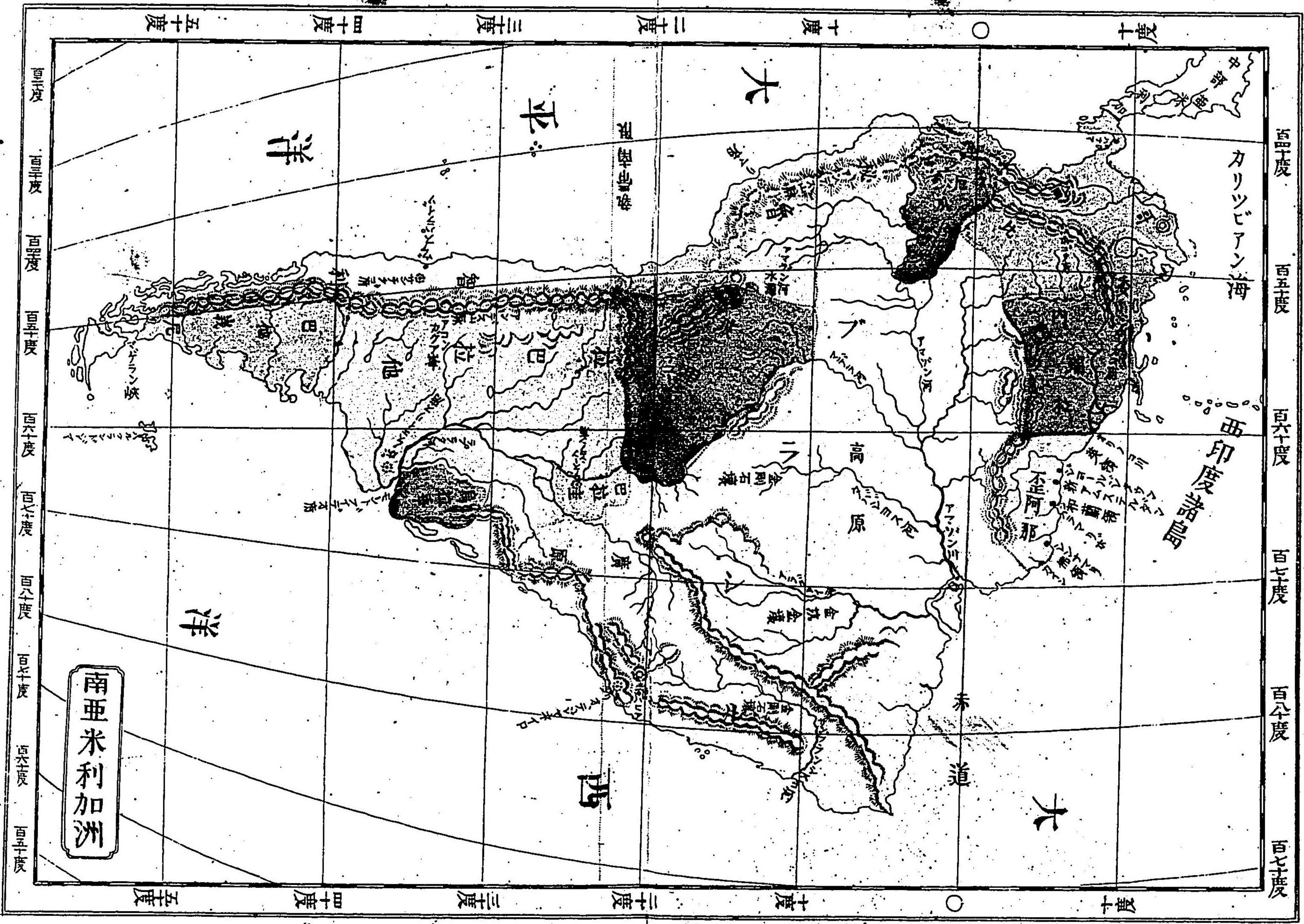
洲

利

米

南





至一千六百

百七十五度 百七十五度 百七十五度 百七十五度 百七十五度 百七十五度 百七十五度 百七十五度 百七十五度 百七十五度

カリビアン海

西印度諸島

高平原

赤道

大

平原

洋

洋

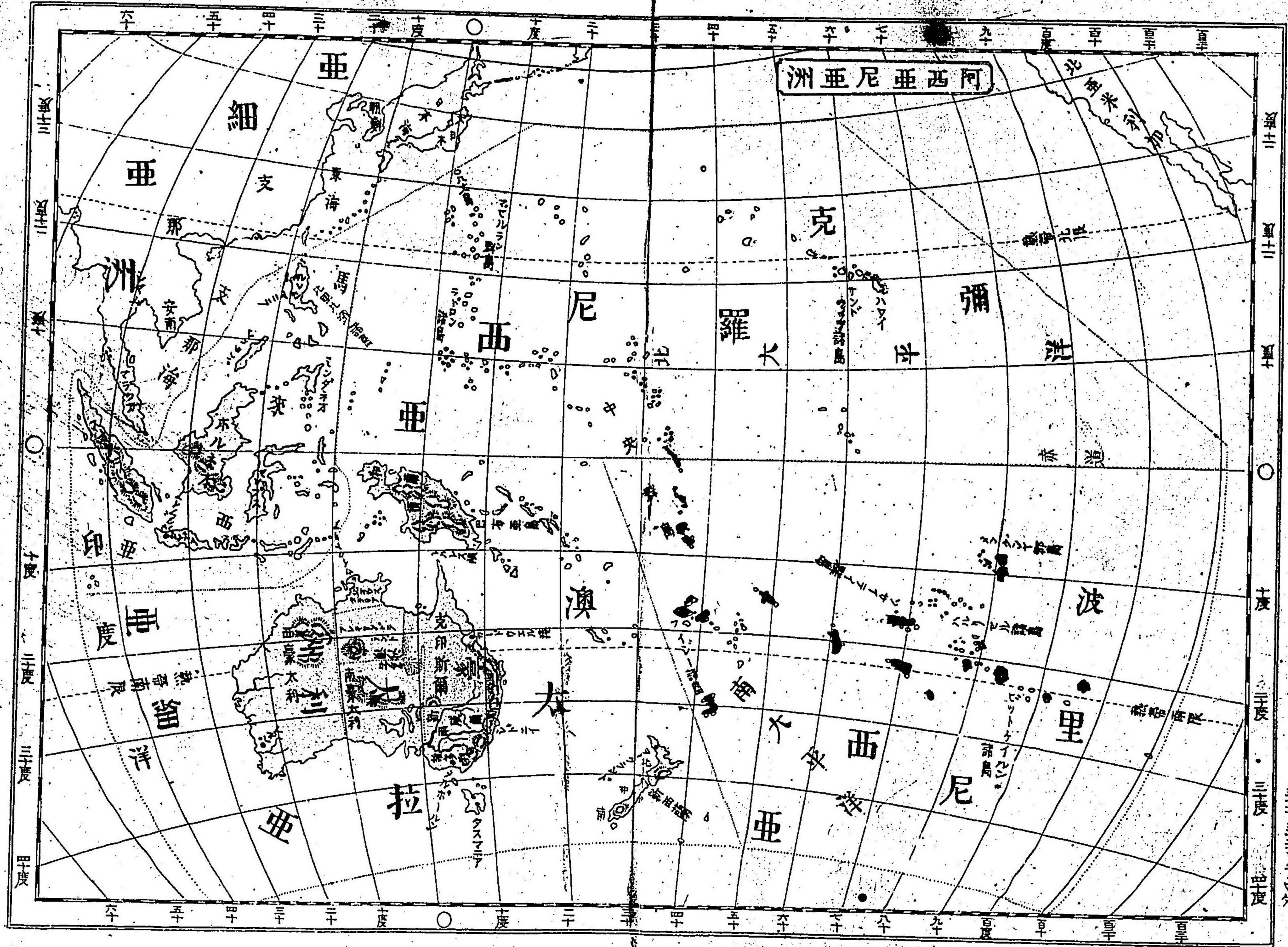
南亞米利加洲

十度 二十度 三十度 四十度 五十度

十度 二十度 三十度 四十度 五十度

百七十五度 百七十五度 百七十五度 百七十五度 百七十五度 百七十五度 百七十五度 百七十五度 百七十五度 百七十五度





三十三度三十分



明治十八年二月十九日出版  
同 年三月九日出版  
同 年七月九日出版  
同 年十一月七日別製本御届

定價拾錢

編輯人

岡山縣平民

佐久間舜一郎

岡山縣備前國岡山區西川  
九十九番屋敷寄留

出版人

同 平民

武内弥三郎

同國同區濱田町百三番屋敷

發兌人

大阪府平民

前川善兵衛

府下東區南谷寺町四八番地


同

同

北村宗助

府下東區順慶町四丁目三番地







特44

957

小學科用 万国地理小誌

佐久間 舜一郎 編輯

附圖

大備 三書房 合梓

022307-000-4

特44-957

万国地理小誌 (小学科用) 附圖

佐久間 舜一郎 / 編

M18

ADA-0806

