


安順府總轄輿圖



每方二十里山水圖同


安順府志 卷之二

安順府總轄疆域圖說

安郡為黔之腹地。所統疆域西南廣而東北狹然東北多平原而西南多峻嶺。故清鎮疆里於各屬中為最狹。而賦役獨優。以山少田多也。永甯歸化地。於各屬中為最廣。而賦役無多。以山多地瘠故也。由是以觀。則廣狹之數。前人固稱量而計之矣。暮作河自西北而來。襟帶正北。距府城僅六十餘里。盤江之水。自黃水河來。歷郎岱永甯。浩淼數百里。長江天塹。為西南陞之保障焉。歸化地近粵西。而打記克孟諸水。由粵以達於海。清鎮地接貴陽。而九溪滴澄諸水。由烏江以達於川。鎮甯普定安平。與府屬繡壤相錯。

總之府治以思臘大河為枕據。一面以控制三面。盤江一水如右臂然。關鍵謹嚴。東則沃野平原。與省會相接。宜其建牙於茲。為省城之輔。而外府首稱安順云。至道里封圻。備載疆里志中。茲不贅。

安順合郡山水全圖



安順府志 山水總圖說

卷之二

安郡不通舟車。以水小而山重故也。然思臘之水達於江。盤江之水達於海。源遠而流長焉。術家謂郡治居幹龍之脊。南北兩大水環而繞之。小水則自府治石關哨分水嶺而下。左右勢若建瓴。南北諸水回環曲折而南者。總歸於盤江。北者總歸於鴨池。雖打臥一河。承諸小水於東。然由克孟自羅斛入粵西。則亦歸盤江入海也。北之轎子山。綿亘百餘里。曲曲纏護。南之那邦坡。九盤山。順江而下。疊嶂重巒。千峰錯出。安郡南北之山。此其最巨者也。然皆圖之所不能繪。惟是諸水之所經為支流。支流之所匯為經流。

資以灌溉田畝。則民生之利賴關焉。近河之地界濕。與高亢之土異。則制宜之道出焉。審曲而勢釐。定成圖。至詳悉。分支分屬。則有水道放。暨各輿圖在。

安順府志 卷之二

安順府親轄輿圖



安順府志

卷之二

安順府親轄地輿圖說

郡城據關河之勝。得建制之宜。所親轄地遠者不越百餘里。安順州為舊治。今制多仍其舊。故疆域廣於東南。而狹於西北。然九溪八番之河。襟帶於前。紅土黑土之山。環拱於外。北則轎子各什諸坡。屏障藉以森列。而猛浪一水。稱巨津焉。南則新場懷王諸水。田畝資其灌溉。而果樂一坡。為特聳焉。况王二河之源。始於馬鞍山之白墳井。巖孔山之麓。繞以巖孔寨之馬謝河。甯國司古稱沃土。猛舟渡今為通津。安瀾共慶。橋騰化鯉之波。順治同歌。山擁飛虹之秀。化鯉橋在城東北。宜乎控制上游。而屏藩中夏云。今府署在飛虹山見山上。

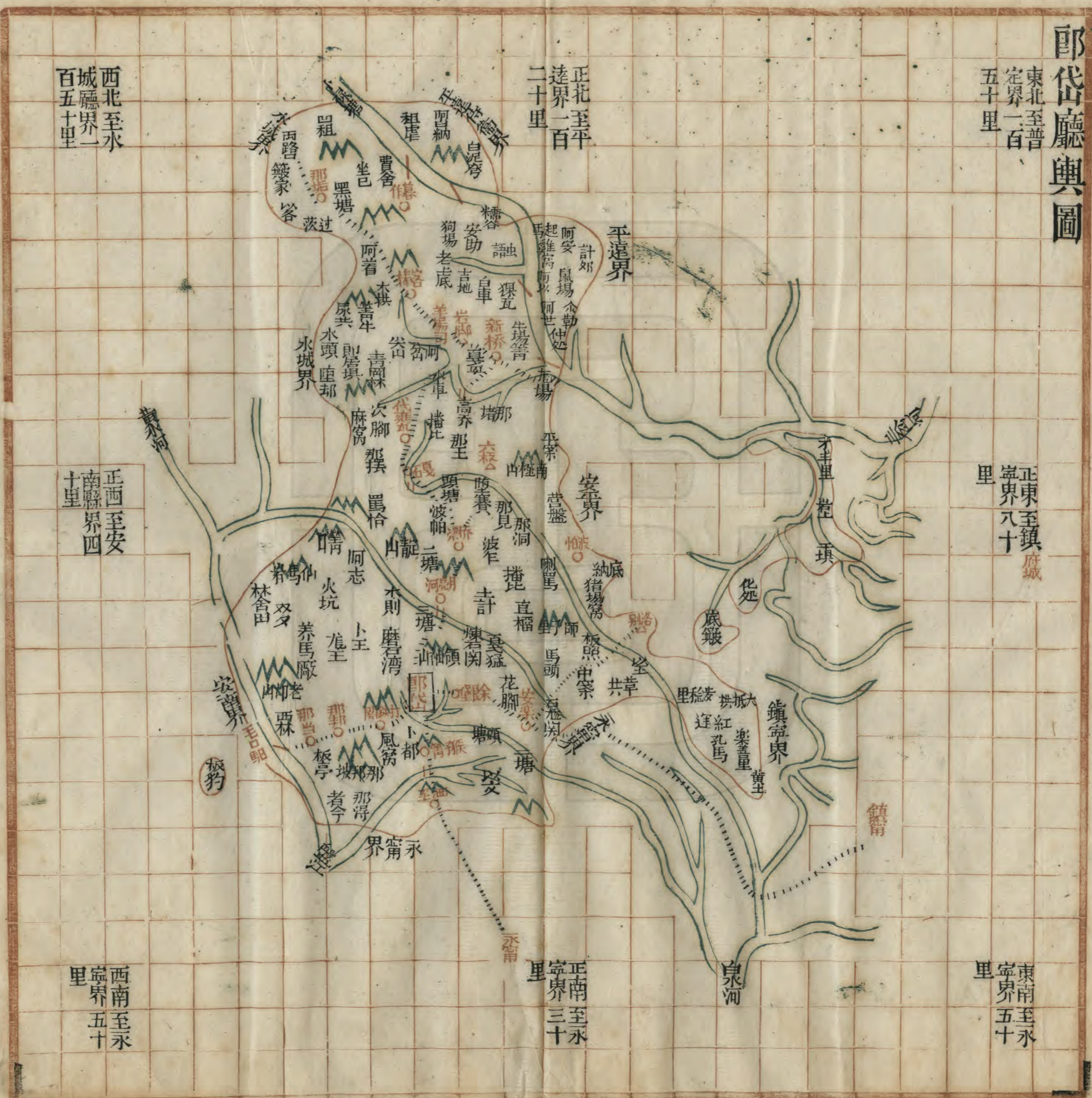
牌坊
匾額

安順府志

卷之二

六

郎岱廳輿圖



安順府志


卷之二

七

郎岱廳輿圖說

郎岱所轄地。東西南三面皆狹。而廣袤者在正北西北東北之地。打鐵關雄峙西南。九泥可封。巴籠屯奧藏東北。烽烟永淨。西林渡遠。驛路直接滇雲。南極山高。沃野平連。隴水峯之綿亘者。無如那邦河之襟帶者。乃有暮作羊場。司為分治。兩路口為極邊。落別一帶。又所屬繁盛之區也。國朝建設廳治。不特為郡西之保障。其田野之沃腴。山川之雄特。亦誠足為郡之亞歟。

歸化廳輿圖



安順府志

卷之二

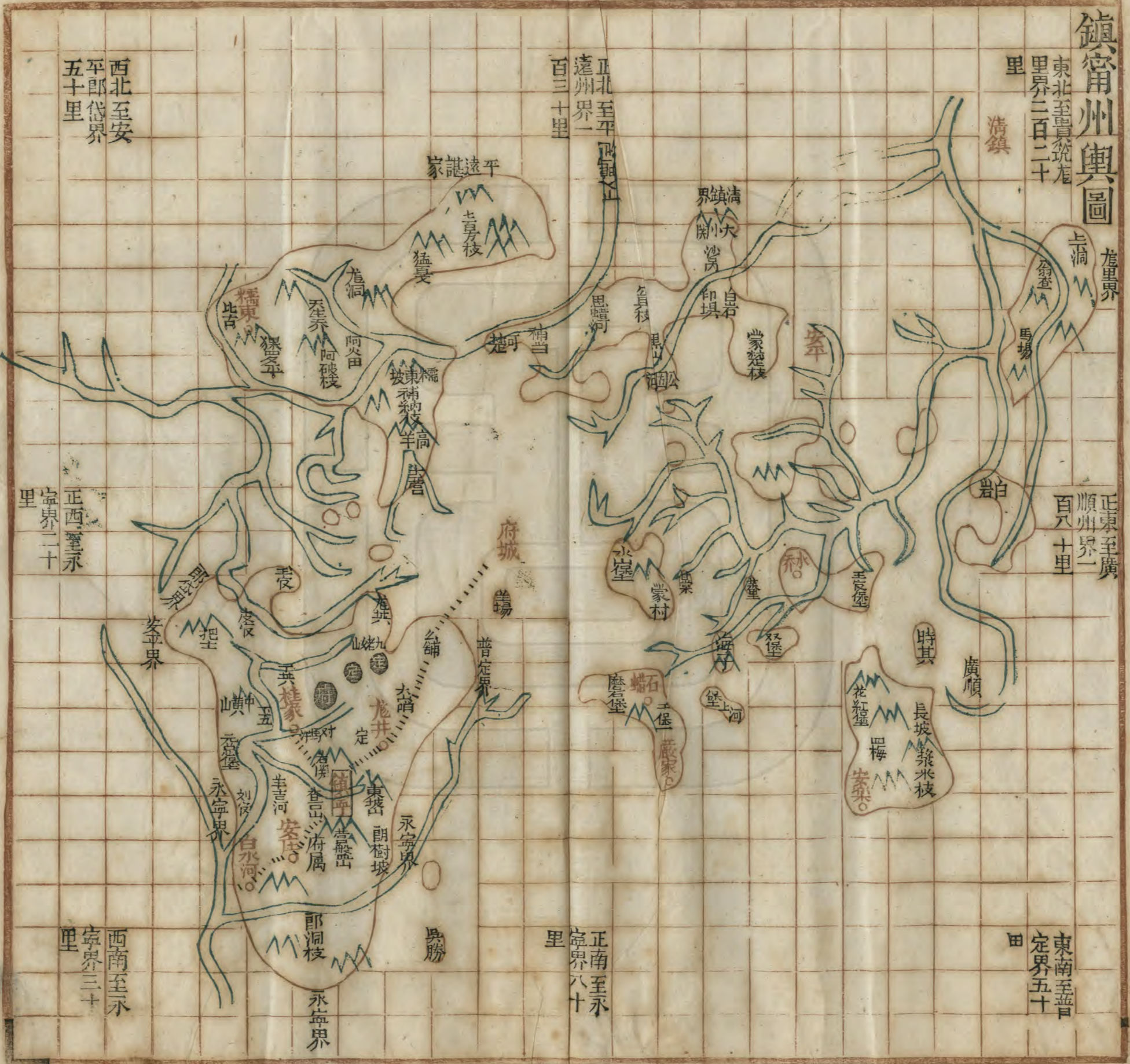
歸化廳輿圖說

歸化疆域。東南極廣。而西北稍狹。各屬之設。歸化其僻壤也。火烘打邦。素稱炎地。麻關石屯。疊擁崇山。地屬新開。民多流寓。然舊城所紀。猶傳鎮遠之碑。碑見新疆旣關。直界古蹟。高坎之渡。酌玉杯之酒。欣結秀於金壺兩山。金壺玉杯。越酸棗之坡。憶化苗於綠桃諸寨。寨通生苗支孟林前提。督楊天縱至此化苗。打臥之水。共慶安瀾。紅沙之關。已徵樹藝。不居然地。關民聚也哉。

安順府志

卷二

鎮甯州輿圖



安順府志

卷之二

鎮甯州輿圖說

鎮甯惟附郭數十里地。不與各屬相錯。餘各枝皆散若星布。故距治有至二百餘里者。其地大者數十里。小者二三里。不能徧為圖也。然東坡為一州之坐鎮。高插雲霄。白水極天下之奇觀。遙懸瀑布。波光漾石。品泉而既濟。斯稱地脉通瀕。觀海而中孚可驗。海子山通蓋地之渙者。統於州而以萃治之矣。

安順府志

卷二

永甯州輿圖



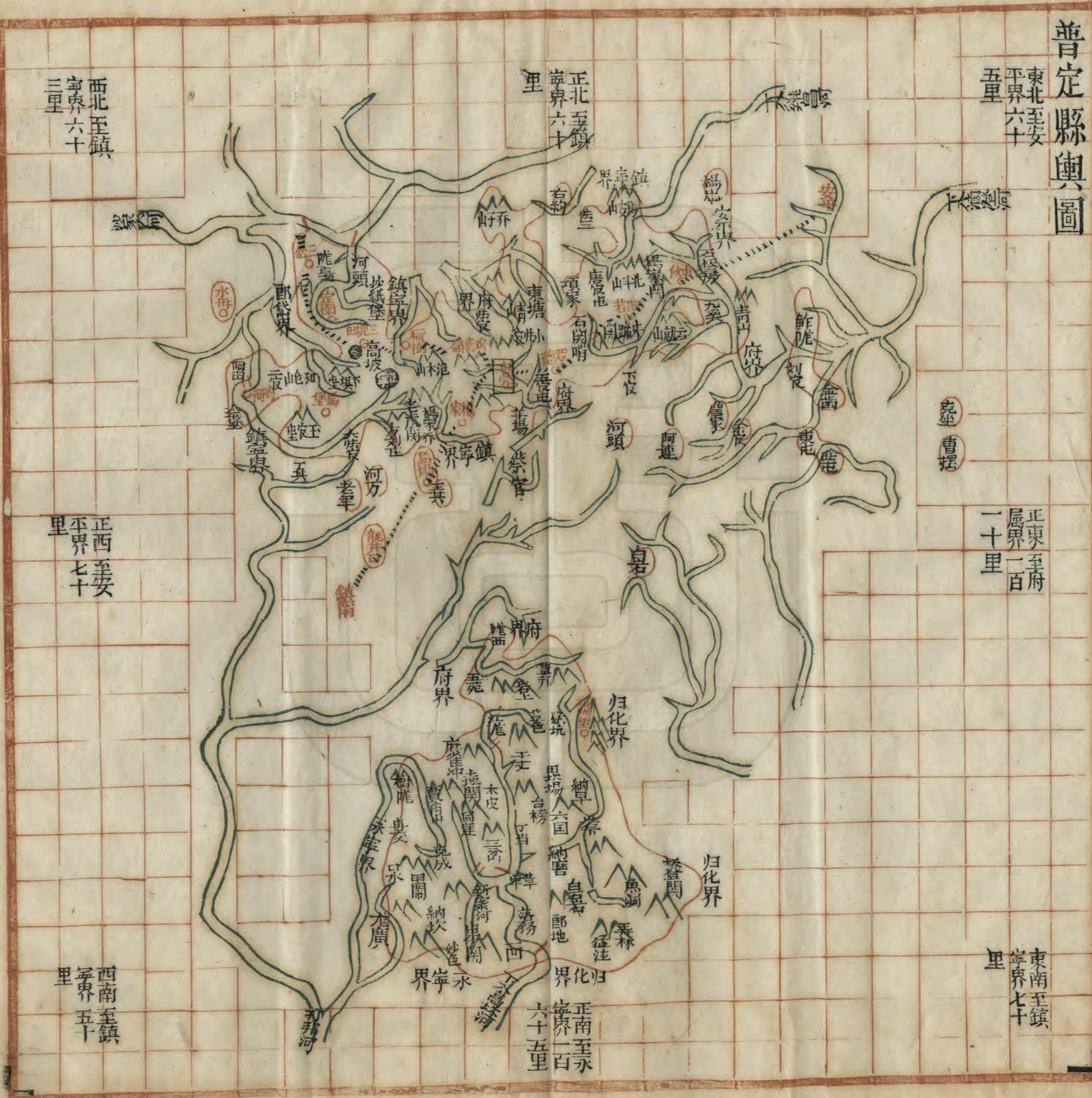
安順府志

卷之二

永甯州輿圖說

永甯東南一百廣三百里。正東正南所距亦百餘里。六馬之外。復有江外一馬焉。疆域不已闢哉。雖山箐阻深。地多田少。而盤江之水。潑洄數百里。為西南之金湯。關嶺之山。羅列數十峯。為東南之保障。新驛出於坡貢。舊司猶紀沙營。疆域既廣。故募役設巡檢一司云。

普定縣輿圖



安順府志

卷之二

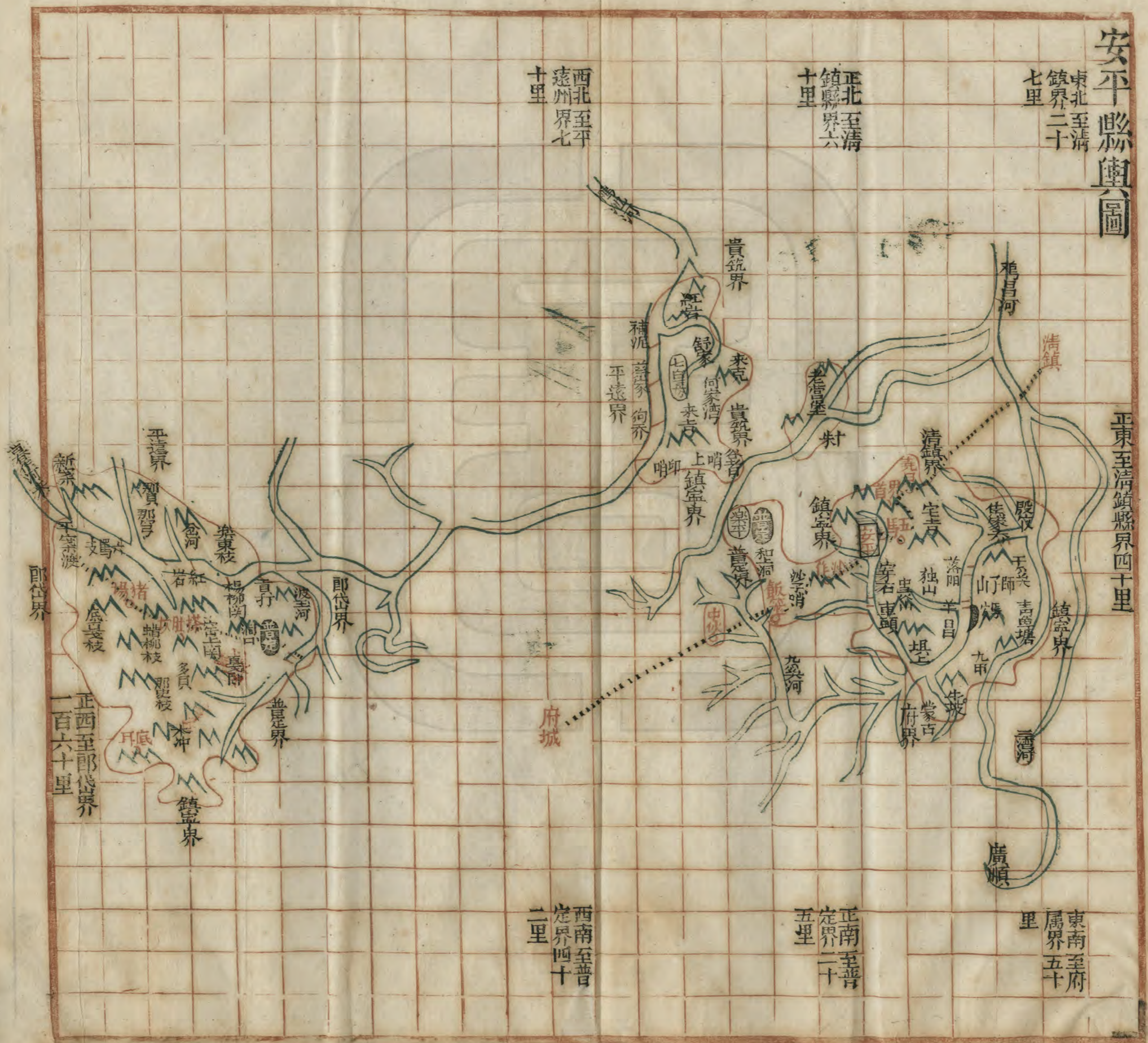
普定縣輿圖說

普定五枝地。其廣袤幾與附郭相埒。但附郭多田。而五枝多山也。其餘屯軍諸寨。亦與各屬相錯。然天龍雄鎮。甲秀環東。水母滙流。壬波衍北。紀里多因舊制。屯號指揮。張指夏官屯等。對衡可仰前徽。街名布政。婁布政為名宦。今公館前街即以官名呼之。其設首縣也固宜。

安順府志

卷二

安平縣輿圖



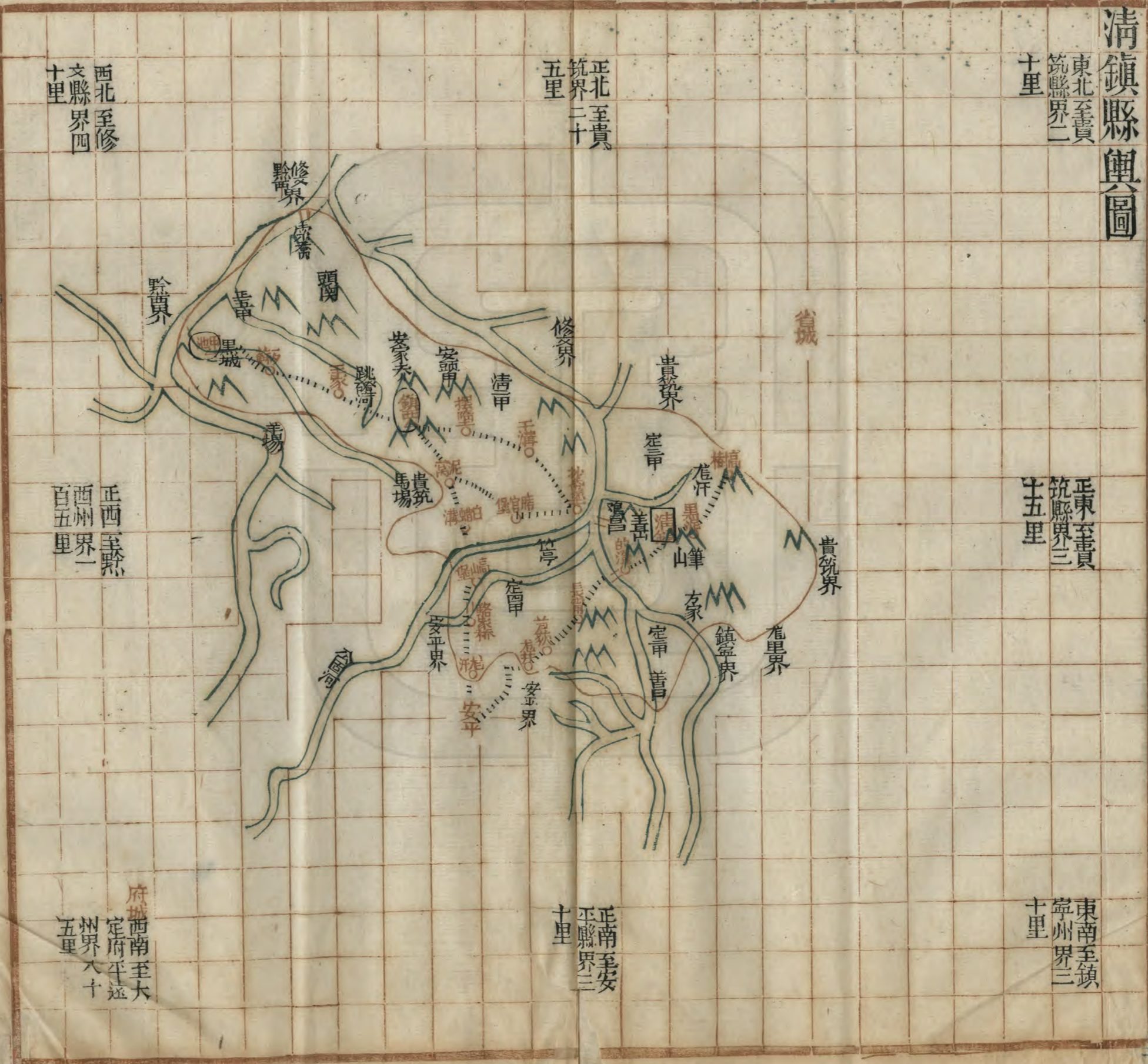
安順府志

卷之二

安平縣輿圖說

安平地大局分三段。縣治近東之地。廣袤數十里。西越安郡至西堡。所轄亦廣袤數十里。北之七伯房稍狹。然自峭上至紅崖。亦數十里。三面而外。十朱中伙等處。亦有錯雜者焉。長坡鹿角。詳山。毓秀於中。邱哨羊場。詳水。分界於外。聽管絃於龍鼓。庄近白雲。定齋先生所。瞻騰踏於馬山。崖堆蒼蘚。而所屬地且多平原云。

清鎮縣輿圖



安順府志

卷之三

清鎮縣輿圖說

清鎮疆域廣於西北東南。而狹於正北西南。然地勢整齊。鮮有錯雜。且沃野平疇。隴聚雲連。鴨池之水。西環。滴澄之河北注。溝塍資其灌溉。儘賴支流。岡巒拱而廻環。多屬秀嶺。益過鎮西。而懷舊已為康莊。亦近貴筑。而同風。直聯省會矣。