




**WIKIMEDIA**  
FRANCE

DES INTERFACES INNOVANTES  
TIRANT PARTI DES MÉTADONNÉES  
**WIKI LOVES MONUMENTS**

Séminaire IRI – 2011-2012 – 15 mai 2012  
Muséologie, muséographie et nouvelles formes d'adresse au public  
Jean-Frédéric Berthelot – @JeanFred – Wikimédia France



WIKI **loves**  
**monuments**

Tout commença...



...aux Pays-Bas

2010... ...les Pays-Bas



Participants

250

Photos

12 500

2011...

...l'Europe

Participants

5600

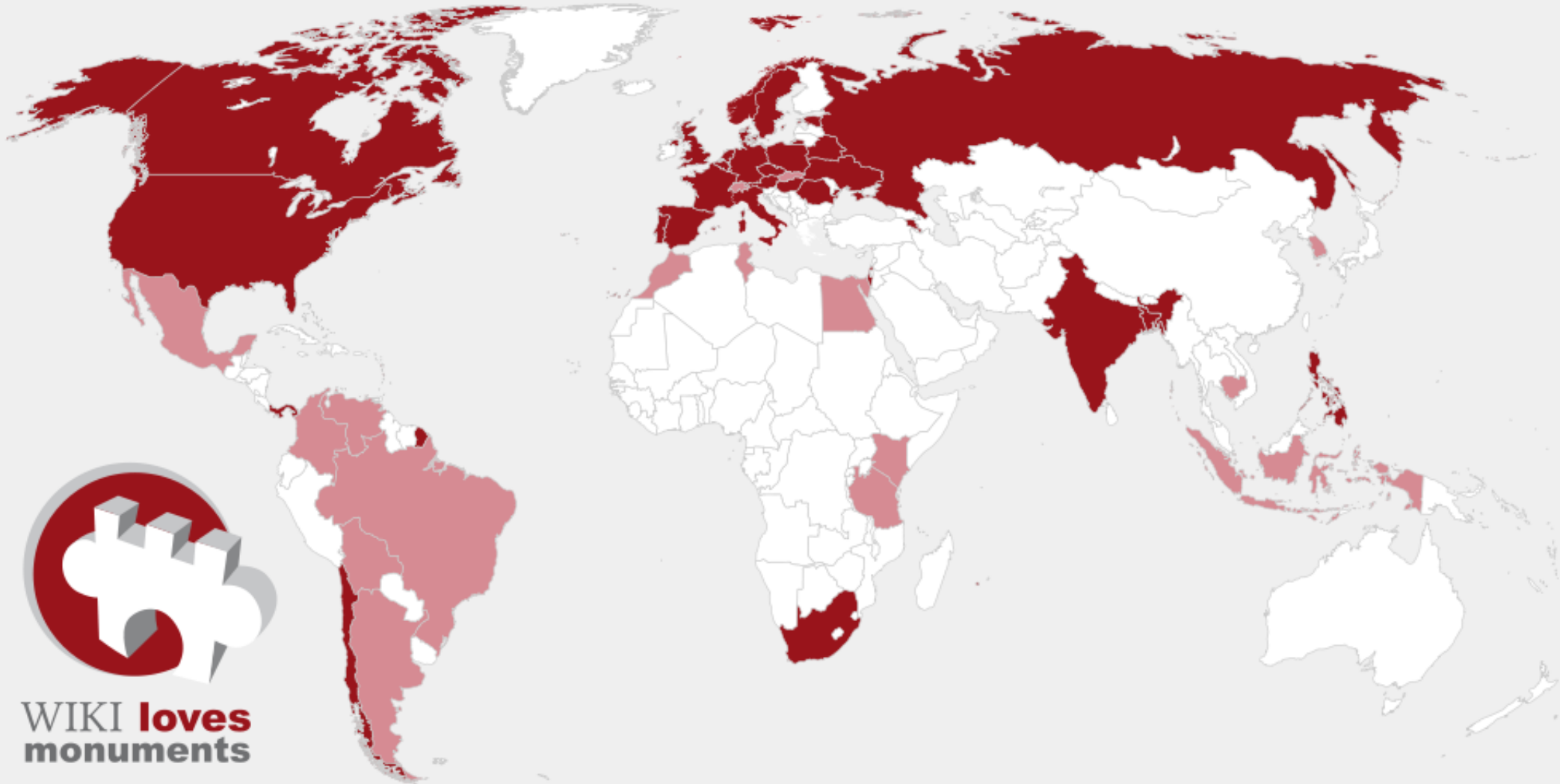
Photos

167000



2012...

...le monde



Participants

*beaucoup ?*

Photos

*beaucoup beaucoup ?*

# PHILOSOPHIE

*Simple*

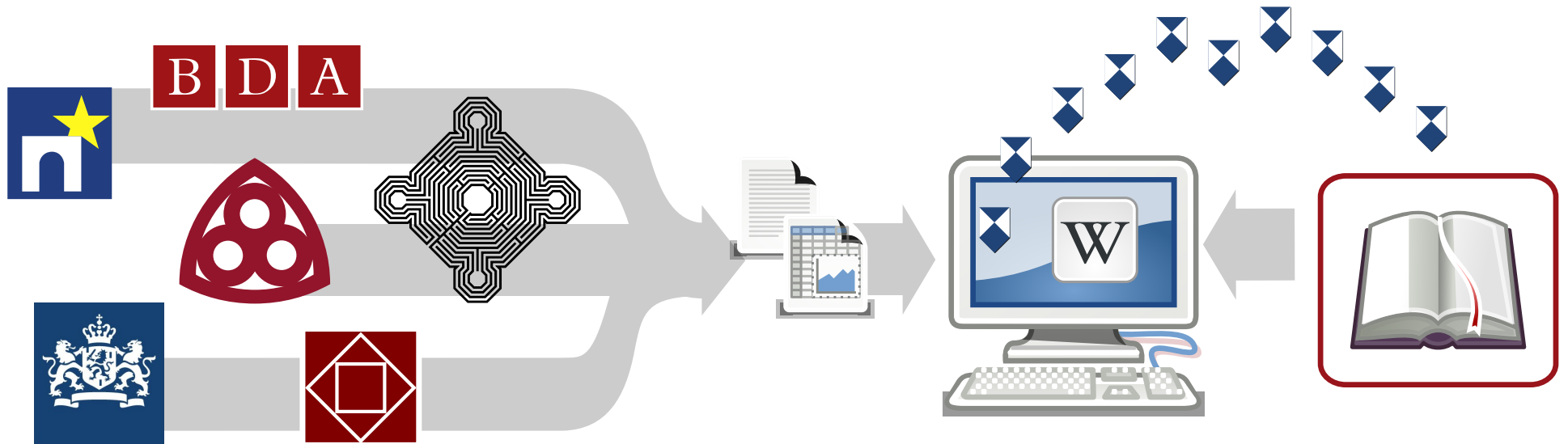
*Amusant*

*Local*

*Aider Wikipédia*


*Résultat rapide et visible*

# DES MÉTADONNÉES





MONUMENT



HISTORIQUE



PA00107569;

Recensement immeubles MH;

"Nord-Pas-de-Calais ; Nord ; Lille";

Nord-Pas-de-Calais;

59;

Lille;

59350;

Vieille bourse du commerce;

"Général-de-Gaulle (place) ;

Manneliers (rue des) ;


Sept-Agaches (rue des) ;

Théâtre (place du)";
























"Cour intérieure, son portique, ses accès :

classement par arrêté du 25 mai 1921;

2e moitié 17e siècle



# DES LISTES...

Monument	Adresse	Coordonnées	Notice	Protection	Date	Illustration
Abbaye de Loos	34, 36, 38, 40 rue Jean-Jacques-Rousseau 5 rue des Trois-Mollettes	 50° 38' 24" Nord 3° 03' 38" Est	Notice n° PA00107567 	Inscrit	1980	
Bains Lillois	219 boulevard de la Liberté	 50° 37' 44" Nord 3° 04' 02" Est	Notice n° PA00107903 	Inscrit	1989	
Vieille Bourse	Place du Général-de-Gaulle Rue des Manneliers Rue des Sept-Agaches Place du Théâtre	50° 38' 13" Nord 3° 03' 52" Est	Notice n° PA00107569 	Classé	1921 1923	
Ancien canal de la Baignerie	Entre la rue des Bouchers et la rue de la Baignerie, à l'arrière de la place Maurice Schumann	 50° 38' 15" Nord 3° 03' 29" Est	Notice n° PA00125631 	Inscrit	1993	
Caserne Souham	Rue du Vieux-Faubourg	 50° 38' 17" Nord 3° 04' 17" Est	Notice n° PA00107570 	Inscrit	1985	
Cathédrale Notre-Dame de la Treille	Parvis de la Treille	 <a href="#">50° 38' 24" Nord</a> <a href="#">3° 03' 44" Est</a>	Notice n° PA59000146 	Inscrit	2009	
Chapelle de la famille Gonnet	Cimetière de l'Est	 50° 38' 36" Nord 3° 04' 47" Est	Notice n° PA59000126 	Inscrit	2006	
Chapelle Notre-Dame-de-Réconciliation	28 rue de Canteleu	 50° 37' 34" Nord 3° 02' 15" Est	Notice n° PA00107572 	Inscrit	1926	

# ...STRUCTURÉES


```
{Ligne de tableau MH
| monument          =
| commune           =
| adresse           =
| latitude          =
| longitude         =
| notice            =
| protection        =
| date              =
| image             =
}}
```

```
{Ligne de tableau MH
 | monument = [[Vieille Bourse]]
 | adresse =
[[Grand Place de Lille]]
[[Rue des Manneliers]]
[[Rue des Sept-Agaches]]
[[Place du Théâtre]]
 | latitude = 50.636944
 | longitude = 3.064306
 | notice = PA00107569
 | protection = Classé
 | date = 1921, 1923
 | image = Lille vieille bourse.JPG
}}
```

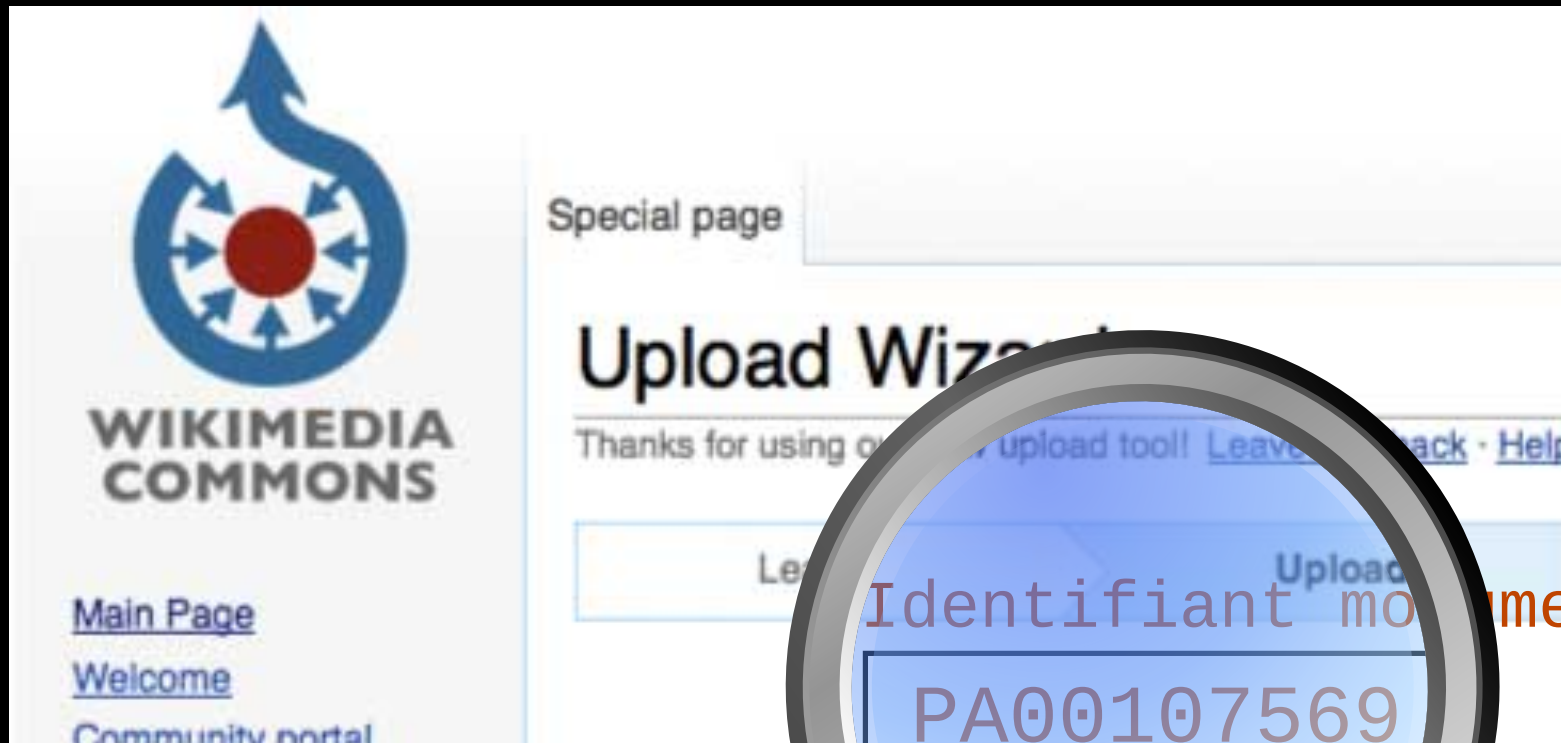
```
{{NRHP row
|pos=
|refnum=
|type=
|article=
|name=
|address=
|city=
|county=
|date=
}}
```

```
{{Tabelrij rijksmonument
|objrijksnr=
|woonplaats=
|adres=
|objectnaam=
|type_obj =
|architect=
|lat=
|lon=
|image=
}}
```

```
{{KRR rida
|number=
|nimi=
|liik=
|address=
|omavalitsus=
|NS=
|EW=
|pilt=
|commons=
}}
```




# COLLECTE



{{Mérimee|PA00107569}}

# COLLECTE



erfgoedbot



## Catégorisation

[[CATEGORY:MONUMENTS HISTORIQUES IN LILLE]]

## Géolocalisation

{{OBJECT LOCATION|50.636944|3.064306}}




# COLLECTE

Complétion des listes...



{{Mérimée|PA00107569}}



Monument	Adresse	Coordonnées	Notice	Protection	Date	Illustration
Abbaye de Loos	34, 36, 38, 40 rue Jean-Jacques-Rousseau 5 rue des Trois-Mollettes	<a href="#">50° 38' 24" Nord</a> <a href="#">3° 03' 38" Est</a>	<a href="#">Notice</a> n° PA00107567	Inscrit	1980	
Bains Lillois	219 boulevard de la Liberté	<a href="#">50° 37' 44" Nord</a> <a href="#">3° 04' 02" Est</a>	<a href="#">Notice</a> n° PA00107903	Inscrit	1989	
Vieille Bourse	<a href="#">Place du Général-de-Gaulle</a> <a href="#">Rue des Manneliers</a> <a href="#">Rue des Sept-Agaches</a> <a href="#">Place du Théâtre</a>	<a href="#">50° 38' 13" Nord</a> <a href="#">3° 03' 52" Est</a>	<a href="#">Notice</a> n° PA00107569	Classé	1921 1923	
Ancien canal de la Baignerie	Entre la rue des Bouchers et la rue de la Baignerie, à l'arrière de la place Maurice Schumann	<a href="#">50° 38' 15" Nord</a> <a href="#">3° 03' 29" Est</a>	<a href="#">Notice</a> n° PA00125631	Inscrit	1993	
Caserne Souham	<a href="#">Rue du Vieux-Faubourg</a>	<a href="#">50° 38' 17" Nord</a> <a href="#">3° 04' 17" Est</a>	<a href="#">Notice</a> n° PA00107570	Inscrit	1985	
Cathédrale Notre-Dame de la Treille	<a href="#">Parvis de la Treille</a>	<a href="#">50° 38' 24" Nord</a> <a href="#">3° 03' 44" Est</a>	<a href="#">Notice</a> n° PA59000146	Inscrit	2009	
Chapelle de la famille Gonnet	Cimetière de l'Est	<a href="#">50° 38' 36" Nord</a> <a href="#">3° 04' 47" Est</a>	<a href="#">Notice</a> n° PA59000126	Inscrit	2006	
Chapelle Notre-Dame-de-Réconciliation	28 rue de Canteleu	<a href="#">50° 37' 34" Nord</a> <a href="#">3° 02' 15" Est</a>	<a href="#">Notice</a> n° PA00107572	Inscrit	1926	

...et de la base de données.

DES INTERFACES

INNOVANTES.



# NAVIGATION



## Listes

par ville, par département  
triables

## Catégories

[[CATÉGORIE:MONUMENT HISTORIQUE DE LILLE]]

[[CATÉGORIE:MONUMENT HISTORIQUE CLASSÉ EN 1921]]

## Article

liens entrants

carte contextuelle

**localisation**

**type édifice**

**date ou siècle**

**auteur(s)**

**texte libre**

**titre courant**


**date protection**

**Dossier en ligne**

**domaine(s) de recherche**

**avec image**

**Lexique**





# Modifiable

Wikipédia 2 – 0 Mérimée

API



# A set of tools related to **Wiki Loves Monuments**

# WLM TOOLBOX

## Home

Statistics

Search Form

## Search Monuments

*Format*

html

*Pays*

DK-FORTIDS  
EE  
ES  
ES-CT  
ES-VC

*Nom*

*use %term or term% or %term% for fuzzy search*

*Identifiant*

*Adresse*

*Municipalité*

*show results without images*

yes

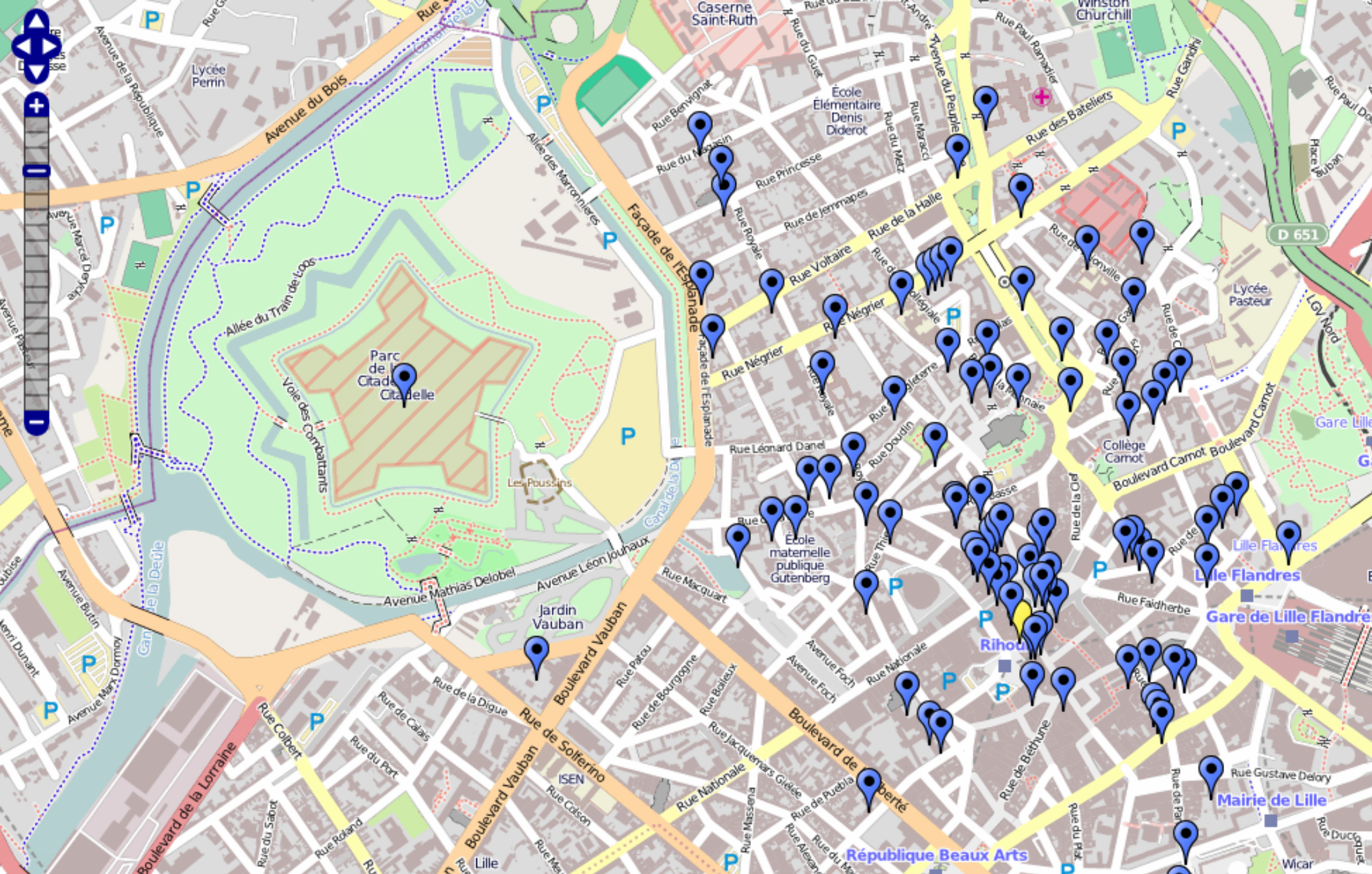
*Items*

Pays  
Langue  
Identifiant  
Nom  
Adresse

Submit

*Output URL for easy copy + paste*

<http://toolserver.org/~erfgoed/toolbox/>



<http://toolserver.org/~erfgoed/map/>



50.636998°, 3.064273°

Location

List View | [Map View](#)

[Vieille Bourse](#)

Place du Général-de-Gaulle  
Place du Théâtre  
non  
FR, id: PA00107569 [More..](#)

10m  
[Map](#)



[Immeubles](#)

1, 3, 5, 7 Rue des Trois-Couronnes  
non  
FR, id: PA00107663

24m  
[Map](#)



[Immeubles](#)

1, 1 bis, 3, 5 rue des Trois-Couronnes ; 15 rue  
du..  
non  
FR, id: PA00107667

43m  
[Map](#)



[Maison](#)

12 rue des Manneliers  
non  
FR, id: PA00107698

45m  
[Map](#)



[Immeubles](#)

34, 44, 52 Rue de la Bourse  
non  
FR, id: PA00107639

48m  
[Map](#)



opendata  
identifiants  
listes  
crowdsourcing  
géolocalisation  
API



# CRÉDITS

Logo WLM – Lusitana, CC-BY-SA

Moulin – M.arjon, CC-BY-SA

Logo WLM 2010 – Husky, Copyright WMF

Carte WLM 2011 – San Jose, RedHotHeat, Lodewijk – CC0

Carte WLM 2012 – Cirdan, CCO

Photos Lille – Velvet, huguesva, CC-BY-SA / CC-BY

Carte OSM – Données OpenStreetMap

Cabaliste – Lilyu, WTFPL


Erfgoedbot – Elke Wetzig, CC-BY-SA

Database – RRZEicons, CC-BY-SA

Logo MH – Coyau, domaine public

Icones GNOME – LGPL

*La #CabaleMH  
vous remercie de  
votre attention*





[jean-frederic.berthelot@wikimedia.fr](mailto:jean-frederic.berthelot@wikimedia.fr)

@JeanFred

