

由來不珍

世界新輿圖

嘉慶里世亨著

上海商務印書館發行





本

贈



## 例言

一是圖爲便於旅行及尋常應用起見特選各國重要地名分繪若干幅訂成小冊袖藏備考頗爲輕便

一是圖依五洲各國面積之廣狹酌爲分合并施彩色以期明顯歐戰後各國疆域之變遷均已依據和約照新定之界畫分設色

一是圖特載南北極附近地圖註明近人探險所至之處及其地勢狀況以助興味

一是圖於各洲圖旁附載橫斷面圖以表地勢之高低并附中里英哩比例尺兩種以便推算

一是圖附載地名檢查表若干頁依譯名筆畫之多寡順序列入并註英文原名及其經緯度數以便查考惟此版增補之地名因亟於付印未



及依次插補故暫附表末容後再行移入





目錄

第一圖 世界全圖  
第二圖 北極附近  
南極附近

第三圖 亞細亞洲  
第四圖 中國

第五圖 南洋羣島  
第六圖 日本

第七圖 土耳其 波斯 阿富汗 俾路支 阿剌伯  
第八圖 暹羅 安南 印度 緬甸

第九圖 歐羅巴洲  
第十圖 歐洲北部諸國

第十一圖 歐洲南部諸國  
第十二圖 大洋洲

第十三圖 阿非利加洲  
第十四圖 北亞美利加洲

第十五圖 南亞美利加洲  
附錄 世界地名檢查表





海關陵格

北極洋

北極

關巴拉

芬蘭

俄國

亞利比西

亞細亞

新疆

中國

阿拉伯

波斯

印度

日本

利比亞

埃及

印度洋

澳大利亞

南大洋



# 圖全界世





120

140

160

100

80

80

60

60

40

40

20

20

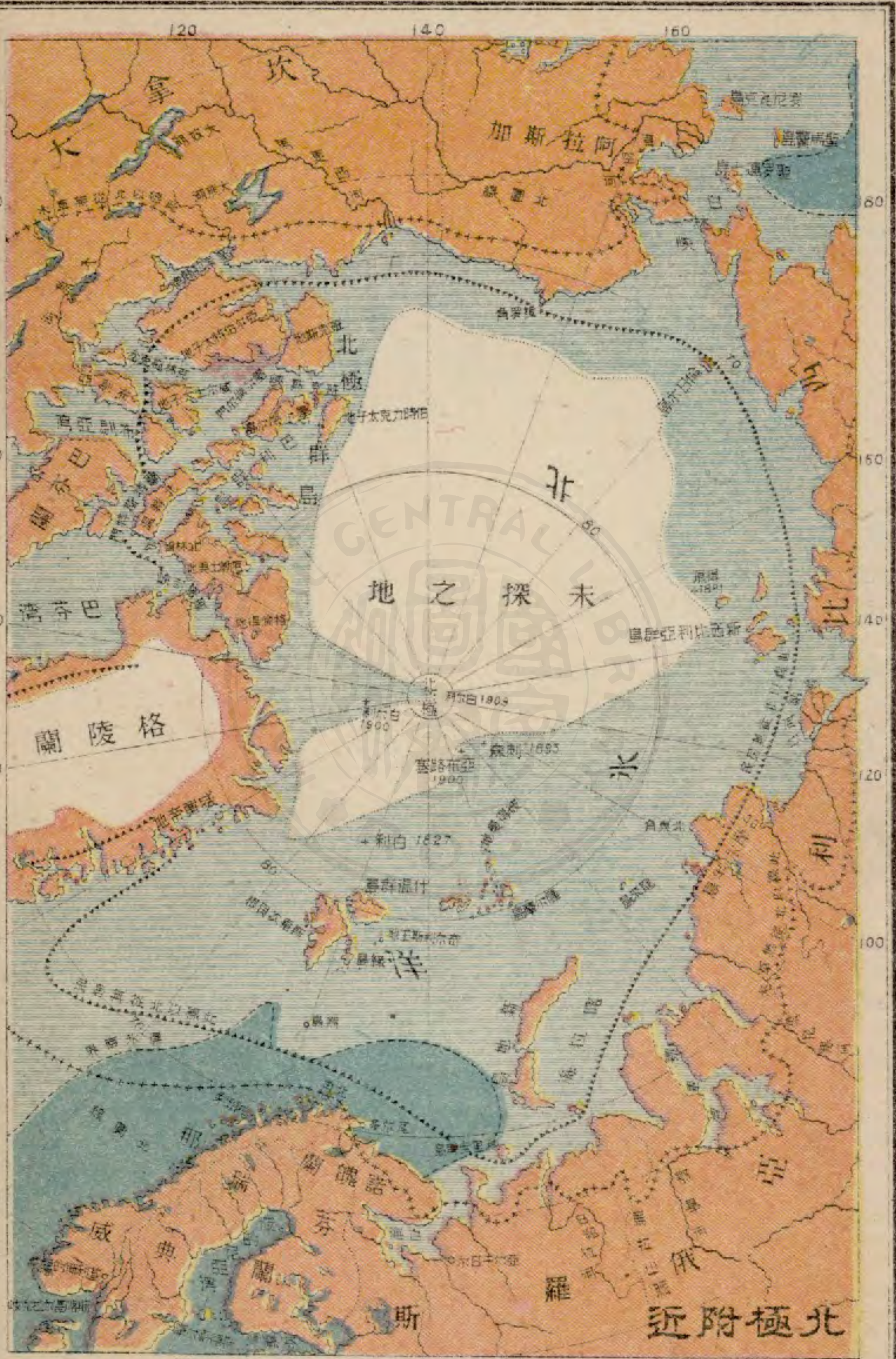
0

0

20

40

60



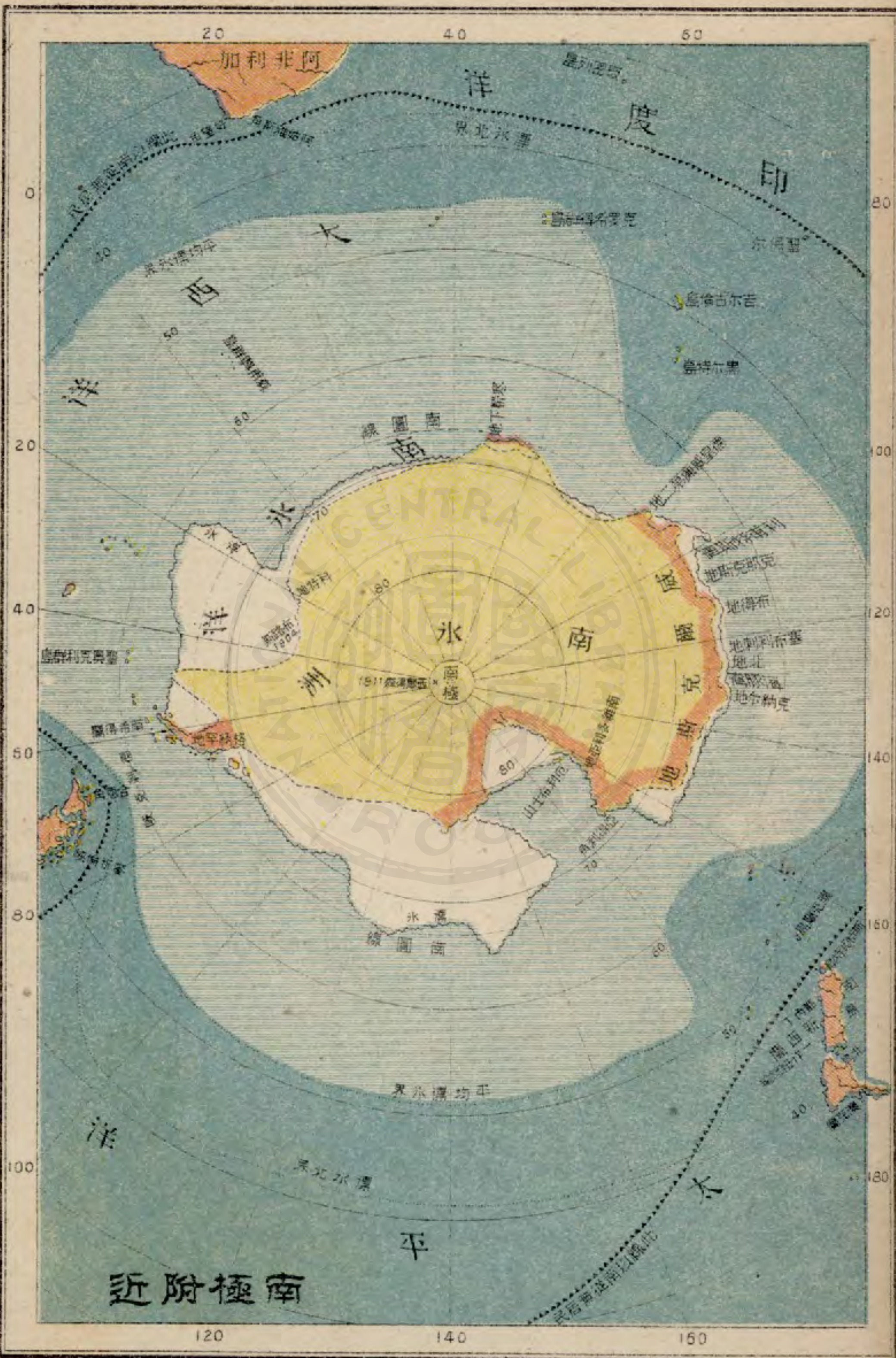
北極附近

未探之地

GENTRAL



圖二第



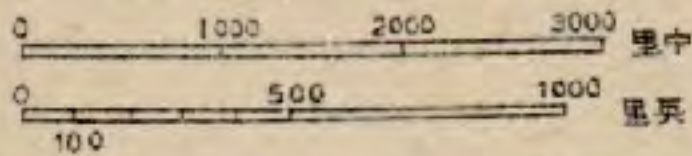




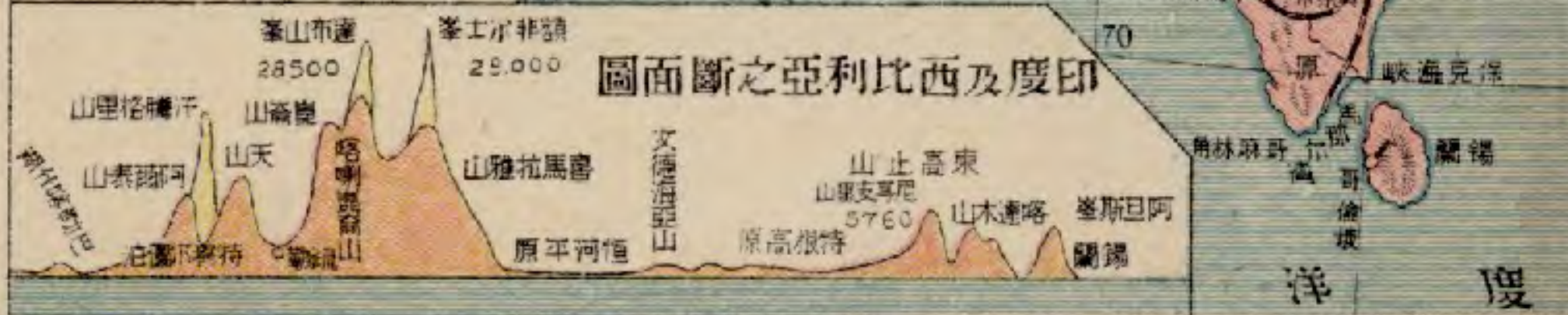


# 洲亞細亞

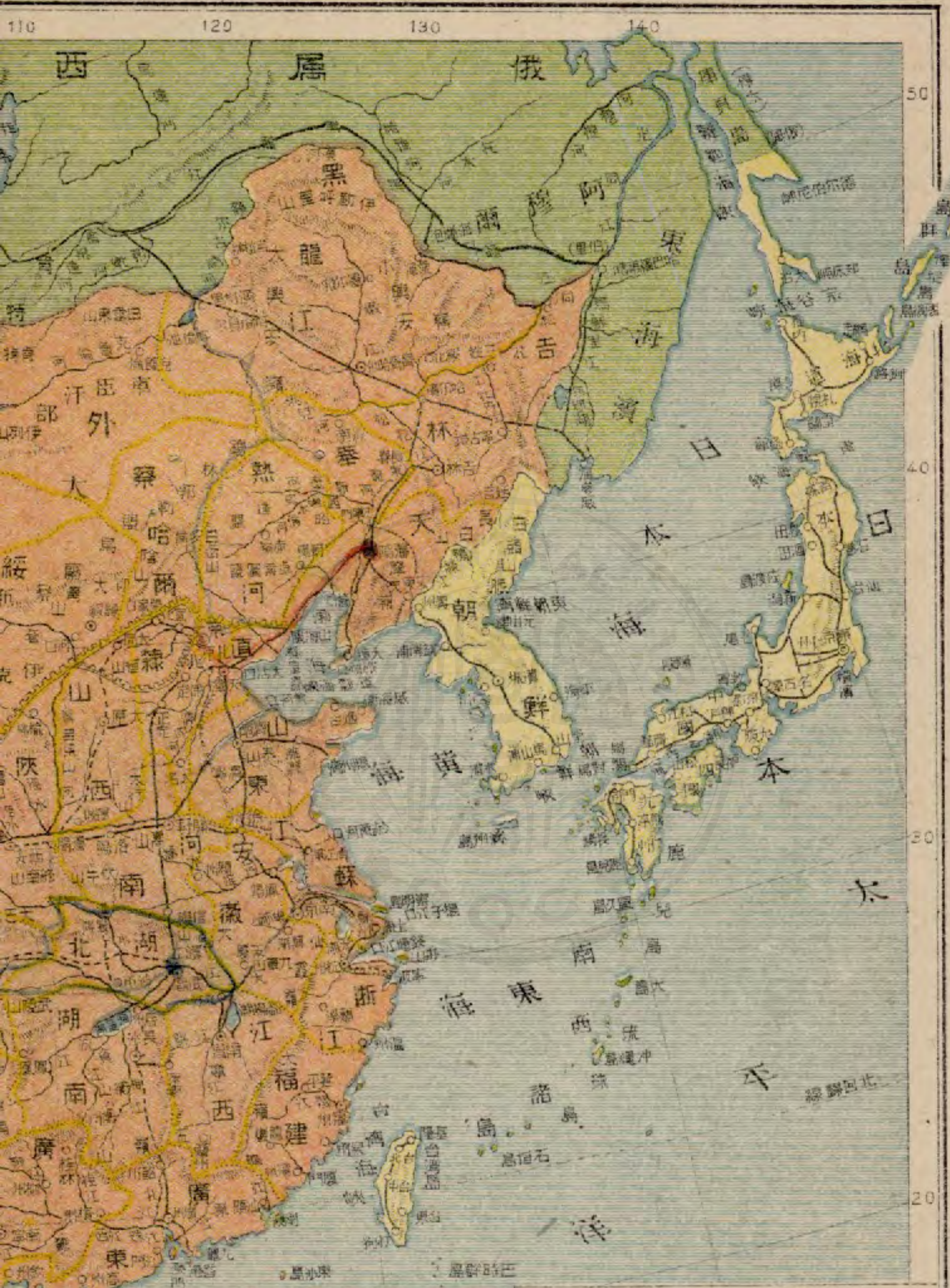
一之分萬百四千六尺例比



### 圖面斷之亞利比西及度印








# 中日及國本

一之分萬百二千三尺例比





圖四第

70

80

90

100



50

40

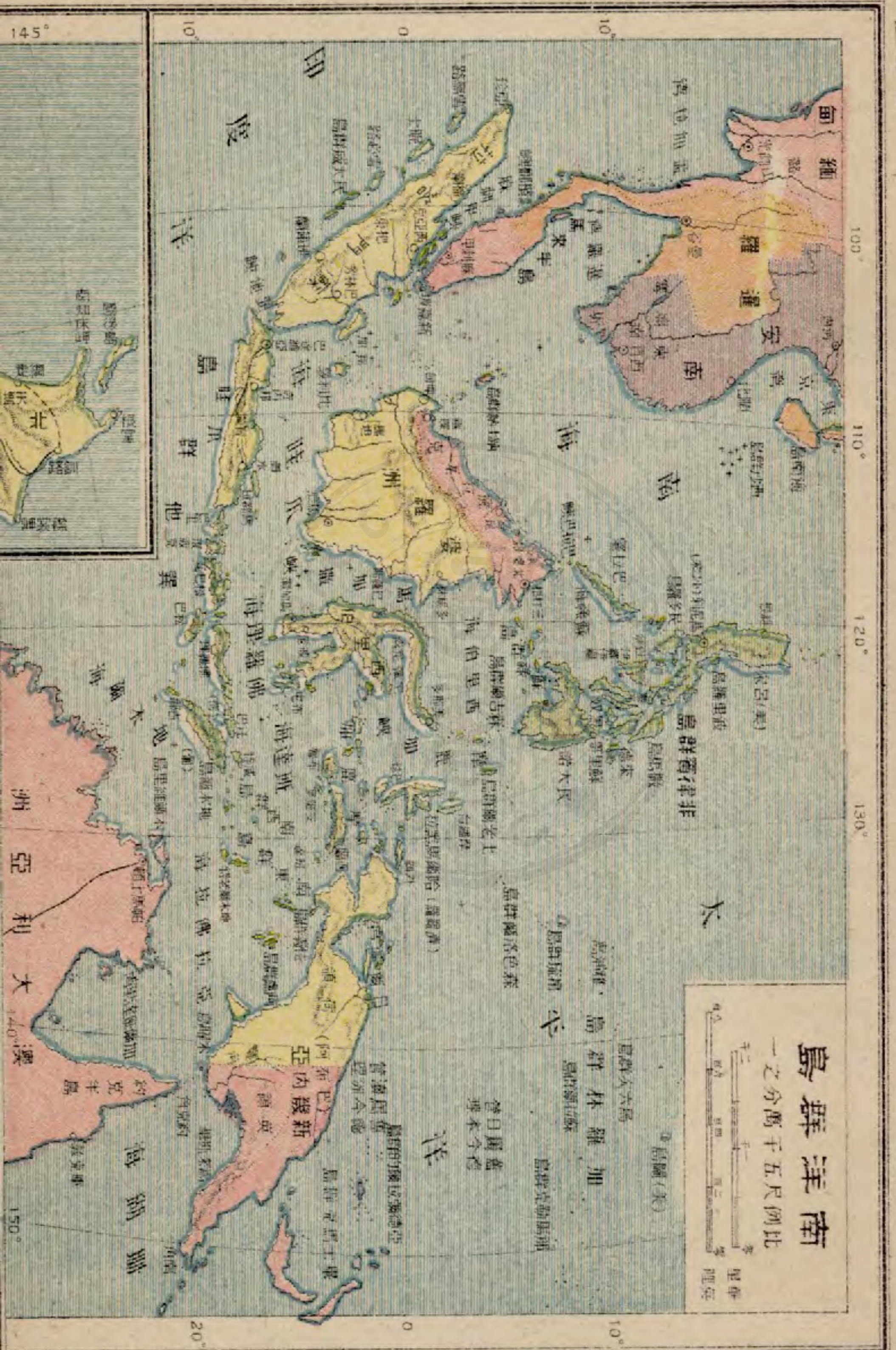
30

20

90

100





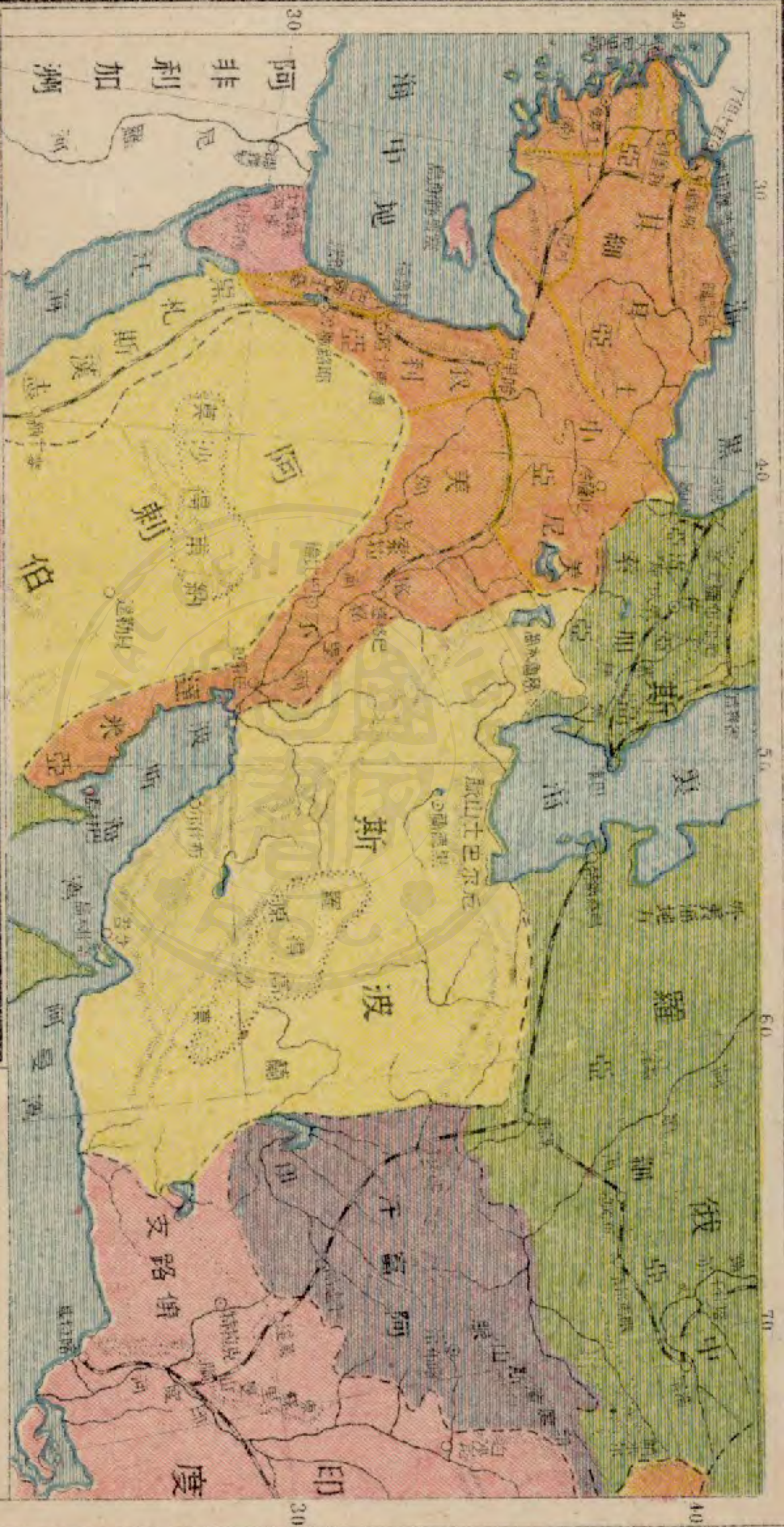


# 日本分圖

一之分离百六千一尺例比







暹羅 印度

安南 緬甸

比例尺三萬二千八百一

一之八 百六 百四 百二 哩

土耳其 波斯

阿富汗 俾路支 阿

比例尺二萬八千八百一

一之八 百六 百四 百二 哩



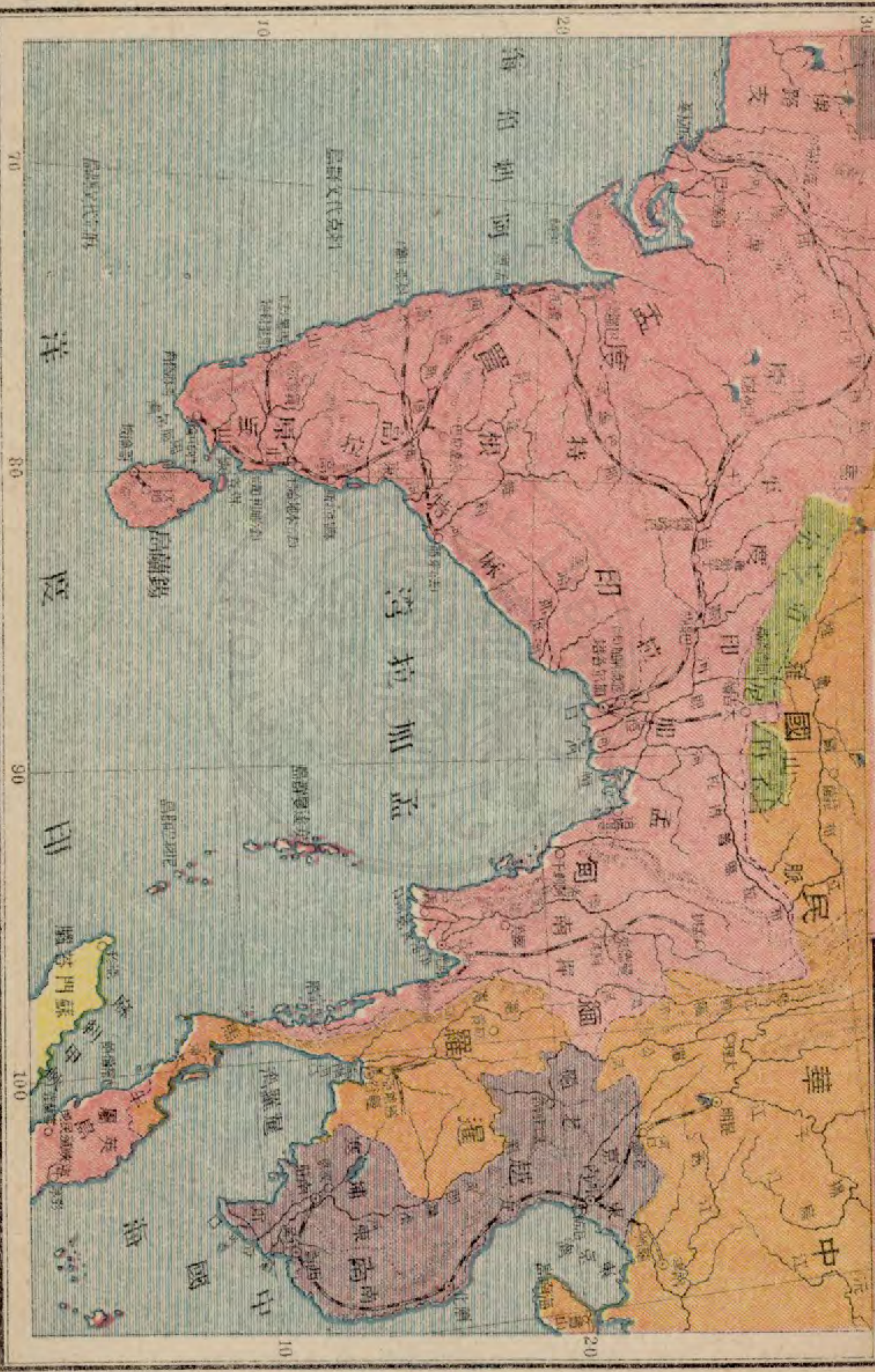
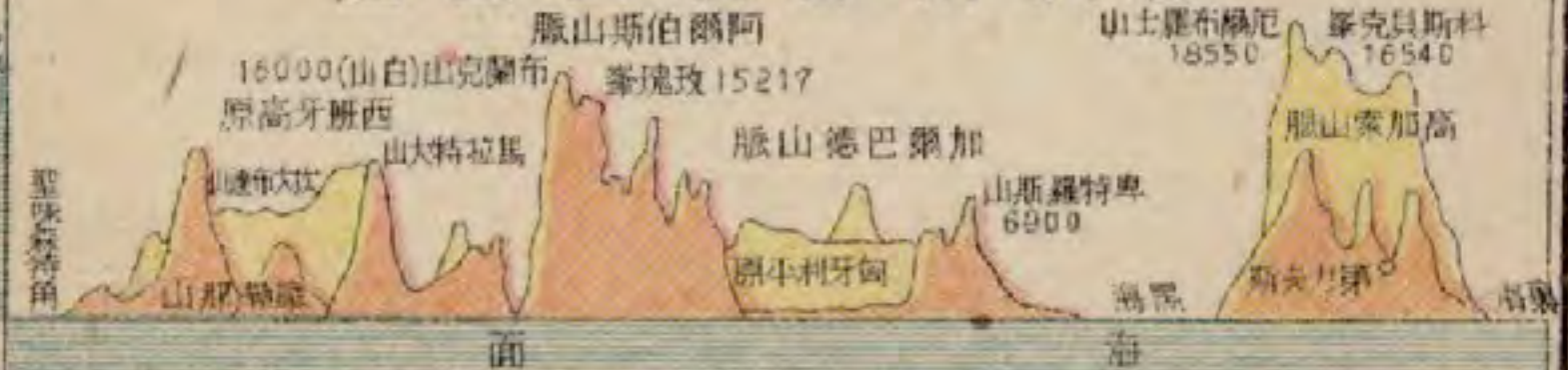






圖 面 斷 橫 部 南 洲 歐

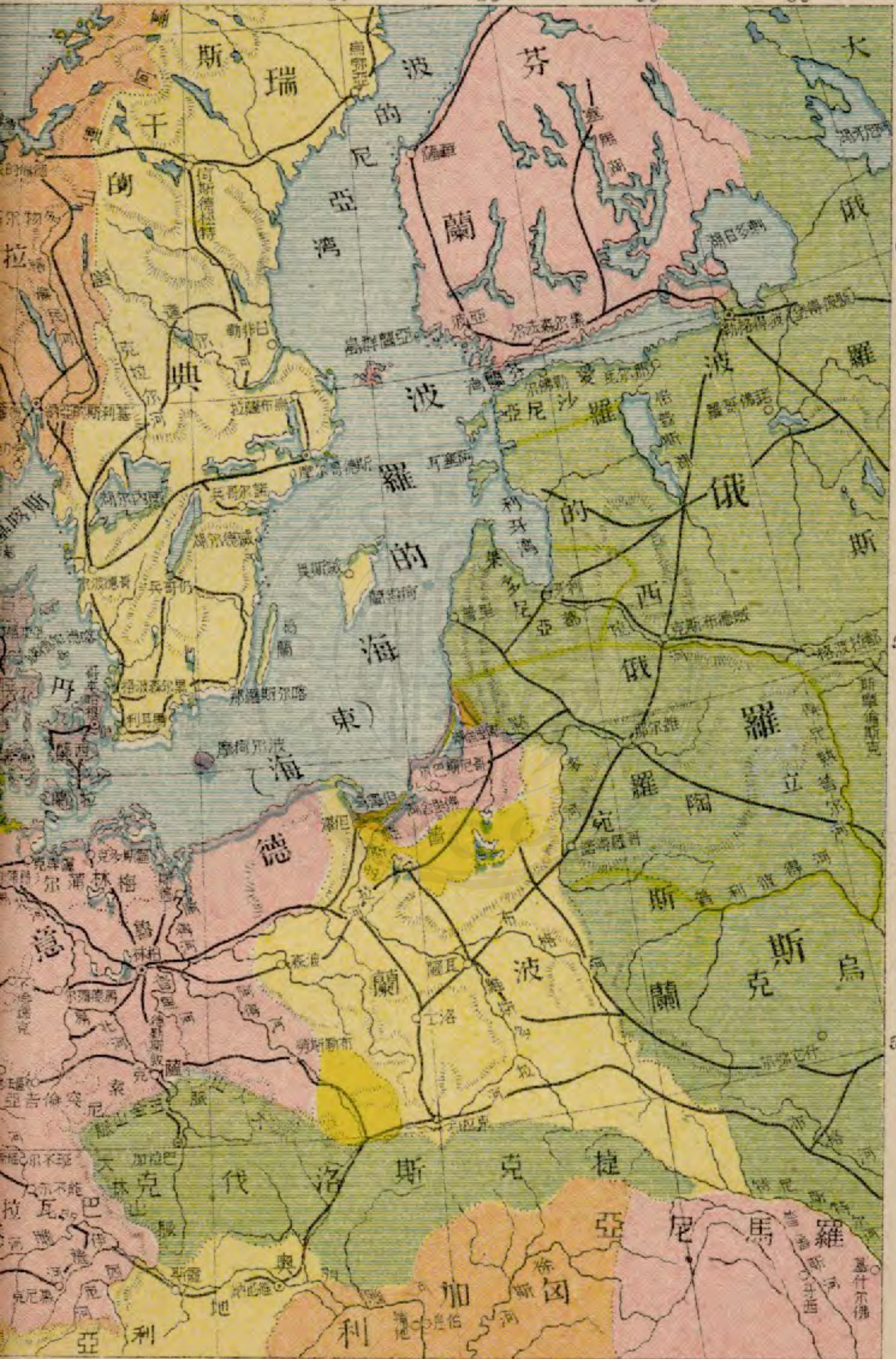




圖九第







60

55

50



# 國諸部北洲歐

一之分萬十四百二千一尺例比

0 300 600 900 里華

0 100 200 300 里英

60

55

50

15

10

5

0

5

5

0

5

10

10







15

20

25

30

50

40

35

25

德

意

波蘭

克烏

捷克斯拉夫

奧地利

加

匈

亞

尼

馬

羅

南

斯

波

拉

夫

爾

利

加

布

巴

不

利

羅

哥

內

的

門

半

幹

蘭

巴

第勒尼安海

伊奧尼亞海

希臘

斯

波

羅

亞

細

亞

西西里島

馬爾他

(英) 馬爾他

海

中

地

10

15

20

25


都





國諸部南洲歐

一之分萬百五千一尺例比



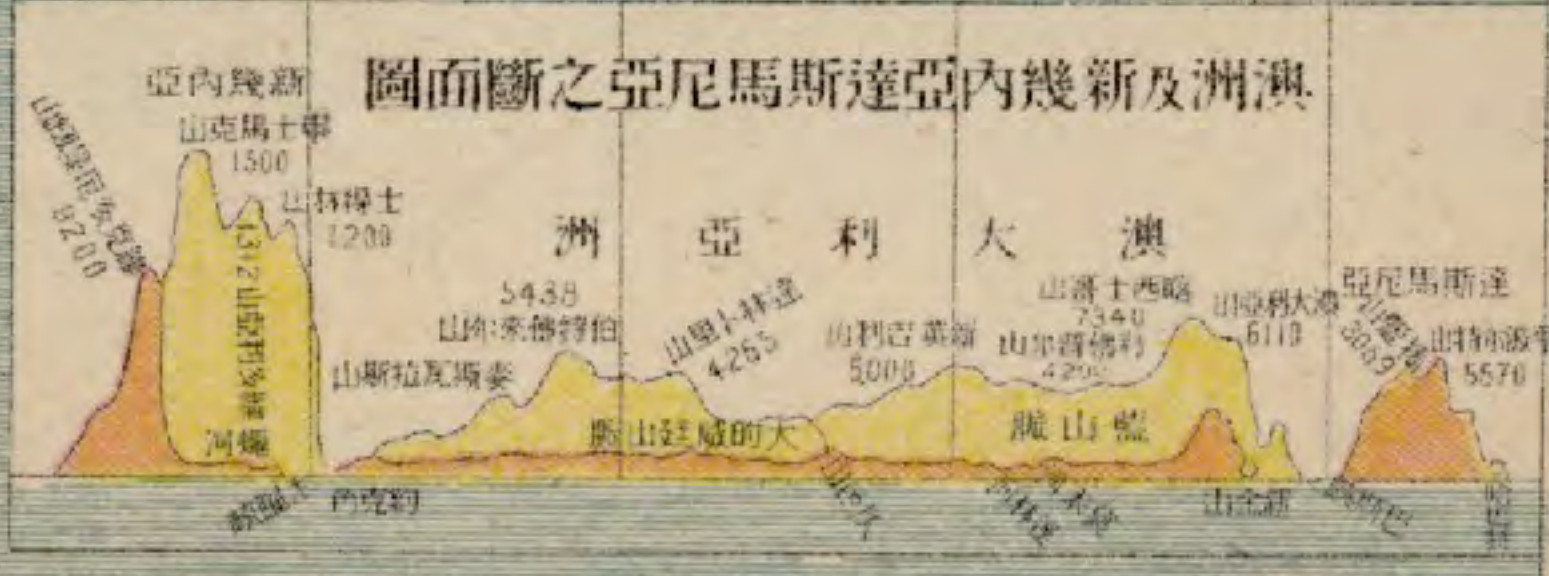
亞利日爾阿 斯尼  
加 利 非 阿





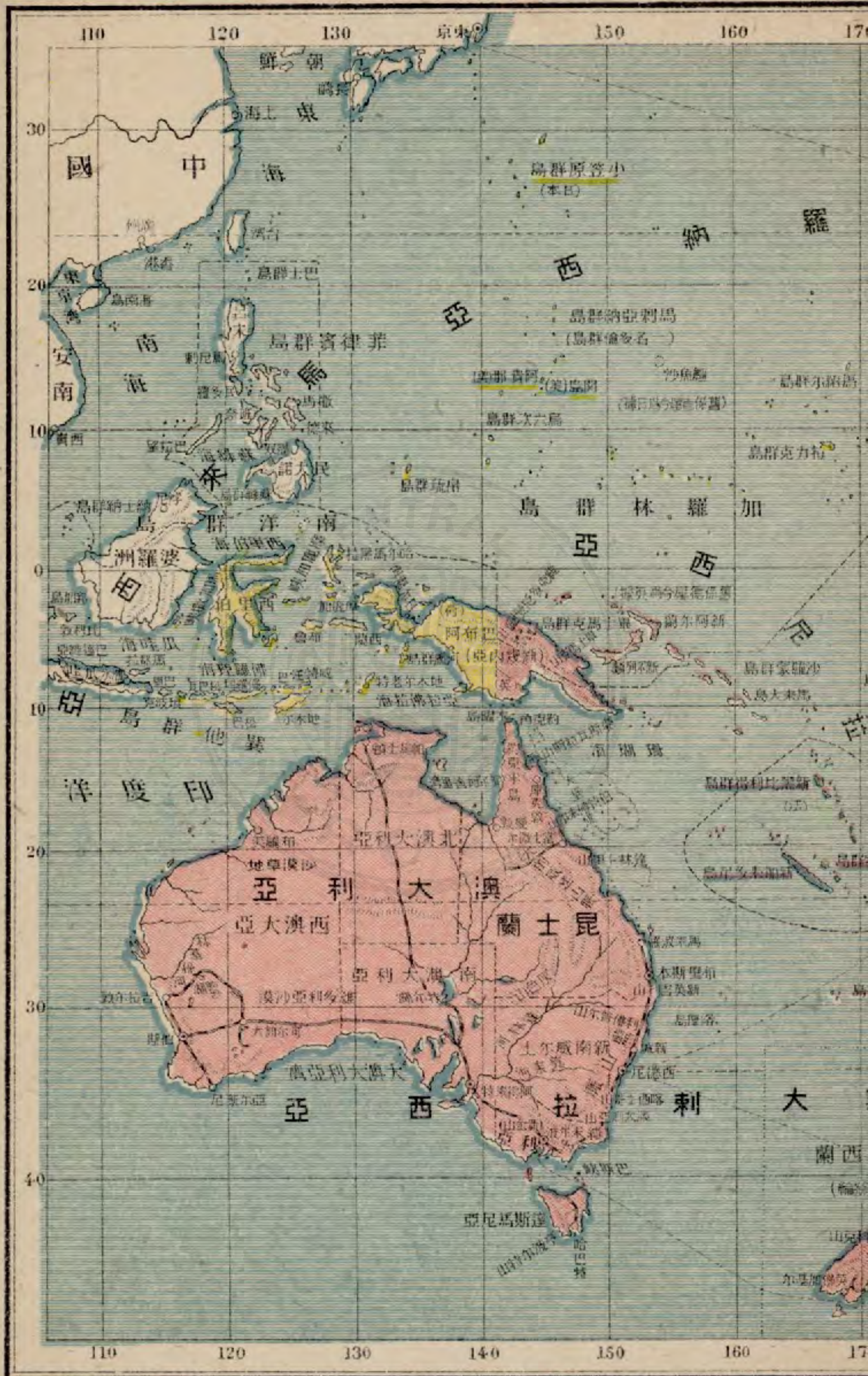
# 大洋洲

圖面斷之亞尼馬斯達亞內幾新及洲澳

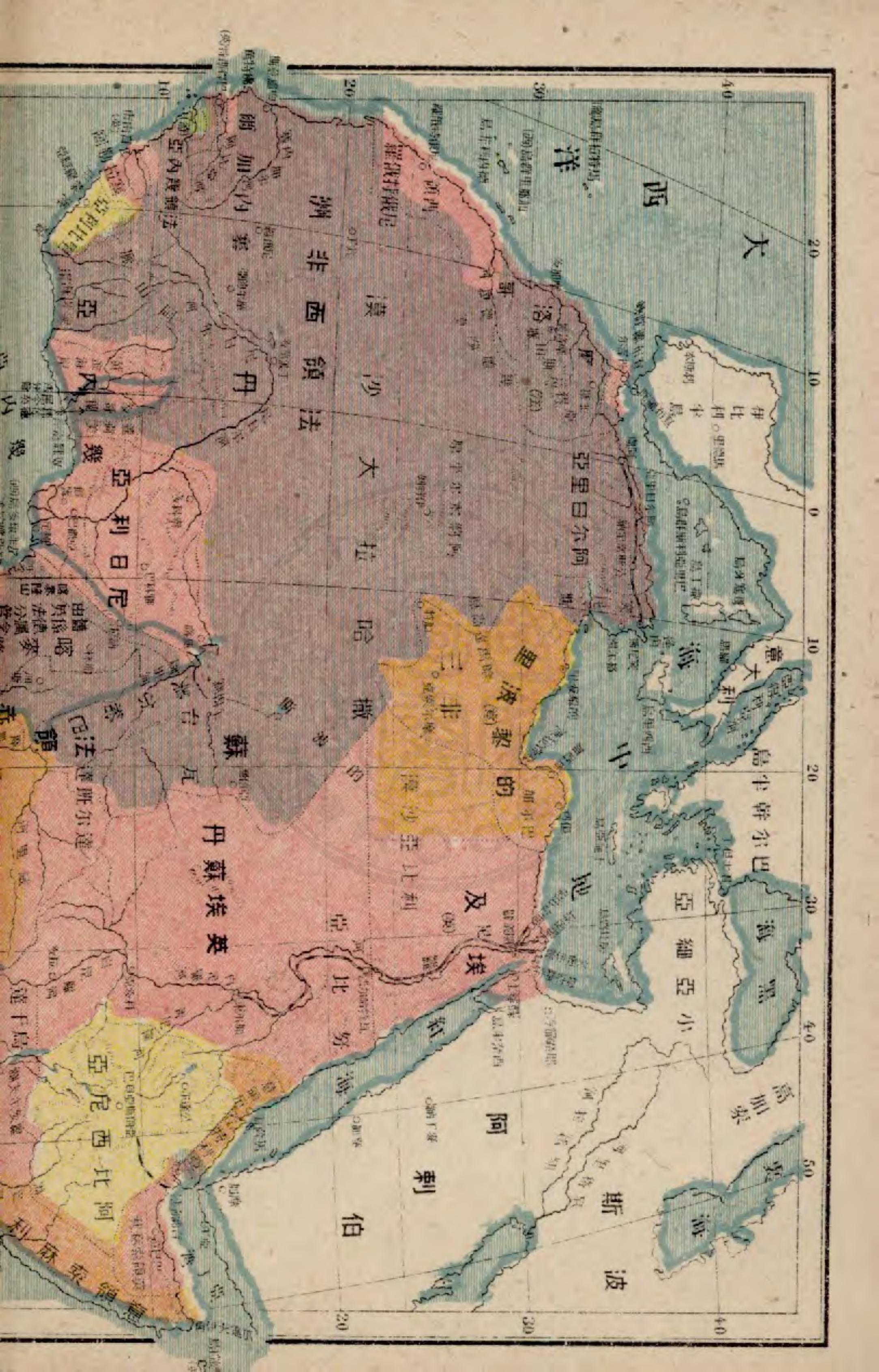




圖二十第











# 非洲和加洲

比例尺一千萬分之



赤道附近斷面圖



0 10 20 30 40 50





70

80

140

150

160

170

180

190

200

210

220

230

240

250

260

270

280

40

50

60

70

80

90

100

110

120

130

140

150

160

170

180

190

200

210

220

230

240

250

260

270

太平洋

北平洋

北冰洋

阿拉斯加

加拿大

英屬加拿大

西伯利亞

英領

北海道

日本

平

洋

北

洋





巴拿馬運河

比例尺 1:40,000

運河

北美利加利洲

比例尺 1:100,000

里

北緯十四度附近橫斷面圖 (白科特角至高加索山)

山脈

14,000

山脈

14,000

山脈

中大奧原

14,000

山脈

山脈

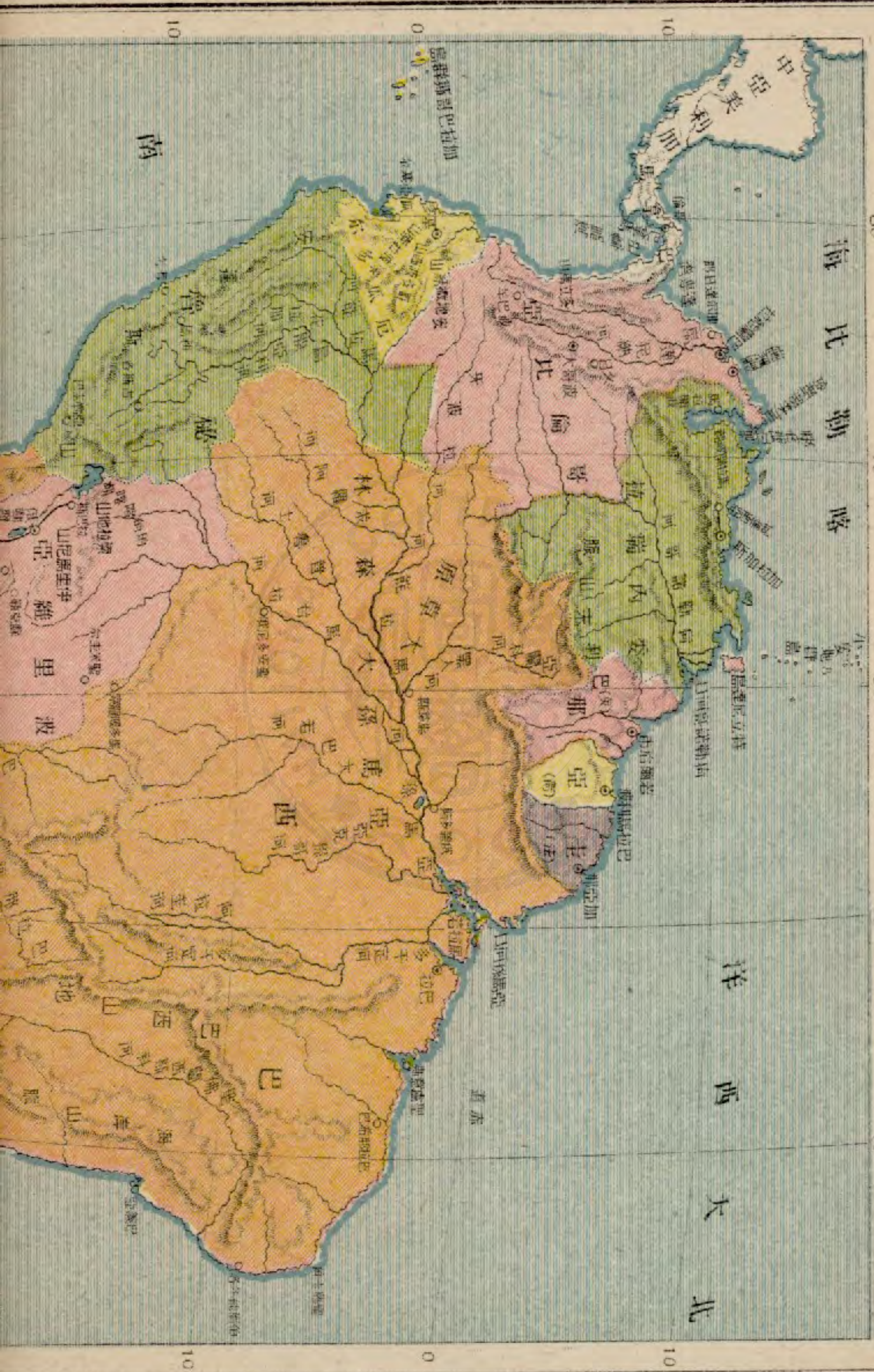


海 比 勒 略

80 70 60 50 40

南

洋 西 大 北








洲加利美亞南

一之分萬千四尺例比



圖面斷橫之西巴及亞維里波









# 世界地名檢查表

地名	英名	位置	地名	英名	位置
乙丁堡	Edinburgh	第九圖 西三度一一分 北五度五七分	大吉嶺	Darjeeling	第八圖 東八度 北二七度
九江	Kiukiang	第四圖 東一六度五分 北二九度四〇分	大沽口	Taku	第四圖 東一七度四七分 北三九度
九州	Kiushiu I.	第四圖 東一三度 北三二度	大魚河	Gt. Fish R.	第十圖 西一〇度 北六五度四〇分
丁波噶多	Tinbuktu	第十圖 西二度一〇分 北一七度	大熊湖	Great Bear L.	第十圖 西一〇度三〇分 北六六度
大同	Tatung	第四圖 東一九度五二分 北三九度五九分	大人山脈	Giant Mts.	第十圖 東一五度三〇分 北五〇度四五分
大坂	Osaka	第六圖 東一三度二八分 北三四度二〇分	大不列顛	Great Britain	第九圖 西五度 北五五度
大理	Tali	第四圖 東一〇度 北二五度五〇分	大巴若河	Tapajoz R.	第十圖 西五六度 南六度
大連	Talien	第四圖 東一二度 北二八度一五分	大林山脈	Bohemian Forest	第十圖 東一三度 北四九度一〇分
大戈壁	Gobi Desert	第四圖 東八三度 北三九度	大馬達威	Tamatave	第十圖 東四九度七分 南一八度五分
大奴湖	Great Slave L.	第十圖 西一一度二五分 北六一度二五分	大巽他羣島	Greater Sunda Isles	第五圖 東一一〇度 南五度
			大堡礁海岸	Gt. Barrier Reef	第十圖 東一四七度 南一五度

畫三

畫二 畫一



大的威廷山脈	Gt. Dividing Mts.	第十圖	東一四六度 南二二度	干尼亞	Canea	第十圖	東二四度 北三五度三一分
大澳大利亞灣	Gt. Australian B.	第十圖	東一三〇度 南三二度	干地亞	Candia	第十圖	東二五度八分 北三五度二一分
小安地羣島	Lesser Antilles Is.	第十圖	西六二度 北一五度	于加丹半島	Yucatan Pen.	第十圖	西八九度 北二〇度
小巽他羣島	Lesser Sunda Is.	第五圖	東一二〇度 南一〇度	于加丹海峽	Yucatan Str.	第十圖	西八二度 北二一度三〇分
小笠原羣島	Bonin Is.	第三圖	東一四二度一〇分 北二七度四〇分	上海	Shanghai	第四圖	東一二〇度四〇分 北三一一度一四分
小亞細亞半島	Asia Minor	第三圖	東三三度 北三九度	下關	Shimonoseki	第六圖	東一三一度 北三四度
三姓	Sansing	第四圖	東一二九度三五分 北四六度一〇分	士麥拿	Smyrna	第七圖	東二七度九分 北三八度二三分
三打根	Sandakan	第五圖	東一八度一〇分 北五度四五分	山東半島	Shantung Pen.	第四圖	東一二〇度 北三七度
三寶壠	Samarang	第五圖	東一一〇度四〇分 南七度	千島羣島	Kurile Is.	第三圖	東一五〇度 北四六度
三比西河	Zambezi R.	第十圖	東三六度 南一八度	乞力馬札羅山	Kilimanjaro Mts.	第十圖	東三六度 南三度一〇分
土耳其國	Turkey	第三圖	東三五度 北四〇度	巴拉	Para	第十圖	西四八度 南一度三五分
土維納河	Dvina R.	第九圖	東二六度 北三六度三〇分	巴黎	Paris	第十圖	東二度二一分 北四八度五〇分
土耳其斯坦	Turkistan	第七圖	東七〇度 北四四度	巴塘	Batang	第四圖	東九度三五分 北三〇度



巴巴拉	Berbera	第十圖 北一〇度二五分	巴義亞	Bahia	第十圖 北西一〇度二八分
巴比倫	Babylon	第七圖 北東三四度二九分	巴士海峽	Bashoe Str.	第四圖 北東一二度二八分
巴央納	Bayonne	第十圖 北西一度二八分	巴布阿島	Papua	第五圖 即新幾內亞島
巴西爾	Basel	第十圖 北東七度三五分	巴西山脈	Brazil Mts.	第十圖 南西四七度
巴拉加	Prague	第十圖 北東一四度二六分	巴多斯湖	Patos I.	第十圖 南西三一度二〇分
巴拉瓦	Barawa	第十圖 北東四三度一八分	巴那那港	Banana Port	第十圖 南東一二度二〇分
巴林旁	Palimbang	第五圖 南東一〇四度四二分	巴利羣島	Barry Is.	第十圖 北西三度一六分
巴芬蘭	Baffin Land	第十圖 北西七五度	巴拉圭河	Paraguay R.	第五圖 南西六一度二六分
巴芬灣	Baffin B.	第十圖 北西六六度	巴拉圭國	Paraguay	第十圖 南西五七度
巴索拉	Bassorah	第七圖 北東四八度四〇分	巴拉那河	Parana R.	第十圖 南西五九度三〇分
巴拿馬	Panama	第十圖 北西七九度三一分	巴拉望島	Palawan I.	第五圖 北東一一九度
巴格達	Baghdad	第七圖 北東三四度三〇分	巴拉窩河	Brazoo R.	第十圖 北西九七度三五分
巴得蘭	Portland	第十圖 北西七七度一〇分	巴拿馬國	Panama	第十圖 北西八〇度



巴拿馬灣	Panama B.	第十圖	西七九度 北八度三〇分	巴爾幹山脈	Balkan Mts.	第十圖	東二五度二〇分 北四二度四二分
巴斯海峽	Bass Str.	第十圖	東一四七度 南四〇度	巴爾幹半島	Balkan Pen.	第十圖	東二三度 北四二度
巴達維亞	Batavia	第五圖	東一〇六度五〇分 南六度一〇分	巴爾薩羅內	Barcelona	第十圖	東二度一一分 北四一度二二分
巴給爾美	Bagirmi	第十圖	東一六度 北一二度	巴西亞布蘭	Bahia Blanca	第十圖	西六一度四〇分 南三八度五九分
巴薩羅角	Passaro C.	第十圖	東一五度八分 北三六度四〇分	巴爾巴利地方	Barbary States	第十圖	非洲西北諸國總名
巴蘭給拉	Barranguilla	第十圖	西七四度四八分 北一度	巴顏喀喇山脈	Boyankara Mts.	第四圖	東九三度 北三五度
巴利末山脈	Parime Mts.	第十圖	西六三度 北四度	巴布厄爾曼得峽	Bab el Mandeb Str.	第十圖	東四三度三〇分 北一二度四〇分
巴拉巴海峽	Balabac Str.	第五圖	東一七度 北七度四〇分	巴里亞利斯羣島	Balearic Is.	第十圖	東三度 北三九度三〇分
巴拉那希巴	Paranahiba	第十圖	西四三度五九分 南七度五分	厄利湖	Erie L.	第十圖	西八一度三〇分 北四二度
巴拉馬利波	Paramaribo	第十圖	西五五度一三分 北五度四四分	厄波羅河	Ebro R.	第九圖	東〇度五三分 北四〇度四一分
巴哈麻羣島	Bahama Is.	第十圖	西七五度 北二度四度	厄散得角	Ushant O.	第十圖	西五度八分 北四八度二八分
巴勒喀什湖	Balkash L.	第三圖	東七五度 北四六度	厄瓜多爾國	Ecuador	第十圖	西七八度 南三度
巴爾買斯角	Palmas O.	第十圖	東七度四四分 北四度二二分	厄立特利亞	Eritrea	第十圖	東四〇度 北一五度



厄里西羣島	Illice Is.	第十圖 東一七八度 南七度	比利時國	Belgium	第九圖 東五度 北五一度
厄勒斯美地	Illesmere Land	第十圖 西八〇度 北七八度	比利敦島	Billiton I.	第五圖 東一〇八度 南三度
厄里薩貝斯港	Port Elizabeth	第十圖 東二五度一〇分 南三三度五七分	比斯開灣	Biscay Bay	第九圖 西四度 北四六度
厄特華太子島	Pr. Edward I.	第十圖 西六四度一分 北四七度四分	比利牛斯山脈	Pyrenees Mts.	第十圖 西一度 北四三度
厄爾巴士山脈	Elbruz Mts.	第七圖 東四二度二四分 北四三度二五分	比里可馬約河	Pilcomayo R.	第十圖 西六一度三〇分 南二一度
日尼瓦	Geneva	第十圖 東六度八分 北四六度一二分	中國	Chinese	第三圖 東一〇〇度 北三五度
日本海	Japan Sea	第四圖 東一三五度 北四〇度	中國海	South China Sea	第五圖 東一一五度 北二〇度
日本國	Japanese	第三圖 東一四〇度 北三五度	中央高原	Central Plateau	第十圖 東三度 北四五度
日非勒	Gofte	第十圖 東一七度九分 北六〇度四〇分	牙那	Yanani	第八圖 東八三度一五分 北一七度
日本羣島	Japanese Is.	第三圖 東一四〇度 北三八度	牙波拉河	Javary R.	第十圖 西七一度五二分 南六度
日倫大河	Garonne R.	第十圖 西〇度一〇分 北四四度三五分	牙買加島	Jamaica I.	第十圖 西七度二〇分 北一八度
日德蘭半島	Jutland Pen.	第九圖 東九度三〇分 北五六度三〇分	不丹	Bhuten	第四圖 東九〇度 北二八度
比撒	Pisa	第十圖 東一〇度二一分 北四三度四二分	不來梅	Bremen	第十圖 東八度四七分 北五三度四分



畫四

不諾塞力斯	Buenos Aires	第十圖	西五八度二分 南三四度三分	公斯當定納	Constantine	第十圖	東六度八分 北三六度
丹吉爾	Tangier	第十圖	西七度 北三五度一〇分	木浦	Mokpo	第六圖	東一二六度六分 北三四度三分
丹麥國	Denmark	第九圖	東一〇度 北五六度	元山津	Wensan	第六圖	東一二七度二七分 北三九度
丹麥海峽	Denmark Str.	第十圖	西三〇度 北六六度三〇分	友羣島	Friendly Is.	第五圖	東一七〇度 南二〇度
孔戈	Congo	第十圖	東二〇度 南二度	斗羅河	Douro R.	第十圖	西六度三〇分 北四一度二〇分
孔戈河	Congo R.	第十圖	東一二度一分 南六度八分	火奴魯魯	Honolulu	第十圖	西一五七度五〇分 北二一度二〇分
太原	Taiyuan	第四圖	東一二度三〇分 北三七度四八分	五金山脈	Erz Gebirge	第十圖	東一三度三〇分 北五〇度三〇分
太湖	Taihu	第四圖	東一二〇度 北三一度	什拉熱窩	Seraievo	第十圖	東一八度二七分 北四三度五三分
天津	Tientsin	第四圖	東一七度八分 北三九度三分	內興安嶺	Khingan Mts.	第四圖	東一二一度 北四七度
天山脈	Thian Shan Mts.	第四圖	東八三度 北四二度二〇分	文德海亞山	Vindhya Mts.	第八圖	東七五度 北二二度三〇分
爪哇海	Java Sea	第五圖	東一一〇度 北五度	加托克	Gartokh	第四圖	東八〇度二五分 北三一度四五分
爪哇島	Java I.	第五圖	東一〇九度 南七度	加里堡	Gallipoli	第十圖	東二六度三九分 北四〇度二四分
公達爾	Gondar	第十圖	東三七度八分 北一二度	加拉斯	Galatz	第十圖	東二八度三七分 北四五度二三分

畫五



加的斯	Cadiz	第十圖	北四度一七分	加爾班達里	Carpantaria G.	第十圖	東一三九度
加爾東	Khartum	第十圖	北三六度三二分	加利福尼亞	California	第十圖	南一五度
加亞那	Cayenne	第三圖	東三三度	加拉巴哥斯	Galapagos Is.	第四圖	北二七度
加拉加斯	Caracas	第十圖	北一四度五〇分	羣島		第一圖	西八度四四分
加爾各塔	Calcutta	第五圖	北四度五六分	布喀河	Buchain-gol	第四圖	南一度二二分
加德滿都	Khatmantu	第十圖	西六度五四分	布羅美	Broome	第十圖	東九八度二〇分
加那里羣島	Canary Is.	第八圖	北一〇度三〇分	布里斯本	Brisbane	第十圖	北三七度四〇分
加哥斯羣島	Chagos Is.	第四圖	東八度二八分	布林的西	Brindisi	第十圖	東二二度一四分
加爾維斯敦	Galveston	第一圖	北二七度四三分	布拉斯特	Brest	第十圖	南一七度三五分
加羅林羣島	Caroline Is.	第十圖	東七二度	布勒勞	Breslau	第十圖	東一五三度四〇分
加利馬那海岸	Coromandel Coast	第一圖	南五度二〇分	布蘭加峯	Blanca Peak	第十圖	北四八度二三分
加利福尼亞	California G.	第十圖	北二九度	布加利亞國	Bulgaria	第十圖	東一七度九分
加爾巴德山脈	Carpathian Mts.	第十圖	北四八度三〇分	布里敦角島	Cape Breton I.	第十圖	北五一度九分
				布勒陀利亞	Pretoria	第十圖	東一〇五度一〇分



布勒達尼半島	Brittany Pen.	第十圖	西三度北四八度	北澳大利亞州	Northern Territory	第十圖	東一三四度南二〇度
布拉馬普得拉江	Brahmaputra R.	第八圖	東九三度北二六度四〇分	尼希	Nish	第十圖	東二一度五〇分北四三度二〇分
北江	Pei-kiang	第四圖	東一一三度三分北二四度	尼科堡	Nicopolis	第十圖	東二四度五〇分北四三度四〇分
北角	North C.	第三圖	東二五度四〇分北七一度二一分	尼羅河	Nile R.	第十圖	東三〇度二五分北三一度三〇分
北京	Peking	第四圖	東一一六度二〇分北三九度五五分	尼日利亞	Nigeria	第十圖	東七度北一〇度
北海	North Sea	第十圖	東三度北五五度	尼日爾河	Niger R.	第十圖	東二度北一五度
北嶺	Pe-ling	第四圖	東一〇五度北三四度	尼亞西湖	Nyasa L.	第十圖	東三四度三〇分南一二度
北東角	N. E. Cape	第三圖	即車留斯肯角	尼加拉瓜國	Nicaragua	第十圖	西八六度北一四度
北海道	Hokkaido I.	第六圖	東一四三度北四三度	尼法達山脈	Sierra Nevada	第十圖	西一二〇度一〇分北三九度
北婆羅	North Borneo	第五圖	東一一七度北六度一〇分	尼科巴羣島	Nicobar Is.	第八圖	東九三度五四分北六度四五分
北特溫地	North Devon Land	第十圖	西八五度北七五度	瓦那	Varna	第十圖	東二七度五四分北四三度一二分
北美合衆國	United States	第十圖	西一〇〇度北四〇度	瓦臺	Wadai	第十圖	東二〇度北一三度
北法里森羣島	North Frisian Is.	第十圖	東八度一五分北五四度四五分	瓦薩	Warsaw	第十圖	東二一度一五分北五二度一五分



瓦倫薩	Valencia	第十圖 北西〇度二四分 北三九度二八分	白沙瓦	Peshawar	第八圖 北東七一度三三分 北三四度
瓦倫西亞	Valencia	第十圖 北西六八度三分 北一〇度一〇分	白林海	Bering Sea	第一圖 北東一八〇度 北五六度三〇分
瓦薩止山	Wasatch Mt.	第七圖 北西一一度四〇分 北四〇度	白林海峽	Bering Str.	第一圖 北西一六九度 北六六度
瓦爾巴拉索	Valparaiso	第十圖 南西七一度四〇分 南三三度一二分	古巴島	Cuba I.	第十圖 北西八〇度 北二度
瓜馬斯	Guaymas	第十圖 北西二七度五四分 北一〇度五〇分	古斯各	Cuzco	第十圖 南西七二度五分 南一三度三分
瓜亞基爾	Guayaquil	第十圖 南西七九度五二分 南二度一三分	古音巴拉	Coimbra	第十圖 北西八度二五分 北四〇度一二分
瓜達夫伊角	Guardafui C.	第十圖 北東五一度一六分 北一度五〇分	民大諾島	Mindanao I.	第五圖 北東一二五度一八分 北五度三九分
瓜達拉馬山	Sa. de Guadarrama	第十圖 北西四度五〇分 北四〇度	民支海峽	Minch Chan.	第十圖 北西六度 北五八度
瓜達亞勒河	Guadiana R.	第十圖 北西七度一八分 北三七度一〇分	民多羅島	Mindoro I.	第五圖 北東一二〇度二四分 北一三度二八分
瓜達基維爾河	Guadaluquivir R.	第十圖 北西六度一〇分 北三七度	民大威羣島	Mantawi Is.	第五圖 北東九度 南三度
瓜達羅布島	Guadalupe I.	第十圖 北西一七度 北二八度	本地治利	Pondicherry	第八圖 北東七九度五四分 北一度五五分
白河	Pai Ho	第四圖 北東一七度四二分 北三八度五八分	可爾加大	Coolgardie	第十圖 北東一二一度一八分 南三一四〇分
白海	White Sea	第九圖 北東三七度 北六六度	可羅拉多河	Colorado R.	第十圖 南西六五度一五分 南三八度二七分



令吉	Lingah	第七圖	東五度五〇分 北二六度二〇分	西江	Si-kiang	第四圖	東一度三〇分 北二三度一〇分
正定	Ching-ting	第四圖	東一四度一〇分 北三八度	西貢	Saigon	第八圖	東一〇六度四五分 北一〇度四七分
冰洲	Iceland	第一圖	西二〇度 北六五度	西北角	N. W. C.	第三圖	東一一四度五分 南二一度四七分
四國	Sikoku I.	第四圖	東一三四度 北三四度	西非洲	West Africa	第十圖	東一六度 南一一度
平安角	Farewell C.	第十圖	西四度 北六〇度	西班牙	Spain	第九圖	西四度 北四〇度
乍得湖	Chad L.	第十圖	東一五度 北一三度	西德尼	Sydney	第十圖	東一五一度一二分 南三三度五一分
末爾波	Melbourne	第十圖	東一四度五九分 南三七度五十分	西蘭島	Zealand I.	第十圖	東一五度三〇分 北五五度三〇分
札什倫布	Shigatzo	第四圖	東八九度三分 北二九度一〇分	西比利亞	Siberia	第三圖	東九〇度 北六〇度
幼法拉河	Euphrates R.	第七圖	東四六度 北三一五度五分	西西里島	Sicily I.	第十圖	東一四度三〇分 北三七度三〇分
外興安嶺	Yablonoi Mts.	第三圖	東一二〇度 北五五度	西里伯島	Celebes I.	第五圖	東一二一度 南二度
奴隸海岸	Slave Coast	第十圖	東三度 北六度	西里伯海	Celebes Sea	第五圖	東一二二度 北三度
他大尼里海峽	Dardanelles Str.	第十圖	東二六度一〇分 北四〇度一分	西奈山	Sinai Mt.	第十圖	東三四度三一分 北二八度三一分
西安	Sian	第四圖	東一〇八度四〇分 北三四度一〇分	西得加島	Sitka I.	第十圖	西一三五度一七分 北五七度二分



西溫尼斯山脈	Cevennes Mts.	第十圖	東四度 北四度 四〇分	安達斯山脈	Andes Mts.	第十圖	西七度 南三〇度
西藏高原	Tibet Plateau	第四圖	東八度 北三二度	安多法加斯	Antofogasta	第十圖	西六度 南二六度 四八分
西印度羣島	West Indies	第十圖	西七〇度 北二二度	安地科斯地島	Anticosti I.	第十圖	西六度 北四九度 五五分
西高止山脈	West Ghats Mts.	第八圖	東七度 北一六度	安地撒納火山	Antisanel Vol.	第十圖	西七度 南三六度 四〇分
西格拉大羣島	Cyclades Is.	第十圖	東二五度 北三七度 三〇分	伊犁	Ili	第四圖	東八度 北四四度
西澳大利亞州	Western Australia	第十圖	東一二度 南二五度	伊犁河	Ili R.	第四圖	東七度 北四四度
安東	Antung	第四圖	東一二度 北四〇度 三〇分	伊蘭高原	Iran Plateau	第七圖	東五七度 北三一度
安慶	Anking	第四圖	東一八度 北三〇度 三五分	伊比利半島	Iberian Pen.	第九圖	西五度 北四〇度
安哥拉	Angola	第十圖	東一五度 南一二度	伊里馬尼山	Illimani Mt.	第十圖	西六七度 南一六度 三七分
安道爾	Andorra	第十圖	東一度 北四二度 二六分	伊治的雅山	Itatiaya Mt.	第十圖	西四度 南二二度 四〇分
安大略湖	Ontario L.	第十圖	西七八度 北四三度 三〇分	伊洛瓦第江	Irawadi R.	第八圖	東九七度 北二五度 三〇分
安坦安里瓦	Antanarivo	第十圖	東四六度 南一九度 一〇分	伊奧尼亞海	Ionian Sea	第十圖	東二一度 北三八度
安達曼羣島	Andaman Is.	第八圖	東九三度 北一二度	伊爾庫次克	Irkutsk	第三圖	東一〇四度 北五一度 四〇分



伊奧尼亞羣島	Ionian Is.	第十圖	東二北三度	地木爾島	Timor I.	第五圖	東一二南九度
多島海	Archipelago Sea	第九圖	東二北三度二〇分	地尼伯河	Dniéper R.	第十圖	東三北四度
多惱河	Danube R.	第九圖	東一北四度	地伯利河	Tibir R.	第十圖	東一北四度三〇分
多維爾	Dover	第十圖	東一北五度七分	印度	India	第三圖	東八北二度
多立馬山	Tolima Mt.	第十圖	西六北四度二〇分	印度河	Indus R.	第八圖	東六北二度
多倫諾爾	Dolonor	第四圖	東一北四度二〇分	印度湖	Indian L.	第十圖	西九北五度四〇分
多哥蘭	Togo	第十圖	東一北八度	印度半島	Indian Pen.	第三圖	東七北一度
多勒多山	Toledo Sa. de	第十圖	西三北九度三〇分	印度支那半島	Farther India Pen.	第三圖	東一北一度
多物爾高原	Dovre Fiede	第十圖	東九北六度二〇分	吉林	Kirin	第四圖	東一北四度
多維爾海峽	Dover Str.	第十圖	西二北五〇度	吉蒲的	Jibuti	第十圖	東四北一度四〇分
地中海	Mediterranean Sea	第九圖	東一北三五度	吉拉爾敦	Geraldton	第十圖	東一南二度三〇分
地極角(即陸尾)	Lands End.	第十圖	西五北五〇度五分	吉貝特羣島	Gilbert Is.	第十圖	東一赤道〇度
地木爾海	Timor Sea	第五圖	東一南一三度	好望角	Good Hope C. of	第十圖	東一南三四度二二分



好望角市

Cape town

第十圖 東一八度二分  
南三三度五六分

好望角殖民地

Cape of Good Hope

第十圖 東二五度  
南三二度

色瓦

Suva

第十圖 東一七八度一八分  
南一八度九分

色倫格河

Selenga R.

第四圖 東一〇六度五分  
北五〇度

米蘭

Milan

第十圖 東九度一分  
北四五度二九分

米地倫島

Mitylene I.

第十圖 東二六度一九分  
北三九度一〇分

圭亞那

Guiana

第十圖 西五六度  
北四度

圭倍克

Quebec

第十圖 西七一度一三分  
北四六度四九分

危地馬拉

Guatemala

第十圖 西九〇度二五分  
北一四度三五分

仰光

Rangoon

第八圖 東九六度一五分  
北一六度四八分

考老

Callao

第十圖 西七十七度一三分  
南一二度四分

江門

Kongmun

第六圖 東一二四度  
北二二度

成都

Chengtu

第四圖 東一〇四度  
北三一一度

老街

Laokai

第四圖 東一〇三度五〇分  
北二二度二七分

列黎

Lille

第十圖 東三度  
北五〇度三九分

汕頭

Swallow

第四圖 東一一六度四〇分  
北二二度二五分

托木河

Tom R.

第七圖 東八七度  
北五五度

名古屋

Nagoya

第六圖 東一三六度五分  
北三五度

自由市

Freetown

第十圖 西一七度  
北八度四二分

灰色山脈

Grey Range

第十圖 東一四一度三〇分  
南二九度三〇分

呂宋島

Luzon I.

第五圖 東一三度  
北一七度

合恩角

Horn C.

第十圖 西六十七度一六分  
南五六度

休倫湖

Huron L.

第十圖 西八三度  
北四四度

吐魯番

Turfan

第四圖 東八九度二八分  
北四三度四分

舟山羣島

Chusan Is.

第四圖 東一二二度六分  
北三〇度

汝拉山脈

Jura Mts.

第十圖 東七度  
北四七度



畫六

畫七

朴資木斯	Portsmouth	第十圖	西一度六分 北五〇度四八分	佛寧島	Funen I.	第十圖	東一〇度二〇分 北五五度二〇分
汗騰格里山脈	Khan Tangri Mts.	第四圖	東八〇度 北四二度二〇分	佛羅角	Frio C.	第五圖	西四一度五八分 南二四度一分
克拉科	Cracow	第十圖	東一九度五五分 北五〇度四分	佛里舍湖	Frishe L.	第十圖	東一九度四五分 北五四度三〇分
克拉特	Kalat	第七圖	東六六度一八分 北二度九度	佛特角羣島	C. Verd Is.	第十圖	西二四度 北一六度
克里阿角	Clear C.	第十圖	西九度三〇分 北五一度二六分	佛羅理島	Flores I.	第五圖	東一二度三〇分 南八度三〇分
克利德島	Crete I.	第十圖	東三十四度 北三十五度五分	佛羅理海	Flores Sea	第五圖	東一二度 南九度
克拉爾河	Klar R.	第十圖	東一三度 北六〇度二〇分	佛利蒙得峯	Fremont Peak	第十圖	西一〇度一四分 北四三度一五分
克魯倫河	Kerulen R.	第四圖	東一四度三〇分 北四八度二〇分	佛羅里達半島	Florida Pen.	第十圖	西八二度三〇分 北二九度三〇分
克什得羣島	Crozet Is.	第一圖	東五一度 南四六度三〇分	佛羅里達海峽	Florida Str.	第十圖	西七九度三〇分 北二六度三〇分
克里米半島	Crimea Pen.	第九圖	東四四度 北四四度	利牙	Riga	第十圖	東二四度六分 北五六度五七分
克琅斯大得	Kronstadt	第十圖	東二五度三三分 北四五度四〇分	利馬	Lima	第十圖	西七七度六分 南一二度三分
克爾馬特羣島	Kermadac Is.	第十圖	西一七八度 南三〇度	利牙灣	Riga G.	第十圖	東二四度四分 北五六度五九分
佛特角	Verd C.	第十圖	西一七度二〇分 北一四度四〇分	里斯本	Lisbon	第十圖	西九度八分 北三八度四二分



利佛浦爾	Liverpool	第十圖 西二度五九分 北五三度二四分	里俄特俄羅	Rio de Oro	第十圖 西四度 北二四度
利佛普爾山	Liverpool Mt.	第十圖 東一五〇度三分 南三一五〇分	里約哥蘭的	Rio Grande	第十圖 西五二度五分 南三二度三分
利比亞沙漠	Libyan Desert	第十圖 東二五度 北二〇度	里約熱內盧	Rio de Janeiro	第十圖 西四三度九分 南二二度四五分
伯里	Khabarovsk	第三圖 東一三五度 北四八度	里高利亞海	Ligurian Sea	第十圖 東七度 北四三度
伯斯	Ports	第十圖 東一一五度五分 南三一五度七分	那威	Norway	第九圖 東一〇度 北六五度
伯爾尼	Bern	第十圖 東七度二分 北四六度五八分	那達爾	Natal	第十圖 東三〇度 南二九度
伯爾能不各	Pernambuco	第十圖 西三四度五分	那慕爾	Namur	第十圖 東四度五分 北五〇度二八分
伯爾格來得	Belgrade	第十圖 東二〇度三分 北四四度四九分	貝專納	Bechuana	第十圖 東二三度 南二三度二七分
伯特佛來爾山	Bartle Frere Mt.	第十圖 東一四七度五分 南一七度二三分	貝爾湖	Puir L.	第四圖 東一七度四〇分 北四七度五〇分
伯特力克太子地	Pr. Patrick Land	第十圖 西一一九度 北七六度五〇分	貝加爾湖	Baikal L.	第三圖 東一〇七度三〇分 北五三度
里昂	Lyons	第十圖 東四度五〇分 北四五度四六分	貝爾法斯德	Belfast	第十圖 西五度五六分 北五四度三六分
里昂灣	G. of Lions	第十圖 東四度二〇分 北四三度三分	沙市	Shasi	第四圖 東一一二度二分 北三〇度二八分
里比利亞	Liberia	第十圖 西一〇度 北七度	沙羅蒙羣島	Solomon Is.	第十圖 東一六〇度 南一〇度



坎拿大	Canada	第十圖	西一〇〇度 北六〇度	車留斯肯角	Chelyuskin C.	第三圖	東一〇三度 北七八度
坎大布連山脈	Cantabrian Mts.	第十圖	西五度 北四三度	甫羅爾羣島	Foroer Is.	第十圖	西七度 北六二度
希臘	Greece	第九圖	東二〇度 北三八度	阿曼	Oman	第七圖	東五七度 北二三度三〇分
希得蘭羣島	Shetland Is.	第十圖	西一度一五分 北六〇度二〇分	阿蘭	Oran	第十圖	西〇度八分 北三五度四九分
汾水	Fuen-ho	第四圖	東一一度二〇分 北三七度	阿克蘇	Aksu	第四圖	東八〇度三〇分 北四一度一〇分
沅江	Yuen-kiang	第四圖	東一二度一〇分 北二三度三五分	阿姆河	Amu Daria	第七圖	東六三度 北三九度
赤塔	Chita	第三圖	東一四度二分 北五二度二分	阿刺伯	Arabia	第七圖	東四五度 北二五度
但澤	Danzig	第十圖	東一八度四一分 北五四度二一分	阿根廷	Argentine	第十圖	西六五度 南三五度
邦加島	Banka I.	第五圖	東一〇六度 南二度一〇分	阿得河	Oder R.	第十圖	東一四度三二分 北五三度二〇分
低羣島	Low Arch.	第十圖	西一四〇度 南一八度	阿曼灣	Oman G.	第七圖	東五八度 北二五度
君士坦丁堡	Constantinople	第十圖	東二八度五九分 北四一度	阿富汗	Afghanistan	第三圖	東六五度 北三三度
宏都拉斯	Honduras	第十圖	西九二度 北一四度	阿貴那	Agana	第十圖	東一四四度三七分 北一三度二八分
求羅阿河	Jurua R.	第十圖	西六六度三〇分 南三度四〇分	阿干薩斯	Arkansas	第十圖	西九二度三〇分 北三五度



阿利牙河	Onega R.	第七	東三八度七分 北三六度五〇分	阿刺伯沙漠	Arabia Desert	第七	東五〇度 北二二度
阿利牙湖	Onega L.	第九	東三一一度三〇分 北六〇度四五分	阿留地安羣島	Alentian Is.	第十	東一七五度 北五二度
阿拉哈巴	Allahabaa	第八	東八一一度五五分 北二五度二六分	阿哥拉斯角	Agulhas C.	第十	東二〇度 南三四度九分
阿拉斯加	Alaska	第十	西一五〇度 北六五度	阿納特爾灣	Anadyr G.	第三	東一八〇度 北六四度
阿拉爾海	Aral Sea	第三	即鹹海東六〇度 北四五度	阿斯達拉干	Astrakhan	第九	東四八度一分 北四六度二六分
阿刺伯海	Arabia Sea	第一	東六五度 北一五度	阿爾日里亞	Algeria	第十	東二度 北三六度二〇分
阿得來特	Adelaide	第十	東一三八度三九分 南三四度五八分	阿爾泰山脈	Gt. Altai Mts.	第四	東八九度 北四七度四〇分
阿爾什海	Irish Sea	第十	西四度 北五四度	阿比西尼亞	Abyssinia	第十	東四〇度 北一〇度
阿爾貝湖	Albert L.	第十	東一三九度二五分 南三五度四〇分	阿拉斯加山脈	Alaskan Mts.	第十	西一五〇度 北六三度
阿爾蘭島	Ireland	第九	西七度三〇分 北五三度	阿拉斯加半島	Alaska Pen.	第十	西一五度八分 北五七度
阿穆棍河	Omogun R.	第四	東一三八度 北五二度二五分	阿索勒斯羣島	Azores Is.	第十	西二七度 北三八度
阿岡加瓜山	Aconcagua Mt.	第十	西七〇度七分 南三二度四〇分	阿爾巴尼亞	Albania	第十	東一八度 北四一度
阿刺伯半島	Arabia Pen.	第三	東五〇度 北二三度	阿爾日里亞部	Algaria	第十	東五度 北三四度



阿爾伯斯山脈	The Alps Mts.	第十圖 東一〇度 北四六度三〇分	亞爾班尼	Albany	第十圖 東一七度五三分 南三五度
阿比西尼亞山脈	Abyssinia Mts.	第十圖 東三七度 北一四度	亞得安堡	Adrianople	第十圖 東二六度三八分 北四一度四三分
亞丁	Aden	第七圖 東四五度五分 北一二度五分	亞蘭羣島	Aland Is.	第十圖 東二〇度 北六〇度
亞珍	Achin	第五圖 東九五度一八分 北五度三五分	亞加普爾哥	Acapulco	第十圖 西九度五二分 北一六度五〇分
亞丁灣	Aden B.	第七圖 東四八度 北一二度三〇分	亞克孫哥河	Xingu R.	第十圖 西五三度四五分 南八度三〇分
亞利斯	Aarhuus	第十圖 東一〇度一四分 北五六度一一分	亞拉巴麻河	Alabama R.	第十圖 西八七度四〇分 北三一度三〇分
亞波格	Aalborg	第十圖 東九度五五分 北五七度二分	亞拉佛拉海	Arafura Sea	第五圖 東一三〇度 南九度
亞松森	Asuncion	第十圖 西五七度三五分 南二五度二〇分	亞得利亞海	Adriatic Sea	第十圖 東一五度 北四四度
亞及西俄	Ajaccio	第十圖 東八度四四分 北四一度五五分	亞關干日爾	Archangel	第九圖 東四〇度三三分 北六四度三二分
亞立山堡	Alexandria	第十圖 東二九度四五分 北三一度	亞爾伯特地	Albert Land	第十圖 西一二〇度一五分 北四二度三九分
亞馬孫河	Amazon R.	第十圖 西五〇度五〇分 南一度	亞大巴斯喀河	Athabasca R.	第十圖 西一一度 北五七度
亞勒圭巴	Arequipa	第十圖 西七一度三六分 南一六度二五分	亞大巴斯喀湖	Athabasca L.	第十圖 西一一〇度 北五九度
亞森森島	Ascension I.	第十圖 西一四度二五分 南七度五五分	亞的斯亞貝巴	Addis Abeba	第十圖 東三八度二〇分 北九度一〇分



亞利俺尼山脈	亞馬孫大草原	亞爾達布拉島	亞德拉斯山脈	亞摩斯德爾登	波河	波馬	波斯	波蘭	波哥大	波斯灣	波爾多	波里維亞
Alleghany Mts.	Amason F.	Aldabrad I.	Atlas Mts.	Amsterdam	Po R.	Borna	Persia	Poland	Bogota	Persian G.	Bordeaux	Bolivia
第十圖 北西八一度三〇分	第十圖 西六〇度	第十圖 東四度五〇分	第十圖 中線〇度	第十圖 東四度五三分	第十圖 東一度二〇分	第十圖 東二度九分	第七圖 東五度	第十圖 東二度	第十圖 西七度四分	第七圖 東五〇度	第十圖 西〇度三四分	第十圖 西六四度
波得塞特	波斯尼亞	波羅的海	波的尼亞灣	波爾荷摩島	波爾多利各島	波里尼西亞羣島	拉薩	拉巴斯	拉西角	拉哥斯	拉斯角	拉蘭島
Port Said	Bosnia	Baltic Sea	Bothnia G.	Bornholm I.	Puerto Rico I.	Polynesia Arch.	Lhasa	La Paz	Race G.	Lagos	Wrath G.	Laaland I.
第十圖 東三二度六分	第十圖 東一八度	第九圖 東一八度	第九圖 東二〇度	第十圖 東一五度	第十圖 西六六度三〇分	第十圖 西一七〇度	第四圖 東八度	第十圖 西六八度一〇分	第十圖 西五三度七分	第十圖 東四度	第十圖 西四度五九分	第十圖 東一度三〇分



拉巴拉他	La Plata	第十圖	西六四度 南三〇度	法克蘭	Falkland	第十圖	西六〇度 南五二度
拉哈圭角	La Hague C.	第一圖	西一度一六分 北四九度三四分	法蘭西	France	第九圖	東三度 北四六度
拉巴拉他河	Rio de La Plata	第十圖	西五六度三〇分 南三五度	法求哈羣島	Fargunhar I.	第十圖	東五一度二〇分 南一〇度
拉布刺達半島	Labrador Pen.	第十圖	西七〇度 北五五度	法里森羣島	Frisian Is.	第十圖	東七度一〇分 北五三度四五分
東江	Tungkiang	第四圖	東一四度五〇分 北二三度二七分	法克蘭羣島	Falkland Is.	第十圖	西六〇度 南五二度
東角	East C.	第十圖	西一六九度五〇分 北六六度一〇分	直隸灣	Chili G.	第四圖	東一八度 北三八度三〇分
東京	Tokio	第六圖	東一三九度四三分 北三五度四三分	直布羅陀	Gibraltar	第十圖	西五度二一分 北三六度七分
東海	Tung hai or Eastern Sea	第四圖	東一二五度 北三〇度	直隸海峽	Chili Str.	第四圖	東一二一度 北三八度
東非洲	East Africa	第十圖	東四〇度 北五度	直利斯徹地	Christchurch	第十圖	東一七二度四〇分 南四三度三二分
東京灣	Tungking G.	第八圖	東一〇八度 北二〇度	直布羅陀海峽	Gibraltar Str.	第十圖	西五度四〇分 北三六度
東加羣島	Tonga Is.	第十圖	西一七六度 南一六度	非三	Fezzan	第十圖	東一五度 北二六度
東高止山脈	East Ghats Mts.	第八圖	東七九度 北一三度	非斯	Fez	第十圖	西三度一分 北三四度六分
法羅	Faro	第十圖	西七度五五分 北三七度	非立堡	Philippopolis	第十圖	東二四度四二分 北四二度六分



芬美	的黎波里	的的喀喀湖	的黎波里	的里斯德	岡塞伯森	岡比亞河	岡比亞	岡山脈	長白山脈	長崎	長沙	非尼斯特里角
Fimme	Tripoli	Titicaca L.	Tripoli	Triset	Concepcion	Gambia R.	Gambia	Kong Mts.	Peikto San Mts.	Nagasaki	Changsha	Finisterre O.
第十圖	第十圖	第十圖	第十圖	第十圖	第十圖	第十圖	第十圖	第十圖	第四圖	第六圖	第四圖	第十圖
北四度二〇分	北二度八度	南一五度五〇分	北三三度一〇分	北四三度四九分	南三六度四九分	北一三度四〇分	北一四度	北一〇度	北四二度	北三二度一三分	北四一度三二分	北四二度五三分
芬美	周喀爾河	周巴河	孟加拉灣	孟買	京都	芝加哥	芝罘	杭愛山脈	杭州	芬蘭灣	芬蘭	芬蘭
Sumba I.	Xucar R.	Juba R.	Bengal B.	Bambay	Kingston	Chicago	Chefoo	Khangai Mts.	Hangchow	Finland G.	Finland	Finland
第五圖	第十圖	第十圖	第八圖	第八圖	第十圖	第六圖	第四圖	第四圖	第四圖	第九圖	第九圖	第九圖
南一〇度	北三九度一〇分	北〇度五〇分	北一五度	北一八度五九分	北一七度五五分	北三五度一〇分	北三七度一〇分	北四七度四〇分	北三〇度一二分	北六〇度	北六二度	北六二度



松巴瓦島	Sumbawa I.	第五圖	東一八度 南八度三〇分	奉天	Moukden	第四圖	東一二三度 北四一度五〇分
林肯海	Lincoln Sea	第十圖	西八三度 北七六度五〇分	泗水	Sourabaya	第五圖	東一二二度八分 南七度二五分
林坡坡河	Limpopo R.	第十圖	東三〇度 南二二度三〇分	河內	Hanoi	第八圖	東一〇五度五〇分 北二一度五分
昂格拉	Angara R.	第三圖	東一〇二度五〇分 北五七度	門司	Moji	第六圖	東一三一度 北三三度五八分
昂蒲爾	Hamburg	第十圖	東九度五八分 北五三度三二分	岷江	Minkiang	第四圖	東一〇三度二〇分 北三一一度
奇吉倫島	Kerguelen I.	第一圖	東六九度六分 南四八度四一分	沱江	Tokiang	第四圖	東一〇五度 北二九度
奇斯德那河	Kistna R.	第八圖	東七八度 北一六度	岳州	Yochow	第四圖	東一三度二四分 北二九度二三分
帕馬士頓	Palmerston	第十圖	東一三〇度五七分 南一二度二八分	武昌	Wuchang	第四圖	東一四度三〇分 北三〇度三三分
帕米爾高原	Pamir Plateau	第三圖	東七四度 北三九度	所非	Sofia	第十圖	東二三度一四分 北四二度四三分
肯勃林山	Cambrian Mt.	第六圖	西三度四〇分 北五二度三〇分	青海	Koko Nor	第四圖	東一〇〇度 北三七度
肯特山脈	Kentei Mts.	第四圖	東一〇九度 北四九度	函館	Hakodate	第六圖	東一四〇度四七分 北四一度四九分
彼得曼地	Petermann Land	第二圖	東六〇度 北八四度	易北河	Elbe R.	第十圖	東一一度 北五三度一五分
彼得格勒	Petrogrand	第十圖	東三〇度一九分 北五九度五六分	來因河	Rhine R.	第十圖	東六度三五分 北五一度四〇分



金沙江	Kingzakiang	第四圖	東一〇一度 北二六二度	祁連山脈	Nanshan Mts.	第四圖	東一〇〇度 北三八度四〇分
刷里河	Shire R.	第十圖	東三五度一〇分 南二八度	南角	South C.	第十圖	東一四六度五十分 南四三度三九分
松花江	Sungari R.	第四圖	東一二八度二〇分 北四六度	南京	Nanking	第四圖	東一一八度四四分 北三二度四分
育空河	Yukon R.	第十圖	西一四五度三〇分 北六五度	南昌	Nanchang	第四圖	東一一六度四八分 北二八度四〇分
泥泊爾	Nepal	第三圖	東八五度 北二八度	南旺	Fnorn Penh	第八圖	東一〇五度 北一一度三〇分
花泉京	Bloomfontein	第十圖	東二六度 南二九度四〇分	南海	Nanghai	第四圖	東一一五度 北二〇度
呼倫湖	Kulun L.	第四圖	東一一七度一〇分 北四九度	南寧	Nanning	第四圖	東一一一度 北二四度四分
卑爾仁	Bergen	第十圖	東五度二〇分 北六〇度二一分	南嶺	Nanling	第四圖	東一一〇度 北二五度
昆士蘭州	Queensland	第十圖	東一四五度 南二三度	南非洲	South Africa	第十圖	東二五度 南二五度
委內瑞拉	Venezuela	第十圖	西六五度 北六度	南西非洲	South West Africa	第十圖	東一八度 南二三度
刺多日湖	Ladoga L.	第九圖	東三一三〇分 北六〇度四五分	南洋羣島	East Indies Ar.	第三圖	東一二〇度 赤道〇度
宗谷海峽	La Perouse Str.	第六圖	東一四二度 北四五度四〇分	南安普敦島	South Anpton I.	第十圖	西八三度三〇分 北六三度三〇分
底格里河	Tigris R.	第七圖	東四七度 北三七度五〇分	南若耳治島	S. Georgia I.	第十圖	西三七度 南五五度



南澳大利亞州	Sth. Australia	第十圖	東一三五度 南三〇度	科特角	Cod C.	第十圖	西七〇度 北四二度二分
哈密	Khami	第四圖	東九三度五八分 北四二度五九分	科羅那	Coruna	第十圖	西八度二二分 北四三度二二分
哈巴特	Habert	第十圖	東一四七度二一分 南四二度五三分	科里木河	Kolima R.	第三圖	東一五五度 北六六度
哈里布	Aleppo	第七圖	東三七度九分 北三六度一四分	科克羣島	Cook Is.	第十圖	西一五八度三〇分 南二〇度
哈哇那	Havannah	第十圖	西八二度二二分 北二三度九分	科麻林角	Comaria C.	第十圖	東七十七度三三分 北八度八分
哈德孫灣	Hudson B.	第十圖	西八七度 北六〇度	科里圭甫島	Kolguyel I.	第九圖	東四九度二〇分 北六九度三〇分
哈勒法克斯	Halifax	第十圖	西六三度三〇分 北四四度三五分	威內爾湖	Wener L.	第十圖	東一三度三〇分 北五九度
哈德孫荒地	Hudson F.	第十圖	西一〇〇度 北五五度	威尼斯	Venice	第十圖	東一二度二〇分 北四五度二六分
哈德孫海峽	Hudson Str.	第十圖	西七〇度 北六二度	威海衛	Weihaiwei	第四圖	東一二度一〇分 北三七度八分
哈達拉毛海岸	Hadrarnaut Coast	第七圖	東五〇度 北一五度	威悉河	Weser R.	第十圖	東九度 北五二度五〇分
哈爾馬黑拉島	Halmahaira or Gilolo	第五圖	東一二八度 北〇度四〇分	威靈頓	Wellington	第十圖	東一七四度五〇分 南四一度一七分
科亞	Goa	第八圖	東七四度 北一五度二〇分	威德爾湖	Wetter L.	第十圖	東一四度四〇分 北五九度
科布多	Kobdo	第四圖	東九二度 北四七度	威爾士太子地	Pr. Wales Land	第十圖	西一〇四度一〇分 北六九度



威爾士太子島	Pr. of Wales I.	第十圖	西一三三度 北五五度三〇分	約克角	York O.	第十圖	東一四二度三四分 南一〇度四一分
俄羅斯	Russia	第九圖	東四〇度 北五五度	約克半島	York Pen.	第十圖	東一三七度五〇分 南三四度三〇分
俄勒羅	Oruro	第十圖	西六七度三分 南一八度	約斯米得高原	Yosemite Valley	第十圖	西一九度一〇分 北三八度
俄喀河	Oka R.	第三圖	東一〇一度 北五三度二〇分	奔巴	Pemba I.	第十圖	東三九度二〇分 南四度一五分
俄比河	Ob R.	第九圖	東六五度 北六五度	奔給拉	Benguela	第十圖	東一三度 南一三度
俄內亞多	Oviado	第十圖	西五度五八分 北四三度二三分	奔寧山脈	Apennine Mts.	第十圖	東一一度 北四四度一〇分
俄木斯克	Onusk	第三圖	東七三度一〇分 北五五度	紅河	Red R.	第十圖	西九三度 北三一度五〇分
俄比羅斯克	Obdorsk	第三圖	東七〇度 北六六度三〇分	紅海	Red Sea	第七圖	東四〇度 北二〇度
美士	Metz	第十圖	東六度一分 北四九度六分	保定	Paoiting	第四圖	東一五度三〇分 北三八度五〇分
美西納	Messina	第十圖	東一五度三二分 北三八度一分	保克海峽	Palk Str.	第五圖	東八〇度 北一〇度
美那多	Menado	第五圖	東一二五度四分 北一度四〇分	英吉利	English	第九圖	西五五度 北五五度
美西納海峽	Messina Str.	第十圖	東一五度四〇分 北三八度一三分	英吉利海峽	English Str.	第九圖	西二度 北五〇度
約克	York	第十圖	西九二度二六分 北五八度	查勒斯敦	Charleston	第十圖	西七九度五五分 北三八度二五分



怒江	Salween R.	第八圖	東九八度 北二七度	音果達河	Ingoda R.	第三圖	東一一三度 北五一度
洛河	Loho	第四圖	東一一一度四〇分 北三四度	東浦塞角	Cambodiapoint	第八圖	東一〇四度四二分 北八度三五分
厚角	Howe O.	第十圖	東一五〇度 南三七度三一分	耶路撒冷	Jerusalem	第七圖	東三五度一二分 北三一四度四七分
恆河	Ganges R.	第八圖	東八八度 北二五度	若爾治市	Georgetown	第十圖	西五八度一一分 北六度四九分
柏林	Berlin	第十圖	東一三度二四分 北五二度三一分	津輕海峽	Tsugaru Str.	第六圖	東一四一度 北四一度三〇分
思茅	Szemaao	第四圖	東一〇一度二三分 北二二度三〇分	馬辰	Banjermassin	第五圖	東一四度三七分 南三度二〇分
香港	Hongkong	第四圖	東一四度九分 北二二度一六分	馬黑	Mohe	第八圖	東七五度三〇分 北一一度四〇分
重慶	Chungking	第四圖	東一〇六度三七分 北二九度三三分	馬加多	Mogadoxo	第十圖	東四四度二〇分 北三度
突尼斯	Tunis	第十圖	東一〇度四分 北三六度一八分	馬加撒	Mocassar	第五圖	東一一九度 南五度
恰克圖	Kiakhta	第四圖	東一〇六度三五分 北五〇度二三分	馬那瓜	Managua	第十圖	西八六度一〇分 北一二度八分
洞庭湖	Tungting L.	第四圖	東一一二度三〇分 北二九度	馬拉牙	Malaga	第十圖	西四度二六分 北三六度四三分
珊瑚海	Coral Sea	第十圖	東一五五度 南一四度	馬拿斯	Manaos	第十圖	西六〇度 南三度一二分
曷蘭島	Gottland I.	第十圖	東一八度 北五六度五五分	馬爾摩	Malmoes	第十圖	東一三度 北五五度三六分



馬德里	Madrid	第十圖 北四〇度二五分	馬爾塞里	Marseilles	第十圖 東五度二一分
馬薩瓦	Massawa	第十圖 東三三度	馬爾達般	Martaban	第八圖 東九七度三五分
馬更些河	Mackenzie R.	第十圖 西一五〇度	馬加撒海峽	Macassar Str.	第五圖 東一一八度
馬那爾灣	Manaar G.	第八圖 東七八度	馬拉巴海岸	Malabar Coast	第八圖 東七三度
馬來半島	Malay Pen.	第八圖 北五〇度	馬拉開波湖	Maracaibo I.	第十圖 北九度五〇分
馬來波羅	Maryborough	第十圖 東一五二度三四分	馬哈那底河	Mahanadi R.	第八圖 東八六度四四分
馬拉能河	Maranon R.	第十圖 西七七度五〇分	馬特拉羣島	Madeira Is.	第十圖 北三二度四三分
馬拉開波	Maracaibo	第十圖 西七一度四〇分	馬特勒山脈	Madre Sa.	第十圖 北二〇度
馬洛斯河	Maros R.	第十圖 東二一度	馬達勒納河	Magdalena R.	第十圖 西七四度五五分
馬達拉斯	Madras	第八圖 東八〇度一六分	馬貴斯羣島	Marquesas Is.	第十圖 西一四〇度
馬塔班角	Matapan C.	第十圖 東二二度二六分	馬爾他海峽	Malta Str.	第十圖 東一四度三〇分
馬爾他島	Malta I.	第十圖 北三五度五二分	馬爾馬拉海	Marmora Sea	第十圖 北四〇度四〇分
馬臺拉河	Madera R.	第十圖 西六三度三〇分	馬尼希基羣島	Manihiki Is.	第十圖 西一五五度



馬拉亞納羣島	Marianne Is.	第十圖	東一四度 北一七度	哥倫比亞國	Columbia	第十圖	西七五度 北四度
馬達加斯加島	Madagascar I.	第十圖	西四度 南二〇度	哥達維利河	Godavari R.	第八圖	東七九度 北一九度
馬多噶羅索高原	Matto Grosso P.	第十圖	西五度 南一五度	哥摩羅羣島	Comoro Is.	第十圖	東四三度 南一四度
哥克	Cork	第六圖	西八度二七分 北五一度五三分	哥羅拉多河	Rio Colorado	第十圖	西九八度 北三二度
哥倫	Colon	第十圖	西七九度五八分 北九度二〇分	哥羅拉多河	Colorado R.	第十圖	西一四度一〇分 北三四度
哥林斯	Corinth	第十圖	東二二度四九分 北三七度五四分	哥多波西火山	Cotopoxi Vol.	第十圖	西七八度五五分 南〇度四〇分
哥倫坡	Colombo	第八圖	東七九度四九分 北六度五六分	哥斯達利加	Costarica	第十圖	西八四度四〇分 北一〇度
哥本哈根	Copenhagen	第十圖	東一二度三四分 北五五度四〇分	烏江	Wu-kiang	第四圖	東一〇八度 北二九度
哥塞牙島	Corsica I.	第十圖	東九度 北四二度一〇分	烏發	Ufa	第九圖	東五六度 北五五度
哥爾多瓦	Cordova	第十圖	西六四度六分 南三一度二四分	烏干達	Uganda	第十圖	東三二度 北三度三七分
哥羅尼根	Groningen	第十圖	東六度三四分 北五三度一二分	烏拉河	Ural R.	第九圖	東五一度三〇分 北五〇度
哥倫比亞山	Columbia Mt.	第十圖	西一三〇度二〇分 北五三度	烏達河	Uda R.	第三圖	東九九度 北五六度五〇分
哥倫比亞河	Columbia R.	第十圖	西一一三度 北五〇度	烏彌亞	Umea	第十圖	東二〇度一八分 北四九度



烏布薩泊	Ubsa Nor	第四圖	東九二度三〇分 北五〇度一〇分	海地國	Hayti	第十圖	西七二度 北一九度
烏拉山脈	Ural Mts.	第九圖	東六〇度 北六〇度	海參崴	Vladivostok	第十圖	東一三二度 北四三度一〇分
烏森納特	Usunada	第七圖	東五三度三六分 北三九度四二分	海南島	Hainan I.	第四圖	東一〇九度四〇分 北一九度
烏路圭河	Uruguay R.	第十圖	西五七度 南三〇度	海蘭泡	Blagoveshensk	第三圖	東一二八度五四分 北五〇度一六分
烏路圭國	Uruguay	第十圖	西五六度 南三四度	海岸山脈	Espinhazo Sa.	第十圖	西四四度 南二〇度
烏魯木齊	Urumtsi	第四圖	東八八度一七分 北四三度二六分	海南海峽	Hainan Str.	第四圖	東一一〇度 北二〇度一二分
烏蘇里江	Ussuri R.	第四圖	東一三五度 北四七度	海峽羣島	Channel Is.	第十圖	西二度五〇分 北四九度三〇分
烏里雅蘇台	Uliasutai	第四圖	東九六度五七分 北四七度四三分	海威夷羣島	Hawaii Is.	第十圖	西一六〇度 北二一度
烏開亞利河	Ucayali R.	第十圖	西七四度 南八度	格里拉里	Cagliari	第十圖	東九度六分 北三九度一三分
烏魯克穆河	Ulu-kem R.	第四圖	東九七度 北五一度三分	格爾溫	Kairwan	第十圖	東一〇度一〇分 北三五度五〇分
海牙	Hague	第十圖	東四度一八分 北五二度四分	格列多山	Sa. do Gredos	第十圖	西五度二〇分 北四〇度一五分
海防	Haiphong	第八圖	東一〇六度 北二一度	格倫民河	Gloimmens R.	第十圖	東一〇度四〇分 北六二度
海地島	Hayti I.	第十圖	西七一度三〇分 北一九度	格倫得地	Grantland	第十圖	西七五度 北八二度三〇分



格陵蘭島	Greenland	第十圖	西四六度 北六七度	特拉甫河	Drave R.	第十圖	東一八度三〇分 北四五度四〇分
格陵蘭海	Greenland Sea	第一圖	中線〇度 北七〇度	特根高原	Decan Plateau	第八圖	東七度 北一四度
格蘭扁山	Granpian Mts.	第十圖	西三度五〇分 北五六度五五分	特立尼達島	Trinidad I.	第十圖	西六一度四七分 北一〇度四一分
格蘭得河	R. Grande	第十圖	西一〇二度 北二九度三〇分	特穆爾圖泊	Issik Kul	第四圖	東七度 北四二度
班加西	Bangasi	第十圖	東二〇度四分 北三二度	特古西哥爾 巴	Teguicigalpa	第十圖	西八六度四〇分 北一三度五二分
班奈島	Panay I.	第五圖	東一二〇度二〇分 北一一度	索科多	Sokoto	第十圖	東七度 北一二度
班庫蘭	Bancoolen	第五圖	東一〇二度 南四度	索麻利	Somaliland	第十圖	東四六度 北一〇度
班達海	Banda Sea.	第十圖	東一二七度 南六度	索拉他山	Sarata Mt.	第十圖	西六八度二〇分 南一六度
班吉俄洛湖	Bangweolo L.	第十圖	東三〇度 南一一度三〇分	索力斯波來	Salisbury	第十圖	東三〇度三二分 南一八度
班克斯地	Banksland	第十圖	西一一七度 北七四度	索哥德拉島	Socotra I.	第十圖	東五四度 北一二度三〇分
班克斯海峽	Banks Str.	第十圖	西一一八度 北七五度	索麻利半島	Somali Pen.	第十圖	東四八度 北一〇度
班都斯山脈	Bindus Mts.	第十圖	東二一度 北四〇度	庫倫	Urga	第四圖	東一〇六度三〇分 北四七度五二分
特里	Delhi	第八圖	東七七度一〇分 北二八度四二分	庫喀	Kuka	第十圖	東一二度二〇分 北一二度五〇分



庫琛	Kuching	第五圖	東一〇度二〇分 北一度三〇分	荷得島	Oland I.	第十圖	東九度三六分 北五七度四分
庫頁島	Sakhalin I. or Karafuto I.	第三圖	東一四三度 北五〇度	荷勒諾哥河	Orinoco R.	第五圖	西六〇度五五分 北八度四二分
庫蘇古爾泊	Kosso Gol	第四圖	東一〇〇度四〇分 北五一度	挨爾湖	Eyre L.	第二圖	東一三七度一五分 南二八度二五分
紐約	New York	第十圖	西七四度 北四〇度四二分	挨得納火山	Etna V.	第十圖	東一五度一分 北三七度四三分
紐芬蘭島	Newfoundland	第十圖	西一五六度 北四〇度	納爾遜河	Nelson R.	第十圖	西九七度 北五六度
埃及	Egypt	第十圖	東三〇度 北三七度	納甫得沙漠	Nefud Dt.	第七圖	東四二度 北二七度
埃及蘇丹	Sudan in Egypt	第十圖	東二五度 北一二度	釜山	Fusan	第六圖	東一二九度 北三五度
倫敦	London	第十圖	西〇度五分 北五一度三〇分	涇水	King Ho	第四圖	東一〇八度 北三五度
倫日爾島	Wrangell I.	第二圖	東一八〇度 北七一一度二〇分	珠江	Chukiang	第四圖	東一三五度三〇分 北三三度四七分
高加索	Caucasia	第九圖	東四五度 北四二度三〇分	浩罕	Khokand	第七圖	東七一度 北四〇度五〇分
高加索山脈	Caucasus Mts.	第九圖	東四三度 北四二度	烟台	Chefoo	第四圖	東一二一度四分 北三七度一〇分
俾伊亞	Beira	第十圖	東三四度四〇分 南一九度五七分	秦皇島	Chinwangtao	第四圖	東一九度四八分 北三九度五〇分
俾路支	Baluchistan	第七圖	東六五度 北二八度	拿破利	Naples	第十圖	東一四度一三分 北四五度五八分



畫十

畫一十

敖得薩	Odessa	第九圖	東三〇度四四分 北四六度二八分	基窪	Khiva	第七圖	東六二度二八分 北四一度三〇分
旅順口	Riojun	第四圖	東一二度二一分 北二七度四〇分	基阿連山脈	Kiolen Mts.	第九圖	東一六度 北六七度
徐斯河	Theiss R.	第十圖	東二〇度一〇分 北四五度五〇分	基力斯的安散	Christiansand	第十圖	東七度五九分 北五八度八分
秘魯國	Peru	第十圖	西七五度 南一〇度	基利斯的亞納	Christiania	第十圖	東一〇度四三分 北五九度五四分
盎凡爾斯	Anvers	第十圖	東四度二四分 北五一度一三分	都靈	Turin	第十圖	東七度三三分 北四五度四分
唐努山脈	Tannu-ola Mts.	第四圖	東九三度 北五一度	都倫	Toulon	第十圖	東五度五六分 北四三度七分
倍甫斯湖	Peipus L.	第九圖	東二七度三〇分 北五八度三〇分	都內丁	Dunedin	第十圖	東一七〇度二六分 南四五度五〇分
泰晤士河	Thames R.	第十圖	東〇度五五分 北五一度四八分	都古曼	Tucuman	第十圖	西六五度 南二七度
柴達木河	Zaidam R.	第四圖	東九七度四〇分 北三七度	都伯林	Dublin	第十圖	西六度二〇分 北五三度二三分
倭拉古羅斯	Vera Cruz	第十圖	西九六度三分 北一九度二〇分	都那河	Duna R.	第十圖	東二六度 北五六度三〇分
桑給巴爾島	Zanzibar I.	第十圖	東三九度三三分 南六度二七分	密執安湖	Mishigan L.	第十圖	西八七度 北四四度
基多	Quito	第十圖	西七八度四五分 南〇度一二分	密蘇里河	Missouri R.	第十圖	西九二度三八分 北三八度三八分
基達	Kedje	第七圖	東六七度一二分 北三〇度一〇分	密西西北河	Mississippi R.	第十圖	西九一度二〇分 北三二度四〇分



密斯塔昔尼湖	Mistassini L.	第十圖	西七四度 北五一度	莫來河	Murray R.	第十圖	東一四〇度 南三四度一分
密克羅納西亞羣島	Micronesia Arch.	第十圖	東一六〇度 北一〇度	莫斯科	MOSCOW	第九圖	東三七度三分 北五五度四分
麥加	Mecca	第七圖	東四〇度三分 北二一度四分	莫三鼻給	Mozambique	第十圖	東四一度五分 南一五度一七分
麥丁納	Medina	第七圖	東四〇度 北二四度三分	曼谷	Bangkok	第八圖	東一一七度一八分 北一三度四分
麥折倫海峽	Magellan Str.	第十圖	西六八度二〇分 南五二度二〇分	曼德來	Mandalay	第八圖	東九六度二〇分 北二二度九分
麥斯瓦拉斯山	McIlwraith Ra.	第十圖	東一四三度 南一三度四分	琅斯峯	Longs P.	第十圖	西一〇五度四分 北四〇度一五分
勒佛爾	Ravel	第十圖	東二四度四五分 北五九度二六分	琅波克島	Lombok I.	第五圖	東一一六度四分 南八度一九分
勒納河	Lena R.	第三圖	東一二五度 北六一度	畢士馬克山	Bismarck Mt.	第十圖	東一四四度 南八度
勒哈佛爾	La Havre	第十圖	東〇度五分 北四九度三〇分	畢士馬克羣島	Bismarck Arch.	第十圖	東一五〇度 南四度
麻刺甲	Malacca	第五圖	東一〇二度一四分 北二度一〇分	第夫力斯	Tiflis	第九圖	東四四度四五分 北四一度四三分
麻刺甲海峽	Malacca Str.	第五圖	東一〇〇度 北四度	第勒尼安海	Tyrrhenian Sea	第十圖	東一〇度 北三九度
麻里求斯島	Mauritius I.	第一圖	東五七度三六分 南二九度一一分	淮水	Hweiho	第四圖	東一二〇度 北三四度
麻紹爾羣島	Marshall Arch.	第十圖	東一七〇度 北一〇度	梧州	Wuchow	第四圖	東一一一度二〇分 北二三度三〇分



陸尾	Land's End	第十圖	西五度四二分 北五〇度四分	喀平達	Kabin'a	第十圖	東一度一分 南五度
逢角	Bon C.	第十圖	東一度一分 北三七度五分	喀布爾	Kabul	第七圖	東六度二八分 北三四度三五分
崇明島	Tsungming I.	第四圖	東一二度四分 北三一度五〇分	喀拉海	Kara Sea	第九圖	東六度五度 北七三度
張家口	Changkiakou	第四圖	東一四度五〇分 北四〇度五三分	喀拉基	Karachi	第八圖	東六度七度 北二五度八分
鹿特丹	Rotterdam	第十圖	東四度三五分 北五一度五四分	喀馬河	Kama R.	第九圖	東五度七度三〇分 北五五度二〇分
婆羅洲	Borneo I.	第五圖	東一一度五度 赤道〇度	喀麥隆	Cameroon	第十圖	東一五度 北五度
荷蘭國	Holland	第九圖	東五度 北五二度	喀大吉納	Cartagena	第十圖	西〇度五六分 北三七度三六分
陰山山脈	Inshan Mts.	第四圖	東一〇度 北四一度五〇分	喀丹加河	Khatanga R.	第三圖	東一〇度四〇分 北七〇度
崑崙山脈	Kwenlun Mts.	第四圖	東八度 北三六度	喀什噶爾	Kashagar	第四圖	東七度五度 北三九度二五分
琉球羣島	Lutchu Is.	第四圖	東一三〇度 北二八度	喀它撒角	Catoche C.	第十圖	西八度四〇分 北二一度三九分
脫蘭斯窪	Transvaal	第十圖	東三〇度 南二七度	喀拉海峽	Kara Str.	第九圖	東五八度 北七〇度二五分
深波拉索火山	Chimborazo Vol.	第十圖	西七九度一五分 南一度三〇分	喀勒比海	Caribbean Sea	第十圖	西七五度 北一四度
叙洛特女皇島	Qn. Charlatte I.	第十圖	東一三二度 北五三度	喀達馬達	Katamata	第十圖	東二二度八分 北三七度五分



喀西士哥山	Kosciusko Mt.	第十圖	東一四八度 南三六度二〇分	斯密司海峽	Smith Str.	第十圖	西七四度 北七八度五〇分
喀那地安河	Canadian R.	第十圖	西九七度 北三五度	斯德哥爾摩	Stockholm	第十圖	東一八度三分 北五九度二〇分
喀麥隆山脈	Kamerum Mts.	第十圖	東一〇度二〇分 北三度	斯巴地文陀角	Spartivento C.	第十圖	東一六度二分 北三七度五五分
喀斯喀得山	Cascade Ra.	第十圖	西一二一度 北四六度	斯畢資貝根	Spitzbergen	第二圖	東一八度 北七八度
喀爾斯羅那	Carlskrona	第十圖	東一五度三分 北五六度九分	斯破來得羣島	Sporades Is.	第十圖	東二六度四〇分 北三七度
喀刺哈里沙漠	Kalahari Desert	第十圖	東二〇度 南二三度三〇分	斯塔諾尾山脈	Stanovoi Ra.	第三圖	東一五〇度 北六〇度三〇分
喀喇崑崙山脈	Karakoram Mts.	第四圖	東七八度 北三六度	斯德拉斯蒲爾	Strasbourg	第十圖	東七度四五分 北四八度三分
斯德丁	Stettin	第十圖	東一四度三分 北五三度二七分	斯干的拉瓦半島	Scandinavia Pen.	第九圖	東一五度 北六〇度
斯庫達里	Scatari	第七圖	東二九度二分 北四二度二分	斯喀基爾拉克海峽	Skager Rack Str.	第十圖	東一〇度 北五八度
斯庫達里	Skutari	第十圖	東一七度二一分 北四一度五七分	達林河	Darling R.	第十圖	東一四度二七分 南三一度二〇分
斯庫普里	Skoplie	第十圖	東二三度四分 北三九度七分	達馬拉	Damara	第十圖	東一六度 南二一度
斯達完格	Stavanger	第十圖	東五度四〇分 北五九度	達荷美	Dahomey	第十圖	東二度 北八度
斯喀根角	Skagen C.	第十圖	東一〇度三六分 北五七度四三分	達西蘇敦	Tasihsutown	第八圖	東八九度四八分 北二七度三七分



達馬士喀	Damascus	第八圖	東三六度二分 北三三度三分	黑爾森法爾	Helsingfors	第十圖	東二四度五七分 北六〇度九分
達林卜里山	Dalrymple Mt.	第十圖	東一四度五分 南二〇度	鄂畢河	Obi R.	第三圖	東七九度 北六〇度
達勒斯薩倫	Dares Salaam	第十圖	東三九度一〇分 南七度	鄂畢灣	Obi G.	第三圖	東七五度三〇分 北七〇度
達斯馬尼亞	Tasmania	第十圖	東一四度六分 南四二度	鄂嫩河	Onon R.	第四圖	東一一五度 北五〇度
達維斯海峽	Davis Str.	第十圖	西五七度 北六六度	鄂爾坤河	Orkhon R.	第四圖	東一〇四度 北四八度四分
達斯美尼亞島	Tasmania I.	第十圖	東一四度七分 南四三度	鄂霍次克	Okhotsk	第三圖	東一四四度 北六〇度
達郎西爾瓦尼山脈	Trensvanian Alps	第十圖	東二四度二〇分 北四六度三五分	鄂霍次克海	Okhotsk Sea	第三圖	東一五〇度 北五五度
黑海	Black Sea	第九圖	東三三度 北四三度	温州	Wenchow	第四圖	東一二〇度四〇分 北二八度
黑人河	Negro Rio	第十圖	西六三度 南〇度三〇分	温古華	Vancouver	第十圖	西一二六度 北四九度三〇分
黑山國	Montenegro	第九圖	東一九度 北二二度五〇分	温尼伯	Winnipeg	第十圖	西九七度五分 北四九度五二分
黑奴河	Negro R.	第十圖	西六二度四五分 南四一度二分	温尼伯湖	Winnipeg L.	第十圖	西九八度 北五二度一〇分
黑拉特	Herat	第七圖	東六二度三〇分 北三四度五〇分	温古華島	Vancouver I.	第十圖	西一二六度 北四九度三〇分
黑龍江	Amoor R.	第三圖	東一三七度 北五〇度三〇分	温尼比克西 斯湖	Winnipegasis L.	第十圖	西九七度 北五四度一〇分



雅典	Athens	第十圖	東二 北三	三度 七度	四五 八分
雅庫次克	Yakutsk	第三圖	東一 北六	二九 二度	三〇 七分
黃河	Hoang Ho or Yellow River	第四圖	東一 北三	〇二 六度	
黃海	Hoang-hai or Yellow Sea	第四圖	東一 北三	二二 六度	四〇 分
黃金海岸	Gold Coast	第十圖	西二 北五	度三 五度	〇分
開封	Kai-feng	第四圖	東一 北三	四度 三四度	三〇 分
開義羅	Cairo	第十圖	東三 北三	一度 〇度	一七 四分
開尼亞山	Kenia Mt.	第十圖	東三 南一	八度 一度	二〇 分
幾內亞	Guinea	第十圖	中線 北八	〇度 八度	
幾內亞灣	Guinea G.	第十圖	赤道 北〇	〇度 度二分	
幾德沙漠	Gidi Desert	第十圖	西五 北二	度四 度	
富士山	Fuji Yama	第六圖	東一 北三	三九 五度	
富良江	Song-koi R.	第八圖	東一 北二	〇三 三度	
湄公河	Mekong R.	第八圖	東一 北一	〇五 八度	
湄南河	Menam R.	第八圖	東九 北一	九度 八度	三〇 分
普魯士河	Purus R.	第十圖	西四 南五	六三 五度	五〇 分
普羅斯河	Pruth R.	第十圖	東二 北四	八度 四度	一四 分
朝鮮半島	Korea Pen.	第三圖	東一 北三	二七 八度	
朝鮮海峽	Korea Str.	第六圖	東一 北三	三〇 四度	三〇 分
喜布黎斯羣島	Hebrides Is.	第六圖	西七 北五	度三 五七度	三〇 分
喜馬拉雅山脈	Himalaya Mts.	第三圖	東八 北三	三度 〇度	
渭水	Wei Ho	第四圖	東一 北三	〇七 四度	三〇 分
湘江	Siang-kiang	第四圖	東一 北二	一一 六度	二〇 分
廈門	Amoy	第四圖	東一 北二	一八 四度	二七 分
雲南	Yun-nan	第四圖	東一 北二	〇二 五度	四〇 分
揚子江	Yang-tsi Kiang	第四圖	東一 北三	〇一 三度	



猶地亞	Ayuthia	第八圖	東一〇度三分 北一四度二〇分	菲律賓羣島	Philippine Is.	第五圖	東一二度四度 北一〇度
森多斯	Santos	第十圖	西四六度一分 南二四度一八分	堪察加半島	Kamchatka Pen.	第三圖	東一六〇度 北五二度
智利國	Chile	第十圖	西七一度 南三〇度	費匿克斯羣島	Phoenix Is.	第十圖	西一七〇度 南五度
琥珀角	Amber C.	第十圖	東四九度一分 南一二度五七分	博斯普羅斯海峽	Bosphorus Str.	第七圖	東二九度 北四一度五分
須得海	Zuyder Zee	第十圖	東五度三分 北五二度二五分	聖周安	S. Juan	第十圖	西七九度三分 北二二度二九分
華盛頓	Washington	第十圖	西九六度三分 北三〇度一五分	聖若瑟	S. Jose	第十圖	西八三度五分 北九度五七分
結雅河	Dzeya R.	第四圖	東一二八度 北五一度	聖保爾	St. Paul	第十圖	西九二度五分 北四四度四五分
買賣城	Maimachin	第四圖	東一〇六度三分 北五〇度二三分	聖約翰	St. John's	第十圖	西五二度四分 北四七度三四分
象牙海岸	Ivory Coast	第十圖	西六度 北五度	聖米圭爾	Sn. Miguel	第十圖	西一〇五度一分 北三五度二五分
巽他海峽	Sunda Str.	第五圖	東一〇五度五分 南六度	聖多明峨	S. Domingo	第十圖	西七〇度 北一八度三一分
補地伯息	Budapest	第十圖	東一九度一分 北四七度三一分	聖地亞哥	Santiago	第十圖	西七〇度四分 南三三度三五分
斐濟羣島	Fiji Is.	第十圖	東一七九度 南一八度	聖保爾島	St. Paul I.	第二圖	東七七度四分 南三八度三五分
惠靈頓島	Wellington I.	第十圖	西七五度 南四九度	聖馬利角	St. Mary C.	第十圖	東四五度 南二五度四五分



聖當德爾	Santander	第十圖 北四三度四八分	新金山	Melbourne	第十圖 東一四度五五分
聖盧意斯	St. Louis	第十圖 北三九度二〇分	新地島	Nova Zembla	第二圖 東六五度
聖盧意斯	S. Luiz	第十圖 南三六度四七分	新高山	Morrison Mt.	第六圖 北二二度三五分
聖羅圭角	San Roque C.	第十圖 南三五度一六分	新嘉坡	Singapore	第五圖 東一〇度五〇分
聖厄里亞山	St. Elixio Mt.	第十圖 北六一三度八分	新西蘭島	New Zealand	第十圖 南四一七度三分
聖味森特角	St. Vincent C.	第十圖 北三九度七分	新不列顛島	New Britain	第十圖 南六五〇度
聖赫列那島	St. Helena I.	第十圖 南一五度五七分	新阿爾蘭島	New Ireland I.	第十圖 南四一五度四分
聖盧喀斯角	St. Lucas C.	第十圖 北二二五度三分	新英吉利山	New England Ra.	第十圖 南三一五度二分
聖薩爾瓦多	S. Salvador	第十圖 北一八度五〇分	新幾內亞島	New Guinea	第五圖 南五度
聖羅連士河	St. Lawrence R.	第十圖 北四七度四分	新奧爾倫斯	New Orleans	第十圖 北二九度五七分
聖若耳治海峽	St. George's Chan.	第十圖 北五二度	新加來多尼島	New Caledonia I.	第十圖 南二一六度七分
聖佛蘭西斯科河	S. Francisco R.	第十圖 南四四度	新南威爾士州	New South Wales	第十圖 南三三四度
新城	New Castle	第十圖 東一五度五〇分	新西比利亞羣島	New Siberia Is.	第二圖 北七五度一〇分



新黑比利得 羣島	New Hebrides Is.	第十 二圖	東一六七度 南一六度	奧倫堡	Orenburg	第十 四圖	東五五度一二分 北五一度四二分
塞丁吉	Cetinje	第十 一圖	東一九度五分 北四二度二四分	奧伯爾多	Oporto	第十 一圖	西八度三七分 北四一度九分
塞納河	Seine R.	第十 圖	東一度三〇分 北四九度六分	奧普林斯	Port au Prince	第十 四圖	西七二度二一分 北一八度三三分
塞馬湖	Saima L.	第十 圖	東二八度一〇分 北六一度一八分	奧斯坦德	Ostende	第十 圖	東二度五五分 北五一度一四分
塞拉勒窩	Sierra Leone	第十 三圖	西一三度 北八度	奧克內羣島	Orkney Is.	第十 圖	西二度五〇分 北五九度一〇分
塞斯大山	Shasta Mt.	第十 四圖	西一二二度三分 北四一度三〇分	奧斯大爾羣 島	Austral Is.	第十 二圖	西一五〇度 南二五度
塞羅尼加	Salonika	第十 一圖	東二二度五六分 北四〇度四〇分	奧爾地高爾 角	Ortegai C.	第十 一圖	西七度五六分 北四三度四五分
塞內加爾河	Senegal R.	第十 三圖	西一七度 北一六度	奧地利亞匈 加利聯邦	Austria- Hungary	第十 一圖	東一八度 北四七度
塞內岡比亞	Senegambia	第十 三圖	西一五度 北一五度	塔什干	Tashkend	第十 三圖	東六九度 北四二度五〇分
塞爾維亞國	Servia	第十 一圖	東二一度 北四三度	塔里木河	Tarim R.	第十 四圖	東八三度三〇分 北四〇度四〇分
塞普洛士島	Cyprus I.	第七 圖	東三三度三〇分 北三五度	塔勃里士	Tabriz	第七 圖	東四六度一五分 北三八度四分
奧大瓦	Ottawa	第十 四圖	西七五度四〇分 北四五度二八分	瑞士國	Switzerland	第九 圖	東八度 北四七度
奧孝河	Ohio R.	第十 四圖	西八八度 北三七度五〇分	瑞典國	Sweden	第九 圖	東一五度 北六〇度



富士微爾

Tounsville

第十圖 東四七度 南一九度

維的島

Viti I.

第十圖 東一七八度 南一八度

當加尼加湖

Tanganyika L.

第十圖 東二九度 三〇分 南六度

維多利亞

Victoria

第十圖 西一二三度 五〇分 北四八度 五〇分

滇池

Kunyanghai

第四圖 東一〇二度 四〇分 北二四度 五〇分

維多利亞地

Victoria Id.

第十圖 西一〇四度 一〇分 北六九度

運河

Grand Canal

第四圖 東一七度 三〇分 北三五度

維多利亞州

Victoria

第十圖 東一四度 五度 南三七度

楚河

Chu R.

第四圖 東一四度 三〇分 北三三度 四七分

維加斯克島

Wilczek Id.

第二圖 東六〇度 北八一度

裏海

Caspian Sea

第九圖 東五二度 北四〇度

維斯多拉河

Vistula R.

第十圖 東一九度 北五四度

葱嶺

Pamir Plateau

第四圖 東七四度 北三九度

維蘇威火山

Vesuvius V.

第十圖 東一四度 二七分 北四〇度 四八分

會羣島

Society Is.

第十圖 西一五二度 南一八度

維多利亞沙漠

Victoria Dest.

第十圖 東一二五度 南三二度 三〇分

意大利國

Italy

第九圖 東一二度 北四二度

維多利亞尼亞安撒湖

Victoria Nyanzan I.

第十圖 東三三度 南一度

葉尼塞河

Yenisei R.

第三圖 東八五度 北七二度 三〇分

維克多厄曼紐山

Victoria Emanuel Mts.

第十圖 東一四二度 一〇分 南五度 五分

雷州半島

Luichow Pan.

第四圖 東一一〇度 北二一度

蒙自

Mengtz

第四圖 東一〇三度 北二三度 三二分

葡萄牙國

Portugal

第九圖 西八度 北四〇度

蒙巴薩

Mombasa

第十圖 東三九度 二五度 南四度

落機山脈

Rocky Mts.

第十圖 西一二〇度 北五六度

蒙得維道

Monte Video

第十圖 西五六度 一三分 南三四度 五三分



畫四十

畫五十

窩維	窩耳葛河	窩日山脈	窩維	窩耳葛河	窩日山脈
漢城	福州	嘉峪關	漢城	福州	嘉峪關
漢水	嘉陵江	對馬島	漢水	嘉陵江	對馬島
漢口	對馬海峽	閩江	漢口	對馬海峽	閩江
蒲加勒斯德	資江	嫩江	蒲加勒斯德	資江	嫩江
蒲魯塞爾	端河	寧波	蒲魯塞爾	端河	寧波
蒲爾奔島	滿洲里		蒲爾奔島	滿洲里	
蒲隆山			蒲隆山		
臺摩爾半島			臺摩爾半島		
臺灣海峽			臺灣海峽		
臺灣島			臺灣島		
蒙得利爾			蒙得利爾		
蒙羅維亞			蒙羅維亞		
臺灣島			臺灣島		
臺灣海峽			臺灣海峽		
臺摩爾半島			臺摩爾半島		
蒲隆山			蒲隆山		
蒲爾奔島			蒲爾奔島		
蒲魯塞爾			蒲魯塞爾		
蒲加勒斯德			蒲加勒斯德		
漢口			漢口		
漢水			漢水		
漢城			漢城		
窩維			窩維		

第十圖 西北七度三六分  
 第四圖 西北四度三一分

第十圖 西北一〇度五分  
 第三圖 西北七度

第三圖 東一二一度  
 第四圖 東一二〇度

第四圖 東一二〇度  
 第三圖 東一〇〇度

第三圖 東一〇〇度  
 第十圖 西一八度

第十圖 西一八度  
 第四圖 西一二度三五分

第四圖 西一二度三五分  
 第十圖 東五五度四八分

第十圖 東五五度四八分  
 第三圖 東二一度一六分

第三圖 東二一度一六分  
 第十圖 東四度一八分

第十圖 東四度一八分  
 第四圖 東一四度

第四圖 東一四度  
 第六圖 東一二七度七分

第六圖 東一二七度七分  
 第十圖 東二二度五三分

第十圖 東二二度五三分  
 第一圖 北三九度二三分

第十圖 東七度六分  
 第一圖 北四八度一〇分

第九圖 東四五度三〇分  
 第四圖 北五〇度

第四圖 東一九度二四分  
 第四圖 北二六度

第四圖 東九八度一五分  
 第四圖 北三九度五〇分

第四圖 東一〇六度二〇分  
 第四圖 北三二度一〇分

第六圖 東一二九度三〇分  
 第六圖 北三四度四〇分

第六圖 東一三四度四〇分  
 第六圖 北三四度四〇分

第四圖 東一八度  
 第四圖 北二六度五〇分

第四圖 東一二度  
 第四圖 北二八度一〇分

第四圖 東一二四度二〇分  
 第四圖 北四七度三〇分

第九圖 東四三度  
 第九圖 北四七度二〇分

第四圖 東一二一度三二分  
 第四圖 北二九度五一分

第四圖 東一八度一二分  
 第四圖 北四九度三〇分



圖們江	Tumen R.	第四圖	東一三〇度三五分 北四二度一五分	德勒斯敦	Dresden	第十圖	東一三度四分 北五一度四分
齊齊哈爾	Tsitsihar	第四圖	東一二四度三分 北四七度二八分	德意志	Germany	第九圖	東一二度 北五二度
摩加多	Mogador	第十圖	西九度一〇分 北三一度三〇分	德尼斯特爾河	Dniester R.	第十圖	東二九度 北四七度三〇分
摩洛哥	Morocco	第十圖	西七度一五分 北三一度三二分	撒丁島	Sardinia I.	第十圖	東九度 北四〇度
摩班吉河	Mobangi R.	第十圖	東一八度二〇分 北三度	撒馬島	Samar I.	第十圖	東一二五度 北一度三〇分
摩勒那山	Morena Sa.	第十圖	西五度 北三八度二〇分	撒馬爾罕	Samar kand	第三圖	東六六度五〇分 北三九度五〇分
摩爾索克	Murzuk	第十圖	東一四度 北二六度	撒哈拉土部	Sahara	第十圖	中線〇度 北二〇度
摩鹿加海峽	Molucca P.	第五圖	東一二六度 南一度	撒哈拉大沙漠	Sahara Gt. Dt.	第十圖	中線〇度 北二〇度
摩鹿加羣島	Molucca Is.	第五圖	東一二九度 赤道〇度	墨西哥	Mexico	第十圖	西九度 北二〇度
德班	Durban	第十圖	東三〇度五〇分 南二九度四八分	墨爾根	Mergan	第四圖	東一二五度五分 北四九度一九分
德人河	Tagus R.	第十圖	西九度一〇分 北三八度四〇分	墨爾微爾島	Melville I.	第十圖	西一〇度四八分 北七四度四七分
德黑蘭	Teheran	第七圖	東四六度一五分 北三五度四二分	墨爾微爾半島	Melville Pen.	第十圖	西八三度三〇分 北六八度
德倫的英	Trondhiem	第十圖	東一〇度二三分 北六二度二五分	盤江	Pankiang	第四圖	東一〇六度 北二四度三〇分



畫五十

畫六十

廣州	Canton	第四圖	東一三度一五分 北二二度一三分	澳門	Macao	第四圖	東一三度三分 北二二度一分
緬甸	Burma	第八圖	東九七度 北二二度	澳克蘭	Auckland	第十圖	東一七四度五〇分 南二六度四九分
熱納	Genoa	第十圖	東八度五四分 北四四度二五分	澳大利亞山脈	Australian Alps	第十圖	東一四八度 南三七度
慕尼克	Munich	第十圖	東一一度三五分 北四八度八分	興凱湖	Khanka L.	第四圖	東一三三度 北四五度
膠州灣	Kiaochow-wan	第四圖	東一二〇度三分 北三六度一二分	興都庫什山脈	Hindu-kush Mts.	第七圖	東六九度 北三五度
鄱陽湖	Poyang L.	第四圖	東一六度一〇分 北二九度一五分	錫爾河	Sir Daria	第七圖	東六六度 北四六度
鴉隴江	Yalung R.	第四圖	東一〇一度二五分 北三〇度	錫蘭島	Ceylon I.	第八圖	東八一度 北八度
穀物海岸	Grain Coast	第十圖	西一〇度 北四度	營口	Yinkow	第四圖	東一二二度一五分 北四一度一〇分
憂卑亞島	Euboea I.	第十圖	東二四度 北三八度二五分	龍州	Lungchow	第四圖	東一〇四度 北二二度一三分
澎湖羣島	Pescadores Is.	第四圖	東一一九度三〇分 北二三度三〇分	澧江	Likiang	第四圖	東一一一度二〇分 北二九度
遼河	Liau Ho	第四圖	東一二四度 北四二度二〇分	謀甫	Morv	第七圖	東六一度五五分 北二七度三五分
遼東灣	Liaotung G.	第四圖	東一二一度一〇分 北四〇度	橘河	Orange R.	第十圖	東二六度二〇分 南三〇度四〇分
遼東半島	Liaotung Pen.	第四圖	東一二二度三〇分 北四〇度	蕪湖	Wuhu	第四圖	東一一八度二〇分 北三一一度二六分



橫濱	Yokohama	第六圖	東一三九度三九分 北三五度二八分	薩揚嶺	Sayan Mts.	第四圖	東九五度 北五四度
盧森堡	Luxemburg	第十圖	東六度五分 北四九度四二分	薩巴尼拉	Sabanilla	第五圖	西七五度 北一一度
錢塘江	Tsientang-kiang	第四圖	東一一九度 北二八度二〇分	薩布爾角	Sable C.	第十圖	西八一度九分 北二五度六分
鴨綠江	Yalu R.	第四圖	東二四度三五分 北三九度五〇分	薩拉瓦克	Sarawak	第五圖	東一一六度 北四度
諾滿臺半島	Normandy Pen.	第三圖	西一度四〇分 北四一度	薩爾瓦多	Salvador	第十圖	西八九度 北一四度二〇分
瓊瑋	Aigun	第四圖	東一二七度三一分 北五〇度八分	薩爾溫江	Salwin R.	第八圖	東九八度 北二〇度
濟南	Tsinan	第四圖	東一一七度一八分 北三六度四五分	薩摩亞羣島	Samoa Is.	第十圖	西一七〇度 南一七度
濟州島	Quelpart I.	第六圖	東一二六度三〇分 北三三度二〇分	檀香山	Honolulu	第十圖	西一五七度五〇分 北二一度二〇分
濟物浦	Chemulpo	第六圖	東一二六度四〇分 北三七度二〇分	額非爾士峯	Everest Mt.	第四圖	東八七度 北二八度三分
濟羅羣島	Chonos Arch.	第五圖	西七四度二〇分 南四四度四〇分	額爾古納河	Argun R.	第四圖	東一二〇度 北五一度二〇分
齋桑泊	Zaisang L.	第四圖	東八四度 北四七度四〇分	額爾齊斯河	Irtish R.	第三圖	東七八度 北五一度
薩拉	Zara	第十圖	東一五度一五分 北四四度九分	鎮南浦	Chinnanpo	第六圖	東一二五度五分 北三八度一五分
薩彥嶺	Sayon Mts.	第四圖	東九四度 北五四度	蟠龍山脈	Drakenberg Mts.	第十圖	東三六度 南三度一〇分







附增補地名表		地名	英名	位置
騷河	Save R.	第十圖	東一八度五〇分 北四度五度	第十圖
瀾滄江	Lan-tsang Kiang	第八圖	東一〇六度 北一三度	第七圖
騰格里海	Tengri Nor	第四圖	東九〇度二五分 北三一〇度一〇分	第七圖
蘭州	Lanchow	第四圖	東一〇三度一八分 北三六度七分	第十圖
韃靼海峽	Tartary Str.	第三圖	東一四一度三〇分 北五〇度	第十圖
贛江	Kankiang	第四圖	東一五度三〇分 北二七度三〇分	第一圖
靈斯	Linz	第十圖	東一四度一九分 北四八度一七分	第七圖
鹽湖	Salt L.	第十圖	東一三六度 南三一〇度四五分	第九圖
鬱江	Yu Kiang	第四圖	東一〇七度 北二三度三〇分	第九圖
<b>附增補地名表</b>				
地 名	英 名	位 置		
巴勒士登	Palestine	第七圖	東三十五度 北三十度三十五分	第十圖
比領孔戈	Belgian Congc	第十圖	東二十三度三十分 南五度	第十圖
立陶宛	Lithuania	第十圖	東二十五度 北五十五度	第十圖
匈加利	Hungary	第十圖	東十九度 北四十七度	第十圖
佐治亞	Georgia	第九圖	東四十五度 北四十一度	第十圖
亞美尼亞	Armenia	第七圖	東四十一度 北四十四度	第十圖
亞塞爾拜然	Azerbaijan	第九圖	東四十九度 北三十九度	第十圖
法領西非洲	French West Africa	第十圖	非洲西部	第十圖
法領赤道非洲	French Equatorial Africa	第十圖	東十三度 南三度	第十圖
南斯拉夫	Jugo-Slavia	第十圖	東二十度 北四十三度	第十圖
美索不達米亞	Mesopotamia	第七圖	東三十分 北三十五度三十分	第十圖



英埃蘇丹

Anglo-Egyptian  
Sudan

第十東三十度  
三圖北十二度

烏克蘭

Ukraine

第九東三十五度  
圖北四十七度三十分

捷克斯洛伐克

Czecho Slovakia

第十東十七度  
一圖北四十九度三十分

敘利亞

Syria

第七東三十七度  
圖北三十三度

萊多尼亞即刺特維亞

Lettonia or  
Lithuania

第十東二十五度五十分  
圖北五十七度二十分

黑札斯即漢志

Hedjaz

第三東三十八度  
圖北二十五度

奧地利亞

Austria

第十東十四度  
一圖北四十七度

愛沙尼亞

Estonia

第十東二十五度三十分  
圖北五十九度十五分

達格斯敦

Daghestan

第九東四十六度三十分  
圖北四十二度三十分

漢志即黑札斯

Hedjaz

第十東三十八度  
三圖北二十五度

澳斯大刺拉西亞

Australasia

第十包括澳大利亞塔斯  
二圖馬尼亞及新西蘭



# 商務印書館最新出版

## 世界最新地圖 定價一元

附華英地名表一冊

各國疆域歐戰後多所變更是圖依據和約並東西圖籍編譯而成凡新興之國國際同盟管轄之地各國委任管轄之地及住民投票自決國籍之地悉照現在情形詳細註入新舊國界並以彩色分別標識又以歐洲疆域變更最多插附歐洲現勢圖一幅歐洲之中尤以德奧匈及巴爾幹半島為甚更附德意志波蘭合圖奧匈分裂圖巴爾幹半島新圖三幅另附華英地名表一冊依筆畫排列尤便檢查凡研究地理及欲知世界戰後之新形勢者皆不可不備

## 最新兩半球圖 定價七角

是圖繪列東西兩半球並依據歐美最新圖籍編纂而成以便教授地理者指示地面真象之用圖中地名概從舊譯所有歐戰後疆域之變遷均已註入分洲設色朗若列眉圖幅縱三十一吋橫四十三吋字跡清晰彩印鮮明學校家庭咸宜購備

中華民國七年六月修訂三版

(袖珍世界新興圖一冊)

(每冊定價大洋柒角)

(外埠酌加運費匯費)

編纂者 嘉定 童世亨

修訂者 嘉興 陳鎬基

發行者 商務印書館

印刷所 上海寶山路 商務印書館

總發行所 上海棋盤街 商務印書館

分售處 北京天津保定奉天吉林龍江 濟南太原開封洛陽西安南京 杭州蘭谿安慶蕪湖南昌漢口 貴陽 張家口 新嘉坡

此圖有著作權不許翻印



