

0 1 2 3 4 5 6 7 8 9 10 1 2 3 4 5

89  
145

89-145  
[Barcode]

明治  
四十年  
特別大演習地方圖

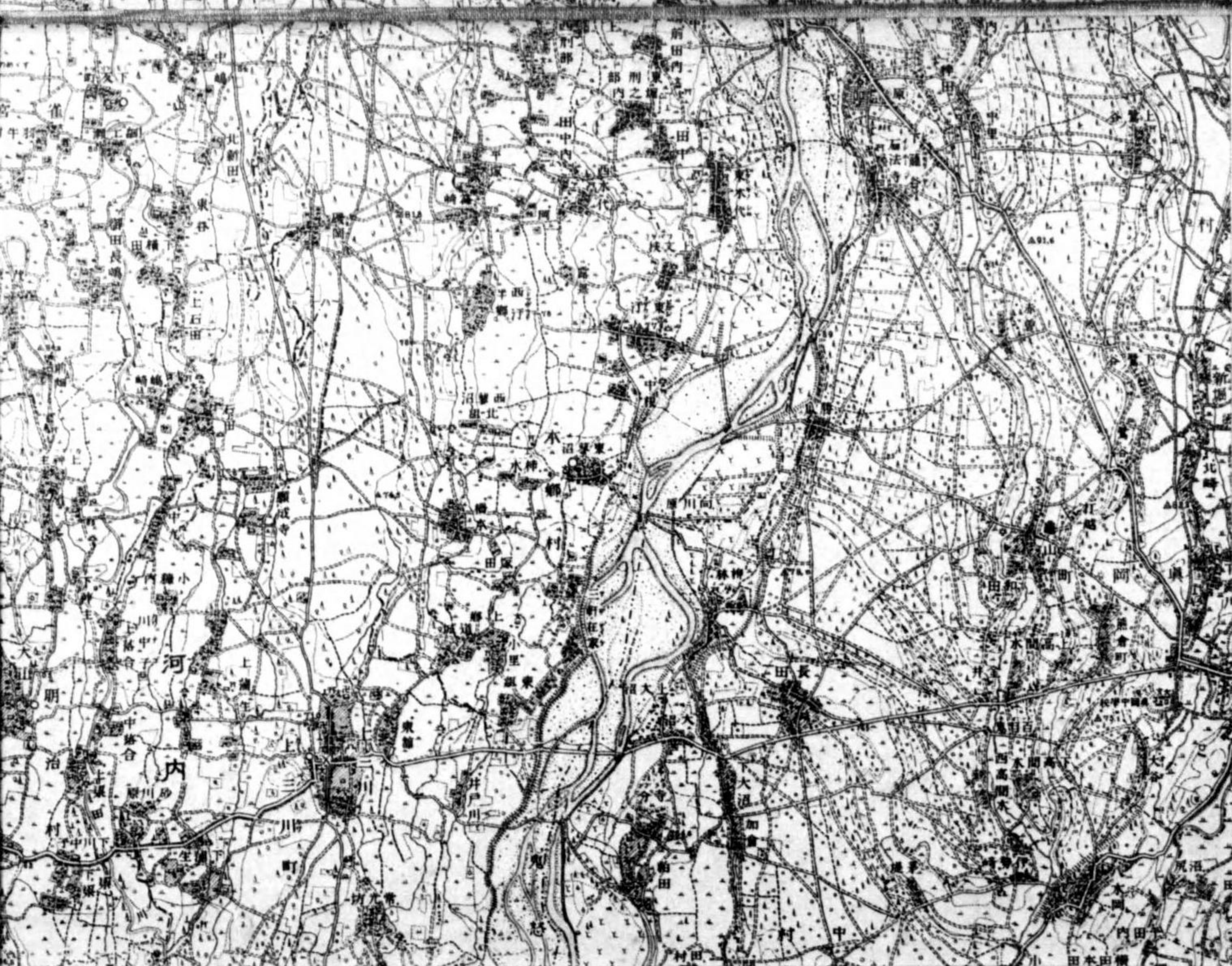
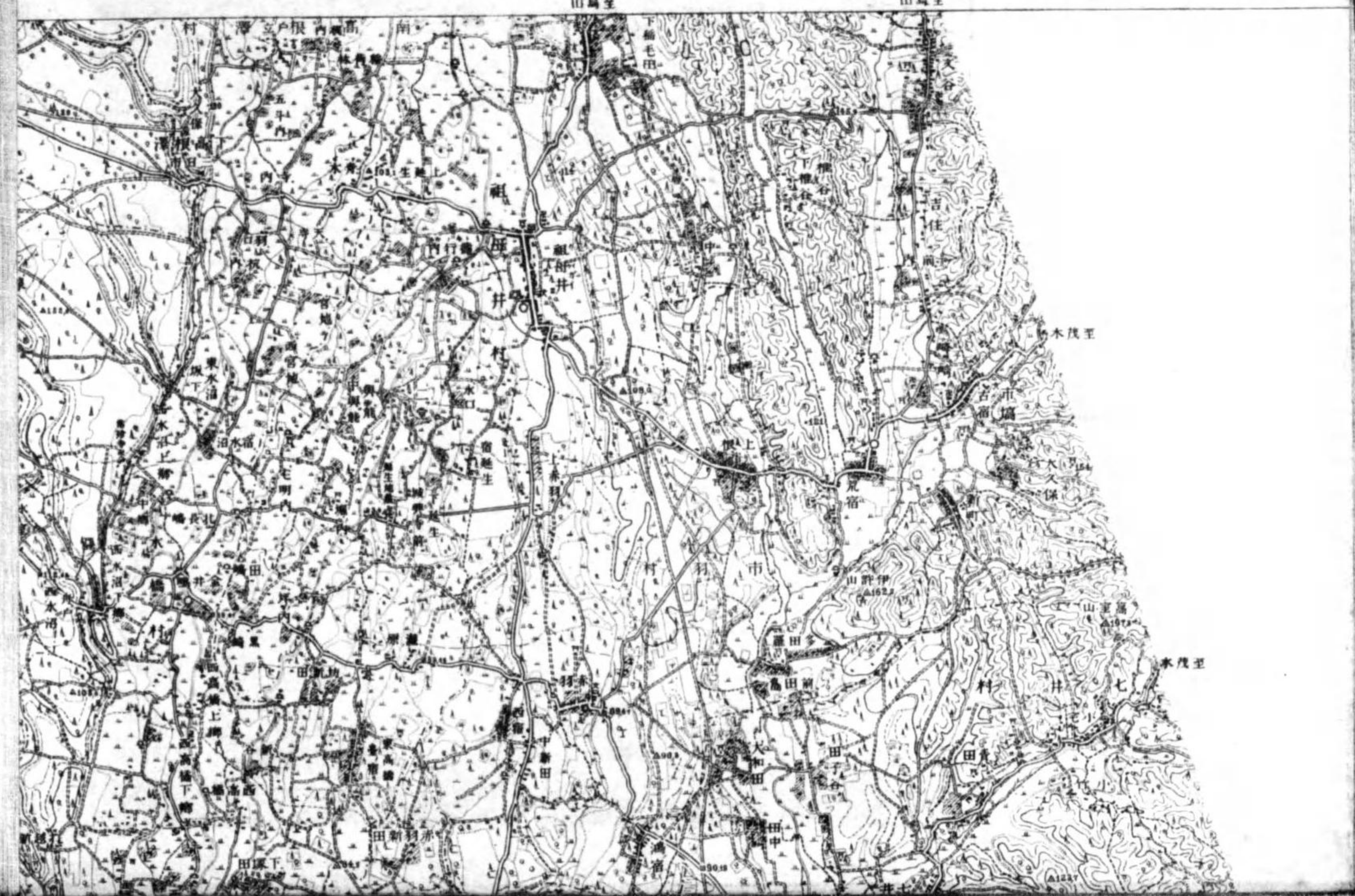
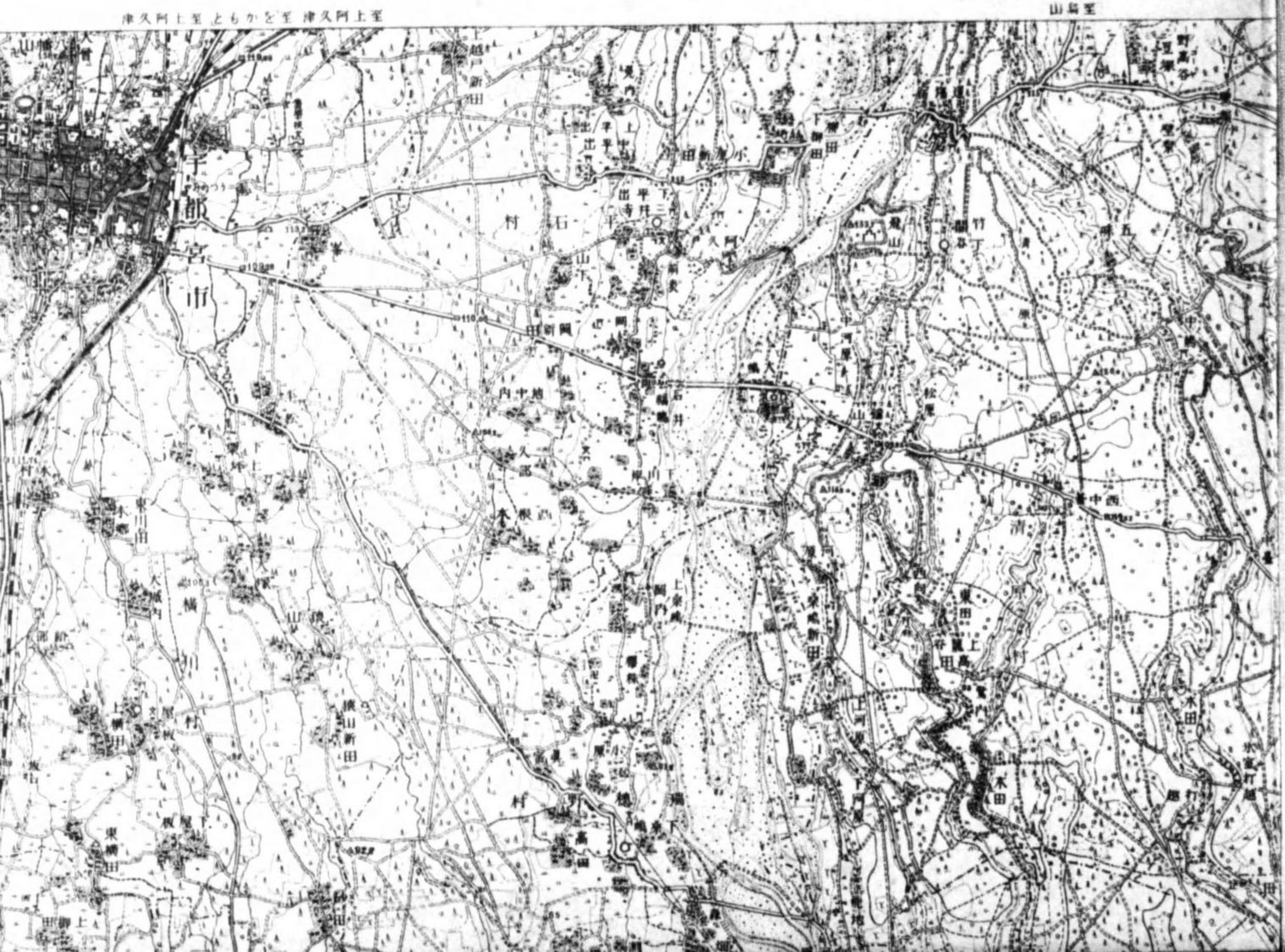
大日本帝國陸軍測量部發行

完

圖書圖商

始







第一號



# 別持奉十四治明

分万五



賀都上



第次總主 津久阿上至とらをかを至 津久阿上至

河内

明治十四年特別大演習地方圖



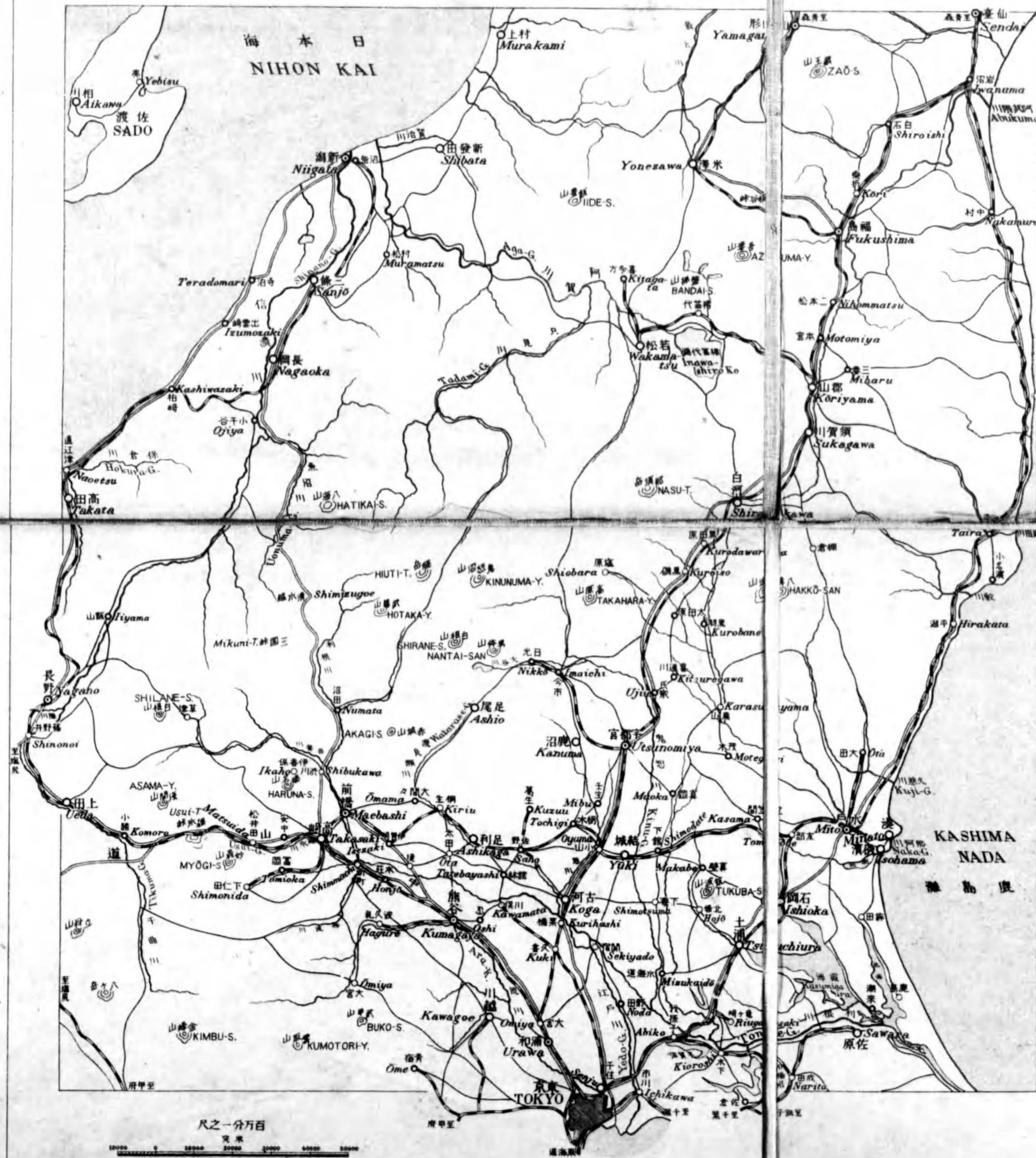
五萬分一之尺



KASHIMA  
NADA  
灘島度

明治四十年五月製版

# 圖 般 一

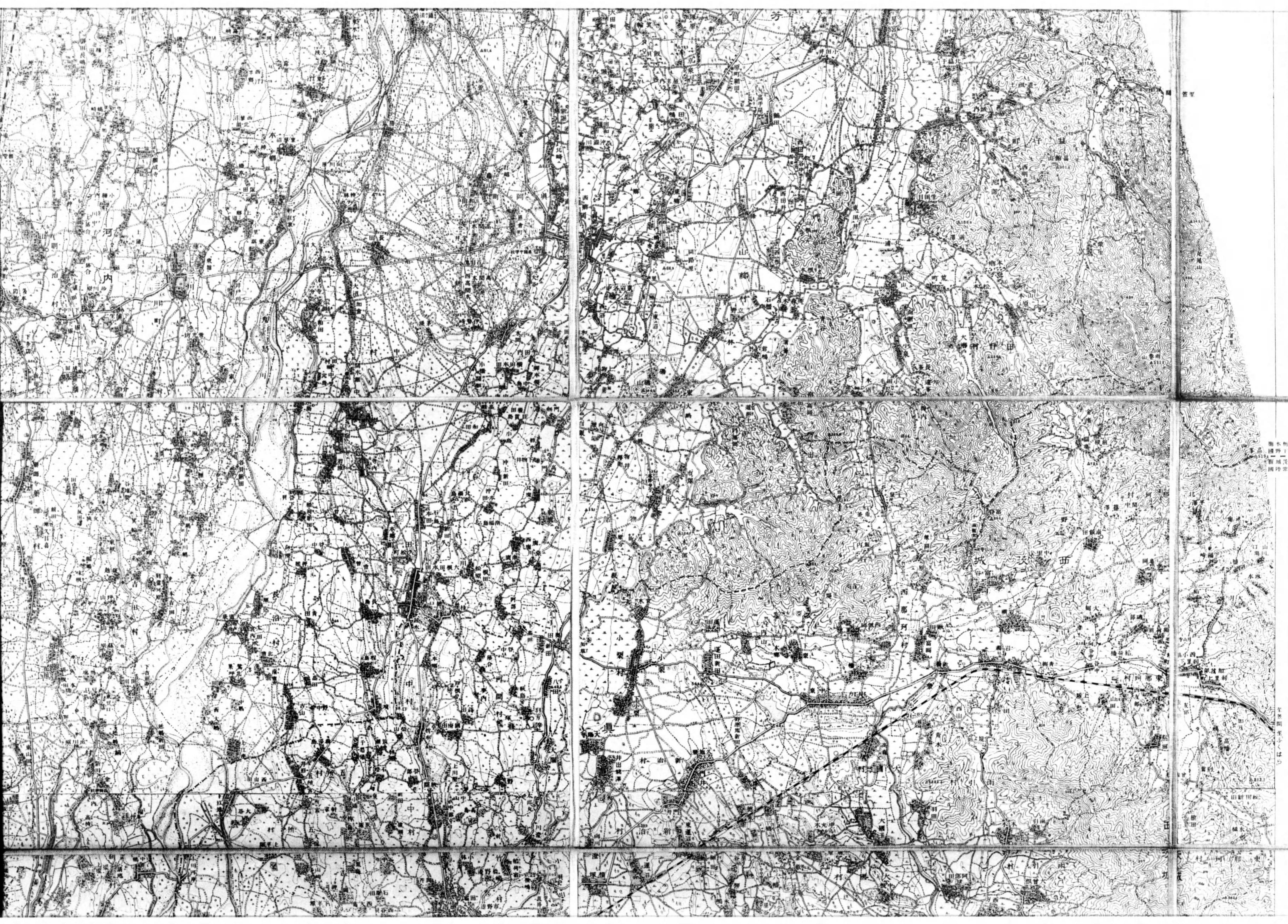



# 圖 方 地 習 演

1000 500 0 1000

尺之一分万百

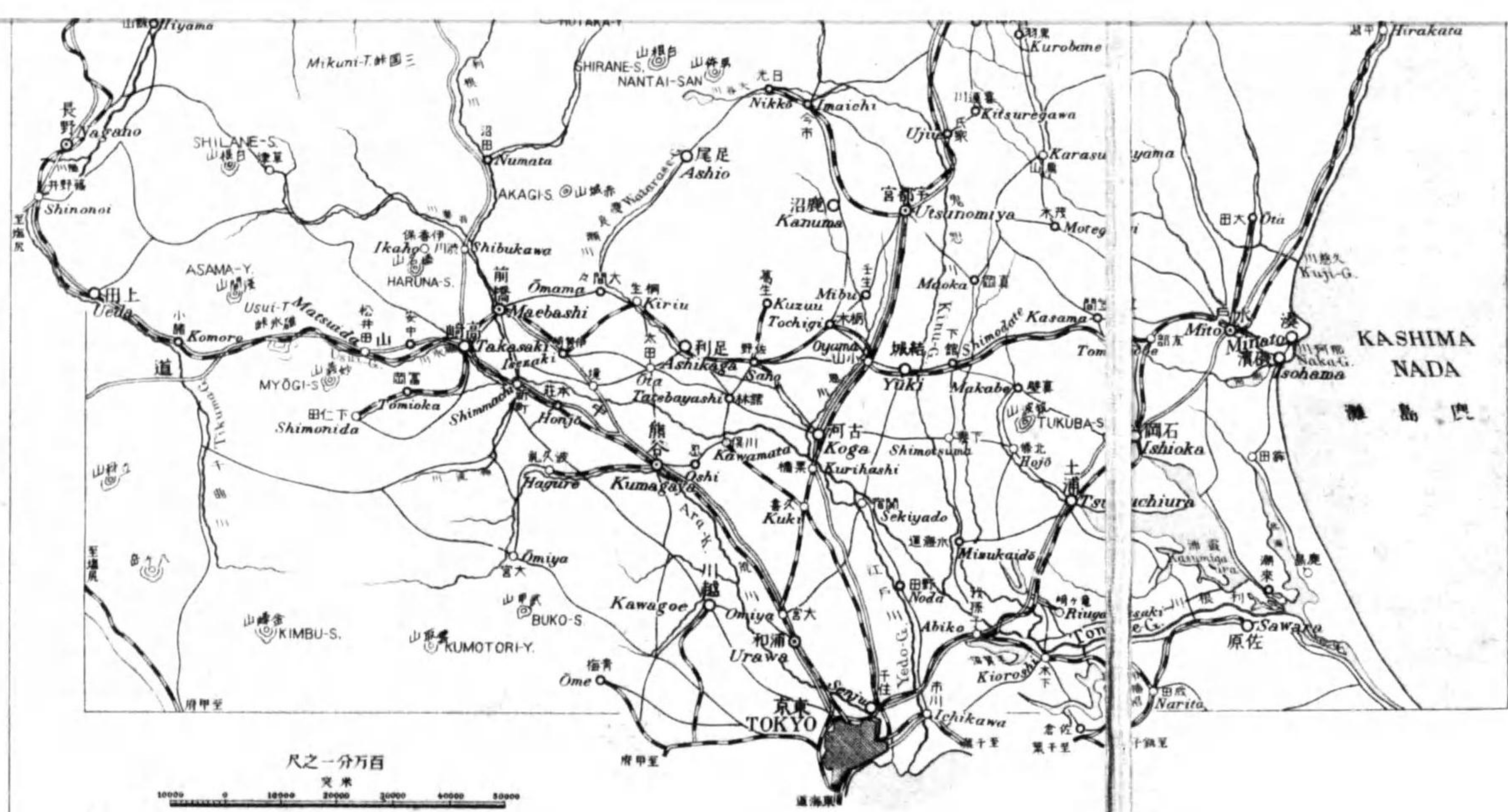
10000 0 20000 30000 40000 50000









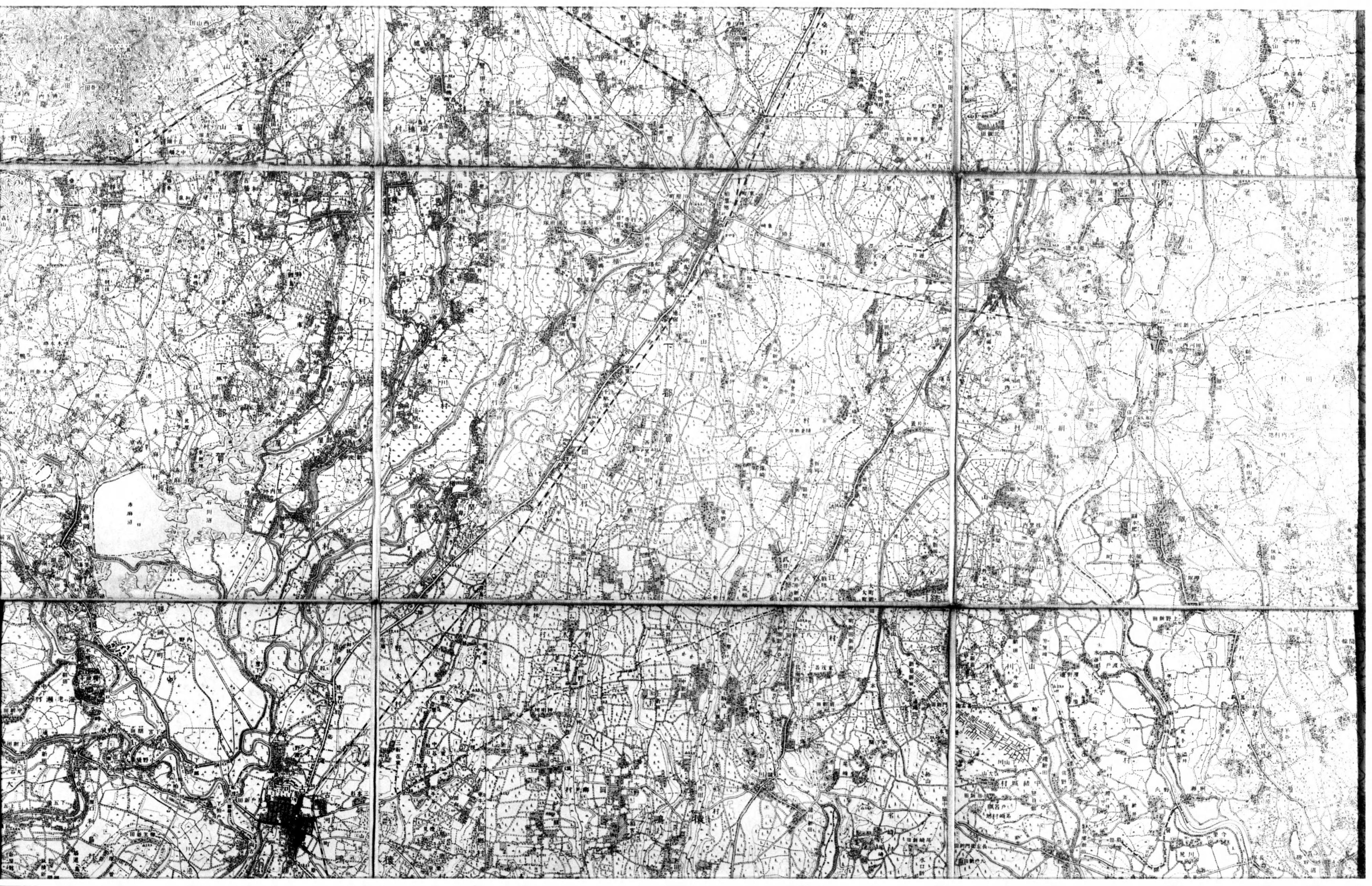


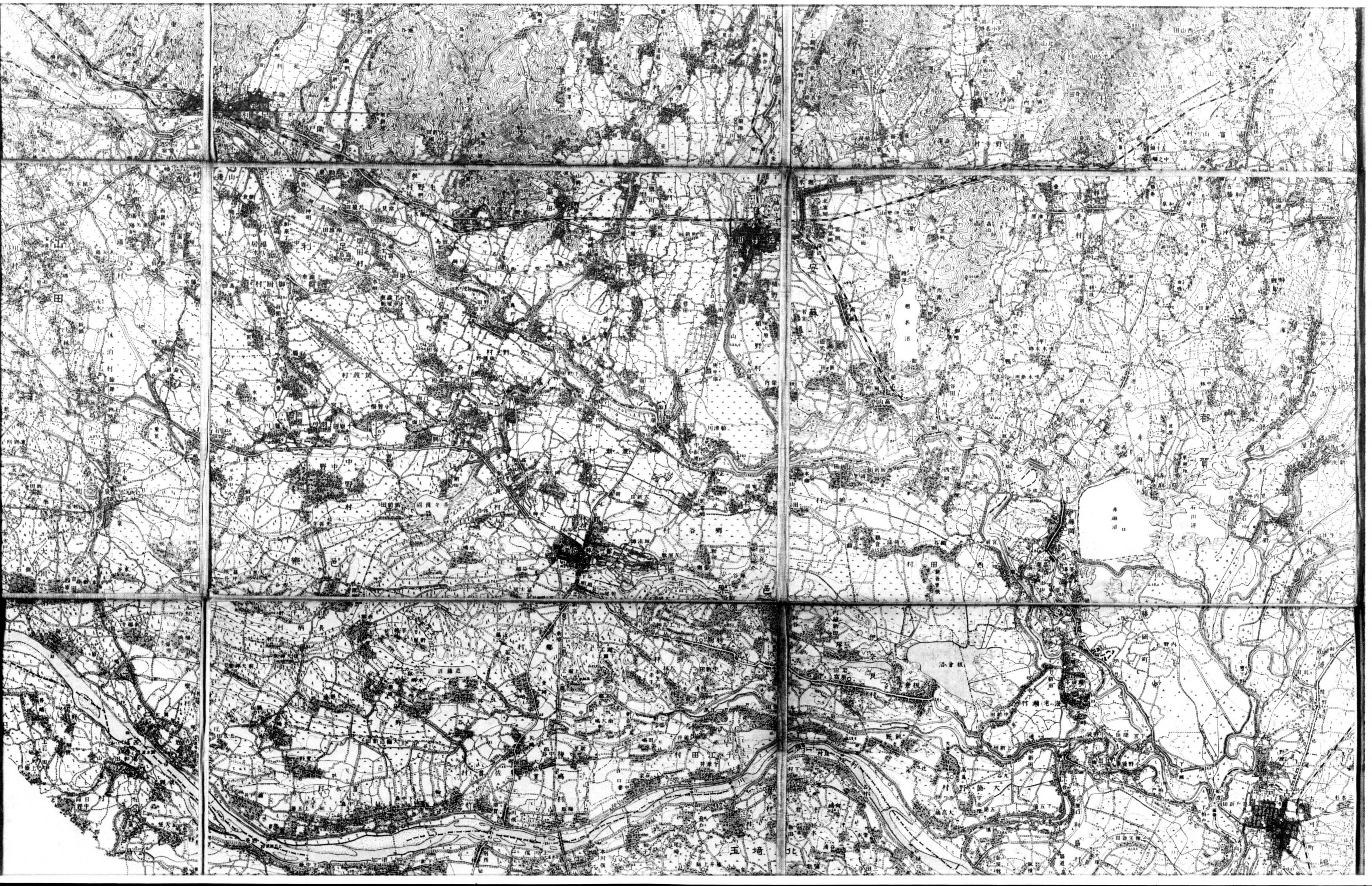


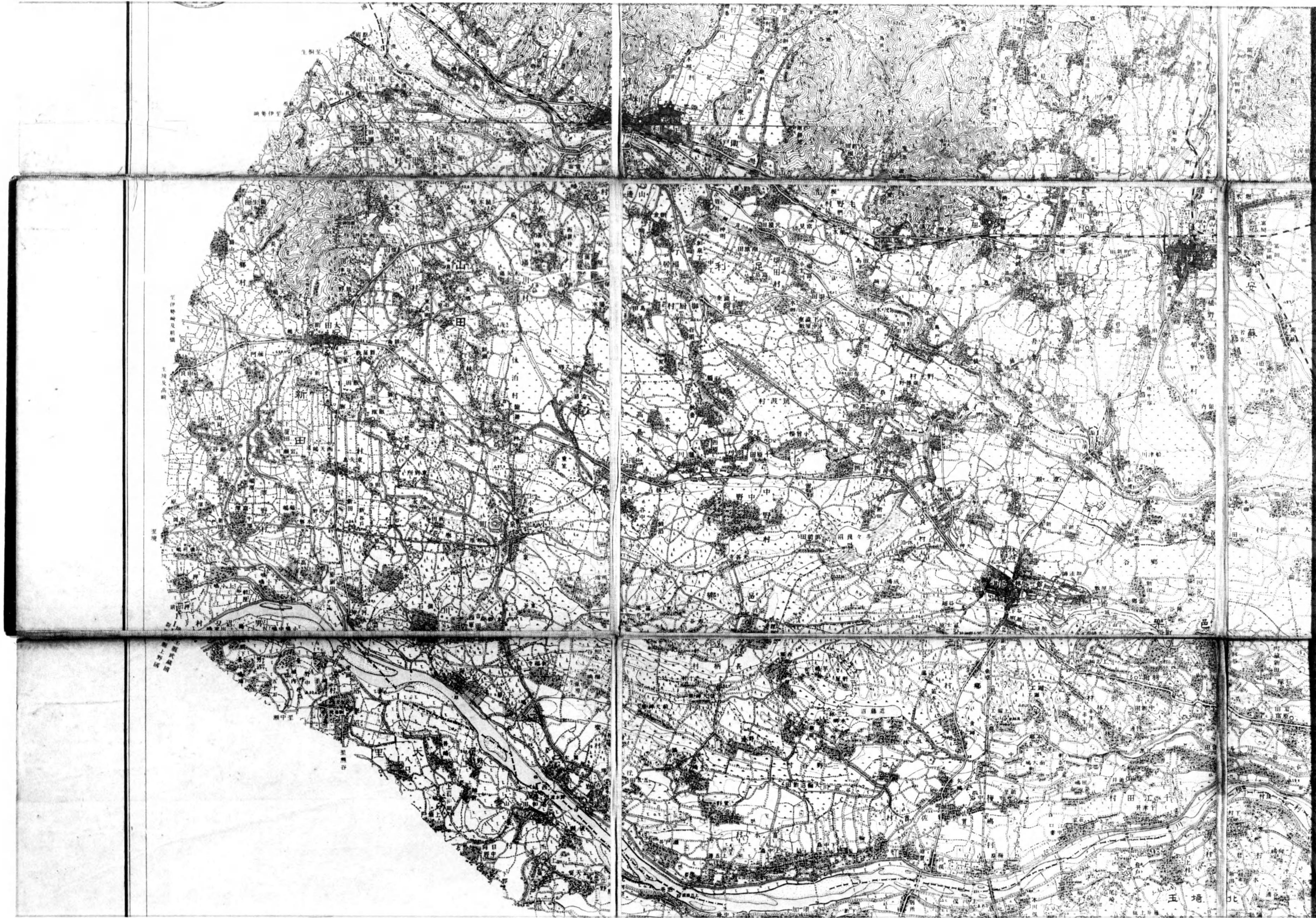
附誌  
40 10 15  
肉夾





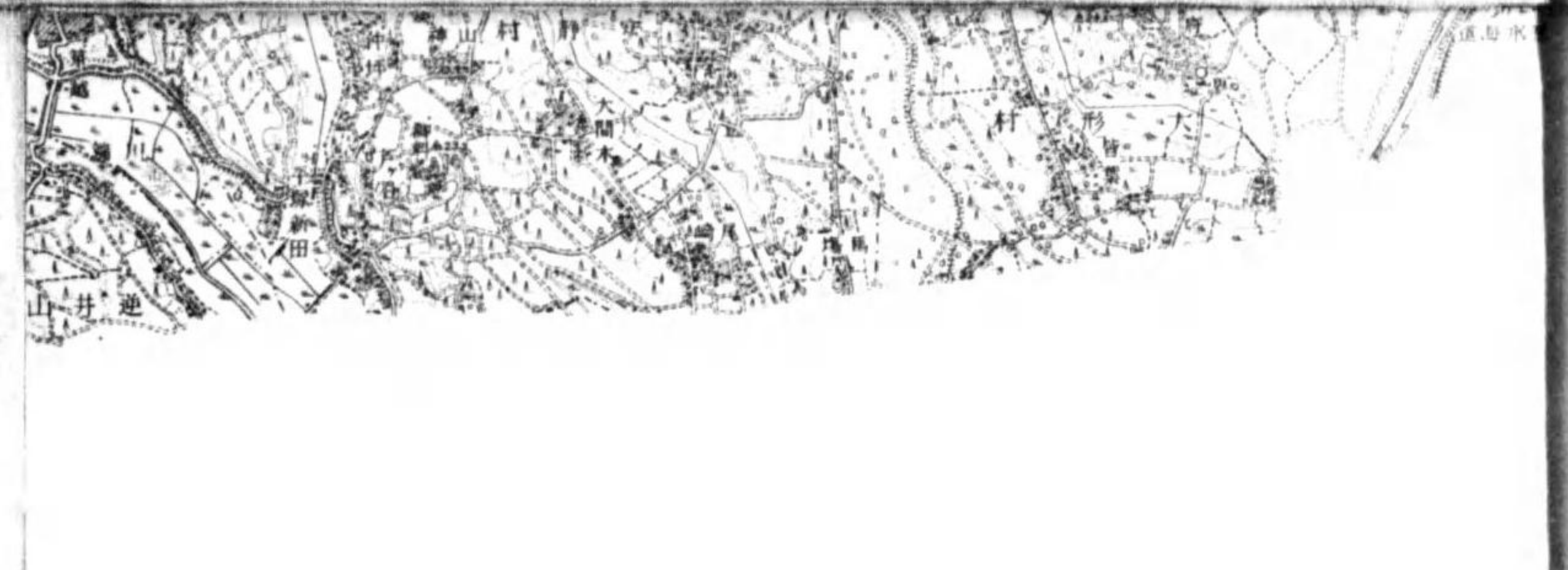
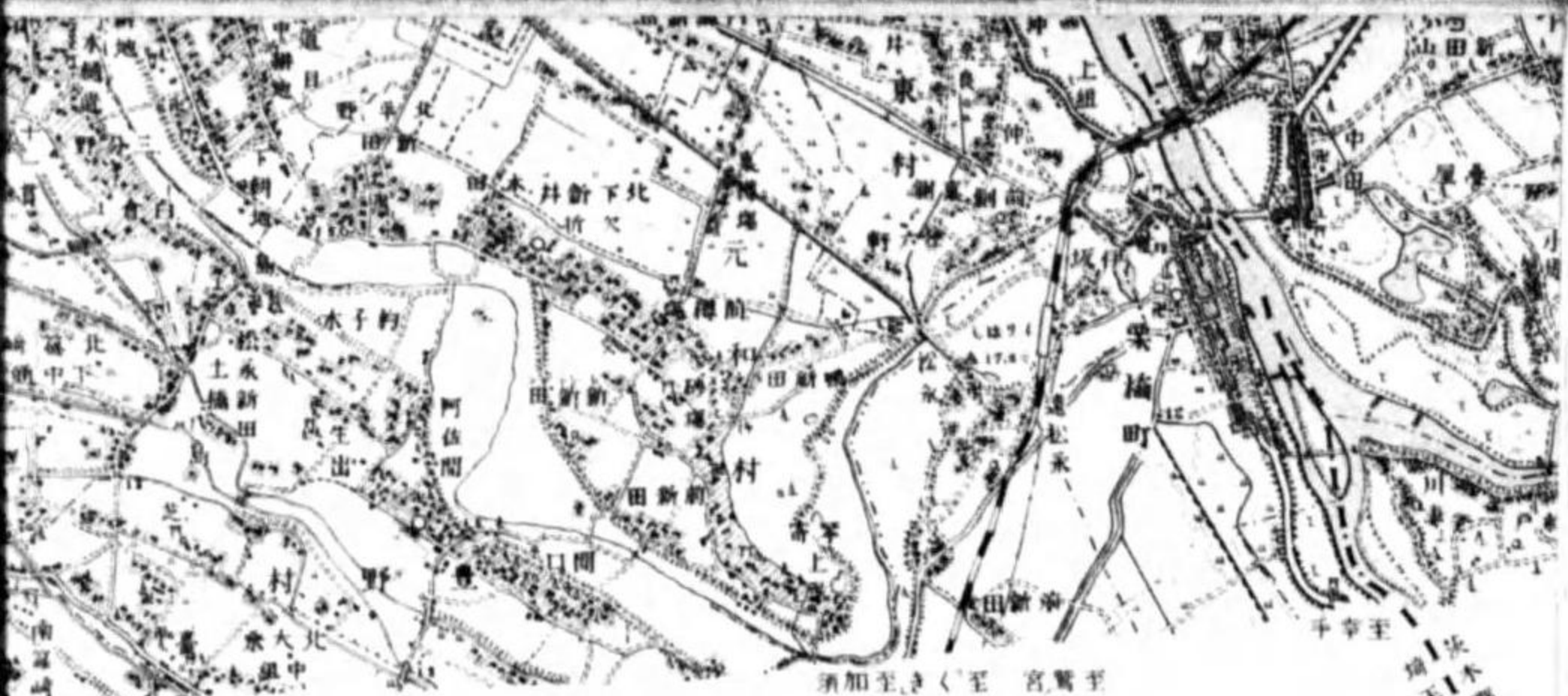






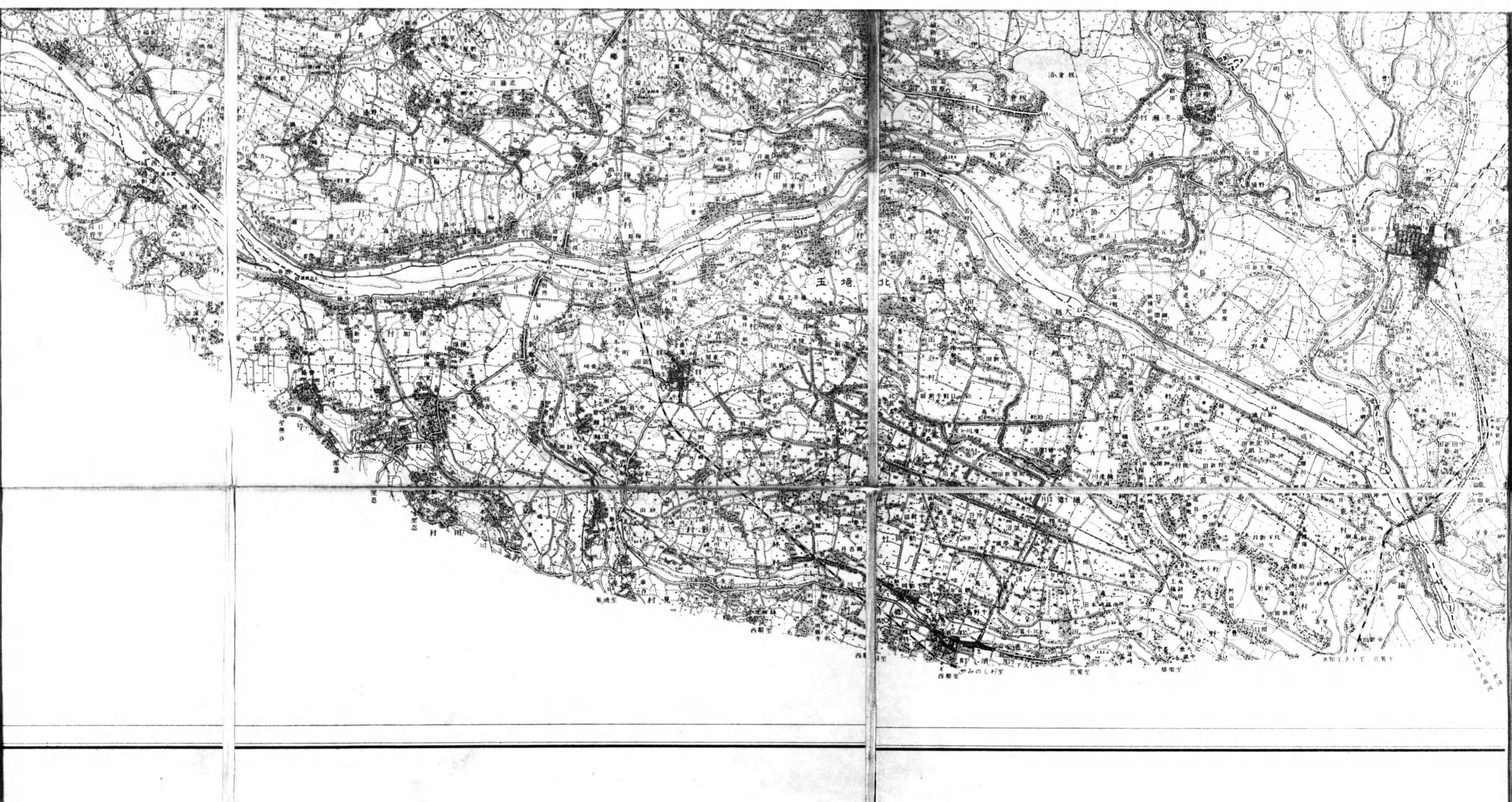


高程  
一東京湾ノ中等割合ニリ地形  
ハ明治二十一年八地形圖式  
ニ準ス

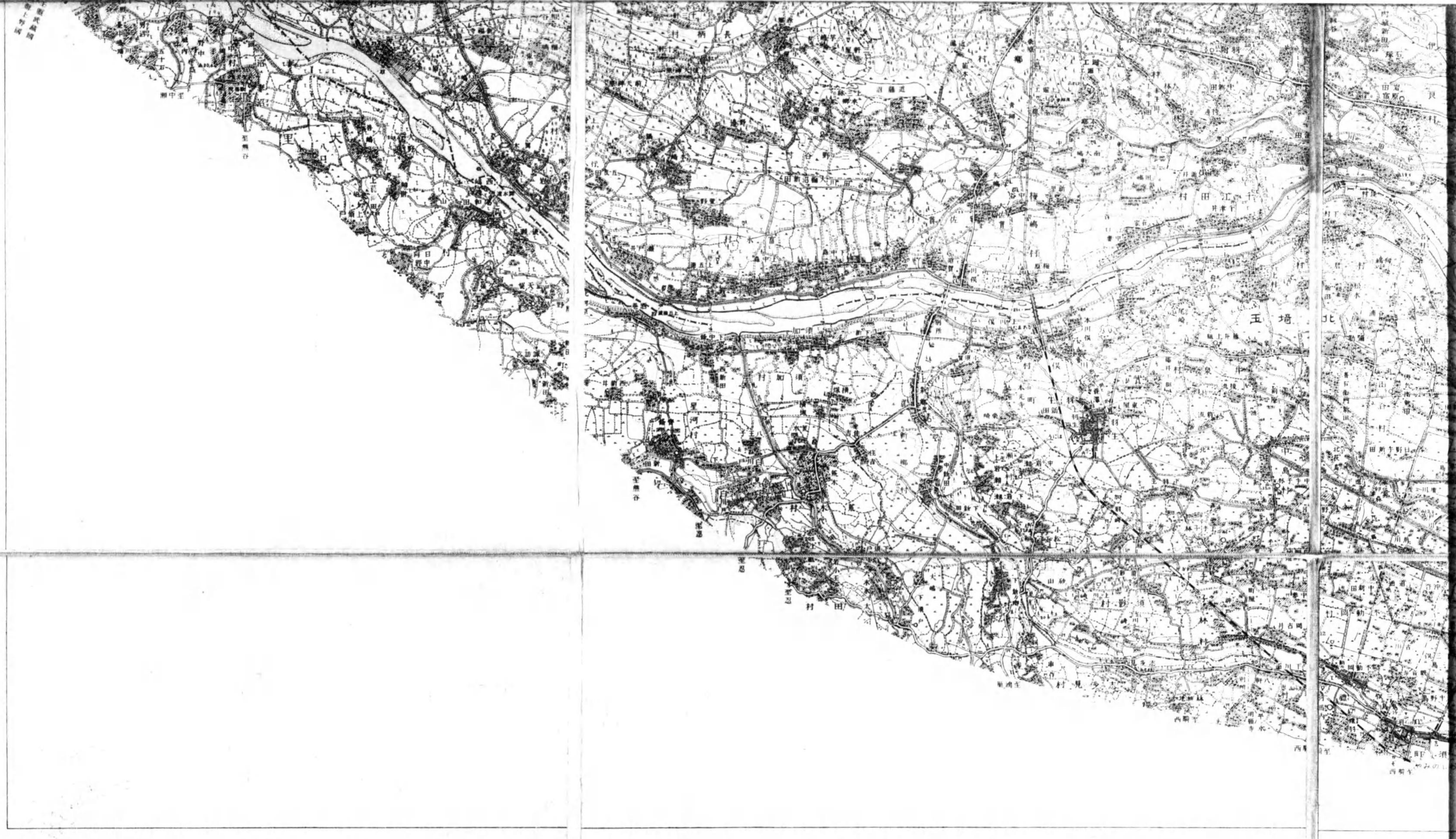


橋頭至  
清洲至(至)高野至  
十一年主  
一、二、三、四、五、六、七、八、九、十、十一、十二、十三、十四、十五、十六、十七、十八、十九、二十、二十一、二十二、二十三、二十四、二十五、二十六、二十七、二十八、二十九、三十、三十一、三十二、三十三、三十四、三十五、三十六、三十七、三十八、三十九、四十、四十一、四十二、四十三、四十四、四十五、四十六、四十七、四十八、四十九、五十、五十一、五十二、五十三、五十四、五十五、五十六、五十七、五十八、五十九、六十、六十一、六十二、六十三、六十四、六十五、六十六、六十七、六十八、六十九、七十、七十一、七十二、七十三、七十四、七十五、七十六、七十七、七十八、七十九、八十、八十一、八十二、八十三、八十四、八十五、八十六、八十七、八十八、八十九、九十、九十一、九十二、九十三、九十四、九十五、九十六、九十七、九十八、九十九、一百

宿間及端至  
宿間及端至







明治四十二年十月五日印刷同十月十日發行

著作權所有印刷兼發行者 陸地測量部

大日本帝國陸地測量部

壹部四枚定價金五拾六錢

89-145

終

