



\*0054971000\*

0054971-000

R389.2-Te24ウ

東亞民族名彙

帝国学士院・編

三省堂

昭和19

AIE

東亞民族名彙

帝国学士院編

三省堂



---

# 東亞民族名彙

帝國學士院編

---

71  
27860  
三省堂


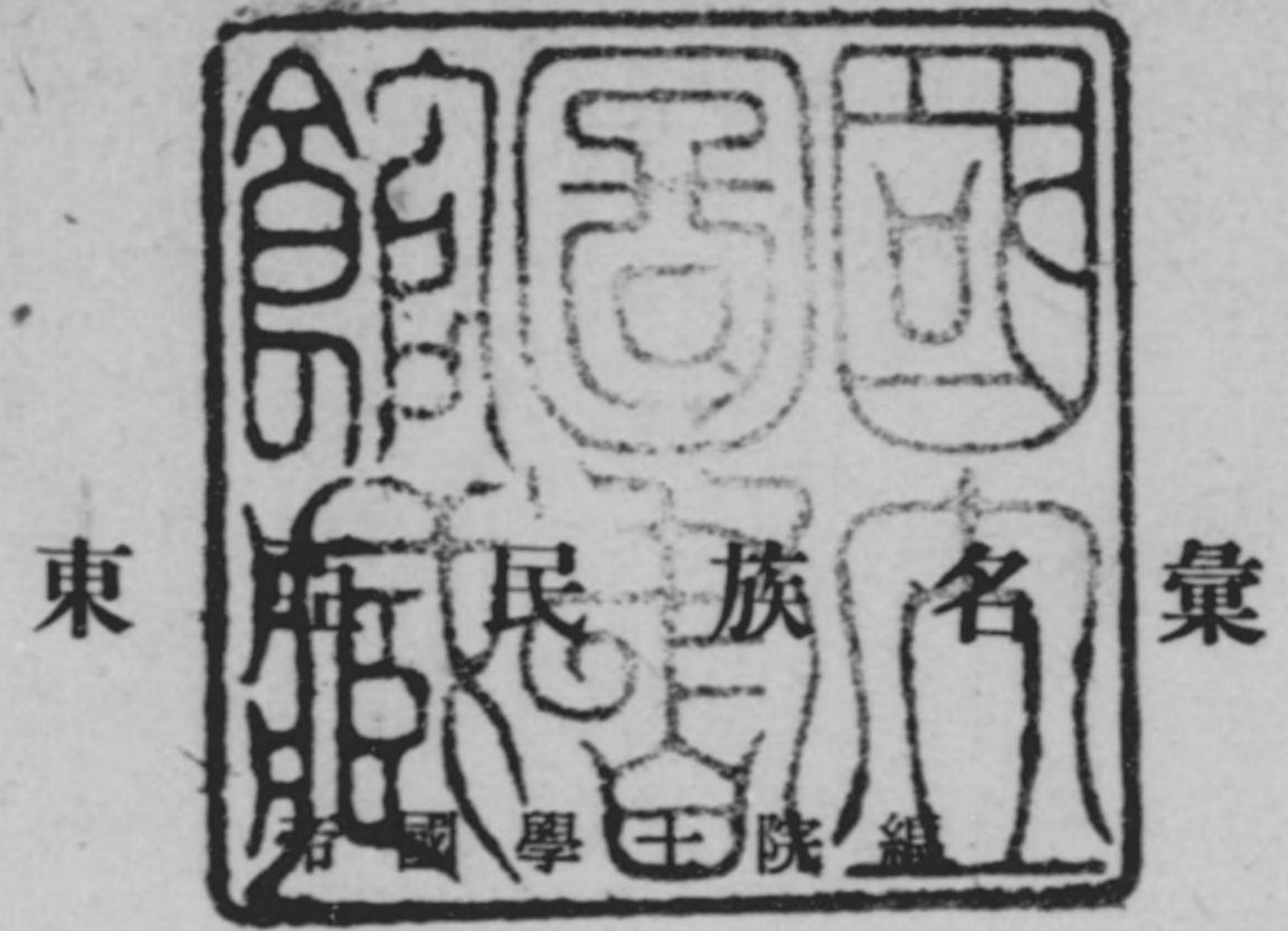


01.01





R  
389.2  
~~477~~  
TE 24



三省堂發行





## 序 言

本書は本院東亞諸民族調査委員會の調査範圍として豫め選定せる地域に居住する諸民族に就て、その族名及び住地等を記載収録したものである。本院に於ては昭和十五年以來東亞諸民族に關する綜合的調査研究に従事しつゝあるが、調査の基礎となるべき豫備的事業として先づ諸民族の名稱、住地、人口等を蒐録し、過る昭和十六年十月同一書名の下に假印刷物を刊行して本調査事業遂行の便宜に資した。しかしその後事業の進捗に伴ひ、之が増補改訂の必要あるを認めたるにより、今回全般に亙つて修正を施すと共に、新たにニューギニア及びメラネシヤの項を加へ、更に族名索引を附して使用上の便を圖り、ひろく公刊して一般の參考に供することにした次第である。未だなほ多少の不備は免れぬが、東亞諸民族に對する理解並に之が調査研究の上に幾分なりとも寄與する處あらば幸である。

編纂に際しては主として東京帝國大學理學部講師・本院囑託須田昭義氏の蒐集に係る資料に據つた。但し本書の體裁内容等に關する責任は本院東亞諸民族調査室に於て負ふものである。

昭和十八年三月

帝國學士院東亞諸民族調査委員會委員長

山 田 三 良




## 凡 例

1. 民族名は各地域別に、五十音順に排列記載した。但し例へばアンダマン島及びニコバル島を“マライ及びスマトラ”の部に含ませるが如き便宜的なる取扱ひもなした。
2. 民族名の標記は原則として片假名を用ひたが、例へば“満洲人”、“黒タイ”等の如く一部漢字を用ひたものもある。
3. 一般に漢字を以て標記せらるゝ民族名に就いては暫定的に北京音に基き之を片假名で表した。
4. 民族名は最も普通に用ひられる稱呼を標記し、なほその各種の綴字法の主要なるものをなるべく單數の形で列記した。その順序は必ずしも一定しない。
5. 本書に於ける民族、種族、部族、支族等の術語は必ずしも嚴密なる用語法に據らない。
6. 民族名中の記號〔異〕、〔自〕は夫々異稱、自稱を示す。單なる綴字法の差異は異稱と見做さない。
7. 一部分のものには人口をも記載した。この箇所の括弧内は參考文獻に據る調査年代(西曆)を示す。
8. 地名の綴字法は夫々の參考文獻に依據し、之を英語その他單一の用法に統一しなかつた。
9. 索引は片假名、漢字、ローマ字の三種別とし、作製の都合上、主として標記の箇所を指摘するにとどめた。

## 目 次

I. シベリヤ東部	1
II. 黒龍江流域及び樺太	7
III. 蒙古・西北支那及びシベリヤ中部	13
IV. 支 那	23
V. 西藏及びアッサム	42
VI. ビルマ	52
VII. 佛領印度支那及び泰	65
VIII. マライ及びスマトラ	76
IX. ジャワ	88
X. 小スンダ列島	89
XI. モルッカ群島	92
XII. セレベス	95
XIII. ボルネオ	104
XIV. フィリピン	142
XV. 臺灣	153
XVI. 舊蘭領ニューギニヤ	160
XVII. 舊獨領ニューギニヤ	164
XVIII. 英領ニューギニヤ	168
XIX. メラネシヤ	175
族名索引	
片假名索引	1
漢字索引	44
ローマ字索引	52





## I シベリヤ東部

**アタル** A'tal → チュヴァン, ユカギール  
**アウリ** Anau, Anau: ユカギールの一部族。Siberia の極東部, Anadyr 川地方に居て一部は絶滅し, 一部はロシア化する。

**アリュート**: アレウトの俗稱。

**アレウト** Aleut, Aleutian, Aléoute, [自] Unangan, Unungan, Unarigan: Aleut 諸島。ソ聯領の Commandor 諸島の Bering 島, Copper 島にも居住する。人口 353 (1926)。

**アンカラ** A'nqalan → コリヤーク

**アンカリト** Añqa'lit → チュクチ

**イヴンキ** Ivenki → エヴンキ

**イチュルメン** Itülmen → カムチャダール

**イチュレン** Itüien → カムチャダール

**イテルメン** Itelmen → カムチャダール

**イムガツイ** Imgaty: 嘗て Lena 川左岸の Vilyui 川下流に居たツングースの一派。マムギルと同じか。東経 120°, 北緯 64° 位。

**イルコンベイ** I'lkonbei → ユカギール

**ウイミラン** Uimillan → コリヤーク

**ヴィチムカン ツングース** Vitimkan Tungus: バルグジン ツングースの一部族。

**ヴォエムチヴォラヌ** Voye'mtivolanu → コリヤーク

**ヴォエムチヴォラン** Voye'mtivolan → コリヤーク

**ヴォエムチヴォル** Voye'mtivolu → コリヤーク

**ウチェル** Utscher: Siberia の Lena 川右岸の支流 Aldan 川の東方。東経 135°—140°, 北緯 57°—62° 位の所。

**ウナリガン** Unarigan → アレウト

**ウナンガン** Unangan → アレウト

**ウヌンガン** Unungan → アレウト

**ウルルガ ツングース** Urulga Tungus [自] zamnan: Shilka 川上流及び其の支流 Uldurga, Ingoda, Chita 諸川により囲まれた地域。Chita の南方ブリヤート化するツングース。

**エヴン** Even → ラムート

**エヴンキ** Evenki, Evengki, Ivengki → ツングース, トランスバイカル遊牧ツングース, マンコヴァ ツングース, ジリダ ツングース, ボルジア ツングース; II, エヴンキ

**エスキモー** Eskimo, Esquimaux, [異] Namollo, Namuollo, Onkilon, [自] Yuit: 亞細亞にゐるものは Siberia の極東部の Bering 海峡に面する地方 East 岬附近, Indian 岬と Ulakhpen 岬との間に数部落をつくつてゐる。此の人口 1,223 (1929)。

**エタル** E'tal → チュヴァン, ユカギール

**エテル** Etel → チュヴァン

**オヅル** Odul → ユカギール

**オヅルジャ** Odulja → ユカギール

**オモキ** Omoki, Omok: ユカギールの一部族。絶滅。

**オラウラト** Ora'welat → チュクチ



**オレネ** Olene: ツングースの一部族。  
**オロチェン** Oročen: ツングース語で“馴鹿持ち”の意でツングースが自他を區別する際に用ひる呼稱。  
**オロチェン** Oročen → I, ネルチンスク ツングース, バルグジン ツングース; II, オロチェン  
**オロチョン** Oročon → ネルチンスク ツングース  
**オンキロン** Onkilon → エスキモー  
**ガトコン** Ngatkon: ツングースの一部族。  
**カムチャダール** Kamchadale, Kamchadal, Kamtschadal, Kamtchadale, Kamchatkan, [異] Nāmālān, [自] Itelmen, Itülmen, Itelme, Itälmen, Itülen: Kamchatka 半島南半部。ナマランは遊牧せるコリヤークの呼稱。人口 5,700 (1924)。  
**カラル ツングース** Kalar Tungus: Lena 川上流の北流する支流 Vitim 川の支流, Kalar, Kalakan 兩川の流域。ブリヤート モンゴル自治共和国の北部, 北緯 55° 附近, ネルチンスク ツングースの北隣。  
**クチンスキ** Kudinski: ユカギールの一部族。絶滅。  
**クデジェ** Kude'je → チュクチ  
**ケレキ** Kereki → コリヤーク  
**ケレク** Ke'rek: コリヤークの一部族。Bering 海岸の Anannon 岬から Barykoff 岬までの間にある海岸定住最北のコリヤーク。  
**ケレケ** Kereke → コリヤーク  
**ケレケプル** Kerekepul → コリヤーク  
**コチンチ** Khodyntzi: ユカギールの一部

族。絶滅。  
**コヒメ** Kohi'me → ユカギール  
**コリヤーク** Koriak, Koryak, Korjak, [異] Kereki, Kereke, Kerekepul, Ta'n-nitan [自] Uimillan, Voye'mtivolan, Voye'mtivolu, NA'mAlan, NA'mAlu, NE'mElan, NE'mElu, Ni'milan, Ni'milu, NE'mnEMkin, Voye'mtivolan, A'nqalan, Chauchau, Ča'uču, Ča'učenet, Ča'učenni, Tu-mu'gutu, Tu'mgin: Siberia の東端 Anadyr 川から Kamchatka 半島の中部に至る地方。但し Anadyr 灣から Oliutorsk 岬に至る海岸の大部分を除く。又西方は Gishiginsk 地方にまで及ぶ。ケレク (Kerek) はこの一族。ユカギールはケレキ, ケレケ, ケレケプル; チュクチはタンニタンと呼ぶ。自己の共通民族名はヴエムチヴラン, ヴエムチヴェル (人の義) 以外にはない。海岸定住のコリヤークはナマラン (複数ナマル), ネメラ (複数ネメル), ニミラン (複数ニミル, 部落民の義) 又ネムネムキン, ヴエムチヴラン, アンカラ (海岸住人の義) と自稱する。馴鹿の遊牧民はチュクチと同じくチュウチュ (チュウチエネト, チウチエンニ, 馴鹿に富める者の義) と自稱する。又ツムクツ (単数ツムギン) とも自稱す。人口 7,856 (1933)。  
**コルギエンジ** Kolgienji → コンギエニジ  
**コンギエニジ** Konghienisi, Kongieniji, Kolgienji: Opolon 河口 (東經 160°) から 100 哩上流の Kongiensii 又 Kolgiensii 地方に居たもの, ユカギールの一

部族。絶滅。  
**コンギニ** Konghini: ユカギールの一部族。  
**サハ** Sakha, Sacha → ヤクート  
**サハラル** Sachalar → ヤクート  
**サマギル** Samagir, [異] Baikal Tungus: Baikal 湖の東北方。  
**シェラギ** Shelaghi: チュクチの一部族。絶滅。  
**シェラギ** Shelagi: ユカギールの一部族。絶滅。  
**ジリンダ ツングース** Zilinda Tungus, [異] zamna'an. [自] Evenki: Baikal 湖中部東方の Barguzin 河谷の少数の群。トランスバイカル遊牧ツングースの一派。ブリヤートはハムナガンと呼ぶ。  
**タンニタン** Ta'n-nitan → コリヤーク  
**タンニト** Ta'nñit → チュクチ  
**チュリアグ** Cheliag: 18 世紀の末葉に Siberia の Chaun 灣から Kolyma 川に至る北氷洋岸にゐたチュクチの一部族であらう。  
**チュルチエレ** Tsheltiere: ユカギールの一部族。絶滅。  
**チュウチエニ** Ča'učenni → コリヤーク  
**チュウチエネト** Ča'učenet → コリヤーク  
**チュウチウ** Chauchau → コリヤーク  
**チュウチュ** Chauchu, Ča'uču → チュクチ, コリヤーク  
**チュヴァン** Chuwan, Chuwanze, Chuvantzy, Chuvan, Tschuwan, Tchouvan, Tchouvantzi, [異] A'tal, E'tal, Etel: Siberia の東部, Anadyr 川の上流。その支流 Yablon 川, 南流する Penschina 川上流地方一帯。人口 705 (1926)。  
**チュヴァンツイ** Chuvantzy → チュヴァン  
**チュクチ** Chukchi, Chukchee, Tschuktsche, Tchoukchi, Tchoukchu, Tchikchi, [異] Ta'n-nit, Kude'je, [自] Lii-yililit, Ora'wêlat, Lie-ora'wêlat, Luoravetlan, Chauchu, Añqa'lit, Rama'glat: Siberia の東北部。海岸定住民は北氷洋沿岸では Erri 岬と East 岬との間, Bering 海沿岸では East 岬と Anadyr 灣との間。馴鹿の遊牧民は Indigirka 川下流と Anannon 岬との間に引いた一線以東北一帯に散居する。但し Kolyma 川以西の人口は極めて少い。コリヤークはタンニトと, ユカギールの Nishine-Kolyma 方言ではクデチと呼ぶ。リイリリト, オラウラト, リエオラウラトは一般の, チウチュは馴鹿遊牧民の, アンカリト, ラマグラトは海岸定住民の夫々自稱である。絶滅せるシェラギ Shelaghi はこの一部族。チュリアグ Cheliag もこの一部族といはる。人口 12,332 (1926)。  
**チルチャギル** Cilčagir: ツングースの一部族。  
**ツムギン** Tu'mgin → コリヤーク  
**ツムグツ** Tumu'gutu → コリヤーク  
**ツングース** Tungus, Tunguse, Tougouse, Toungouze; Tungusian, 通古斯, [自] Evenki: Siberia の東端, Kamchatka 半島の南, 黒龍江沿岸を除く Yenisei 川以東の Siberia 一帯に散居する。ラムート, ガトコン, オレネはこの一部族。人口 38,804 (1926-27)。



**ツングース Tunguse:** ツングース, ラムート, オルチ, オロコ, サマギール, ネギダール, ゴルド, オロチ, ウデヘ, オロチン, 満洲人, ソロン, マネーグル, ビラール等ツングース系諸方言を語るものの総稱。

**トランスバイカル使鹿ツングース Reindeer Tungus of Transbaikalia:** Transbaikalia の Barguzin 及び Nerchinsk 地方の森林地帯に住む使鹿ツングースの総稱。

**トランスバイカル遊牧ツングース Nomad Tungus of Transbaikalia:** Transbaikalia 地方の遊牧ツングースの総稱。エヴェンキ (Evenki) と自稱するもの (ボルジア ツングース Borzia Tungus, ジリダ ツングース Zilinda Tungus, マンコヴァ ツングース Mankova Tungus 等) とハムナガンと自稱するものの二つに分れる。

**トングース Tongouze** → ツングース  
**ナマラン Nāmālān** → カムチャダール  
**ナマラン NA'mAlan** → コリヤーク  
**ナマル NA'mAlu** → コリヤーク  
**ナムオロ Namuollo** → エスキモー  
**ナモロ Namollo** → エスキモー  
**ニミラン Ni'milan** → コリヤーク  
**ニミル Ni'milu** → コリヤーク  
**ネムネムキン NEMNEMkin** → コリヤーク  
**ネメラン NE'mElan** → コリヤーク  
**ネメル NE'mElu** → コリヤーク  
**ネルチュガン Nerčugan** → ネルチンスクツングース

**ネルチンスク ツングース Nerchinsk Tungus,** [異] Nerčugan, Oročon, [自] Oročen: Lena 川上流の北流する支流 Vitim 川の東方で, 南の境界は Yumarchen, Konda 兩川の分水嶺に沿ひ, Chita 川上流地帯を含み, Uldurga 河口で Nercha 河に達す。更に Nercha 河に沿ひ Keker 村の北で横切つて Nerchukan 盆地を含めて北上する。即ち Olekuma の水源を包含し, Nercha の水源の北を過ぎて Karenga 河口で Vitim 河に達する。ネルチンスクツングースの一群は又 Amalat 河地方に住む。ネルチガンはバルグジンツングースの呼稱。オロチンはロシア人の呼稱。

**バイカル ツングース Baikal Tungus** → サマギル

**バウント ツングース Baunt Tungus:** バルグジンツングースの一部族。

**ハムナガン** [自] *hamnaγan*: トランスバイカル遊牧ツングースの一派でブリヤート化したもの。Ulus Tazo の Barguzin 河谷, Onon 河畔の Aksha, Iroi 川盆地等。

**ハムナガン** *hamnaγan* → ウルガ ツングース, マンコヴァ ツングース, ジリダ ツングース, バルグジンツングース, ボルジア ツングース

**バルグジン ツングース Barguzin (Barguzin) Tungus,** [異] *hamnaγan*, [自] Oročen: Baikal 湖の東方 Ikat 山脈の東の Cipa 川水源地帯及び Marekta と Vitimkan 盆地の南の Karaga. 但し Zilinda 盆地を除き, Kaivoda 盆地を

含む。ムイア (Muia) 群, ヴチムカン (Vitimkan) 群, バウント (Baunt) 群に分れる。ハムナガンはブリヤートの呼稱, グガルは満洲使鹿ツングースの呼稱。

**ビタル Bital:** Siberia の Lena 川中流の右岸の支流 Aldan 川の上流, その支流 Amga 川上流, Lena 川の支流 Sotama 川上流地方。

**ボルジア ツングース Borzia Tungus,** [異] *hamnaγan*, [自] Evenki: Chita の南方。Onon 川上流の支流たる Borzia 盆地。トランスバイカル遊牧ツングースの一派, ブリヤートはハムナガンと呼ぶ。

**マイモギル Maimogir** → マムギル

**マムギル Mamug'ir, Mamug'ir, Maimogir:** ヤクート自治共和國領に會て居住せるツングースの一部族。今は Yenisei 河畔に居住か。

**マンコヴァ ツングース Mankova Tungus,** [異] *hamnaγan*, [自] Evenki: 黒龍江上流なる Argun 川の西方。これと鐵道により圍まれた地域。Gazimur 川上流盆地が主たる住地で又屢々呼倫貝爾草原に現はれる。トランスバイカル遊牧ツングースの一派。ブリヤートはハムナガンと呼ぶ。

**ムイア ツングース Muia Tungus:** バルグジンツングースの一部族。

**ムルチェン Murčen:** ツングース語で“馬持ち”の意で, ツングースが自他を區別する際に用ひる呼稱。

**ヤクート Yakut, Jakut, Yakoute, Iakoute,** [異] Joko, [自] Sakha, Sacha (複數 Sachalar): Siberia の Lena 川

及びその支流 Aldan 川, Vilyui 川流域が主な分布地であるが, 尙東方 Yana, Indigirka, Kolyma 各川中流及びその中間地帯にも居住する。ヤクートはロシア人の呼稱。ツングースはヨコと呼ぶ。人口 267,000 (1937)。

**ユイト Yuit** → エスキモー

**ユカギリス Yukagiris** → ユカギール

**ユカギール Yukaghir, Yukagiris, Yukahire, Yukadzhir, Yukager, Jukagir, Youkaghire,** [異] A'tal, E'tal, [自] Odul, Odulja, Kohi'me, I'konbei: 東部 Siberia の北部。大體 Yana 川と Kolyma 川下流との間。北緯 55° 附近の Kolyma 川上流地方。その支流 Yassachna 及び Korkodon 川沿岸 Omolon 川の中流沿岸にもある。Indigirka 川と Yana 川との間にはツングース化したもの, Yana 川と Lena 川の間にはヤクート化したものが居る。アタル, エタルはコリヤーク, チュクチが, ユカギール, チュヴァンを呼ぶ名。自稱はオズル, オズルチ (Kolyma 川上流 Omolon 川方面)。コヒメ(ツンドラ地帯), イルコンベイ (Indigirka 川, Yana 川方面)といふ。Yana 川, Lena 川方面のヤクート化したユカギールはヤクートが呼ぶ様にユカギールといつてゐる。アナウリ Anauli, コチンチ Khodyntzi, コンギエニジ Konghienisi, コンギニ Konghini, クチンスキ Kudinski, オモキ Omoki, シェラギ Shelagi, チェルチエレ Tsheltiere は各この部族。何れも絶滅或はロシア化する。人口 433 (1926)。



ユカゲル Yukager → ユカギール	Okhotsk 海北岸一帯に定住する漁撈民。
ユカジル Yukadzhir → ユカギール	人口 12,000 (1932).
ユカヒル Yukahire → ユカギール	リイリリト Lii-yililit → チュクチ
ヨコ Joko → ヤクート	リエオラウエラト Lie-ora'wêlat → チュクチ
ラマグラト Rama'glat → チュクチ	チ
ラムート Lamut, Lamoute, [自]:Even	ルオラベトラン Luoravetlan → チュクチ

## II 黒龍江流域及び樺太

- アイヌ Ainu, Aino, [異] Kugi, Kui, → III, カルムク  
[自] Aino, Enju, Enchu, Enchiu: 北海道, 千島南部, 樺太南部. クギはギリヤークの, クイはオロッコ, サンダーの呼稱. 自稱はアイノ. 樺太ではエンヂュー, エンチューといふ. 人口 17,000.
- アイメン人 瑯們人 → ダウル
- アムゲン人 Amguntzy → ネギダル
- イヴェンキ Ivenki → エヴェンキ
- イダ Ida → ネギダル
- ウイタ Uita → オロッコ
- ウイタ Wita → オロッコ
- ウォールト Ölt → エレット
- ウォンケ Wonke → キーリン
- ウチエゲイチ Udiegeitsi → ウデヘ
- ウデ Ude → ウデヘ
- ウデヘ Udehe, Ude, Udiegeitsi: ソ聯領沿海州の Shikhota Alin 山脈の南部. 人口 1,357 (1926).
- ウルチ Ulchi → オルチ
- ウルチ<sub>チ</sub> Ulcha → オルチ<sub>チ</sub>
- エヴェンキ Evenki, Evengki, Ivenki → クマラツングース, ソロン, 黒龍江使鹿ツングース, 満洲使鹿ツングース, メルゲン ツングース, ビラール, マネギル; I, エヴェンキ
- エルケンベ<sub>イ</sub> Elkenbeye → ネギダル
- エレット Ölot, 額魯特, 鄂勒特, 厄魯特, 額爾德 [自] Ölt: 満洲國興安北省索倫旗. 通例オイロトと稱せられ, 新オイロトと舊オイロトに分れる. 人口約 500 (1934).
- エンチュー Enchu → アイヌ
- エンヂュー Enju\* → アイヌ
- オッシュグシュ Oshgsh. → オロッコ
- オルチ Oichi → オルチ<sub>チ</sub>
- オルチ<sub>チ</sub> Olča, Olcha, Oltsche, Oltcha, Olchi, [異] Ulcha, Ulchi, Ultschi, Ultchi, Oultcha, Mangun, Mangoun, Orongr, Orongsh, [自] Nanaï, Nanei, Nani: 黒龍江の下流及び河口地方. オロシグシュはギリヤークの呼稱. 人口約 750 (1926-27).
- オロキ Oroki → オロッコ
- オロチ Oroči, Orochi, Oroche, Orotsche, Orotche, [異] Kiyakla, Kiakkara, 恰喀拉, [自] Nani: ソ聯領沿海州の黒龍江下流と日本海との間, Shikhota Alin 山脈の北半部即ち間宮海峡に注ぐ Tumnin, Ulka, Siarkun, Hadi, Mai, Hui, Kopi 諸川の沿岸, 中心地は Soviet (Imperial) 港, 北限は Castri 灣, 南限は Kopi 川, 西限は Shikhota Alin 山脈. 人口 650 (1926).
- オロチ<sub>チ</sub> Oroche: 言語學的に一群を形成するオロチ及びウデへの總稱.
- オロチ<sub>チ</sub> Oroche, Orotsche → オロチ
- オロチ<sub>チ</sub>ン Oročen → 興安嶺ツングース, クマラ ツングース, メルゲン ツングース; I, オロチ<sub>チ</sub>ン
- オロチ<sub>チ</sub>ン Orochon, Orotschonen, Orotchone, Oronchon, Oroçon, 鄂倫春,



俄倫春、樺林人、赤林：満洲國內に於ては興安嶺北部及び小興安嶺地方、即ち東は松花江の支流湯旺河、北は黒龍江諸支流即ち旁烏河、呼瑪河、寛河、遜別拉河、烏雲河等の各上流流域、大興安嶺を中心に東部は嫩江の支流們臚河、泥鰲河、固固河の上流流域、多晋庫爾河、阿力河、奎勒河、諾敏河、格泥河、綽爾河の各上流流域、西部は根河、海拉爾河の上流地域一帯に分布す。其他ソ聯領内 Lena 川上流の支流 Olekma 河畔にゐる。興安嶺ツングース、満洲使鹿ツングース、クマラ ツングース、メルゲン ツングース、ピラールはこの一派。人口約 3,800 (1938)。

**オロッコ** Oroke, Orotsko, Orokho, Oroki, [異] Oshgsh, [自] Wita, Uita, Nani: 南樺太では幌内川沿岸及び多來加湖畔、同湖以東には極めて少い。北樺太では東海岸地方特に Tym 川下流沿岸より河口附近の海岸。オシグシはギリヤークの呼稱、ロシア人はオロチョン Orochon と呼んでゐた。人口は南樺太に約 270 (1940)。ソ聯領に 154 (1926)。

**オロングシ** Orongsh → オルチ。

**オロングル** Orongr → オルチ。

**オロンチュン** Orončun → 興安嶺ツングース、クマラ ツングース、メルゲン ツングース、ピラール

**オロンチ** Orončo → 興安嶺ツングース、黒龍江使鹿ツングース、クマラ ツングース、メルゲン ツングース、ピラール

**オンコル ソロン** Onkor-Solon → メルゲン ツングース

**カムニガン** Kamnigan: 北満洲の海拉爾の北方得爾布爾近傍バルチコン村と根河南方のナイヂンブラク、ナルマクチ。

**ガンチュン** Gančen → 興安嶺ツングース

**キヤカラ** Kiakkara, 恰喀拉 → オロチ

**キヤクラ** Kiyakla → オロチ

**キリ** Kili → ピラール

**ギリヤーク** Gilyak, Giliak, Giljak, Ghiliak, [異] Gillö, Gilekko, Gilemi, Sumeren-guru, Sumerenkur, Kilor, Kiler, 費雅喀, [自] Nikbun, Nib(a)-ch, Nivkh: 黒龍江河口附近、樺太島北半部。邦領幌内川河口附近にも極少数居る。ギリヤークはロシア人の、ギレはオロッコの、ギレコはキーリンの、ギレミはサンダーの、ニクブン及びスメレングルはアイヌの、キロル、キレルはツングースの呼稱である。自稱は大陸ではニバフ、樺太ではニクブン。人口 4,298 (1911)。

**キリン** Kilin → クマラ ツングース、ピラール

**キーリン** Kilin, [自] Wonke: 南樺太幌内川河口。極少数。キレに同じか。

**キレ** Kile, 奇楞, 奇勒: 黒龍江下流東經 135° 附近の西方。

**ギレ** Gillö → ギリヤーク

**ギレコ** Gilekko → ギリヤーク

**ギレミ** Gilemi → ギリヤーク

**キレル** Kiler → ギリヤーク

**キロル** Kilor → ギリヤーク

**キンチギル** Kindigir → 満洲使鹿ツングース

**クイ** Kui → アイヌ

**クギ** Kugi → アイヌ

**クマラ ツングース** Kumara Tungus, 庫瑪爾路鄂倫春, [異] Orončo, Orončun, Kilin, Čilin, Čiliki, Kumarar, Kumarčen, Man'egr, [自] Evenki, Orončen: 主として庫瑪爾盆地、呼瑪爾、旁烏 (Panga)、阿穆爾 (Albazixa) 下流地帯。黒龍江と伊勒呼里山脈の間では遜河に達する。最も離れた群は小興安嶺の湯旺河流域に及ぶ。一集團は Amur 州(主として Urkan 盆地、特に Zeia から程遠からぬ Orbi 河流域に遊牧する。自稱エヴェンキは老人が使ふ。自稱としてオロチュンをも用ひるやうである。オロンチ、オロンチュン、キリン、チリン、チリキは満洲人の呼稱。同族の隣接民、使鹿ツングース、小興安嶺のツングース、メルゲンツングースはクマルチュンと呼ぶ。クマラルは興安嶺ツングースの呼稱。支那人はキリン、ツィリンと呼ぶ。ロシア人はマニギルと稱する。所謂オロチュンに包含せられるものである。人口 1,832 (1917)。

**クマラル** Kumarar → クマラ ツングース

**クマルチュン** Kumarčen → クマラ ツングース

**クマルチ オロチ** 庫瑪爾路鄂倫春 → クマラ ツングース

**クルンチュン** Kulunčen: 呼蘭河畔のピラール

**ゲンチュン** Gänčen: メルゲン ツングースの一部族。

**興安嶺ツングース** Khingan Tungus, [異] Oročon, Gančen, Orončo, Oroñčun, zongkor-Solon, Man'agir, [自]

Oročen: 根河、得爾布爾河、哈布爾河及び海拉爾河の中流及び上流地域並びに諾敏河上流流域。使鹿ツングース、ロシア人はオロチュン、ガンチュン (河名根河に由来)等とよび、満洲人はオロンチ、オロンチュンとよび、ダウルはホンコル ソロンとよび、使鹿ツングースは又しばしばマニギルとよぶ。小興安嶺のツングースは又ガンチュンとよぶ。所謂オロチュンに包含せられるもの。人口 950 (1917)。

**黒龍江使鹿ツングース** Amur Reindeer Tungus, [異] Tonus, Taɣa, Täɣačen, Teɣa, Orončo, [自] Evenki: 黒龍江北部 Amur 州の使鹿ツングース。ロシア人はツングース、ヤクートはトングス、満洲に居る同族はタガ、テガチュン、テガ、満洲人はオロンチ等と呼ぶ。

**ゴリド** Gold → ゴルド

**ゴルチ** Goldi → ゴルド

**コルデッケ** Kordekke → ゴルド

**ゴルド** Gold, Goldi, Golde, [異] Kordekke, Choldok, 瓦爾喀, 赫哲, 黑斤, 黑津, 魚皮韃子, 魚皮套子, ɣodžen, ɣozen, [自] Nannai, Nani: 満洲國內佳木斯以北の松花江右岸、その北方黒龍江沿ひに北緯 50° 稍北寄りにまで及ぶ。又烏蘇里川下流沿ひにも多少居る。ホルドクはギリヤークの呼稱。満洲國內のものは Na-Boje と自稱し、これは黒龍江中流のものを Chòdin-Boje と呼ぶ。サマル Samar はこの一派。人口はソ聯領では 5,754 (1928)。松花江流域では 1,500。

**サマギル** Samagir, Samaghire, [自] Nanei, Nani: 黒龍江下流、北緯 50° 附



近の左岸. 人口 425.

**サマル** Samar: ゴルドの一派.

**サンダー** Sanda, [自] Manbu: 南樺太幌  
内川河口. 極少数. オルチャに同じか.

**シベ** Sibe → シーボ

**シベゲ** Sibegé → シーボ

**シーボ** Hsipo, Sibe, Sibó, Sipo, 錫伯, 錫  
百, 錫十, 西伯, 西北, 西樊, 席北, 席  
百, 席帛, 實伯, 喜伯, 什百, 洗白, 斜  
婆, [異] Sibegé: 満洲國, 扶餘附近に  
聚落を形成してあるがその他吉林省伯都  
訥, 奉天, 錦州兩省下の各地, 濱江省永  
安鎮附近, 支那では北京, 新疆省の伊犁,  
塔爾巴哈臺等の地方. 人口約 5,000.

**馴鹿オロチョン** 馴鹿鄂倫春 → 満洲使鹿  
ツングース

**シヨゴゴン** Shologon: 黒龍江中流東經  
123° 附近の南岸.

**使鹿オロチョン** 使鹿鄂倫春 → 満洲使鹿  
ツングース

**新バルガ** Sune-Barga, New-Barga, 新巴  
爾虎, [異] Barga-Buryat, Barga-  
Burjäten, New Buriat: 満洲國興安北  
省東新巴旗, 西新巴旗. 人口約 16,000  
(1934).

**新ブリヤート** New Buriat → 新バルガ  
**スヌレングル** Sumeren-guru, Sumeren-  
kur → ギリヤーク

**スンチン** Sunčén: 遜河畔のピラール.

**ソロン** Solon, Solóne, 索倫, [異] Jalčén,  
[自] Evenki, Nanai: 満洲國興安東省  
のものは各旗に散在し, 興安北省では索  
倫旗に居る. ヤルチンはツングースが  
雅魯(Yal)河畔に住むソロンを呼ぶ呼稱.

人口約 6,000.

**ダウル** Daur, Daoure, Dagur, Dagor,  
Daxur, Dahor, Dahur, Dakhur, Da-  
urian, 達呼爾, 達湖爾, 打虎兒, [異] 瑗  
們人: 満洲國興安北省海拉爾の南, 南屯,  
西屯, ジャラムテ驛の南方メヘルトウ及び  
興安東省の齊齊哈爾から墨爾根(嫩江街)  
に互つての嫩江流域, 其他黒龍江畔の愛  
琿, 大黒河, 黒河畔ソ聯領側に若干あり,  
瑗們人は土民の俗稱. 人口約 100,000.  
海拉爾に約 650.

**タウンチン** Taunčén: 湯旺河畔のピラール.

**タガ** Taγa → タガチン

**タガチン** Taγačén, Taγa: 黒龍江上流の  
支流, 頭卡(Taγa)河畔の使鹿ツングー  
ス. → 黒龍江使鹿ツングース

**ダグル** Dagur → ダウル

**ダフル** Dahur, Daxur → ダウル

**ダホール** Dahor → ダウル

**ヂチン** Džičén: Zeia (ツングース語:  
dži) 河畔のピラール.

**チリキ** Čiliki → クマラ ツングース, ピ  
ラール

**チリン** Čilin, Cilin, 赤林, 棲林人 → オ  
ロチョン, クマラ ツングース, ピラール

**テガ** Teγa → 黒龍江使鹿ツングース

**テガチン** Teγačén → 黒龍江使鹿ツ  
ングース

**トングス** Toγus → 黒龍江使鹿ツングース

**ナウンチン** Naunčén: メルゲン ツング  
ースの一部族.

**ナナイ** Nanai → オルチャ, ソロン

**ナナイ** Nannai → ゴルド

**ナニ** Nani → オロチ, オルチャ, オロ  
コ, ゴルド, サマギール

**ナネイ** Nanei → オルチャ, サマギール

**ナボイ** Na-Boje → ゴルド

**ニギダル** Nigidal → ネギダル

**ニクブン** Nikbun → ギリヤーク

**ニナガイ** Ninagai: 黒龍江中流東經 123°  
附近の左岸.

**ニバフ** Nib(a)ch → ギリヤーク

**ニブフ** Nibch, Nivkh → ギリヤーク

**ネギダル** Negidal, Neghidale, Negda,  
Nigidal, [異] Rhda, Rhdy, Rhdyn-  
gu, Idâ, Amgunzy, [自] Elkenbeye: 黒  
龍江下流の支流 Amgun 川沿岸, ルダ,  
ルヂ, ルヂングはギリヤークの呼稱. 人  
口 683 (1926).

**ネグダ** Negda → ネギダル

**ピラール** Birar, 畢拉爾路鄂倫春, [異]  
Birarčén Orončo, Orončum, Kilim,  
Čilin, Čiliki, Cilin, [自] Evenki: 小  
興安嶺北部斜面と黒龍江中流の間(同江  
沿岸は除く), 愛琿から 100 哩程下流の黒  
龍江支流遜, 科爾芬河口附近, 湯旺河の畔  
はクマラ ツングース, ゴルド等と共住す  
る. 呼蘭河上流地域ではゴルドと共住す  
る. 黒龍江北岸の Zeia 盆地には極めて少  
数をり(東經 130° 附近), 所謂オロチン  
に包含せられてある. 隣接の同族はピラ  
ール, ピラルチン, 満洲人はオロンチ,  
オロンチン, キリン, チリン, チリキ,  
支那人はキリン, チリンと呼び, ロシヤ  
人はピラールと呼ぶ. 尙ピラルチンと  
はツングース語で“河の住民”を意味す  
る. 此の中ゴルドの影響あるものがロシ

ヤ人の所謂キリ(Kili, Kiler)である. ク  
ルンチン, スンチン, タウンチン, チ  
チンはこの一派. 人口 899 (1917).

**ピラルチン** Birarčén → ピラール

**ピラルチオロチン** 畢拉爾路鄂倫春 →  
ピラール

**ホゼン** zozen → ゴルド

**ホチン** zožén → ゴルド

**ホチン** Boje Chódin-Boje → ゴルド

**ホルドク** Choldok → ゴルド

**ホンコル** Solon zoŋkor-Solon → 興安  
嶺ツングース

**マニグル** Man'egr → クマラ ツングー  
ス

**マニギル** Man'agir → 興安嶺ツングー  
ス

**マニルグ** Manyarg → マネギル

**マネギル** Manägir, Manègre, Menegr,  
Monagir, Manyarg, 瑪涅克爾, [自]  
Evenki: 黒龍江中流へ北方より来る支流  
Zeia 川の沿岸, Zeia 河口の人口 160.

**マネーグル** Manègre → マネギル

**マンガン** Mangun → オルチャ

**満洲使鹿ツングース** Reindeer Tungus of  
Manchuria, 馴鹿鄂倫春, 使鹿鄂倫春,  
[異] Kindigir, Joko, [自] Evenki:  
大興安嶺北部額爾克納河下流の奇乾方  
面, 根河, クナ, 得爾布爾河, 哈布爾河,  
ブイストラヤ諸河上流の森林地帯, ヤク  
ートとも言はれるがそれはロシヤ人, ひ  
いては日本人が用ひる誤れる呼稱, 近隣  
の満洲人, 興安嶺ツングース, クマルチ  
ン等はヤクートを意味するツングース語  
“ヨコ”なる呼稱を用ひる. キンチギル



は彼等に隣接するツングース系部族及び  
ロシア人の呼稱。人口約 200。

**満洲人** Mandchu, Manchu, Mandschur,  
Mandchoux, [自] Mandžu: 西部を除  
く満洲國全域に互つて分布してゐるが、  
漢人化の比較的少いのは吉林省, 牡丹江  
省, 龍江省, 黒河省, 濱江省に居る。尙  
支那新疆省最西部伊犁地方にも約 30,000  
満洲國內に約 4,700,000 (1938)。

**マンチュ** Mandžu → 満洲人

**マンナイ エレート** Mannai Ölot: 西蒙古  
人の一派, ホイト族の後裔。北滿齊齊哈  
爾西北の依克明安旗。人口約 1,600。

**マンブ** Manbu → サンダー

**メネグル** Menegr → マネギル

**メルゲン ツングース** Mergen Tungus,

墨爾根通古斯, [異] Orončo, Orončun,  
Oročen, Or̄kor-Solon, [自] Evenki:  
黒爾根を中心とする嫩江, 甘河, 多布庫  
爾河, 諾敏河, 雅魯河の上流地帯, 所謂  
オロチンに含まれるもの。ナウンチン  
Nauncen (嫩江上流), ゲンチンGäncen  
(甘河上流)の二派に分れる。異名は近隣  
諸族の呼稱。人口 430 (1917)。

**モナギル** Monagir → マネギル

**ヤルチン** Jalčen → ソロン

**ユーピーターツ** 魚皮鞭子 → ゴルド

**ヨコ** Joko → 満洲使鹿ツングース

**ルダ** Rhda → ネギダル

**ルヅイ** Rhdy → ネギダル

**ルヅイング** Rhdyngu → ネギダル

### III 蒙古・西北支那及びシベリヤ中部

**アサン** Aşsan → コイバル

**アチ ケシュテム** Achi-Kästim: テレウ  
ートの一部族。

**アバカン タタール** Abakan Tatar: サ  
ガイ, カチン, ベルチル, コイバルの總  
稱; → III, ハカス

**アラシャン エリュート** Alashan Eleut, 阿  
拉善額魯特 → アラシャン オイラート

**アラシャン オイラート** Alashan-Oirat,  
Alashan Eleut, 阿拉善額魯特, Alashan  
Mongol: 寧夏省長城の外邊, 阿拉善山脈  
即ち賀蘭山脈の西北一帯。西限は Edsin-  
gol, 北限は北緯 42° 位。人口 4,000—  
5,600。

**アラシャン蒙古人** Alashan Mongol, 阿拉  
善蒙古人 → アラシャン オイラート

**アリン** Arine, Ariner, Arintsi, Arinzi:  
Yenisei 川の上流, 北緯 54° 附近。絶滅  
したと推測される。この名は“黄蜂”の  
意。

**アリンチ** Arintsi → アリン

**アルギン** Argyn: Yenisei 川の上流

**アルタイ人** Altaian, Altaier, [異] Mo-  
untain Kalmuck, White Kalmuck,  
[自] Altai Kishi, Oiröt: 西南 Siberia  
の Altai 山脈中, Tomsk 州 Biisk 地方  
の Katiya, Charysh 川の間を遊動する。  
オイレットと自稱することは稀である。人  
口 37,647 (1926)。

**アルタイ ウリヤンハイ人** Altai Uriank-  
haitzy, Uriankha: 西北蒙古科布多管區

Bulgun, Chingel 兩河の河畔及び隣接  
部落。オイラート(カルムク)の一部族。

**アルタイ キシ** Altai Kishi → アルタイ  
人

**アルタイ タタール** Altai Tatar: Altai  
地方のチュルク語を話す諸民族の總稱。

**イシ キシ** Jisch-Kisch → ツパラル

**イヘミンガン** 伊克明安 → ホイト

**イルクーツク フリヤート** Irkutsk Bu-  
ryat: Irkutsk 州に居住するかなりロシ  
ヤ化し且つ農耕生活をするフリヤートの  
總稱。

**ウイグル** Uigur: 近時チャントウにロシヤ  
人がつけた名稱。今では自稱の様にも使  
つてゐる。

**ウェイウエル** Wei Wu-Er: 蒙古人の回  
教徒。

**ウ** Wo → シーニンファン, シファン

**ウラアン キシ** Ula'an-Kishi → テレン  
ゲート

**ウラン** Ulan → テレンゲート

**ウリヤンハ** Uriankha → アルタイ ウリ  
ヤンハイ人

**ウリヤンハイ** Urianhai, 烏梁海 → ソヨ  
ート

**エチンゴル トルグート** Edsingol Torgut,  
額濟納舊土爾扈特: 寧夏省の主として額  
濟納河流域, 阿拉善額魯特の住地の西。  
人口約 400。

**エニセイ オスチャク** Yenisei Ostiak →  
エニセイ人



**エニセイ人** Yeniseian, Yeniseier, Yenisei Ostiak, [自] Din: Yenisei 川中流沿岸の南は Yeniseisk 近傍の露人部落 Ant'ziferova から北は東方の支流 Kureika 川の注入口まで, 主として右岸の支流 Podkamennaya Tunguska, Bakhta, Nishnaya Tunguska, Kureika 川下流沿岸に居り, 西方では Yologaya 川下流沿岸に主として居る. 人口 1,652 (1859), 988 (1897).

**エリュート** Eleut, Ölot → エレウト, II エレト

**エレウト** Eleut → カルムク

**オイラート** Oirat → カルムク, オイロート

**オイレット** Oiröt → アルタイ人

**オイロート** Oiro, Oirat: オイラート自治州及びその隣接地域に居るアルタイ人, テレウト, テレンゲート, ツバラル, シルガン, クマンデ人等の總稱. 人口 54,744 (1934).

**オレウト** Oleut → カルムク

**オレート** 額魯特: 新疆省塔城, 綏定.

**オロムワ** Olomwa → シーニンファン

**カイサク** Kaisak → カザック

**カザック** Kazak, Kazax, Kazakh, Qazag, 哈薩克, [異] Kirghiz-Kazak, Kaisak: 西南 Siberia, Obi 川の支流 Irtysh 川沿岸からソ連邦の南部 Volga 川下流に至る. 支那の新疆省では塔城, 伊犁方面から迪化邊まで天山山脈の北腹にある. 人口 4,981,000 (1933) 内カザック共和国に居るもの 3,880,000 以上 (1937).

**カザフ** Kazax → カザック

**カシガルリク** Kashgarlik → チェントウ

**カシュガル人** Kashgarian → チェントウ

**カチン** Kachin, [異] Kachin Tatar: 西南 Siberia の Yeniseisk 州の Minusink の西北部, Abakan 川及びその支流沿岸.

**カチン タター** Kachin Tatar → カチン

**カマシン** Kamassin → カマス人

**カマス人** Kamassin, Kamassintzy. [自] Kangbashy: 西南 Siberia, Yeniseisk 州, Kansk. 草原カマス人と森林カマス人とある. 前者はコットの一部族, 後者はカンバシと自稱し Kansk の南方にある. 人口 137 (1890).

**カムバ** Kampa → ユシュ

**カラガス** Karagas, Karagasse, Kargas, Karagass, [自] Tuba, Tophalar: Siberia の Baikal 湖の西方, Irkutsk 州の Nijni Udinsk 地方, Yenisei 川支流, Oka, Uda, Birjussa 川の上流地方を遊動する. \*人口 430 (1933).

**カラ カルチン** Kara-Kartshin: 新疆省 Lob-Nor 湖畔.

**カラ カルムク** Kara-Kalmuck → テレウト

**カラキルギズ** Kara-Kirgis, Kara-Kirghiz → キルギズ

**カラシル トルグート** Kalashar Torgut: トルグートの一派. 大小鄂爾多斯に遊牧.

**カラ タングート** Kara-Tangut → タングート

**カルムイク** Kalmyk → カルムク

**カルムク** Kalmuck, Kalmouk, Kalmyck, Kalmyk, Calmuck, 喀勒馬哈,

[異] Torgut, Eleut, Oleut, Ölot, Oirat, 額魯特: 蒙古の西部, 新疆省の北部 Jungaria 地方又寧夏省の阿拉善地方から青海省の北部 Tsaidam の地方にかけて居る. これらは又トルグートと呼ばれる. 更に遠くソ連邦の南部 Volga, Don 両河の下流の中間地方にも分布する. 人口約 146,000 (1926) 内カルムク自治共和国に居るもの 107,000 (1926). → III, トルグート

**カンバシ** Kangbashy → カマス人

**カンホイ** Kan-hui, 甘回 → IV, ハンホイ

**キジル** Kizil, Kizyl, Kyzyl, [異] Kizil Tatar: 西南 Siberia の Yeniseisk 州 Achinsk 地方の西南部. 人口 7,959 (1897).

**キジル タター** Kizil Tatar → キジル

**北トルグート** 北土爾扈特: 新疆省塔城.

**キューエリク** Kūärik: チェルイム タタールの一部族, Mariinsk の北部.

**キューバルガ** 舊巴爾虎 → チンバルガ, ホーチンバルガ

**キルギズ** Kirgis, Kirgiz, Kara-Kirgis, Kara-Kirghiz, 吉利吉斯, 吉利吉思, [異] Burut, Burout, 布魯特: Syr Daria 河の上流地方を占め, Issik-kul 湖を含むキルギズ自治共和国とウズベク共和国, タチック共和国, それに接壤するソ連治下の諸地方. Jungaria, 新疆省の葉城, 英吉沙, 薄犁及び烏什の諸地方. 人口はソ連領内に 884,306 (1939). 自稱は qırız, カラキルギズは革命前の, プルトはカルムク及び漢人のよぶ稱呼.

**キルギズ カザック** Kirghiz-Kazak → カザック

**グオミ** Kuo-mi, 郭密: 青海省の共和縣.

**グロ** Kuolo, 猓猪, 猓洛克, 果洛: タングートの一部族. 青海省東南部黄河上流沿岸. 人口約 382,000.

**グロホ** Kuo-lo-ho, 果洛和: 青海省, 噶達素齊老峰の東北一帯.

**クキジ** Ku-Kidchi → レベド人

**クズネツ人** Kuznetzy → トムスククズネツク タタール

**クマンデ人** Kumandin, Koumandin, Kumandinze: 西部 Siberia の Tomsk 州の Biisk 地方の Makariwsk と Lebed 河口の間, Bija 川の沿岸, Bija 山の北部. 人口 6,335 (1926) 内クマンデ語を話すもの 2,906 (1926).

**クルカラウス トルグート**: トルグートの一派. 庫爾喀喇烏蘇から西南及び Kuldja 附近に遊牧.

**黒タター** Chernevy Tatar, Schwarzwald-Tatar → ツバラル

**ケチク** Kätsik: チェルイム タタールの一部族. Mariinsk の南部.

**コイバル** Koibal, [異] Assan: 西南 Siberia, Yeniseisk 州の南部. サガイの一部族. 又 Yenisei 川の支流 Angara 川の南方にゐたものはアッサンと隣接部族より呼ばれたが既に絶滅. 人口 1,015 (1897).

**コット** Kotte, Kott: Yenisei 川の上流北緯 56° 附近, 草原カマス人はこの一部族.

**コブクサリ トルグート**: トルグートの一部族. 和博克薩里地方に遊牧.



**ゴルドミン** Goldmin: Siberia 西部の Yenisei 川の中流の右岸. Werchne (Oberer) Tunguska 川と Podkamenaya (Steinige) Tunguska 川の下流の中間地方.

**サガイ** Sagai, Sagaier, [異] Sagai Tatar: 西南 Siberia の Yeniseisk 州 Abakan 川及びその支流沿岸, 十二の小種族より成るといふ. ベルチル Beltir, コイバル Koibal はこの一部族. 人口 3,019 (1897).

**サガイ タター** Sagai Tatar → サガイ サキヤ Sakya: 青海省.

**ザハチ** Zachatschi(n), Zakhachin, 札哈沁: 新疆省阿山及び西北蒙古科布多街の南方.

**サヤン人** Sayanci → ソヨート

**サラホイ** 薩拉回 → サラール

**サラール** Salar, 薩拉爾, 撒拉, 薩拉回, 黑帽回: 青海省東端轄化の稍西方, 黄河の北部に五部落, 南部に八部落あるのみ. 人口約 30,000.

**サルト** Sart, [異] Polu, 布魯特, 黑黑子: 主として露領 Turkestan の Syr Daria の兩岸, 西は Samarkand から東は Tashkent に至る地域に居住し, 特にその大多数は Fergana に, 残餘は Syr Daria, Samarkand に密住する. 新疆省では疎勒, 英吉沙爾, 蒲犁, 葉城, 烏什等の地に居る. 人口 1,847,000 (1911).

**山地カルムク** Mountain Kalmuck → アルタイ人

**サン チュアン** San Chuan, 三川: 甘肅, 四川, 青海省境地方の西藏人と支那人の混

血種族.

**サン チュアン** 蒙古人 San Chuan Mongol → ツ

**シーニンファン** Hsih-ning-fan, 西寧番, [異] Olomwa, [自] Wo: 西寧附近の黄河以北. → タングート

**シャライゴル** Sharaigol: 青海省柴達木盆地南部に住む.

**シュファン** Shu-fan, 熟番, [異] 環海藏族, Rok-pa [自] Wo: 青海省青海の東南部, 黄河の南北. → タングート

**ショル** Shor, Schor, Chore: 西南 Siberia Tomsk 州 Kusnetzsk 地方の Teletzk (Telek) 湖と Tom 川水源の間の山地, ショルはアルタイ人の呼稱. 一般的な自稱はなく各居住地の川の名によつてつけてある. 人口 12,601 (1926). 内ショル語を語るもの 11,814 (1926).

**白カルムク** White Kalmuck → アルタイ人

**シロンゴル** Sirongol: 黄河上流蘭州及び安土附近. ダルダ Dalda はこの一部族.

**スター** Sung-t'a, 宗達: 青海省黄河南岸.

**ソヨート** Soyot, Sojot, Sojote, [異] Soyon, Sojon, Soyone, Sojong, Sayanci, Uriankhai, 烏梁海, [自] Tuba: 西南 Siberia の Tomsk 州の Biisk 地方, Yeniseisk 州, Minusinsk の Kobdo 川の水源地, 庫蘇古爾地方, Tannu Tuba (Tannu Ola の北方一帯). Tannu Tuba のものは特にウリャンハイとも呼ばれる. サヤン人はロシア人の, ソヨンはアルタイ人. アバカン タタールの呼稱. 人口

55,000 (1921).

**ソヨン** Soyon → ソヨート

**タグリック** Taglik, [自] Chung-pa: チベット人の一部族, 新疆省 Lob-nor の南方, タグリックは Turkestan の住民の呼稱 (山に住む人の義).

**タシー** ホイホイ Ta Shih Hui Hui, 太食回回: アラビア人系の回教徒.

**タター** Tatar → トムスク クズネツク タター

**タター** Tatar: 西南 Siberia のトルコ系諸族の總稱.

**ターツ** 達子: 支那人がその北方の民族を呼ぶ名稱.

**ダムビ エレット** Dambi Elet: オイラート (カルムク)の一部族, 西北蒙古科布多街の北方.

**タランチ** Taranchi, Tarantschi, Tarantchi: 新疆省伊犁の Kuldja 地方及びこれに隣接するソ聯領内の Semirechye 地方. 人口 62,303 (1920).

**タルグート** Targut → トルグート

**ダルダ** Dalda: シロンゴルの一部族.

**ダルハト** Darkhat: Tannu-Tuva の東部, Kosso-gol の西方.

**タングート** Tangut, Tangeute, 唐古忒, 唐古特, [異] Kara-Tangut, Ch'iang, 羌, [自] Wo: 青海省の内, 主として西寄りの Tsaidam の西方及び南方に多い. 玉樹, 猓猪, 熟番に分れる. 甘肅省では多く西南部一帯に分布し, 岷縣, 導河, 臨夏, 臨漳等に最も多い. 又四川省北西隅に及ぶ. 人口 200,000.

**チアン** Ch'iang → タングート

**チエリアン** Chieh-Liang, 節冷: 青海省黄河南岸.

**チュルネヴィエ** タター Chernevye Tatar → ツバラール

**チブチン** Chipchin → ホーチン バルガ

**チブチン** ブリヤート Chipchin-Buryat → ホーチンバルガ

**チャハンノムンハン** 察漢諾們汗人, [異] 白佛: 青海省の黄河南方哈力克.

**チャボギル** Chapogir: Yenisei 川中流の支流 Nishnaja (Unterer) Tunguska 川と Podkamennaja (Steinige) Tunguska 川との間.

**チャンチン** Chan-ting, 站丁 → チャンミン

**チャントウ** Chan-tou, 纏頭, Chan-touhui, 纏頭回, Chan-hui, 纏回, [自] Kashgarlik, Uigur: 新疆省の Takla Makan 沙漠の東北部を除いた周囲. Kashgar 地方のものは特にカシガル人 Kashgarian と呼ばれることもある. 人口 1,800,000.

**チャントウホイ** 纏頭回 → チャントウ

**チャンホイ** 纏回 → チャントウ

**チャンミン** Chan-min, 站民, [異] 站丁: 滿洲國龍江省寧年, 訥河等齊々哈爾から璦琿へ通ずる舊街道に分散居住する. 元來は苗族であるともいふ.

**チュルイマ** タター Chulyma Tatar → チュルイム タター

**チュルイム** タター Chulym Tatar, Chulyma Tatar, Tscholyim Tatar, [異] Meletski Tatar, Melet Tatar: Siberia, Tomsk 州の Tomsk 及び Mariinsk 各地方, 一部は Yeniseisk 州の Achinsk 地方に居る. 後者は又時にメレツキ



— タタールと呼ばれる。ケチク Kätsik (Mariinsk の南部), キュエリク Küärik (Mariinsk の北部), チュルイマ タタール Chulyma Tatar (Cherdat 川の下 Kija の北部) の三種族に分ける。

チュンツオ Ch'êng-tuo, 稍多: 青海省通天河東岸, 稍多河一帯。

チュンパ Chung-pa → タグリック

チュニ チベット人 Choni Tibetan: 甘肅省の南部, 洮河畔の洮州舊市街附近及びその南方岷山西部の北腹。

チュホール ハルハ Chokhor-Khalkha: 外蒙札薩克圖汗部より一少王公に従ひ移住し來れるもの。滿洲國興安南省最西南端部朝哈拉哈王府とその近傍。

チュルカヌグ Cholkanug → レベド人

チュルイム タタール Tscholym Tatar → チュルイム タタール

チュロス Tšoros, 綽羅斯: 舊の準噶爾族。青海省の哈布哈一帯 (綽羅斯南右翼頭旗俗稱爾力開貝勒或は才慶貝勒), 西寧, 水峽の西 (綽羅斯北中旗俗稱水峽貝子)。

チン Din → エニセイ人

チン バルガ Chen-Barga, Old-Barga, 陳巴爾虎, 舊巴爾虎 → ホーチン バルガ

ツ T'u, 土, 土人, To Run, T'u Ssu, [自] Monguor: 青海省の西寧, 樂都, 民和, 循化, 共和, 大通, 互助各縣。民和及び西寧以東の諸山に最も多い。人口約 40,000。これに二群あり。西寧河の北方のものは支那人, 外國人にトルンと呼ばれ, 河州以西の黄河河畔のものは歐洲人の文獻に San Chuan Mongol, Trois Valon と出てくるもの。トルンは平番の西

方近い Liang Chung から西, 威遠堡 (互助縣) より南方, 西寧の東北 30 哩に至るまでの森林性山地に居る。

ツヴェダ Dwojedan → テレンゲート

ツス T'u Ssu → ツ

ツバ Tuba → カラガス, ツバラール, ツヨート

ツバ キジ Tuba-Kidchi → ツバラール  
ツバラール Tubalar, [異] Tuba, Tuba-Kidchi, Chernevyje Tatar, Schwarzwald-Tatar, [自] Jisch-Kischi: 西南 Siberia, Tomsk 州, Biisk 地方の Altai 山脈北腹の森林中 (Katunja と Telek 湖の間) イシキシは自稱, ツバは自稱及びアルタイ人の呼稱。人口 6,342 (1897)。

ツルガン Turgan → ドンガン

ヅルガン Dulgan → ドルガン

ヅルガン Durgan → ドンガン

ツルグート Turgut, Tourgouth → トルグート

ヅンガン Dungan, Tungan → ドンガン  
デルベツト Derbet, Döröt: 西北蒙古科布多管區の西部。→ 西蒙古人

テレウート Teleut, [異] Kara-Kalmuck, Telenget, Telengit: 西南 Siberia, Tomsk 州 Tomsk, Kusnetsk, Biisk の諸地方の Altai 山脈中。狹義のテレンゲートとアチ ケシュチム Achi-Käshtim の二種族がある。人口は 1,894 (1926)。

テレス Tölös, Teless → テレンゲート

テレス キシ Tölös-Kishi, Teles-Kishi → テレンゲート

テレンギト Telengit → テレウート, テ

レンゲート

テレンゲート Telenget, Telenget-Kishi, [異] Dwojedan, [自] Telengit, Tölös, Teless, Tölös-Kishi, Teles-Kishi, Ulan, Ula'an-Kishi: Altai の東南部 Teletsk 湖の南及東南, Chlym 川流域の Bashkaus, Chuinsk 草原, Chlym 川 Arxyt 川沿岸及び Karakem, Katun 川の沿岸, テレス等は Tscholyschman 川地方の, ウラン等は Bashkaus 川地方の自稱名。

テレンゲート キシ Telenget-Kishi → テレンゲート

トフラル Tophalar → カラガス

トマオ T'o-mao 託毛: 蒙古人, 西藏人の回教徒。

トムスク クズネツク タタール Tomsko-Kusnetzsk Tatar, Tatar Kuznetzy: 西南 Siberia, Tomsk 州の Kusnetzsk, Tomsk, Barnaul 諸地方。人口 8,164 (1897)。

トランスバイカル ブリヤート Transbaikalian Buryat: Transbaikal 州, Bargusin, Chita, Troizkosavsk, Verkhne Udinsk, Selenginsk 諸地方を含む Baikal 湖の東方。→ ブリヤート

ドルガン Dolgan, Dolgane, Dulgan: Siberia の Yeniseisk 州の Turkhansk 地方 Khatanga 川下流地方にある小部族。人口 699 (1926)。

トルグート Torgut, Torgot, Torgod, Targut, Turgut, Tourgouth, 土爾扈特: 青海省の湟源, 東科寺 (土爾扈特西旗, 俗稱託力合), 夏河縣以西 (土爾扈特南

前旗, 俗稱河南札薩克), 豊源, 永安一帯 (土爾扈特南中旗, 俗稱永世札薩克), 大通の西 (土爾扈特南後旗, 俗稱角昂札薩克), 新疆省の塔城縣 (北土爾扈特部落), 烏蘇縣 (東土爾扈特部落), 精河縣 (西土爾扈特部落) 焉耆縣 (南土爾扈特部落) に遊牧, 青海省の阿拉善部の西。(額濟納舊土爾扈特旗) → カルムク

トルゴート Torgot, Torgod → トルグート

トルン To Run → ツ

ドンガン Dungan, Dongan, 東干, Durgan, Turgan: Turkestan のトルコ人が支那語回教徒を呼ぶ名稱。一般には主として新疆, 甘肅, 寧夏, 陝西等西北邊疆のそれを指す。新疆省では天山山脈地方。古城, 阜遠, 阜康, 迪化, 昌吉, 綏來, 伊犁, 焉耆, 吐魯蕃, 鄯善, 哈密, 烏什, 鎮西, 烏蘇, 塔城, 阿山等の地に定住, 同省の纏回を生回といふに對し, 漢人化した東干を熟回とも呼ぶ。Durgan, Turgan と自稱するものもある。

トン シアン Tung Hsiang, 東郷: 甘肅省河州の東方近隣の山間僻地に少數居る。蒙古人で回教を奉ずるもの。俗にいふ託毛 (蒙古人, 西藏人の回教徒) の一派で蒙古回回ともいわれる。

西蒙古人 Westmongolen: Kalmuck, Derbet, Bait, Ölöt, Minggat, Zachatschi(n), Torgut 等を包含する總稱として用ゐられることがある。

バイト Bait: 西北蒙古科布多管區 Ubsanor 東方の諸部落及草原地帯。→ 西蒙古人



**ハカス** Chakas, Khakas, Xakas: カチン, ベルチル, サガイ, コイバル, キジル, チュルイム タタール等を包含するアバカン タタールの新しい族名. 人口 45,870 (1926). 内ハカス自治州に居るもの 44,200 (1926).

**パチャ** Pa-cha, 巴札: 青海省黄河南岸

**バナ** Bana: 青海省庫庫諾爾の近傍.

**ハナン** Ha-nang, 喀囊: 青海省黄河南岸.

**バラバ タタール** Baraba Tatar: Siberia Tomsk 州の Kainsk 地方. 人口 4,433 (1897).

**バルガ** Barga, 巴爾虎, 巴爾呼, 巴爾忽, [異]ホロンバイル蒙古人: 元來は地名であつたが轉訛して呼倫貝爾の原住民, 即ち種族的にはブリヤート系, オイロト及びツングース系諸族の總稱となつた.

**バルガ ブリヤート** Barga-Buryat, Barga-Burjäten → ブリヤート, 新バルガ

**ハルハ** Khalkha → ハルハ蒙古人

**ハルハ ホトゴイト** Khalkha Khotogoit, Xalxa-Xotogoit: ホトゴイトの一部族.

**ハルハ蒙古人** Khalka Mongol, Khalkha, Xalxa Mongol, 喀爾喀蒙古人: 滿洲國の興安嶺以西, 熱河省, 蒙古 (西部を除く), 支那甘肅省西部, 新疆省東部, 青海省の東北部.

**ファンツ** 番子: 支那人が支那西部の未開民族を呼ぶ名. → ヘイファン

**ファンハイ** Huan-hai, 環海藏族 → ショファン

**ファイフ** Huihuh: 蒙古人の回教徒.

**ブリヤート** Buryat, Burjat, Bouriate, 布利雅特: ブリヤート蒙古自治共和國の

南半部, 即ち Transbaikalian Buryat は Bargusin, Chita, Troizkosavsk, Verkhne Udinsk, Selenginsk の諸地方を含む Baikal 湖の東部. Nertchinsk, Stryetensk 兩地方, 南部の Aksha (Akshinsk) 地方には極く稀, この地方にはロシヤ人及びブリヤート化したツングースが居る. 又 Baikal 湖の西方の Barga Buryat は同湖に注ぐ Uda, Goloustnaya 兩河及び Oka 川沿岸に最も多い. この外外蒙古にも, 滿洲國海拉爾附近にも多少居る. 人口 235,713 (1926). 内ブリヤート蒙古自治共和國に居るもの 215,000 (1926). 呼倫貝爾に約 1,500.

**ブルト** Burut, Burout 布魯特 → サルト, キルギズ

**ヘイファン** Hei-fan, 黑番, [異] Fan-tzū, 番子: 甘肅省西北部, 武威附近. 番子は土民の俗稱.

**ヘイヘイツ** Hei-hei-tzu, 黑黑子 → サルト

**ベルチル** Beltir: 西南 Siberia, Yeniseisk 州の南部. サガイの一族. 人口 7,959 (1897).

**ホアンターツ** Hoan-ta-tzu, 黄韃子 → ホアンファン

**ホアンファン** Hoan-fan, 黄番, [異] Hoan-ta-tzu, 黄韃子: 甘肅省南山一帯に居る蒙古系種族. 黄韃子は土人の呼稱.

**ホイ** 輝特, [異] 伊克明安: 青海省湟源西南, 西泥淖爾沿岸(輝特南旗, 俗稱端拉公). 氏族名イヘミンガン(伊克明安)の名にて呼ばれることあり.

**ホショート** 和碩特, 霍碩特: 青海省黄河以

南, 循化, 貴德一帯, (和碩特前頭旗, 俗稱黄河南旗) 聖源, 八寶山, 雙峨嶺附近及び郭莽寺一帯 (和碩特前左翼頭旗, 俗稱木勒), 湟源縣札藏寺及新寺一帯 (和碩特北右翼旗, 俗稱宗貝子), 布哈河流域 (和碩特北前旗, 俗稱布哈公), 庫庫諾爾西北岸 (和碩特南左翼後旗, 俗稱阿略公), 庫庫諾爾東岸及び倒淌河流域 (和碩特南右翼後旗, 俗稱托毛公), 貴德, 黄河の南 (和碩特南右翼中旗, 俗稱黄河南旗), 黄河西南貴德縣近傍 (和碩特南左翼中旗, 俗稱河南札薩旗), 博羅冲克河流域及び湟源の胡丹度一帯 (和碩特南左翼末旗, 俗稱羣科旗), 湟源縣の東科寺及び烏蘭淖爾一帯 (和碩特南右翼末旗, 俗稱居力蓋札薩克), 聖源, 永安の西, 羣克丹一帯 (和碩特西右翼前旗, 俗稱木勒札薩克), 柴達木盆地 (和碩特西右翼中旗, 俗稱臺吉乃爾), 柴達木, 賽什開, 札布薩 (和碩特西後旗, 俗稱可可貝勒) 庫庫諾爾以西の都蘭縣 (和碩特西前旗, 俗稱青海王) 可可貝勒の西南, 巴倫地方 (和碩特西右翼後旗, 俗稱巴倫札薩克), 巴倫西北, 宗家 (和碩特西左翼後旗, 俗稱宗家札薩克), 可可色各河流域 (和碩特東上旗, 俗稱哈拉哈), 柴達木極北の地方 (和碩特北右翼末旗, 俗稱克日魯古), 庫庫諾爾西南タプスノール附近 (和碩特北左翼末旗, 俗稱茶卡淖爾), 布隆吉爾地方の可可以細一帯 (和碩特北左翼旗, 俗稱科魯克貝勒) 等に分布する.

**ホーチン** **バルガ** Xötšin-Barga, Old-Barga, 陳巴爾虎, 舊巴爾虎, [異] Chipchin, Chipchin-Buryat, Chipchin-Buriat: 滿洲國興安北省陳巴旗, 人口約

5,000 (1934).

**ホトゴイト** Khotogoit, Xotogoit, 和托輝特: 西北蒙古の科布多近傍及びデルゲル(德勒格爾), ベルチル(伯勒齊爾), テス(特思)等の河畔.

**ボル** Polu → サルト

**ホロンバイル蒙古人** → バルガ

**マチュアン** Ma Chuang: 甘肅省, 甘州と肅州との間, 約東經 99°12', 北緯 39°25'.

**滿洲蒙古族** Manchu-Mongol: 漢人の蒙化し特殊聚落を營むもの. 滿洲國興安南省科爾沁右旗前旗の北西部, 尙此の種ものは又新疆省鎮西縣地方にあり.

**マンツ** Manze: 甘肅省の涼州の東南方, 長城の内側, 約東經 103°, 北緯 37°20'.

**南トルグート** 南土爾恩特: 新疆省焉耆.

**ミンガト** Minggat, Mingit, 明阿特: ホトゴイトの一部族, 西北蒙古科布多の方, ダムビエレットの隣. → 西蒙古人

**メレット タタール** Melet Tatar: Siberia, Yeniseisk 州の Achinsk 地方に居るチュルイム タタールを時に斯く呼ぶ.

**蒙古人** Mongolian, Mongol: ブリヤート, 狄義の蒙古人, カルムクの總稱. 人口 3,000,000—4,000,000. 内滿洲國內居住のもの 137,608 (1938). 更に廣く西南アジア, 印度, インドネシアの系統を除いた他のアジア諸民族の總稱としても用ひられる.

**蒙古人** Mongol: 蒙古人民共和國, 蒙疆以西の外長城線以北, 寧夏省, 甘肅省西部, 青海省北部, 滿洲國西部の熱河省, 錦州省, 興安諸省.

**モトル** Matori, Motore: Yenisei 川の上



流, 北緯 55° 附近. 絶滅か.

モンゴル Monguor: → ツ

モンゴル Mongol → 蒙古人

ユシュ Yü-shu, 玉樹, 由受, [異] Kampa,

甲得娃: 青海省西南部, 特に中央南部, 玉

樹地方に多い, 人口 100,000. → タング

ート

ヨゴム トルコ人 Yogom Turks: 甘肅省

西北部.

レベド人 Lebedin, Lebendinze, [異]

Lebed-Tatar, Cholkanuz, [自] Ku-

Kidchi: 西南 Siberia, Tomsk 州の

Biisk 及び Kusnetzk 兩地方の Lebed

川 (Bija 川の右方の支流) 沿岸, 人口

400—500 (1914).

レベド タタール Lebed-Tatar → レベ

ド人

ロクバ Rok-pa → シュファン

## IV 支 那

アカ A-k'a, Ah-k'a, Akha, Akhö, 阿

カ, 阿旁, Ka, Kaw, カ, 沙カ: ウニ

の一部族. 雲南省南部邊界地方, 東經 100°

—102° 即ち五福, 瀾滄, 佛海, 車里, 鎮

越の各縣に多く, 臨江縣にもある. 1000

—1200 米の高地帯, Burma の Shan

States の Kengtung の山地は大部分

アカである. 泰國の北部 Muangfan,

Cheng-sen, Cheng-kaun の處々にも居

住する. Burma 内の人口 21,200.

アーコ Ah-ko, 阿猓: 雲南省東南部.

アシ Ah-si, 阿繫 → VI, ジー

アシエン Ah-schen, 阿晒: 雲南省東南部.

アチア A-chia, Ah-chia, 阿爨: 雲南省東

南部.

アチ A-chieh, 阿鷄 → アチ。コロ

アチャン A-ch'ang, Ah-ch'ang, Ar-ch'-

ang, Nga-ch'ang, Ngo-tchang, O-

ch'ang, 阿成, 阿昌, 阿猖, 峨菴, 峩昌,

[異] Maingtha Shan, Maingtha, Tai-

monghsa, Tai-hsa, [自] A-ch'ang:

雲南省西部大理, 永昌縣の山中. ガチャン

は支那人の, マインタ シャン, マインタ

はビルマ人の タイモンサ, タイサはシ

ンの呼稱. アチャンは自稱及び支那人の

呼稱. → マインタ

アチ A-chê, 阿車 → アチ。コロ

アチ。コロ A-chê Lolo, A-tcho Lolo,

阿者猓, A-ch'ê, 阿車, 阿鷄: 雲南省

寧州を中心とした地方. → ロロ

アーツ Ah-tu, 阿莫: 雲南省東南部.

アカ Akka: 雲南省西南部.

アナムベル Anampel → ムウア

アナン Anang 阿難 → ルツ

アヌ A-nu 阿怒 → ルツ

アヌン A-nung 阿難 → ルツ

アル Arru: 四川省と西康省との境界地.

アルイツ Erh-y-tse, 二夷子 → ベーロ  
ロ, ロロ

アルチャン Arch'ang → アチャン

アンシュン ミャオ An-shun Miao, 安順苗:

貴州省西南部安順地方. → ミャオ

アンドアン Andoan: 四川省と西康省と  
の境界地.

イエイ Ye-y, 野夷 → ルツ

イェクツォン Ye-ku-tsong, 野古宗: 雲南省  
鎮沅州及元江.

イェトウ ミャオ Ye'tou Miao, 爺頭苗: 貴  
州省東南部古州一帯の大寨. → ミャオ

イェブ Ye-p'u, 野蒲 → プーマン

イェマン Ye-man, 野蠻: 雲南省金寶城以  
北の大賧中.

イェンウエイ ヤオ Yen-wei Yao, 燕尾鴉  
→ ヤオ

イーゲン Y-jen, Ye-jên, 夷人 → チュ  
ンキア, ロロ

イチア Yi-chia 夷家 → ロロ。

イツ I-tse, 揆子: 貴州省.

イパン Ipan, 伊盤, [自] Lao-su, 老蘇: 雲  
南省東北部, 昭通巧家附近一帯, 伊盤は  
漢人の呼稱.

インシウ ヤオ Yin-hsiu Yao 銀繡鴉: 鴉



の一部族，廣西，大藤の猿山。

ウイ Wu-y, 烏夷 → ヘー ロロ

ウェイニン Wei-ning, 威寧: 貴州省西南部。

ウニ Wo-ni, 窩泥, 窩尼, Wa-ni, 倭泥,

Ho-ni, 洽泥, 和泥, Kan-ni, 乾泥, Lu-

mi, 路彌, Ko-ni, 哥泥, 阿泥, Wa-he,

瓦黑, Ngo-ni, 俄泥, O-nhi, Pen-jen,

Ho-nhi, Ouo-ni: 雲南省南部紅河以西の

建水, 元江, 墨江城, 寧洱の諸縣及び把

邊江沿ひの高山上, 1300—1600 米の高地

帯。Burma の Shan States の Kēng-

tūng の山地。泰國の北邊, 佛領印度支

那 Laos の Luang Prabang の東北

地方にも居住する。マヘイ Mahei, カ

ト K'a-to, プツ P'u-tu, ピオ Pi-o, ア

カ A-k'a, サンス San-su, クツン K'u-

tsung, ノピ Nopi, ヘブ Heh-pú, 西摩

羅, 布孔, ピザ Pi-za, ヘウニ Heh-woni

等の部族がある。

オチャン O-ch'ang → アチャン

オニ O-nhi → ウニ

カ K'a → アカ

カイロン Kai Rong → ジアロン

カウ Kaw → アカ

カウエン Kaweng → ルツ

カオボ ミャオ Kaop'o Miao, 高坡苗, 頂

板, 頂板苗: 貴州省西部黔西, 平遠。→

ミャオ

カクワンリム Kha Kwang-lim: 雲南省

思茅縣 → VII, カクワンリム

カコンク Kha Kon Ku: 雲南省思茅縣

→ VII, カコン

カスクイ Kas-khui: 雲南省西南部。

ガチャン Nga-ch'ang, 峇昌 → アチャン

カツ K'a-tu → カト

カト K'a-to, K'a-tu, Kado, Ku-to, カ

惰, カ惰, 牂羊, カ多, カ高, 阿度: ウニ

の一部族。雲南省南部元江府。

カニ Ka-ni 阿泥 → ウニ

カム Ka-mu, カ母, カ摸: 雲南省西部。

カメオウ Hka Meow → ミャオ

カユ チュンキア Ka-yu Chung-kia カ尤

狛家, カ遠狛家, カ元狛家: 貴州省中部

貴陽, 安順, 南龍, 平遠。

カラミ Ka-la-mi カラミ, カラ閩: 西康

省最東部打箭爐附近から南方九龍縣境の

シーフンをいふ。

カンジェン Kan-jen, 乾人: 雲南省東北部。

カンジェン Kan-jen, 甘人: 雲南省東北部,

東川府。

カンニ Kan-ni, 乾泥 → ウニ

キ Ki, 岐, 匏, 伎: 黎の一部族。海南島

五指山の西北, 西, 西南地方, 昌化河の

潘陽以上の中流流域。黎全部としては中

部のもの, 狭義の岐と大岐黎とに分たる。

キウツ Kiutze, 猓子 → VI, キウツ

キタオ Kitao: 貴州省の高地。

北シャン Northern Shan → パイイ

キツン Ki-tung, 仡佬, 仡佬苗: 貴州省南

部荔波。→ ミャオ

キトウ K'i-tou, 仡兜 → シュイ ケーラオ

キューク ミャオ Kiu-ku Miao, 九股苗: 貴

州省東南部 → ミャオ

キューミンキューシン ミャオ Kiu-ming-

kiu-sing Miao, 九名九姓苗, 九名九姓

苗: 貴州省南部獨山。→ ミャオ

キーラオ Kih-lao, 仡佬 → リャオ

キーラオトウ Kih-lao-tou, 仡佬兜 →

ホア ケーラオ

クォンヤオ Kuo-Shan-Yao, 過山猿:

猿の一部族。廣西の大藤の猿山。→ ヤオ

クォチギャン Kuo-ti-gyan, 曲蹄仔 → タン

クツ Ku-tse: 四川省の西部。

クツォン K'u-tsong, Kutsung, K'u-

tsong-tsi, 古宗, 牂羊, 古宗子, Man-tze,

Mantsi, 蠻子, Manchia, Manshia, Man-

kia, 蠻家, [自] Pe, Pö: 雲南, 四川,

西康三省境附近。四川省人は蠻子, 蠻家

と呼び, 雲南省人は古宗と呼ぶ。

クツォン K'u-ts'ong, K'u-ts'ung, Kou-

ts'ong, 苦葱: ウニの一部族。雲南省

南部, 臨安, 元江, 鎮沅, 普洱の諸縣府

の山中。

クツォンチ K'u-tsong-tsi, 古宗子 → ク

ツォン (古宗)

クツン K'u-ts'ung → クツォン (古葱)

クト Ku-to → カト

グニ Gni → ロロ

グニア Gnia → ロロ

クリン ミャオ Ku-lin Miao, 谷蘭苗, 谷蘭

苗: 貴州省西南部定番, 廣順。→ ミャオ

クォンインブラ Kuan-yin-p'u-la, 觀音普

拉: 雲南省蒙自道。

クワンマン C'wan-man, 蠻蠻, [異] To-

loh-man: 雲南省東部。

ケー Keh 客 → ハッカ

ケク Kek 客 → ハッカ

ケーテオ Keh-teo → ホア ケーラオ

ケーラオ Keh-lao 仡佬 → リャオ

ゴウ Gou → ホントウ ヤオ

コウトウ ヤオ Kou-tou Yao, 狗頭猿 →

ヤオ

コウヤオ Kou-yao, 狗猿: 猿の一部族。廣

西省龍勝, 羅城, 賀, 鎮山の諸縣及び大

藤の猿山。

コクワン ケーラオ Ko-Cwan Keh-lao,

Kuo-k'üan K'i-lao, 鍋圍仡佬: 貴州省

平遠州。→ リャオ

ゴス Ngo-su → ロロ

コチ K'o-t'i, 科題 → タン

コチヂェン Ko-dja-jen, 客家人 → シャ

コニ Ko-ni, 哥泥 → ウニ

コモンクヤン ミャオ K'o-meng-ku-yan

Miao, 克孟牂羊苗: 貴州省南部廣順州。

→ ミャオ

コロ Kolo → ロロ

コロロ Ko Lolo, 葛凜羅, 個凜羅 → ロ

ロ

サマトウ Sa-ma-tou, 撒馬都 → ペーロ

ロ

サミ Sa-mi 撒彌 → リメイ

サミコロ Sa-mi Lolo, 撒彌凜羅 → ロロ

サワンコロ Sa-wan Lolo, 撒完凜羅 →

コロ

サンス San-su, Shan-su, 山蘇, 山穌, [異]

山頭: ウニの一部族。雲南省南部, 馬關

蠻耗以南に多い。

サンツォマオ San-ts'o-mao, 三撮毛, 三作

毛 → ラフ

ジー Dji → ロロ

ジアロン Giarong, 岱朗, Gyurung, Gi-

rong, Kai Rong, Chia Rong, Rong,

Jung, Yung: 四川省の西北部灌縣地方。

シアンタン Hsiang-tan: 雲南省西南部。

シェウ Sheh-wu, 舍武: 雲南省東南部。

ジェロン 岱朗 → ジアロン



**シェンチエリ** Scheng-tiä-li, Sheng-tiä-li: 岐の一部族。海南島瀋陽より上流の昌化河沿岸。

**シキミャオ** Si-k'i Miao, 西溪苗: 貴州省東南部天柱縣。→ ミャオ

**シクミャオ** Hsi-ku Miao, 洗骨苗 → ミャオ

**シコ** Hsi-ko 腊歌: 雲南省東南部。

**シシャンヤオ** Si-shan Yao, 西山騫 → ヤオ

**シツ** Hsi-t'u 腊免, 腊兔: 雲南省東南部。

**支那人** Chinese, Chinois, 漢人, 華人: 支那本部。移住者は滿洲國 (2,500 萬人), 臺灣 (47,000 人), 佛領印度支那南部 (38 萬人), 泰國南部 (250 萬人), Malay 諸島 (123 萬人), Malay 半島南部 (170 萬人) に特に多い。

**シヒヤ** Sihia → クツァン (古宗)

**シーファン** Si-fan, 西番, [異] Pa-tsiu, 巴菰, 蠻子, 蠻家: 四川省の岷江河畔の嘉定縣から甘肅, 青海省境, 又西方は西康省東部に及ぶ。特に松潘縣は全人口の 80—90% はシーファンであるといふ。雲南省西北部永北, 麗江兩縣にもある。

**シブネン** Shi-puh-neng, 侯卜能, 侯卜: 雲南省中部雲南府。

**シミャオ** Si Miao, 西苗: 貴州省南部, 馬謝何羅雷等。→ ミャオ

**シモ** Si-mo 西摩: 雲南省中部 → ペーロロ

**シモラ** Si-mo-la, 西摩羅 → ウァニ

**シヤ** Hsia, 畚, 蠻, 畚, Hsia-min, 畚民, Hsia-ko, 畚客, Hsia-ko-jen, 畚客人, Hsia-dja-jen, 畚家人, Ko-dja-jen, 客

家人, 福建では畚婆, 畚姑, 犬頭, San Tak, 山韃, 三宅ともいふ: 浙江省の南部山地の青田, 處州, 縉雲, 宣平, 遂昌, 松陽, 龍泉, 雲和, 景寧, 泰順, 平陽の諸縣。福建省の北部山地の壽甯, 福安, 政和, 松溪, 建陽, 順昌, 南平, 古田, 寧德, 羅源, 閩清, 連江, 福州の諸府縣。浙江省の處州以南の省境方面に最も多い。人口浙江省に約 44,000。

**シヤ** Sha 沙 → シヤ ジェン

**ジヤイ** Giây, 寨: 雲南省の佛領印度支那 Tonkin 境, 明江の上流。

**シヤウ** 舍烏: 雲南省。

**シヤオパイイ** Shiao Pai-y, 小擺夷 → パイイ

**シヤオリエ** Siao-lieh, 小列: 雲南省西北部。

**シヤオリエミ** Siao-lieh-mi, 小列密: 雲南省雲州。

**シヤオロヘイ** Siao-lo-hei, 小裸黑 → ラフ

**シヤカ** Sha-k'a 沙卡 → アカ

**シヤコ** Hsia-ko 畚客 → シヤ

**シヤコジェン** Hsia-ko-jen, 畚客人 → シヤ

**シヤジェン** Sha-jen, 沙人, Cha, Scha, [自] B'ou-ja'h, [異] Nhang, Yang: 雲南省東南部, 廣南, 廣西, 曲靖, 臨安, 開化の諸府縣の山中又は竹林中。廣西省ではその西部, 西隆, 西林兩縣地方に居る。佛領印度支那 Tonkin では明江, Song Chay, 紅河右岸地方。種家, 黑沙人, 白沙人の名がみえる。Tonkin 地方ではこれを Nhang と呼んでゐる。Laos は Yang と呼ぶ。

**シヤチャジェン** Hsia-dja-jen, 畚家人 → シヤ

**シヤニ** Sha-ni, 沙泥 → シュツ

**シヤミェン** Sha-mien, 沙免: 雲南省。

**シヤミン** Hsia-min, 畚民 → シヤ

**シヤンクワイ** Shang-Kuai, 上拐: 廣西省羅城縣。

**ジャンキアマン** Jan-kia Man, 冉家蠻: 貴州省思南河沿岸。

**シヤンス** Shan-su, 山蘇 → サンス

**シヤンチュ** Shan-Chéh, 山車: 雲南省東南部逢春里。

**シヤンツ** Shan-tse, 山子 → リャオ

**シヤントウ** Shan-tou, 山頭 → サンス

**シヤンミャオ** Shan Miao, 山苗 → ミャオ

**シヤンヤオ** Shan-yao, 山騫: 騫の一部族。廣西省鳳山縣。

**シヤンライ** Shang-lai: 海南島。

**シヤアンミャオヤオ** Shan-miao Yao, 雙苗騫 → ヤオ

**シユイキア** Shui-kia, 水家 → チュンキア

**シユイキアミャオ** Shui-kia Miao, 水家苗: 貴州省南部荔波縣地方。→ ミャオ

**シユイキアヤオ** Shui-kia Yao, 水家騫: 騫の一部族。廣西省南丹縣。

**シユイケーラオ** Shui Keh-lao, Schui K'i-lao, 水乾佬, 乾兜: 貴州省東部施東, 餘慶の間。→ リャオ

**シユイシミャオ** Shui-hsi Miao: 貴州省安順府。→ ミャオ

**シユイチア** Shui-chia, 水家 → チュンキア

**シユイチアヤオ** Shui-chia Yao, 水家騫 → シユイキアヤオ

**シユイパイイ** Shui Paiy, 水擺夷 → タイリ

**シユクライ** Shuk-lai: 海南島。

**シユツ** Sh-tsi, Sha-ni, 撰子, 沙泥: 雲南

省東北部。

**シュツン** Shutung: 雲南省西部。

**シュヤオ** Shu Yao, 梳騫 → ヤオ

**ジュルン** Gyurung → ジアロン

**ジュン** Jung → ジアロン

**シヨ** Shi-yoh, 腊欲: 雲南省東南部。

**ジロン** Girong → ジアロン

**スム** Sumu: 四川省西部。

**スンキア** Sung-kia, 宋家, Sung-kia-miao, 宋家苗: 貴州省貴陽, 安順。

**スンキアミャオ** Sung-kia-miao → スンキア

**センミャオ** Sen-miao, 生苗 → ヘーミャオ

**センミャオ** Sen-miao, 生苗: 貴州南部及東南部, 鎮遠府, 臺拱, 凱里, 黃平等の處に多しと。→ ミャオ

**タイ** Tai → パイイ

**タイケ** Tai Hke → パイイ

**タイサ** Tai-hsa → アチャン

**タイチュ** Tai Che → パイイ

**タイチエンヤオ** Tai-chien Yao, 帶箭騫 → ヤオ

**タイネ** Tai-ne, Tai nö, 旱擺夷 → パイイ

**タイパンヤオ** Tai-pan Yao, 戴板騫 → ヤオ

**タイマウ** Tai-mau → パイイ

**タイモンサ** Tai-mong-hsa → アチャン

**タイヤ** Taiya, 花擺夷, Hoa Yao Pai-y → パイイ

**タイリュ** Tai Lü, 水擺夷, 水百黎: パイイの一部族。Burma の Shan States の Kengtung 及び隣接の雲南地方。

**タイレム** Tai-lem: 雲南省西南部。→ VI, シヤン



**ダーキリ** Da-ki-li, 大岐黎: 岐の一部族. 海南島南部大岐河の沿岸.  
**タチエ** ミャオ Ta-ch'ieh Miao, 打鐵苗 → ミャオ  
**タトウ** ミャオ Ta-tou Miao, 大頭苗: 貴州省西南部. → ミャオ  
**タトウ** ロロ Ta-tou Lolo, 大頭倮羅: 雲南省新平.  
**タ** パイイ Ta-Pai-y, 大擺夷 → パイイ  
**タフア** ミャオ Tahua-miao: 貴州省安順府.  
**ダム** チョウ Dam-tscho, Dam-chou, 儋州: 海南島西部の儋縣縣城の東南及び東方 15 軒附近一帯, 又昌江縣縣城, 崖縣縣城等にもある.  
**タヤ** ケーラオ Ta-ya Keh-lao, Ta-ya K'i-lao, 打牙屹佬: 貴州省西部清鎮, 平越等の州縣.  
**タロ** ヘイ Ta-lo-hei 大倮黑 → ラフ  
**タロ** ロロ Ta Lolo, 大倮羅 → ロロ  
**タン** Tan, 蛋, 蛋, Tan-min, 蛋民, Tan-jen, 蛋人, Tan-kia, 蛋家, Tan-hu, 蛋戶, Kuo-ti-gyan, 曲蹄仔, 裸蹄, 科題: 廣東省中部以北及び福建省の一部の諸川, 特に廣州に多い. 人口約 150,000. 廣州市に 102,000 (1926).  
**タン** Tan, 狙: 廣西省三江縣, 貴州省南部.  
**タン** キア Tan-kia, 蛋家 → タン  
**タン** フ Tan-hu, 蛋戶 → タン  
**タン** ミン Tan-min, 蛋民 → タン  
**チア** Djia → モソ  
**チャイ** シャン ヤオ Chai-shan Yao, 寨山騫 → ヤオ  
**チャイ** ヤオ Chai Yao, 寨騫 → ヤオ

**チアラ** Chia-la, 戛喇: 雲南省永昌, 騰越及びその附近.  
**チア** ロン Chia Rong → ジアロン  
**チエ** シエ Cheh-sie, 遮些: 雲南省西部孟養一帯.  
**チエ** シエツ Cheh-hsie-tsu, 羯些子: 雲南省騰衝.  
**チエ** ジェン Chie-jen: 貴州省西南部.  
**チエ** ス Ch'e-su, Ch'eh-su, 扯蘇, 車蘇: 雲南省南部楚雄, 普洱府の山中. → ロロ  
**チエ** ツ Chieh-tsu, 結些: 雲南省.  
**チエ** ツァイ ミャオ Ch'eh-tsai Miao, Tschö-Miao, 車寨苗: 貴州省東南部古州. → ミャオ  
**チエ** プク Che-hpök → ミャオ  
**チエ** マ Tie-ma, : チュンキアの一部族.  
**チエ** リ Che-li → リス  
**チエン** テン ミャオ Chien-ting Miao, 尖頂苗: 貴州省中部貴陽 → ミャオ  
**チエン** ファ ケラオ Chien-fah Keh-lao, 翦髮屹佬, 剪頭屹佬, 剪毛屹佬: 貴州省西南部定施, 東平, 遠州地方. → リャオ  
**チエン** カン ヤオ Chien-kao Yao, 箭桿騫 → ヤオ  
**チエン** トウ キラオ Tsien-t'ou K'i-lao, 剪頭屹佬 → チエンファケラオ  
**チエン** トウ ヤオ Chien-tou Yao, 尖頭騫: 騫の一部族. 廣西省の全, 榴江各縣.  
**チエン** マオ キラオ Chien-mao Keh-lao, 剪毛屹佬 → チエンファケラオ  
**チエン** ヤオ Chien Yao, 箭騫 → ヤオ  
**チエン** ヤオ Chen Yao, 正騫 → ヤオ  
**チオイ** Dioi, Diory, → チュンキア

**チキ** ャン ミャオ Tse-kiang Miao, 紫姜苗: 貴州省西南部黃平州清平縣舟江廳等. → ミャオ  
**チジン** Dijn: 四川省の西部.  
**チ** ヲジェン Chiao-jen, 交人: 雲南省東南部, 文山と Tonkin との境界地.  
**チ** ャンクエイ Ti-yang-kuei, 地羊鬼: 雲南省, 擺夷の異名か.  
**チ** ャンタオファー Chang-tao-fah, 長頭髮: 雲南省南部寧洱近郊.  
**チ** ャンファ ヤオ Chang-fah Yao, 長髮騫, 長毛騫: 騫の一部族. 廣西省凌雲, 修仁, 象, 武宣, 大藤の騫山.  
**チ** ャンマオ ヤオ Chang-mao Yao, 長毛騫 → チャンファヤオ  
**チ** ャンジェン Tchuang-jen → ツンジェン  
**チ** シ ケラオ Chu-shi Keh-lao, Tschuschu K'i-lao, 猪屎屹佬: 貴州省東南部, 石阡, 黎平, 古州, 平遠, 清平. → リャオ  
**チ** ャン Chung, Ch'ung: 貴州省の高地.  
**チ** ャンキア Chung-kia, Chung-chia, Tschung-kia, Tchung-kia, Chong-kia, Tchong-kia, 仲家, 狝家, Chung-kia-tse, 仲家子, Chong-jen, Tchong-jen, 仲人, Chawng, Chung-miao, 狝苗, 狝家苗, [異] Dioi, Shui-kia, Shui-chia, 水家, Trung Cha, 重家, 重甲, [自] Pe-yi, P'u-y, P'u-yiu, 樊夷, 蒲夷, Y-jen, 夷人: 貴州省西部, 雲南省東部, 廣西省西北部, 又佛領印度支那 Tonkin の Ha Giang (河楊) 北部から廣西省の西

江流域にも分布するといふ. 雲南省西北部の喇毛 (La-mao), 同北部の羅面 (羅緬 Lo-mien), 同じく東南部の開化州東安里の普佉 (P'u-cha), 武定府の麥佉 (Me-cha) 等, 又チエマ (Tie-ma) もこの系統といはれる. 黔苗圖説には普籠狝家 (補籠狝家, 箆籠狝家と他本にはある), 白狝家, 卡尤狝家 (无冠狝家, 卡元狝家と他本にはある), 青狝家, 清江狝家の名がある. 又黒狝家といはれるのがある.  
**チ** ャンキアツ Chung-kia-tse, 仲家子 → チュンキア  
**チ** ャンキア ミャオ Chung-kia Miao, 狝家苗 → チュンキア  
**チ** ャンチア Chung-chia, 仲家 → チュンキア  
**チ** ャンチア Chung-chia, 種家 → シャジェン  
**チ** ャンミャオ Chung-miao, 狝苗 → チュンキア  
**チ** ャンキア Chong-kia → チュンキア  
**チ** ャンジェン Chong-jen 仲人 → チュンキア  
**チ** ンキヤン チュンキア Ts'ing-Kiang Chung-kia, 清江狝家: 貴州省東南部臺拱地方. → チュンキア  
**チ** ンキヤン ヘーミャオ Ts'ing-kiang Heh Miao, 清江黒苗 → ミャオ  
**チ** ンシウ ヤオ Chin-hsiu Yao, 金縷騫, 金秀騫: 騫の一部族. 廣西大藤の騫山.  
**チ** ンパン ミャオ Tin-pan Miao, 頂板苗 → カオボ ミャオ  
**チ** ンパンヤオ Tin-pan-yao, 頂板騫, Pan-yao, 斑騫: 騫の一部族, 廣西省全縣, 榴江縣, 修仁縣大藤の騫山.



**チン ミャオ** Chin Miao, 青苗: ミャオの一部族, 貴州省中部及び西部。  
**チン ミャオ** Ching Miao, 箐苗: 貴州省西南部平遠州。→ ミャオ  
**ツァイキア** Ts'ai-kia, 蔡家: 貴州省中部, 貴筑, 修文, 清鎮三縣, 威寧, 平遠二州。  
**ツァイチュアン ミャオ** Tsai-chuan Miao, 栽庄苗 → ミャオ  
**ツァンチュ ミャオ** Tuan-chü Miao, Tuan-k'ün Miao, 短裾苗: 貴州省東南部都勻八寨。→ ミャオ  
**ツ ケーラオ** T'u Keh-lao, T'u K'i-lao, 土佬佬: 貴州省西南部威寧州 → リャオ  
**ツジュン** T'u-jen, 土人 → トー, リャオ  
**ツチエン** Tsi-chien, 子間: 雲南省中部雲南府。  
**ツマン** T'u-man, 土蠻: 貴州省東南部。  
**ツラオ** T'u-lao 土老, 土佬 → リャオ  
**ツリャオ** T'u-liao 土僚 → リャオ  
**ヅロン** Dulong, 曲子: 雲南省貢山縣の毒龍河の流域 1380 乃至 1470 米の高地。  
**ツンジェン** Tung-jen, Tchuang-jen, 獐人, 僮人: 湖南省の西南部, 廣東省の西北部, 廣西省では東南部を除いた一帯。  
**テブ** Tebu: 四川省北部。チュニチベット人とは東北に接す。  
**テル** Telu: 四川省と西康省との境界地。  
**トー** Tho, Tu-jen, 土人: 貴州省中部から廣西省西部, 佛領印度支那 Tonkin の北部國境附近, 明江流域及び Song Chay の下流 Kaoban 地方低地。  
**ドガンリ** Do-gang-li, 多港黎: 倅の一部族。海南島南豊, 東南荷山の麓, 葵都村。  
**トチュ** Tochu, Thochu: 四川省と西康省

との境界地。

**トルバ** Trupa: 四川省の西北部。  
**トローマン** To-loh-man → クワンマン  
**トン** Tong → トンジェン  
**トンウェイ ミャオ** Tung-wei Miao, 洞崑苗 → ミャオ  
**トンキア ミャオ** Tong-kia Miao, T'ung-kia Miao, 洞家苗, 桐家苗, 洞家苗: 貴州省南部荔波縣。→ ミャオ  
**トンジェン** Tong-jen, Tong, 洞人, 洞人, 崗人: 廣西省北部, 特に龍勝, 三江, 融, 羅城, 河池の諸縣に多い。人口 9 萬乃至 10 萬。  
**トンチュワンイ** Tung-chuan-y, 東川夷 → ロロ  
**トンツァイ ミャオ** Tong-tsai Miao, Tung-tsai Miao, 洞崑苗: 貴州省東南部古州一帯の小寨。→ ミャオ  
**トン ミャオ** Tung Miao, 東苗: 貴州省南部貴筑, 修文, 龍里, 清平, 清鎮, 廣順等州縣地方。→ ミャオ  
**トン ミャオ** Tong Miao, Tung Miao, 洞苗: 貴州省東南部天柱, 錦屏地方。→ ミャオ  
**ナシ** Nashi, 拿喜 → モソ  
**ナチ** Na-chi → モソ  
**ナマ** Nama, 那馬 → ミンキア  
**ナムロリ** Nam-lo-li, 南勞黎: 倅の一部族。海南島儋州縣の配大, 昌化縣の七又, 昌化河の右岸勞崗。  
**ニウエイブラ** 牛尾普拉: 雲南省東南部。廣南, 文山, 馬關一帯。  
**ニエス** Nieh-su, 彝素: 雲南省永平縣。  
**ヌ** Nu → ロロ

**ヌイ** Nui, Nuyi → ルツ  
**ヌジェン** Nu-jen, 怒人 → ルツ  
**ヌツ** Nu-tse, Nu-tsi, 怒子 → ル  
**ヌン** Nung → VII, ヌン  
**ヌンジェン** Nung-jen, 農人 → VII, ヌン  
**ヌン ミャオ** Nung Miao, 農苗: 貴州省永豊州羅斛册亭等。→ ミャオ  
**ネイス** Nei-su, 妮蘇, 奴蘇, Neisu-po → ロロ  
**ネス** Nesu → ロロ  
**ノピ** No-pi, 糯比, Lo-pi: ウォニの一部族。雲南省南部。  
**ノン** Nong → VII, ヌン  
**ハ** Ha, 俸, 倅: 黎の一種族。海南島南部, 西南部, 昌化河(上流は潘陽の翁, 北寄りまで) 並に金齒嶺以南の地。黎全部としては南部のもの, 狹義の俸, 南勞黎, 多港黎に分ける。  
**バーゲン** 巴人: 廣西省三江縣, 貴州省古州縣。  
**ハイイ** Hai-y, 海夷 → ロロ  
**パイイ** Pai-y, Pa-y, 擺夷, 樊夷, 白夷, 伯夷, 伯彝, 擺衣, 白彝, [異] Tai Che, Tai Hke, Tai-khe, Tai Man, Chinese Shan, Nothern Shan, [自] Tai: 雲南省西南部及び西部の縁邊。怒江の西方では北緯 25° 邊にまで及ぶ。人口の多い縣は寧洱, 景谷, 墨江, 元江, 新平, 瀾滄, 滇沅, 緬寧, 龍江, 龍陵, 順寧, 保山, 鎮康, 靖邊, 文山, 雲縣, 騰衝等である。何れも 1000 米以下の地帯。又佛領印度支那の Tonkin の西北部 Pa Kha 及び Muong Khuong の山嶽地方にもある。旱擺夷(自稱タイネ Tai-ne), 水擺夷(ク

イル Tai-lu), 花擺夷(タイヤ Tai-ya) に分ち, Tonkin 地方では白擺夷, 黄擺夷に分ける。又大擺夷, 小擺夷, 漢擺夷と呼ばれてゐるのがある。  
**ハイシツ** Hai-si-tze, 海西子: 雲南省麗江府の鶴雞に居るヘーロロ。→ ヘーロロ, ロロ  
**ハイロロ** Hai Lolo, Po Lolo, 海猓羅, 塌猓羅: 雲南省中部, 曲靖縣の谿谷の平坦地。→ ペーロロ  
**パチュ** Pa-tsiu, 巴直 → シーフアン  
**パツァイ** ヘーミャオ Pa-tsai Heh-miao, 八寨黑苗: 貴州省東南部都勻府。→ ミャオ  
**ハッカ** Hakka, 客家, Keh, Kek, 客: 廣東省が分布の中心地。その東部では大埔, 梅縣, 五華, 饒平, 惠來, 興寧, 蕉寧, 平遠, 海豐, 陸豐の諸縣は殆ど全部の住民が客家。紫金, 南澳, 潮陽, 龍川, 揭陽, 河源, 和平, 潮安, 連平の諸縣にも多い。この地方のものは南洋へ移住してゐるものが多い。中部は之に比して少く, 花縣, 從化, 佛岡, 清遠, 赤溪, 乳源, 英德, 翁源の半數が客家, 南部では防城, 欽縣, 靈山, 合浦, 廉江の各縣は殆ど全部, 海康, 遂溪, 徐聞, 吳川, 化縣, 信宜, 電白, 茂名, 陽江, 陽春の大部分も客家である。博羅, 南雄, 始興, 寶安の三割もさうであり, 新興, 高明, 開平, 新會, 三水, 臺山, 南海, 順德には殆んど居ない。廣西省では東南部の博白。陸川一帯, 東北部の賀縣一帯, 中部の柳城, 柳州, 武宜一帯に多い, 以上の外福建省の寧化, 長汀, 上杭, 武平, 永定, 江西省の尋鄔, 安遠, 定南, 龍南, 虔南, 信豐, 南康, 大



慶, 崇義, 上猶の諸縣は凡べて客家. 四川, 湖南, 浙江各省内にも散在する. 昭南島ではケー, ケックと呼ぶ. 人口1千萬人以上, 廣東省内に約400萬人.

パハウ Pa-hawng → マヘイ

パファン ミャオ Pa-fan Miao, 八番苗: 貴州省西南部定番州. → ミャオ

ハラ 哈喇: 雲南省哈喇山.

パンイシャント Pan-y-shan-tse, Siao Pan, 小板蠻, Mo Yao: 廣西省の佛領印度支那境界附近の山地. → VII, マンチュン

パンクヤオ P'an-ku Yao, 盤古瑤, [自] Yu-mien: 瑤の一部族. 廣西省龍勝, 凌雲, 上林各縣.

ハン パイイ Han Pai-y 漢擺夷, 旱擺夷, 旱百彝 → パイイ

ハンホイ Han-hui, 漢回, Kan-hui, 甘回: 支那語回教民の意で, 特に雲南, 四川, 甘肅, 陝西, 山西, 河南, 河北, 山東の邊境各省及びその北邊に多く, 安徽, 江蘇, 湖北, 湖南にも少くない. 甘肅省では南部の導河を中心として臨潭, 化平に多く, 北部は平涼, 固原に, 寧夏省では東南部の全積, 壽夏, 豫旺, 壽湖等に陝西省では西安に多い. 甘肅省河湟から移住したので甘回といふとの説もある. 人口2,000,000—3,000,000.

パンヤオ Pan-yao, 板瑤: 瑤の一部族. 廣西省羅城, 賀縣, 鐘山, 永福, 象, 武宣, 平南, 昭安の各縣. 人口約4,000.

パンヤオ Pan-yao, 斑瑤 → チンパンヤオ

パイ P'i-y, 披夷 → ピサ ロロ

ピエントウ オ P'en-tou Miao, 偏頭

苗, Méo à chignon, Mông chopia → ミャオ

ピオ Pi-o, 驃人, 緃人, 必約: ウォニの一部族. 雲南省南部, 墨江縣他壘地方.

ピザ Pi-za → ウォニ

ピサイ P'i-sa-y, 披沙夷 → ピサ ロロ

ピサ ロロ P'i-sa Lolo, 披沙猓羅, 披沙夷, 披夷: 雲南省東北部, 東川, 巧家. → ロロ

ピバオ ケーラオ P'i-pao Keh-lao, P'i-p'ao K'i-lao, 披袍乾佬: 貴州省西南部平遠州. → リャオ

ピャオジェン Piao-jen, 驃人 → ピオ

ピンジェン Pin-jen, 猓人: 廣西省南丹, 荔浦, 天河, 宜北の諸縣.

ピンチ ヤオ P'ing-ti Yao, 平地瑤: 瑤の一部族. 廣西省鳳山縣.

ピンファ P'ing-fah, P'ing-fa Miao, 平伐, 平伐苗: 貴州省南部貴定縣.

プ Pu, 濮 → プーマン

ファンチュンタ Fan-tch'eng-ta: 廣西省東北部.

プーイ P'u-y, 蒲夷 → チュンキア

フイ チャン Hwui-Chan: 廣東省西部.

フェイトウリャオ Fei-tou-liao, 飛頭寮: 雲南省墨江の臘白果. → リャオ

フウラ Fou-la → ボラ

フコン Pu-k'ung, 布孔 → ウォニ

プシ Pu-shi, 普時: 雲南省中部.

プージェン P'u-jen, 蒲人 → プーマン

プチャ P'u-cha 普岔: 雲南省東南部の開化州東安里. → チュンキア

プツ P'u-tu, 普特, 布都: ウォニの一部族. 雲南省南部, 墨江縣他壘地方.

プツマン Pu-tse-man, 樸子蠻 → プーマン

プビアオ P'u-piao, 普剌: 雲南省東南部. → ラフ

プフェン P'u-fen, 普忿: 雲南省東南部.

プフン Buhung → ランチュン ヤオ

ブペーリ Bu-pä-li, 布配黎: 海南島南豊の東南荷山山中の沖威. 岐の一部族と思はれる.

プーマン P'u-man, Pou-man, 蒲蠻, 普蠻, P'u-jen, 蒲人, 樸子蠻, Po, Pu, 濮, [自] P'u-man, Wa-la: 雲南省順寧, 徵江, 徵沅, 普洱, 楚雄, 永昌, 景東の諸府縣の水流附近に居住する. 又蒙自, 教化三部十六岩に居る者を野蒲と云ふ.

プユ P'u-yiu → チュンキア

ブラ ロロ P'u-la Lolo, 普拉猓羅 → ロロ

ブリエ P'u-lieh, 普列: 雲南省東南部文山縣の東安里.

フル ミャオ Hu-luh Miao, 葫蘆苗: 貴州省西南部定番州. → ミャオ

ブルン チュンキア Pu-lung Chung-kia, 普籠狛家, 補籠狛家, 補龍狛家, 護籠狛家: 貴州省西南部貴陽, 南籠, 安順三府, 定番, 廣順二州. → チュンキア

ブンチ Pun-ti, 本地: 廣東省西部及び廣西省東部.

ペ Pe, Pö → クツォン (古宗)

ヘーイ Heh-y, 黑夷 → ヘー ロロ

ペイ Pe-yi → チュンキア

ペーイ Peh-y, 白夷 → ペー ロロ

ヘーウォニ Heh-Woni, 黑窩泥 → ウォニ

ペー オツ Peh' O-tse, 白額子: 貴州省永豊, 羅斛.

ヘーカンイ Heh-kan-i, 黑甘彝: 雲南省東部.

ヘーカンイ Heh-kan-y, 黑乾夷: 雲南省宣威府. → ヘー ロロ

ヘーキョオ ミャオ Heh-kiao Miao, Heh-chioh Miao, 黑脚苗: 貴州省東南部, 清江, 臺拱地方. → ミャオ

ヘークトウ Heh-ku-tou, 黑骨頭 → ヘー ロロ

ペークトウ Peh-ku-tou, 白骨頭 → ペー ロロ

ペークヤオ Peh-ku Yao, 白褲瑤: 貴州省河池, 南丹各縣. → VII, マンクァン

ページェン Peh-jen, 白人, 雙人 → ミンキア

ペーシチ Peh-hsi-chi, 白腊雞: 雲南省東南部文山邊界.

ヘーシャージェン Heh-sha-jen, 黑沙人 → シャージェン

ペーシャージェン Peh-sha-jen, 白沙人 → シャージェン

ヘーシャン ミャオ Heh Shan Miao, 黑山苗: 貴州省東南部, 臺拱, 清江, 古州の間. → ミャオ

ヘーシューイ Heh-shui, 黑水: 四川省東北部灌縣地方.

ヘーセン ミャオ Hehseng Miao, 黑生苗: 貴州省東南部清平境内. → ミャオ

ヘー チュンキア Heh Chung-kia, 黑狛家 → チュンキア

ペー チュンキア Peh Chung-kia, 白狛家: 貴州省荔波縣. → チュンキア

ヘーチュン ミャオ Heh-chung Miao, 黑狛



苗：貴州省東南部清江。→ ミャオ  
**ペーツ** Pe-tsö, 僂子 → ミンキア  
**ヘーツイ** Heh-t'u-yieh, 黑土僂：雲南省東南部。  
**ヘーツリャオ** Heh-t'u-liao, 黑土獠：雲南省東南部，文山，廣南，馬關各縣。→ リャオ  
**ペーツリャオ** Peh-t'u-liao, 白土獠：雲南省東南部文山縣。→ リャオ  
**ペー** **パイイ** Peh-pai-y, 白擺夷 → **パイイ**  
**へー** **プ** Heh-p'u, Heh-p'a, 黑舖，黑濮：ウニの一部族。雲南省南部，景谷，寧洱江の間。  
**へー** **ミャオ** Heh-miao, He Miao, 黑苗，Méo noir, Sen-miao, 生苗，〔自〕 Mông sa, Mông du: ミャオの一部族。貴州省東南部黎平，都勻が中心地。  
**ペー** **ミャオ** Peh-miao, Peh Miao, 白苗，Méo blanc, 〔自〕 Mông das, Mong tiao: ミャオの一部族。貴州省中部及西南部並びに雲南省の一部。  
**へー** **ヤオ** Heh-yao, 黑獠：獠の一部族。廣西省南丹，平樂，河池の諸縣。  
**ペー** **ヤオ** Peh-yao, 白獠：獠の一部族。廣西省永福縣，平樂縣。  
**ペー** **チ** Peh-la-chi, 白喇雞：雲南省東南部。  
**ベルツ** Bertz, 白兒子 → ミンキア  
**へー** **ロ** **ミャオ** Heh-lo Miao, 黑樓苗：貴州省東南部，清江，八寨の間 → ミャオ  
**へー** **ロ** **ロ** Heh Lolo, Heh-y, 黑猓，黑夷，黑骨頭，黑乾夷，烏夷，烏彝 → **ロ** **ロ**  
**ペー** **ロ** **ロ** Peh Lolo, Peh-y, 白猓，白夷，白骨頭，二夷子，海狸羅，海夷，密

又，洒摩，撒馬都 → **ロ** **ロ**  
**ベン** **ジェン** Pen-jen → **ウニ**  
**ベン** **チ** **リ** Ben-di-li, 本地黎：黎の一部族。北部のもの。海南島南豊の南方より西南方に互る地方。小水崗，白沙崗，元門崗，那邦山の南方那來まで。  
**ベン** **ツ** Pên-tse, 獠子：雲南省寧洱地方。  
**ベン** **ルン** Pêng-lung → VI, パラウン  
**ポ** Po, 濮 → **プー** **マン**  
**ホア** **ケー** **ラオ** Hoa·Keh-lao, 花佬佬，佬佬，Keh-teo: 貴州省施東，龍泉，黃平。→ **リャオ**  
**ホア** **ツ** **ヤオ** Hoa-tu Yao, 花肚獠 → **ヤオ**  
**ホア** **ツ** **リャオ** Hoa T'u-liao, 花土獠：雲南省東南部。→ **リャオ**  
**ホア** **トウ** **ミャオ** Hoa-tou Miao, 花兜苗 → **ミャオ**  
**ホア** **パイ** **イ** Hoa-pai-y, 花擺夷 → **パイ** **イ**  
**ホア** **プ** **ヤオ** Hoa-pu Yao, 花布獠 → **ヤオ**  
**ホア** **ミャオ** Hoa-miao, 花苗：ミャオの一部族。貴州省貴陽附近より西は安順，雲南省東部まで，武定，金沙江畔まで，南は珠江上流臨安附近，更に佛領印度支那北部，又廣西省北部にもある。  
**ホア** **ヤオ** Hoa-yao 花獠：獠の一部族。廣西省大籐の嶺山。  
**ホア** **ラン** **ヤオ** Hoa-lan Yao, 花籃獠 → **ヤオ**  
**ホア** **ン** **パイ** **イ** Hoan-pai-y, 黃擺夷 → **パイ** **イ**  
**ホア** **ン** **ミャオ** Hoan Miao, 黃苗 → **ミャオ**

**ポウ** **ラ** P'ou-la → **ボラ**  
**ポシ** P'o-si, 撲腊 → **ボラ**  
**ホタ** **シャン** Hotha-shan: 雲南省西南境。  
**ボ** **チ** Bo-Dsi: **ロ** **ロ**の一部族。雲南。  
**ホク** **クロ** Hok-lo, 福老：福建省東部及廣東省の東部，潮州，汕頭一帯。人口廣東省に約 3,000,000。  
**ホニ** Ho-ni, 洽泥，和泥 → **ウニ**  
**ボラ** Po-la, P'o-si, Pula, P'ou-la, Fou-la, Peu-pa, 撲喇，撲腊，蒲刺：雲南省東南部，臨安，廣西，廣南，元江諸縣の人跡稀な高山地帯，佛領印度支那の北部國境地方の Hoang Su Phi, Muong Khuong, Ba Xat 地方。  
**ボ** **ロ** **ツイ**: 四川省西北地區。  
**ポ** **ロ** **ロ** Po Lolo, 塔保羅 → **ハイ** **ロ** **ロ**  
**ホン** **ケー** **ラオ** Hong Keh-lao, Hung K'ilao, 紅佬佬：貴州省，東南部，廣順，平遠，清平。→ **リャオ**  
**ホン** **チョウ** **ミャオ** Hung-chou Miao, 洪州苗：貴州省東南部黎平府境內。→ **ミャオ**  
**ホン** **トウ** **ヤオ** Hung-tou Yao, 紅頭獠，〔自〕 Gou: 獠の一部族。廣西省百色，凌雲各縣。  
**ホン** **ミャオ** Hong Miao, Hung Miao, 紅苗，〔異〕 Méo brodés, Méo rouge, 〔自〕 Mông len: 貴州省東部銅仁府。→ **ミャオ**  
**ホン** **ヤオ** Hung Yao, 紅獠：獠の一部族。廣西省龍勝，凌雲河池の諸縣。  
**ポーン** **ローン** Pōng-lōng → VI, パラウン  
**マイ** **イ** **ミャオ** Mai-yeh Miao, 賣爺苗 → **ミャオ**

**マイン** **タ** Maingtha → **ア** **チャン**  
**マイン** **タ** **シャン** Maingtha Shan → **ア** **チャン**  
**マ** **テン** **キア** Ma-ten-kia, 馬澄猿：貴州省西南部。  
**マ** **ヘイ** Mahei, 馬黑，麻黑，〔自〕 Paha-wng: **ウニ**の一部族。雲南省南部，墨江縣他盟地方。  
**マ** **ラ** Ma-la, 撲喇：雲南省西部。  
**マン** **キア** Man-kia, 蠻家 → **クツ** **オン** (古宗), **ロ** **ロ**, シーフン  
**マン** **コ** **ア** Man-khoah → **ロ** **ロ**  
**マン** **ジュン** Mang-jen, 莽人：雲南省普洱，永昌縣。  
**マン** **ツ** Man-tse 蠻子 → **クツ** **オン** (古宗), **ロ** **ロ**, シーフン  
**マン** **チエ** Man-tsié, 慢且，慢且蠻：雲南省，姚安縣。  
**マン** **ヤク** Manyak: 四川省と西康省との境界地。  
**ミ** **エン** Myen → **ロ** **ロ**  
**ミ** **エン** **ムス** Myen Muhsö → **ラフ**  
**ミャオ** Miao, Méo, 苗, Miao-tse, 苗子, 〔異〕 Mow, Meow, Hka-Meow, Chehpök, Hmung, Hmeng, 〔自〕 Mon, Mhong, Mheng, Ah-Hmao, Hmlau, Mun: 貴州省を中心とし，雲南省の東部，廣西省の西北縁乃至北縁，湖南省の西縁又浙江省の錢塘江上流地方。海南島山地北麓にも居住する。更に佛領印度支那のTonkinの西北部，Dong Van, Muong Khuong 地方，泰國の北部，Nan 地方の900 米以上の高地。モウ Mow, メオウ Meow, カメオウ Hka-Meow はシャン



の呼稱、**チュブク** Che-phök はシヤンの或方言の呼稱(北 Shan States の東北隅地方に奴隷となつてゐる)。黔苗圖説には車寨苗、箐苗、尖頂苗、黑苗、黑脚苗、黑狃苗、黑樓苗、黑生苗、黑山苗、紅苗、洪州苗、花苗、葫蘆苗、高坡苗(又名頂板苗)、克孟拈羊苗、犵獠苗、九股苗、九名九姓苗(九名九姓苗と一本にはある)、谷蘭苗(谷蘭苗と一本にはある)、郎慈苗、矜家苗(又名矜人)、羅漢苗、蠻苗、樓居黑苗(樓居苗と一本にはある)、八番苗、八寨黑苗、白苗、生苗、水家苗、西溪苗、東苗、洞苗、桐家苗(桐家苗、洞家苗と他本にはある)、洞惠苗、西苗、紫姜苗、青苗、清江黑苗、短裾苗、鴉雀苗、狛獠苗、楊保苗、陽洞羅漢苗(楊洞羅漢苗と一本にはある)、天苗(又名天家)、爺頭苗の名がある。更に安順苗、大頭苗、打鐵苗、連苗、偏頭苗、栽庄苗、老邊苗、洗骨苗、洞鬼苗、賣爺苗、黃苗、山苗、青頭苗、喇巴苗、花兜苗、木老苗、楊保苗、鴨子苗、Shui-hsi Miao、Méo-muong-cha 等の名が諸書にある。人口廣西省のみで 70,000. Tonkin に 77,000. 泰に 3,000.

**ミャオツ** Miao-tse, 苗子 → ミャオ

**ミャオロロ** Miao-lolo, 妙猥羅 → ロロ

**ミユ** Mi-yu, 密又 → ペー ロロ

**ミンキア** Ming-kia, 名家: 雲南省西部、麗江に多い。

**ミンキア** Min-kia, Min-chia, Lë-bu, 民家, Min-kia-tse, 民家子, [異] Pe-tsö, 樊子, Peh-jen, 白人, 樊人, Nama, 那馬, Petseu, 白子, [自] Bertz, 白兒子:

雲南省の西部、洱海を環る各地が中心。大理、洱源、鄧川、鶴慶、劍川、賓川の各縣は住民の半數は民家。永平、祥雲、雲龍、鳳儀、漾濞、彌渡、姚安、大姚、廣通、楚雄、鎮南、祿豐、昆明にも多い。大部分は平原地帯。尙廣西省の鳳山、那馬、東蘭の各縣にも居住し那馬と呼ばれてゐる。ミンキアは漢人の、レブはモソの、ミンチアンは漢人の騰越方言の呼稱、Mekong 川上流の或地方でラマジュンと呼ばれてゐるのは少くともミンキアと密接な關係にあるものと言はれる。

**ミンキアツ** Min-kia-tse, 民家子 → ミンキア

**ミンチア** Min-chia → ミンキア

**ミンチアン** Min-ch'iang → ミンキア

**ムウア** Mu-ua, Anampel: 雲南省西部。

**ムキ** Mouki → ムチ

**ムキラオ** Mu K'i-lao, 狛犵佬, 狛佬: 貴州省王黎, 金文等 → リャオ

**ムス** Mu-hsö, Mussö → ラフ

**ムスル** Musur, Muzour → ラフ

**ムソ** Muso, 姆苴 → ラフ

**ムチ** Mu-chi, 姆雞, Mou-ki, Mugi, 母雞, 姆雞, 魯機: 雲南省, 臨安, 門化地方に居る。大半は人跡稀な邊境, 同一場所に永住しない。→ ロロ

**ムヤワ** Mu-ya-wa, 木雅娃: 西康省東部折多山以西雅龍江以東一帶のシーファン。→ シーファン

**ムラオ** 母老: リャオの一部族。廣西省羅城縣, 柳城縣, 宜山縣。

**ムラオ** Mu-lao, 狛佬: 貴州省各州に散居す。

**ムラオミャオ** Mu-lao-miao, 木老苗 → ミャオ

**ムン** Mun → ミャオ

**メオ** Méo → ミャオ

**メオアシニョン** Méo à chignon → ピエントウ ミャオ

**メオウ** Meow → ミャオ

**メオノアル** Méo noir → ヘーミャオ

**メオブラン** Méo blanc → ペーミャオ

**メオプロテ** Méo brodés → ホンミャオ

**メオミュオンシヤ** Méo-muong-cha → ミャオ

**メオルージュ** Méo rouge → ホンミャオ

**メチャ** Me-cha, 麥岔: 雲南省武定府。→ チンキア, モチャ。

**メフエン** Meh-fen: 雲南省南部。

**メフリ** Me-fu-li, 美孚黎: 黎の一部族。海南島西部, 儋州, 昌化, 感恩三縣の東部, 全齒嶺の北及び西北方。

**メラムス** Melams → ルツ

**メン** Hmeng → ミャオ

**モシ** Mo-sie, Mohsie, 麼些: 雲南省, 麗江, 鶴雞縣。→ モソ

**モス** Mosu → モソ

**モソ** Mo-so, Mosso, Mosu, 麼些, 麼步, [異] Söhr, Sadauwa, 三賤娃, Li-kia, Li-chia, 麗家, Djia, [自] Na-chi, Nahsi, Nashi, 拿喜, 納西, La-shi, Lasi, Hosu: 雲南省の金沙江南岸, 麗江縣境, 永北縣の永寧設治局管内, 中甸縣, 瀾滄江左岸の維西縣境の北は葉枝まで, 南は蘭坪縣まで居住し, 北は四川省鹽原一帶にもある。麗江縣及び永北縣内に最

も多く, 前者は又麗家と呼ばれてゐる。モソは漢人, リス, ミンキアの呼稱, 中甸縣及び金沙江西岸維西, 麗江縣屬各地のシーファンはスール Söhr, 中甸縣阿敦子のクツォンは麗江人をサダウワ(三賤娃), チベット人はヂアと呼ぶ。尙永寧に漢人はモソと呼び, 自らはリュシ Lühsi と稱するものが居る, 四川鹽原一帶のものは漢人の呼稱, 自稱共にモソといふ。人口 300,000.

**モソ** Moso → ラフ

**モソジュン** Mo-so-jen, 末索人: 雲南省麗江附近。

**モチャ** Mo-ch'a 摩察, 麥岔: 雲南省西北部大理, 武定, 蠻耗地方。

**モン**: 四川省西南地區嘉定縣其他。

**モン** Mon → ミャオ

**モンウ** Mong-wu, 孟烏: 雲南省東南部の深山僻地。

**モンサ** Mông-sa → ヘーミャオ

**モンショピア** Mông chopia → ピエントウ ミャオ

**モンダス** Mông das → ペーミャオ

**モンチュ** Mông du → ヘーミャオ

**モントラオ** Mông tiao → ペーミャオ

**モンファ** Mong-hwa, 蒙化, 蒙化夷, 蒙化人, 蒙化猥羅: 雲南省西北部, 順寧府及び雲州。→ ロロ

**モンレン** Mong len → ホンミャオ

**ヤオ** Yao, 猥, 徭, 名, Yao-min, 猥民, Yao-jen, Yau-jen, 猥人, Man, 蠻: 廣西省東南部の數縣を除けば殆んど全省内に居るが, 殊に桂平の北方である平南, 蒙山, 荔浦, 修仁, 象, 武宜の各縣に屬す



る大籐の嶺山、省東北部の賀縣、鐘山、富川、恭城、灌陽、全、興安、龍勝の各縣、西北部の南丹、鳳山、東蘭、凌雲、西隆の各縣に多い。之等に隣接する廣東、湖南、貴州、各省邊境地方にも居る。泰國の最北部の 1000 米以上の山地。佛領印度支那 Tonkin の北部國境附近の Ta Kha 地方。紅河流域等に居り、之等はマンと呼ばれてゐる。斑猿、頂板猿、板猿、麗人、長髮猿(長毛猿)、盤古猿、正猿、紅猿、黑猿、白猿、金繡猿、銀繡猿、狗猿、花籃猿、花猿、尖頭猿、紅頭猿、水家猿、平地猿、山猿、山子猿、寨山猿、過山猿、金秀猿、雙苗猿、狗頭猿、花布猿、箭桿猿、箭猿、西山猿、梳猿、燕尾猿、寨猿、帶箭猿、花肚猿、戴板猿、Man-lan-tien (藍猿)、Man-Quan-trang (白褲猿)、Man-Caolan (高欄蠻)、Shanh-y (青衣蠻)、Man-tien (錢蠻、小板蠻)、Man-côc (Man-tapan、大板蠻)、Man-Song-Dao、Man Quan-Côc。人口約 380,000。

ヤオジェン Yao-jen, 猿人 → ヤオ  
 ヤオチア Yao Chia, 天家 → ヤオミャオ  
 ヤオミャオ Yao miao, 天苗, 天家: 貴州省平越府 → ミャオ  
 ヤオミン Yao-min, 猿民 → ヤオ  
 ヤージェン Ya-jen, 沔人: 廣西省柳州, 賓陽, 武宣の諸縣。  
 ヤチャオ ミャオ Ya-ts'iao Miao, Ya-ch'iao Miao, Yatsch'io Miao, 鴉雀苗: 貴州省中部貴陽府。→ ミャオ  
 ヤツミャオ Ya-tzu Miao, 鴨子苗 → ミャオ  
 ヤンカン ミャオ Yang-k'uang Miao, Yang-kung Miao, 羊鬍苗: 貴州省東南

部都勻, 黎平, 石阡等の府, 施東, 龍泉, 餘慶, 龍里等の縣。→ ミャオ  
 ヤンジェン Yang-jen, 猓人: 廣西省宜北, 南丹の兩縣。  
 ヤントン ロハン ミャオ Yang tung Lo-han Miao, 陽洞羅漢苗, 楊洞羅漢苗, 陽洞苗: 貴州省東南部黎平府。→ ミャオ  
 ヤンパオ ミャオ Yang-pao Miao, 楊保苗: 貴州省中部遵義, 龍泉の二縣。→ ミャオ  
 ユミエン Yu-mien → パンク ヤオ  
 ユン Yung → ジアロン  
 ラ La, 喇, 拉 → VI, ワ  
 ライジェン Lai-jen, 猓人, 猓老: 廣西省西隆縣地方。  
 ライラオ Lai-lao, 猓老 → ライジェン  
 ライロイ Lai Loi → リ  
 ラウ La-wu, 喇五, 喇烏 → ラフ  
 ラオウ Lao-wu, 老梧 → ロウ  
 ラオス Lao-su, 老蘇 → イパン  
 ラオピエン ミャオ 老邊苗 → ミャオ  
 ラシ La-shi 喇猓 → VI, ラシ  
 ラシ La-shi → モソ  
 ラス La-su, 拉蘇: 雲南省中部。  
 ラチ Lati → VII, ラチ  
 ラバ ミャオ La-pa Miao, 喇巴苗 → ミャオ  
 ラフ La-hu, 喇胡, 喇呼, Lo-hei, 猓黑, 羅葵, Mu-hsö, Musur, Muso, Moso, Muzour, Mussö, 姆苴, Myen Muhsö, 魯吾, 喇烏, 喇五, 三撮毛: 雲南省ではその西南部順寧, 雲縣, 緬寧, 雙江, 瀾滄, 五福の諸縣の瀾滄江と怒江との間。瀾滄江右岸の鎮元縣内にも少數居る。泰國ではその西北隅 Muang Fang 地方。Burma の Shan States の東部にもある。

何れも 1000 乃至 1800 米の高地。ロヘイは漢人の, ムスはシャンの, モソはアカの呼稱, 自稱はラフ, クウ, Kwi は Shan States にあるラフの最南の一部族。又大猓黑, 小猓黑, 普剌の部族がある。

ラマオ La-mao, 喇毛: 雲南省西北部瀾滄江兩岸 → チュンキア  
 ラマジェン Lama-jen → ミンキア  
 ラル La-lu, 喇魯: 雲南省の西部, 永昌府。  
 ランジェン Lang-jen, 狼, 狼人: 廣西省の天河縣より荔浦縣に及ぶ。  
 ランチュン ヤオ Lang-tien Yao, 藍猿, [自] Buhung: 廣西省鳳山, 凌雲, 百色の各縣及び大籐の嶺山。→ VII, マンラント  
 ランチ ミャオ Lang-ts'e Miao, 郎慈苗: 貴州省西南部威寧州。  
 リ Li, 黎, 俚, 里, Li-min, Li-mu, 黎慕, 黎葵, Lai Loi, Liam, 陽人: 海南島中部以南の山地。分けて黎, 岐, 倅の三, 又本地黎, 美孚黎, 岐, 倅の四とする。人口約 200,000。  
 リアム Liam → リ  
 リウ オツ Liu-O-tse, 六額子 → ルゲルツ  
 リエン ミャオ Lien Miao, 連苗: 廣東省西北部。→ ミャオ  
 リキア Li-kia, 麗家 → モソ  
 リージェン Li-jen, 麗人: 廣西省修山縣のヤオをいふ。  
 リス Li-su, Liso, Lee-saw, Leisu, Lih-so, Li-hsaw, Li-tcheh, Ly-ssu, Lisaw,

Lissu, Lisu-po, Lissou, 栗粟, 獐獐, 獐獐, 黎蘇, 魯蘇, 力些, [異] Che-li, Yaw-yen, Yawin: 雲南省の西北部の高地帯。即ち元謀, 華坪, 武定, 中甸, 雲龍, 維西, 康樂, 碧江, 瀘水, 騰衝, 貢山の諸縣又は設治局管内の 1350 乃至 3000 米の高地。更に Burma の北緯 24° 以北の Shan States. Ruby Mines 地方, Kachin 地方の南縁にまで及ぶ。Bhamo, Myitkyina 兩地方のものはカチンからヤウインと呼ばれてゐる。泰國の西北山地 Muang Fang の西, 西北方にも少數居る。リソは漢人の, リサウ及びチュリはパイイの呼稱, 自稱はリス。Burma の人口 1,600。

リソ Liso → リス  
 リチア Li-chia, 麗家 → モソ  
 リチ Li-tcheh → リス  
 リファン Li-fan, 理番: 四川省西北部。  
 リミ Li-mi, 利米: 雲南省順寧縣の山中及び森林。  
 リミン Li-min, 黎民 → リ  
 リミンツ Li-ming-tsi, 里民子: 貴州省大定黔西州清鎮縣。  
 リム Li-mu, 黎葵 → リ  
 リムガオ Lim-gao, 臨高: 海南島北部の臨高縣北部並に澄邁, 儋縣兩縣の北部。  
 リメイ Li-mei, 麗美, Sa-mi, 撒彌: 雲南省雲南, 曲靖縣。  
 リーモ 麗摩: 雲南省南部, 楚雄府。  
 リャオ Liao, 獐, [異] Tu-lao, 土佬, 土佬, 土老, Ke-lao, Kih-lao, Keh-lao, 屹佬, 犛佬, Tu-liao, Tu-liau, 土獐, 山子, 土人: 廣西, 雲南, 貴州三省境地方。



廣西省では天河, 賓州, 羅城, 柳城, 宜山, 上林, 鎮安, 百色, 泗城の各縣. 雲南省では文山, 廣南, 廣西, 開化, 昭通, 馬關の諸縣に多い. 黔苗圖説には剪髮佬 (又一本によると剪頭佬, 剪毛佬としてある), 猪屎佬, 紅佬, 花佬 (又佬佬), 鍋圈佬, 牯佬, 披袍佬, 水佬 (又佬佬), 打牙佬, 土佬の名が挙げられてある. 尙他書には飛頭獠, 白土獠, 黑土獠, 花土獠の名が見える. 母老もこの一部族である. 廣西省内の人口 1,000.

**リュートンイジェン** Luh-tong-ih-jen, Liu-tung I-jên, 六洞夷人: 貴州省東南部黎平府.

**リュシ** Lühsi → モソ

**リン** Ling, 矜, 矜人, 矜獠: 以前は廣西省馬平, 永福, 恭城, 三江, 羅城, 天河, 宜山の諸縣に居住したが, 現在は漢地瘴地に雜居してある. ただ龍勝縣に居るのは若干舊俗を保存してある.

**リンキア ミャオ** Ling-kia Miao, 矜家苗, 矜人: 貴州省中部荔波縣. → ミャオ

**リンジェン** Ling-jen, 矜人 → リン, リンキア ミャオ

**リンツン** Ling-tung, 矜獠 → リン

**ルウ** Lu-wu, 魯兀: 雲南省東南部舊廣西州.

**ルウ** Lu-wu, 魯吾 → ラフ

**ルウ ロロ** Lou-wu Lolo, 魯屋佬羅: 雲南省中部, 曲靖府.

**ルゲルツ** Luh-ngerh-tsi, Liu O-tse, 六額子: 貴州省大定威寧, 黑白二種あり.

**ルジェン** Lu-jen, 恕人: 雲南省西部. 維西

邊外の江邊. 麗江, 鶴慶にも流入してある.

**ルチ** Lu-chi, 魯機 → ムチ

**ルチュ** Lu-chiu, 魯九: 雲南省東南部.

**ルツ** Lu-tse, Lutsu, Lü-tsö, Loutze, 潞子, [異] Nu-tse, 怒子, Nu-jen, 怒人, Nui, 野夷, A-nu, 阿怒, Gnia, [自] A-nang, A-nung, 阿難, Kaweng, Melams: 雲南省西北部の怒江流域の貢山, 碧江, 康樂, 瀘水の諸設治局管内, 江邊の低地. 北緯 27°30'—28°30'. グニア Gnia はチベット人の, ルツは漢人の呼稱.

**ルミ** Lu-mi, 路彌 → ウォニ

**ロンキア** Lung-kia, 龍家 → VII, ムン  
**ロンジェン** Lung-jen, 龍人: 雲南省南部, 寧洱近郊.

**レイス** Leisu → リス, ロロ

**レブ** Lē-bu → ミンキア

**レンキ ミャオ** Leng-ky Miao: 雲南省北部.

**ロウ** Lo-wu, Lo-wou, Lao-wou, 羅武, 羅婆, 老牯: 雲南省大理, 楚雄, 姚安, 永昌, 景東諸縣.

**ロウチュヘー ミャオ** Lou-chü-heh Miao, 樓居黑苗, 樓居苗: 貴州省八寨, 丹江. → ミャオ

**ロクエイ** Lo-kuei, 裸跪 → タン

**ロツ** Lo-tse, 羅子: 廣西省西隆縣.

**ロハン ミャオ** Lo-han Miao, 羅漢苗: 貴州省東南部, 八寨, 丹江. → ミャオ

**ロピ** Lo-pi → ノピ

**ロヘイ** Lo-hei, 猓黑 → ラフ

**ローミエン** Lo-mien, 羅面, 羅緬: 雲南省北部. → チュンキア

**ロロ** Lolo, Kolo, 猓羅, 猓羅, 羅羅,

猓猓, 盧盧, 佬佬, 盧鹿, 獯鬼, [異] Nu, Man-tse, 蠻子, Man-kia, 蠻家, Yichia, 夷家, 夷人, Myen, Dji, Gni, Gnia, Man-khoah, [自] Nei-su, 妮蘇, Nesu, 乃粟, Ngo-su, Leisu: 四川省と雲南省の交界, 金沙江の西岸にある大凉山(又巴布凉山), 即ち荻邊, 馬邊, 宜賓, 屏山, 越嶲, 西昌, 昭覺, 會理の諸縣に最も多く, その周邊なる四川省南部, 雲南省東部, 貴州省西部, 佛領印度支那 Tonkin の北部 Bao Lac 地方に居る. 黑猓羅(黑夷, 黑骨頭, 黑乾夷, 烏夷, 烏彝, 摩察. 鶴鷄では海西子), 白猓羅(白夷, 白骨頭, 撒馬都, 二夷子, 海羅羅, 海猓羅, 海夷, 密又, 洒摩) は階級別の名稱. 雲南の者には妙猓羅, 阿者猓羅(阿

車, 阿弼), 乾猓羅, 魯屋猓羅, 撒完猓羅, 葛猓羅(個猓羅), 大猓羅, 姆鷄(魯機), 扯蘇(車蘇), 披夷, 披沙夷, 蒙化夷(蒙化猓羅, 蒙化人), 東川夷, 撒彌猓羅, 普拉猓羅と呼ばれてあるものがある. 蠻子, 蠻家は四川省の支那人の呼稱. シェンはミエン Myen, 安南人はマンコア Man-khoah と呼ぶ.

**ロン** Rong → ジアロン

**ロンキア** Long-kia, 龍家 → VII, ムン

**ワ** Wa, 瓦, La, 拉, 喇: 雲南省西南部山地. → VI, ワ

**ワシ**: 四川省西北地區

**ワニ** Wa-ni, 倭泥 → ウォニ

**ワヘ** Wa-he, 瓦黑 → ウォニ

**ワラ** Wa-la → プーマン



## V 西藏及びアッサム

- アイトン** Aiton: Assam の Sibsagar 地方の東北隅, アホムの東方。
- アイモル** Aimol: Assam の Naga 山地。
- アウ** A-we: 北部に居るガロの一部族。
- アオ** Ao, [異] Hati-kuri, Hati-goria, [自] Aor, Sa-mai-na, Ni-So-meh: ナガの一部族。Brahmaputra 川の平地と Dikhu 川の間, ロタ, セマの北方。Chung-ngi (高地), Mong-sen (平地に接する低山地)。ヤチャム Yacham, ヨン Yong の部族がある。アオは隣接のナガの他部族の, ハチクリ, ハチゴリアはアッサム人の呼稱。人口 30,599 (1921)。
- アカ** Aka, Anka, Arka, [自] Hrusso: Assam の西北部と Bhutan の東部との境界地方, ダフラの北方。
- アサム** Asam → アホム
- アスリンギア** A-sring-gia, [異] Mirinokpo: ナガの一部族。東部。アオの外縁の山地。
- アソム** Asom → アホム
- アチク** A-chik → アベン
- アッサム人** Assamese, Asom, Asam → アホム
- アトン** A-tong: 南東部に居るガロの一部族。
- アハム** Aham → アホム
- アベン** A-beng, A-chink: 西部に居るガロの一部族。
- アホム** Ahom, Aham, [異] Asom, Assam, Assamese: Assam の東北部。Chamua, Kelua, Melua の部族がある。
- アホム チュチヤ** Ahom-Chuti: チュチヤの一部族。
- アボル** Abor, [異] Slo, [自] Hrasso: Assam の東北部と西藏の境界地方, 即ち Brahmaputra 川の東端, その北折する地方の Dihon 川溪谷。之に Pādam (Dihon 川の東方), Miyong, Pasi 及び Doba (三者とも Dihon 川の西方) の諸部族がある。Slo はチベット人の呼稱。
- アルカ** Arka → アカ
- アルレン** Ar-leng, A-rleng → ミキル
- アルリン** Ar-ling → ミキル
- アルン** Arung → エムボー
- アワリアス** Awalias: Nepal, Sikhim, Bhutan の南境の山麓の湿地帯 Terai に居るものの總稱。コチ, ボド, チマル等。
- アンカ** Anka → アカ
- アングミ** Angami, A-nga-mi, Gna-mi, [異] Dawansa: ナガの一部族。Barai 山脈, Dikhu 川の南, Nambar 山の西, 東は Assam と Burma の境界地まで, 北方はレングマ, ロタの地に接する。Teng-gi-ma 又 Teng-gi-mi (中央部), Chak-ro-ma (西部), Chak-ri-ma (東部) の諸部族あり。アッサム人, マニプリから Angami, Gnammi と呼ばれ, 一般的な自稱の名はない。人口 50,000。
- アンザン** An-zang → レングマ
- アンゼミ** An-zemi → ゼミ
- アンワンク** Ang-wan-ku → タブルン

- イゼミ** Izemi → ゼミ
- インジャン** In-jang → レングマ
- インゼミ** Inzemi → ゼミ
- ヴァヤ** Vaya → ヤユ
- ヴァユ** Vayu → ヤユ
- エミ** Yemi → ゼミ
- エムベオ** → カチャ, エムボー
- エムボー** Embo, Empeo, Arung: カチャの一部族。Kachar 山地の南部。
- カー** Kha, Khu, [異] Chetris, Gorkha, Gorkhali: Nepal の西部 Kumaon 山脈地方から入り, Nepal 溪谷に及ぶ。ラージプトの後裔といふ。又 Katmandu の西 60 哩の Gorkha にも相当居る。ゴルカ Gorkha 又ゴルカリ Gorkhali として知られてゐる。
- カイリウム** Kai-rium, Kai-rhyum → カシ
- カシ** Kasi, Khasi, Kasia, Khasia, Kase-ya, Cosseya, [異] Kai-rium, Kai-rhyum: Assam の西部 Brahmaputra 川の南方 Khasi 山地の Shillong 高原。Kai-rium, Kai-rhyum はシンテンの呼稱。War, Bhoi, Lyngngam の諸部族がある。人口 161,865 (1911)。尚 28,000 のキリスト教徒ありと云ふ。
- カシア** Kasia → カシ
- カス** Khas: グルカの一部族。
- カセヤ** Ka-se-ya → カシ
- カチャ** Kacha, Katscha, Kocha, Kochu, [異] Me-jameh, [自] Empeo: ナガの一部族。アングミ居住地の南方の Burail 山地及び Kachar 山地。三群に分ける。Zemi, Embo, Kwoireng。

- カチャリ** Kachari, Katschari, [異] Bodo, Boro, Bara, Plain Kachari, True Bodo, [自] Kosari, Boro-ni-fisa: Assam の西北部 Brahmaputra 川の中流の沿岸。Kamrup, Goalpara, Darang の諸地方。Hojai, Jharna, Sonwal 又は Sadiola 等の部族がある。彼等は Kosari と發音する。
- カチャリ** Kachari → ラバ
- カブイ** Kabui: ナガの一部族。西部 Manipur。
- カマンガ** Khamang: ミシュミの一部族。
- ガミ** Gna-mi → アンガミ
- カムジャン** Kamjang, Khām-jang: 1810 年頃 Burma から Assam に来たタイ又はジャンの一族。Jorhat, Titabar に小聚落がある。
- カムチ** Khamti, [自] Tai-Shyam: Assam の東端と支那との境界地方, 東經 90°—98° の Irrawaddy 川の上流, カチン分布地の北境及びその北方。150 年前 Dihing 川沿ひを Sadiya まで出てきたが今日尚その地方にも若干の部落が残つてゐる。
- カムバ** Khamba: レプチャの一部族。
- カムパ** Kam-pa, Khampa: チベット人の一部族。西康省の西半部, 揚子江をはじめ諸大河の南北に溪谷を造れる地方。
- カムブ** Kambu, Khambu → キランチ
- カリヨ** ケンギ Kalyo-Kengyu: ナガの一部族。Patkoi 山脈の東部。
- ガロ** Garo, Garrow, [自] Mandé: Assam の西端 Brahmaputra 川の南方 Garo 山地, A-beng 又は A-chik (西



部), A-tong (南東部), A-we (北部), Machi (中央部)等の部族があり,他族との混血したものに Kasia 山麓の Dikhil 又は Nuniya, Mymesing 境の Chibok, 東北部に Chisak, 東北境の平地に Nam-dhaniya がある. Garo はアッサム人, ベンガル人の呼稱. 人口 150,000 (1911).

キョンツ Kyon-tsü → ロタ

キラチ Kiranti, [異] Jim-dār, Crofter, Kambu: Nepal の東部, 下 Khumba 地方及び Sikkim 南部.

ク Khu → カー

クワイレン Kwoireng → コイレン

クスンダ Kusunda: Nepal の北部.

クナワル Kunawar: 西藏西部.

クブイ Koupu: Assam の東南部.

クムブ Khumbu: Nepal の東部 Khumbu 地方から Dudh Kosi 川の東方. 東部 Nepal 北方のボチャ, 半ばヒンズー化したネパール人, 下谿谷のキラチを含む.

グルカ Gurkha, Ghoorkha, Ghurkha, Gorkha: Nepal 諸種族の總稱.

クレ ラフリ Kulu-Lahuli: Nepal の中部.

グルン Gurung, Gourung: Nepal の中部, Narayani 川上流地方. 東經 84°—85°. 又西部の Karnali 川左岸北緯 29° 地方にも居る. スンワル, マガル等と共にバルバチャ又グルカと總稱される.

クロフター Crofer → キランチ

ケザマ Kezhama, Ke-za-mi: ナガの一部族. 中部.

ケザミ Ke-za-mi → ケザマ

ケルア Kerua: アホムの一部族.

コイラオ Khoirao: ナガの一部族. Manipur.

コイレン Koi-reng, Quoireng, Quoirang, Kwoireng, [異] Li-yang: Naga 山地の南方 Manipur 境の東部. → ナガ

コオ Koo: Assam の南部 Chittagong 山地及び Burma の西部 Arakan 山地.

コサリ Kosari → カチャリ

コセヤ Cosseya → カシ

コチャ Kocha → カチャ

コチュ Kochu → カチャ

コニク Konyak: ナガの一部族. Dikhu 川と Disang 川の間, Chindwin 川までの Naga 山地の東部, アオの分布地の東北方.

ゴバ Gopa → プバ

コヒマ Kohima: Assam.

ゴルカ Gorkha → カー

ゴルカ Gorkha, Gurkha → グルカ

ゴルカリ Gorkali → カー

コルヤ Kolya: ナガの一部族. 中部 Manipur.

サヴィン Sa-ving: ナガの一部族. 東部.

サチオラ Sadiola → ソンワル

サマイナ Sa-mai-na → アオ

サマン Thamang → ムルミ

サミ Thami: Nepal の東部 Sunkoi 川, Tamburkosi 川沿岸. 人口 3—4,000 人.

サラ Sa-la → ボルツリヤ

サルパ Sarpa: Nepal の西部.

サンガ Sangha: Bhutan.

サンタム Sangtam: ナガの一部族. 中部. 嘗ては チン居住地境から南方タンクール居住地まで, セマ及びアオ居住地の東方にゐたがセマの東方移動により二部に分割されてしまつてゐる.

山地カチャリ Berg Katschari → チマサ

サンロイ Sangloi, [異] Chang-nu: ナガの一部族. 東部.

ジェミ Jemi, Nzemi → ゼミ

シキム人 Sikhimese, Sikkimese, Denjong-pa: Sikkim に居るボチャ.

ジムダール Jim-dār → キランチ

ジモミ Zi-mo-mi → セマ

シミ Si-mi → セマ

ジャインチア Jaintia → シンテン

ジャクツン Jak-tung: ナガの一部族. 東部.

ジャルナ Jharna: カチャリの一部族. Assam 南部.

シュマ Süma → セマ

ジョボカ Joboka, [異] Ya-nu: ナガの一部族. 東部.

ジンテア Jyntea → シンテン

シンテン Sinteng, Synteng, Jyntea, Jaintia, Panār: Assam の中央部, Brahmaputra 川と Surma 川の間 Jaintia 山地.

スピチ Spiti: 西藏西部.

スムダーム Sum-dām: ナガの一部族. 東部.

スロー Slo → アボル

スンワル Sunwar: Nepal の東部, Sapt Kosi 川の上流右岸の支流 Sun Kosi 川の上流諸支流流域, 東經 86° 附近. 又最西部ともいふ. グルン, マガル等と共に

バルバチャ Parbatia 又グルカ Gurkha と總稱される.

セマ Sema, Süma, [異] Zi-mo-mi, Si-mi: ナガの一部族. Brahmaputra 川支流 Irrawaddy 川の分水嶺地方, 南にアングミ, 西にレングマ, ロタ, 北にアオ, 東にヤチュミがある. 西方の境は Dayan 川の上流, 東方の境は Tizu 川.

ゼミ Zemi, Jemi, Nzemi, An-zemi, Izemi, Inzemi, Yemi, Sengima: カチャの一部族. Kachar 山の北部. センギマはアングミの呼稱.

センギマ Sengima → ゼミ

センマイ Seng-mai: ナガの一部族. 西部. Manipur.

ソクバ Sok-pa: チベット人の一部族. 西藏の東北部.

ソフヴァマ Sop-vo-ma → マオ

ソンワル Sonwal, Sadiola: カチャリの一部族. 北 Assam の Lakhimpur 地方.

タイ シヤム Tai-Shyam → カムチ

ダチヤル カチャリ Datiyal Kachari → ラバ

ダフラ Dafla, Daphla, Dopfla, Duffla, Dompfla, [自] Bang-ni, Ni-sing, Bag-ni: Assam の Darang, Lakhimpur 兩地方の接する所の南方, 東經 93° 附近の Brahmaputra 川の北側の山地, アカの南方, ミリの北方. 西部特に平野及び山麓のものは Bang-ni, Bag-ni と, 東部のものは Ni-sing と自稱す.

タブラン Tablang → タブルン

ダブルン Tablung, Tablang, [異] Angwan-ku: ナガの一部族. 東部.



**タマン** Taman: Assam の東部, Burma の Upper Chindwin 地方の Patkoi 山脈.  
**ダムソク** Dam-sok: 西藏拉薩の北方 Dam 河畔.  
**タムル** Tamlu, [異] Ching-meg-nu: ナガの一部族. 東部 Naga 山地の東北隅の Dikhu 川の西方.  
**ダワンサ** Dawansa → アンガミ  
**タンクール** Tangkhul, Tankhul, [異] Luhupa: ナガの一部族. Manipur に居り, アンガミの東南方.  
**チェトリス** Chetris → カー  
**チェパン** Chepang: Nepal の北部.  
**チオンツ** Tiontz → ロタ  
**チキル** Dikhil, Nuniya: Kasia 山麓に居るガロと他族と混血したるもの.  
**チサク** Chisak: Garo 山地の東北部に居るガロと他族と混血したるもの.  
**チプラ** Tipura: ボドの一部族.  
**チベット人** Tibetan, Tibetaner, Tibétain, Tibetan, 西藏人, Ts'ang-jen, 藏人, [自] Pê, Pö: 西藏, 拉薩を中心とする南部にゐる者は Bod-pa, 西康省の西半部の揚子江をはじめ諸大川の南北に溪谷をつくつてゐる地方の者は Kam-pa, Pangon 湖—Tengri 湖—昌都以北の高原にゐる者は Cham-pa, 東經 80°—92°, 北緯 30°—36° の高原を遊牧する者は Dru-pa と呼ばれる. 青海省南縁, 西藏の北邊は無住地. Sok-pa, Chak-pa, Taghlik 等と呼ばれる一族もある. 人口約 3,000,000.  
**チボク** Chibok: Garo 山地の Mymesing 境に居るガロと他族と混血したるもの.

**チマサ** Dimasa, [異] Berg Katschari: Assam の西部 Brahmaputra 川と Surma 川の間山地の東部. 人口 16,000 (1911).  
**チマル** Dhimal, Dimal: Bhutan.  
**チムル** Chi-mur → ミリ  
**チャクバ** Chak-pa: チベット人の一部族. 西藏の中部.  
**チャクリマ** Chak-ri-ma: アンガミの一族.  
**チャクロマ** Chak-ro-ma: アンガミの一族.  
**チャムア** Chamua: アホムの一部族.  
**チャムパ** Cham-pa, [異] Hor-pa: チベット人の一部族, Pangon 湖—Tengri 湖—昌都以北の高原.  
**チャル ヴアル** Char Duar: Bhutan.  
**チャン** Chang, Tschang: ナガの一部族. 中部. セマの北, アオの東.  
**チャンヌ** Chang-nu → サンロイ  
**チョプヌ** Chop-nu → ムトン  
**チュチヤ** Chutia, Chutiya, Tschutiya: Assam の東北部 Sibsagar 地方, アホムと隣接する. Deori, Borahi, Ahom-Chutiya の部族がある.  
**チュン** Chung → リムブ  
**チラブ** Dirap: ナガの一部族. 東部.  
**チワ** Tiwa: ラルンに同じか.  
**チンミ** Ching-mi: 西藏の東南部.  
**チンメグヌ** Ching-meg-nu → タムル  
**チンヤーム** Ting-yām → ナムサン  
**ツァロン** Tsarong: Bhutan の極東部の高山地帯, 西藏の Pemakoi 地方の Tsang-po 下流沿ひ. トワンと同じか.  
**ツァンジェン** Ts'ang-jen, 藏人 → チベット人

**ツォンチュ** Tson-tsu. → ロタ  
**ヅクバ** Duk-pa → ボチヤ  
**ヅフラ** Duffla → ダフラ  
**ツルン** Turung: Assam の東北部, アホムの東方.  
**デオリ** Deori: チュチヤの一部族.  
**テベンギア** Thebengea: Bhutan.  
**テンギマ** Teng-gi-ma → テンギミ  
**テンギミ** Teng-gi-mi, Teng-gi-ma, Teng-nima: アンガミの一部族.  
**テンサ** Tengsa: ナガの一部族.  
**デンジョンバ** Den-jong-pa → シキム人  
**テンニマ** Teng-nima → テンギミ  
**ドアニヤ** Doaniya: カチンとアホムの混血したるもの. Dihing 川沿岸.  
**トタラ** Totala: ラバの一部族. Goalpara 地方.  
**ドバ** Doba: アボルの一部族.  
**ドムオリア** Dom-oria: ミキルの一部族か.  
**ドムフィラ** Dumphila → ダフラ  
**ドルバ** Dru-pa, Drok-pa, [異] Hbrogpa: チベット人の一部族, 東經 80°—90°, 北緯 30°—36° の高原を遊牧する.  
**ドロクバ** Drok-pa → ドルバ  
**トロンダニヤ** To-Rong-dhaniya: ラバの一部族. Goalpare 地方.  
**トワン** Towang: Bhutan.  
**ナガ** Naga: Assam の東部, Naga 山地を中心にして西は Dhansiri 川, 東北は Dihing 川まで. 東方の限界は不明, 南方は Manipur 地方に至る. 主として山地に居住するが北及び西南方では Brahmaputra 川沿岸平地を劃する低山地に及ぶ. Angami, Ao, Arung, Asringia,

Bam-sang, Banfera, Banpar, Borduriya, Chang, Dirap, Joboka, Jaktung, Kabui, Kacha, Kalyo-Kengyu, Kezhama, Khoirao, Koi-reng, Kolya, Konyak, Lhota, Mao, Maram, Maring, Mayang-Khong, Memi, Mohongia, Muram, Mutonia, Mo-shang, Muton, Mulung, Namsang, Phom, Primi, Rang-pang, Rengma Sangloi, Sangtam, Sema, Seng-mai, Sa-ving, Sum-dām, Tablung, Tangkhul, Tam-lu, Tengsa, Yachumi 等の部族がある. 人口約 300,000.  
**ナムサン** Namsang, [異] Ting-yām: ナガの一部族. 東部.  
**ナムダニヤ** Nam-dhaniya: Garo 山地の東北境の平地に居るガロと他族と混血したるもの.  
**ニシン** Ni-sing → ダフラ  
**ニソメー** Ni-So-meh → アオ  
**ヌニヤ** Nuniya → チ  
**ネパール人** Nepalese, Nepali: Nepal の住民の總稱. 人口 5,600,000 (1932).  
**ネワール** Newar: Nepal の中部. Kathmandu 附近.  
**ノラ** Nora: Assam の東北部, アホムの東方.  
**ハイオー** Haioo, Haiyu, Haya → ヤユ  
**ハイジョン** Haijong: Mimengsingh 附近の平地. 人口 8,000.  
**ハイユ** Haiyu → ヤユ  
**バグニ** Bag-ni → ダフラ  
**パグニ** Pagni: 西藏の東南部.  
**パシ** Pasi: アボルの一部族.



**ハジョン** Hajong → ホジャイ  
**パードム** Pādam: アボルの一部族.  
**パチ** Pati: ラバの一部族. Kamrup, Darang 地方.  
**ハチクリ** Hati-kuri → アオ  
**ハチゴリア** Hati-goria → アオ  
**パナール** Panār → シンテン  
**パニボチア** Miri Panibótia Miri: ミリの一部族. Hill Miri ともしはれる.  
**バムサン** Bam-sang: ナガの一部族. 東部.  
**バラ** Bara → ボド, カチャリ  
**パーリ** Pahri: Nepal の中部.  
**バルバチヤ** Parbatia: スンワル, マガル, グルンの総稱.  
**バンバラ** Banpara → バンバル  
**バンバル** Banpar, Banpara, [異] Runu: ナガの一部族. 東部.  
**バンフェラ** Banfera: ナガの一部族.  
**バングニ** Bang-ni, Bag-ni → ダフラ  
**ビーテ** Biete Kuki → ベテ  
**ファキアル** Fakial, Fa-ke, Phakial: Assam の Dibrugarh 地方の Brahmaputra 川の東方 Makum 近傍の Dihing 川沿岸.  
**ファケ** Fa-ke → ファキアル  
**ファム** Phom: ナガの一部族. 東部, チャンとコニクの間.  
**ブータン人** Butanese, Bhutanese, Bhotanese, Bhotia → ボチヤ  
**ブチヤ** Bhutiya → ボチヤ  
**ブバ** Bod-pa, Bopa, Gopa: チベット人の一部族, 拉薩を中心とした西藏南部.  
**ブプロクバ** Hbrog-pa → ドルバ  
**ブラソ** Hrasso → アボル

**ブラム** Bhramu: Nepal の北部.  
**プリミ** Primi: ナガの一部族.  
**プル** Pru → ボチヤ  
**フルソ** Hrusso → アカ  
**フン** Hung: リムブの一部族.  
**ペー** Pê, Pö → チベット人  
**平地カチャリ** Plain Kachari → カチャリ  
**ベテ** Béte, Biete Kuki: クキの一部族, Kachar 山地の北部.  
**ボイ** Bhoi: カシの一部族.  
**ホジャイ** Hojai, Hodschai, Hajong: カチャリの一部族. Assam 西北部, ラバの東方山地. 人口約 3,000 (1911).  
**ボチヤ** Bhotiya, Bhutiya, Bhotia, Bhotia, [異] Lho-pa, Lho-rig, Pru, Bhutanese, Bhotanese, [自] Duk-pa: Himalaya の南腹から Sikkim の東部にかけてある. 西藏語を話す諸民族をアッサム人, インド人はボチヤと総稱する. チベット人は Lho-pa 又は Lho-rig, レブチヤは Pru といふ. Sikkim にあるものは Sikhimese, Sikkimese. チベット人からは Den-jong-pa (Sikkim 人) と呼ばれる. Bhutanese は Bhutan にある者の意. 人口 350,000 (1934).  
**ボド** Bodo, Boro, Bara: メチ, カチャリ, チュチヤ, ラバ, ガロ, デマサ, チブラ, ラレン, ホジャイ等の総稱. 又特にカチャリの異稱に用ひられる. 人口約 600,000.  
**ボバ** Bopa → ブバ  
**ボラヒ** Borahi: チュチヤの一部族.  
**ホルヅリヤ** Borduriya, [異] Sa-la: ナガの一部族. 東部.  
**ホルバ** Hor-pa → チュムバ

**ボロ** Boro → カチャリ, ボド.  
**ボロニフィサ** Boro-ni-fisa → カチャリ  
**マイタイ** Maithai → マニブリ  
**マオ** Mao, [異] Sop-vo-ma: ナガの一部族. 中部 Manipur.  
**マガル** Magar: Nepal の中部, Narayani 川の支流 Kali 川 (又 Krishna Gandaki 川) の流域から西方 Karnali 川左岸地方にかけて, 北緯 29° 邊まで, スンワル, グルン等と共にバルバチヤ Parbatia 又はグルカ Gurkha と総稱される.  
**マク** Magh, Mug, [異] Rajbansi: Assam の南部 Chittagong Hill Tracts の溪谷, 一部は Bengal にも居り, 北は Tipura 境の低山地に及ぶ. 人口 128,545 (1911). → VI, アラカン人  
**マチ** Machi: 中央部に居るガロの一部族.  
**マニブリ** Manipuri, [異] Meitei, Mait-hai, Meithei: Assam の東南部 Manipur 藩部.  
**マヤンコン** Mayang-Khong, Mi-yang-khang: ナガの一部族. 中部 Manipur.  
**マラム** Maram: ナガの一部族. 中部. アングミの東南方 Manipur, メミと同地方.  
**マリグ** Maring, Marring: ナガの一部族. 西部 Manipur.  
**マンガル** Mangar: Nepal の東部.  
**マンデ** Mandé → ガロ  
**ミキル** Mikir, [自] Ar-leng, A-r̄leng, Ar-ling: Assam の Brahmaputra 川南岸と Jainthia 山地及び Kachar 山地との間の低山地, 主として Nowgong 地方の Kopili (Langting) 川と Dhansiri

川の間の地方 Rong-hang, ?Dom-oria の部族がある. ミキルはアホムの呼稱. 人口 106,259 (1911).  
**ミクライ** Miklai → ロタ  
**ミシュ** Mish → メチ  
**ミシュミ** Mishmi, Michmi, Midhi, Mishimi: Assam の東北部から西康省の南部に及ぶアホムの北方. Khamang はこの一部族である.  
**ミシン** Mishing → ミリ  
**ミチ** Midhi → ミシュミ  
**ミヤンカン** Mi-yang-khang → マヤンコン  
**ミヨン** Miyong: アボルの一部族.  
**ミリ** Miri, [異] Chi-mur, [自] Mishing: Assam の東北部 Lakhimpur 地方の Brahmaputra 川の北岸, 北は Dihong 川まで及び, 分布は山麓まで達する. 之の西方にはダフラ, 東方にはアボルが居る. アッサム人はミリと呼びダフラは山地の Miri をチムルといふ.  
**ミリノクポー** Miri-nokpo → アスリンギア  
**ムトニア** Mutonia: ナガの一部族.  
**ムトン** Muton, [異] Chop-nu: ナガの一部族. 東部.  
**ムラム** Muram: ナガの一部族.  
**ムルミ** Murumi, Mourmi, Lama, Thamang: Nepal の東部, Nepal 溪谷の周囲の山地, 特に北部に多い.  
**ムルン** Mulung: ナガの一部族. 東部.  
**ムルン** Murung: Chittagong.  
**ムレッチャ** Mleccha → メチ  
**メイテイ** Meitei, Meithei → マニブリ



**メガム** Megam → リンガム  
**メザメー** Me-za-meh → レングマ  
**メジャメー** Me-jameh → カチヤ  
**メチ** Mech, Mish, Mleccha, [異] Rang-sha: Assam の西部 Goalpara 地方, Bengal の北部.  
**メミ** Memi: ナガの一部族. 中部. アンガミの東南方. マニプリ, マラムと同地方.  
**メルア** Melua: アホムの一部族.  
**モシャン** Mo-shang: ナガの一部族. 東部.  
**モホンギア** Mohongia: ナガの一部族.  
**モラン** Moran: ボドの一部族. 北 Assam.  
**ヤチャム** Yacham: アオの一部族.  
**ヤチュミ** Yachumi, Yachungr: ナガの一部族. 中部. サンタムの東隣. 北はチャン.  
**ヤヌ** Ya-nu → ジョボカ  
**ヤユ** Yayu, [異] Haiou, Haiyu, Haya, Vaya, Vayu: Nepal の東部.  
**ヨン** Yong: アオの一部族.  
**ライ** Rai: Nepal の東部, Sapt Kosi 川の右岸及び右岸の諸支流流域.  
**ラバ** Rabha, Rabha Kachari, [異] Datiyal Kachari: Assam の西部 Kamrup, Darang, Goalpara の地方. Pati (Kamrup, Darang 地方), To-Rong-dhaniya (Goalpara 地方), Totala (Goalpara 地方) の部族がある. 人口約 30,000 (1911).  
**ラプチャ** Lapcha → レプチャ  
**ラマ** Lama → ムルミ  
**ラムタン** Ramtang: Bhutan.  
**ラルン** Lalung: Assam の中央部 Jaintia 山麓, ミキル分布地の縁邊の平地. Tiwa は之に同じか. 人口約 40,000 (1911).

**ランシャ** Rang-Sha → メチ  
**ランパン** Rang-Pang: ナガの一部族. 東部 Burma.  
**リムブ** Limbu, Limbou, [異] Chung: Sikkim 及び Nepal の最東部 Sapt Kosi 川左岸以東レプチャからはチュンといはれる. Hung はこの一部族.  
**リヤン** Li-yang → コイレ  
**リンガム** Lynggam, Lynngam, Lyngngam, [異] Megam: カシの一部族.  
**リンニャム** Lyngngam: カシの一部族.  
**ルツコチア** Lutukotia: Assam の北部.  
**ルヌ** Ru-ru → バンパル  
**ルフバ** Luhupa → タンクール  
**レプチャ** Lepcha, Leptcha, Leptscha, Lapcha, Rong: Nepal と Bhutan の間の Sikkim 地方, Khamba はこの一部族.  
**レングマ** Rengma, [異] An-zang, Injang, Un-za, Me-za-meh: ナガの一部族. 居住地により三群に分けてある. 最大なのは Dayang 川の上流でアンガミの北方に居るもの. 他は所謂 Naked Rengma と呼ばれてゐる Tizu 川沿岸のアンガミの東方に居るもの, 第三のものは Dayang 川下流の Mikir 山地.  
**ロタ** Lhota, [異] Miklai, [自] Kyontsü, Tson-tsü, Tiontz: ナガの一部族. Dayang 川中流の兩岸, アンガミ, レングマの分布地の東北方. 他のナガからはロタ, アッサム人からはミクライと呼ばれる. 人口 20,000.  
**ロバ** Lho-pa → ボチヤ  
**ロリグ** Lho-rig → ボチヤ

ロン Rong → レプチャ

ロンハン Rong-hang: ミキルの一部族.

ロンボ Rongbo: Nepal の西部.

ワル War: カシの一部族.



アカ A-k'a → IV, アカ  
 赤カレン Red Karen, [異] Karenni: プ  
 ガイ カレンの一部族。  
 赤カレン Red Karen: カレンを分ける時  
 ブガイ カレンを赤カレン, プオ カレン  
 とスガウ カレンを白カレンとすること  
 がある。  
 アシ A-si, Ah-shi → ジー  
 アスワ チン Aswa Chin: チンの一部族,  
 北部チン。  
 アチ Atsi, 阿繫 → ジー  
 アヌ Anu: インヅの一部族。北 Arakan  
 地方。  
 アフィア クミ Aphyia Kumi → クミ  
 アモク Amok → フセン フスム  
 アラカン人 Arakanese, Arakaner, Ara-  
 kanais, [異] Mug, Magh, [自] Rak-  
 haingtha, Rakhaing: Arakan 地方。  
 ムグ, マグはベンガル人の呼稱。  
 アワ クミ Awa Kumi → クミ  
 アンク Ang-ku → フカラ  
 イェーゲン Ye-jen, 野人 → カチン  
 イン Ying → リヤン  
 インタ Intha: 南 Shan States の西部,  
 Yawng Hwe 湖岸。元は Tavoy に居  
 住したと傳承する。人口 5,851 (1901)。  
 インヅ Yindu, [異] Gwepya: チンの一  
 部族。中部チン, チンボクの南方地帯,  
 Salinchaung 溪谷及び Môn 溪谷の南  
 端。Pakökku Hill Tract の西方山地ま  
 で及ぶ。この族中最も服装の簡単なもの

を Gwepya と呼んでゐる。Anu, Kyaw,  
 Lemro, Shendu, Welaung 等の諸部族  
 がある。  
 ヴァイペ Vaipè: チンの一部族。  
 ウェラウン Welaung: インヅの一部族。  
 Myittha 川源頭, ライとチンボクとの間。  
 ウェンノー チン Whennōh Chin: チンの  
 一部族。北部チン。Chin 山地。  
 ウニ Wo-ni → IV, ウニ  
 エン En: ワの一部族。人口 931 (1901)。  
 カイン チン Kayin Chin: チンの一部族。  
 中部チン。Akyab 及び Kyaukpyu 地  
 方の Po Ko Tract。  
 カウ Kawi → クウ  
 ガウト カレン Gaunto Karen: 南部  
 Shan States。  
 カオリ レバイ Kaori Lepai: レバイの一  
 部族。Bhamo の南及東方。  
 カーキアン Khakhian → カチン  
 カキエン Kakyen → カチン  
 カクン Khakhun: Irrawaddy 川水源。  
 カスワ アスワ チン Kaswa Aswa Chin:  
 チンの一部族。北部チン, Upper Chind-  
 win District の西方山地の狭長な地帯。  
 カチエン Kachyen → カチン  
 カチン Kachin, Katschin, Katchin,  
 Kachyen, Chachyen, Cachien, 愛眞,  
 開欽, [異] Kakyen, Kha-hyeng, Kha-  
 khian, Hkang, P'ow, P'ok, Pök,  
 野人, 山頭, [自] Chingpaw, Ching-  
 paw, Chingpo, Tsingpo, Tschingpo,

眞抱, Singfo, Singphe, Singphu,  
 Singpaw, Theinbow, 青頗: 分布の中  
 心は北緯 63°30'—26°30', 東經 96°—98°。  
 即ち Irrawaddy 川の上流及び同川の支  
 流 Chindwin 川の上流沿岸, 西は Patkoi  
 山地を経て Dihing 川上流に及び北は北  
 Assam から雲南省に及ぶも北緯 27°45'  
 以北には居ない。東は支那領にも居るが  
 限界明かならず, 南は特に東南方は Sal-  
 ween, Mekong 兩河の分水嶺東斜面, 又  
 Shan States の Taung Pen 及び Süd-  
 Hsen-Wi より Kēngtūng に至る (北  
 緯 21°)。ビルマ人は Kakyen, シャンは  
 Hkang, マルは P'ow, ラシは P'ok, 支  
 那人は野人, 山頭と呼び, 自らは Ching-  
 paw と稱す。Kiutse (隸子), Lahtaung,  
 Lepai, Maran, Marip, Nhkum, Sas-  
 san, Tareng 等の種族がある。人口  
 153,000 (1931)。  
 カヅ Kadu: Katha 地方の Irrawaddy 川  
 の西方。一部は Upper Chindwin 地方  
 に入つてゐる。人口 16,300 (1901)。  
 カーヒエン Kha-hyeng → カチン  
 カフアウク Kaphawk: カチンの分布地附  
 近か。  
 カミ Kami, Khami, Hkwemi: チンの一  
 部族。大多數は北部 Arakan 地方 Ko-  
 ladaing 川沿ひ, Akyab 地方に居るが,  
 少數のものは Chittagong Hill Tracts  
 にゐる。  
 カラ Ka-la, 卡喇, 卡拉 → ワ  
 カラ レバイ Kara Lepai: レバイの一部  
 族。Kank-Kwe 溪谷の第二急流及び下  
 流にある山地。

カリエン Karien → カレン  
 カリエン Karyen, Kharyen: カチンの一  
 部族。Katha 地方。  
 カリワ Ka-li-wa, 卡利瓦 → ワ  
 カルン Kalun: カチンの分布地附近か。  
 カレン Karen, Kareng, Karien: 南  
 Shan States の南端より南方, Irrawa-  
 ddy 川東方山地, 同河々口の三角州地方,  
 Salween 川沿岸から南は Tenasserim  
 地方の大部分に及ぶ。東方は泰國の西北  
 部山地にもみられる。Bghai, Sgaw,  
 Pwo Karens の三に大別する。ビルマ  
 人は Karien と呼ぶ。人口 1,367,000  
 (1931)。  
 カレンニ Karenni, Karennet → 赤カ  
 レン  
 カワ K'a-wa, 卡瓦 → ワ  
 カン Khang: Burma の北部, Hu-Kawng  
 川沿岸。  
 カンホウ チン Kanhow Chin: チンの一  
 部族。北部チン。北緯 21°45'—24°, 東經  
 93°20'—94°5' の間の Chindwin 川の西  
 方にある Chin 山地。  
 キウイ Kiui, Kiüyi, Kiroui, Kirotsse →  
 キウツ  
 キウジェン Kiu-jen, 隸人 → キウツ  
 キウツ Kiutse, Kiutze, 隸子, 倮子,  
 Kiu-jen, Kieou-jen, 隸人, [異] Kiui,  
 Kiuyi Kiroui, Kirotsse, Khunong,  
 Khunung, Khenung: カチンの一部族。  
 Burma の最北 Namkui 川の東方山地,  
 カムチの近傍, 並びに雲南省の西北部麗  
 江, 鶴雞地方。人口數千と云ふ。  
 キエン Khyeng, Khyang [自] Hiou,



- Shou: チンの一部族. Arakan Hill Tracts の北部, シェンツ居住地の南部.  
→ チン
- ギオウ** Ngiou → シャン
- キヤウ** Kyaw, Kiawa: インツの一種族. 北 Arakan Hill Tracts.
- キャン** Khyan → キェン, チン
- キェン** Hkūn: シャンの一部族. Kēngtūng 地方. 人口 42,160 (1901).
- キョウタ** Khyoungtha, Hill Magh: Bengal, Assam, Burma 境界の Chittagong 山地, マグの山地に居るもの, 又 タウンタ Taungtha の山地民の意に用ひるのに対し, 河邊民の意にも用ふ.
- クワイ** Kwi, Kawi, [異] Hsi: Shan States に居るラフの最南の一部族. → IV, ラフ
- グウェピャ** Gwepya → インツ
- クキ** Kuki, Kouki: Assam の南部, Kooladain 川から Tipperah までの Chittagong 山地及び Naga, Kachar 山地までのその近傍山地, Manipur の西部, Brahmaputra 川河口附近の東方. Rang-khol, Thado, Kolhen, Hallam 等の部族があり, 又 Rang-kol 又は Bang-kol, Béte, Jan-sen, Ta-doi の四部族に分ける人もある. 其他 Bonjugi (Band-schogi), Khelma, Biete, Fanai, Paihte, Thado の部族をあげてあるものもある.
- クキ** Kuki: ルシエイに対するベンガル人の呼称でもある.
- クス** Kus → コチ
- クチ** Cooch → コチ
- クニイン** Kunyin: Burma の北部, Kachar 地方.
- クヌン** Khunung → キウツ
- クノン** Khunong → キウツ
- クミ** Kumi, Khumia: Arakan 地方の北部, Kooladan 川畔. Awa Kumi, Aphyia Kumi 等の名が挙げられてゐる.
- クミア** Khumia → クミ
- クラン克蘭** Klangklang, [異] Thlatla: チンの一部族. 北部チン. Upper Burma の西部, Chin 山地 (北緯 21°45'—24°, 東経 93°20'—94°5' 間にある). Thlatla はシェンツの呼稱.
- クレン** Kleng → タライン
- クンロイ** Kun-loi → タイロイ
- ケオン** Kheong: Arakan 山脈
- ケカウツ** Kekawngdü → パダウン
- ケヌン** Khenung → キウツ
- ケルマ** クキ Khelma Kuki: クキの一部族. Kachar 山地の北部.
- ケンベリ** チン Cane belly Chin: チンの一部族. 中部チン. Pakökku Chin 山地と Arakan の間.
- コス** Kos → コチ
- コチ** Koch, Kos, Cooch, Kus, [自] Rajbansi: Bengal の東北部, Assam 西部の Brahmaputra 川の平地から Chittagong 山地, 更に Burma の西部. Akyab, Arakan の北部に及ぶ. 之は民族名といふよりはむしろ種姓の名稱で, 時にはカチャリ, ガロ, ラバ, ラルン等の民族の一部をも綜括して呼ばれることがある. Koch Bihar (Kuch Behar), Darang, Bijni, Mechpara, Sidhi, Bel-

- tola, Jalpaiguri, Lakhi 等の土地では Rajbansi (royal race の意) と自稱す. Burma にあるものを Kus と云ふ.
- コチン** Ko Chin: チンの一部族. 中部チン. Akyab 及び Kyaukpyu 地方の Po Ko Tracts.
- コバ** Khopa → チンボク
- コルエン** Kolhen: クキの一部族.
- コンロイ** Kon-loi → パラウン
- サインバウン** Saingbaung: 南部チンのチンボン, シツチンの總稱.
- サウン** Sawn: ワの一部族.
- サウンチュン** Sawngtūng → ザエイン
- ザエイン** Zayein, [異] Sawngtūng: ブガイ カレンの一部族. カレンニの近く Loilon 及び Mōngpai 地方. 人口 4,666 (1901).
- ザオ** Zao → ルシエイ
- サク** Sak, [異] Thet: Akyab 地方. 実際にはアラカン人に吸収されて絶滅してゐる. 又一時はすべてのチンにこの名を當てゝみたことがある.
- ササン** Sassan: カチンのマリブの一部族といはる. Chindwin 川の上流地方, 又同じくカチンの一種族ラタウンの一部族ともいはる. Burmit Mine の西 Hu-Kawng 溪谷, Turong 川に於ける最多人口の部族. Sassun, Tasan, Tesan, Ts'san, Tisan, Chasan, Lasan とも呼ばれ, Tumpao-Sassan, Lawki-Sassan, Lapaung-Sassan, Lalya-Sassan の部族が挙げられてゐる.
- サスン** Sassun → ササン
- サダン** レバイ Sadan Lepai: レバイの一部族. Taping の北.
- サド** Thado → タド
- サバウン** Sabaung: インツの一種族たるシェンツの一部族.
- サベウ** Sabeu: シェンツの一部族. Kooladan 川上流が北折する附近.
- サマ** レバイ Theina Lepai: レバイの一部族, Swedaungy 鞍部の南部.
- サム** Sam → シャン
- サロン** Salon → セルン
- ジー** Zie, Szi, Tsi, 繫, [異] A-si, 阿繫, Ah-shi, Atsi, [自] Tsaiwa: Burma の最北部, Myitkyina 地方, その近傍地方及び Shan States の一部の Irrawaddy 川東方の支流沿岸, ラシの南方又雲南省の東南部にもゐる. カチンは Atsi, ビルマ人は Zie, Zi, A-si と呼ぶ. 人口 756 (1901).
- シアハ** トロンサイ Siaha Tlongsai: トロンサイの一部族. Benkhi の附近から Siaha まで.
- シイン** チン Siyin Chin, [異] Taute, Tautkes: チンの一部族. 北部チン. Chin 山地. Manipur ではタウテ, タウクテスと呼ばれる.
- シム** Shem → シャン
- シェンツ** Shendu, Shindu, Sindhu, Shen-tseindu, [異] Lakher, Mārā: チンの一部族なるインツの一部族. Assam の南部 Lushai Hills 地方の東南隅, Chin 山地の西部 Haka 地方の南部, Arakan Hill Tracts の極北部に至る地方, 即ち Kooladan 川 (Beinong 川) 上流流域, Sabeu, Hawthai, Zeuhngang,



Tlongsai, Lialai, Heima に分つ人と Boke, Lallaing, Sabaung, Yallaing に分つ人とある。Lakher はルシェイの、Shendu はアラカン人の呼稱。人口約 10,000 と推定される。Assam 内のみにて 3,683 (1921) あり。

**シツチン** Sittu Chin: チンの一部族。南部チン, Kyaukpyu 地方の Po Ko Tracts の西方, Bengal 灣附近。

**ジャハン** Jahan: チンの一部族。Lushai 山地。

**シム** Shyam → シャン

**シャン** Shan, Schan, Shyam, Shyan, 擇, [異] Sam, Sen, Tsem, Sham, Sem, Tai Taü, Thai-yai, Pai-y, 摠夷, 白夷, [自] Ngiou, Tai, T'ai: Burma の Shan States が中心地。北緯 23° 以北の Upper Burma の平地の人口の半數は本族といふ。雲南省西南部の摠夷とは同族。泰國では西北部 Salween 川の分水嶺の西腹に居り Thai-yai と呼ばれてゐる。Hkūn, Lem 等の部族がある。シャンはビルマ人の、サムはカチン, アチャン, ジー, ラシ等の、センはマルの、ツムはバラウの、シムはワの、セムはタラインの呼稱。支那に居るのをタイヌ Tai Nö (北シャン)といふに對しタイタク (南シャン)といふ。人口 1,037,000 (1931)。

**ジャンセン** Jan-sen: クキの一部族。

**シャントウ** Shan-tou, 山頭 → カチン

**シュー** Shu, Schö → チン

**シュンクラス** Shunklas → タジョン チン

**ショー** Sho → プオ カレン

**ショウ** Shou → ケン

**ジーレバイ** Szi Lepai: レバイの一部族。東は支那との國境に沿ひ, Nam Tabet と Molè 川の水源地方, 北は Sadon, 西は Indaw-gyi 湖まで。

**白カレン** White Karen, [異] Mepu: プガイ カレンの一部族。又プオ カレン, スガウ カレン及びその近縁者を含むカレンの一般分類の一つ, 赤カレンに對するもの。

**シングマレバイ** Singma Lepai: レバイの一部族。Molo 川の北方山地。

**シンヅ** Shindu → シェンヅ

**シンブ** Singphu → カチン

**シンフエ** Singphe → カチン

**シンフオ** Singpho, Singfo → カチン

**シンボ** Singpaw, Singpo → カチン

**スガウカレン** Sgau Karen, Sgau Karen, [異] Man-nepgha, Paki, [自] Pa-ga-nyaw: カレンの一種族。Lower Burma の平地及び山麓 Tenasserim 地方に及ぶ。人口 86,434 (1901)。

**スラトラ** Thlatla → クラン克蘭

**セイコトロンサイ** Seiko Tlongsai: トロンサイの一部族。

**ゼウナン** Zeuhngang: マラーの一部族。Kooladan 川の北流と南部との間, 即ち Tisi 川上流沿岸。

**セト** Thet → サク

**セム** Sem → シャン

**セルン** Selung, Selon, Salon, [自] Maw-khen, Mauken: オランラウトの一部族。Tenasserim 地方南部の西方にある Mergui 諸島。人口 1325 (1901)。→ VIII. オランラウト

**セロン** Selon → セルン

**セン** Sen → シャン

**ゾー** Dzo, Zho, Zao → ルシェイ

**ソークテチン** Sôktè Chin: チンの一部族。北部チン。Chin 山地。

**ソムラチン** Somra Chin: チンの一部族。北部チン。Upper Chindwin District の西方の山地。北方ではナガに接する。

**ソン** Son: キウツ居住地附近。

**ダイエ** Daye: 南 Shan States の Myelat 地方。Naungye はこの一部族。

**タイタク** Tai Taü → シャン

**タイヤイ** Thai-yai → シャン

**タイレム** Tai Lem: シャンの一部族。雲南省の Burma 境孟定, Shan States の Mêng Lien 又 Mông-Lem (北緯 22°20', 東經 99°35')。

**タイロイ** Tai-loi, [異] Kun-loi, Wa-küt: ワの一部族。南方主として Kêngtūng 地方。

**ダインネット** Daingnet: Burma の西部, Akyab 地方。

**タウ** Taw: Burma の中部, Katha 地方。

**タウエイ人** Tavoyan, Tawoyer: Tenasserim 地方中部の Martaban 灣の東岸, 現在はアラカン人に吸収せられ自らタウエイ人と稱する者は極めて少い。

**タウクテス** Tauktes → シイン チン

**タウテ** Taute → シイン チン

**タウンギョ** Taungyo: 南 Shan States の西部, Myelat 地方及び Pakôkku 地方。人口 10,543 (1901)。

**タウンス** Taung-su → タウンツ

**タウンタ** Taungtha: Chin 山地の東方の

Pakôkku 地方。又 Arakan の Chin 山地のチンのある者を Taungtha と呼ぶことがあるがこれは單に“山地民”を意味するに止る。

**タウンタ** Taoung-ta → タウンツ

**タウンツ** Taungthu, Taoung-ta, T'ungthu, Toungthu, Taung-su, [自] Pao, Pa-an: カレンの一部族。Salween 河口の近くの東側の山地, Tsittoung 川以西にはゐない。散居してゐるのであるが Thaton 附近に最大の聚落がある。又南 Shan States の南部にもゐる。人口 168,301 (1901)。

**タサン** Tasan → ササン

**タジョンチン** Tashon Chin, [自] Shunklas: チンの一部族。北部チン。Chin 山地。

**タド** Thado: クキの一部族。Lushai 山地。

**タドイ** Tadoi: クキの一部族。

**ダナウ** Danaw, Danau: 南 Shan States の西北部。人口 18,994 (1901)。減少しつつあり。

**ダヌ** Danu: Shan States の山麓地方一帯及び之に接する Mandalay の東方, 北方の地方。人口 63,549 (1901)。

**タライン** Talaing, Telinga, [異] Kleng, Mon, Peguan: Lower Burma の Irrawaddy 川の東方 Pegu 地方, 泰國では Bangkok 市内及び附近の Menam Chao Puiya 川沿岸及び西部の地方に僅かにゐる。人口 Burma 内に約 320,000。泰國に 60,000 (1921)。

**タリ** Tari: Tenasserim 地方。



**タレン** Tareng: カチンの一部族. Chindwin 川の水源地地方.

**チ** Tsi → ジー

**チアラ** Tipura, Tipperah, Tippera: Bengal の東部, Chittagong Hill Tracts 地方の北方 Tipura 山地. 人口約 105,000 (1911).

**チペラー** Tipperah, Tippera → チブラ

**チャウンタ** Chaungtha, Tschaungtha, Tchaungtha: Burma の西部 Akyab, 北部 Arakan 地方の Kooladan 溪谷及び Chittagong 地方. 人口約 1,300.

**チャク** Chak: Bengal の東部, Chittagong Hill Tracts の Nakhyong-chhari 側.

**チャクマ** Chakma, Chukma, Tsakma: Bengal の東部, Chittagong Hill Tracts の Karnaphuli 川中流地方.

**チャサン** Chasan → ササン

**チャチェン** Chachyen → カチン

**チュクマ** Chukma → チャクマ

**チン** Chin, Tschin, Tchin, [異] Khyan, Khyeng, [自] Yo, Lai, Shu, Schö: Burma 西部の Chin 山地, Arakan Hill Tracts 又 Arakan 山脈の東側から, 南方は Arakan 山脈の北部まで. 又 Chittagong Hill Tracts にも少数ある. Burma では北部では Yo, 南方では Lai, Lower Burma では Shu と自稱し, ビルマ人は Khyan, Khyeng と呼ぶ. 全體を北, 中, 南の三群に分つ. 北部チンは北緯 22° 以北のものをいひ, Aswa, Nantaleik, Piya, Somra, Sôktè, Siyin, Tashon, Yahow, Whennoh,

Lai (Haka), Klangklang, Yokwa, Kanhow 等の諸部族がある. 中部チンは Pakôkhu 地方の Chin Hill Tracts の Chin 山地の直南の山地及び北部 Arakan, Akyab, Kyaukpyu 地方の所々のものをいひ, Chinbok, Yindu, Mro, Cane belly Chin, Po, Kayin 等の諸部族がある. 南部チンは Pegu 地方の西方のものをいひ, Saingbaung と呼ばれる. 之には Chinbon, Sittu の部族が含まれる. Assam の南部 Lushai 山地に居るものは Poi, Jahan, Lushei に分ける. 人口 348,000 (1931).

**チンポー** Chingpaw, Chimpaw, Tsingpo, Chinpho, 眞抱, 青頗 → カチン

**チンボク** Chinbok, Tschinbok, [異] Khopa, Pamun: チンの一部族. 中部チン. Pakôkku Chin 山地にのみある. Maw 川から下 Sawchang までの山地, 北はライとウーラウン, 東はビルマ人, 西は Arakan 山脈の諸種族, 南はインツに接す. チンメ Chinme はこの一族.

**チンボン** Chinbon, Tschinbon: チンの一部族. 南部チン. Pakôkku Chin 山地及び Minbu 地方, Môn 川の南端近くから Arakan 山脈を越えて Pichaung 溪谷に及ぶ.

**チンメ** Chinme, Tschinme: チンボクの一部族. Victoria 山の北方. 東 Môn 川の源流近傍.

**ツァイワ** Tsaiwa → ジー

**ツァクマ** Tsakma → チャクマ

**ツェインツ** Tseindu → シェンツ

**ツェム** Tsem → シャン

**ツサン** Ts'san → ササン

**ツムバオ** ササン Tumpao Sassan: ササンの一部族.

**ツンツ** T'ungthu → タウンツ

**テインボー** Theinbow → カチン

**テサン** Tesan → ササン

**テット** Thet → サク

**テリンガ** Telinga → タライン

**トウィシッ** Twisip → レムロ

**ドエス** Does → ワ

**トラトラ** Thlatla → クラン克蘭

**トロンサイ** Tlongsai: シェンツの一部族. Kooladan 川南流の左岸, シアハ トロンサイ Siaha Tlongsai, セイコ トロンサイ Seiko Tlongkai がある.

**ナウンエ** Naungye → ダイェ

**ナン** Nan: カチンの一部族. Sadon の下に数家族ある.

**ナンウ** マル Nanwu Maru: マルの一部族. 他のマルとはなれて北方 N'maikha 川の北部にあり. その中間にはラシ, ジーが居住してゐる.

**ナンタレイク** チン Nantaleik Chin: チンの一部族. 北部チン. Upper Chindwin District の西方山地の狭長な地帯.

**ヌウイテ** Nwite: チンの一部族.

**ヌギウ** Ngiou → シャン

**ヌクム** Nkum, Nhkun: カチンの一部族. Irrawaddy 川の上流の東岸 Taping, Bhamo の東, 雲南省の西南部 Ho-Hsa, La-Hsa に若干ある.

**ヌジャン** マジャ N'jan-maja: カチンの一部族. Myitkyna から Khamti に至る道路沿ひの Malikha 流域, Chindwin 流

域, Kau-Kwe 溪谷.

**ヌチン** N'ting: カチンの一部族. Sabya 川に沿う小部落. マランの間に混居.

**パアン** Pa-an → タウンツ

**パイイ** Pai-y, 擺夷, 白夷, 熨夷 → シャン; IV, パイイ

**パイーテ** Paithe: クキの一部族. Lushai 山地.

**ハウタイ** Hawthai: シェンツの一部族. サベウ居住地の北方.

**バウンシェ** Baungshe → ライ

**バオ** Pa-o → タウンツ

**ハカチン** Haka Chin → ライ

**バガニャウ** Pa-ga-nyaw → スガウ カレン

**パキ** Paki → スガウ カレン

**パダウン** Padaung, [異] Kekawngdü: ブガイ カレンの一部族. 南 Shan States の南部. Karenni の西方. 人口 9,692 (1901).

**パヅン** Padung: Burma の Salween 河畔.

**パドン** Padon: Burma.

**パナ** Pana → プオ カレン

**パムン** Pamun → チンボク

**バラウン** Palaung, Palaoung, Palowng, Paloung, [異] P'lung, Pêng-lung, Pông-lông, 崩龍, 嘯喇, Kon-loi, [自] Rumai, Roumai: Burma の中央東部. 北 Shan States の北部特に Tawngpeng 地方を中心地とする. 北緯 23°, 東經 97°10' Salween 川の Burma 側に多く, 少数は東側に居り, 又南 Shan States にも居る. Tawngpen の一定地域外の



ものは時に Pale として知られてゐる。この名はビルマ人がつけたのであるが、彼等自身は Palaung と Pale とを區別してゐる。パラウンはビルマ人、シャンの、コンロイはシャンの、ボルン、ペンルン、ポーンローンは支那人の呼稱。人口 67,756 (1901)。

**ハラム** Hallam: クキの一部族。

**パレ** Pale → パラウン

**パロウン** Paloung → パラウン

**パンキェン** Pank-kyeng, Bon-khying: カチンの一部族, Irrawadi 水源の最北部。

**パンコ** Pankho, Pankh: クキの一部族。Chittagong Hill Tracts の北部。

**バンコル** Bangkol → ランコル

**バンジュギ** Bandschogi → ボンジュギ

**パンナ** Panna: Burma の Mekong 川の東方。

**バンバ** Banpa: ブガイ カレンの一部族。

**ピイン** Pyin, Pyen: ワの一部族。

**ピエン** Pyen → ピイン

**ヒオウ** Hiou → キェン

**ピヤ チン** Piya Chin: チンの一部族。北部チン。Upper Chindwin District の西方の山地の狭長な地方。

**ビル** Bilu: カチンの分布地附近か。

**ビルマ人** Burmese, Burman, Birman, Birmen, 緬人, 緬甸人, [自] Mramma: Upper Burma の中央部。人口約 11,000,000 (1931)。但しこの中にはアラカン人, タヴイ人等を含む。

**ファンナイ** Fanai: クキの一部族。Lushai 山地の東南部。ルシュイとシェンツ居住地

との間。

**ブウ** Bwé, Bwe Karen, Bué-Karen → ブガイ カレン

**ブオ カレン** Pwo Karen, Pouo Karen, [異] Pana, [自] Sho: カレンの一種族。Lower Burma の平地及び山麓, Tenasserim 地方に及ぶ。人口 174,070 (1901)。

**ブガイ カレン** Bghai Karen, Bwai Karen, Bwe Karen, [自] Bwé: カレンの一種族。Shan States の最南部から Karenni 地方。Banpa, Bre, Loilong, Padaung, Red Karen, White Karen, Zayein 等の部族がある。人口 52,000 (1901)。

**フカラ** Hka-la(t), Ang-ku: ワの一部族。

**フカン** Hkang → カチン

**フカン レバイ** Hpukan Lepai: レバイの一部族。Bhamo の南東及び Mohnyin の北。

**フシー** Hsi → クウ。

**フセム** Hsem → フセン フスム

**フセン フスム** Hsen-Hsum, Hsem, Amok: ワの一部族。人口 1,351 (1901)。

**フボン** Hpon: Burma の Bhamo, Myitkyina 兩地方境界邊の Irrawaddy 川沿岸。自らはビルマ人と稱してゐる。

**ブレ** Bre, [異] Lakü: ブガイ カレンの一部族。パダウンに隣接。

**ブワイ カレン** Bwai Karen → ブガイ カレン

**ブンゾー** Bunzoo: Bengal の東部, Assam の南部と Burma の西部の境界地方の Chittagong 及び Arakan 山地

**ヘイマ** Heima: シェンツの一部族。Arakan Hill Tracts の極北部。サベウ居住地の南方。

**ベグー人** Peguan → タライン

**ペンルン** Pêng-lung → パラウン

**ポウ** P'ów → カチン

**ポイ** Poi: チンの一部族。Lushai 山地の東南部。ルシュイとシェンツの間。

**ボク** P'ok → カチン

**ボケ** Boke: インツの一種族たるシェンツの一部族。

**ポ チン** Po Chin: チンの一部族。中部チン。Akyab 及び Kyaukpyu 地方の Po Ko Tracts。

**ボルン** P'o-lung → パラウン

**ボンジュギ** Bonjugi, Bandschogi: クキの一部族。Chittagong Hill Tracts の南部。

**ポーンローン** Pōng-lōng → パラウン

**マインタ** Maingtha, Mōnghsa: Burma の東部。Ruby Mines 地方及び北 Shan States。人口 750。→ IV, アチャン

**マウケン** Mawkhen, Mauken → セルン

**マカウ** リアン Makaung-Li-ang: カチンの一部族。Sandau の下に小部落, Burmit Mine の近くには大聚落がある。

**マツ** Matu: チンの一部族。マラー居住地の南方, Arakan Hill Tracts の北部。

**マヌ** Manö: ブガイ カレンの一種族たるブレの一部族。

**マラー** Mārā: チンの一部族のライの一族。

**マラン** Maran, Moran, Muran, Malan: カチンの一部族。Irrawaddy 川の上流,

Uru の上流。

**マリス** Mariss: Irrawaddy 川の上流。

**マリブ** Marip, Mirip: カチンの一部族。

**マル** Maru, Maroo, Malu, 馬喇, 馬佬, [異] Lalang, Lang, 浪宋, 浪連野人, [自] Laung, Lawng, Lawung: Burma の最北方 Myitkyina 地方の所々に散在し, 又 Irrawaddy 川の東方への支流々域に居る, 北は N'maikha 川の北方まで, 南は北 Shan States, 雲南省の西北部にもある。マルはカチンの, ラランはジールの呼稱, Nanwu Maru と稱するこの一族は獨り北方 N'maikha 川の北部にあり, 他のマルとの間にはラシ, ジーが居る。マル Maru はカチンの, マル Malu はシャンの, ララン, ランはジール, ラシの呼稱。人口 151 (1901)。但し之には調査洩れが多数ある。

**マン ネフガ** Man-nepgha → スガウ カレン

**ミリブ** Mirip → マリブ

**ムグ** Mug → アラカン人

**ムハン** M'hang → レムロ

**ムボ** Mpo: Arakan 地方。

**ムラムマ** Mramma → ビルマ人

**ムラン** Muran → マラン

**ムル** Muru, Meeroo, Moore: Hu-kawng 溪谷の東北の山地。

**ムロ** Mro: チンの一部族。大多数は Burma の北, Arakan, Akyab 地方に居るが少数のものは又 Chittagong Hill Tracts の南部にゐる。人口 13,414 (1901)。

**メオウ** Meow → IV, ミョ

**メブ** Mepu → 白カレン



**メーロ** Meeroo → ムル  
**モウ** Mow → IV, ミャオ  
**モプガ** Mopgha: Tenasserim 地方.  
**モラン** Moran → マラン  
**モーレ** Moore → ムル  
**モン** Mon → タライン  
**モンイン チン** Monyin Chin: チンの一部族. 中部チン. Akyab 及び Kyaukpyu 地方の Po Ko Tracts.  
**ヤウ** Yaw: Pakôkku 地方.  
**ヤウイン** Yawin → IV, リス  
**ヤウエン** Yaw-yen → IV, リス  
**ヤオ** Yao → チン  
**ヤオ** Yao → IV, ヤオ  
**ヤベイン** Yabein: Lower Burma の Irrawaddy 川の下流絶滅に近い.  
**ヤホウ チン** Yahow Chin: チンの一部族. 北部チン. Chin 山地.  
**ヤライン** Yallaing: インヅの一種族たる シェンヅの一部族.  
**ヤン** Yang → リヤン  
**ヤンセク** Yanghsek, [自] Riāng Rīoi: リアンの一部族. Mōng Sit に最も多く, Mōng Nai, Mawk Mai にも居る.  
**ヤンラム** Yanglam, [自] Riāng: リアンの一部族. Mōng Nai から南 Hsen Wi に至る全平野.  
**ヤンワンクン** Yangwankun, Yang Wanhkun, [自] Riāng Rōng: リアンの一部族, Lai Hka State に最も多く又 Mōng Nai にも多い.  
**ヨ** Yo → チン  
**ヨクワ チン** Yokwa Chin: チンの一部族. 北部チン. Chin 山地.

**ラ** La, 喇, 拉 → ワ  
**ライ** Lai → チン  
**ライ** Lai, [異] Haka Chin, Baungshe: チンの一部族. 北部チン. 北緯 21°45'—24°, 東経 93°20'—94°5' の間にある Chindwin 川西方の Chin 山地, Lushai 山地の東部の東方. バウンシはビルマ人のつけたあだ名.  
**ラヴ** Lava → ワ  
**ラヴ** Lavo → ワ  
**ラウキ ササン** Lawki-Sassan: ササンの一部族.  
**ラウン** Lawng → マル  
**ラカイン** Rakhaing → アラカン人  
**ラカインタ** Rakhaingtha → アラカン人  
**ラク** Lakü → プレ  
**ラクン レバイ** Lakhun Lepai: レバイの一部族. Salween 川右岸. Bhamo の東及び南東から Salween 川の北までの山地.  
**ラケル** Lakher → シェンヅ  
**ラサン** Lasan → ササン  
**ラシ** La-shi, La-shii, 喇猴, 喇雞, 拉喜, [自] Le-chi: Irrawaddy 川の上流の東方 N'maikha 川の下流地方, ナンウ マル (Nanwu Maru) の南方に當る. 又 Myitkyina 地方の所々に散在する. 雲南省西部小江流域の非河にも居る. La-shi はカチンの呼稱. 人口は極少数 (1901 年の調査に 84 と報告あるも之は事實より過少である).  
**ラシイ** La-shii → ラシ  
**ラジバンシ** Rajbansi → コチ; V, マグ  
**ラタウン** Lataung, Lahtaung, Latwa,

**Latong, Lutong:** カチンの一部族, Irrawaddy 川の上流.  
**ラトワ** Latwa → ラタウン  
**ラトン** Latong → ラタウン  
**ラバウン ササン** Lapaung Sassan: ササンの一部族.  
**ラバエ** Lapae → レバイ  
**ラフ** Lahu: 支那雲南省南部の Salween, Mekong 川の間に大部分居住するがその一部族は Burma の Shan States にもあり, その最南のものはクウと云ふ. Burma 内の人口 16,700. → IV, ラフ  
**ラライン** Lallain: インヅの一種族たる シェンヅの一部族.  
**ララン** Lalang → マル  
**ラリヤ ササン** Lalya-Sassan: ササンの一部族.  
**ラワ** Lawa → ワ  
**ラン** Lang → マル  
**ランコル** Rangkhōl, Rang-kol, Bangkol: クキの一部族.  
**リアライ** Lialai: シェンヅの一部族. Arakan Hill Tracts の極北部, サベウ居住地の南方.  
**リヤン** Riāng, [異] Ying, Yang: 南 Shan States の Salween 川西方の北半の東部. Kehsi Mansam から南方 Mōng Sit までの地方. パラウンの一族ともいふ. Yanghsek (最南), Yanglam, Yangwankun 等の種族がある. 人口 4,990 (1901).  
**リヤン** Riāng → ヤンラム  
**リヤン リオイ** Riāng Līoi → ヤンセク  
**リヤン レン** Riāng Rōng → ヤンワン  
**クン**  
**ルシェイ** Lushei, Lushai, Lushiai, Lou-chai, [異] Kuki, [自] Dzo, Zho, Zao: Assam の南部, Lushai 山地, ベンガル人はクキと呼ぶ.  
**ルシャイ** Lushai → ルシェイ  
**ルトン** Lutong → ラタウン  
**ルマイ** Roumai, Rumai → パラウン  
**ルンクエ** Lungkhe: シェンヅの絶滅せる一部族.  
**レチ** Le-chi → ラシ  
**レバイ** Lepai, Lephae, Lepei, Lapae, Lepès, Lophae: カチンの一部族, Irrawaddy 川の上流, Maingna の近くの東岸, Mogaung の東及び北方, Irrawaddy 川 Salween 川の間 Kachin 山地一帯に散布. Thama Lepai, Kaori Lepai, Szi Lepai, Hpukan Lepai, Sadan Lepai, Singme Lepai, Kara Lepai, Lakhun Lepai の別がある.  
**レバエ** Lephae → レバイ  
**レベイ** Lepei → レバイ  
**レベース** Lepès → レバイ  
**レムロ** Lemro, [異] M'hang, Twisip: インヅの一種族. 北 Arakan 地方の東部.  
**ロイロン** Loilong: ブガイ カレンの一部族.  
**ロチャイ** Lochai: Shan States. クウの北方.  
**ロテ** Lote: Burma の Mekong 川の東方.  
**ロバエ** Lopae → レバイ  
**ワ** Wa, 瓦, [異] K'a-wa, 卡瓦, La, 喇,



拉, Ka-la, 卡喇, 卡拉, Lawa, Does, 卡利瓦, L'wa, Lavo, Lava: 北緯 22°—23° 附近の Salween 川と Mekong 川の間の Burma の東部及び雲南省の西南部の山地。又北 Shan States の Salween 川以西, 南 Shan States の Kengtūng 地方, 泰國の西北部の邊境山地中にもある。未開なるものをワといひ, その中心地は北緯 22°—23° の Salween 川の西方, 文化之より高きをラといひ北緯 23° 以北にあるともいふ。南方主として Kengtūng のものは Tai-loi (Hill Shan の意) 又は Wa-küt と呼ばれ, 山中に居るが佛教徒となつてゐる。更にワの内首

狩をなすものは Wa Lön 又は Wa Pwi といひ, 更に Wa Hai (生瓦) ともいひワの分布地の中心にある。この周圍に熟瓦が居る。人口は 1901 年に タイロイが 15,660. フセンフスムが 1,351. エンが 931. ワ全體では 23,976. この外未調査地を入れれば 10 萬近くになるといふ。

**ワキョト** Wa-küt → タイロイ

**ワハイ** Wa Hai → ワ

**ワフウ** Wa Pwi → ワレン

**ワレン** Wa Lön, Wa Pwi: ワの一部族。ワの分布中心地に東西 20 哩, 南北 50 哩の地に居る。

## VII 佛領印度支那及び泰

**アクウ** Akhu → ラチ (Lati)

**アタム** Athàm: ラデの一部族。Dar Lac 高地の北部 Yà-liau まで。

**アラク** Alak: スオイの一部族。Sé Katam の左岸。Saravane 地方。

**アラフ** Arap: ジャライの一部族。Krong-jai 溪谷。

**アラン** Alang: 佛印の Mékong 川と安南山脈の間の高地の北部。

**アロコン** Allokon: Annam の中部 Binh Dinh 地方の北部, Song Khon の水源地方。

**アングラク** Angrak, Ankrak: Cambodge の西南 Kampot から泰國國境に至る海岸山脈内。

**アントル** Antor: Cambodge の北, Dang Rek 山の東南部。

**アンナン人** Annamese, Annamite, 安南人: Tonkin の平地, Annam, Cochinchine の海岸地帯。人口 16,679,000(1936)。外に泰國內に約 6,000。

**イヴィアンニ** Y-viang-nhe → バセン

**ウィエン** Wieng, Lao-Vièntia: 泰國 Udong 西部, Chaiyapum, Korat, Ubon, Kukan に居住する白腹のラオ (Lao-Pung-Khao)。

**ヴェー** Veh: スオイの一部族。Sé Katam の中流。

**ウニ** Wo-ni → IV, ウニ

**ウリ** Ulie → チャライ

**オイ** Oi: Laos の東南部, Mékong 川の

支流 Sé Khong の谷。

**オウニ** Ouni: Tonkin の東北部, Long-Po 溪谷の 1200 米の高地にある Ni-chi 附近。

**オヘ** Ohé: Annam の南部, Srépok 川の上流 Taklak 湖の北東方。

**カ** Kha, Ka, Ko → モイ

**ガイ** ラオ Ngai Lao: Annam の西南部。

**カオ** Khao, Lao-Khao: 泰國東部 Udong, Roi-et, Ubon 地方。“白腹のラオ” (Lao-Pung-Khao) である。

**カオラン** マン 高欄蠻 → マン カオラン

**カカタン** Kha Katang: Laos の東南方, Sé Don と Sé Tchépone の間。

**カクム** Kha Khmu: Laos の Muong Hu, Muong Sing, Luang Prabang。

**カクワンリム** Kha Kwang-lim: Laos の Muong Hu, Tonkin の Lai Châu, 雲南省の思茅縣。

**カコンク** Kha Kon Ku: Laos の Muong Hu, Tonkin の Lai Châu, 雲南省の思茅縣。

**カセン** Kaseng, Kasseng: スオイの一部族。Laos の南部 Mékong 川の支流 Sé Kohng の中流の東方, 同川の支流 Sé Kamane の北方。

**カタオ** Kha Tao, Kha Chao: Laos の東南部と Annam の境界地方, Mékong 川の支流 Sé Khong の水源地方。

**カタンオン** Ka Tang Ong → ブラウ

**カチ** Kaché: 佛印と泰國の境界 Luang



- Prabang, Chieng Kwang 地方. カムク Kamuk の異稱ともせらる. Kabit, Kahok の部族がある.
- カチャオ** Ka Chao → カタオ
- カチン** Ka-tin, [異] 裸蠻: 泰國 Nan 地方の東北部.
- カヅン** Kadung, Kdung: ラデの一部族. ムノンの北と東.
- カドイルアン** Kha Doi-luang: 泰國の Muang-pre と Muang-nan との間.
- カトンルアン** Ka Tong Luang, Phi Tong Luang, Pi Tawng Luang, [異] Yumbri: 泰國の東北部 Menam Pasak 水源地方, Bhre, Nan 地方の山地. 人口數百.
- カビト** Kabit: カチの一部族.
- カヒンハオ** Ka Hinhao: 泰國の東部 Nam Mum の Mékong 川への注口の近くの南方.
- カブラオ** Ka Brao → ブラウ
- カベオ** Ca Beo → ラカ
- カホク** Kahok: カチの一部族.
- カムク** Kamuk, Khamuk: Laos の Luang Prabang, Chieng Kawng 地方に大部分居住し, 泰國では東北の Muang Nan, Muang Le の山嶽中. 人口數百に過ぎずと云ふ. カチともいはれる.
- カムボチャ人** Cambodian, Kambodschaner, Cambodien, Kambojian, 柬埔寨人, [自] Khmer: Cambodge の Mékong 川の中流, 下流流域, 泰國の東南部及び Korat 平地の東南部. 人口約 3,375,000.
- カメト** Kamet → レメト
- カラメト** Kha Lamet → レメト
- ガル** Gar: ムノンの一部族. Dong Nai, Srépok 兩水源地の間の山脈.
- カルン** Kha Lung: スオイの一部族. Tâ-hoi の北方.
- カレイ** Karei → VIII, カレイ
- カレウン** Ka Leung: 泰國東部の北. Pupan 山脈, Nakonpanom, Sakol Nakon 兩地方. 人口約 30,000.
- カレン** Karen → VI, カレン
- カロヴァエ** Ka Lovae → ブラウ
- カン** Khang: Laos.
- カンカオカオ** Càn-Cao-Khao → マンクァン チェン
- カンルー** Kanlou: Laos の東南部と Annam の境界地方, Mékong 川の支流 Sé Khong の水源地方.
- キェン** Khieng: Laos.
- キムミェン** Kim-mien → マンチェン
- キムミェン** Kim-mieng → マンコク
- キムムン** Kim-mun → マンランタン
- キル** Kil: ムノンの一部族. ガル居住地の西方.
- キェン** Khün: 泰國の Chengmai 地方. ユン居住地の北方.
- クァン** Kuan: ムノンの一部族. Annam の南部 Srépok 川の水源地地方, クチル居住地の北方.
- クイ** Kuy, Kui, [異] Khmer-dom, Sui: Cambodge と泰國の境界, Ubon, Surin 地方. 人口約 260,000. 但し固有のクイ語を用ひるのは 120,000. 他はラオ語, クメール語を用ひ夫々ラオ クイ, クメール クイと云はれる. Kouy-Mnoh,

- Kouy-Ntoh, Kouy-Porrh, Kouy-Beloh, Souë 等の部族がある.
- クエイチュウ** Kouei-tcheou, Kouitcheou: 支那佛印國境の Phong Tho に小部落を形成する. 人口 500 (1905).
- クオイ** Kuoy: Cambodge の北 Dang Rek 山地方.
- クチル** Kchil: ムノン一部族. Srépok 川の水源地地方.
- クツル** Ktul: ラデの一部族. アタム居住地の東南, Krong-buk の中流.
- クヅン** Kdung → カヅン
- クバ** Kpa: ラデの一部族. Bun Mèthuot 附近.
- クブレ** Kpreng: ムノンの一部族. Srépok 川の上流左岸.
- クム** Khmu, 吉蔑, 閩蔑: 泰國の Shan States.
- クムラン** Kəmrang: セダンの一部族. Pako, Pasi の間の地方.
- クメール** Khmer → カムボチャ人
- クメール クイ** Khmer Kuy → クイ
- クメールドム** Khmer-dom → クイ
- クラム** Klam: ムノンの一部族. Srépok 川の上流右岸, Taklak 湖の南方.
- クルン** Krung: ジャライの一部族. 北はジャライ, 南はアタム居住地, Ayun 川に沿ひ Ches Reo まで. Yà-liàn, Yà-hiàn, Krong-buk 川の上流.
- 黒グン** Goung noir: Annam の中部, Quang Nam 地方の南部.
- 黒タイ** Thai noir, Tai noir, [異] Thai-dam: Tonkin の北部, 黒河沿岸の Binh-lu, Phong Tho, Pa Kha, Hoang-su-phi 地方.
- クロール** Kròl: Cambodge の東部 Mékong 川の支流 Prék Krieng の左岸, ビエト居住地の北方.
- クン** Khung: Annam の南部. ラデ居住地の北方.
- グン ヅアン** Goung Douan: Annam の中部 Quang Nam 地方の南部.
- グン メナン** Goung Menan: Annam の中部 Luang Nam の南部.
- ゲ** Nghé: Laos の東南部 Sé Khong 上流の左岸. アラク居住地の北方.
- ケノン** Kenong: ムノンの一部族. ビエト居住地の南方.
- ケホン** Kehong: Laos の南部, Mékong 川の支流 Prék Tè 中流の左岸. ビエト居住地の南方.
- コ** Ko → モイ
- コウエルルンキア** Kou-erh-lung-kia, 狗耳龍家 → ヌン
- コホ** Kòho, Coho: チューマの一部族. Djiring と Dalat の間, マ居住地の東方.
- コン タイ** Kon Thai → シム人
- ゴンドオ** Ngông dao: マンコクの一部族.
- コンツ** Kontu: スオイの一部族. Se Katam の左岸.
- ゴンナン** Ngông Nang: マンコクの一部族.
- コン ハン** Kong-Hang: Laos.
- サス** Sas: 佛印.
- サム サム** Sam Sam: 泰國南部の西海岸. シム人とマライ人との混血.
- サムレ** Samre → チョン



**ジャイ** Giày : Tonkin 北部. → IV, ジャイ

**シャフ** Sha-pho, [自] Lao-pa : Tonkin の北部. Bao Ha, Coc Leu の紅河右岸地方. → マンクワンチャン

**シャム** Chàm → マンランタン

**シャム人** Siamese, Siamois, 暹羅人, [自] KonThai : 泰國の中央部, 西部, 半島部, 東南部の西邊, Korat 平原の西南部. 大體に於て泰國の東部を除く南半部とみられる. Korat 地方のは Thai Korat とも呼ばれる. 人口 4,500,000 (1930).

**ジャライ** Jarai, Dscharai, Jarai, Djarai : Annam の南部, Mékong 川の支流 Sé Sam の中流の北方 Jarai 高地, 同支流 Sé Bang Khan 中流の東方山地, Phu Yen 地方の Song Ba の水源地方. Arap, Chur, Hadrong, Habau, Krung の諸部族がある. 人口 13,000.

**ジャライ アラヨ** Jarai Arayo : Laos の南部 Sé San の上流, Reungas の南方.

**シャンイ** Shan-y, 青衣蠻 : 貉の一部族. Tonkin の東部.

**シャンイ** Xan-i → マンランタン

**白タイ** Thai blanc, Tai blanc, Thai-khao : Tonkin の北部, Song Chay の上流, 紅河, 黒河流域, 紅河では雲南省境からデルタの境に到るまで分布する.

**スイ** Sui → クイ

**スエ** Sue : ブラウの一部族. Sé Khong の谷, Mnong Mai, Sé Pien の間.

**スオイ** Suoy : Laos の東南部, Mékong 川の支流 Sé Khong の上流地方. Alak, Veh, Kaseng, Kha Lung, Kontu, So,

Tä-hoi, Moi Cà-lò の諸部族がある.

**ステエン** Stieng : Cambodge と Cochinchine の境界地方の Sông Bè. Prèk Chlong の上流地方.

**ズル** Zeru → ボロヴェン

**セーク** Saek : 泰國 Nakondanom 北方の Asamar 地方及び Ta Utaen 地方. 人口約 600 (1910).

**セダン** Sedang, Cedang : Annam の南部, Mékong 川の支流 Sé San の上流, Kontum の北方. Kəmrang, Dadrah, Halang の諸部族がある. 人口約 2,000.

**セラノン** Séla Nong : Laos の東南部 Mékong 川の支流 Sé Tchépone の南方.

**ソー** So : スオイの一部族. 佛印では Pak Hin Bun の Saravan, Pak Se 間, Sedon, 泰國では Non Lakhan から Nakonpanom の間, Songkram 川沿ひ, Pupan 山脈北腹. 人口約 10,000.

**ソウク** Souk : Laos の南部 Sé Khong の中流の Muong Mai 南方.

**ゾツムミエン** Dzot-toum-mien → マンコク

**ゾトンミエン** Dzot-ton-mien → マンチュン

**ソブ** Sòp, Sop : チューマの一部族. Annam と Cochinchine の境界なる Dong Nai の流域.

**ソ نداウ** Son-dau → マンチュン

**ソンチ** Son ti → マンランタン

**ソンヂェン** Son dien → マンクワンコク

**タイ** Tai, Thai, 台, 泰 : シャム人, ラオ, シャン, パイイ, プーマン, トー, ヌン, リュー, ムホム, カムチ等の總稱.

**タイカオ** Thai-khao → 白タイ

**タイ コラト** Thai Korat → シャム人

**タイダム** Thai-dam → 黒タイ

**タトウルンキア** Ta-tou-lung-kia, 大頭龍家 → ヌン

**ターバンマン** 大板蠻 → マンコク

**タホイ** Tä-hoi : スオイの一部族. Tä-hoi 高地.

**タムレ** Tamret → チュン

**タリエン** Talieng : Laos 東南部と Annam との境界地方, Mékong 川の支流 Sé Khong の水源とその支流 Sé Kamane の水源との間の地方.

**タンムン** Than-mun → マンランタン

**チアム** Chiam → チューマ

**チウム** Tioum : Laos の南部 Sé San と Sé Bang Khan の間. ブラオの北方.

**チエ** Dié : Laos の東南部と Annam の境界地方 Sé Khong の支流 Sé Kamane の水源と Sé San の水源との間.

**チオイ** Dioi → IV, チュンキア

**チエチ** Chedi : Laos の Mōng Long (北緯 20°55', 東経 101°45') 地方. リスの一族か.

**チュンチュルンキア** Tseng-tschu-lung-kia, 曾竹龍家 → ヌン

**チュンマン** 錢蠻 → マンチュン

**チフ** Dip : ムノンの一部族. Annam と Cochinchine の境界地方の Dong Nai の右岸, ステエンとノンの間.

**チフリ** Ti-Pri : ムノンの一部族. Srépok 川左岸, プレー居住地の東方.

**チャウ** Trau, Trao : Annam と Cochinchine の境界地方.

**チャオ** Trao → チャウ

**チャオナム** Chaonam → VIII, チャオナム

**チャオボン** Chaobon, Tschaobon, Tchao-bon : 泰國 Korat 地方の東南部, Pechaburi 地方の東部の森林地帯, 既に多くはラオに同化吸収されてゐる.

**チャオレ** Chaolé → VIII, チャオナム

**チャム** Cham, Tscham, Tcham, Chiam, Tziam : Annam の最南部, Phan Thiet 地方及び Cambodge の東部 Mékong 川北折部の南方. 人口 104,000 (1936).

**チャーム** Chàm → マンランタン

**チャライ** Charay, Ulie : Annam と Cambodge の境界地方.

**チューマ** Chuma, Chəma, Tioma, Thio-ma : Cochinchine の Annam の境界の北部, Dong Nai 川の中流. Sòho, Sòp, Chrau, Ma の諸部族がある.

**チュラウ** Chrau : チューマの一部族. Ba Ria の北西.

**チュル** Chur : ジャライの一部族. Krung の東南, Sông Nang 下流.

**チュル** Churu : Annam の南部, Dongnai の上流の支流 Da Nhim 中流地方.

**チョマ** Tioma → チューマ

**チュン** Chong, Tschong, Tchong, Chawng, [自] Samre, Tamret : 佛印, 泰國境南端 Chantabury 地方の山脈中, 又 Cambodge にも居住するが, これはボル Por と云ふ.

**チン** Tin : 泰國東北部, Nan 地方の山地.

**ツァンミエン** Tsan-Mien, Than-mun → マンランタン

**ヅエルエ** Due Rue → ドレルエ



**ツクム** Du cum: マンコクの一部族。  
**ヅドラ** Dədrah: セダンの一部族。Bah, Pasi 間, ランガオの北東。  
**ツモン** Thmonn: Cambodge の東部 Mékong 川の支流 Prek Prau, Prek Krieng の間。  
**テー** Tè: Laos。  
**デオチエン** Deo-tiên → マンチエン  
**テン** T'eng → ペン  
**テング** Tenga → VIII, トンガ  
**ト** Tho: Tonkin の北部國境附近。その人口 7,430 (1905)。→ IV, トー  
**トーチ** Thô-ti: アンナン人とトーとの混血族といふ。  
**ドレルエ** Dle-rue, Due Rue: ラデの一部族。東南 Darlak の沼澤, Kronghàrà の右岸。  
**トンガ** Tonga → VIII, トンガ  
**ナエ** Na é, Nongê: パセンの一部族。Bao-lac 地方。  
**ニアム** Niam: Tonkin 地方。  
**ニアルオク** Nialuok: 泰國 Kamphengmuang 山中。  
**ニャフウン** Gna-Hoeun: Laos。  
**ニャン** Nhang → IV, シュン  
**ヌン** Nung, Nhung, Nong, 蠻, Nung-jen, 蠻人, 儂, [異] Lung-kià, Long-kià, 龍家: Tonkin の北部 Cao Bang から Lao Kay に至る地方, 廣西省上林縣, 雲南省文山縣の西南交趾城地方。黔苗圖説には龍家の名を有するものに白龍家, 狗耳龍家, 曾竹龍家, 大頭龍家, 馬鈴龍家(又は馬鈴龍家)の五が擧げてある。人口佛領印度支那に約 80,000。

**ヌンジュン** Nung-jen, 蠻人 → ヌン  
**ノン** Nong → ヌン  
**ノン** Nong: ムノンの一部族。Dong Nai の支流 Dak Rti, Sông Bé 及びその支流 Dak Rlap 各川の水源地方。  
**パイイ** Pai-y → IV, パイイ  
**ハグ** Hagu: バーナルの一部族。Quinhon から Kontum に至る途上, Ankhê 附近。  
**パコ** Pakho: Laos の東南部, Mékong 川の支流 Se Tchépone の上流。  
**パセン** Pa-seng, 八姓, Pa-teng, Pahung, [異] Y-viang-nhe: Tonkin の Yen Binh Xa, Bac Kan Lucan Châu 地方の密林中に散在する。  
**パテン** Pa-teng → パセン  
**バーナル** Bahnar, Bannar, Banar: Cambodge の東北部 Mékong 川の支流 Sé San 川の上流 Kontum 附近の南方, Banum, Hagu, Halong, Rangao 等は之に屬す。  
**ハバウ** Habau: ジャライの一部族。Tannueng の周圍。  
**パフン** Pahung → パセン  
**ハモン** Hamong → ルンガオ  
**ハラ** Halang: セダンの一部族。Pəko の右岸 Sé Su, Sé Khong まで。  
**バル** Par: Cambodge の Tonle Sap の北と南の地方。  
**ハロン** Halong: バーナルの一部族。Ayun 溪谷地方。  
**パンイシャツ** Pan-y-shan-tse → マンチエン  
**ビー** Bih, Bi', Pih: ムノンの一部族。Krong Kano, Krong Hana の會流點,

Toklak 湖まで。  
**ピアク** Piak: Laos。  
**ピアト** Biat → ビエト  
**ビエト** Bhiat, Biet, Biat: ムノンの一部族。Mékong 川の北折部の東方, Prek Te 川沿岸, Srépok 川の支流 Dak Rpa, Dak Rpoy の沿岸。  
**ビエト ブヌル** Biet Bourneur → ブヌル  
**ビエト ベレン** Biet Belen → ベレン  
**ピタウンルアン** Pi Tawng Luang → カトンルアン  
**プエム** Pouenm: Laos の南部 Sé Bang Khang の中流の右岸。  
**プーカオミエン** Peu-Cao-Mien → マンクワンチン  
**プタイ** Putai, Pou-tai, Phou-Thai, Pouthay: Laos の Mékong 川東方, 泰國に於ては東部 Udom の Kalasindhu, Ubon 地方。人口泰國にて約 70,000。  
**ブツウン** Bdəung → ブドン  
**ブデー** Budeh: Cochinchine と Cambodge との境界の東邊, Sông Bè の上流, ステエン居住地の北方。  
**ブドロン** Hədrong: ジャライの一部族。Ple Ku から Krong Jal (Sé San) に至る平原。  
**ブドン** Budong, Bdəung: ムノンの一部族。ラデ居住地の西, Srépok 川沿岸。  
**ブヌム** Bənum, Bonom: バーナルの一部族。An Khê の上, Sông Bè の水源地方。  
**ブヌル** Bunu'r, Bunor, Biet Bourneur: ムノンの一部族。Srépok 川の支流, Dak Pour の上流沿岸。  
**ブノイ** P'u-noi: 北 Laos の Phongéaly。  
**ブノル** Bunor → ブヌル  
**ブノン** Peunong, Pnong, Penom, Phnom → モイ  
**ブピアオロロ** Pou-piao-lolo: Tonkin の北部, Yen Minh, Pho Bang。  
**プベオ** Pu-Peo → ラカ  
**プラー** Poulah, Pula: Tonkin の東北部 Longo-Po 溪谷の Ni-chi 附近。  
**ブラウ** Brau, Brao, Ka Brao, Ka Lovae, Lue: Cambodge の東北部 Mékong 川の支流, Sé San, Bang Khan 川の間山地, 又泰國の東部 Ubon 地方の Channuman, Kemmarat 及び Korat 地方の南に在る。Ka Tang Ong も同族であるといふ。Ka Lovae はラオの呼稱, Prəgar, Sue はこの一部族。人口約 500。  
**ブラオ** Biao, Blo: Annam の南部, Song Ba の南方 Ma Drak 地方。  
**ブラオ** Brao → ブラウ  
**ブルガル** Prəgar: ブラウの一部族。Ya Pauam と Sé Su 兩河の會流點。  
**ブルン** Burung: Annam と Cambodge の境界地方の Srépok 川中流の右岸。  
**ブレー** Preh: ムノンの一部族。Srépok 川の支流 Dak Dam 沿岸, ブヌルの東方。  
**ブレン** Preng: ムノンの一部族。Dong Nai の北方, ノン居住地の東南方。  
**ブロ** Blo → ブラオ  
**フン** Hu'n: 佛印 Sé Pien と Sé Katan の間。  
**ペークヤオ** 白獐 → マンクワンチン



**ペールンキア** Peh-lung-kia, 白龍家 → ムン  
**ベレン** Belen, Biet Belen: ムノンの一部族. ビエトとスチエン居住地の間.  
**ベン** P'eng, T'eng: Annam の Ha Tinh, Nghe An の Cu'a Rào と Tonkin の Song La の Mai Son との間.  
**ベンチロロ** Pen-ti-lolo → ラカ  
**ポアン** Poan: 泰國の東部 Udong 及び Roi-et 地方の一部.  
**ボノム** Bonom → ブヌム  
**ボヨ** Poyo: Laos の東南部と Annam との境界地方, Sé Khong の支流 Sé Kamane の水源地方.  
**ポル** Por, Porr: Cambodge と泰國との境界地方に居住のチンの一部族.  
**ボロヴェン** Bolowen, Boloven, Zeru: Cambodge の北部 Mékong 川の支流 Sédon 川沿岸及びその南方.  
**マ** Ma: チューマの一部族. Ma 高地.  
**マテンルンキア** Ma-teng-lung-kia, 馬登龍家, 馬登龍家 → ムン  
**マハイ** Mahai: Cambodge の北部, Dang Rek 山の北東部.  
**マン** Man, 蠻 → IV, ヤオ  
**マンカオラン** Man-Caolan, 高欄蠻: 猿の一部族. Tonkin の中部デルタ地帯を境する山地.  
**マンクワンコク** Man Quán-Côc, [異] Man-dât, [自] Son dien: 猿の一部族. 短褲蠻の意.  
**マンクワンチャン** Man-Quan-Trang, [異] Càn-Cao-Khao, Sha-pho, 白褲猿, 蠻帽奴, [自] Pệu-Cao-Mien: 猿の一部族.

佛領印度支那では Yen Binh Xa 及び紅河溪谷の Bao Ha 及び Luc An Châu. 人口約 3,500. Càn-Cao-Khao は Tai の呼稱. 紅河右岸のものは Tai から Shapho と呼ばれる.  
**マンコク** Man-côc, [異] Man-tapan, 大板蠻, 蠻頂板, Man-Sung, 角蠻, Dzot-toum-mien, [自] Kim-mieng: 猿の一部族. 佛領印度支那では Bao Lac の南部 (Song Gam, 明江の沿岸), Pa Kha の南部及び南東部, Phong Tho の紅河右岸 (Muong Houm, Phong Tho) 地方の高地. 人口 25,000. Man-côc は Tai, Man-sung は安南人の呼稱. Du cum, Ngông dao, Ngong nang の三に分つ.  
**マンシャオパン** Man-Siaopan, 小板蠻 → マンチン  
**マンスン** Man-Sung → マンコク  
**マンソンダオ** Man-Song-Dao: 猿の一部族. Tonkin 北東部の海邊地方.  
**マングート** Man-dât → マンクワンコク  
**マンダパン** Man-ta-pan → マンコク  
**マンチン** Man-tien, 錢蠻, [異] Man-siaopan, 小板蠻. 載板蠻, Kim-mien, Son-dau, Pan-y-shan-tse, Mo-Yao, Deo-tiên, [自] Dzot-ton-mien: 猿の一部族. 佛領印度支那では Tonkin デルタ附近の低地. 人口約 8,000. Son-dau は安南人の呼稱.  
**マンチャム** Man-Cham → マンランタン  
**マンランタン** Man-lan-ten, Man-lan-tien, 蠻藍靛, 藍靛猿, [異] Kim-mun, Tsan-Mien, Than-mun, Man-Cham, Chàm, Son ti, Xanh-i: 猿の一部族. 佛

領印度支那では雲南省境界地方高地. 人口 18,000. 安南人は Man-Cham と呼ぶ.  
**マンランチン** Man-lan-tien → マンランタン  
**ミ** Mi: Laos.  
**ミュオン** Muong, Muông: Tonkin の西南及び Annam の北部, 紅河下流右岸及び黒河, Song Ma 盆地, 即ち Tanh Hoa, Ninh Binh, Nam Dinh, Hadong, Son Tay, Hoa Binh, Son La の諸地方. 人口 211,000 (1936).  
**ミヨン** Myong → モイ  
**ミンフオン** Min-huông: Cochinchine.  
**ムツ** Mu-tse: 佛印の北部 Muong Lim 地方.  
**ムズール** Mdhur: Annam の南部 Phu Yen 地方. Song Ba の南方の支流 Song Nang の中流. アタム居住地東南, クツルの東, ブラオ (Blao) の北方地方.  
**ムノン** Mngong: 狭義のモイ. Annam の南部, Mékong 川の下流の支流 Dong Nai 川及び中流の支流 Srépok 川の各水源地方.  
**ムロ** Məlo: Cambodge の北部, Dang Rek 山の中央部.  
**メオ** Méo → IV, ミャオ  
**メオミュオンシャ** Méo-muong-cha: ミャオの一部族.  
**モイ** Moi, Moy, [異] Kha, Ka, Ko, Penong, Pnong, Penom, Phnom, Myong: 佛印の安南山脈の西斜面, Annam 南部の高原地帯にある諸種族の總稱. Annam でモイ, Laos でカー, Cambodge でプノン, プノンと呼ばれ  
 る. 人口 211,000 (1936).  
**モイカロ** Moi Cà-lò: スオイの一部族. Quang Binh, Nguông Son 土流溪谷.  
**モイダウチ** Moi Dá-vách: バーナルの一部族. Quang Ngai の Sông Lai と Song Tracue の間の小部族に対する總稱.  
**モス** Mos → VIII, トンガ  
**モヤオ** Mo-Yao → マンチン  
**モン** Môn, Mong → ラカ  
**ヤウ** Yaw: 泰國東部の北 Akat Amnuei 附近.  
**ヤン** Yang → IV, シャジエン  
**ユアイ** Yuai: 泰國東部の北, Sakol Nagorn 附近及び Nagorn Bhanom の北方.  
**ユアン** Yuan → ラオブンダム  
**ユアンカオ** Yuan-Khao → ラオブンダム  
**ユアンタイ** Yuan-Tai → ラオブンダム  
**ユアンラオ** Yuan-Lao → ラオブンダム  
**ユムブリ** Yumbri → カトンルアン  
**ユン** Yun: 泰國 Chengmai 地方.  
**ライ** Rai: Annam と Cochinchine の境界地方の Dong Nai の支流, Song Laguna の南岸.  
**ラオ** Lao, Laotian, Laotien, 老撾: Me Ping 川と Salween 川の分水嶺までの泰國北半部高地帯, Laos 地方から泰國の Korat 平原に及ぶ. 泰國北部のものは Lao-Pung-Dam (黒腹の Lao の意), 東部の Korat 地方のものは Lao-Pung-



Khao (白腹の Laq の意) といふ。人口  
佛領印度支那に 589,000 (1936)。泰國に  
3,650,000。

**ラオ ヴィエンチア** Lao-Vièntia → ウィエ  
ン

**ラオ カオ** Lao-Khao → カオ

**ラオ クン** Lao Kung → クイ

**ラオバ** Lao-pa → シャフ

**ラオ プン カオ** Lao-Pung-Khao: 泰國東  
部の大部分及び Mékong 川中流と支流  
地方。此の名稱は“白腹のラオ”の意で  
ラオ プン ダム(黒腹のラオ)に對し下半  
身に刺青せざる事に基く。その差異は人  
種的ではない。尙ラオ プン カオは語風  
の差異により更にカオ Khao とウィエン  
Wieng に分れる。人口 3,200,000。

**ラオ プン ダム** Lao-Pung-Dam, [異]  
Yuan, Yuan-Lao, Yuan-Khao, Yuan-  
Tai: 泰國北部一帯より Nakon Sawan  
地方又 Ayuthia, Nakon Chai Sri 地  
方。此の名稱は“黒腹のラオ”の意で下  
半身に刺青する事に基く。人口 2,000,-  
000。

**ラカ** La Qua, [異] Pen-ti-lolo, Môn,  
Mong, [自] Ca Beo, Pu-Peo: Tonkin  
の北部, Yen Minh, Pho Bang に居住。  
人口約 60,000。

**ラグライ** Raglai: Annam の南部 Dcng  
Nai の上流 Dak Nhin 流域, Khanh  
Hoa, Tam Linh 海岸山脈中。

**ラチ** Lati, Latschi, Lachi, Late, [自]  
A-khu: 雲南省と佛印 Tonkin 地方と  
の國境地帯, Tonkin 地方では明江水源  
のやゝ西, Ha Giang (或は Hoangsupi)

市の西北。大體東經 105°, 北緯 23° 附近。

**ラチ** Lach: ムノンの一部族。ガル居住地  
の南方。

**ラデ** Radé, Rhadé: Annam の南部 Sré-  
pok 川の上流 Dar Lac 高地, Athàm,  
Kadung, Ktul, Kpa, Dle-rue 等の部  
族がある。

**ラフ** La-hu → IV, ラフ

**ラマン** Laman, 裸蠻 → カチン

**ラメト** Lamet → レメト

**ラワ** Lawa: → VI, ワ

**ランチュンヤオ** 藍旋猿 → マンランタン

**リス** Li-su → IV, リス

**リュ** Lü, Lu: Mékong 川に沿うて佛印  
では Muong Sing から Luang Prab-  
ang の間の地方, Tonkin の Binh Lu  
地方。泰國では東北隅 Cheng Kam 並  
にその東北方, Burma の南 Shan States  
の Kéntung 地方にも居る。人口は泰國  
内に約 50,000 (1930)。

**ルエ** Lue → ブラウ

**ルデ** Rde, Roedèh: 佛印, Laos。

**ルホン** Rəhong: ムノンの一部族。スチ  
エン居住地の北東。

**ルラム** Rəlam, Rlam: ムノンの一部族。  
Taklak 湖周圍。

**ルンガオ** Rəngao, Reungao, [異] Ha-  
mong: バーナルの一部族。Kontum 附  
近, Beláh 中流 Jelung Beláh 上流と  
その支流 Gelār (Talang), Jara 高地  
Yāmtu'n 地方。

**ルンキア** Lung-kia, Long-kia, 龍家 →  
ヌン

**レー** グナオー Lè-Gnaô: Laos。

**レメト** Lemet, Lamet, Kha Lamet,

[異] Kamet: Laos の Luang Prab-  
ang, Chieng Kawng 地方に大部分居住  
し, 泰國では東北部の Muang Nan の  
山嶽地帯。

**ロヴェ** Love, Lovè: Laos の南部 Mé-

kong 川の支流 Sè Khong 中流 Atto-  
peu の南方。

**ロロ** Lolo → IV, ロロ

**ロンキア** Long-kia 龍家 → ヌン

**ワ** Wa: 泰國の西北部の邊境山地中。→  
VI, ワ



VIII マライ及びスマトラ

**アカ エレ** Aka Yere → アカ ジャロ  
**アカ ケデ** [自] Aka-Kede: アンダマン人の一部族。Middle Andaman 島の中部以北。  
**アカ コラ** [自] Aka-Kora: アンダマン人の一部族。North Andaman 島北端の東岸。  
**アカ コル** [自] Aka-Kol: アンダマン人の一部族。Middle Andaman 島の東南岸、今は絶滅。  
**アカ ジェル** Aka-Jeru → アカ ジャロ  
**アカ ジャロ** Aka Jaro, [異] Aka Yere, [自] Aka-Jeru: アンダマン人の一部族。North Andaman 島の南部。  
**アカ タボ** Aka-Tabo, [自] Aka-Bo: アンダマン人の一部族。North Andaman 島北部の西岸。  
**アカ チャリ** Aka-Chari → アカ チャリアル  
**アカ チャリアル** Aka-Chariar, [自] Aka-Chari: アンダマン人の一部族。North Andaman 島の北方の島。  
**アカ バラワ** Aka-Bala-wa, [自] Aka-Bale: アンダマン人の一部族。South Andaman 島の東方 Ritchie 諸島。アカ バラワはアカ ベアの呼稱。今は絶滅か。  
**アカ バレ** Aka-Bale → アカ バラワ  
**アカ ベア** [自] Aka-Bea: アンダマン人の一部族。South Andaman 島の南岸及び Rutland 島内地。

**アカ ボ** Aka-Bo → アカ タボ  
**アカ ボジグヤブ** Aka-Bojig-yab, [自] A-Puchikwar: アンダマン人の一部族。South Andaman 島の北部。アカ ボジグヤブはアカ ベアの呼稱。  
**アキト** Akit, Orang Akket: Sumatra の中部東海岸及び Siak 川沿岸、現在では Siak 川沿ひの Perawang, その支流の Mandau 河口, Malacca 海峡の Bengkalis の附近に居る。人口約 300。  
**アサハン人** Asahan: Sumatra 東海岸部 Asahan 川沿岸地方のマライ人をいふ。  
**アチー人** Achinese, Achenese, Atchin, Atyeh, Atscheher, Atschin, Atjéh, Atjeher: Sumatra の北部。東岸では北緯 4°, 西岸では北緯 3° まで分布する。山地には居住せず。人口 831,321 (1930)。  
**アチン** Atchin, Atschin → アチー人  
**アプチクワール** A-Puchikwar → アカ ボジグヤブ  
**アラス人** Alas, Orang Alas, Alasser: Sumatra の北部ガヨとバタクの間の山地。北緯 3°—4° の間に居る。人口 13,826 (1930)。  
**アンコラ バタク** Angkola Batak: バタクの一部族。Sumatra, Toba 湖の南方。  
**アンダマン人** Andaman, Andamanese, Andamaner, [異] Mincopi: Bengal 湾東方 Andaman 諸島。次の如き群に分ける。

1. 大 Andaman 群

A. 北群  
 Aka-Chariar, Aka-Kora, Aka-Tabo, Aka Jaro  
 B. 南群  
 Aka-Kede, Aka-Kol, Oko Juwai, Aka-Bojig-yab, Aka-Bala-wa, Aka-Bea  
 2. 小 Andaman 群  
 A. Önge  
 B. Jarawa  
 C. Sentinelese  
 Aka-Bea 以外は Little Andaman 島のものを一括してジャラワと呼ぶが公文書では South Andaman のものだけを指してゐる。ミンコピーは Little Andaman 語 M'öngge-bi (私は人である) から来たらしい。人口は 1858 年に 5,500 あつたが漸次減少して 1931 年には 460 を数へる。  
**ウダイ** Udai, Orang Udai, Udei, Oodee: 舊英領 Malay の Jelebu, Pahang, Trengganu, Kedah, Negri Sembilan, Sungei Ujon 等の廣地域に僅少づつ散居する。Patani のマライ人からはハンツバリ Hantu Pari 又はウダイバリ Udai Pari と呼ばれ、Johor の Muar 川の支流 Pago 川のもはオランパゴ Orang Pago といはれる。セマンの異名とも云はれ、Semi-Negrilo かともいはれてゐる。  
**ウダイバリ** Udai Pari → ウダイ  
**ウデイ** Udei → ウダイ  
**ウル** Ulu, Orang Ulu, Oeloe, Oeloe-nees, Orang Oeloe: Sumatra 中部の Mandailing の南部。人口 5,284 (1930)。

**エンガノ人** Enganoër: Sumatra 西方 Enggano 島。人口 300 (1930)。  
**エンゲ** [自] Önge: アンダマン人の一部族。Little Andaman 島。  
**オガン人** Oganer: 南 Sumatra の Pasumah 東南部, Ogan 川沿岸地方。  
**オコ ジュワイ** Oko Juwai, [自] Oko-juwai: アンダマン人の一部族。Middle Andaman 島の西南岸。  
**オラン アキエ** Orang Akkye → オラン アキク  
**オラン アキク** Orang Akik, Orang Akkye: オラン ラウトの一部族。  
**オラン アケット** Orang Akket → アキト  
**オラン アブン** Orang Abung, Orang Aboeng: ラムボン人の一部族。  
**オラン アラス** Orang Alas → アラス人  
**オラン ウダイ** Orang Udai → ウダイ  
**オラン ウタン** Orang Utan, Orang Hütan (森の人の義。又 Malay 半島の未開民族の總稱にも用ひられる)。→ ベヌア  
**オラン ウル** Orang Ulu (水深地の人の義) → ベヌア  
**オラン ウル** Orang Ulu → ウル  
**オラン カムボン** Orang Kampong: Malay の森林を遊動する諸民族に對してマライ人が自己を稱する名稱。  
**オラン ガラン** Orang Galang: ベツアングカランの一部族。  
**オラン キンタ** Orang Kinta: Malay 半島 Perak の Kinta 川沿岸のものをいふ。  
**オラン クナボイ** Orang Kénaboi → ク



- ナボイ
- オラン グヌン** Orang Gunung, Orang Gunong (山の人の義) → ベヌア
- オラン グノン** Orang Gunong → ベヌア
- オラン クブ** Orang Kubu → クブ
- オラン クラン** Orang Klang: Malay 半島 Selangor の Klang 地方のものをいふ。
- オラン サカイ** Orang Sakai → サカイ
- オラン サーバット** Orang Sahbat (親しみある人の義) → ベヌア
- オラン サビムバ** Orang Sabimba → サビムバ
- オラン サラト** Orang Salat → オランセラト
- オラン サレタル** Orang Saletar → スレタル
- オラン ジュラム** Orang Jeram (急流の人の義) → ベヌア
- オラン ジナク** Orang Jinak: Malay 半島. 開けたセマンともいひ, 定住又は完全な遊動民族でない熟夷であるともいふ。
- オラン スカ** Orang Sēka, Orang Sekah, Orang Sekka, Sēka, Sika: オランラウトの一部族. Bangka 島, Muntok 海岸, Belinjoe 地方の Klabat 灣, Billiton 島にもあるが多くはオランラウトと呼ばれてゐる。
- オラン スギ** Orang Sugi: ベツアングカランの一部族。
- オラン スリタル** Orang Sēlitar → スレタル
- オラン スレタル** Orang Sletar → スレタル
- タル
- オラン スンゲイ** Orang Sungei (川の人の義) → ベヌア
- オラン セカナク** Orang Sekanak: ベツアングカランの一部族。
- オラン セマン** Orang Semang → セマン
- オラン セラト** Orang Selat, Orang Salat (海峡の人の義) → ベヌア
- オラン タプン** Orang Tapoeng, Orang Tapung: Sumatra の中部, Siak 川の支流 Tapoeng 川。
- オラン タムブサ** Orang Tambusà: Malay 半島 Johor の東岸 Pulo Tinggi.
- オラン タムブス** Orang Tambus: 東部 Sumatra, Kampar 川河口の沖 Karimoen 諸島。
- オラン タムブム** Orang Tambum: ベツアングカランの一部族。
- オラン ダラト** Orang Darat: ベヌアの一部族. Riouw, Lingga 諸島の内部。
- オラン ダラト** Orang Darat, Mai Darat: マライ人はオラン ウタンと同意に用ふ。
- オラン ダラム** Orang Dalam (内地の人の義) → ベヌア
- オラン タラン** Orang Talang → クラン
- オラン タンジョン** Orang Tanjong (川の曲角の陸の人の義) → ベヌア
- オラン バゴ** Orang Pago → ウダイ
- オラン バチン** Orang Batin → サカイ (スマトラ サカイ)
- オラン バブラン** Orang Pablan: ラムボン人の一部族。
- オラン パヤ** Orang Paya (湿地の人の義) → ベヌア

- オラン バル** Orang Baroet: Sumatra の東方 Riouw 群島。
- オラン バロク** Orang Barok: ベツアングカランの一部族。
- オラン パンガン** Orang Pangghan. → パンガン
- オラン ビマ** Orang Bima: 或人は Malay 半島内地民全部に對し用ひ, 或人は山地民に對しての低地民の呼稱として用ふ。ジャクンに對して最もよく用ひられる。→ ベヌア
- オラン ビラ** Orang Bila → ベヌア
- オラン ブキト** Orang Bukit: 山地の人の義. マライ人聚落から遙か遠くに居るネグリトー的ならざるものをマライ人が呼ぶ名. オラン ウタン, オラン タンジョ. と對比する呼稱. → ベヌア
- オラン ブセク** Orang Pusek, Orang Persik: ベツアングカランの一部族。
- オラン ブラ** Orang B'la, Orang Bila ("Kept" 又は "Domesticated" Men の意. 特に奴隷, 寄食者に用ひられる) → ベヌア
- オラン プロカル** Orang Bēlokar: Malay 半島東部のマライ人はネグリトーを斯く呼ぶ(叢林の人の義)。
- オラン ベシシ** Orang Bেসিস → ベシシ
- オラン ベシム** Orang Besim → ベシシ
- オラン ベツアング カラン** Orang Beduanda Kallang → ベツアングカランの一部族。
- オラン ベヌア** Orang Benua → ベヌア
- オラン ベルシク** Orang Persik → オランブセク
- オラン ベルラヌス** Orang Berlanus →
- ブランドス
- オラン マボル** Orang Mapor: オランラウトの一部族. Bangka 島 Belinjoe 地方。
- オラン ママク** Orang Mamaq, Orang Mamma → ママク
- オラン マンタン** Orang Mantang: ベツアングカランの一部族。
- オラン ムカクニン** Orang Muka Kuning → ムカクニン
- オラン メニク** Orang Menik → メニ
- オラン モロ** Orang Moro: ベツアングカランの一部族。
- オラン ラウト** Orang Laut, Rayat, Laut, Orang Laoet, [異] Sea-gypsy, Seezi-geuner: Burma の Tenasserim 地方から佛印 Cochinchine に至る海岸, Johor 諸島, Bangka 島, Billiton 島, Borneo, Celebes の海岸を漂泊する舟上の民族. Burma ではセルン Selung, 泰國ではチオナム Chaonam, Billiton 島及び Borneo ではスカ Sēka, Celebes にはバジャウ Bajau といつてゐる. サビムバ Sabimba, スレタル Sletar, ベツアングカラン Beduanda Kallang, ムカクニン Muka Kuning, オラン アキク Orang Akik 等の部族がある。
- オラン ラウト カピル** Orang Laut Kappir: Malay 半島の西海岸(北緯 7°) 及びその沖合の諸小島. Kappir は不信者即ち非回教徒の義。
- オラン ラフト** Orang Lahut: Sumatra 東部の Djambi, Indragiri の海岸。
- オラン ラヤト** Orang Rayat, Rayat,



- Ryot, Ryat, Rayet, Rayad, Raiat : オラン ラウトの一部族. Malay 半島 Johor. Rayat は臣民の義, Lingga, Riouw, Bangka, Billiton 各島地方では Orang と同様に用ひられる. 尚オラン タムブス Orang Tambus, オラン バル Orang Baroet 及び Bangka 諸島民を 總稱する場合がある.
- オラン ラワ** Orang Rawa → ラワ
- オラン ラワン** Orang Rawang : Malay 半島 Selangor の Langat 地方のものをいふ.
- オラン リアル** Orang Liar, Liar : Malay 半島. 特に東部ではネグリトをマライ人が呼ぶ名に広く用ひられる. 未開民の意.
- オラン リムバ** Orang Rimba (森の人の義) → ベヌア
- オラン ルブ** Orang Lubu, Orang Loeboe → ルブ
- オラン ロム** Orang Lom : オラン ラウトの一部族. Bangka 島, Belinjoe 地方.
- ガヨ人** Gayo, Gajo : Sumatra の北部の内地, 北緯 5° 邊から 4° 少し南方まで分布する. 人口 52,931 (1930).
- カレイ** Karei : セマンの一部族. 泰領の Patani.
- カロ** Karo : バタクの一部族. 北部のもの.
- キンタク** Kintak, Kintak Nakil, Kintak Kroh, Kintak Hangat, Kenta, Kintar : セマンの一部族. Kedah 東南部及び北部 Perak 北部の Kroh 附近. 人口 130.
- キンタク クロ** Kintak Kroh → キンタク
- キンタク ナキル** Kintak Nakil, Kenta Nakil → キンタク
- キンタク ハングト** Kintak Hangat → キンタク
- キンタク ボン** Kintak Bong, Kenta Bogn : キンタクの一部族. Kupang 附近. 人口 64.
- キンタル** Kintar → キンタク
- クアンバ** Kuan Pa → セマン
- クナボイ** Kēnaboi, Orang Kēnaboi : Malay 半島の Sungei Ujong の Kēnaboi 山に多い. ジャクンの一部族, セマン型の混血種か.
- クブ** Kubu, Orang Kubu, Koeboe : Sumatra 南部の東側. Palembang 地方の Moesi, Pawa, Tembesi, Batang-Hari 諸川沿岸.
- クラウ** Krau : ジャクンの一部族. Krau 川沿岸.
- クレブ** Kleb : セマンの一部族. 西部 Pahang.
- ケー** Keh, Kek, 客 : Malay 半島南端地方にて客家を呼ぶ名. → IV, ハッカ
- ケク** Kek → ケー
- ケンシウ** Kensieu, Kenzia, Ken-siew : セマンの一種族. 泰領 Patani から Kedah の東部. 人口 200.
- ケンシウ バツク** Kensieu Batuk : ケンシウの一部族. 北部のもの. Reh 川沿岸.
- ケンタ** Kenta → キンタク
- ケンタ ナキル** Kenta Nakil → キンタク ナキル

- ケンタ ボグン** Kenta Bogn → キンタク ボン
- ゴク** Ngok → セマン
- ゴク パ** Ngok Pa → セマン
- コメリン人** Komeringer : ラムボン人の一部族. 南 Sumatra, Palembang 州下の 一地方, Moesi 川支流 Komering 川沿岸の住民. 人口約 82,000 (1915).
- コリンチ人** Korinchi, Korintschier : Sumatra の西南部, Jambi 地方の西部 Korinchi 山の東腹, 南緯 2° 附近.
- サカイ (マラヨ サカイ)** Sakai, Sakei, Orang Sakai, [異] Senoi : Malay 半島の東南 Perak, 西北 Pahang の山地内が中心. Perak では尙北方 Perak 川, Plus 川まで延びてゐるらしく, 或は泰國の Patani 地方の山中まで分布するともいはれてゐる. 一部はセマンとも混在してゐる. この混在線は Perak の中部, Pahang の北部を通る. 東方では Kelantan, Trengganu にはゐない. 西は Selangor の内地までみられ, 南は僅少であるが Malacca までである. Semai, Ple, Temiar はこの部族.
- サカイ (スマトラ サカイ)** Sakai, Sakei, Orang Sakai, Orang Batin : Sumatra 中部の東側 Siak 藩部の平地. Siak 川の支流 Mandau 川及びその支流の上流から Rokan 川. ママクの北方. パチンリマ Batin Lima, パチンセラパン Batin Selapan の二群に分ける.
- サビムバ** Sabimba, Orang Sabimba, Sabinbang : オラン ラウトの一部族. Malay 半島 Johor 地方の Sabimba 川, Lingga 諸島.
- サビンバン** Sabinbang → サビムバ
- サブブン ラノ** Sabubn-Lano → ラノ
- サマン** Samang → セマン
- サラウ** Sarawi, Serawai : Sumatra の東南部.
- サレタル** Saletar → スレタル
- ジェハイ** Jehai → ジャハイ
- ジェハイ ベルム** Jehai Belum, Belong, Belubn, Djahai Belubn, Perak Jahai : セマンの一部族. 南 Kedah. サカイと混血してゐる.
- ジェハール** Jehehr → ジャハイ
- ジェムベグン** Djembegn → ジャクン
- シカ** Sika → オラン スカ
- シシ** 'Sisi → ベシシ
- シージブシー** Sea-gypsy → オラン ラウト
- シマルル人** Simaloerees : Sumatra の西方の Simeulë (Simalur) 島. 人口 15,195 (1920).
- ジャクン** Jakun, Dschakun, Djakoun, Jacoon, Jakoun, Djakun, Jakong, Jakon, Dyakon, Jo-coon, Jokong, Jakudn, Djembegn : Malay 半島の南端 Johor から Malacca 邊までを移動してゐる民族. 又この地方の他種族をも含んだ總稱として用ひられる. この時には Krau, Semilai, Temuádn, Niap, Kēnaboi, 'Sisi が含まれる.
- ジャコン** Jakon, Dyakon, Jakong → ジャクン
- ジャハイ** Jahai, Djahai, Jehai, Jehehr :



セマンの一部族。Perak の東部の Temengor, Kelantan の Tadoh. ジェヘールはマライ人の呼稱。人口 800.

ジャハイ ベルブン Djahai Belubn → ジェハイ ベルム

ジャハイ マウス Djahai Mawas → マウス

ジャムビ人 Jambi, Djambi: Sumatra 東部の海岸 Djambi 地方。人口 138,573 (1930).

ジャラワ Jarawa, Jarawa önge: アンダマン人の一部族。South Andaman 島内地, Rutland 島の内地。アカベア以外の種族は Little Andaman 島のアンダマン人を一括してジャラワと呼んでゐる。

ジョコン Jokong → ジャクン

ション ベン Shon Pen, Schon Pen, Shompen: Bengal 湾東方の Nicobar 諸島中 Great Nicobar 島の内地。

シンダン人 Sindanger: Sumatra 南部西岸の Rēdjang 副分州。

スカ Sēka, Orang Sēka → オランスカ

スメルグン バタク Sémelugun-Batak, Similoengoen Batak: バタクの一部族。トバ バタクの東方。

スリタル Sēlitar → スレタル

スレタル Sletar, S'letar, Selitar, Saletar, Orang Sletar, Orang Selitar, Orang Saletar: オランラウトの一部族。Johor の南部 Sletar 川流域。

セノイ Senoi → サカイ(マラヨ サカイ)

セマイ [自] Semai, [異] Mai Darat: サ

カイ(マラヨ サカイ)の一部族。Bertak, Telobn, Jelai 川沿岸。人口 2,000 未滿。

セマーク ベルム Semāk Belum → ラノー

セマーク ベロン Semāk Belong → ラノー

セマン Semang, Seman, Samang, Orang Semang, [異] Ngok, Ngok Pa, Chao Pa, Kuan Pa: 泰國の南端 Trang-Patalun, Patani 地方の山地から Malay の北部の Kedah, 中部 Perak, 北部 Pahang に及ぶ。ゴク Ngok, ゴクバ Ngok Pa, チャオパ Chao pa, クアンパ Kuan Pa はジャムビ人の呼稱。西方のものを一般にメンヂ Mendi 又はメニ Menik, 東方のものをメンリ Menri, Menrik 又はパンガン Pangan と稱す。又次の様な種族がある。Tonga, Kensiu, Kintak, Menik, Lanoh, Jahai, Mengos, Mawas, Karei, Batek, Bateg Hapen 等。尙 Temo, Kleb は Schebesta の書には記載してあるが, Evans はその存在を疑つてゐる。人口は二千内外と推定される。

セマン バカウ Semang Bakaw: 海岸のマングローブ地帯のセマンをいふ。

セマン バヤ Semang Paya → メニググル

セマン ビラ Semang Bila: マライ人と交渉のあるセマンをいふ。

セマン ブキト Semang Bukit: 山地のセマンをいふ。

セミライ Semilai: ジャクンの一部族。Bera 内に居る。

セメンド人 Semendoër: 南 Sumatra の Pasumah 東南部, Lematang 川と Ogan 川の上流地方。

セラウイ Serawi → サラウイ

セラワイ人 Serawaier: Sumatra 南部西岸の Rēdjang 副分州。

センチネル島人 Sentinelese: アンダマン人の一部族。北 Sentinel 島。

ダイリ バタク Daïri-Batak: バタクの一部族。バクバクの西南部。

タラン Talang, Orang Talang: Sumatra 中部東側の Siak 地方, Siak 川と Kampar 川の間, Mandau 川にも及ぶ。

チナ Dina: Malay 半島。

チモル バタク Timor Batak, Timoer: バタクの一部族。東部のもの。

チャオナム Chaonam, Chaolé: オランラウトの一部族。泰國の Malay 半島西岸。

チャオパ Chao Pa → セマン

チャオレ Chaolé → チャオナム

ツミオン Tumion → テミアル

テミアル Temiar, [異] Temer, Tembe, Tumion, [自] Semai Brog: サカイ(マラヨ サカイ)の一部族。Perak, Kelantan に居る混血種。人口 8,000。テメルはブレ及び Bertak のセマイの呼稱。ツミオンは Bertak のセマイの呼稱。

テムアドン Temuádn: ジャクンの一部族。

テムベ Tembe → テミアル

テメル Temer → テミアル

テモ Temo: セマンの一部族。中部 Pahang, Rompin 川の上流。

テンガ Tenga → トンガ

トバ バタク Toba Batak: バタクの一部

族。中部のもの。Toba 湖の東方のものはチモル バタクと呼ばれる。

トンガ Tonga, Tenga, [異] Mos, [自] Monik: セマンの一部族。泰領 Trang-Patalung 地方山地。人口 100。Chong ではモニクと自稱してゐる。

ニアス人 Niasser, Niha: Sumatra 西方の Niass 島。人口 202,410 (1930)。

ニアブ Niap: ジャクンの一部族。ブランドス, マントラ等を總括する名。

ニコバル島人 Nicobarese, Nicobar, Nicobarien: Bengal 湾東方の Nicobar 諸島。人口 6,310 (1901)。

ニハ Niha → ニアス人

ノグン Nogn → バテク

バクバク Pakpak, Pak-pak: バタクの一部族。カロの西方。

バスマ人 Passumah, Pasemaher, Pasemher: Sumatra の南部, Pagar Alam 高原。

バタ Batta → バタク

バタク Batak, Batta, Battak: Sumatra の中部北方の山地, 大約北緯 0°30'—20'の間。バクバク, ダイリバタク, カロ, トババタク, チモルバタク, スメルグンバタク, アンコラバタク, マンダイリン人の部族がある。人口 1,207,514 (1930)。

バチン Batin: Malay 半島 Sungei Ujong の Labu 地方。

バチン セラバン Batin Selapan: サカイ(スマトラ サカイ)の一部族。西部。

バチン リマ Batin Lima: サカイ(スマトラ サカイ)の一部族。東方のもの。

バテク Batek, Bateg Nogn, Nogn, [自]



Bateg: セマンの一部族. Pahang 川右岸の支流 Cheka. バテクはマライ人の呼称.

バテク ノグン Bateg Nogn → バテク  
バテク ハベン Beteg Hapen: セマンの一部族. Pahang の Benta-Kuantan 街道沿ひの Jeransang 附近.

バナワ Banuwa → ベヌア

ハミ Hami: セマンが他種族を呼ぶ名.

パレムバン人 Palembang, Palembang: Sumatra の東南部, Palembang 地方. 人口 770,917 (1930).

パンガン Pangan, Orang Pangghan, Panggan, Panggang, Panghyon, Panghan: セマンの一部族. Kelantan, Patani 地方. マライ人の呼称. 又マライ人は回教徒でない未開民を全部この名で呼んでゐる.

パンギョン Panghyon → パンガン

ベシシ Bisisi → ベシシ

ビツアンダ カラン Biduanda Kallang → ベツアンダ カラン

ビヌア Binua → ベヌア

ビルムン Birmun → ベレムブン

ブキト ボン Bukit Bong → ボン

ブシシ Bésisi → ベシシ

ブノアウア Bounoauwa → ベヌア

ブラナス Bélanas → ブランダス

ブランダス Blandas, Blandass, Belanda, Belandas, Orang Berlanus, Bélanas, [自] Landas: Malay 半島の Selangor, Sungei Ujong の内地. 人口 271.

ブルーム Bloom, Bélium → ラノー

ブレ Ple: サカイ (マラヨ サカイ) の一

部族. Perak, Kelantan. 混血種.

ベシシ Besis, Orang Besis, Bésisi, Basiswa, Bisisi, Besisik, Bersissi, Besis, Orang Besim, [異] Ma-meri, [自] 'Sisi: Malay 半島の Selangor の南部 Blandass の下流及びマングローブ湿地, Malacca の海岸. 人口 1,072.

ベツアンダ カラン Beduanda Kallang, Biduanda Kallang, Orang Beduanda Kallang: オラン ラウトの一部族. Malay 半島の Johor 地方の Pulai 川, Tebrau 川, Johor 川流域. オラン タムブム Oraug Tambum, オラン マンタン Orang Mantang, オラン ガラン Orang Galang, オラン プセク Orang Pusek (又は Persik) オラン セカナク Orang Sekanak, オラン バロク Orang Barok, オラン モロ Orang Moro, オラン スギ Orang Sugi の別がある.

ベナル Benar → ベヌア

ベヌア Benua, Orang Benua, Bounoauwa, Banuwa, Benuwa, Binua, Benar, [異] Orang B'la (Orang Bila), Orang Bima, Orang Bukit, Orang Dalam, Orang Darat, Orang Gunung (Orang Gunong), Orang Jeram, Orang Paya, Orang Rimba, Orang Sahbat, Orang Selat (Orang Salat), Orang Sungei, Orang Tanjong, Orang Ulu, Orang Utan: Malay 半島の南部 Johor 内 Pahang 最南部の内地. 又この地方の他種族をも含んだ総稱にも用ひられる. マライ語で Benua は土地, Orang Benua は土着民の義. 人口約 3,500.

ベラク ジャハイ Perak Jahai → ジュハイ  
イ ベルム

ベランダ Belanda → ブランダス

ベルガウ ジャハイ Pergau Jahai → マ  
ワス

ベルシシ Bersisi, Bersissi → ベシシ

ベルブン Belabn → ジュハイ ベルム

ベルムン Bermun → ベレムブン

ベレムブン Berembun → ベレムブ  
ン

ベレムブン Berembun, Berembunun, Birmun, Bermun: Malay 半島南部の Berembun 山の水源地方及びその近傍山地.

ベレンダス Belendas → ブランダス

ベロン Belong → ジュハイ ベルム

ポクロ Po-Klo: サカイ (マラヨ サカイ) の一部族.

ボン Bong, Bukit Bong: セマンの一部族. 北緯 5°50' 附近.

マイダラト Mai Darat: サカイ (マラヨ サカイ) の一部族. Perak の南部の Batang Padang 並に Pahang との境界地方. → セマイ

マイダラト Mai Darat → オラン ダラ  
ト

ママク Mamaq, Orang Mamaq, Orang Mamma: Sumatra 中部南寄りの Indragiri 地方, Koeantan 川右岸. Djambi 地方を狭んでクブと對す.

マメリ Ma-meri → ベシシ

マライ人 Malay, Malayan, Malaier, 馬來人: Malay 半島, 東印度諸島, Philippine 諸島の土着民中ネグリトを除くも

のの總稱. 又之等の中にインドネシア人とマライ人とを區別する人もある. 更に狭義のマライ人所謂マライ人と呼ばれるものは Malay 半島の南部, Sumatra の中部及東海岸, Java の西北岸, Borneo の西及び南海岸に多く, 東印度諸島の各島の海岸に分布してゐる. Malaya だけの人口 2,225,567 (1940).

マルウ Maruwi, [異] Maro: Sumatra の西北海岸.

マロ Maro → マルウ

マワス Mawas, Djahai Mawas, Pergau Jahai: セマンの一部族. ジャハイ居住地の南々東.

マンダイリン人 Mandailing, Mandheling, Mandailinger: バタクの一部族. 南部のもの.

マンデーリン Mandheling → マンダイ  
リン人

マントラ Mantra, Manthra, Mintra, Mentra, Méntéra: Malay 半島の主として Malacca の内地, Berembun 山及び近傍山地, 之より東西に流れる川の上流, 南方では Langat 川の上流. 人口 4,895.

マントン Mantong: オラン ラウトの一部族. Lingga 島, Dasi 海峡, Rimbon 灣地方. 人口 750 (1905).

ミナンカバウ人 Minangkabau, Menangkabau, Menangkabau-Malay, Menangkabauer, Menangkabau-Malaier, Minangkabau-Malaier: Sumatra 中部の西側, 赤道北寄りから南緯 3° 位に至る. 人口 1,988,648 (1930).



**ミンコピ** Mincopi → アンダマン人  
**ミントラ** Mintra → マントラ  
**ムカクニン** Muka Kuning, Orang Muka Kuning: オラン ラウトの一部族. Malay 半島の Johor 地方の南部 Skudai, Tebrau, Johor, Sa-raya 及びその支流 Muka Kuning 川流域.  
**ムンツラ** Mëntëra → マントラ  
**メナンカバウ** Menangkabau → ミナンカバウ人  
**メナンカバウ マライ** Menangkabau Malay (Malaier) → ミナンカバウ人  
**メニ** Menik, Mendi, Orang Menik, Meni: セマンの一部族. Kedah の中部. Perak の北部. 泰. Menik Pumset, Menik Mabek, Menik Kaien, Menik Gul 等の諸族がある.  
**メニク カイエ** Menik Kaien: メニの一部族. Perak に居たが今は絶滅.  
**メニク グル** Menik Gul, [異] Semang Paya: メニの一部族. Thaiping から Selamar への途上の Titi Ijok 附近に居たが今は絶滅.  
**メニク セムナム** Menik Semnam: セマンの一部族. ラノー居住地の北方 Grik 地方.  
**メニク チオン** Menik Tiong: セマンの一部族. Kelantan 地方.  
**メニク プムセト** Menik Pumset: メニの一部族. Bukit Enggang.  
**メニク マベク** Menik Mabek: メニの一部族. 泰領 Malay 半島.  
**メンゴス** Mengos: セマンの一部族. Kelantan の Lanih.

**メンタウェイ** Mentawai, Menta-weier: Sumatra 西方の Mentawai 島. 人口 17,683 (1930).  
**メンチ** Mendi → メニ  
**メントラ** Mentra → マントラ  
**メンリ** Menrik, Menri: セマンの一部族. Kelantan の東南部, Pahang の北部. 人口 400.  
**モス** Mos → トンガ  
**モニ** Monik → トンガ  
**ラウト** Laut → オラン ラウト  
**ラエト** Rayet → オラン ラヤト  
**ラノー** Lanoh, Lano, [異] Bloom, Bëlüm, Sabubn-Lano, [自] Semäk Belum, Semäk Belong: セマンの一部族. Perak 河谷中流の Lenggong, Sumpitan, Kenering の附近. ラノーはキンタク ボン及びメニク カイエンの呼稱.  
**ラムボン** Lampong, Lamponger, Lambonger: Sumatra の最南部, Benkoelen 地方の Koroë まで. 山地のものをオラン アブン Orang Abung, 平地のものをオラン パブラン Orang Pablan といふ. 人口 181,710 (1930).  
**ラヤト** Rayat → オラン ラウト  
**ラヤト** Rayat, Raiat → オラン ラヤト  
**ラワ** Rawa, Orang Rawa: Sumatra 中部の Siak 及び Kampar 河口の小島.  
**ランダス** Landas → ブランダス  
**リアル** Liar → オラン リアル  
**リオト** Ryot → オラン ラヤト  
**リヤト** Ryat → オラン ラヤト  
**ルブ** Lubu, Orang Lubu, Orang Loeboe: Sumatra の中部, バタク地帯の南

方 Padang Lawas, Angkola, Mandailing 地方の山地, Barisan 山脈の東斜面. 人口 2,000. ↓.  
**レチャン** Rejang, Redjang, Redschan-

ger, Redjanger: Sumatra 南部の西側, 南緯 3°—4° Benkoelen 北部.  
**レボン** Lebonger: Sumatra の西南部. Benkoelen 北部.



## IX ジャワ

- ウオン テンゲル** Wong Tengger → テンゲル人 以西一帯. 人口 8,594,834 (1930).
- ウラン カネケス** Oerang Kanèkès → バドイ テンゲル人 Tenggerese, Tenggerer, Tenggerais, Wong Tengger: Java の東部 Tengger 山中.
- オラン カラン** Orang Karang → カラン パウエアン人 Baweanner: Java の北方 Bawean 島. 人口 32,914 (1930).
- カラ** Kalang, Orang Karang: 中部 Java に分布. 就中 Jogjakarta や Soerakarta などの特殊地域に住む.
- ジャワ人** Javanese, Javaner, Javanais, Javaan, 瓜哇人: Java の東経約 108° 以東の Madoera 島に面した最東部北半を除いた東半部. 人口 27,808,623 (1930).
- スンダ人** Sandanese, Soundanais, Soendanees: Java の北岸を除いた東経 108°
- マヅラ人** Madurese, Madourais, Mad-oerees: Madoera 島, Kange 島及び之に面した Java の最東部北半部. 人口 4,305,862 (1930).

## X ホスンダ列島

- アタ クロエ** Ata Kroë, Ata Krowé → クル人 エマ ベル Ema Béloe → ベル人
- アツリ クバン** Atoeli Koepang → クバン人 エンデー人 Endeher, Endehnees: Flores 島. 中部 Endeh 地方. Endeh 州の土着民人口は 115,436 (1930). 尚狭義には所謂エンデー語を語るものを稱しその人口 33,565.
- アドナレ人** Adonarese: Flores 島の東端及び Adonara 島. 人口 36,349 (1930).
- アトニ** Atoni: Timor 島西部の内地. Amanahu, Amanuban, Amabi, Amarasi, Amfoana, Insana, Oikusi, Miomaso, Mollo の部族がある. 人口 228,268 (1930).
- アマナフ** Amanahu: アトニの一部族. Timor 島西部南側.
- アマヌバン** Amanuban: アトニの一部族. Timor 島西部内地.
- アマビ** Amabi: アトニの一部族. Timor 島西南部.
- アマラシ** Amarasi: アトニの一部族. Timor 島西南部.
- アムフアナ** Amfoana, Amfoeang: アトニの一部族. Timor 島西北部.
- アロル島人** Alorees: Alor 島. 人口 89,720.
- インサナ** Insana: アトニの一部族. Timor 島西部内地.
- ウゴ** Wogo: Timor 島.
- ウオン バラタン** Wong Baratan → バリアガ
- ウオン マチバヒト** Won Madjapahit: Bali 島. バリ人と Java 及び印度からの移住者との混血種.
- オイクシ** Oikusi: アトニの一部族. Timor 島西北岸の葡萄牙領.
- オラン パンテイ** Orang Pantij: Alor, Pamtar, Lomblem 諸島の沿岸部住民.
- ガダ** Ngadanese, Nada, [異] Rokkanees: Flores 島中部 Badjawa 附近.
- カラエン** Karaeng, Karaieng: Flores 島西部地方.
- カライエ** Karaieng → カラエン
- クバン人** Koepanger, Atoeli Koepang: Timor 島西南岸 Koepang 附近.
- クル人** Krunese, Kroenese, Ata Kroë, Ata Krowé: Flores 島東部 Maoemere 附近.
- コロ** Kolo: Soembawa 島.
- サウ** Savoenees, Sawoenees: Timor 島西南 Koepang 地方及び Sawoe 島. 人口 117,557 (1930).
- ササク** Sassak, Sasak: Lombok 島の東部及び Soembawa 島の西部. 人口 659,000 (1930).
- サマウ** Samaoeër: Timor 島西南端 Koepang 地方及び Samaoe 島.
- シッカ** Sikka, Sikkanees: Flores 島東部.



- スムバ人** Sumbanese, Soembanees: Soemba 島. 人口 176,104 (1930).
- スムバワ人** Soembawa, Soembawanees, Soembawaer: Soembawa 島. 人口 125,000 (1936). 特に狭義には島西部の住民をいふ.
- ソロール島人** Solorees: Solor 島. 人口 14,761 (1930). 尙廣義には Solor 島, Adonara 島, Lomblen 島の住民を合してソロール島人と稱する. 人口 99,824.
- チアバラン** Tiabaran: ベル人の一部族. Timor 島中部.
- チモル人** Timorese, Timorees, To Timor, Tettum: Timor 島. 多く西半部居住のアトニを呼ぶに用ひる. Timor 島全住民の人口は西部 330,000 (1917), 葡領内 450,000 (1927).
- テツン** Tetoen, Tettum: チモル人の一部. → チモル人
- ドウドンゴ** Dou-Donggo, Dôoe-dônggo, Do Donggo: Soembawa 島の山地, Bima 島の西方.
- トチモル** To Timor → チモル人
- ナゲー** Nageh: フロレス島人の一部族.
- ナダ** Nada → ガダ人
- ニタ人** Nita: Flores 島南部.
- バリアガ** Bali-aga, [異] Bali Moela, Wong Baratan: Bali 島.
- バリ人** Balinese, Balinais, Baliër: Bali 島及び Lombok 島の西部. 人口 1,111,659 (1930).
- バリスラム** Bali-slam: Bali 島のジャワ人, マツラ人, ブギの子孫の回教徒をいふ.
- バリムラ** Bali Moela → バリアガ
- バンケ** Banke: ベル人の一部族. Timor 島東部葡領南側.
- ビダウク** Bidauk: Timor 島.
- ビマ** Bima, Bimanees: Soembawa 島の東部.
- ブダ** Buda → ボド
- フロレス島人** Florenese, Flores Islander: Flores 島, 人口四十數萬.
- ベル人** Belunese, Beloenees, Bellonese, Ema Béloe, Bélo: Timor 島中部及び東部の内地. Banke, Manatutu, Manufae, Motael, Tiabaran の部族がある. 人口 94,539 (1930).
- ボド** Bodha, Buda: Lombok 島の北部.
- マナツツ** Manatutu: ベル人の一部族. Timor 島東部葡領北側.
- マヌファエ** Manufae: ベル人の一部族. Timor 島東部葡領南側.
- マンガライ** Manggerai, Mangaraier, Mangarese: Flores 島の西部 Roeteng 附近. Manggarai 副分州土着民人口は 155,000.
- ミオマソ** Miomaso: アトニの一部族. Timor 島西部内地.
- モタエル** Motael: ベル人の一部族. Timor 島北東部葡領北側.
- モロ** Mollo: アトニの一部族. Timor 島西部内地.
- ラランツカ人** Larantokanees: Flores 島東部.
- リオ人** Lion: Flores 島中部. 人口 101,725.
- ロカ人** Rokka, Rokkanees: Flores 島中部 Ngada 地方 Rokka 山邊の住民を

- いふ. 現今は多くガダ人といふ.
- ロチ人** Rotinees: Timor 島西南岸. Koe-pang 地方及び Roti 島.
- ロマ島人** Roma-Islander: 南西諸島, Ro-

ma 島及び Moapora 島.  
**ロムブレム人** Lomblem: Flores 島の東  
 南岸. 人口 47,149 (1930).



## XI モルッカ群島

**アムボン人** Amboinees : Ambon 島. 人口 40,000 (1930). 尙廣義には舊蘭印の行政上 Amboina 理事州に屬する Amboina, Ona (Harokoe), Honimoa (Saparoea), Noesalaoet, Boeroe, Manipa, Kelang, Boano, Ambelau, Ceram, Banda 諸島, Aroe 諸島, Kei 諸島, Tanimbar (Timor Laoet) 群島, Babar 諸島の殊に基督教土着民を總稱する. 人口 232,573 (1930).

**アル人** Aroenees : 南東諸島の東端 Aroe 諸島の住民. 人口 14,904.

**アルネ** Alune, Aloene → マカハラ

**アルフル** Alfuru, Alfure, Alfuro, Alfuer, Alfourou : マライ人が Celebes 島の北部 Molukka 群島 Mindanao 島及び其附近の諸島嶼に住する回教徒ならざる島民を民族とは関係なく呼ぶ名稱. 森の人の義.

**イサム** Isam : Halmahera 島北半 Kaoe 灣寄り.

**イブ** Ibu : Halmahera 島西海岸. Loloda 灣の南方.

**イリ** Iri : 大 Kei 島内地.

**ウェダ** Weda : Halmahera 島南部 Weda 灣岸, Weda 附近.

**ウェタル島人** Wetar (Wettar) Islander : Wetar 島. 人口 2,877. その中 Lireng 島に 225 人.

**ウマレ** Waemale, Wemale : Ceram 島の西部, Eti 及び Sapolewa 川地方の北

西部.

**ウリアス人** Uliass, Oeliasser : Saparoea 島.

**ウリシワ** Oeli Siwa → パタシワ

**ウリリマ** Oeli-lima → パタリマ

**エワブ島人** Ewab Islander → ケイ島人

**オビ島人** Obi Eilander, Ombi Eilander : Halmahera 島の南, Soela 島の東にある. Obi 群島中の Ombira 及び Gemoe-moe 島.

**オムビ島人** Ombi Eilander → オビ島人

**オラン セラニ** Orang Serani : Ceram 島の西部海岸地方.

**カウ** Kau : Halmahera 島北半中部東海岸寄り.

**カダイ** Kadai, [異] Kadami : Soela 諸島中, Taliaboe 島東部及び Mangole 島.

**カダミ** Kadami → カダイ

**ガニ** Gani → ガネ

**ガネ** Gane, Gani, Ganeër : Halmahera 島南端部.

**ガレラ人** Galela, Galelarees : Halmahera 島の東北部, Morotai 島南半及び Raeo 島.

**キサル島人** Kisaren, Kissaren : Timor 島の東北 Kisar 島. 人口 8,314 (1930).

**グンガイ** Gungai : Aroe 諸島 Wokan 島内地.

**ケイ島人** Kei Islander, [異] Ewab Islander : Kei 諸島. 人口 61,862.

**ゴラム島人** Goram Islander, [異] Go-

**rong Islander** : Ceram 島の東 Goram 島. Ceram 島の東端より東南に連る Ceram-laoet 及び Watoebela 諸島の住民は同系の言語を用ひる.

**ゴロン島人** Gorong Islander → ゴラム島人.

**サバルア島人** Saparua, Saparoea : Ceram 島の西南, Saparoea 島.

**サフ** Sahoe, Sahoeier, Sahoe-oe : Halmahera 島北部. 人口 7,682 (1920).

**サフウ** Sahoe-oe → サフ

**サマイ** Samai : Halmahera 島北部.

**サワイ** Sawai, Sawaiier, Saway, Sawayer : Halmahera 島南部 Weda 灣岸.

**スポヨ** Sébojo : Soela 諸島の Taliaboe 島 ●中央南岸寄り.

**スラ島人** Sulanese, Sulanesen, Soelanees : Soela 諸島中, Mangole 島南岸 ●東部及び Soenana 全島. 人口 18,000 (1930).

**セチ** Seti : Ceram 島の中部内地.

**セラム人** Ceramer : Ceram 島民の總稱. 人口 80,000. 中廣義の所謂アムボン人を除いたセラム人は人口 15,513 (1930).

**タニムバル島人** Tanimbarees, [異] Timorlaut-Islander : Tanimbar 諸島. 人口 24,000 (1930).

**タバム** Tabaru, Tabaroe : Halmahera 島北半の西部.

**ダマル島人** Damar-Islander : 南西諸島の Damar 島. その東北にも連る Teoen, Nila, Seroea の諸島に於ても同系の言語を用ひる.

**チドル人** Tidore, Tidorees : Halmahera

島の西方 Tidore 島より, 東印度諸島の東方海岸地帯に分布. Halmahera 島では南部及南西岸沿ひに多い.

**チモラウト島人** Timorlaut-Islander → タニムバル島人

**ツグチル** Tugutil, Toegoetil : Halmahera 島東部.

**テルナテ人** Ternatane : Halmahera 島の西方 Ternate 島より東印度諸島の東方海岸地帯に分布. Halmahera 島では北西岸及び東岸に多い. 人口 45,574.

**トベロ** Tobelo, Tobelorees : Halmahera 島の東北部, Kaoe 灣岸一帯及び Morotai 島北半.

**トロリク** Tololiku, Tololikoe : Halmahera 島北半中央部内地.

**ヌサウレ** Nusawele : Ceram 島中央南部 Teloeti 灣寄り.

**ヌサラウ島人** Nusalaut, Noesa Laoet : Ceram 島の西南 Noesa Laoet 島.

**バグ** Pagu, Pagoe : Halmahera 島北部.

**パタオラ** Pataola : Ceram 島中部西寄り.

**パタシワ** Patasiwa, [異] Oeli Siwa : Ceram 島の西半部. 政治上の名稱. パタシワ プチ(白パタシワ), パタシワ ヒタム(黒パタシワ)に分ける. マカハラ又はウマレの兩族の何れかに屬するもの.

**パタニ** Patani, Pataniër : Halmahera 島東端 Patani 附近.

**ハタマル** Hatamalu : Ceram 島中部.

**パタリマ** Patalima, [異] Oeli-lima : Ceram 島西半部. 政治上の名稱. マカハラ又はウマレの何れかに屬するもの.

**バチン島人** Batjanner : Batjan 島. 人



- 口全島民 6,654 (1920). そのうち土着民約 1,500.
- ハツオロ** Hatuolo: Ceram 島中部北寄り.
- ババル島人** Babar Islander: Babar 島. 人口 605 (1930).
- ハルク島人** Haruku, Haroekoe: Cerem 島の西南 Haroekoe 島.
- ハルマヘラ人** Halmaheranen: Halmahera 島の主として海岸に近い地帯. 人口約 60,000.
- バンダ人** Bandanees: Banda 島.
- ビチョリ** Bitjoli, Bitjolier: Halmahera 島東部.
- フアウル** Hua-ulu: Ceram 島.
- ブリ** Buli, Boeli, Boeliër: Halmahera 島東部 Boeli 灣岸.
- ブル島人** Boeroenees: Ceram 島の西方 Boeroe 島の主として内地. 人口 7,225 (1930).
- ホアルモアル** Hoalmoal: Ceram 島の西端.
- ボイン** Boing: Halmahera 島東北岸.
- ボンフィア** Bonfia: Ceram 島東部.
- マカハラ** Makahara, Makahalla, [異] Alune: Ceram 島の西部 Eti 及び Sapolewa 地方.
- マドレ** Madole: Halmahera 島北半の中央部東寄り.
- マヌセラ** Manusela: Ceram 島中部南寄り.
- マバ** Maba, Mabarees: Halmahera 島東部 Boeli 灣の南.
- マロワン** Malowan: Ceram 島.
- マンゲ** Ma'nge: Soela 諸島, Taliaboe 島の西部.
- メルメル** Mermel: 小 Kei 諸島.
- モロタイ島人** Morotai Islander: Halmahera 島の東北方 Morotai 島. 人口はガレラ人, トベロと合せて約 4,000.
- リンリン** Rinrin: 大 Kei 島内地.
- ルアン島人** Loeanger: Leti 諸島の東方の Loeang-Sermata 群島中の小島. 人口 949 (1930).
- レチ島人** Letinese: Timor 島の北東, Leti 島. その東に連る Moa, Lakor, Loeang, Sermata 及び Babar 諸島の住民も同系の言語を用ひる. 人口 Leti 島 6,042, Moa 島 3,649, Lakor 島 1,564.
- ロダ** Loda, Lodarees: Halmahera 島西北の海岸地帯及び島嶼.
- ワイオリ** Waioli: Halmahera 島北半の西部.
- ワイルワ** Wai Loewa Kakoe: プル島人の一部族.
- ワエラマ** Waerama → ワヒナマ
- ワヒナマ** Wahinama, [異] Waerama: Ceram 島の中部内地.

## XII セレベス

- アムパナ** Ampana → ト アムパナ
- ウイサ** Wisa → ト ウイサ
- ウイナツ** Winatoe → ト ウイナツ
- ウインケムボン** Wingke mPoso → ト ウインケムボン
- エンレカン人** Enrekang: Celebes 西南部半島起始部の西側. レッタの南方.
- オランカイリ** Orang Kaili, Kaili: 中部 Celebes の西端の北部.
- オランサマ** → XIII, バジャウ
- オランバジャウ** → XIII, バジャウ
- オランバンガイ** Orang Banggai, Banggai: Celebes の東部半島の内地. 人口 72,070 (1920).
- オランマサムバ** Orang Masamba → ト パリリ
- オンダエ** Ondae → ト オンダエ
- カイリトラヂ** Kaili Toraja: トラヂ諸族一部の總稱. Celebes 北部半島の起始部. 人口 44,000 (1920).
- カドムブク** Kadomboekoe → ト カドムブク
- カラエ** Kalae → ト カラエ
- ガンチ** Ganti → ト ガンチ
- カンテウ** Kantewoe → ト カンテウ
- ギムブ** Gimpoë → ト ギムブ
- ケンダリ人** Kendari: Celebes の東南端.
- コナウ** Konawe: Celebes の東南部半島の南部. ト ロラキの北方.
- コロトラヂ** Koro Toradja: 中部 Celebes, Poso 湖の西方. Kalaena 川, Tawaelia 川及び Koro 川上流流域のトラヂの總稱.
- ゴロンタロ人** Gorontales, Gorontalees: Celebes の北部半島中部 Gorontalo. 人口 223,816 (1930).
- ゴワ人** Gowarese: Celebes の西南部半島の南部西側の Gowa 附近.
- サウス** Sausu → ト サウス
- サダン** Sadan → サーダン トラヂ
- サーダン** トラヂ Saadang Toradja, Sadan: 中部 Celebes 西南部内地のトラヂの總稱. 南トラヂともいはる.
- サルアン** Saluan: Celebes の東部半島 Banggai.
- サルマオゲ** Saloe Maoge → ト サルマオゲ
- サレイエル島人** Saleierese, Salajarees: Salejer 島全部. 人口 71,700 (1930).
- サンギル人** Sengirese, Sangirees: Celebes の北方 Sangire 島. 人口 Sangire 島約 60,000, Siaoë 島約 40,000, Tagoe-landang 島約 7,000. その他 Celebes 各地のものを合して 161,049.
- シギ** Sigi → ト シギ
- シデンレン人** Sidenreng: Celebes の西南部半島の北部西側.
- シドンド人** Sidondo → ト シドンド
- シバラヤ人** Sibalaja → ト シバラヤ
- セコ** Seko → ト セコ
- ソベン人** Soppeng: Celebes の西南部半



島の中部西側。  
**タウアロンギ** Tawoealongi → ト タウ  
 アロンギ  
**タウエリア** Tawaelia → ト タウエリア  
**タナンダ** Tananda → ト タナンダ  
**タネッテ人** Tanette: Celebes の西南部半  
 島中部の西側。ソペン人の南方。  
**タムバア** Tampää → ト タムバア  
**タムベエ** Tambe-E: Celebes の Loewoe  
 地方の東部 Matana 湖畔。廣義のトラ  
 チの一部族。  
**タムンコロウ** Tamungkolowi → ト  
 タムンコロウ  
**タラウト人** Talaut-, Talaoed-, Talaoer-  
 Eilander, Talourees: Celebes の北方、  
 Talaut 島。人口全住民は 23,838 (1930)、  
 このうち土着民は 23,566。他は支那人そ  
 の他。  
**ツムバンチク** Toem Bantik, Toe'm  
 Bantik → バンチク  
**ツラヂ** Turaja → トラヂ  
**ヅリ人** Duri, Doeri: 中部 Celebes の南  
 部、西南部半島起始部の内地。  
**ツンセア** Toe'n Sea → トウンセア  
**ツンブル** Toe'n Boeloe → トウムブル  
**トアムバナ** To Ampana, Toampane,  
 Ampana: ポソ トラヂの一部族。Celebes  
 の東部半島の起始部の北 Tomini  
 灣東岸地方。  
**トアムバ** Toampane → トアムバナ  
**トアラ** Toala: Celebes の西南部半島の  
 山地。Lamontjong, Maláwa, Tjamba  
 の北方の諸地方。又 Lamoeroe の山地  
 にもあるらしい。

**トウイサ** To Wisa, Wisa: ポソ トラヂ  
 の一部族。中部 Celebes, Poso 湖東岸。  
**トウイナツ** To Winatoe, Winatoe: コ  
 ロ トラヂの一部族。中部 Celebes の  
 中央, Koro 川の中流, 川の南折する附近。  
**トウインケムボソ** To Wingke mPoso,  
 Wingke mPoso: ポソ トラヂの一部  
 族。中部 Celebes, Poso 湖北方。  
**トウムバケワ** Toumpakewa, Toëmpa-  
 kewa: ミナハサ人の一部族。  
**トウムブル** Toumbuluh, Toumbulu,  
 Toëmboeloe, Toe'n Boeloe: ミナハ  
 サ人の一部族。  
**トウロウル** Toulour, Toë-loöer, Tolour,  
 Tolooer, [異] Toundano: ミナハサ人  
 の一部族。  
**トウンシンカル** Toun-Singkal: ミナハ  
 サ人の一部族。北 Celebes の Minahasa  
 西南部。  
**トウンステニ** Tounstini: ミナハサ人の  
 一部族。  
**トウンセア** Tounsea, Toe'n-sea: ミナハ  
 サ人の一部族。北 Celebes の Minahasa  
 地方。  
**トウンダエ** To-undaë → ト オンダエ  
**トウンダノ** Toundano → トウロウル  
**トウンバサムバンコ** Toe'n-pasambang-  
 ko: ミナハサ人の一部族。北 Celebes  
 の Minahasa 西南部。  
**トオンダ** Toonda → ト オンダエ  
**トオンダエ** To Ondae, To-undaë, To-  
 onda, Ondae: ポソ トラヂの一部族。  
 Celebes の中部の東方 Bone 灣岸の  
 Boran から Tomini 灣の Mapane にゆ

く間。

**トカドムブク** To Kadomboekoe, Kado-  
 mboekoe, [異] Torikadonebuku: ポ  
 ソ トラヂの一部族。中部 Celebes,  
 Poso 川下流地方。  
**トカラエ** To Kalae, Kalae: ポソ トラ  
 チの一部族。中部 Celebes, Poso 湖東  
 La 川上流。  
**トガンチ** To Ganti, Ganti: パル トラ  
 チの一部族。  
**トカンテウ** To Kantewoe, Kantewoe:  
 コロ トラヂの一部族。中部 Celebes の  
 Koro 川の支流の左岸, トトレの南方。  
**トギムブ** To Gimpoë, Gimpoë: コロ  
 トラヂの一部族。中部 Celebes の中  
 央。Koro 川の中流, 川の南折する附近。  
 トトレの東方。  
**トクラウ** Tokulawi, Tokoelawi: パル  
 トラヂの一部族。中部 Celebes の西方,  
 Paloe 川水源地方。  
**トケア** Tokea: Celebes の東南部半島の  
 南部。トメコンカの更に奥地。  
**トサウス** To Sausu, To Saesoe, Sau-  
 su, Saesoe: パル トラヂの一部族。  
 Celebes 中部 Tomini 灣岸 Saesoe 川  
 附近。  
**トサルマオゲ** To Saloe Maoge, Saloe  
 Maoge: コロ トラヂの一部族。中部  
 Celebes, Kalaena 川の中流右岸。  
**トシギ** To Sigi, Sigi: パル トラヂの  
 一部族。Celebes の北部半島の起始部。  
 トパルの南方。  
**トシドンド** To Sidondo, Sidondo: パ  
 ル トラヂの一部族。Celebes 北部半島

起始部の南方。Goembasa, Mioe, Sak-  
 oeri 諸川の Paloe 川上流に合流する地  
 方。  
**トシバラヤ** To Sibalaja, Sibalaja: パ  
 ル トラヂの一部族。Celebes 北部半島  
 起始部の南方。Goembasa, Mioe, Sak-  
 oeri 諸川の Paloe 川上流に合流する地  
 方。  
**トセコ** To Seko, Seko: ポソ トラヂ  
 の一部族。Celebes 中央部内地, Poso  
 湖東の La 川上流地方。  
**トタウアロンギ** To Tawoealongi, Ta-  
 woealongi: ポソ トラヂの一部族。中  
 部 Celebes, Poso 湖東 La 川支流 Ka-  
 data 川邊。  
**トタウエリア** To Tawaelia, Tawoelia,  
 [異] To Pajapi: パル トラヂの一部  
 族。中部 Celebes 西北端 Donggala 附  
 近。  
**トタナンダ** To Tananda, Tananda: ポ  
 ソ トラヂの一部族。中部 Celebes,  
 Poso 湖東 La 川上流。  
**トタムバア** To Tampää, Tampää: コロ  
 トラヂの一部族。中部 Celebes の Ta-  
 waelia 川中流沿岸。  
**トタムンコロウ** To Tamungkolowi,  
 To Tamoengkolowi, Tamungkolowi:  
 トパルの一部族。中部 Celebes の北西  
 部。Mioe 川上流地方。  
**トトバク** To Tobakoe, Tobakoe: パル  
 トラヂの一部族。中部 Celebes の北西  
 部, Koro 川中流地方。



- トトラウ** To Toraœ, Tatora'œ, Torau: ポソトラヂの一族。Poso湖の東北 Tomini 灣沿岸。
- トドラゴ** To Dolago, Dolago: パルトラヂの一族。中部 Celebes の北 Tomini 灣岸。
- トトレ** To Tole, Tole: コロトラヂの一族。中部 Celebes の中央, Koro 川の中流。
- トトロ** To Toro, Toro: コロトラヂの一族。中部 Celebes の北西部。
- トドロ** To Dolo, Dolo: パルトラヂの一族。Celebes 北部半島起始部の南方 Paloe 川下流流域。
- トナフ** To Napœ, Tonapu, Napœ, Napu: コロトラヂの一族。中部 Celebes の西方, Koro 川の支流 Tawaelia 川の上流の山地。Poso 湖の西北方。
- トバウ** To Baœ, Baœ: ポソトラヂの一族。Poso 湖東北の Tomini 灣沿岸。
- トバカムビア** To Pakambia, Pakambia: ポソトラヂの一族。中部 Celebes の Poso 湖東 Jaentoe 川流域。
- トバク** Tobakœ → トトバク
- トバクリ** To Pakœli, Topakuli, Pakœli: パルトラヂの一族。Celebes 北部半島起始部の南方。Goembasa, Mioe, Sakoeri 諸川の Paloe 川上流に合流する地方。
- トバダ** Tobada, Bada: コロトラヂの一族。中部 Celebes の西方, Koro 川の支流 Tawaelia 川沿岸。
- トバダ** To Pada, Pada: ポソトラヂ
- の一族。Poso 湖の東, La 川上流と Tolo 灣西南沿岸。
- トバヤピ** To Pajapi → トタウリア
- トバランデ** To Palande, Palande: ポソトラヂの一族。中部 Celebes, Poso 湖の東南方。
- トバリギ** To Parigi, Parigi: パルトラヂの一族。Celebes 北部半島起始部の東, Tomini 灣岸。
- トバリリ** To Palili, [異] Orang Masamba: 中部 Celebes, Poso 湖西南 Saadang 川上流地方。Torm-kong の北隣。Boni 灣北 Masamba 川上流。トラヂの一族。Orang Masamba は回教化したものに就いていふ。
- トバリンギ** To Balinggi, Balinggi: パルトラヂの一族。中部 Celebes の北 Tomini 灣岸。
- トバル** To Palu, Palu: パルトラヂの一族。Celebes の北部半島起始部の西側, Paloe 川河口附近。
- トバルアセ** To Balœase, Balœase: パルトラヂの一族。Celebes 北部半島起始部南方。Goembasa, Mioe, Sakoeri 諸川の Paloe 川上流に合流する地方。
- トパロロ** To Palolo, Palolo: コロトラヂの一族。中部 Celebes の Paloe 川支流 Sopœ 川流域。
- トバンガ** To Bangga, Bangga: パルトラヂの一族。Celebes 北部半島起始部の南方。Goembasa, Mioe, Sakoeri 諸川の Paloe 川上流に合流する地方。
- トバンガコロ** To Banggakoro, Bangga-

- koro: パルトラヂの一族。西 Celebes, Koro 川中流附近。
- トバンチア** To Bantjea, Bantjea: コロトラヂの一族。Celebes 中部, Poso 湖の南岸, トプウムボトの西方。
- トビビ** To Pipi, Pipi: パルトラヂの一族。西 Celebes, Koro 川中流 Bokœ 地方。
- トビロマル** To Biromarœ, Biromarœ: パルトラヂの一族。Celebes 北部半島起始部, Palœ 川下流の東。
- トプウムバナ** To Poeœ mBana, Poeœ mBana: ポソトラヂの一族。Poso 湖の東 Baœ 川沿岸。
- トプウムボト** To Poeœ mBoto, Poeœ mBoto: コロトラヂの一族。中部 Celebes の Poso 湖南岸, 河口附近。
- トブユ** To Boœjœ, Boœjœ: ポソトラヂの一族。中部 Celebes, Poso 湖東岸。
- トブンク** To Boengkœ, Tobungku, Boengkœ: Celebes の東南部半島の起始部。
- トベアナ** Topeana, Peana: コロトラヂの一族。中部 Celebes, Koro 川の支流の右岸。トトレの南方。
- トベカワ** To Pekawa, Pekawa, Pakawa: パルトラヂの一族。Celebes 中部, Palœ 川支流 Pekawa 河畔。
- トベスア** To Besœa → トベホア
- トベチムベ** To Petimbe, Petimbe: パルトラヂの一族。中部 Celebes, Lindœ 湖の北方。
- トベナフ** To Benahœ, Tobanahœ, Benahœ, Banahœ: コロトラヂの一族。中部 Celebes, Koro 川の支流の右岸トバダの西方。
- トベバト** To Pebato, Pebato: ポソトラヂの一族。中部 Celebes, Poso 川左岸。
- トベホア** To Behœa, Behœa, To Besœa: コロトラヂの一族。中部 Celebes, Koro 川の支流 Tawaelia 川の中流。
- トベムベタ** Topembetá: Celebes, Leboni 地方の Lamboe 附近の山地。
- トベラ** Tobela: Celebes 東南部半島の起始部。
- トベラチア** To Peladia, Peladia: ポソトラヂの一族。中部 Celebes, Poso 湖の東岸。
- トベラン** Tobelang: ミナハサ人の一族。
- トボク** To Bokœ, Bokœ: コロトラヂの一族。中部 Celebes, Tawaelia 川中流沿岸。
- トミニ人** Tomini: Celebes の北部半島 Tomini 灣の西北隅海岸。
- トムナ** Tomuna: Celebes の東南部半島の南方の Moena 島。
- トムベララ** To mBefala, mBelala: ポソトラヂの一族。中部 Celebes の Toœo 灣西岸部一帯。
- トメコンカ** Tomekongka: Celebes の東南部半島の西部 Mingkoka (Mekongka) 灣岸及びその背後地。
- トモパヒ** To Mopahi, Mopahi: コロトラヂの一族。中部 Celebes の Tawaelia 川上流。
- トモリ** To Mori, Mori: 中部 Celebes



の東方, Boni 灣岸の Boran から Tomini 灣の Mapane にゆく間の中部.  
**トラウ** Torau → トトラウ  
**トラキ** To Laki → トロラキ  
**トラゲ** To Lage: ポソトラヂの一部族. 中部 Celebes, Poso 川の右岸.  
**ドラゴ** Dolago → トドラゴ  
**トラヂ** Toraja, Toradja, Toradscha, Turaja: Celebes の中盤, 東部及び東南の半島の住民の總稱. 又中部の南方 Bone 灣の西北方. 狭義には Palopo の西方山中のサーダントラヂのみをトラヂと呼ぶ. 人口 557,590 (1930).  
**トラト** To Rato, Rato: コロトラヂの一部族. 中部 Celebes Kalaena 川中流の左岸.  
**トラノ** Torano: 中部 Celebes の東方, Bone 灣岸の Boran から Tomini 灣の Mapane にゆく間.  
**トラムサ** To Lamoesa, Lamoesa: ポソトラヂの一部族. 中部 Celebes の Poso 湖東南岸.  
**トラムバツ** Tolambatu: 廣義のトラヂの一部族. Celebes 東南半島の北部 Towoeti 湖邊.  
**トラムピ** To Rampi, Rampi, [異] Torirampi: コロトラヂの一部族. 中部 Celebes の中央 Koro 川の上流.  
**トラムフ** Tolampu → トロムフ  
**トララエオ** To Lalaeo, Tolalaju, Lalaeo, Lalaju: ポソトラヂの一部族. Poso 湖東北の Tomini 灣東岸部.  
**トララキ** To Lalaki → トロラキ  
**トララユ** Tolalaju → トララエオ

**トラランゴナウ** To Raranggonaoe, Raranggonaoe: パルトラヂの一部族. 中部 Celebes 北方. 北部半島起始部の内地.  
**ランゲアニ** To Langgeani, Langgeani: ポソトラヂの一部族. 中部 Celebes の Poso 湖東 La 川上流地方.  
**トリカドネブク** Torikadonebuku → トカドムブク  
**トリトリ人** Tolitoli: Celebes の北部半島の東折部の北部. 人口 4,852.  
**トリラムピ** Torirampi → トラムピ  
**トリンツ** To Lindoe, Lindoe: パルトラヂの一部族. 中部 Celebes の北西部. Lindoe 湖附近.  
**トレ** Tole → トトレ  
**トレボニ** To Leboni, Leboni: コロトラヂの一部族. 中部 Celebes の中央 Koro 川の上流.  
**トレラキ** To Lelaki → トロラキ  
**トロ** Toro → トトロ  
**ドロ** Dolo → トドロ  
**ロイナン** To Loinan, To Loinang, Loinang: Celebes の東部半島の内地. 人口 24,699.  
**ロムフ** To Rompoe, Rompoe, Tolampu: ポソトラヂの一部族. Poso 湖の東の Tomini 灣邊.  
**ロラキ** To Lolaki, To Lelaki, To Lalaki, To Laki, Lolaki: Celebes の東南部半島の東部 Konaweha 川の左岸. 北は Lasolo から海岸の Sampara まで 人口 64,745 (1920).  
**ロレ** To Lole, Lole: パルトラヂの

一部族.  
**ロンケア** To Longkea, Longkea: ポソトラヂの一部族. 中部 Celebes, Poso 湖の東岸.  
**ロンコン** Torongkong: サーダントラヂの一部族. 中部 Celebes 西南部の Rongkong 川地方.  
**ワツ** To Watoe, Watoe: ポソトラヂの一部族. Poso 湖の東 La 川上流.  
**ワナ** To Wana, Wana: ポソトラヂの一部族. Celebes 東部半島, 内地西部 Bongka 川上流地方.  
**ドンガラ人** Donggala: Celebes 北部半島の起始部北方寄り.  
**トンテムボアン** Tontemboan → ミナハサ人  
**ドンド人** Dondoer: トリトリ人と山脈並に湿地帯によつて隔てられ, Salo Maradja の流域地方から西方 Banagang 附近に至る海岸地帯にかけて居住.  
**ナフ** Napoe → トナフ  
**西トラヂ**: パルトラヂとコロトラヂの一部を併せて呼ぶ名.  
**ヌハ** Nuha: Celebes 東南半島起始部の西, Bone 灣岸.  
**バウ** Bae → トバウ  
**バカムビア** Pakambia → トバカムビア  
**バカワ人** Pakawa → トベカワ  
**バグアト** Paguat: Celebes の北部半島の中部西寄り南岸.  
**パクリ** Pakoeli → トパクリ  
**バジャウ** Bajau → XIII, バジャウ  
**バジョー** Badjo → XIII, バジャウ  
**バダ** Bada → トバダ

**バダ** Pada → トバダ  
**バナフ** Banahoe → トベナフ  
**バランテ** Balante, Balantak: Celebes の東部半島東端の南側.  
**パランデ** Palande → トパランデ  
**バランニパ** Balangnipa: 中部 Celebes の西南端.  
**パリギ** Parigi → トパリギ  
**バリンギ** Balinggi → トバリンギ  
**パル** Palu → トパル  
**バルアセ** Baloease → トバルアセ  
**パルトラヂ** Palu Toradja, Paloe Toradja: Celebes 北部半島の起始部 Paloe 川流域のトラヂ, コロトラヂの一部と併せて西トラヂとも呼ぶ.  
**パロロ** Palolo → トパロロ  
**バンガ** Bangga → トバンガ  
**バンガイ** Banggai → オランバンガイ  
**バンガコロ** Banggakoro → トバンガコロ  
**バンチェア** Bantjea → トバンチェア  
**バンチク** Bantik, Toem Bantik: Celebes の北部半島の東北端ミナハサ人の東北方.  
**東トラヂ**: ポソトラヂとコロトラヂの一部を併せて呼ぶ名.  
**ビビ** Pipi → トビビ  
**ビロマル** Biromaroe → トビロマル  
**ビンタウナ** Bintauna: Celebes の北部半島の東部 Gorontalo と Bola'ang の間.  
**ブアレモ** Bualemo: Celebes の東部半島の東端の北側.  
**ブウムバナ** Poeoe mBana → トブウムバナ







### XIII ボルネオ

- アイルタブン** Air Taboen, Air Tabun: 南 Borneo 西部 Katoengau 川沿岸. クツンガウダイヤク族と總稱さる.
- アウエ** ツムバワン Aweh Tembawang, [異] Kembajan: 西南ダイヤクの一部族. 南 Borneo 西部, Sanggau 地方 Kembajan 川下流沿岸. 人口 2,046 (1901).
- アウフ** Aup: 陸ダイヤクの一部族.
- アダン** Adang: ムルトの一部族. 又ツソンの一部族ともいふ. Sarawak の東部 Limbang 川水源地方.
- アチト** Adit, Adit Dajak: 南 Borneo 西部, Kapoeas 川流域.
- アムバラウ** Ambalau, [異] Maloe: オトダノムの一部. 西 Borneo Mēlawi 川上流の Ambalau 沿岸. → オトダノム
- アムバワン** Ambawang: 西南ダイヤクの一部族. Ambawang, Tjaban, Tjalong, Djala, Mangkoe の五部落を成す. 南 Borneo 西部, Landak 川の左岸支流 Ambawang 川流域一帯. 人口 1,995.
- アムンタイ人** Amoentai: パンヂェル人の一部.
- アユ** Ajuh, Ajoeh: 南 Borneo 西部 Kapoeas 川最下流右方の支流 Landak 川沿ひ東經 110° の Ngabang 地方.
- アユス** Ajus, Ajoes: ラワンガンダイヤクの一部族. 南 Borneo 西部, Patas I 及び II, Moeka Hadji (Ajoeh) 川流域.
- アユルタブン** Ajēr Taboen: 南 Borneo 西部, Sintang 地方 Taboen 川流域のダイヤク部族. 人口 1,424 (1895).
- アライマロー** Arai Maloh, [異] Arai Mandai Maloh: マローダイヤクの一部族. 南 Borneo 西部, Kapoeas 川流域.
- アライマンダイマロー** Arai Mandai Maloh → アライマロー
- アラビウ人** Alabioeër: 南 Borneo 東南部, Amoentai 地方, アムンタイ人中の特殊方言をもつ一部.
- アリオブンデー** Ario Poendeh: ツスンウイトの一部族.
- アルト** Arut, Arut Dajak, Aroet: 南 Borneo の西南部 Pemboeang 川下流から Aroet 川中流, 上流にかけて.
- アレ** Are: プナンの一部族. Borneo の中部 Are 地方.
- イガンミラナウ** Igan Milanau: ミラナウの一部族. Sarawak の Redjang 川の分流 Igan 川流域.
- イダアン** Idaan, Idahan → ツスン
- イバン** Iban: オトダノムの一部族. 南 Borneo の西部, Menoekoeng 川.
- イバン** Iban, Heban, Hiwan, [異] Sea Dayak, Seedajak, Dayak maritime, Zee Dajak: Sarawak 西部の Batang Loepar, Saribas 兩川下流沿岸に最も多く, Sarawak の諸川の下流から遠く北 Borneo にまで及び, 又南 Borneo 西部の Kapoeas 川の北の支流沿岸にも居住

- する. Sarawak のものをイバン Iban とシブヤウ Sibuyau に分ける人がある.
- バラウ** Balau, バタンルバル Batang-Lupar, カラカダイヤク Kalaka Dayak, ラマナク Lamanak, サリバス Saribas, シブヤウ Sibuyau, スケランダイヤク Skerang Dayak, ウンツブダイヤク Undup Dayak, カチバスダイヤク Katibas Dayak, シカバトダイヤク Sikapat Dayak, ベラバン Belaban, ベヌイ Benui, チンコン Djongkong, エムブラン Empran, ガート Gaat, カンツク Kantuk, クツンガウダイヤク Kētoengau Dayak, クムパン Kumpang, マヤン Majan, ウルスンゲイダイヤク Ulu Sungei Dayak, ラムバイ Rambai, サブルアン Sabroeang, セバルー Sebaroeh, セル Seroe, シラト Silat, スハイドダイヤク Soehaid Dayak, ウルアイ Ulu Ai 等の諸部族がある.
- イボ** Ipoh: 南 Borneo の西部, Pontianak 地方 Ipoh 山麓の Pēniti Bēsar 川上流邊. 人口 363.
- ウウトダヌム** Oeet Danoem → オトダノム
- ウウトハブカト** Oeet Haboekat → ウキト
- ウキト** Ukit, Oekit, [異] Boekat, Oeet Haboekat: Borneo の中部, Rejang, Koti, Kapoeas 川の上流流域. パロイウキト Baloi Ukit (Rejang 川), カプアスウキト Kapoeas Ukit (Kapoeas 川), コチウキト Koti Ukit (Koti 川), シ

- ツアン Siduan (下流のもの), シガラン Sigalang (下流のもの) 等の部族がある.
- ウダン** Oedang: 南 Borneo の西部, Mēlawi 地方 Kajan 川流域.
- ウト** → ウルオト
- ウボウ** Oebouw → バウ
- ウマアギン** Uma Aging, Oema Aging: バハウの一部族. Borneo の中部, Tandjoengkarang, Tandjoengkoeda 地方.
- ウマウバウ** Oema Oebau → ウマバウ
- ウマギ** Uma Gi: カヤンの一部族. 南 Borneo の東部, Boeloengan 川流域.
- ウマギン** Uma Ging: カヤンの一部族. Borneo の中部, Kapoeas 川流域.
- ウマクラブ** Uma Klap, Oema Klap: ケニヤの一部族. Borneo の中部, Baram 川, Rejang 川, Boeloengan 川流域.
- ウマクリト** Uma Kulit, [異] Lepo Kulit: カヤンの一部族. 或はケニヤの一部族ともいふ. Borneo の中部, Boeloengan 川の上流.
- ウマサムカ** Uma Samuka, Oema Samoeka: カヤンの一部族. Sarawak の Baram 川流域.
- ウマスリン** Oema Soeling → オマスリン
- ウマダロ** Uma Daro, Oema Daro: カヤンの一部族. Sarawak の Rejang 川上流地方.
- ウマチャラン** Uma Djalan, [異] Lepo Djalan: ケニヤの一部族. Borneo の中部, Boeloengan 川の上流.
- ウマチミ** Uma Timi: Sarawak の Rejang 川流域.



- ウマ チメ** Uma Time: ケニヤの一部族。Len (Tawang) 川沿岸。
- ウマ チュマン** Uma Djuman, Oema Djoe-man: カヤンの一部族。Sarawak の Bintulu 川流域。
- ウマ テパイ** Uma Tepai: 南 Borneo の東部 Mahakam 川の支流 Tepai 川流域。
- ウマ テプ** Uma Tepu: ケニヤの一部族。Borneo の中部, Boeloengan 川の上流地方。
- ウマ トウ** Uma Tow → レップ タウ
- ウマ トコン** Uma Tokong, [異] Lepo Toekoeng: ケニヤの一部族。Borneo の中部, Boeloengan 川上流地方。
- ウマ ナヴィン** Uma Naving, Oema Naving: カヤンの一部族。Sarawak, Rejang 川の上流地方。
- ウマ バウ** Uma Bau, Oema Bae, Oema Oebau: バハウの一部族。Malinau, Sungei Adio の上流, Toeboe (Tidoeng) の上流, 何れも東 Borneo 東北隅 Sesajap 川の支流地方。
- ウマ バカ** Uma Baka, [異] Lepo Baka: ケニヤの一部族。或はカヤンの一部族ともいふ。Borneo の中部, Boeloengan 川上流 Apo Kajan 地方。
- ウマ パク** Uma Paku, Oema Pakoe: カヤンの一部族。Sarawak の Baram 川流域。
- ウマ バコン** Uma Bakong, [異] Lepo Bakoeng: ケニヤの一部族。Borneo の中部, Boeloengan 川の上流地方。
- ウマ パゴン** Uma Pagong, Oema Pagong: バハウの一部族。Borneo の中部, Kapoeas 川上流右岸の支流 Mendalam 川流域。
- ウマ パワ** Uma Pawa: Sarawak の Baram 川, Rejang 川流域。
- ウマ バワン** Uma Bawang, Oema Bawang: カヤンの一部族。Sarawak の Rejang 川, Baram 川の上流地方。
- ウマ プリアウ** Uma Pliau, Oema Pliau: カヤンの一部族。Sarawak の Baram の川流域。
- ウマ ベルブ** Uma Belubu: カヤンの一部族。Borneo の中部, Baram 川, Boeloengan 川上流流域。
- ウマ ポー** Uma Poh, Oema Poh: カヤンの一部族。Sarawak の Baram 川流域。
- ウマ ボム** Uma Bom, [異] Lepo Bem: ケニヤの一部族。Borneo の中部, Boeloengan 川の上流地方。
- ウマ メハク** Uma Mehak: Borneo の中部, Mahakam 川上流の Liroeng Kedawang 及び Uma Mehak (Mehak は Boh 川の支流)。
- ウマ リサム** Uma Lisam: カヤンの一部族。Borneo の中部, Boeloengan 川, Bahau 川上流流域。
- ウマ リム** Uma Lim: カヤンの一部族。Borneo の中部, Boeloengan 川, Bahau 川上流流域。
- ウマ ルハト** Uma Luhah: ケニヤの一部族。Borneo の中部, Mahakam 川の Udju Halang。
- ウマ レカン** Uma Lekan → ウマレケン
- ウマ レケン** Uma Leken, Uma Lekan, Uma Lekkan: ケニヤの一部族。Borneo の中部, Boeloengan 川上流地方。

- neo の中部, Boeloengan 川上流地方。
- ウマ レソン** Uma Lesong, Oema Lesong: カヤンの一部族。Sarawak の Rejang 川上流地方。
- ウマ レッカン** Uma Lekkan → ウマレケン
- ウマ ロハト** Uma Lohat, Oema Lohat: バハウの一部族。Borneo の中部, Oedjoe Lohat 地方。
- ウマ ロン** Uma Long, [異] Ma Long: ケニヤの一部族。Borneo の中部, Batang, Boeloengan 川 Poedjoengan 川 (Boeloengan 川中流の支流 Bahau 川の支流) 流域。
- 海ダイヤク** Sea Dayak → イバン
- ウムポーローム** Umpooloom: ツスンの一部族。北 Borneo。
- ウリク** Urik, Oerik → グレ
- ウル アイ** Ulu Ai: イバンの一部族。Sarawak の Batang-Lupar 地方。
- ウル アエル** Ulu Ayer, Ulu Ajar, Oulou Ajar, Oeloe Ajar, Oeloe Ajer, Oeloe Air, Ulu-Ayer-Dajak: Borneo の中部, Kapoeas 川の上流 Melawi 川, Kahajan 川, Barito 川の上流地方。
- ウル アヤル** Ulu Ajar → ウル アエル
- ウル アライ** Oeloe-Arai → マンツワリ
- ウル オト** Ulu-Ot, Olo Ot, Oet: 中央山地。Baraito, Kapoeas, Mahakam 諸川の水源地方, 更に西方の Katingan, Sampit, Pemboeang 川水源山地。遊動するものと定住するものがある。
- ウル カンツ** Ulu-Kantu → クムバン
- ウル サカダウ** Ulu Sakadau → ウルス  
カダウ
- ウル スカダウ** Ulu Sēkadau, Oeloe Sēkadau, Ulu Sakadau, Oeloe Sakadau: 南 Borneo の西部, Sēkadau 川水源地方。人口約 450。
- ウル スンガイ人** Oeloe Soengai: 南 Borneo の西部, Kapoeas 川上流地方 Mēntēbah 河畔。人口 240 (1895)。
- ウル スンガイ人** Hoeloe Soengaiër: 南 Borneo の東南部 Amoentai 地方。廣義のバンジュール人の一部。人口 152,500 (1937)。
- ウル スンガイ ダイヤク** Ulu Sungai Dayak, Oeloe Soengai Dajak: イバンの一部族。南 Borneo の西部, Kapoeas 川上流 Tabaaeng 地方。
- ウル バタン アイ** Ulu Batang Ai, Oeloe Batang Ai → エムブラン
- ウルン ササヤブ** Oeloen Sasajap: テンガランの一部, Mantarang 川口地方。
- ウルン ダエ** Ulun Daje, Oeloen Daje, [異] Poetoeck: ツスンの一部族。Kinaja 上流, Berang, Poeroek, Krajan 中流, Krajan 上流, Krajan の北部支流 (南 Borneo の東北隅) 地方。
- ウルン ダーン** Ulun Daan, Oeloen Daan: オトダノムの一部。Borneo の中部, Kapoeas 川上流の支流 Mandai 川上流 Nanga Raoeng 地方。
- ウルン ダブグス** Oeloen Daboegoes → チドン人
- ウルン チヅン** Oeloen Tidoeng → チドン人
- ウルン ツブ** Ulun Tubu, Oeloen Toeboe:



- ツスンの一部族。南 Borneo の東北隅 Sesajap 川中流の支流 Toeboe 川流域。
- ウルン ニラウ** Ulun Nilau, Oeloen Nilau → ロンイロ
- ウルン ネラウ** Ulun Nerau, Oeloen Nerau, [異] Beraoe: ケニヤの一部族。南 Borneo の東部, Tidoeng 地方, Krajan, Kaloen の上流地方。
- ウルン パヤ** Ulun Paja, Oeloen Paja: ケニヤの一部族。南 Borneo の東北隅 Sesajap 川中流右岸の支流 Malinau 川流域。
- ウルン マンタラン** Ulun Mantarang, Oeloen Mantarang: ツスンの一部族。Toeboe 下流(南 Borneo の東北隅 Sesajap 川中流右岸の支流) Malinau (Sesajap 川中流右岸) 地方。
- ウ نداウ** Oendau: 西南ダイヤクの一部族。南 Borneo の西部, Mēlawi 地方 Maeo 河畔。人口 1,277 (1895)。
- ウ ンダン** Undan, Oendan: オトダノムの一部族。Borneo の中部, Maeo, Pajak, Benoewang 各川流域地方。
- ウ ンツブ ダイヤク** Undup Dajak, Undop, Oendoep: イバンの一部族。Sarawak の Batang-Lupar 川, Kantoe 川, Merakai 川上流。並に南 Borneo 西部, Sēkadau 地方。
- ウ ンドフ** Undop → ウンツブ ダイヤク
- エムバツン** Empatung, Empatoeng: 南 Borneo の西北端 Sembas 縣。
- エムパナン マロー** Empanang Maloh: マローダイヤクの一部族。南 Borneo の西部, Kapoeas 川流域。
- エムバフ ダイヤク** Embahoe Dajak: 南 Borneo の西部, Kapoeas 川上流 Embahoe 地方にあるダイヤク諸族の總稱。
- エムバルー** Embaluh, Embaloeh: 南 Borneo の西部, Kapoeas 川上流の Embaloeh 地方。人口約 1,700 (1895)。
- エムプラン** Empran, [異] Ulu Batang Ai, Oeloe Batang Ai: イバンの一部族。南 Borneo の西部, Kapoeas 川上流右岸の支流, Meren 川及び Lebojan 川流域。
- エラ** Ella, Ellah: オトダノムの一部族。南 Borneo の西部, Mēlawi 地方 Ella Ilir 川上流地方。人口 558 (1895)。
- エラーン** Eraan: 北 Borneo の Darvel 灣。
- エンカルン** Engkaroeng: 西南ダイヤクの一部族。南 Borneo の西部, Sanggau 地方 Mengkijang 川上流東部地域。人口 1,015 (1901)。
- エンクバ** Engkoepa: 西南ダイヤクの一部族。南 Borneo の西部, Sanggau 地方 Sēdoewa 川流域。人口 557 (1901)。
- エングラト** Engrat: 陸ダイヤクの一部族。
- エンクロー** Engkroh: 陸ダイヤクの一部族。
- エンコチ** Engkodih: 西南ダイヤクの一部族。南 Borneo の西部, Sanggau 地方 Engkodih 川沿岸。人口 208 (1901)。
- エンシラト マロー** Ensilat Maloh: マローダイヤクの一部族。南 Borneo の西部, Kapoeas 川流域。
- エンタカイ** Entakai: 南 Borneo の西部, Sanggau 町の東北山地。

- エンチバブ** Entibab → シラトダイヤク
- エンツカ** Entuka, Entoecka: 西 Borneo, Sēkadau 地方 Entoecka 川沿岸。人口約 1,000。
- エンバウ マロー** Enbau Maloh: マローダイヤクの一部族。南 Borneo の西部, Kapoeas 川流域。
- エンバチン** Empading: 南 Borneo の西部, Landak 地方。
- エンブユ** Empoejoeh: 西南ダイヤクの一部族。南 Borneo の西部, Sanggau 地方 Sēkajam 川上流沿岸。人口 339 (1901)。
- エンリアイ ダイヤク** Enliai Dajak: 南 Borneo の西部 Kapoeas 川流域。
- オサ** Osa: 南 Borneo の西部, Mēlawi 地方。Osa, Mentibar Takoengoei, Mensoeling 等の諸川の流域。人口 760 (1895)。
- オト オロンオロン** Ot Olongolong → オトバリ
- オト シアン** Ot Siang: オトダノムの一部。Borneo の中部, Barito 川上流の山間。カラルプ Kalang Loepoe, チムブン チマ Djampoen Djama, グヌンケムバン Goenoeng Kembang, チルンリンキン Diroeng Lingking, シアンタルン Siang Taloen, リオウ Liou の諸部族に分たる。
- オト ダヌム** Ot-Danum → オトダノム
- オトダノム** Ot-Danom, Ot-Danum, [自] Oeet Danoem (上流民の意): Borneo の中部, Schwaner 山脈の南斜面, 即ち Katingan 川から Barito 川上流右岸に至る地方。アムバラウ Ambalau, ウルンダーン Ulun Daan, スルク Soeroek, ムンツバー Mēntēbah, マンツワリ Mantoewari, パリン Palin, ラウ Laoeh, カリス Kalis, サバウン Sabaoeng, タワフイ Tawahoei, ラハム Raham, パナンヤリ Pananjari, ツホイ Doehoi, オトベヌウ Ot Benoeoe, オトシアン Ot Siang, オトムルン Ot Moeroeng, グニー Gunih, クニル Kēnjiloe, クニンヂャル Kēnindjal, クビン Koebin 等の諸部がある。
- オトツフ** Ot Tuhup, Ot Toehoep → オトバリ
- オトパニャウン** Ot Panjaoeng → ペニャボン
- オトバリ** Ot Pari: ウルオトの一部族。南 Borneo の南部, Toehoep 川(オトツフ Ot Tuhup), Barito 川中流左岸の支流 Mara-ewai (オトオロンオロン Ot Olongolong, Ot Oloeng Oloeng) と Laoeng 兩川流域地方。
- オトベヌウ** Ot Benuu, Ot Benoeoe: オトダノムの一部。南 Borneo の南部。Barito 川中流左岸の支流 Lahai 川上流地方。
- オトムルン** Ot Murung, Ot Moeroeng: オトダノムの一部。Borneo の中部, Barito 川上流と Mahakam の上流との間, Barito 川の支流 Moeroeng 川沿岸地方。ダナウウスン Danau Oesoeng, ラウン Laoeng 及びツフ Toehoep, バブアト Baboat, ニャリン ウヒン Njaring Oehing の諸部族に分たる。



**オマ スリン** Oma-Suling, Ma Suling, Oema Soeling: Borneo の中部, バハウの一部族. Dini から Merasa 及び Mendalam の瀧まで. Mahakam 川の上流 Longglat の西方. オマ パロと同地方.

**オマ タピ** Oma Tapi: Borneo の中部 Mahakam 川の上流地方.

**オマ テベ** Oma-Tepe: Borneo の中部, Mahakam の上流 Longglat の西方. オマ スリンと同地方.

**オマ パロ** Oma-Palo: Borneo の中部, Mahakam 川の上流 Longglat の西方, オマ スリンと同地方.

**オマ ロクヴィ** Oma Lokvi: Borneo の中部, Mahakam 川の上流地方.

**オラン サマ** Orang Sama → バジャウ

**オラン スカ** Orang Sēka → スカ

**オラン スンゲイ** Orang Sungei → スンゲイ人

**オラン ダラト** Orang Darat → バサブ

**オラン ブキト** Orang Bukit, Orang Boekit: バラムの一部族.

**オラン プナン** Orang Punan → プナン

**オラン ベヌワ** Orang Benoea, Orang Benoewa: 廣義のバンジュールの一部. 東南 Borneo の Boeloengan 地方. 地域的にブルンガン人 Boeloenganees 及びブラウ人 Bēraōeer と稱せられるものを總括する. 人口約 35,000.

**オラン ラブ** Orang Labu, Orang Laboe: バサブの一部族. Kelai 川中流右岸の支流 Lasan 川地方.

**オロ オト** Olo Ot → ウル オト

**オロ ガヂ** Olo Ngadjoe, Oloh Ngadjoe, Olo Ngadschū, Ngadju, Ngadjoe Dajak, [異] Oeloen Baat (オト ダノム人よりの呼稱, 下流民の意): Borneo 中部の南流する諸川 Katingan, Barito 等の上流乃至中流々域地方. バラ チア Bara Dia, バラ ハイアム Bara, Haiam, バラ ナライ Bara Narai, バラ ニオ Bara Nio, バラ ニエト Bara Niet, バラ ウリク Bara Urik, オロー カチンガン Oloh Katingan, オロー マンタヤ Oloh Mantaja, タムアン Tamoean, サルヤン Saroejan, マントビ Mantobi, バラ キ Baraki, バラ ラレン Bara Raren 等の部族がある.

**オロー カチンガン** Oloh Katingan, Katingan Dajak: オロ ガヂの一部族. Katingan (又は Mēndawai) 川中流地方.

**オロー サムピト** Oloh Sampit → タムブン

**オロ ヅスン** Olo Dusun, Dusun, Doesoen: 南 Borneo を南流する Barito 川の中流沿岸. ヅスン ウィト Doesoen Wito, バヤン タワン Bajan Tawan, バヤン Bajan, カラワタン Karawataan, ヅスン タボヤン Doesoen Tabojan, Doesoen Taboejan, マラン Malang, カラムアン Karamoean 等の部族がある.

**オロー プルベタク** Oloh Poeloe Petak → バラチア

**オロー マンカチブ** Oloh Mangkatip, Oloh Mengkatip → バラ ラレン

**オロー マンタヤ** Oloh Mantaja: オロ ガヂの一部族.

**オロン マーニヤン** Olon Maanjan → マーニヤン

**ガガイ** Ngangai: 西南ダイヤクの一部族. 南 Borneo の西部, Mēlawi 地方の Lekawi 川下流. 人口 1,852 (1895).

**カダザン** Kadazan, Kadasan → ヅスン

**カダヤン** Kadayan: バラムの一部族. 北 Borneo, Brunei の Limbang 川, Tutong 川, Sibuti 川に回教徒が, Balait 川, Tutong 川に非回教徒がゐる. 居住地は各川共に下流地方である.

**カチバス ダイヤク** Katibas Dajak: イバンの一部族. Sarawak の Rejang 川の支流 Katibas 川及び Kapoeas 川の支流 Embaloeh 川上流地方.

**ガヂ** Ngadju → オロ ガヂ

**カチンガン ダイヤク** Katingan Dajak → オロー カチンガン

**カヅクル** Kadukul, Kadoekœl: 南 Borneo の西部, Kapoeas 中流右岸 Kadoewai 川地方.

**カヅブ** Kadup: 陸ダイヤクの一部族.

**カツンガウ ダイヤク** Katoengau Dajak: → クツンガウ ダイヤク

**カツンゴ マロー** Katungo Maloh: マローダイヤクの一部族. 南 Borneo の西部, Kapoeas 川.

**カデムバイ ダイヤク** Kadempai Dajak: 南 Borneo の西部, Kapoeas 川.

**ガート** Gaat: イバンの一部族. 南 Borneo の西部, Kapoeas 川上流右岸の支流 Embaloeh 上流地方.

**カナウィト** Kanawit → カノウィト

**カナバイ マロー** Kanapai Maloh: マローダイヤクの一部族. 南 Borneo の西部, Kapoeas 川.

**カノウィト** Kanowit, Kanawit: バカタンの一部族. 又イバンの一部族ともいふ. Sarawak の Rejang 川の支流 Kanowit 川沿岸.

**カハヤン ダイヤク** Kahayan Dayak, Kahajan Dajak: 南 Borneo 南部の中央を流れる Kahajan 川及びその支流の Kapoeas 川等の中流地方.

**カプアス ウキト** Kapoeas Ukit: ウキトの一部族. 南 Borneo の西部, Kapoeas 川流域.

**カムブン** Kamboeng: 西南ダイヤクの一部族. 南 Borneo の西部, Sanggau 地方 Kapoeas 川の南. 人口 245 (1901).

**カヤク** Kajak: 南 Borneo の西部, Sanggau 町の西方.

**カヤマン** Kajaman: バラワンの一部族. Sawarak の Rejang 川地方.

**カヤン** Kajan: オト ダノムの一部族. 南 Borneo の西部, Mēlawi 地方 Kajan 川, Koembal 川沿岸. 人口 400—500.

**カヤン** Kayan, Kajan: Borneo の中部. Balui 川の上流から Kajan 川の下流地方に互つて分布する.

**カユ ブンガ** Kaju Bunga, Kajoe Boenga: 南 Borneo の西部, Kapoeas 川の南の分流 Mendawak 川の東方 Simpang 地方.

**カユン** Kajung, Kajoeng: Tengah 河.

**カラウ** Karau: 南 Borneo 南部のラワンガンダイヤクとマーニヤンとの間, Barito 川中流の支流 Karaœ 川沿岸.



**カラカ ダイヤク** Kalaka Dayak, Kaluka: イバンの一部族. Sarawak の Kalaka 川, Rejang 川地方.

**カラビト** Kalabit: ムルトの一部族. Sarawak の Baram 川, Rimbang 川の水源地.

**カラムアン** Karamuan, Karamoean: オロツスンの一部族. 南 Borneo 南部, Lahai (Barito 川中流左岸の支流) 及び Barito 川岸の數聚落.

**カラワタン** Karawatan: オロツスンの一部族. 南 Borneo 南部, Lemoe 地方.

**カラン ルブ** Kalang Loepoe: オトシアンの一部族.

**カリ** Kali: ラワンガン ダイヤクの一部族. 南 Borneo 西部の Pasir 川上流地方.

**ガリ** Galih: 西南ダイヤクの一部族. 南 Borneo 西部, Sanggau 地方 Bēdoewai 川流域. 人口 784 (1901).

**カリス** Kalis: オトダノムの一部. 南 Borneo 西部, Kapoeas 上流の Mandi 地方. 人口 700 前後.

**カリス マロー** Kalis Maloh, [異] Kalis Mandai Maloh: マロー ダイヤクの一部族. 南 Borneo 西部, Kapoeas 川流域.

**カリス マンダイ マロー** Kalis Mandai Maloh → カリス マロー

**カルカ** Kaluka → カラカ ダイヤク

**カンチロ** Kandilo: Borneo の東南部 Adang 灣の西北方, Telakai, Koearo 兩川上流地方.

**カンテン** Kantjing: 南 Borneo の西部, Tajan 州 Boewajan 川上流地方. ムリ

ヤウ ダイヤクの一部族. 人口 132.

**カンツ** Kantu, Kantoe → カンツク

**カンツク** Kantuk, Kantoek, Kantu, Kantoe: イバンの一部族. 南 Borneo の西部, Kapoeas 上流地方. Sebroeang, Boenoet, Embaloeh, Temeroe, Mandai, Soeai, Sibau 等の諸川の流域.

**キアウ ヅスン** Kiau Dusun: ヅスンの一部族. 北 Borneo, Kinabalu 山周囲の山地及び Tuaran, Tempasuk, Bandau, Kinorum 諸川の上流地方.

**キナル** Kinaru, Kinaroe: バサプの一部族. 南 Borneo 東部の Prisau 川地方.

**ギラン** Gilang: 南 Borneo 西部, Mērawi 川支流の Gilang 邊にゐたカヤン ダイヤクの一部族. プナン人に襲はれてウライ人の地に逃れ殆んど絶滅した.

**キンジン ダイヤク** Kindjin Dajak: Borneo の中部, Boeloengan 川上流地方.

**クアブ** Kuap: 陸ダイヤクの一部族.

**クイジャウ** Kuijau: ヅスンとムルトの混血種. ヅスンの最南, ムルトの最北地方に居り, 北 Borneo の Keningau から Tambunan 平原へ互つてゐる.

**クウィアウ** Kwiau, Kwiaoe: ムルトの一部族. 北 Borneo, Keningau 平原の西方.

**クオフ** Quop: 陸ダイヤクの一部族. 南 Borneo の西部, Quop 川流域.

**クチバス** Kētibas: 南 Borneo の西部, Kapoeas 川上流地方. エムバルー ダイヤクの一部族.

**クチユル** Ketijur, Kētijoer: ムリヤウダイヤクの一部族. 南 Borneo 西部, Tajan 地方 Boewajan 川上流地方. 人口 198.

**クチユル** Koedjoer: 南 Borneo の西部, Mēlawi 川上流 Kotabaroe 及び Nangah Sokan 邊のダイヤク一部族.

**クツクル ダイヤク** Kēdoekoel-Dajak: 南 Borneo 西部, Sanggau 地方.

**クツンガウ ダイヤク** Kētoengau Dajak, Katoengau Dajak: 南 Borneo 西部, Sintang 地方 Kētoengau 川流域. 同系の部族は Sēkadau 地方にも Mērēbang, Gonis, Sēbēdau 諸川の沿岸に分布し, 後者のみで人口約 2,505. シラト Silat, アイル タブン Air Taboen, バンヂュル Bandjoer, ベゲラン Begelang, ブガン Began, デマン Deman, マラク Marak, マラカイ Marakai, ベツラン Petoeran, スカラウ Sēkalau, セナガン Senangan 等の諸部がある.

**クテイ人** Kutei, Koctei: 南 Borneo の東部 Mahakam 川沿岸.

**グニー** Gunih, Goenih: オトダノムの一部. 南 Borneo の西部, Mēlawi 地方 Kajan 川邊. 人口 300—400.

**クニル** Kēnjiloe, Kēnjēloe: オトダノムの一部. 南 Borneo の西部, Mēlawi 地方 Kēroewab 川及び Noewa 川流域. 人口 380 (1895).

**クニンヂャル** Kēnindjal: オトダノムの一部. 南 Borneo の西部, Mēlawi 地方 Kēnindja 川邊. 人口 574 (1895).

**クヌラス** Kēnēlas: 西南ダイヤクの一部族. 南 Borneo の西部, Tajan 地方 Kēnēlas 川流域. 人口 441.

**グヌン ケムバン** Goenoeng Kembang: オトシアンの一部族.

**クバハン** Kēbahan: 南 Borneo の西部, Mēlawi 地方 Kajan 川より Pinoh 川の流域. 人口 3,473.

**クヒン** Koehin → サルヤン

**クビン** Koebin, Koebin: オトダノムの一部. 南 Borneo の西部, Mēlawi 地方 Ella Ilir 川邊. 人口 760 (1895).

**クボ** Koepoh, Koepoh: 西南ダイヤクの一部族. 南 Borneo の西部, Sanggau 地方 Entakai 川沿岸. 人口 133 (1901).

**クムバヤン** Kēmbajan → アウツムバワン

**クムバン** Kumpang, Koempang, [異] Ulu Kantu, Oeloe Kantoe: イバンの一部族. Sarawak 西端 Kantoe 川附近及び Merakai 川上流地方 Kapoeas.

**クムボ** Kumbo, Koembo: 南 Borneo の西部, Kapoeas 川下流北方 Landak, Tajan 地方.

**クヤク** Koejak: 西南ダイヤクの一部族. 南 Borneo の西部, Sanggau 地方 Mēngkijan 川下流地方. 人口 137 (1901).

**グラタク** Gēlatak: 南 Borneo の西部, Mēlawi 地方 Pinoeh 河畔.

**クラバト** Kērabat: ムントラプの一部族. 南 Borneo の西部, Sēkadau 地方.

**クランバイ** Kērambai: 西南ダイヤクの一部族. 南 Borneo の西部, Sanggau 地方 Kajan 川上流地帯. 人口 689 (1901).

**クリアウ** Kriau: Kriau 川, Singa Poeja 川地方.

**クリヤウ** Kērijau: 南 Borneo の西部, Kapoeas 川水源地方の遊動するダイヤ



ク部族。普通にブナンの一部族と見なされてゐる。

**グルカチン** Gêrkadjan: 南 Borneo の西部, Mēlawi 地方 Pinoeh 川上流。

**クルワス** Kē'loewas: 南 Borneo の西部, Mēlawi 川上流 Kotabaroe 及び Nangahsokan 地方。

**グレ** Ngoere, [異] Urik, Oerik: ケニヤの一部族。Telang Oesan, Apo Kajan 地方。

**クレホ** Kreho → ベニヤボン

**クレマンタン** Klemantan, Kalamantan: Borneo の西部。北部の河川の中流以下に居住する諸族の總稱。陸ダイヤク, マローダイヤク, バラム, バラワン, バカタン, セボブ, ミラノウ等の諸族がある。

**グロゴ** Grogog: 陸ダイヤクの一部族。Sarawak 川の上流地方。

**クワラン** Kuwalan, Koewalan: 南 Borneo の西部, Tajan 州 Boewajan 川沿岸。ムリヤウダイヤクの一部族。人口 485。

**グン** Goen: 西南ダイヤクの一部族。南 Borneo の西部, Sanggau 地方 Sēkajam 川水源地区。人口 129 (1901)。

**クンダジ** Kun Dajoh, Koen Dajoh: ムルトの一部族。北 Borneo の西部 Padas 川の上流地方。

**ケダマイアン** ツスン Kedamaian Dusun → テムバスク ツスン

**ケチュラペン** Ketjurapen, Ketjoerapen: Ketjorapen 川。

**ケニヤ** Kenyah, Kenya, Kenniah, Kenja, Kēdjin: Borneo の中部。東流

する Kajan (Boeloengan) 川の水源地 Apo Kajan 地方を中心にして Tawang, Beraoe, Kajan 各川。又北流する Baram 川上流地方。

**ケニヤバウ** Kenja Bauh: ケニヤの一部族。Sarawak の Baram 川地方。

**ケニンガウ** ムルト Keningau Murut, Keningau, [異] Dabai: ムルトの一部族。北 Borneo, Keningau 平原, Sook, Dalit 兩川流域。

**ケムバヤン** Kembajan: 南 Borneo の西部 Sanggau 地方を南流して Kapoeas 川に入る Sakajam 川地方。

**ゲラタ** Gelata: 南 Borneo の西部 Kapoeas 川の支流 Mēlawi 川中流の南方 Pinoeh 地方。

**ケラヤン** Kerayan, Keraian: ツスンの一部族。北 Borneo の Kerajan 川の水源地地方。

**ケルアス** Keluas, Keloas: 南 Borneo 西部, Kapoeas 川の支流 Mēlawi 川中流の南方 Pinoeh 地方。

**ケンダワンガン** Kendawangan: 南 Borneo の西南部 Kendawangan 川。

**コタワリングン** ダイヤク Kotawaringin Dajak: 南 Borneo 西南部, Lamandau 川中流の西方。

**コチウキト** Koti Ukit: ウキトの一部族。Koti 川流域。

**コヒム** Kohim → サルヤン

**コマン** Koman: 南 Borneo の西部, Sēkadau 地方 Koman 川流域。人口約 250。

**コルル** Kolur, Koloer: ムルトの一部族。

南 Borneo の東北隅。少数は北 Borneo, Padas 川水源地地方。

**コローリエ** Kooroorie: ツスンの一部族。北 Borneo。

**サイアブ** ツスン Saiap Dusun → テムバスク ツスン

**サウ** Sow, Sauh: 陸ダイヤクの一部族。

**サガザガ** Saga Saga: ツスンの一部族。北 Borneo。

**サカダウ** Sakadau → スカダウ

**サガバ** Sagabba: バサブの一部族。Sarawak の Sata 川流域。

**サカパン** Sakapang → セカパン

**サカラ** Sakarang → スケランダイヤク

**サバウン** Sabaung, Sabaoeng: オトダノムの一部。Borneo の中部 Katingan 川上流地方。

**サバハン** Sabahan: 北 Borneo, Dervel 湖。

**サバン** Saban, Sabang: ケニヤの一部族。南 Borneo 東部, Boeloengan 川中流の支流 Bahau 川の支流 Poedjoengan の沿岸。

**サバン** Saban: ツスンの一部族。北 Borneo, Keraian 川上流地方。

**サブタン** Saputan, Sapoetan: バハウの一部族。Borneo の中部 Mahakam 川の最上流の支流 Kasao 川沿岸。

**サブヤウ** Sabuyau, Saboeyau: イバンの一部族。Loendoe 海岸沿岸 (Sarawak の西端)。

**サブルアン** Sabroeang: イバンの一部族。南 Borneo の西部, Kapoeas 川上流

Sabroeang 地方。

**サブロット** ムルト Sapulot Murut, Sapulot: ムルトの一部族。北 Borneo, Sook 平原の北から Sapulot 川まで, 南 Borneo との境界迄の Pensiangan 川左岸の支流々域。

**サマラハン** Samarahan: 陸ダイヤクの一部族。

**サムバス** ダイヤク Sambas Dajak: 南 Borneo の西北部, Sarawak の最西境。

**サムバルカト** Sambarukat, Sambaroe-kat: バサブの一部族。Sambaroe-kat 川流域。

**サムプロ** Sampro: 陸ダイヤクの一部族。

**サラカウ** Salakau, Silakau: 陸ダイヤクの一部族。南 Borneo の西部, Samatan, Loendoe 地方。

**サラカン** Salakang → スラカン

**サラムバウ** Sarambau: 陸ダイヤクの一部族。

**サラワイ** ... オトダノムの一部族。Borneo の中部, Sarawai 川流域。

**サルヤン** Saruyan, Seruyan, Serujan, Saroejan, [異] Koehin, Kohim: オロガチの一部族。南 Borneo の中部, Saroejan 川 (Pemboeang 川) 中流地方。

**サリバス** Saribas, Sarebas: イバンの一部族。Sarawak, Saribas 川, Rejang 川流域。

**サレット** Sareto: 南 Borneo の西部, Kapoeas 川下流北方, Landak と Tajan 地方。

**サワイ** Sawai: ムントラプの一部族。南 Borneo の西部, Sēkadau 地方。

**サワン** ダイヤク Sawan Dajak: 南 Bor-



- neo の西部, Sēkadau 地方 Sawan 邊の  
ダイヤク諸族.
- サンガウ ダイヤク** Sanggau Dajak: 南  
Borneo の西部, Sanggau 地方のダイヤ  
ク諸族の總稱.
- サンダイ** Sandai: 南 Borneo の西部,  
Mēlawi 川上流 Kotabaroe 地方のダイ  
ヤクの一部族.
- サンダイヤク** Sundayak → ツスン
- サントラル** Santallar → タボヤン マン  
トラレン
- シアゴン** Siagong: バサプの一部族.  
Siagong 川.
- シアン** Siang, Sian: オト ダノム及びウ  
ル アエルの一部族. 南 Borneo の西部,  
Kapoeas 川の水源地. その支流 Mēla-  
wi 川の上流, 又 Barito 川の上流の支流  
Loeang, Moeroeng 兩河の間.
- シアン タルン** Siang Taloen: オト シア  
ンの一部族.
- シカ** Sika → スカ
- シカバト ダイヤク** Sikapat Dajak, Se-  
kapat: イバンの一部族. 南 Borneo の  
西部, Kapoeas 川中流の Silat 地方.
- シカパン** Sikapang: Sarawak, Rejang  
川.
- シガラ** Sigalang: ミラナウの一部族.  
Sarawak の Rejang 川流域, 又下流に  
あるウキトの一部族とも云ふ.
- シグ** Sigu: 陸ダイヤクの一部族.
- シサン** Sisang: 西南ダイヤクの一部族.  
南 Borneo 西部, Sanggau 地方 Balai  
Karangan 附近. 人口 284 (1901).
- シチン** Siding: 南 Borneo の西北端,  
Sambas 地方.
- シヅアン** Siduan: ミラナウの一部族.  
Sarawak の Rejang 川. 又下流に  
あるウキトの一部族ともいふ.
- シヅン** Sidung, Sidoeng: バサプの一部  
族. Sidoeng 川流域.
- シバヨル** Sibayor: 陸ダイヤクの一部族.  
Sarawak 川上流地方.
- シハン** Sihan: Sarawak の Rejang 川及  
び Koti 川流域.
- シビリツ マロー** Sibilits Maloh: マロー  
ダイヤクの一部族. 南 Borneo の西部,  
Kapoeas 川流域.
- シブヤウ** Sibuyau: イバンの一部族.
- シブンゴ** Sibungo, Bungoh: 陸ダイヤク  
の一部族.
- シボブ** Sibop → セボブ
- シホン** Sihong → マーニヤン ジウン
- シムボケ** Simpoke: 陸ダイヤクの一部族.
- ジャゴイ** Jagoi: 陸ダイヤクの一部族. Sa-  
rawak の西端 Sarawak 川の上流地方.
- シラカウ** Silakau: 陸ダイヤクの一部族.  
→ サラカウ
- シラト** Silat: イバンの一部族. 南 Borneo  
の西部, Kapoeas 川中流沿岸 Silat 地方.
- シラト ダイヤク** Silat Dajak: 南 Bor-  
neo の西部, Kapoeas 川上流の Silat 地  
方に於けるダイヤクの總稱. ダンカン  
Dangkan, スリム Sēlimoeh, ジタン  
Djitan, エンチバブ Entibab の四部族  
に分れる. 人口 4,647 (1894).
- シラン** Silang: オト ダノムの一部族. 南  
Borneo の西部, Mēlawi 地方 Bēlim-  
bing 川邊.

- ジリム ダイヤク** Jilimu Dajak: 南 Bor-  
neo の西部 Kapoeas 川.
- シンギ** Singgi: 陸ダイヤクの一部族.  
Sarawak の Sarawak 川上流 Singgi 山  
地方.
- スイト ダイヤク** Suait Dajak → ス  
アイト マロー
- スイト マロー** Suait Maloh, Suait  
Dajak: マロー ダイヤクの一部族. 南  
Borneo の西部, Kapoeas 川流域.
- スオン ラツド** Suong Latud → ツスン
- スカ** Sēka, Orang Sēka, Sika: Borneo  
及び Billiton 島ではオラン ラウトをス  
と呼ぶ. → VIII, オラン ラウト
- スガイ** Sēgai → モダン
- スカダウ** Sēkadau, Sakadau: 南 Borneo  
の西部, Sēkadau 川 (Kapoeas 川中流  
の南方の支流) 流域及び Laoer 川上流  
(Pawan 川の北方の支流) 地方.
- スカチャン** Sēkadjang: 西南ダイヤクの一  
部族. 南 Borneo の西部, Sanggau 地  
方 Sēkajam 川上流左地方. 人口 149  
(1901).
- スカパン** S'kapan → プナン
- スカラ** Sēkara: 南 Borneo の西部, Sin-  
tang 地方 Sēkara 河畔. 人口 1,263  
(1895).
- スカラウ** Sēkalau: 南 Borneo の西部,  
Sintang 地方 Sēkalau 河畔, タツンガ  
ウ ダイヤクと總稱さる. 人口 2,005  
(1895).
- スカラン** Skarang → スケラン ダイヤ  
ク
- スキラブ** Sēkilap: 南 Borneo の西部,  
Pontianak と Landak との境界の  
Sēkilap 川流域. 人口 1,538.
- スクチャム** Sēkoedjam, Sekajam: 南  
Borneo の西部, Kapoeas 川中流の北方  
Sanggau 地方 Sēkajam 川及び Katoen-  
gau 川附近.
- スクバン** Sēkoebang: スパウクの一部族.  
南 Borneo の西部, Mēlawi 川上流 Kota-  
baroe 地方及び Sintang 地方 Kētoen-  
gau 川の上流 Sēkoebang 川沿岸.
- スクヤン** Sēkoejan: 南 Borneo 西部,  
Mēlawi 川上流 Kotabaroe 地方.
- スGRAM** Sē Gēlam: 西南ダイヤクの一  
部族. ツバン族の一部とも認められる.  
南 Borneo の西部, Tajan 地方 Kapoe-  
as 川の左岸邊.
- スクラン** Skrang → スケラン ダイヤク
- スケラン ダイヤク** Skerang Dajak,  
Skarang, Sakarang, Skrang, S'k-  
rang: イバンの一部族. Sarawak の  
Batang-Lupar 川の支流 Skarang 川流  
域.
- スコン** Sukong: 陸ダイヤクの一部族.  
Sarawak の Sarawak 川上流地方.
- スタン** Stang: 陸ダイヤクの一部族.
- スナンカン** Sēnangkang, [異] Pangah:  
西南ダイヤクの一部族. 南 Borneo の西  
部, Sanggau 地方 Rowan 山麓地帯. 人  
口 338 (1901).
- スハイド ダイヤク** Soehaid Dajak: イ  
バンの一部族. 南 Borneo の西部, Ka-  
poeas 川上流 Soehaid 地方. 人口 537  
(1894).
- スパウク** Sēpauk: 南 Borneo の西部,



- Mélawi 川上流 Kotabaroe 地方及び Sintang 地方 Səpauk 川沿岸。スクバン Səkoembang, スクヤン Səkoejan, スブルワン Səbėruwang 等の諸部族を含む。人口 Səpauk 川沿岸のもの 2,592 (1895).
- スバロク** Səbarok: 南 Borneo の西部, Sintang 地方 Səbarok 邊。近接のプラグウと合して人口 1,225 (1895).
- スヒヤイ** Səhijai, Səhiai: 南 Borneo の西部, Mélawi 地方の Sərawai 川上流及び南 Borneo, Katingan 川水源地方。人口 234 (1895).
- スブダウ** Səbėdau → クツンガウ ダイヤク
- スブルワン** Səbėruwang, Səboeroewang: 西南ダイヤクの一部族。南 Borneo の西部, Mélawi 地方 Kėbėrak 河畔及び Sintang 地方の Tėmpanoek 邊と Kantoek 河畔。人口 Kėbėrak 川のもの 1,141. Tėmpanoek のもの 927. Kantoek 河畔のもの 921. 計 2,989 (1895).
- スムダラク** Soemdarak: 西南ダイヤクの一部族。南 Borneo の西部, Sanggau 地方, Boenti 川流域。人口 1,177 (1901).
- スムフン** Səmoehoeng: 南 Borneo の西部, Kapoeas 川水源地方を遊動するダイヤク部族。普通ブナンの一部族と見られてゐる。
- スムラワイ** Səmərawai: 南 Borneo の西部, Sėkadau 地方 Səmərawai 川沿岸のダイヤク部族 (Sanggau 地方のクヅクルダイヤクの分派)。人口約 200.
- スラカン** Sərakang, Sarakang, Sərang-kang, [異] Mėraoe: 西南ダイヤクの一部族。南 Borneo の西部, Sanggau 地方 Mėraoe 地區。人口 721 (1901).
- スラヤン** Səlajang: 西南ダイヤクの一部族。南 Borneo の西部, Sanggau 地方西邊。人口 388 (1901).
- スラワイ** Sərawai: 西南ダイヤクの一部族。南 Borneo の西部, Mélawi 地方 Sərawai 川下流地方。人口 641 (1845).
- スランカン** Sərangkan → スラカン
- スリバス** Sėribas: 南 Borneo の西部, Sėkadau 地方 (Sarawak から来た陸ダイヤク)。
- スリム** Sėlimoeh → シラト ダイヤク
- スリンバウ** ダイヤク Sėlimbau Dajak: イバンの一部。南 Borneo の西部, Kapoeas 上流の Sėlimbau 地方に於けるダイヤク諸族の總稱。ブヌウス Bėnoewis, チンコン Džongkong, バンタル Bantal, ムナパル Mėnapar の四部族に分れる。人口 566 (1895).
- スル** Soeroeh: 西南ダイヤクの一部族。南 Borneo の西部, Sanggau 地方 Sėkajam 川上流左岸。人口 128 (1901).
- スルク** Soeroek, Suruk: 南 Borneo の西部, Kapoeas 上流地方 Soeroek 河畔のオトダノムの一部。人口 936 (1895).
- スルンバン** Sėloemban: 西南ダイヤクの一部族。南 Borneo の西部, Sanggau 地方 Entakai 川流域。人口 1,212 (1901).
- スワラン** Suwaran, Soewaran: バサブの一部族。Soewaran 川流域。
- スンゲイ人** Orang Sungei, [異] Buludu-

- phis, Booloodoopy, Buludupi: 北ボルネオ東部の河川地帯。
- スタス** Soentas: 西南ダイヤクの一部族。南 Borneo の西部, Sanggau 地方北邊の Sėkajam 川右岸地區。人口 385 (1901).
- 西南ダイヤク**: 南 Borneo の西部 Kapoeas 河本流及び各支流地方に分布するダイヤク諸族を總稱する。Sarawak 地方に跨る陸ダイヤクと南部及び東部 Borneo にかけてのオトダノム及びオロガチ諸族は別にして、この中にはウルアエル, エムバルー, スカダウ, マニユケ, タヤン, リブン, サンガウ等のダイヤク諸族を含む。
- セガン** Segaan → ピンツル ミラナウ
- セカジム** Sekajam → スクヂム
- セカパン** Sekapan, Sakapan: パラワンの一部族。Sarawak.
- セガマ** ツスン Segama Dusun: ツスンの一部族。北 Borneo, Segama 川附近, 東岸の Lohad Datu 附近の Tunku にもある。
- セツ** Sedu, Sedoe: 南 Borneo の西部 Sanggau 地方を南流して Kapoeas 川に入る Sėkajam 川流域。
- セツマク** Sedumak: 陸ダイヤクの一部族。
- セナンガン** Senangan: 南 Borneo 西部, Sintang 地方の Katoengau 沿岸。クツンガウダイヤクと總稱さる。
- セバオン** Sebaong: 南 Borneo 西南部, Pemboeang 川の上流地方。
- セバルー** Sebaruh, Sebaroeh: イバンの一部族。南 Borneo の西部, Kapoeas 川中流沿岸 Silat 地方。
- セピン** Seping: バカタンの一部族。
- セボフ** Sebop, Sibop: Sarawak の Bar-am 川の支流 Tinjar 川の上流地方。リロン Lirong, ロンボクン Long Pokun, ロンワト Long Wat, タバラウ Taballau, チンジル セボフ Tinjar Sebop, マラン Malang 等の部族がある。
- セマム** Semamoe: ブナンの一部族。
- セマンタルン** Semantalun, Semataloeng: 南 Borneo の東北端 Seboekoe 川上流沿岸。
- セマندان** Semandang: 南 Borneo の西部, Kapoeas 川の南の分流 Mendawak 川の東方 Simpang 地方。
- セマンブ** Semanbu: ルンツム ムルトとサブロット ムルトの總稱。
- セラカウ** Selakau: Sarawak の最西部。
- セラ** ダイヤク Serah-Dajak: 南 Borneo の西部, Mélawi 川下流の支流地方。レバン Lebang, ウンダウ Oendau, デサダイヤク Desa Dajak, パヤク Pajak, スブルワン Səbėruwang, リヌー Linoeh, パラン Palan, ランツ Randoe, バライ Barai, ムンタク Muntak, シラン Silang, チンカウ Djoengkau, クヂル Koedjoer 等の部族がある。
- セル** Seroe, Seru: イバンの一部族。Kalaka (Sarawak) 地方, Rejang 河口の南方。
- セルヤン** Seruyan, Serujan → サルヤン
- センター** Sentah: 陸ダイヤクの一部族。南 Borneo 西部, Sentah 川流域。



**センナー** Sennah: 陸ダイヤクの一部族。南  
**ソユト マロー** Soyut Maloh: マローダ  
 イヤクの一部族。南 Borneo 西部, Ka-  
 poeas 川流域。  
**ソンケン** Songkeng: 南 Borneo 西部,  
 Sanggau 地方を南流して Kapoeas 川  
 に入る Sēkajam 川附近。  
**ソンコン ダイヤク** Songkong Dajak: 南  
 Borneo 西部, Sanggau 地方 Songkong  
 邊のダイヤク諸族。  
**ソン ラツド** Song Latud → ツスン  
**ダイヤク** Dajak, Dayak, Dyak, Daia,  
 Daiaer, Daijak, Daya, Dayer, Diak,  
 Dya, Dajakker: 本来は南 Borneo 東  
 南部のオロガヂ人に対して, その地の下  
 流の住民が用いた呼稱らしいが, 漸次島  
 内各地の山間部未開民族を汎稱するやう  
 になり, 今では Borneo の内地に住する  
 異教民の總稱。舊蘭領内人口 651,391  
 (1930)。  
**ダウ** Dau: イバン ダイヤクの一部族。  
 Sarawak の Batang-Loepar 地方。  
**タガル** Tagal: ムルトの一部族。Borneo  
 の最北端 Bole 地方。  
**ダナウ ウスン** Danau Oesoeng: オト ム  
 ルンの一部族。  
**ダヌム マダン** Danum Madang: マダン  
 の一部族。Sarawak, Rejang 川流域。  
**タバ** Taba: 西南ダイヤクの一部族。南  
 Borneo の西部, Tajan 地方 Moena 河  
 畔。人口 763。  
**ダバイ** Dabai → ケニンガウ ムルト  
**タバラウ** Taballau, Tabalo: セボプの一  
 部族。Sarawak, Baram 川流域。

**タヒン** Tahin: オト ダノムの一部族。南  
 Borneo の西部, Mēlawi 地方 Noewa  
 河畔。人口 209 (1895)。  
**タブヤン** Tabuyan, Taboejan → ツス  
 ン タボヤン  
**タブン** Tabun: Sarawak の Baram 川附  
 近。バラムの一部族。  
**タブヤン ツンカ** Tabojan Toengka, Ta-  
 bojan Tongka: → ラワンガン ダイ  
 ヤク  
**タブヤン テウエー** Tabojan Teweh: ラワ  
 ンガン ダイヤクの一部族。Tewe 川 (南  
 緯 1° の Barito 川の支流) 流域。  
**タブヤン マンタラレン** Tabojan Manta-  
 raren, [異] Santallar: ラワンガン ダ  
 イヤクの一部族。Montala 川 (Barito 川  
 南緯 1°20' の支流) 流域。  
**タマン Taman:** 南 Borneo の西部, Sēka-  
 dau 地方 Taman 川 Kijoengkang 川,  
 Tēbijan 川等の沿岸。人口約 1,000。  
**タマン Taman:** オト ダノムの一部族。  
 Borneo の中部 Kapoeas 川上流右岸の  
 支流 Mendalam 川及び Soeai 河流域。  
**タマン Taman** → マンツワリ  
**タマン マロー** Taman Maloh: マロー  
 ダイヤクの一部族。南 Borneo の西部,  
 Kapoeas 川中流の支流 Sēkadau 川右岸  
 の支流 Taman 川流域。  
**タムアン** Tamuan, Tamoean, [異] Oloh,  
 Sampit: オロ ガヂの一部族。Borneo  
 の中部, Saranau, Toealan, Tjampaga  
 上流 (Sampit 川左岸の支流) 地方。  
**ダムビン コテ** Dambing Kote: ツスン  
 ウィトの一部族。

**ダムビン サデク** Dambing Sadek: ツス  
 ン ウィトの一部族。  
**タムブナン ツスン** Tambunan Dusun,  
 Tamboenan: ツスンの一部族。北 Bor-  
 neo, Tambunan の沃野及び周囲の山地。  
**タムブンワ** Tambunwa, Tumbunwha,  
 Tamboenwha: ツスンの一部族。北  
 Borneo, Labuk 川沿岸及び Kinaba-  
 tanggan 川まで。  
**タモアン ダイヤク** Tamoan Dajak: 南  
 Borneo の西部, Sampit 川中流地方, 南  
 緯 2°—3°。  
**タヤン ダイヤク** Tajan-Dajak: 南 Bor-  
 neo の西部, Tajan 地方のダイヤク諸族  
 の總稱。人口 10,926。  
**ダリス** Dallis: ミラナウの一部族。Sara-  
 wak, Sibuti 川, Bakong 川流域。  
**ダリト Dalit:** 南 Borneo の西部, Kapoe-  
 as 川下流北方の Landak 地方。  
**ダリト Dalit:** ムルトの一部族。北 Bor-  
 neo, Penawan 上流地方。  
**タワフイ** Tawahui, Tawahoei: オト ダ  
 ノムの一部。Borneo の中部, Samba  
 (Katingan 川の上流の支流) 及び Katin-  
 gan (Mendawai) 上流。  
**タワン** Tawang: 南 Borneo の西部,  
 Sambas 地方。  
**タワン ムルト** Tawan Murut: ムルト  
 の一部族。北 Borneo, Kalabakang,  
 Serudong 兩川の上流地方。  
**ダンカン** Dangkan → シラト ダイヤク  
**タンゴハウ** Tangohau: バラ ゼアの一部  
 族。Borneo の中部。Kapoeas 川沿ひの  
 Mandomai, Pantai, Penda Ketapi,

Tamiang 川地方。  
**タンジョン** Tanjong: バカタンの一部族。  
 Sarawak の Rejang 川沿岸。又 Kapoe-  
 as 河畔には カプアス タンジョンといは  
 れる一族がある。  
**タンチュン** Tanjoeng: 南 Borneo の西部,  
 Sēkadau 地方 Bēlitang 町附近。人口約  
 300。  
**チェライ** Djelai: 南 Borneo の西南部  
 Djelai 川流域。  
**チタン** Djitan → シラト ダイヤク  
**チドン人** Tidong, Tidoon, Tidoeng,  
 Oeloen Tidoeng, Oran Tedong, [異]  
 Oeloen Daboegoes: Borneo 東部の北  
 邊。  
**チャムバル** Diampal: オト ダノムの一部  
 族。南 Borneo の西部, Mēlawi 地方  
 Tēbidah 河畔。人口 300—400。  
**チャムブン チャマ** Djampoen Djama: オ  
 ト シアンの一部族。  
**チャヤ ダルチ** Djaja Darti: ツスン ウィ  
 トの一部族。  
**チャワン** Djawan: ムントラプの一部族。  
 南 Borneo の西部, Sēkadau 地方。  
**チャンカン** Djangkang: 西南ダイヤクの  
 一部族。南 Borneo の西部, Sanggau 地  
 方 Mēnkijang 川及 Balai Sēboet 川の  
 上流地方。人口 814 (1901)。  
**チュルピト** Djērēpit: 西南ダイヤクの一部  
 族。南 Borneo の西部, Sanggau 地方  
 Mēnkijang 川下流と Kēdoekoel 川上  
 流地帯。人口 1,254 (1901)。  
**チュロル** Djoelol → ペニヤボン  
**チュンカウ** Djoenkau: オト ダノムの一部



族。南 Borneo の西部, Mēlawi 地方 Sasak 河畔。

**チュンキット** Djoengkit: 西南ダイヤクの一部族。南 Borneo の西部, Sintang 地方の Djoengkit 川流域。バンヂュル チュンキット Bandjoer Djoenkit とバンヂュル カナン チュンキット Bandjoer Kanan Djoengkit との二部を成す。人口約 1,150 (1895)。

**ジョンコン** Djongkong: イバンの一部族。南 Borneo の西部, Kapoeas 川上流沿岸 東經 112° の東方 Sēlimbau 川の南岸。

**チルン リンケン** Diroeng Lingking: オトシアンの一部族。

**チンガラ** Tingara, Tenggara: ツスンの一部族。北 Borneo, Kinabatangan 川水源地方。

**チンギン** Tingin: 西南ダイヤクの一部族。南 Borneo の西部, Sanggau 地方の西邊。人口 144 (1901)。

**チンジャル セボフ** Tinjar Sebof: セボフの一部族。Sarawak の Tinjar 川流域。

**チンダル** Tindal → ツスン

**ツアラ** ツスン Tuaran Dusun, Toearan: ツスンの一部族。北 Borneo, Tuaran 平原。

**ツカン** Toekang: 西南ダイヤクの一部族。南 Borneo の西部, Sanggau 地方西部の丘陵地帯。人口 536 (1901)。

**ツグワン** Tēgoewan: 南 Borneo の西部, Mēdalam 地方のカヤンの一部族。マアギン, マスリン二族と合せて人口約 1,000 (1888)。

**ツスン** Dusun, Doesoen → オロ ツスン

**ツスン** Dusun, Doesoen: オロ ツスンの一部族。南 Borneo, Sikan から Paring Lahaoeng まで。

**ツスン** Dusun, Dousoun, Doesoen, Orang Dusun, [異] Sundayak, Idahan, Ida'an, [自] Tulun tindal, Tindal, Kadazan, Kadasan, Song Latud, Suong Latud: 北 Borneo の内地, 北は海岸近くまで, 西は Klias 岬までの海岸, 東は内地のみで海岸地方にはない。南方はムルトに接す。Labuk, Sugut, Marudu, Tempasuk, Tuaran, Papar, Tambunan の諸地方に主としてある。西岸特に Papar ではカダザン, Putanan ではカダサン, Tempasuk ではチンダル, Tuaran ではソン ラツドと自稱する。

**ツスン ウィト** Dusun Wito, Doesoen Wito: オロ ツスンの一部族。南 Borneo の南部, Boentok (南緯 1°40') から Troesan までの Barito 川沿岸。ダムビン サデク Dambing Sadek, チヤダ ルチ Djaja Darti, ダムビン コテ Dambing Kote, アリオ プンデ Ario Poendeh の諸部族に分たる。

**ツスン タボヤン** Dusun Taboyan, Dusun Tabuyan, Dusun Taboejan, Doesoen Tabojan: オロ ツスンの一部族。Borneo の中部, Malawaken 地方。

**ツトン** Tutong: ミラナウの一部族。Sarawak, Tutong 川流域。

**ツバン** Tēbang: 西南ダイヤクの一部族。南 Borneo の西部, Tajan 地方 Tēbang 河畔。人口 2,604。

**ツビダー** Tēbidah: オト ダノムの一部族。

南 Borneo の西部, Mēlawi 地方 Tēbidah 河畔。人口 300—400 (1895)。

**ツフフ** Toehoep → オト ムルン

**ツブ** Tubu, Toeboe: 南 Borneo の東北隅 Sesajap 川の上流の支流 Toeboe 川流域。

**ツホイ** Duhoi, Doehoi: オト ダノムの一部。Borneo の中部, Samba (Katinban 川上流の支流), Kahajan, Kapoeas (南流するもの) 上流, Moeroeng (Barito 川上流の左岸の支流) 沿岸地方。

**ツムバ** Dumpa, Doempa, Doempa: ツスンの一部族。北 Borneo の東北部の Laboek 川。

**ツムブンワ** Tumbunwha → タムブンワ

**ツラク** Tulak, Toelak: Toelak 川流域。

**ツリ** Toeri: 南 Borneo の西部, Kapoeas 川上流 Mēdalam 流域地方。カヤン人の一部族か。

**ツルン チンダル** Tulun tindal → ツスン

**ツンカ** Tungka, Toengka, Tongka: ラワンガン ダイヤクの一部族。南 Borneo の南部, Toengka (南緯 1°20') の Barito 川の支流 Montalat 川の中流右岸地方。

**ツンカ マラン** Tungka Malang, Toengka Malang, Tongka Malang: ラワンガン ダイヤクの一部族。南 Borneo の南部, Siwali Montalat 地方。

**ツンチュン** Tundyung, Toendjoeng: 南 Borneo の東部, Mahakam 川中流 Semajan, Millintang 兩湖の西北方, 赤道附近。

**ツンツン** Tundung, Toendoeng: ラワンガン ダイヤクの一部族。南 Borneo の南部, Mahakam 下流流域。

**テガ** Tega: ツスンの一部族。北 Borneo, 海岸と Tambunan 平野とを分つ高い山脈中。

**デサ** Desa → デサ ダイヤク

**デサ ウル** Desa-Oeloe → デサ ダイヤク

**デサ エンガダイ** Desa Enggadai → デサ ダイヤク

**デサ スミンツン** Desa Sēmindoeng → デサ ダイヤク

**デサ ダイヤク** Desa Dajak: 南 Borneo の西部, (1) Tajan 地方 Mēlijau 町地方, (2) Mēlawi 地方の Ingar 川, Linoch 川邊, (3) Sintang 地方の Tempoek 邊と Nēnah 川, Dakan 川邊に分布のダイヤク部族。この中 (1) はウル Oeloe, エンガダイ Enggadai, ムランガウ Mēranggau, スミンツン Sēmindoeng, プルンガイ Bēloengai の五に分れる。

**デサ プルンガイ** Desa Bēloengai → デサ ダイヤク

**デサ ムランガウ** Desa Mēranggau → デサ ダイヤク

**テップ アン** Teppu an: ケニヤの一部族。Sarawak の Baram 川流域。

**テノム** Tenom: ムルトの一部族。北 Borneo, Tenom 平原。

**テビア** Tebia: 陸ダイヤクの一部族。

**デマン** Deman: 南 Borneo の西部, Sintang 地方の Kētoengau 沿岸, クツンガウ ダイヤクと總稱さる。

**テムバスク ツスン** Tempasuk Dusun,



Tempasoek, [異] Kedamaian Dusun: ツスンの一部族. 北 Borneo, Tenggilan から Marudu に至る, キアウ ツスンとは Tempassuk 川上流で相接す. 諸部に分けられるがサイアブ ツスン Saiap Dusun が最も重要.

**テモグン** Temogun: ムルトの一部族. 北 Borneo, Tenom Station 附近及び Eaufort までの Padas 中流の河谷.

**デヤ ダイヤク** Deja Dajak: 南 Borneo の東南部, Oeloe Soenggai の Geloembang 川上流地方. 人口約 200.

**デラン** Delang: 南 Borneo の西南部 Kotawaringin 地方の Lamandau 川上流の右岸の支流 Delang 川沿岸.

**ン Tering**: バハウの一部族. 南 Borneo の東南部, Mahakam 川上流.

**テロイアン** Teroian, [異] Balok: 南 Borneo 西南部, Pemboeang 川上流.

**テングラス** Tengaras: ムルトの一部族. 北 Borneo, Kwamut, Kinabatangan 両河上流附近に散在す.

**テングラン** Tenggalan, Tinggalan: 南 Borneo の東北隅 Sembakoeng 川上流.

**テングラン ツスン** Tenggilan Dusun: ツスンの一部族. 北 Borneo, Tuaran と Tempassuk の間の低地.

**トガブ** Togab: 南 Borneo の西部, Mēlawi 地方, Pinoe 河畔.

**ドサン** Dosan: 西南ダイヤクの一部族. 南 Borneo の西部, Sanggau 地方 Mēndo 川及び Ensabai 川流域. 人口 1,042 (1901).

**トリン** Tring: ムルトの一部族. 北 Bor-

neo, Tutau, Limbang 川上流地方.

**ナロム** Narom, Naroem: ミラナウの一部族. Sarawak の Baram 川流域下流.

**ナンガー** Nangah: 南 Borneo の西部, Kētoengau 地方西北部.

**ナンガー オラ** Nangah Ora: 南 Borneo の西部, Mēlawi 地方 Pinoeh 川上流.

**ナンザー** グルン Nangah Goeroeng: 南 Borneo の西部, Mēlawi 地方 Pinoeh 河畔.

**ナンガー ダイヤク** Nangah-Dajak, Nanga: オト グノムの一部族. 南 Borneo の西部, Mēlawi 地方 Kajan 河畔. 人口 400—500.

**ニブン** Njiboeng, Liboeng: ケニヤの一部族. 南 Borneo の西部, Kapoeas 川中流左岸の支流 Bahau 川の支流 Poedjoengan 流域.

**ニャヅム** Njadoem: オト グノムの一部族. 南 Borneo の西部, Mēlawi 地方 Noewa 川上流地方. 人口 186 (1895).

**ニャリン ウヒン** Njaring Oehing → オト ムルン

**ニャンガイ** Njangai: 南 Borneo の西部, Mēlawi 州 Lēkawai 地方.

**ニウイト** Njuwit, Njoewit: ラワンガンダイヤクの一部族. 南 Borneo の南部, 南緯 1° の Barito 川の支流 Tewe 川中流地方.

**バウ** Bau, Baoh, Oebouw: 南 Borneo の東北部 Sesajap 川の上流の南方への支流の Malinau 川の上流地方.

**バウ** Bawu, Bawoe: ラワンガンダイヤクの一部族. 南 Borneo の南部,

川上流 Leok Ara (Ajoeh 川は南緯 1°30' の Barito 川の支流), Bae Noenga, Bae Goesi (Koetai) 地方.

**バカタン** Bakatan: Sarawak の Rejang 川の上流. マライ語で山地民の義. ビンツル バカタン Bintulu Bakatan, カノウイト Kanowit, ルガト Lugat, タンヂン Tanjong, バロイ バカタン Baloi Bakatan, セピン Seping 等の部族がある.

**ハカト** Hakat: 南 Borneo の西部, Kapoeas 川水源地方の遊動するダイヤク部族. 普通ブナン人の一部族と見られてゐる.

**バギンチ** Bagintji: Bagintji 川流域.

**パク** Paku, Pakoe: ラワンガンダイヤクの一部族. 南 Borneo の南部, Tampah 地方.

**バクムバイ** Bakkoempai → バラ キ

**バコムバイ人** Bakompai, Bekompei, Bekoempaier: 南 Borneo の東南部, Bekoempai 地方のジャワ, マライ原住民. 人口二, 三萬人.

**バサグアン** Pasaguan, Pasagoean: 南 Borneo の西南部 Pasagoean 川, Pamaha 上流地方.

**バサプ** Basap, [異] Orang Darat: 南 Borneo の東部, Bēraoe 地方内地, 北緯 1°—2°. バラ Bala, ベングング Bengungu, ビラン Birang, キナル Kinaru, ルワンギ Luwanggi, ロンギ Long Gi, マッカム ウル Makkam Oeloe, マラタン Melattan, マリナウ Malinau, マルマウ Malmau, マンギン Mang-

ging, マニン Maning, マチ Mati, オランラブ Orang Laboe, サガバ Saggabba, サムバルカト Sambaroekat, シアゴン Siagong, シゾン Sidoeng, スワラン Soewaran 等の部族がある.

**バジャウ** Bajau, Badschau, Badscho, Badjo, Baju, Badjoo, Orang Badjo, [自] Orang Sama: オランラウトの一部族. Borneo, Celebes 及び附近諸島の海岸. 南 Borneo 及び Celebes を合して人口 18,063. → VIII, オランラウト

**バダト** Badat → プツワン

**バタン アエル** Batang Ayer → バタンルバル

**バタン カワー** Batang Kawah: Batang Kawah (南 Borneo の西南部, Kotawaringin 地方の西北部 Lamandu 川の支流 Kawah 川) 地方.

**バタン タラン** Batang Tarang: 西南ダイヤクの一部族. 南 Borneo の西部, Tajan 地方 Batang Tarang 川流域. 人口 4,389.

**バタン ルバル** Batang-Loepar, Batang Lupar, [異] Batang Ayer: Sarawak から南 Borneo の西部, Sēmitau 地方の北部 Batang-Lupar 一帯のイバン諸部族. ウル アイ Ulu Ai, バラウ Balau, ウンツブ ダイヤク Undup Dayak, ダウ Dau, ブガウス Bugaus 等の部族がある. 南 Borneo の人口約 3,500 (1893).

**バツ** Batu, Batoe: 南 Borneo の西部, Kapoeas 川の支流 Mēlawi 川中流の南方 Pinoeh 地方.

**パヅアン** Paduan, Pedoan: ムルトの一



部族。北 Borneo の西部 Padas 附近の丘陵地帯。→ ペツアン

**バツ ツングル** Batoe Toenggoel: 南 Borneo の西部, Mēlawi 川上流 Kota-baroe 地方。

**バツ ブラー** Batu Blah, Batoe Blah: バラワンの一部族。Sarawak の Tatau 川流域。

**バト ポラ** Bato-Pola: カヤンの一部族といはれる。Borneo の中部, Mahakam 川の上流地方。

**バナワス** Banawas: 南 Borneo 西部 Sedjirak 川流域。

**パナンヤリ** Pananjari: オトダノムの一部。Borneo の中部, Samba (Katingan 川上流の支流) 及び Katingan (又は Mendawai 川) 上流地方。

**バハウ** Bahau, [異] Pari: Borneo の中部, 東南流する Mahakam 川の Moejub より上流地方。又西流する Kapoeas 川の上流の支流 Mendalam 沿岸にも少数居り, 北流する Limbang 川, Baram 川, Balui 川の上流地方にもある。ロンピラ Long Bila, サブタン Sapoetan, ペン Peng, ロンワイ Long Wai, ロングラト Long Glat, フワン アナ Hwang Ana, フワン シラウ Hwang Tring, マロワン Ma Lowang, マベルル Ma Belur, マスリン Ma Suling, メララン Melarang, モダン Modang, ウマバウ Uma Bau, ウマバゴン Uma Pagong, ウマアギン Uma Aging, ウマロハト Uma Lohat, テリン Tering

等の部族がある。

**パバク** Papak: 西南ダイヤクの一部族。南 Borneo の西部, Mēlawi 地方 Tēbidah 川下流。人口 300—400。

**パハト** Pahat: 南 Borneo の西部, Mēlawi 地方 Pinoeh 川上流。

**パバル** Papar: ツスンの一部族。北 Borneo, Bongawan, Benoni, Kimanis. メムバクト ツスンと緊密な関係にあり。

**パハン** Pahang: 南 Borneo の西部, Mēlawi 地方 Pinoeh 河畔。

**バプアト** Baboéat → オトムルン

**バーマリ** Bahmali: Sarawak, Baram 川沿岸。

**パヤク** Pajak: オトダノムの一部族。南 Borneo の西部, Mēlawi 地方 Pajak 川上流地方。人口 630 (1895)。

**バヤン** Bajan: オロ ツスンの一部族。Borneo の中部, Pendreh, Ipoe 地方。

**バヤン タワン** Bajan Tawan: オロ ツスンの一部族。Borneo の中部, Bintang Ninggi 地方。

**バラ** Bala: バサプの一部族。Sarawak, Sambarata 川流域。

**バライ** Barai: オトダノムの一部族。南 Borneo の西部, Mēlawi 地方。

**バライト** Balait: ミラナウの一部族。Sarawak, Balait 川流域。

**バラウ** Balow, Balau, Ballau: イバンの一部族。Sarawak の Batang-Lupar 川流域。

**バラウリク** Bara Urik, Bara Oerik, [異] Bara Hejan: オロガチの一部族。Borneo の中部, Kahajan 川上流左

岸の支流 Miri 川まで。

**バラキ** Bara Ki, [異] Bakoempai, Bakoempai Oeloe: オロガチの一部族。南 Borneo の南部, Marabahan 及びその周囲 (Barito 川下流沿岸南緯 3°)。

**バラチア** Bara Dia: ピアヂの一部族。Borneo の中部 Kapoeas 川 (西流するもの) 沿ひにはブラウベタク Poelau Petak, タンゴハウ Tangohau, メヌスブ Menoesoep, Kahajan 川沿ひにはペレピンゲン Perebingen 等の部族がある。

**バラナライ** Bara Narai: オロガチの一部族。南 Borneo の南部 Kahajan 川中流左岸の支流 Roengan 川上流の支流 Manoehing 流域。

**バラニエト** Bara Njet: オロガチの一部族。南 Borneo の南部, Koealakoe-roen (Kahajan 川中流沿岸南緯 1° の南方) から Toembang Habaoeng まで。

**バラニオ** Bara Nio: オロガチの一部族。南 Borneo の南部, 南緯 1° の南方 Koealakoeroen までの Kahajan 川流域。

**バラハイアム** Bara Haiam: オロガチの一部族。南 Borneo の南部, Kahajan 川中流右岸の支流 Roengan 川下流地方。

**バラヘヤン** Bara Hejan → バラウリク

**バラム** Baram: Sarawak の Baram 川附近。カダヤン Kadayan, ロンパタ Long Pata, ロンアカー Long Akah, ビサヤ Bisaja, オランブキト Orang Bukit, プリエト Pliet, タブン Tabun の諸部族に分る。

**バララウ** Balalau: Balalau 地方。ブナ

ンの一部族といはる。

**バララレン** Bara Raren, Oloh Mangkatip: ピアヂの一部族。南 Borneo の南部, 南緯 2° の北方 Boentok までの Barito 中流 Kapoeas 川岸の Mantangai (南緯 2°30'), Petak Poetih (南緯 2° の北方) 及び Aroek 地方。

**バラワン** Barawan: Sarawak の Baram 川の支流 Tinjar 川沿岸。バツブラー Batu Blah, カヤマン Kajaman, ロンキプト Long Kiput, ロンウライ Long Ulai, ムリク Murik, セカパン Sekapan, レラク Lelak, ロンチュラン Long Gjoelan 等の部族がある。

**パラン** Palan: オトダノムの一部族。南 Borneo の西部, Mēlawi 地方 Bēlimbing 河畔。

**パランガンダイヤク** Balangan Dajak: 南 Borneo の東南部, Oeloe Samgai 地方, Balangan 川上流。

**パリ** Pari → Bahan

**バリクアングイン** Balik Angin: 西南ダイヤクの一部族。南 Borneo の西部, Pontianak 地方 Sēngkoewang 附近。

**バリト** Barito: 南 Borneo 南部, Barito 川の兩岸沿ひ。

**パリン** Palin: 南 Borneo の西部, Palin 地方に居るオトダノム諸部族を總稱する。人口約 1,400。

**パリンマロー** Palin Maloh: マローノイヤクの一部族。南 Borneo の西部, Kapoeas 川流域。

**パレ** Paré: 南 Borneo の中部, Mahakam 上流地方。



**バロイ** Baloi → ラムベオン  
**バロイ ウキト** Baloi Ukit: ウキトの一部族. Sarawak, Rejang 川流域.  
**バロイ バカタン** Baloi Bakatan: バカタンの一部族. Sarawak, Rejang 川流域.  
**バロク** Balok → テロイアン  
**バワ アダン** Bawa Adang: ラワンガンダイヤクの一部族. 南 Borneo の南部, Pasir 川上流地方.  
**バワ チア** Bawa Dia: ラワンガンダイヤクの一部族. 南 Borneo の南部, Pasir 川上流地方.  
**パンガ** Pangah → スナンカン  
**パンギ ヅスン** Banggi Dusun: ヅスンの一部族. 北 Borneo, Kudat の北, Banggi 島.  
**パンギン** Pangin: 南 Borneo の南部, Kapoeas 川の支流 Mandai 川流域と Melawi 川中流地方の Ella 川畔とに分住してゐる. 人口 767 (1895).  
**パンジェル人** Banjarese, Bandjarees, Banjareen: 南 Borneo 東南部海岸低地. 人口 83,722 (1920).  
**パンタル** Bantal → スリンバウダイヤク  
**パンタン** Bantan: 南 Borneo の西部, Tajan 地方, Entisweh 川沿岸. 人口 63 (1901).  
**パンチアン** Bantian: ラワンガンダイヤクの一部族. 南 Borneo の南部, Barmaoeng (南緯 1° の Barito 川の支流 Tewe 川上流), Pasir 川上流, Toewang 川 (Koetai) 流域.

**バンデュル** Bandjoer: 南 Borneo の西部, Sintang 地方 Djoengkit 川沿岸のクツンガウ ダイヤクの一部族. 人口 484 (1895). → チュンキット  
**バンデュル カナン** Bandjoer Kanan: 南 Borneo の西部, Sintang 地方 Djoengkit 川沿岸. 人口 653 (1895). → チュンキット  
**ビアチュ** Biajau, Biadyu, Biadschu, Beadjoe, Byajo: 南 Borneo の南部 Barito 川の中流乃至下流地方. 南緯 20° 附近が中心地. バラ チア Bara Dia. バラ ラレン Bara Raren 等の部族がある.  
**ピク** Piku: 南 Borneo の東北隅 Sesajap 川の水源地方.  
**ピサヤ** Bisaja: パラムの一部族.  
**ピタ ダイヤク** Pita Dajak: 南 Borneo の東南部, Oeloe Samgai 地方, Pita 川上流.  
**ピチン** Biding: 南 Borneo の西部, Sanggau 地方 Kembang 川流域.  
**ピヌー ダイヤク** Pinoeh Dajak: 南 Borneo の西部, Melawi 州 Pinoeh 地方のダイヤク諸族の総稱.  
**ピラン** Birang: バサプの一部族. Birang 川.  
**ピンダン** Bindang: 西南ダイヤクの一部族. 南 Borneo の西部, Sanggau 地方 Mengkijang 川下流地方. 人口 203 (1901).  
**ピンツル バカタン** Bintulu Bakatan: バカタンの一部族. Sarawak, Tatau 川流域.  
**ピンツル ミラナウ** Bintulu Milanau,

[異] Segaan: ミラナウの一部族. Sarawak, Niah 川, Bintulu 川流域.  
**ビンドン** Bindong: 南 Borneo の西部, Sanggau 地方, Kembang 川流域.  
**ブガウ** Boegau: 南 Borneo の西部, Sintang 地方 Boegan 邊. 近接のスバロクと合して人口 1,225 (1895).  
**ブガウス** Bugaus: イバンの一部族. Sarawak の Batang-Lupar 地方.  
**ブカト** Boekat → ウキト  
**ブカル** Bakar: 陸ダイヤクの一部族.  
**ブガン** Bagan, Boegan: 南 Borneo の西部, Sintang 地方, Kẽtoengau 川沿岸. クツンガウ ダイヤクと總稱さる.  
**ブキタン** Bukitan, Boekitan, Bẽkẽtan: 南 Borneo の西部, Kapoeas 川上流地方の Embaloeh 川下流沿岸からこれに隣接する Sarawak の諸川水源地方の遊動民族.  
**ブキト** Bukit, Boekit: ラワンガンダイヤクの一部族. 南 Borneo の南部, Oeloe 奥地, Soengai 地方,  
**ブサン** Boesang → ペニヤボン  
**ブタタン** Putatan, Poetatan: ヅスンの一部族. 北 Borneo, Inanam, Mengatal 地方.  
**ブツク** Poetoeck → ウルンダエ  
**ブツワン** Pẽtoewan, [異] Badat: 西南ダイヤクの一部族. 南 Borneo の西部, Sanggau 地方 Sẽkajam 川水源地區. 人口 155 (1901).  
**ブナニウ** Pẽnanjoewi, [異] Lẽkawai: 西南ダイヤクの一部族. 南 Borneo の西部, Melawi 地方の上部 Nangah Ton-

doo. 人口 223 (1895).

**ブナワス** Bẽnawas: 南 Borneo の西部, Sẽkadau 地方北部のダイヤク一部族. 現在大部分は回教徒となり, 残りは數十人に過ぎない.  
**ブナン** Punan, Poenan, Orang Punan, [異] S'kapan: Borneo の中央山地, 特に Boeloengan 川上流地方を中心にして遊動する, 時によると海岸地帯まで出ることがある.  
**ブナン アカー** Punan Akah: ブナンの一部族. Akah 川流域.  
**ブナン アプト** Punan Aput, Poenan Apoet: ブナンの一部族. 南 Borneo の東部, Apoet, Boeloengan, Kajan Ok, Laham 川 (Boeloengan 川上流右岸支流) 諸川流域.  
**ブナン アルン** Punan Alun, Poenan Aloen: ブナンの一部族. Aloen 地方.  
**ブナン ウスン** Punan Usun, Poenan Oesoen → マリナウ  
**ブナン エラ** Punan Era: ブナンの一部族. Era 川流域,  
**ブナン カプアス** Punan Kapoeas: ブナンの一部族. Kapoeas 川流域.  
**ブナン ケリアウ** Punan Keriau: ブナンの一部族. Borneo の中部 Kapoeas 川上流左岸の支流 Keriau 川流域.  
**ブナン コチ** Punan Koti: ブナンの一部族. Koti 川流域.  
**ブナン サン** Punan Sang: ブナンの一部族.  
**ブナン シアン** Punan Sian: ブナンの一部族. Sarawak 地方.



- プナン ダポイ** Punan Dapoi: プナンの一部族. Dapoi 川流域.
- プナン チンジャル** Punan Tinjar: プナンの一部族. Sarawak, Tinjar 地方.
- プナン ツクブ バロン** Punan Tukup Balong, Poenan Toekoep Balong: プナンの一部族.
- プナン ニブン** Punan Nyibung, Poenan Njiboeng: プナンの一部族. Njiboeng 地方.
- プナン ヌサン** Punan Nusang, Poenan Noesang: プナンの一部族. Apo Kajan と Sarawak との境.
- プナン バー** Punan Bah: プナンの一部族. Sarawak の Rejang 川, Talau 川, Lehoesan 川流域.
- プナン バツ** Punan Batu, Poenan Batoe: プナンの一部族. Sarawak, Rejang 川水源の Bukit Batu 地方.
- プナン パラー** Punan Parah: プナンの一部族. Parah 川流域.
- プナン ブサン** Punan Busang, Poenan Boesang: プナンの一部族. Hiwan 川流域.
- プナン ブンガン** Punan Bungan, Poenan Boengan: プナンの一部族. Boengan 川流域.
- プナン ベンガ** Punan Benga: プナンの一部族. Benga 附近.
- プナン ボク** Punan Bok: プナンの一部族. Bok 川流域.
- プナン マンダイ** Punan Mandai: プナンの一部族. Borneo の中部, Kapoeas 川上流左岸の支流 Mandai 川流域.
- プナン ムルン** Poenan Moeroeng: プナンの一部族. Moeroeng 地方.
- プナン リスユム** Punan Lisjum, Poenan Lisjoem: プナンの一部族. Sarawak と Apo Kajan との境.
- プナン ルガト** Punan Rugat, Poenan Roegat: プナンの一部族. Sarawak.
- プニヒン** Pnihing, Pënihing → ペン
- プニャウ** Boenjau, Bunjau: オトダノムの一部族. 南 Borneo の西部, Mëlawi 地方の Osa 河畔. 人口 127 (1895).
- プヌウイス** Bënoewis → スリンバウダイヤク
- プヌト マロー** Bunut Maloh: マローダイヤクの一部族. 南 Borneo の西部, Kapoeas 川流域.
- プノンゴ** Pënonngoh: 南 Borneo の西部, Sanggau 町の北 Kasah から Baja 邊.
- プブワ** Bëboewa: 南 Borneo の西部, Sëmitau 地方 Embahoeh 領.
- ブラウ人** Bëraoeer: オランベヌワの一部. → オランベヌワ
- ブラウベタク** Poelau Petak, Poeloe Petak → バラヂア
- ブラバン** Bëlabang: 南 Borneo の西部, Mëlawi 地方 Pinoeh 河畔.
- ブラバン** Bëlaban, [異] Bëlaban Boekit: 南 Borneo の西部, Sëlimbau 及び Sintang 地方のイバン.
- ブラバン ブキト** Bëlaban Boekit → ブラバン
- ブラン** Brang: 陸ダイヤクの一部族.
- ブランチ** Blanti: 南 Borneo の中部 Pem-

- boeang 川上流の西方への支流の上流地方.
- ブリエト** Piet: パラムの一部族. Sarawak の Baram 川附近.
- ブリク** Bulik, Boelik: 南 Borneo の南部 Waringin 川支流 Boelik 川流域.
- ブリラン マダン** Pliran Madang: マダンの一部族. Sarawak の Rejang 川流域.
- ブルイ** Purui, Poeroei: ラワンガンダイヤクの一部族. 南 Borneo の南部, Tewe 川上流. 南緯 1° の Barito 川の支流沿岸地方.
- ブルヅビ** Buludupi, Booloodoopy → スンゲイ人
- ブルベタク** Poeloe Petak → ブラウベタク
- ブルン** Purung, Poeroeng: ラワンガンダイヤクの一部族. 南 Borneo の南部, Lemper (Koetai), Pasir 川上流地方.
- ブルンガン人** Boeloenganees: オランベヌワの一部. → オランベヌワ
- ブルングワン** Përenguwan, Përengoe-wan: 西南ダイヤクの一部族. 南 Borneo の西部, Tajan 地方の Sëkajoe 川沿岸. 人口 970.
- ブロイ カヤン** Bloi Kayan: カヤンの一部族.
- フワン アナ** Hwang Ana: バハウの一部族. Ana 地方.
- フワン シラウ** Hwang Sirau: バハウの一部族. Mahakam 川中流の右岸北緯 0°10' の Sirau 地方.
- フワン トリン** Hwang Tring: バハウの一部族. Tepoe 地方.
- ブンガン ダイヤク** Boengan Dajak: 南 Borneo の東南部, Mahakam 川上流地方にゐるプニヒン族の一分派で, 南 Borneo の西部, Kapoeas 川上流の Boengan 川沿岸にゐるもの. 人口 75.
- ブンゴ** Bungoh → シブンゴ
- ブンチ** Bunti, Boenti: 南 Borneo の西部, Sanggau 地方を南流して Kapoeas 川に入る Sakajam 川流域.
- ブンチ** Puntti, Poenti: 南 Borneo の西部, Sanggau 地方の Sekajam 川の支流 Poenti 川沿岸地方のダイヤク諸族の總稱.
- ブンヅ ヅスン** Bundu Dusun, Boendoe: ヅスンの一部族. 北 Borneo 西部の Klias 川の北方. サゴ椰子の繁茂する地方.
- ブンヤウ マロー** Bunyau Maloh: マローダイヤクの一部族. 南 Borneo の西部, Kapoeas 川流域.
- ベアー** Beah: 南 Borneo の西南部 Pawan 川上流の支流 Beah 川流域.
- ベアジュ** Beadjoe → ビアジュ
- ベキアウ** Bekiau: Sarawak の Tutong 河畔.
- ベクムバイ人** Bekoempaier → バコンバイ人
- ベゲラン** Begelang: 南 Borneo の西部, Sintang 地方, Këtoengau 沿岸. クツンガウダイヤクと總稱さる.
- ベコムベイ人** Bekompei → バコンバイ人
- ベヅアン** Pedoean: ムルトの一部族. 北



Borneo の西部 Padas 附近の丘陵地帯。  
**ベツラン** Peturan, Petoeran: 南 Borneo の西部, Sintang 地方, Kétoengau 沿岸. クツンガウ ダイヤクと總稱さる。  
**ベニヤボン** Penyabong, Penjaboeng, Ot Panjowoeng, Punan-Penyabon, [異] Kreho: Müller 山脈中, Barito 川源流地方. プナンベニヤボンは和蘭政府の呼稱. クレホはプナン, サブタン, ブカトの呼稱. Tamaloewe, Saboewe のものをプサン. Boesang といひ, Moe-hoet, Posoe のものをデュロル Djoelol といふ。  
**ベヌイ** Benui, Benoei: イバンの一部族. 南 Borneo の西部, Kapoeas 川上流沿岸 東經 112° の東方 Sélimbau 川の南岸。  
**ベヌワ** Benuwa, Benoewa, Benoea: ラワンガン ダイヤクの一部族. 南 Borneo の南部, Ma Siram (Koetai) 地方。  
**ペヘン** Peheng: 南 Borneo の南部, Kapoeas 川流域。  
**ベムリアン** Bemlian: 南 Borneo の南部, Mahakam 川中流 Djempang 湖の西方. 東經 115°30', 南緯 0°30' 附近。  
**ベラウ** Beraoe → ウルン ネラウ  
**ベラバン** Belaban → イバン  
**ベランチカン** Belantikan: 南 Borneo の西南部, Kotawaringin 地方. Belantikan 川流域。  
**ベルアン** Peluan → ムルト  
**ベルス** Berusu, Beroesoe: 南 Borneo の東北部 Sesajap 川の中流沿岸及びその南方。  
**ペレピンゲン** Perebingen: バラチアの

一部族. 中部 Borneo, Kahajan 川沿ひの Bahaoer, Pankgkoh, Baroe, Malikoe, Pamali, Poelang-Pisan, Gohong Noesa 地方。  
**ペロ** Belon → ラワンガン カラウ  
**ペン** Peng, [異] Pnihing, Pēnihing: バハウの一部族. Borneo の中部 Mahakam 川の源流地方。  
**ベングング** Bengungu, Bengoengoe: バサプの一部族. Bengoengoe 川流域。  
**ペンシアンガン** Pensiangan, [異] Langoengan: ムルトの一部族. 南北 Borneo 境界附近。  
**ポス** Pos: 西南ダイヤクの一部族. 南 Borneo の西部, Sanggau 地方 Pos 川と Sékajam 川沿岸. 人口 510 (1901).  
**ボル ムルト** Bol Murut: ムルトの一部族. 北 Borneo の西端 Padas 川中流, Kolurs, Tagals, Lun Dayohs の北方。  
**マアギン** Maägin: 南 Borneo の西部, Méndalam 地方のカヤンの一部族. ツグワン, マスリン二族と合せて人口約 1,000 (1888).  
**マアリム** Ma Alim: ケニヤの一部族. 南 Borneo の東部, Boeloengan 川中流 左岸の支流 Bahau 川の支流 Poedjoengan 川流域。  
**マスリン** Ma Suling, Ma Soeling, Masoelin → オマスリン  
**マダン** Madang: ケニヤの一種族. Borneo の中部, Baloi, Tinjar, Boeloengan, Rejang 各川流域. ダヌム マダン Danum Madang, レッブ アガ Leppu Aga, レッブ マウト Leppu

パヤー Leppu Payah, マダン ウスン アポ Madang Usun Apo, プリラン マダン Pliran Madang の諸部族がある。  
**マダン ウスン アポ** Madang Usun Apo: マダンの一部族. Borneo の中部, Tinjar 川水源地方。  
**マチ** Mati: バサプの一部族. Poera 川流域。  
**マッカム ウル** Makkam Ulu, Makkam Oeloe: バサプの一部族. Makkam 上流地方。  
**マナ** Manah: 西南ダイヤクの一部族. 南 Borneo の西部, Sanggau 地方 Kapoeas 川の南. 人口 249 (1901).  
**マナウケ ダイヤク** Manauké Dajak → マニケ ダイヤク  
**マーニャン** Maanyan, Maanjan, Olon Maanjan: 南 Borneo の南部, Barito 川の東方, ラワンガン ダイヤク住地の南方. マーニャン シウン Maanjan Sioeng, マーニャン パタイ Maanjan Patai, マーニャン ダジョ Maanjan Dajoe, マーニャン チャンコン Maanjan Djangkong の諸部族に分れる。  
**マーニャン シウン** Maanjan Sioeng: マーニャンの一部族. 南 Borneo の南部, Telang, Padjoe, Ampat, Boentok (南緯 1°40', Barito 沿岸) の聚落. Sioeng, Moeroetoewoe (南緯 2° 南方 Barito 川東方), Barawa 及び Maipe. 二十數箇の部族に分たる。  
**マーニャン ダユ** Maanjan Dajoe: マーニャンの一部族. 南 Borneo の南部, Barito 川の左岸の支流 Karau 川の支流南緯 2°

稍北の Dajoe 川, 一方にはバンヂェル人と他方にはラワンガン ダイヤクの影響を強く受けてゐる。  
**マーニャン チャンコン** Maanjan Djangkong: マーニャンの一部族. 南 Borneo の南部, Tabalong (Tabalong) 川は Barito 川下流左岸の支流 Negara 川の上流の支流, 南緯 2° 以北) 流域。  
**マーニャン パタイ** Maanjan Patai, Maanjan Patei: マーニャンの一部族. 南 Borneo の南部, 南緯 2° 稍南方の Barito 川左岸の支流 Patai 川地方. 一方にはバンヂェル人と他方にはラワンガン ダイヤクの影響を強く受けてゐる。  
**マニケ ダイヤク** Manjoeké Dajak: 南 Borneo の西部, Landak 地方。  
**マニン** Maning: バサプの一部族。  
**マバダン** Ma Badang: ケニヤの一部族. 南 Borneo の東部, Boeloengan 川中流 左岸の支流 Bahau 川の支流 Poedjoengan 川地方。  
**マハフ** Mahap: 西 Borneo, Sékadau 地方 Mahap 川沿岸. 人口約 500.  
**マバン** Mapan → ルク  
**マベルル** Ma Belur, Ma Beloer: バハウの一部族. 南 Borneo の西部, Kapoeas 川上流右岸の支流 Mendalam 川地方。  
**ママダラト** Mamah Darat, Mama Darat: 南 Borneo の西南部, Lamandau 川と Bila 川との間。  
**マヤウ** Majau: 西南ダイヤクの一部族. 南 Borneo の西部, Sanggau 地方 Majau 川流域. 人口 609 (1901).



**マヤン** Majan: イバンの一部族。南 Borneo の西部, Kapoeas 川上流沿岸東經 112° の東方 Sēlimbau 川の南岸。  
**マラー ダイヤク** Marah Dajak: 南 Borneo の西部, Kapoeas 川流域。  
**マラカイ** Marakai: 南 Borneo の西部, Sintang 地方, Kētoengau 川沿岸。クツンガウ ダイヤクと總稱さる。  
**マラク** Marak: 南 Borneo の西部, Sintang 地方, Kētoengau 川沿岸。クツンガウ ダイヤクと總稱さる。  
**マラッタン** Malattan: バサブの一部族。Malattan 川流域。  
**マラバン ダイヤク** Malaban Dajak: 南 Borneo の西部, Kapoeas 川流域。  
**マラン** Malang: オロ ツスンの一部族。Borneo の中部 Loeë, Lahei, Nihan (Lahei 川は北方から來り南緯 1° 北寄り で Barito 川左岸に注ぐ) 各川地方。  
**マラン** Malang: セボブの一部族。Sarawak と Brunei の境界地方。  
**マリナウ** Malinau, [異] Punan Usun, Poenan Oesoën: バサブの一部族。南 Borneo の東北隅 Sesajap 川中流沿岸 Malinau 地方。  
**マル** Maloe → エムバルー  
**マルダヒカ ダイヤク** Mardahika Dajak: 南 Borneo の西部, Kapoeas 川上流の支流 Mēlawi 川地方。オサ Osa, ブニャウ Boenjau, スヒヤイ Sēhijai, リムバイ Limbai, ランサ Ransa, クニル Kēnjiloe, ニャヅム Njadoem, タヒン Tahin, クビン Koebin, バンギン Pangin, エラ Ella, クバハン Kēbahan,

クニンヂャル Kēnindjal, ツビダー Tēbidah, グニー Gunih, バヤク Pajak, チャムパル Diampal, カヤン Kajan, ナンガー Nangah, ムヌク Mēnunuk, ムヌクン Mēnukung 等の諸部族の總稱として用ひられる。

**マルツ ヅスン** Marudu Dusun, Maroedoe: ヅスンの一部族。北 Borneo, Marudu 灣に注ぐ諸川の下流, 中流々域。

**マルマウ** Malmau: バサブの一部族。Malmau 川流域。

**マロー ダイヤク** Maloh Dajak: 南 Borneo の西北部 Kapoeas 川畔。アライマロー Arai Maloh, ブスト マロー Bunut Maloh, ブンヤウ マロー Bunyau Maloh, エムパナン マロー Empang Maloh, エンシラト マロー Ensilat Maloh, カリス マロー Kalis Maloh, カナパイ マロー Kanapai Maloh, カツンゴ マロー Katungo Maloh, ラウマロー Lau Maloh, リボヤン マロー Liboyan Maloh, マンダラム マロー Mandallam Maloh, パリン マロー Palin Maloh, シビリツ マロー Sibilits Maloh, ソユト マロー Soyut Maloh, スアイト マロー Suait Maloh, タマンマロー Taman Maloh 等の部族がある。

**マロワン** Ma Lowang: バハウの一部族。南 Borneo の西部, Kapoeas 川上流右岸の支流 Mendalam 川地方。

**マロン** Ma Long → ウマロン

**マンギン** Mangging: バサブの一部族。Mangging 川流域。

**マンケタン** Mangketan: Borneo の中部, Kapoeas 川上流左岸, Mēlawi 川, Ambalouw 川上流地方の遊動民。廣義のプナンの一部として取扱はれることもある。

**マンダイ ダイヤク** Mandai-Dajak: 南 Borneo の西部, Kapoeas 上流地方に住するラウ Lau, カリス Kalis, ウルアエル Ulu Ayer, バンギン Pangin 等のダイヤク諸族を總稱する。人口約 1,200 (1895)。

**マンダラム マロー** Mandallam Maloh: マロー ダイヤクの一部族。南 Borneo の西部, Kapoeas 川地方。

**マンツワリ** Mantoewari, [異] Oeloe-Arai, Taman: オトダノムの一部。南 Borneo の西部, Kapoeas 川上流地方。人口 2,572 (1895)。

**マントビ** Mantobi: オロ ガヂュの一部族。Mantobi 地方。

**ミラウ** Milau: 南 Borneo の東北隅 Sesajap 川の水源地地方。

**ミラナウ** Milanau, Malanau, Millanow: Sarawak の海岸地方, Balait, Niah, Bintulu, Sibuti, Bakong, Igan, Bakam, Miri, Muka, Oya, Rejang, Tutong の諸川流域。バライト Balait, ビンツル ミラナウ Bintulu Milanau, ダリス Dallis, イガン ミラナウ Igan Milanau, ミリ Miri, ムカ ミラナウ Muka Milanau, ナロム Narom, レジエン ミラナウ Rejan Milanau, シヅアン Siduan, シガラン Sigalang 等の部族がある。

**ミリ** Miri: ミラナウの一部族。Sarawak,

Bakam 川, Miri 川流域。

**ミリキン** Millikin: 陸ダイヤクの一部族。

**ムアラン** Mualang, Moealang: 南 Borneo の西部, Kapoeas 川下流の北方 Sanggau と Kētoengau との間。

**ムカ ミラナウ** Muka Milanau: ミラナウの一部族。Sarawak の中部 Muka 川, Oya 川流域。

**ムナバル** Mēnapar → スリンバウ ダイヤク

**ムニョンカ** Mēnjoengka: 西南ダイヤクの一部族。南 Borneo の西部, Sanggau 地方 Engkata 川地帯。人口 135 (1901)。

**ムヌクン** Mēnukung, Moenoekoeng: オトダノムの一部族。南 Borneo の西部, Mēlawi 地方 Mēlawi 川邊。人口 40 (1895)。

**ムヌク** Mēnunuk, Moenoenoek: オトダノムの一部族。南 Borneo の西部, Mēlawi 地方 Bēlimbing 川邊, 人口 312 (1895)。

**ムラウ** Mēraoe → スラカン

**ムラウイ ダイヤク** Mēlawi Dajak: 南 Borneo の西部, Mēlawi 地方にあるダイヤク諸族の總稱。人口 25,000 (1894)。

**ムリガイ** Mēligai: 南 Borneo の西部, Mēlawi 川上流 Kotabaroe 地方。

**ムリク** Murik: バラワンの一部族。Sarawak の Baram 川流域。

**ムリヤウ ダイヤク** Mēlijau Dajak: 南 Borneo の西部, Tajan 州の Mēlijau 地方のダイヤク諸族の總稱。人口 3,863。

**ムルカ** Mērka, Mērēka: 南 Borneo の西部, Sintang 地方 Mērka 河畔。



- ムルト** Murut, Maroot, Moeroet: 北 Borneo の南西部. Tenom, Teningan, Pensiangan, Siptang に多く, Sarawak, 南 Borneo の隣接地方にもある. アダン Adang, ボルムルト Bol Murut, カラビト Kalabit, ケニンガウムルト Keningau Murut, コルル Kolur, ムルトパー Murut Bah, ムルトメイン Murut Main, ルンヅムムルト Rundum Murut, サプロトムルト Sapulot Murut, セマンブ Semanbu, タガル Tagal, タワンムルト Tawan Murut, テモグン Temogun, テンガラス Tengaras, トリン Tring, ペルアン Peluan, グリト Dalit, クウアウ Kwiau, ペツアン Podoean, ペンシアンガン Pensiangan, テノム Tenom, クンダジ Kun Dajoh 等の部族がある.
- ムルトパー** Murut Bah. ムルトの一部族. 北 Borneo, Brunei の Trusan, Limbang 両川流域.
- ムルトメイン** Murut Main: ムルトの一部族. Sarawak の北部 Trusan 川水源並にその奥地.
- ムルン** Murung. → オトムルン
- ムルンチャウ** Meroendjau: 西南ダイヤクの一部族. 南 Borneo の西部, Sanggau 地方 Kédoekoel 川下流地帯. 人口 603 (1901).
- ムワラクンバヤン** Moewara Kembangan: 西南ダイヤクの一部族. 南 Borneo の西部, Sanggau 地方 Sèkajam 川中流地域. 人口 1,287 (1901).
- ムワラン** Moewalang: 南 Borneo の西部, Sèkadau 地方 Bèlitang 川及び Aja 川流域. 人口約 4,500.
- ムンシク** Mènsikoe, Mésikoe: 南 Borneo の西部, Sintang 地方 Mentikoe 河畔. 人口 665 (1895).
- ムンタク** Muntak, Moentak: 西南ダイヤクの一部族. 南 Borneo の西部, Mèlawi 地方 Bèlimbing 河畔及び Sintang 地方 Moentak 河畔. 人口 Moentak 河畔のもの 195 (1895).
- ムンタワ** Mèntawa: 南 Borneo の西部, Mèlawi 川上流 Kotabaroe 地方.
- ムンツバ** Mèntèbah: オトダノムの一部. 南 Borneo の西部, Kapoeas 川上流地方の Mèntibah 川と Tebaoeng 川沿岸. 人口 961 (1895).
- ムントラフ** Mèntèrap: 南 Borneo の西部, Sèkadau 地方 Mèntèrap 川沿岸のダイヤク諸部族の總稱. クラバト Kèrabat, サワイ Sawai, チェワン Djawan 等の部族に分れる. 人口約 2,000.
- メヌスプ** Menoesoep: バラチアの一部族. 中部 Borneo, Kapoeas 川沿ひの Menoesoep 地方.
- メムバクト** ズスン Membakut Dusun, Membakoet: ズスンの一部族. 北 Borneo, Papar 附近 Jesselton の北側にある Inanam 及び Mengatal に居るの之に屬す.
- メララン** Melarang: バハウの一部族. 南 Borneo の東部, Boeloengan 川の下流地方.
- メルダン** Merdang: 陸ダイヤクの一部族. 南 Borneo の西部, Limo 川流域.

- メンタラン** Mentarang: 南 Borneo の東部, 北隅 Sesajap 川の中流 Malinau 川, Toeboe 川の合流點及びその上流地方.
- モダン** Modang, [異] Sègai: 南 Borneo の東南部, Koetei 地方 Klintjow, Telen, Wahan 諸川. Berooe Boelangan ではスガイ Sègai と云ふ.
- モンコク** Mongkok: 南 Borneo の西部, Sèkadau 地方 Mongkok 川沿岸. 人口約 450.
- ラウ** Laoeh, Laoek: オトダノムの一部. 南 Borneo の西部, Kapoeas 上流地方 Palin 川邊.
- ラウト** Raoet: 南 Borneo の西部, Sanggau 地方 Raoet 邊.
- ラウマロー** Lau Maloh, [異] Lau Mandai Maloh: マローダイヤクの一部族. 南 Borneo の西部, Kapoeas 川流域.
- ラウマンダイマロー** Lau Mandai Maloh → ラウマロー
- ラウル** Laoer: Dake 川流域.
- ラウン** Laoeng: オトムルンの一部族.
- ラナウ** ズスン Ranau Dusun: ズスンの一部族. 北 Borneo, Ranau 平原及び Labuk 川, Sugut 川水源地.
- ラナン** Lanan: Sarawak の Rejang 川流域.
- ラヌン** Lanun: 北 Borneo, Tuaran 川, Tempassuk 川, Pindassan 川, Layer 川沿岸に多くゐた.
- ラハム** Raham: オトダノムの一部. Borneo の中部, Samba (Katingan 川上流の支流) 及び Katingan (又は Mendawai 川) 上流地方.
- ラブ** Labu: 南 Borneo 東部, Berau 川の中流 Kelai 川と Lasam 川合流點地方.
- ラマナク** Lamanak, Lemanak: イバンの一部族. Sarawak の Batang-Lupar 川, Rejang 川流域.
- ラマンダウ** Lamandau: 南 Borneo の西南部 Kotawaringin 地方の Lamandau 川.
- ラマンタワ** Laman Tawa: 南 Borneo の西部, Mèlawi 地方 Laman Tawa 河畔. 人口約 100.
- ラマンツハ** Laman Tuha, Laman Toeha: 南 Borneo の西部, Mèlawi 地方 Pinoeh 川上流.
- ラムバイ** Rambai: 南 Borneo の北東部, Kapoeas 川上流の Sèmitau 郡内. 人口約 1,000. 北東に隣接する Batang Loe-par 地方のダイヤク諸族と共にイバンの一部に屬すといはる.
- ラムベオン** Lampeong, [異] Baloi: ラワンガンダイヤクの一部族. 南 Borneo の南部, Lampoeng (Barito 川の左岸の支流 Karaoe 川流域南緯 2° の北), Djiki 地方.
- ララ** Lara: 陸ダイヤクの一部族.
- ラワンガンカラウ** Lawangan Karau, [異] Beloh: ラワンガンダイヤクの一部族. 南 Borneo の南部, Ampah, Rodok, Patoeng.
- ラワンガンダイヤク** Lawangan Dajak, Lowangan, Loeangan: 南 Borneo 南部の Barito 川中流の東方への支流 Aju 川沿岸. オロズスン, マーニョンと親近關係を有し, 廣義のオロガチの一部と見らる. ラワンガンカラウ Lawangan



Karau, ラムベオン Lampeong, パク Pakoe, アユー Ajuh, バウ Bawoe, タボヤン マンタラレン Tabojan Mantararen, タボヤン ツンカ Tabojan Toengka, ツンカ マラン Toengka Malang, ツンカ Toengka, タボヤン テウー Tabojan Teweh, ニュウイト Njoewit, プルイ Poeroei, パンチアン Bantian, ランツウン Lantoeoeng, バワ アダン Bawa Adang, バワ チア Bawa Dia, プルン Poeroeng, ロラン Lolang, カリ Kali, ベヌワ Benoewa, ツンツン Toendoeng, ブキト Boekit 等の部族がある。

**ランカン** Rangkang: 南 Borneo の西部, Kapoeas 川の支流 Mēlawi 川中流の南方, Pinoeh 地方。

**ランガンガン** Langoengan → ペンシア  
ンガン

**ランサ** Ransa: 南 Borneo の南部, Mēlawi 地方 Mēnekoeng 河畔。人口 702 (1895)。

**ランダウ** Landau: 南 Borneo の南部, Kapoeas 川の支流 Mēlawi 川中流の南方 Pinoeh 地方。

**ランダク ダイヤク** Landak Dajak: 南 Borneo の西部, Landak 地方のダイヤク諸族の總稱。

**ランツ** Randu, Randoe: オトダノムの一部族。南 Borneo の西部, Mēlawi 地方 Kēnindjal 川邊。

**ランツウン** Lantoeoeng: ラワンガンダイヤクの一部族。南 Borneo の南部, Pasir 川上流地方。

**リオウ** Liou: オトシアンの一部族。

**陸ダイヤク** Land Dayak, Landdajak: Sarawak では海岸を除くその西南隅, Sadong 川の支流 Millikin 川の兩岸にまで及ぶ。即ち Sadong 川, Sarawak 川, Samarahan 川, Lundu 川流域, Sarawak 川と Samarahan 川の間 Sintah 山地方に主な部落がある。又南 Borneo では同じく海岸を除く西北隅から Kapoeas 川の中下流に及ぶ。アウブ Aup, ブラン Brang, エンクロー Engkroh, エングラト Engrat, グロゴ Grogo, ジャゴイ Jagoi, カヅブ Kadup, クアブ Kuap, ララ Lara, メルダン Merdang, ミリキン Millikin, クオブ Quop, サラカウ Salakau, サマラハン Samarahan, サムプロ Sampro, サラムバウ Sarambau, セヅマク Sedumak, センナー Sennah, センター Sentah, シバヨル Sibayor, シブンゴ Sibungo, シグ Sigu, シラカン Silakan, シムボケ Simpoke, シンギ Singgi, サウ Sauh, スタン Stang, スコン Sukong, テビア Tebia 等の部族がある。

**リスム** Lisum: Nomad 地方。

**リップン** カラビト Libbun Kalabit: カラビトの一部。Sarawak, Baram 川地方。

**リヌー** Linuh, Linoeh, Linoh: 西南ダイヤクの一部族。南 Borneo の西部, Mēlawi 地方 Bēlimbing 河畔及び Sintang 地方 Tēmpanoek 邊。人口 Bēlimbing 河畔のもの 174 (パランと合して一部落を成す)。Tēmpanoek 邊のもの 621。計 795 (1894)。

**リブム** Libum, Liboem: ツスンの一部族。

**リブン** Ribun, Riboen: 西南ダイヤクの一部族。南 Borneo の西部, Sanggau 地方西北 Sengaritt 河畔及び Tajan 川上流地方。人口 2,624 (1901)。

**リブン** Liboeng → ニブン

**リボヤン** マロー Liboyan Maloh: マローダイヤクの一部族。南 Borneo の西部, Kapoeas 川流域。

**リムバイ** Limbai, Lunbai: 南 Borneo 西部の Mēlawi 川中流地方一帯(住地を屢、移動する傾向があり、今では可なり上流の Moengoerang 島邊に及んでゐる)。人口 2,467 (1895)。

**リロン** Lirong, Lerong: セボブの一部族。Sarawak の Rejang, Baram, Tinjar 川流域。

**リントン** バタン Lintang Batang: 西南ダイヤクの一部族。南 Borneo の西部, Sanggau 地方 Kapoeas 川の南方。人口 138 (1901)。

**ルアング** Loeangan → ラワンガン  
ダイヤク

**ルガト** Lugat: バカタンの一部族。Sarawak の Rejang 川, Kapoeas 川流域。

**ルカワイ** Lēkawai → プナニウイ

**ルク** Ruku, Roekoe, [異] Mapan: 南 Borneo の西南部。

**ルク** グヌン Ruku Gunung, Roekoe Goenoeng: 南 Borneo の西南部 Djelai 下流地方。

**ルバン** Lēbang: 西南ダイヤクの一部族。南 Borneo の西部, Mēlawi 地方 Djetah

河畔及び Sintang 地方の Lēbang 河畔。人口 Djetah 河畔のもの 1,568, Lēbang 河畔のもの 1,236。計 2,804 (1895)。

**ルボヤン** Lēbojan: 西南ダイヤクの一部族。南 Borneo の西部, Kapoeas 川上流の支流 Embaloeh-Lēbojan 川沿岸。人口約 700 (1895)。

**ルマンダク** Lēmandak: 南 Borneo の西部, Sēkadau 地方 (Sarawak から来た陸ダイヤク族)。

**ルワンギ** Luwanggi, Loewanggi: バサプの一部族。Loewanggi 川地方。

**ルング** Rungus, Roonga, Roengoes: ツスンの一部族。北 Borneo, Kudat 及び Melobong 半島。

**ルンツム** ムルト Rūndum Murut, Roendoem: ムルトの一部族。北 Borneo, Tagul, Talankai, Selalir 諸川の水源地, Rundum Station の北から Pensiangan 河畔, 更に南 Borneo との境界に及ぶ。

**ルンバイ** Lunbai → リンバイ

**レジャン** ミラナウ Rejan Milanau: ミラナウの一部族。Sarawak, Rejan 川地方。

**レップ** アガ Leppu Aga, Lepo Aga: マダンの一部族。Borneo の中部, Baram 川, Rejang 川の上流 Apo Kajan 地方。

**レップ** アナン Leppu Anan: ケニヤの一部族。Borneo の中部, Rejang 川, Baram 川流域。

**レップ** アボン Leppu Abong: ケニヤの一部族。Borneo の中部 Boeloengan 川, Baram 川流域。

**レップ** エンガン Leppu Yengan: ケニヤの一部族。Borneo の中部, Baram 川,



- Rejang 川流域。
- レップ タウ** Leppu Tau, Lepu Tau, Lepo Tau, [異] Uma Tow: ケニヤの一部族。Borneo の中部, Rejang 川, Boeloengan 川上流 Apo Kajan の Long Nawang, Long Oeroe 地方。
- レップ テップ** Leppu Teppu, Lepo Tepoe: ケニヤの一部族。Borneo の中部, Boeloengan 川上流 Apo Kajan (Lepo Tepoe Kajan, Lepo Tepoe Iwan) 地方。
- レップ バヤー** Leppu Payah, Lepo Pah: マダンの一部族。Borneo の中部, Boeloengan 川, Rejang 川流域。
- レップ ボトン** Leppu Potong: カラビトの一部。Borneo の中部, Baram, Limbang 兩川の水源地。
- レップ ポフン** Leppu Pohun: ケニヤの一部族。Borneo の中部, Baram 川, Boeloengan 川流域。
- レップ マウト** Leppu Maut, Lepo Maoet: マダンの一部族。Borneo の中部, Baram 川, Rejang 川, Boeloengan 川の水源地方及び Poedjoengan 川流域地方。
- レップ ラアン** Leppu Laang: ケニヤの一部族。Borneo の中部, Baram 川, Boeloengan 川流域。
- レップ ルトン** Leppu Lutong, Lepu Lutong: ケニヤの一部族。Borneo の中部, Boeloengan 川, Baram 川流域地方。
- レップ レナウ** Leppu Lenau: ケニヤの一部族。Borneo の中部, Rejang 川, Boeloengan 川流域。
- レバン** Lebang: オトダノムの一部族。
- Borneo の中部, Djetah 川, Ingar 川, Penjak 川流域。
- レプ アシン** Lepu Asing: Borneo の中部, Bahau 川水源地方。
- レプ ポフン** Lepu Pohun: Sarawak の Tinjar 川流域。
- レポ ケ** Lepo Ke: ケニヤの一部族。Borneo の中部, Poea 地方。
- レポ クリト** Lepo Kulit → ウマ クリト
- レポ チャラン** Lepo Djalan → ウマ チャラン
- レポ チメイ** Lepo Timei: ケニヤの一部族, Borneo の中部, Oema Bem Boh, Apo Kajan 地方。
- レポ ツクン** Lepo Toekoeng → ウマ トコン
- レポ バカ** Lepo Baka → ウマ バカ
- レポ バクン** Lepo Bakoeng → ウマ バコン
- レポ ベム** Lepo Bem → ウマ ボム
- レポ リサン** Lepon Lisan: ケニヤの一部族。Borneo 中部 Boeloengan 川上流の Apo Kajan の Long Oeloe 地方。
- レラク** Lelak: バラワンの一部族。Sarawak 地方。
- レロン** Lerong: セボブの一部族。
- ローメロウ** Roomerrow: ツスンの一部族。北 Borneo。
- ロラン** Lolang: ラワンガン ダイヤクの一部族。南 Borneo 南部 Pasir 川上流地方。
- ロワンガン** Lowangan → ラワンガン ダイヤク
- ロン アカー** Long Akah, Long Akar:

- バラムの一部族。Sarawak の Baram 河畔。
- ロン イロ** Long Ilo, [異] Ulun Nilau Oeloen Nilau: ツスンの一部族。南 Borneo の東北隅 Krajan 上流, Samamoe, Toeboe 地方。
- ロン ウタン** Long Utan: Sarawak 地方。
- ロン ウライ** Long Ulai, Long Oelai: バラワンの一部族。Sarawak の Baram 地方。
- ロン キ** Long Gi: バサブの一部族。Gi 川流域。
- ロン キプト** Long Kiput, Long Kipoet: バラワンの一部族。Sarawak の北部 Baram 川流域。
- ロン グラト** Long Glat, Long Glit: ケニヤの一部族。又バハウの一部族ともいふ。Borneo の中部, Mahakam 川の上流東經 115° 附近。
- ロン ダロ** Long Dallo: ケニヤの一部族。
- ロン チュラン** Long Gjoelan: バラワンの一部族。
- ロン パタ** Long Pata: バラムの一部族。Sarawak の Baram 川, Tuton 川流域。
- ロン ビラ** Long Bila: バハウの一部族。Borneo の中部, Mahakam 川の支流 Belajan 川の上流の支流 Len (Tawang) 川の沿岸。
- ロン ボクン** Long Pokun, Long Pokoen: セボブの一部族。Sarawak の Tinjar 川流域。
- ロン ワイ** Long Wai, Long Way: カヤンの一部族。或はバハウの一族部ともいふ。Borneo の中部, Mahakam 川の上流 Long Wai 及び Long Howong 地方。
- ロン ワト** Long Wat: セボブの一部族。Sarawak の Baram 川流域。



XIV フィリピン

**アイタ** Aita → アエタ  
**アイグタ** Aigta → アエタ  
**アエタ** Aeta, Ata, Ate, Eta, Inagta, Ita, Agtas, Aheta, Aita, Aigta, Ajeta, Atta: Luzon 島の所々に居住する矮小民族をアエタ又はネグリト (Negrito) と一般に呼んでゐる。主なる地域は五ある。(1) Apayao 湿地々帯。ニッパの大湿地及び Apayao 地方の東部及び北部, Cagayan 地方の西境の山地。(2) Ilokos 山地。Ilokos Norte 及び Ilokos Sur 兩地方の Abra 地方との境界地方。僅かなものが北方 Bangui の南方に居る。(3) Zambales 山地。南西 Pangasinan, 西 Tarlac, 西 Pampanga, Zambales, Bataan の廣地域。(4) 東 Luzon 山地。Cagayan, Isabela, Nueva Vizcaya, Nueva Ecija, Bulakan, Rizal, Laguna 諸地方及び Tayabas 地方の北部。(Engaño 岬から Lucena に到る)。Cagayan と Isabela 兩地方の北部に最も多い。(5) 南 Luzon 山地。Tayabas 地方の半島部。Ambos Camarines, Albay 地方の山地。アブンロン Abunlon, アブリン Aburlin, アチド Atid, アダン Adang, アエタ Aeta, アエタ ブキト Aeta Buquit, アグタ Agta, アグタス Agtas, アイタ Aita, アッタ Atta, ブキレス Buquiles, メニチ Menidi, ネグリト Negrito, パラナネス Parananés, サルヴァエ Salvaje 等と地方的に呼稱される。アエタ

は Tagalog 語 “itim,” Malay 語 “hitam,” Bicol 語 “ytom” から來たものといふ。

**アエタ アブリン** Aeta Aburlin → アブ  
ンロン

**アエタ ブキト** Aeta Buquit, Forest  
Aeta: Luzon 島 Tarlac 地方のアエタ。  
→ アエタ

**アグタ** Agta: Luzon 島, Ambos Camarines 地方のアエタ。→ アエタ

**アグタイノス** Agutainos → アグタヤ人

**アグタス** Agtas: Luzon 島, Isabela のア  
エタ。→ アエタ

**アグタヤ人** Agutainos: Panay と Pala-  
wan 兩島間の Cuyo 諸島の Agutaya 島。

**アタ** Ata → アエタ

**アタ** Ata: Luzon 島の Ambos Camari-  
nes 地方。ピコルとアエタの混血。

**アタ** Ata, Ataa, Itaa, Eto, [異] Dug-  
batang, Dugbatung: Mindanao 島中  
央部 Apo 山の西及び北西方。Davao 地  
方の Davao, Lasan, Tuganay, Liba-  
ganon 諸川及び Cotabato 地方の Pu-  
langi 川の水源地。アタ アン Ata Ang  
の地方名がある。人口 7,500 (1916)。

**アタ アン** Ata Ang → アタ (Mindanao)

**アダウグタス** Adaugtas → アダン

**アダナイト** Adanite → アダン

**アダネス** Adanes → アダン

**アダン** Adang, Adanes, Adanginos,  
Adangtas, Adanite, Adangtas: Lu-

zon 島の Ilocos Norte の北部 Adang

山のアエタ。→ アエタ

**アダングイノス** Adanginos → アダン

**アダングタス** Adangtas → アダン

**アチ** Ati: Panay 島の山地一帯。

**アチド** Atid: Luzon 島, Ambos Camari-  
nes 地方のアエタ。→ アエタ

**アッタ** Atta: Luzon 島, Cagayan のア  
エタをいふ。→ アエタ

**アテ** Ate → アエタ

**アバカ** Abaca: Luzon 島の Caraballo  
Sur 地方の密林中。

**アバヤオ** Apayao, Apayos, Apoyaos:  
Luzon 島の北端 Apayao 地方。Ilokos  
Norte の山地。Cagayan 地方にも多少  
居る。人口 23,000 (1916)。

**アバヨス** Apayos → アバヤオ

**アブリン** Aburlin: Luzon 島, Tarlac 地  
方の Moriones のアエタ。→ アエタ

**アブンロン** Abunlon, Aeta Aburlin:  
Luzon 島, Zambales の特に混血したア  
エタをいふ。→ アエタ

**アヘタ** Aheta → アエタ

**アボヤオ** Apoyaos → アバヤオ

**アヤンガン** Ayangan: Luzon 島の Nue-  
va Vizcaya 地方の Ayangan のイフガ  
オ。

**アラゲテス** Alaguetes: Luzon 島の西海  
岸。

**アラミト** Alamit, Alimut, Ilamut:  
Luzon 島 Nueva Vizcaya 地方の Qui-  
aňgan の Alamit 川沿岸のイフガオ。

**アリパス** Aripas, Aripanes: Luzon 島,  
Cagayan の Tubang 附近に居たカリ

ンガ。

**アリムト** Alimut → アラミト

**アルタサネス** Altasanes, Altabanes:  
Luzon 島の Nueva Vizcaya 地方の西  
北部にゐたもの。

**アルタバネス** Altabanes → アルタサネス  
**イヴァタン** Ivatan, Batan: Luzon 島北方  
の Batan 諸島。人口 6,392 (1916)。

**イグヅト** Igudut → イゴロト

**イグルテス** Ygulutes → イゴロト

**イゴロト** Igorot, Igorrotes, Ygolotes,  
Ygulutes, Igudut: Luzon 島北部の  
Bontok, Benguet, Lepanto, Ambura-  
yan 諸地方に主體があり, Nueva Viz-  
caya, Nueva Ecija, Pangasinan, La  
Union, Ilokos Sur, Kalinga, Abra の  
諸地方にも居る。以前には Luzon 島北  
部の原始民族を總べてイゴロトと呼んで  
ゐた。イニバロイ Inibaloi, カンカナイ  
Kankanai, ボントク Bontok, の三群に  
分ける。人口 61,308 (1916)。

**イゴロト** Igorot → ザムバレス

**イサナイ** Isanay → イシナイ

**イサマル** Isamal: Mindanao 島 Davao  
灣内の Samal 島。人口 983 (1916)。

**イシナイ** Isinai, Isinay, Isinayas,  
Isanay, Isinac: Luzon 島中央東部,  
Nueva Vizcaya 地方の西部にある Ari-  
tao, Bambang, Dupax の三町。人口  
2,647 (1916)。

**イシナク** Isinac → イシナイ

**イシナヤ** Isinayas → イシナイ

**イタ** Ita → アエタ

**イタ** Itaa → アタ



**イタヴェグ** Itaveg → チンギアン  
**イタタパネス** Itatapanes → イテタパネス  
**イタネガス** Itanegas → チンギアン  
**イタネグ** Itaneg → チンギアン  
**イタロン** Italones: ガダンがイロンゴトを呼ぶ名称。Luzon 島, Nueva Vizcaya 地方。  
**イツネグ** Itneg → チンギアン  
**イテタパネス** Itetapanes, Itatapanes. Luzon 島, Isabela 地方の西境。  
**イナグタ** Inagta → アエタ  
**イニバロイ** Inibaloi, Ibaloi: イゴロトの一部族。Luzon 島, Benguet 地方の南三分の二及び Benguet 境に沿うた Nueva Vizcaya 及び Pangasinan 地方。  
**イバナグ** Ibanag → カガヤン  
**イバロイ** Ibaloi → イニバロイ  
**イピラオ** Ibilao, Ibilaw: イシナイがイロンゴトを呼ぶ名称。  
**イフガオ** Ifugao, Ifugados, Ipucao, Epocao: Luzon 島中部内地。Ifugao 地方。少数は Nueva Vizcaya に居る。人口 132,500 (1916)。  
**イフマンギエス** Ifumangies: Luzon 島, Nueva Vizcaya 地方に居たといふ。  
**イラヌン** Illanun, Illanum, Illanos, Ilanos, Hilluna: Mindanao 島の南岸 Punta Flechas から Polloc まで。湖の人の義。  
**イラノス** Ilanos → イラヌン  
**イラパネス** Ilabanes: Luzon 島, Nueva Vizcaya 地方に居たといふ。  
**イラムト** Ilamut → アラムト

**イラヤ** Irayas: Luzon 島, Nueva Vizcaya, Isabela, Cagayan の Ilaron 河畔及び Sierra Madre 山東腹に居るイフガオに Jesuits がつけた名称。  
**イルングト** Ilungut → イロンゴト  
**イロカノ** Ilocano, Iloko: Luzon 島北部の西海岸。La Union 地方の San Fernando から Ilocos Norte 地方の Bangui までの間。尙同島北部の各地に移住してゐる。人口 988,841 (1916)。  
**イロコ** Iloko → イロカノ  
**イロンゴト** Ilongot, Ilongotes, Lingotes, [異] Italon, Ibilao, [自] Ilungut: Luzon 島中央東部。Nueva Vizcaya, Nueva Ecija 兩地方。イタロンはガダンの、イピラオはイシナイの呼稱。イルングトは Tayabas に於ける自稱。人口 6,150 (1916)。  
**インフィエレス** Infieles: Luzon 島 Ilocos Sur, Pangasinan 兩地方。  
**インフィエレス** Infieles → ブキドノン  
**エクニグ** Ecnig → チンギアン  
**エタ** Eta → アエタ  
**エト** Eto, Ata: Mindanao 島, ギアングとバゴボとの間のアタ。  
**エト** Eto → バゴボ  
**エボカオ** Epocao → イフガオ  
**カガヤン** Cagayan, [異] Ibanag: Luzon 島北部東側。Cagayan 及び Isabela 兩地方の Cagayan 川沿岸。人口 156,134 (1916)。  
**カガン** Kagan → タガカオロ  
**カタガンガン** Katagangan: Luzon 島の南部。Ambos Camarines 地方の Isarog,

**iriga** 兩山及びその間の山麓。少数のものは Tayabas 地方の Guinayangan 附近にも居る。  
**カタタンガネス** Catatangananes → カタランガン  
**カタバンガネス** Catabanganes → カツバンガネス  
**カタランガン** Catalañanes, Catatangananes, Catalañges: Luzon 島の Isabela 地方の Catalañgan 河畔。Ilagan 東方のカリंगा。  
**ガダン** Gaddang, Gaddanes, [異] Yogades: Luzon 島中部内地。基督教を信仰するものは Nueva Vizcaya 及び Isabela 兩地方の Magat 川及び Isabela 地方の Cagayan 川上流に、他の者は Kalinga 地方の東南部。Isabela 地方の西北境に居る。尙若干群は Isabela 地方の Cagayan 川の東方 Catalañgan 川沿ひに居る。人口 33,720 (1916)。  
**カツバンガネス** Catubanganes, Catbanganes, Catabanganes: Luzon 島の Tayabas 地方の Guinayangan 山。  
**カムコネス** Camucones: Sulu 列島。  
**ガムナン** Gamunang → ガムンガン  
**ガムナンガネス** Gamunanganes → ガムンガン  
**ガムンガン** Gamungan, Gamunanganes, Gamunang: Luzon 島の Cagayan 地方の Tuas の東及び北東にゐたといふ。  
**カラウアス** Calauas, Calaguas: Luzon 島の北部 Cagayan 川沿岸。Chico 溪谷, Malaneg 附近高地のカリंगा。  
**カラガネス** Calaganes → タガカオロ,

バゴボ

**カラガル** Calagars → タガカオロ  
**カラガン** Kalagan → タガカオロ  
**カラグアス** Calaguas → カラウアス  
**カラミアン** Kalamian: Palawan 島の北方の Calamian 諸島。東北方の Cuyos 諸島。人口 11,350 (1916)。  
**カリブガン** Kalibugan: (1) Luzon 島, Isabela 地方。(2) Panay 島の山地。アチとムンドの混血といはれる。(3) Mindanao 島の Zamboanga 半島。サマル, ヤカン等とスバノンとの混血したるもの。  
**カリंगा** Kalinga, Calingas: Luzon 島北部内地。大部分は Kalinga 地方。少数のものが Apayao 及び Cagayan 地方にゐる。人口 67,450 (1916)。  
**カロラノス** Carolanos: Negros 島の山地。  
**カンカナイ** Kankanai: イゴロトの一部族。Benguet 地方の北三分の一, Lepanto, Amburayan の大部分。  
**ギアング** Guianga → バゴボ  
**ギアングアン人** Quianganes: Luzon 島中部 Nueva Vizcaya 地方の Quiangan 地方のイフガオ。  
**ギナン人** Guinaanes, Guinanes, Ginan, Guines, Quinanes, Quinaanes: Luzon 島 Abra 及び Bontoc 兩地方の Cordilleras 山脈の兩斜面のチンギアン。  
**ギネス** Guines → ギナン人  
**ギババウオン** Guibabauon, Gibabaun, Dibabaoan, Divavaoan, Libabaoan: Mindanao 島中央部, Tagum 川水源地方のマングヤ。



**ギババウン** Gibabaun → キババウオン  
**グアング** Guanga → バゴボ  
**クラマネス** Culamanes → マノボ  
**クラマン** Kulaman, Culamanes: Mindanao 島の南部 Sarangani 半島の東海岸の Nuin から Padada 川まで、又少数は Davao 灣の東側の南部海岸にもある。人口 3,600 (1916).  
**グランガ** Gulanga → バゴボ  
**グランガネス** Gulanganes → ツランガネス  
**コユヴァス** Coyuvas: Panay と Palawan 両島間の Cuyo 諸島。  
**サカ** Saka → タガカオロ  
**サマナルヴァン** Sama Narvan: Mindanao 島, Zamboanga のサマル。  
**サマバタリ** Sama Batali: Mindanao 島, Zamboanga のサマル。  
**サマリピド** Sama Lipid: Mindanao 島, Zamboanga 半島の島のサマル。  
**サマル** Samal: バジャウの一部族。Sulu 列島の小さい島。大きい島の海岸。Mindanao 島の Zamboanga 半島の南北両海岸。地方的には Tawi Tawi のものをモロサマル Moro Samal, Zamboanga のものをサマバタリ Sama Batali, サマルタンガン Sama Lutangan, サマナルヴァン Sama Narvan, Zamboanga の島に居住するものをサマリピド SamaLipid と呼ぶ。人口 78,700 (1916).  
**サマルタンガン** Sama Lutangan: Mindanao 島, Zamboanga のサマル。  
**サムバル** Sambal: Luzon 島の中央西部。Zambales 地方及び Pangasinan 西部。

北部のものはイロカノに、南部のものはタガログに吸収同化されてある。人口 56,146 (1916).  
**ザムバレス** Zambales: Luzon 島 Zambales 地方。Zambales のイゴロト Igorot, Zambales のシマロネス Cimarrones と呼ばれることがある。  
**サメアカ** Sameaca: Sulu 列島の東端 Basilan 島。  
**サルヴァエ** Salvaje: Luzon 島, Pampanaga, Rizal 地方のアエタ。→ アエタ  
**サンギル** Sanggil, Sanguiles, Sangil: Mindanao 島の Kulut から Sarangani 灣までの南部海岸。又 Davao 灣岸の諸所。又時には Mindanao 南部海岸に居住する非基督教諸族の總稱にも、更に Craan と Makar の間にあるマギングナオを呼ぶにも用ひられる。人口 2,450 (1916).  
**シマロネス** Cimarrones → ザムバレス  
**シマロン** Simaron, Cimarron → ブキドノン  
**シリバン人** Silipanes, Gilipanes: Luzon 島の Nueva Vizcaya 地方の Silipan 及びその附近のイフガオ。  
**スグ** Sug → スル人  
**スバヌン** Subanun → スバノン  
**スバノス** Subanos → スバノン  
**スバノン** Subanon, Subanos, Subanun: Mindanao 島の Zamboanga 半島の内地一帯。川の人々の義。人口 31,450 (1916).  
**スル人** Sulu, Zulu, Suul, Sug, Sulug: Sulu 列島中の Jolo 島及び其他の大きな島には大概居住してある。人口 87,400 (1916).

**タガウド** Tagaud → マンダヤ  
**タガカオラ** Tagakaola → タガカオロ  
**タガカオロ** Tagacaolo, Tagakaola, [異] Tagalaogos, Saka, Kagan, Kalagan, Calaganes, Calagars Laoc: Mindanao 島の南部 Sarangani 半島の内地。Nuin から Bagobo 領域までの Davao 灣西岸内地の狭長地域。クラマンの西方、ピラン東方。又 Davao 灣の東方の半島の南端にもある。川の水源地まで行く人の義。人口 7,100 (1916).  
**タガバロイ** Tagabaloy → タガプリス  
**タガバロエス** Tagabaloyes → タガプリス  
**タガビリ** Tagabili → タガプリス  
**タガブキト** Tagabuquit → ブキト  
**タガプリス** Tagablis, Tagabulú, Tagabelis, Tagabaloy, Tagabaloyes, Tagabalooy, Tagobalooy, Tagabili: Mindanao 島 Cotabato 地方の Sarangani 灣と Buluan 湖との間。  
**タガベリス** Tagabelis → タガプリス  
**タガラ** Tagala → タガログ  
**タガラオゴ** Tagalaogos → タガカオロ  
**タガラガド** Tagalágad → ピラン  
**タガル** Tagal → タガログ  
**タガログ** Tagalog, Tagal, Tagalo, Tagala: 主として Luzon 島南部に居り、次の地方の住民の主體をなしてある。Tayabas, Batangas, Cavite, Laguna, Rizal, Manila 市, Bataan, Bulakan, Nueva Ecija. 又 Ambos Camarines の北部。Tarlac, Zambales の南部にも多い。Marinduque 全島。Masbate 島の

一部。Mindoro 島の北三分の二の海岸地帯にもある。その他 Philippine 各地。北米, Hawaii にも移住してある。人口 1,789,049 (1916).  
**タグコガン** Tagkogan: Mindanao 島南部 Malalag の西方草原にあるピラン。  
**タグバヌア** Tagbanua, Tabanua: Palawan 島全島の内地一帯。特に中央部に多い。嘗ては Calamian 諸島, Cuyo 諸島又 Sulu 列島の或部分にも分布してゐたが現在は基督教徒、回教徒に混入消滅してしまつてゐる。土着民の義。人口 19,460.  
**タグバロイ** Tagbalooy → タガプリス  
**ダダヤ** Dadaya → ダダヤグ  
**ダダヤグ** Dadayag, Dadaya: Luzon 島の Cagayan 地方。Saltan 川下流溪谷及び Cabagan Nuevo の西方のカリंगा。  
**タチアナン** Tadianan: Mindoro 島の Pinamalayan 山谷。  
**タバヌア** Tabanua → タグバヌア  
**タンダラネス** Tandalanes → バタク  
**チガオノン** Tigaonon: Mindanao 島 Surigao 地方の東側。  
**チグダバヤ** Tigdapaya → バゴボ  
**チニシアネス** Tinisianes: Palawan 島の Bubayan Creek。  
**チババオアン** Dibabaoan → ギババウオン  
**チルライ** Tirurai, Tiruray, Teduray, Tirurayes, Teguray, Tegurayes: Mindanao 島の西海岸 Cotabato から Tran 川まで。川の上流の人の義。人口 7,150 (1916).



**チロン** Tiron: Mindanao 島の Naujan 村落附近に於ける最高山地方。

**チンギアン** Tinguian, Tinguianes, Tinggianes, Tingues, [異] Itanegas, Itaneg, Itneg, Itaveg, Ecnig: Luzon 島の北部内地。Abra 地方及びその周域。人口 27,648 (1916)。

**ツガウアヌム** Tugauanum: Mindanao 島中央部。Tuganag 川水源と Libagawan 川水源の間。又 Pulangi 川水源にもツガウアヌムと呼ばれるのが極少数居る。

**ツグバタン** Dugbatang, Dugbatung: Mindanao 島 Lasan 川水源地方のアタ。→ アタ Ataa

**ツマガス** Dumagas → ツマガト

**ツマガト** Dumagat, Dumagas: Luzon 島の Ambos Camarines 地方の北方の Kalawat 諸島及び其他の小島。人口 352 (1916)。

**ツマナオ** Tumánao → バルド

**ツランガネス** Dulanganes, Gulanganes, [異] Bangal-Bangal: Mindanao 島 Davao 地方の南部。粗暴なる人の義。モロからはバンガル バンガルと呼ばれる。バゴボの地方名か。

**ツルグムン** Durugmun, [異] Buchtulan: Mindoro 島の Pinamalayan を繞る山地の最高所。

**テグライ** Teguray → チルライ

**テヅライ** Teduray → チルライ

**ナバユガネス** Nabayuganes: Luzon 島, Cagayan 地方 Malaney 西方のカリガ。

**ネグリト** Negrito → アエタ

**ネグリト** Negrito: Luzon 島, Ilocos

Norte, Zambales, Isabela, Tayabas 諸地方ではアエタをネグリトと呼ぶ。

**バゴボ** Bagobo, [異] Guianga, Guanga, Gulanga, Obo, Tigdapaya, Eto: Mindanao 島 Davao 灣の西北沿岸から Apo 山の東及び南麓に至る地方。カラガネス (Calaganes), グアング (Guanga) の地方名がある。人口 9,350 (1916)。

**バグスパン** Pagsupan: Mindanao 島 Davao 灣岸 Tagum 及び Hijo 川沿岸のマンダヤ。

**バタク** Batak, Batac: Palawan 島中央北寄りの山地, Babuyan, Tinitian, Malcompo 等の海岸聚落の背後地。Paragua ではタンダラネス Tandalanes と呼ばれる。

**バタニャネス** Batañanes → マンギャン

**バタン人** Batan → イヴァタン

**バナオス** Banaos: Luzon 島北部。Saltan 川上流の溪谷。

**パニプエス** Panipuyes → パヌイプエス

**パニョン** Bañgon → マンギャン

**バナアオン** Banuaon → マノボ

**パヌイプエス** Panuipuyes, Panipuyes: Luzon 島, Nueva Vizcaya の西部及び Isabela にゐるといふ。

**バビラネス** Babylanes → ブキドノン

**バヤボナン** Bayabonan: Luzon 島の Cagayan 地方の南部, Tuao の東方。

**バラアン** Bara'an → ビラン

**バラウアナス** Palauanas: Palawan 島の西南部。

**パラナネス** Parananes: Luzon 島 Cagayan 地方のアエタ。→

**パラメス** Parames: Luzon 島, Cagayan 地方の Baggao の町に居るアエタ。

**パラワン人** Palawan, Palawanos: Palawan 島の西南部。人口 1,940。

**バルガス** Balugas: Luzon 島中部東側の マライ人とアエタの混血。

**バルド** Balud, Tumánao: Sarangani 島に居るビランに對して往時用ひられた名稱。

**パンガシナン** Pangasinan: Luzon 島の中央西部主として Pangasinan 地方。少数の者は Tarlac の北部, Nueva Ecija の東北部, La Union の南部に居る。多くのものがイロカノに吸収同化されてゐる。人口 391,493 (1916)。

**バンガル** バンガル Bangal-Bangal → ツランガネス

**パンギアネス** Panguianes → プンギアネス

**バンゴト** Bangot: Mindanao 島。

**バンタニャネス** Bantañanes → マンギャン

**パンパンガン** Panpangan, Pampangos: Luzon 島の中部。Pampanga 地方及び之に接する Tarlac 地方の三分の一。Manila 市にもゐる。人口 337,194 (1916)。

**パンパンゴス** Pampangos → パンパンガン

**ビコル** Bicol, Vicol: Luzon 島の東南部。Ambos Camarines, Albay, Sorsogon 各地方。Cotanduanes, Masbate, 諸島。人口 685,309 (1916)。

**ビスヤ** Bisaya, Bisayan, Visaya, Pintado: Luzon 島と Mindanao 島の間の

Visaya 諸島の各島々に居住する。但し Masbate, Mindoro 兩島は南部海岸。又 Palawan 島の一部海岸。Mindanao 島の北及び東海岸にもゐる。其他 Philippine の各所に散在し、北 Borneo の東岸にもゐる。人口 3,977,210 (1916)。

**ピダタノス** Pidanatos: Mindanao 島。

**ビラアン** Bila'an, Bira'an → ビラン

**ビラネス** Bilanes → ビラン

**ビラン** Bilan, Bila'an, Bilanes, Bira'an, Bara'an, Vilanes, [異] Tagalágad: Mindanao 島の南部。Cotabato, Davao 兩地方の境界に沿うた地域。Sarangani 半島の中央部。北は Padada 川, 北西は Buluan 湖, 南は半島南端近くまで。又 Sarangani 島内地にもゐる。タガラガト (内地の住民の意)は海岸民の呼稱, ビラアン, バラアンはバゴボに依り異名として屢用ひられる。この名稱は Buluan 湖から來たらしく最初はタガブルアン Tagabuluan と呼ばれたに違ひないといはれる。人口 10,400 (1916)。

**ヒルナ** Hilluna → イラヌン

**ピントド** Pintado → ビサヤ

**フィリピン人** Philippino, 比律賓人: Philippine 諸島土着住民の總稱。

**ブキト** Buquit, Tagabuquit, Buquitnon → マンギャン

**ブキトノン** Buquitnon → ブキト

**ブキドノン** Bukidnon, Boukidnon, Bukidnones, [異] Montes, Remontados, Babylanes, Pulijanes: Mindanao 島の北部 Bukidnon 地方の内地。少数は Misamis, Agusan, Cotabato



の邊境にある。森山の人の義。インフイエレス Infiles, モンタニェス Montañes, シマロン Cimarron の地方名がある。人口 48,500 (1916).

**ブキレス** Buquiles: Luzon 島 Zambales 地方のアエタ。→ アエタ

**ブサオス** Busaos: Luzon 島 Abra 地方の Benang 附近の Signey 山のチンギアン。

**ブチュツラン** Buchtulan → ツルグムン

**ブフアノス** Buhuanos, Bujuanos: Luzon 島の Isabela 地方。

**ブララカウノス** Bulalacaunos: Palawan 島北部の内地及びその北方 Calamian 諸島。

**ブリクス** Burics: Luzon 島 Abra 地方北部のチンギアン。

**ブリハネス** Pulijanes → ブキドノン

**ブルアネス** Buluanes → ブルアン

**ブルアン** Buluan, Buluanes: Mindanao 島 Buluan 湖附近に居るピラン, 同地方のタガプリスと往々同定されてゐる。

**ブンガナネス** Bungananes: Luzon 島の Nueva Vizcaya 及び Isabela 地方。

**ブンギアネス** Pungianes, Panguianes → マヨヤオス

**ブンナヤン** Bunnayan: Luzon 島の Nueva Vizcaya 地方の Quiangan 地方のイフガオ。

**ボウアヤナン** Bouayanan: Palawan 島の内地。

**ホロ人** Joloano: Sulu 列島 Jolo 島のスル人。

**ボントク** Bontok: イゴロトの一部族。Bontoc 地方。少数は Kalinga, Abra,

Ilokos Sur の諸地方に居る。人口 63,258 (1916)

**マギンダナオ** Maguindanao, Mindanao: Mindanao 島の Cotabato 地方の Rio Palangui (Rio Grande) 沿岸。少数は Lanao, Zamboanga (Sibuguey 及び Dumanguilas 灣) 地方, Davao 地方に移住してゐる。湖から来た人の義。人口 79,850 (1916)。

**マヌバ** Manuba → マノボ

**マノボ** Manobo, Manuba, [異] Mansuba: Mindanao 島の東北部。主として Agusan 川の溪谷にある。Agusan 地方が主であるが又 Surigao, Bukidnon, Davao 地方にも, 少数は Cotabato 地方にもある。Agusan 川上流, Debabaon 川沿ひのものはマンダヤ, マングアンガと混血し, Libaganon 川沿ひのものはアタと混血してゐる。河の人の義。バヌアオン Banuaon, クラマネス Culamanes の地方名がある。人口 39,600 (1916)。

**ママヌア** Mamanua: Mindanao 島の東北部。Surigao 半島の内地。特に Mainit 湖畔及び Kanitilan から Tandag に到る海岸聚落の背後山地。土着民の義。

**マヨヤオス** Mayoyaos: Luzon 島の Isabela 地方の西南隅及び Nueva Vizcaya の西北隅。ブンギアネスはこの一部族といふが今は居ない。

**マラナオ** Malanao: Mindanao 島の Laguna de Lanao。湖の人の義。

**マリチモス** Maritimos: Luzon 島 Ambos Camarines の北方の小島。

**マンギアン** Mangian → マンギン

**マンギネス** Manguines → マンギン

**マンギン** Mangyan, Manguines: Mindoro 島の内地, 森林地方一帯。少数は Tablas 島にもある。以前は Romblon 島, Sibuyan 島, Calamian 島にもゐたが, 現在は基督教徒の中に混入消滅してしまつてゐる。マンギアン Mangian, ブキト, Buquit, バニョン Bañgon, バタニャネス Bantañanes, ラクタン Lactan, ラタン Latan の地方名がある。人口 12,250 (1916)。

**マングアンガ** Manguanga, Mangguāngan, Mangulanga: Mindanao 島の東部。Agusan 川の水源地々方及び其の近傍, 他にマノボ, マンダヤ其他の部族に數代奴隷とされてその土地に居るものが數多くある。人口 2,500 (1916)。

**マングランガン** Mangrangan → マングワンガ

**マングワンガ** Mangwanga, Mangrangan: Mindanao 島 Agusan 川水源地方のマンダヤ。

**マンサカ** Mansaca, Mansaka: Mindanao 島南部 Davao 灣の東岸及び北岸のマンダヤ。

**マンズバ** Man-suba → マノボ

**マンダヤ** Mandaya, [異] Pagsupan, Mangwanga, Mangrangan: Mindanao 島の東南部。Davao 灣の北方及び東方。東方の半島の内地は大部分マンダヤの分布地域である。Davao 灣岸では Tagum 及び Hijo 溪谷に, 太平洋岸では Cateel から Mati までの間に純血なるものがみられ, Agusan 川上流地方で

はマノボ又はマングアンガと著しく混血してゐる。ギババウン Gibabaun, マンサカ Mansaca, タガウド Tagaud の地方名がある。人口 25,000 (1916)。

**ミンダナオ** Mindanao → マギンダナオ

**ムンド** Mundo: Panay 島山地一帯。

**メニヂ** Menidi: Luzon 島 Ambos Camarines 地方のアエタ。→ アエタ

**森アエタ** Forest Aeta → アエタ

**ブキト** Bukit

**モロ** Moro: Palawan 島の南部。Balabac 島。Sulu 列島, Mindanao 島の西及南部海岸に居住する回教徒の總稱。スル人, サマル, ヤカン, カリブガン, イラヌン, サンギル, マラナオ, マギンダナオ等が包括される。

**モロ サマル** Moro Samal: Sulu 列島 Tawi Tawi 島のサマル。

**モンタニェス** Montañes → ブキドノン

**モンタラス** Montaraz, Montesinos: Philippine 諸島の山地民族の總稱に用ひらるることあり。

**モンテセス** Montesés → ブキドノン

**ヤカネス** Yakanes → ヤカン

**ヤカン** Yakan, Yakanes, Jacanes: Sulu 列島東端の Basilan 島内地。人口 7,290 (1916)。

**ヨガデス** Yogades → ガダン

**ラオク** Laoc: Mindanao 島南部 San Augustin 半島の Haguimitan 山脈に居るタガカオロの小部族。

**ラクタン** Lactan → マンギン

**ラタン** Latan → マンギン

**ラナオ人** Lanao: Mindanao の Zamboanga 半島の根端部, Lanao 地方の La-



nao 湖畔. 人口 58,350 (1916).  
**リババオアン** Libabaoan → キババウオ  
 ン  
**ルタンガ** Lutanga: Philippine 諸島の

Olutanga 島及び Mindanao 島の之に接  
 近する海岸.  
**レモンタドス** Remontados → ブキドノ  
 ン

## XV 臺灣

**アタヤル** Atayal → タイヤル

**アミ** Ami, 阿眉, [異] Papiian, Parang, Mo-ami-ami, Mo-qami, [自] Amis, Pangtsah: 高砂族の一種族. 南勢阿眉蕃, 秀姑巒蕃, 海岸阿眉蕃, 卑南阿眉蕃の諸部族に分る. 東海岸低地. 奇萊溪より卑南溪に至る間の地方. 新港附近から都巒社に至る海岸山脈以東の諸社を除く他のものはパングツァハ, 新港及び新開園以南の諸社ではアミスと自稱する.

**アラ** アラ 'Aja- 'Aja → パナバナヤン

**アリクン** Arikun: ベーポの一部族. 臺中州埔里附近.

**アリサン蕃** 阿里山蕃: ツォウのルフト蕃, イムツ蕃, タッパン蕃, トフヤ蕃の總稱.

**イシブクン蕃** Isi-bukun → グン蕃

**イタアル** Itaal → タイヤル

**イムツ蕃** Imutsu: ツォウの一部族. 臺南州嘉義郡. 人口 30.

**オージトー蕃** 王字頭蕃 → タイヤル

**オホオホヂェン蕃** → コーシュンジョー蕃

**カイガンアミ蕃** 海岸阿眉蕃, 海岸蕃: アミの一部族. 臺東廳新港郡に約 10,000. 同關山郡に約 50. 同臺東郡に約 250. 花蓮港廳鳳林郡に約 2,300.

**カヴァラワン** Kavarawan → クヴァラン

**カヴァラン** Kavalan → クヴァラン

**ガオガン蕃** 合歡蕃, 大崙崙後山蕃, ムクガオガン蕃: タイヤルの一部族. 臺北州羅東郡に約 850. 新竹州大溪郡に約 2,000.

**ガオンマアオ蕃** → タイコ蕃

**カシヤ蕃** 卡社蕃, Take-'bak-ha, Take-'bak-a, タケバカ蕃, 達啓夏加蕃: ブヌンの一部族. 臺中州新高郡. 人口約 920.

**カナカナブ蕃** → カナブ蕃

**カナブ蕃** Kanabu, 簡仔霧蕃, Kanakanabu, カナカナブ蕃: ツォウの一部族. 高雄州旗山郡. 人口約 140.

**カミツァリセン蕃** 上ツァリセン蕃 → シモサンシヤ蕃

**カライサン蕃** → ナンオー蕃

**カラバイ蕃** 加拉歹蕃 → ゼンザンマリコワン蕃

**カリー蕃** 傀儡蕃: ルカイの一部族. 高雄州屏東郡に約 7,100. 同潮州郡に約 6,000. 臺東廳臺東郡に約 500.

**カレヤサン蕃** → ナンオー蕃

**カントバン蕃** 干卓萬蕃, Tak-qultavan: ブヌンの一部族. 臺中州能高郡. 人口約 430.

**北サイセツ蕃** → シャンピンゼンザン蕃

**北ツォウ蕃** → アリサン蕃

**キナジー蕃** 奇拿餌蕃, Mekanaji, ムキナジー蕃, マカナジー蕃: タイヤルの一部族. 新竹州竹東郡. 人口約 730.

**キラミアミ蕃** 奇萊阿眉蕃 → ナンセイアミ蕃

**クヴァラン** Kavalan, Kavarawan: ベーポの一部族. 臺北州東南部濁水溪三角洲地帯及び東海岸地方の花蓮港, 秀姑巒溪河口間.



**クシヤク蕃** 屈尺蕃, タラナン蕃, トラナン蕃, ムストラナン蕃: タイヤルの一部族. 臺北州文山郡. 人口約 730.

**グン蕃** 郡蕃, プブクン蕃, Isi-bukun, イシブクン蕃, 施武郡蕃: ブヌンの一部族. 臺中州新高郡に 1,500. 花蓮港廳玉里郡に約 900.

**ケイトー蕃** 溪頭蕃, Mənebo, ミネボー蕃, ミネボアン蕃: タイヤルの一部族. 臺北州羅東郡. 人口約 1,500.

**ゲイメン蕃** 鯨面蕃 → タイヤル

**ケタガラン** Ketagalan, Ketanganan: ペーポの一部族. 臺北州各地.

**ケタンガナン** Ketanganan → ケタガラン  
**コーザン蕃** 高山蕃: ブヌンの一部族. 系統上は鬚蕃と郡蕃を含む. 臺東廳關山郡. 人口約 2,600.

**コーザンマリコワン蕃** 後山マリコワン蕃: タイヤルの一部族. 新竹州竹東郡. 人口約 90.

**コーシュンカ蕃** 恒春下蕃, サブデク蕃, パリヂェリヂェオ蕃: パイワンの一部族. 高雄州潮州郡に約 1,200. 同恒春郡に約 2,200.

**コーシュンジョー蕃** 恒春上蕃, オボオボヂェン蕃, チョオボオボジ蕃, チョコボコボジ蕃: パイワンの一部族. 高雄州潮州郡. 人口約 3,600.

**コートーシヤ蕃** 紅頭嶼蕃: 高砂族の一種族 → ヤミ.

**サアロア** La'rua, Saarua → シシヤ蕃

**サイシアット** Saisiat → サイセツト

**サイシラット** Saisiratt → サイセツト

**サイセツト** Saiset, Saisiat, Saisiratt, 獅

設族: 高砂族の一種族. 上坪前山蕃, 南庄蕃, 合蕃の諸部族に分る. 臺灣北部, 新竹州大溪, 竹東, 竹南, 大潮の各郡の山嶽地方の平地に接した地域. 竹東郡大隘方面ではサイシラット, 大湖郡下ではサイシアットと自稱する.

**サオ** Sao: ペーポの一部族. 臺中州日月潭岸.

**サゼック** Sadzeq → セーダック

**サブデク蕃** → コーシュンカ蕃

**サラマオ蕃** 沙拉茅蕃, メサラマオ蕃, スラマオ蕃: タイヤルの一部族. 臺中州東勢郡. 人口約 200.

**サールア** Saarua → シシヤ蕃

**シカヤウ蕃** 司加耶武蕃, Seqauyau, ムシカヤウ蕃: タイヤルの一部族. 臺中州東勢郡. 人口約 340.

**シカロ蕃** → シャンピンコーザン蕃

**シューコラン蕃** 秀姑巒蕃: アミの一部族. 花蓮港廳鳳林郡に約 9,000. 同玉里郡に約 6,000.

**シシヤジユク蕃** 四社熟蕃 [自] Ts'ts'u: ペーポの一部族. 臺中州埔里附近.

**シシヤ蕃** 四社蕃, La'rua, Saarua, サアロア蕃, シアロア蕃, サールア蕃: ツェウの一部族. 高雄州旗山郡. 人口約 300.

**シトンノフ蕃** → タイコカンゼンザン蕃

**シブクン蕃** 施武郡蕃, セブクン蕃: ブヌンの一部族. 郡蕃と同系. 高雄州旗山郡に 2,700. 臺東廳關山郡に 1,600.

**ジブラス蕃** → グン蕃

**シモサンシヤ蕃** 下三社蕃, 上ツァリセン蕃, タイザヤツァリセン蕃: ルカイの一部族. 高雄州旗山郡. 人口約 850.

**シアロア蕃** → シシヤ蕃

**シカロ蕃** 舍加路蕃 → シャンピンコーザン蕃

**シバカン蕃** → トーシヤ蕃

**シャンピンコーザン蕃** 上坪後山蕃, シカロ蕃, 舍加路蕃, ソシヤカロオ蕃: タイヤルの一部族. 新竹州竹東郡. 人口約 550.

**シャンピンゼンザン蕃** 上坪前山蕃, 北サイセツト蕃: サイセツトの一部族. 新竹州竹東郡. 人口約 640.

**シャンピンゼンザン蕃** 上坪前山蕃, パスコワラン蕃, 巴思誇蘭蕃: タイヤルの一部族. 新竹州竹東郡. 人口約 1,000.

**シラヤ** Siraya, Siraiya: ペーポの一部族. 臺南州南部, 高雄州一帯, 東海岸地方の秀姑巒溪沿岸.

**スカロカロ** Su-qaro-qaro → パナパナヤン

**スボン蕃** 萃芒蕃: パイワンの一部族. 高雄州潮州郡. 人口約 2,000.

**スラマオ蕃** → サラマオ蕃

**セーダック** Sedeq, Sedeq, Seedeq, セデック, Sadzeq, Sədzeq, サゼック, 沙績族: 高砂族の一種族. 分類上タイヤルに包含させることもある. タイヤルの南部及び東南部に當り, 大濁水溪河口と埔里街とを結ぶ線以南の地方.

**セデック** Sedeq → セーダック

**セブクン蕃** → シブクン蕃

**ゼンザンマリコワン蕃** 前山マリコワン蕃, カラパイ蕃, 加拉歹蕃, メカラパイ蕃: タイヤルの一部族. 新竹州竹東郡. 人口約 1,200.

**ソアリドコア** Soa-ridokoa → パナパナ

ヤン

**ソシヤカロオ蕃** → シャンピンコーザン蕃

**タイウイン** → タイヤル

**タイコカンコーザン蕃**, 大崙炭後山蕃 → ガオガン蕃

**タイコカンゼンザン蕃** 大崙炭前山蕃, ムスプトンノフ蕃, ビシントンノフ蕃, シトンノフ蕃: タイヤルの一部族. 新竹州大溪郡. 人口約 2,700.

**タイコ蕃** 大湖蕃, マアオ蕃, ガオンマアオ蕃: タイヤルの一部族. 新竹州大湖郡. 人口約 420.

**タイザヤ** Taizaya → ルカイ

**タイザヤツァリセン蕃** → シモサンシヤ蕃

**タイヤル** Taiyal, Atayal, Tayal, Itaal,

[異] ターヤン, タイウイン, 北蕃, 鯨面蕃,

王字頭蕃: 高砂族の一種族. 大崙炭系の屈尺蕃, 大崙炭前山蕃, ガオガン蕃, マリコワン蕃, 馬武督蕃, 前山マリコワン蕃, 後山マリコワン蕃, メカラン蕃, 上坪前山蕃, 上坪後山蕃, キナジー蕃, 鹿場蕃, 中部東系の溪東蕃, 南澳蕃, 中部西系の汶水蕃, 大湖蕃, 北勢蕃, 南部系の南勢蕃, バイバラ蕃, ハック蕃, マレバ蕃, サラマオ蕃, シカヤウ蕃, 萬大蕃, 沙績系の霧社蕃, タウツァー蕃, トロコ蕃, バトラン蕃, モクイ蕃, タロコ蕃, タウサイ蕃の諸部族に分る. 臺中州埔里と東方花蓮港とを繋ぐ線附近以北山地, 即ち濁水, 北港, 大甲, 大安, 後壠, 大崙炭, 大濁水, タキリ, 木瓜の諸溪の本流及び支流々域.

**タウサー蕃** → タウサイ蕃

**タウサイ蕃** 韜賽蕃, Tausai, Tausa, タウ



サー蕃: セーダッカの一部族. タウツァー蕃の分派. 花蓮港廳花蓮郡. 人口約 700.  
**タウタウ** Tautau → ヤミ  
**タウダー蕃** → タウツァー蕃  
**タウツァー蕃** 韜佗蕃, Taudā, タウダー蕃: セーダッカの一部族. 臺中州能高郡. 人口約 1,000.  
**タオカス** Taokas: ペーボの一部族. 新竹州海岸地帯. 主として南部, 及び埔里地方.  
**タカサゴ族** 高砂族: 臺灣に居住するインドネシア系民族の總稱. 従来一般に生蕃と熟蕃(平埔蕃)に分つ. 人口約 157,500.  
**タククルタバン蕃** Tak-qultavan → カンタバン蕃  
**タクダヤ** Tək-Daya → ムシヤ蕃  
**タクバヌアツ蕃** Tak-'banuað → ラン蕃  
**タクプヤン蕃** Takopulan, タコプヤン蕃: ブヌンの一部族. 臺南州嘉義郡. 人口 10.  
**タケトド蕃** Take-to'do → トーシヤ蕃  
**タケバカ蕃** → カシヤ蕃  
**タケバタン蕃** Take-vatan → タン蕃  
**タコプヤン蕃** → タクプヤン蕃  
**タッパン蕃** Tapangu, タパン蕃, タバグ蕃, 達邦蕃: ツォウの一部族. 臺南州嘉義郡. 人口約 900.  
**タバグ蕃** → タッパン蕃  
**タマリ蕃** 太麻里蕃: パイワンの一部族. 臺東廳臺東郡. 人口約 8,600.  
**ダヤ蕃** → ムシヤ蕃  
**ターヤン** → タイヤル  
**タラナン蕃** → クッシヤク蕃  
**タロコ蕃** 太魯閣蕃, Təroko: セーダッカの一部族. 花蓮港廳花蓮郡に約 7,500.

同鳳林郡に約 2,000.  
**タン蕃** 丹蕃, Take-vatan, タケバタン蕃: ブヌンの一部族. 臺中州新高郡に約 350. 花蓮港廳鳳林郡に約 1,000. 同玉里郡に 350.  
**チブー蕃** 致霧蕃 → ムシヤ蕃  
**チブラ蕃** → トフヤ蕃  
**チャオボオボジ蕃** → コーシュンジョー蕃  
**チャコボコボジ蕃** → コーシュンジョー蕃  
**ツァリシアン** Tsarisian → ルカイ  
**ツァリセン** Tsarisen → ルカイ  
**ツォウ** Tsou, Tso, Tso-o: 高砂族の一族. ルフト蕃, イムツ蕃, タッパン蕃, トフヤ蕃(テブラ蕃), 四社蕃, 筒仔霧蕃の諸部族に分る. 臺灣中部山地. 南北二群に分れ南群は老濃溪中流と楠辛仙溪上流沿岸. 北群は層文溪上流沿岸.  
**ツツ** Ts'ts'u → シシヤジク蕃  
**ヅフト** 'Dufuto → ルフト蕃  
**ツフヤ蕃** → トフヤ蕃  
**ツンガオ蕃** Tsungao → モックイ蕃  
**テブー蕃** → ムシヤ蕃  
**テブラ蕃** → トフヤ蕃  
**トーシヤ蕃** 卓社蕃, シヤバカン蕃, Take-to'do: ブヌンの一部族. 臺中州能高郡. 人口約 1,400.  
**トフヤ蕃** Tufuya, ツフヤ蕃, テブラ蕃, チブラ蕃, 知母勝蕃: ツォウの一部族. 臺南州嘉義郡. 人口約 800.  
**トラナン蕃** → クッシヤク蕃  
**トロク蕃** → トロコ蕃  
**トロコ蕃** 卓犖蕃, Təroko, トロク蕃: セーダッカの一部族. 臺中州能高郡. 人口約 1,000.

**ナンオー蕃** 南澳蕃, Kəlaisan, カレヤサン蕃, カライサン蕃, Bəgala: タイヤルの一部族. 臺北州蘇澳郡. 人口約 4,000. Məbeala, Kana-Xaqul, Tausa, Mənebo と自稱する四系統に分る.  
**ナンショー蕃** 南庄蕃: サイセットの一族. 新竹州竹南郡. 人口約 900.  
**ナンセイアミ蕃** 南勢阿眉蕃, 奇萊阿眉蕃, [自] バルサキラヤ: アミの一部族. 花蓮港廳花蓮郡に約 8,000. 同鳳林郡に約 2,000.  
**ナンセイ蕃** 南勢蕃: タイヤルの一族. 臺中州東勢郡. 人口約 430.  
**バイバラ蕃** Mə-beala, マイバラ蕃, ブガラ蕃, 眉原蕃: タイヤルの一族. 臺中州能高郡. 人口約 220.  
**パイワン** Paiwan: 高砂族の一族. パイワン蕃, スポン蕃, 恒春上蕃, 恒春下蕃, 太麻里蕃の諸部族に分る. 南部, 萃芒溪及び知本溪以南の山地. 廣義にはパイワン, ルカイ, ブユマ, パナパナヤンの總稱.  
**パイワン蕃** パバウバウ蕃, パボアボア蕃: パイワンの一族. 高雄州潮州郡. 人口約 6,400.  
**バスコワラン蕃** 巴思誇蘭蕃 → シャンピンゼンザン蕃  
**パゼヘ** Pazeh, Pazehhe, Pazehe: ペーボの一部族. 臺中州北部豊原附近及び大安溪中流右岸及び埔里附近.  
**ハック蕃** 白狗蕃, Xakut, ハックル蕃: タイヤルの一族. 臺中州能高郡. 人口約 500.  
**ハックル蕃** → ハック蕃  
**ハッシヤ蕃** 八社蕃 → パナパナヤン  
**ハッ蕃** 合蕃: サイセットの一族. 新竹州大湖郡. 人口約 100.  
**バトラン蕃** 覓卓蘭蕃: セーダッカの一部族. 花蓮港廳花蓮郡. 人口約 1,000.  
**パナパナヤン** Panapanayan, [異] Puyuma, Pyuma, 八社蕃, 卑南蕃, Suqaroqaro, Soa-ridokoa, 'Aja-'Aja: 高砂族の一族. 分類上パイワンに包含させることもある. 東海岸南部卑南平野及びその附近. 最南は恒春郡滿洲庄の漢口溪に沿ふ山脚地及び平野. 人口は臺東廳關山郡に約 400. 同臺東郡に約 5,100.  
**パバウバウ蕃** → パイワン蕃  
**パピアン** Papian → アミ  
**バブサ** Babusa: ペーボの一部族. 臺中州西南部大肚溪以西の南部.  
**パボアボア蕃** → パイワン蕃  
**パボラ** Papora: ペーボの一部族. 臺中州西部海岸, 大甲溪, 大肚溪間.  
**パラ** Parang → アミ  
**バリヂャリヂャオ蕃** → コーシュンカ蕃  
**バルサキラヤ** → ナンセイアミ蕃  
**パングツァハ** Pangtsah → アミ  
**パンノフ蕃** → ロクジョー蕃  
**ビシトンノフ蕃** → タイコカンゼンザン蕃  
**ピナンアミ蕃** 卑南阿眉蕃: アミの一部族. 臺東廳臺東郡に約 5,500. 同關山郡に約 4,000. 同新港郡に約 4,500.  
**ピナン蕃** 卑南蕃 → パナパナヤン  
**ピュマ** Pyuma → パナパナヤン  
**ブガラ蕃** → バイバラ蕃  
**ブヌン** Bunun, Vunun, 武崙族: 高砂族



の一種族、カンタバン蕃、卓社蕃、卡社蕃、轆蕃、高山蕃、丹蕃、郡蕃、タクプヤン蕃、施武郡蕃の諸部族に分る。中部北は郡大溪上流から南は卑南大溪上流に至る脊梁山脈中。

**ブブクン蕃** → グン蕃

**ブプラン** Vupuran, Yupuran: ペーボの一部族。臺中州埔里附近。

**プユマ** Puyuma → パナバナヤン

**ブレヴァオ蕃** Pulevao → モックイ蕃

**ブレガワン蕃** → マンダイ蕃

**ブンスイ蕃** 汶水蕃、メリイナフ蕃、リンナク蕃、リュウラフ蕃: タイヤルの一部族。新竹州大湖郡。人口約 500。

**ベガラ** Bəgala → ナンオー蕃

**ペーボ** Pepo, Peipo, ペーボ蕃、平埔: 高砂族中所謂熟蕃の總稱。諸部族に分れ、西部低地及び東部平原に散居す。人口約 70,000。

**ホアニ** Hoanya: ペーボの一部族。臺南州斗六、斗南、嘉義附近及び臺中州埔里、南投。

**ポアボサ** Poavosa: ペーボの一部族。臺中州埔里附近。

**ホクセイ蕃** 北勢蕃、メバイノフ蕃: タイヤルの一部族。新竹州大湖郡に約 1,000。臺中州東勢郡に約 600。

**ホク蕃** 北蕃 → タイヤル

**本島人**: 臺灣に移住せる漢人の呼稱。東西の平地一帯。

**マアオ蕃** → タイコ蕃

**マイバラ蕃** → バイバラ蕃

**マカタオ** Makattao: ペーボの一部族。高雄州鳳山地方の萬丹溪流域。

**マカナジー蕃** → キナジー蕃

**マプトク蕃** Mantu, 馬武督蕃: タイヤルの一部族。新竹州新竹郡。人口約 200。

**マリコワン蕃** 馬利古灣蕃, Məlikoan, モルコワン蕃: タイヤルの一部族。新竹州大溪郡。人口約 700。

**マレッパ蕃** Məlepa, 馬力巴蕃: タイヤルの一部族。臺中州能高郡。人口約 850。

**マンダイ蕃** 萬大蕃, プレガワン蕃: タイヤルの一部族。臺中州能高郡。人口約 600。

**マンツ蕃** Mantu → マプトク蕃

**ミニボー蕃** → ケイトー蕃

**ミネボアン蕃** → ケイトー蕃

**ムキナジー蕃** → キナジー蕃

**ムクガオガン蕃** → ガオガン蕃

**ムシカヤウ蕃** → シカヤウ蕃

**ムシ蕃** 霧社蕃, テプー蕃, ダヤ蕃, 致霧蕃, Tək-Daya: セーダッカの一部族。臺中州能高郡。人口約 1,100。

**ムストラナン蕃** → クッシュク蕃

**ムスプトンノフ蕃** → タイコカンゼンザン蕃

**メカラバイ蕃** → ゼンザンマリコワン蕃

**メカラン蕃**: タイヤルの一部族。新竹州竹東郡。人口約 1,500。

**メサラマオ蕃** → サラマオ蕃

**メバイノフ蕃** → ホクセイ蕃

**メリイナフ蕃** → ブンスイ蕃

**モアミアミ** Mo-ami-ami → アミ

**モカミ** Mo-qami → アミ

**モッカ蕃** → モックイ蕃

**モックイ蕃** 木瓜蕃, モッカ蕃, Pulevao, Tsungao: セーダッカの一部族。花蓮港廳鳳林郡に約 180。同花蓮郡に約 80。

**モルコワン蕃** → マリコワン蕃

**モンスイ蕃** 汶水蕃 → ブンスイ蕃

**ヤミ** Yami, 紅頭嶼蕃, [自] Tautau: 高砂族の一種族。臺灣の東南方の紅頭嶼の海岸平地(臺東廳臺東郡)。人口約 1,800。

**ユプラン** Yupuran → ブプラン

**ラン蕃** 轆蕃, Tak-'banuað: ブヌンの一部族。臺中竹新高郡に約 1,850。花蓮港廳鳳林郡に約 70。同玉理郡に約 1,700。

**リュウラフ蕃** → ブンスイ蕃

**リンナク蕃** → ブンスイ蕃

**ルカイ** Rukai, Dukai, [異] Tsarisen, Tsarisian, Taizaya: 高砂族の一種族。

下三社蕃、他蕃蕃の二部族に分る。分類

上パイワンに包含させることもある。屏東郡の蕃地、下淡水溪に灌ぐ濁口溪及び隘寮南北兩溪の流域を繞る山地。更に臺東支廳下を流れる大南溪上流山地を含む。一部は遙か南に離れ大武山の東、太麻里溪上流に移住してゐる。

**ルフト蕃** Lufuto, 'Dufuto, Lufutu, Dufutu, ロフト蕃: ツウの一部族。臺中州新高郡。人口約 100。

**ロア** Lloa: ペーボの一部族。臺中州埔里附近。

**ロクジョー蕃** 鹿場蕃, パンノフ蕃: タイヤルの一部族。新竹州竹南郡。人口約 620。

**ロフト蕃** → ルフト蕃



XVI 舊蘭領ニューギニア

**アチー アニム** Atih-anim: Bulaka 河中流沿岸。マリンド アニムの一支族。  
**アドカゼ アニム** Adka-ze-anim: Bian 河主流の中流東岸。マリンド アニムの一支族。  
**アフアイ アニム** Avai-anim: Biak 河上流に近い中流の東岸。マリンド アニムの一支族。  
**アボイ アニム** Aboi-anim: Bian 河中流。マリンド アニムの一支族。  
**アムベルバキ** Amberbaki: 北海岸。  
**アルカ アニム** Arka-anim: マリンド アニムの隣族。Torassi 河上流, パウ アニムとミルミル アニムとの中間。  
**アルファク** Arfak: Geelvink 灣の西海岸。  
**アングチ** Angadi: 所謂「鳥頭」地方の附近に近い Jamur 湖内の島の住民。  
**イフ アニム** Jvu-anim: Kumbe 河上流東岸。マリンド アニムの一支族。  
**イルメク** Jilmek: 東南部 Muli 或は Princess-Marianne 海峡北口の東岸。  
**ウルムブ アニム** Urumb-anim: Bulaka 河上流一帯。マリンド アニムの一支族。  
**エー アニム** Jee-anim, Yee Anim → エナン  
**エナン** Je-nan, Jee-anim, Yee Anim: 東南部 Maro 河の上流々域。エー アニムはマリンド アニムの呼稱。  
**オセル** Oser: 東南部 Digul 川下流の右岸。  
**オナムゼ アニム** Onam-ze-anim: Bian

河支流上流地帯。マリンド アニムの一支族。  
**オニチ アニム** Onitje-anim: Maro 河最上流地域。上流に ヤウケ アニム, 下流にキワムゼ アニムあり, その間。エナンの一支族。  
**オニメ** Onime: Maccluer 灣の沿岸。  
**ガウフゼ アニム** Gauv-ze-anim: Bian 河支流の中流。マリンド アニムの一支族。  
**カヌム アニム** Kanum-anim → カヌム イレベ  
**カヌム イレベ** Kanum-irebe, Kanum-anim: 東南海岸, Papua 境に最も近い地域。即ち Maro 河と Torassi 河との間の地域。カヌム アニムはマリンド アニムの呼稱。  
**カパウ** Kapaur: Maccluer Inlet の南岸。  
**カフェルチ アニム** Kavertje-anim: Maro 河上流地域。マルビト アニムとタリ アニムとの中間。エナンの一支族。  
**ガフル アニム** Gavur-anim: Bian 河河口に近い下流の東岸。マリンド アニムの一支族。  
**カヤカヤ** Kajakaja, Kaia-kaia: 東南部 Merauke 地方のマリンド アニムを指す。植民官吏によつてこの名稱が屢用ひられてゐるが, 本来の族名稱ではない。彼等はカヌーを漕いで他地方に出掛け, Kaia Kaia と叫ぶ。即ち Kaia は善, 「吾々は善人だ」の意, 従つてこの名あり。

**カリラム** Kariram: 東南部。Frederik Hendrik 島の西岸。  
**カルス** Karus: カロンに同じか。  
**カルチ アニム** Karudje-anim: Maro 河上流地域。上流にケケチ アニム, 下流にマルビド アニムあり。エナンの一支族。  
**ガラムボ アニム** Garmbo-anim: Torassi 河中流。マリンド アニムの隣族。  
**カロン** Karon: 北海岸。  
**キワムゼ アニム** Kiwam'-ze' anim: Maro 河上流地域。上流オニチ アニム, 下流ケケチ アニムとの間。  
**ケベル アニム** Kuper-anim: Maro 河下流沿岸。マリンド アニムの一支族。  
**クラデルトル** Klader-Tor: 東南部 Frederik-Hendrik 島の南部。  
**クルカリ** Kurkari: 東南端カヌム イレベの東隣。  
**クルカリ アニム** Kurkari-anim: マリンド アニムの隣族にしてその呼稱。最東部の Baratar 川上流。  
**ケケチ アニム** Kecedje-anim: Maro 河上流地域。上流にキワムゼ アニム, 下流にカルチ アニムと隣接する。エナンの一支族。  
**ケス ラウク アニム** Kes Rauk-anim: Kumbe 河上流の東岸。マリンド アニムの一支族。  
**コフアイ** Kovai: Maccluer 灣の沿岸。  
**ゴレダ** Goreda: 西部の Jamur 湖の南。  
**コンド アニム** Kondo-anim, Kondomirav: マリンド アニムの居住地帯より飛び離れて Papua 境に近いカヌム イ

レベの東南隣の海岸地帯。マリンド アニムの一部族。  
**コンドミラフ** Kondomirav → コンド アニム  
**サミムブ アニム** Samimb-anim: Kumbe 河上流の右岸。マリンド アニムの一支族。  
**サムブラウク アニム** Samb-Rauk-anim: Kumbe 河の上流に近い中流の右岸。マリンド アニムの一支族。  
**サモ アニム** Samo-anim: Maro 河上流地域, Wangu 河との交流點の上流。エナンの一支族。  
**サリンゲ アニム** Saringe-anim: Kumbe 河中流の右岸。マリンド アニムの一支族。  
**サロル アニム** Saror-anim: Kumbe 河下流の沿岸。マリンド アニムの一支族。  
**セカ** Seka: 北海岸 Sentani 湖の西。  
**セナム アニム** Senam-anim: Kumbe 河下流沿岸。上流に バデ アニム, 下流にサロル アニムに挟まる。マリンド アニムの一支族。  
**センタニ人** Sentani: 東北部。Humboldt 灣の南 Sentani 湖岸, 同湖内の島。  
**ソフル** Sohur: 東南部。Mapi 川中流の西方。  
**ダウフゼ アニム** Dauch-ze-anim: Bulaka 河上流地帯。マリンド アニムの一支族。  
**タカル** Takar: Mamberamo 河の沿岸。  
**タピロ** Tapiro: Tapiro 山, 南緯4°15', 東經136°40' 附近。  
**タランチャン** Talandiang: Humboldt 灣の沿岸。



- タリ アニム** Tali-anim: Maro 河上流地域. カフルチ アニムとビルム アニムとの中間. エナンの一支部.
- チグル アニム** Digul-anim: 南岸. Digul 川下流左岸. この名はマリンド アニムの呼稱.
- チマルゼ アニム** Dimar-ze-anim: Bian 河主流中流の左岸. マリンド アニムの一支部.
- チムブレ アニム** Timbro-anim: Maro 河中流の支流 Oba 川の源泉地域. エナンの一支部.
- チモリキ** Timoriki: 中央山地.
- チャイル** Djair: 東南部の Digul 川中流とその西の Mapi 川中流の中間地帯.
- チュアム** Tjuam: 東南部. Frederik Hendrik 島北岸.
- ツゲリ** Tugeri: 舊蘭領 Neuguinea と Papua の境界地方海岸附近の Merauke 川沿岸.
- ツミド アニム** Tumid-anim: Biak 河支流下流. マリンド アニムの一支部.
- ナグラマツ** Nagramadu: 北部の Geelvink 灣の南岸. Jamur 湖の北西.
- ヌフ** Nup: 東部. Digul 川上流.
- ノフル** Nofur → マフル
- バウ アニム** Bau-anim: Papua の Torassi 河上流. マリンド アニムの隣族.
- ハタム** Hattam: 北岸の Arfak の内地.
- バテ アニム** Bade-anim: Kumbe 河中流及び Maro 河中流マリンド アニムの一支部.
- パンチュア アニム** Pantjua-anim: Maro 河最上流地域. エナンの一支部.
- ビアク** Biak: Geelvink 灣入口の島.
- ピエム アニム** Piem-anim: Kumbe 河の上流に近い中流の左岸. マリンド アニムの一支部.
- ビルム アニム** Birm-anim: Maro 河上流地域. タリ アニムとサモ アニムとの中間. エナンの一支部.
- フロペン** Varopen, Vandamenes: 北部の Geelvink 灣の沿岸及び其灣内に存在する諸島嶼.
- ファンダメネス** Vandamenes → フロペン
- プエラガ** Pueraga: 東南部 Frederik Hendrik 島東岸.
- ベス アニム** Bes-anim: Kumbe 河上流に近い沿岸. マリンド アニムの一支部.
- ペセヘム** Pesechem, Pesegem: Lorentz 河の支流の源頭.
- ボテム** Botem: 東部の Digul 川水源地方.
- ボブ アニム** Bob-anim: 南岸. Dolak 島. この名はマリンド アニムの呼稱.
- マシマシ** Masimas: 北海岸. タカルに面する少島の住民. ヤムナの西方の小島.
- マニキオン** Manikion: Maccluer Inlet の北方.
- マニコル** Mani-kor: Torassi 河口附近.
- マフォル** Mafor, Mafoor, Nofar: 北岸 Geelvink 灣内の Numfor 島, Ron 島及び Doreh 附近.
- マリンド アニム** [自] Marind anim, Murinda-Nim: 東南海岸. Bian 河の流域. 東は Maro 河まで, 西は Bulaka 河左岸まで.
- マクレウ アニム** Makleu-anim: マリン

- ド アニム**の隣族. これの西方に隣接しヤブ アニムの東方に在る. Bulaka 河中流の右岸と Digul 河との中間地帯.
- マルヒト アニム** Marpid-anim: Maro 河上流地域. カルチ アニムとカフルチ アニムとの中間. エナンの一支部.
- マレール アニム** Mareer-anim: マリンド アニムの隣族. 最東部の Torassi 河の中流の下流.
- マンガト アニム** Mangat-anim: マリンド アニムの隣族. その東限. クペル アニムと接す. メラウケの背地, Maro 河の左岸.
- ミミカ** Mimika: 東南部.
- ミルミル アニム** Mirmir-anim: マリンド アニムの隣族. 最東部の Torassi 河中流, Tari 川との交流点附近.
- ムリンダニム** Murinda-Nim → マリンド アニム
- モクレウガ** Mokleuga: 東南部, Bulaka 川の上流.
- モラウリ** Morauri: 東南部, Maro 河河口附近で之に注ぐ Gelar 及び Kolar 川の區域. 現在は 60—70 人.
- ヤウケ アニム** Jauke-anim: Maro 河最上流地域. 上流はパンチュア アニム, 下流はオニチ アニムに挟まる. エナンの一支部.
- ヤグバ** Jagba, Yaba Anim: 東南部のマリンド アニムの西に隣る種族. Muli 或は Princess-Marianne 海峡の海岸に住む. ヤバ アニムはマリンド アニムの呼稱.
- ヤス** Jas: 東南部 Digul 川河口右岸.
- ヤバ アニム** Yaba Anim → ヤグバ
- ヤブ アニム** Jab-anim: Bulaka 河右岸から Frederik-Hendrik 島に面する海岸地帯. マリンド アニムの隣族.
- ヤフビ アニム** Jahubi-anim: マリンド アニムの隣族. 同族による呼稱. Frederik-Hendrik 島東南部.
- ヤムナ** Jamna: 北海岸タカルに面する小島の住民.
- ヨテフ** Jotefa: 東北隅, Hunboldt 灣.
- ワムボン** Wambon: 東部の Digul 川上流.
- ワンデス アニム** Wandes-anim: Bian 河支流の下流. マリンド アニムの一支部.



XVII 舊獨領ニューギニア

**アウング** Awenggu: 東部 Kua 川の上流。  
**アヂェラ** Adjera: 東部なる Markham 川の下流。ラエウムバよりは上流地方。  
**アフル** Aförö: Ramu 河上流, 中央山脈山間部の矮小民族。  
**アボ** Abo, Bukaua: Huongolf の北岸。  
**アメレ** Amele: Astrolabe 灣の背地。  
**アラファミ** Arafami, [自] Yerum: Nelson 岬, クウラフィの両側。  
**アラベシ** Arapesh → アリアウ  
**アリ** Ali: 北海岸。Tumleo 島に面する主陸海岸地帯, Berlinhafen 附近。  
**アリアウ** Ariaw, [異] Ariawiai, Areparou, Arapesh: Bogia 灣の背地。Ariaw は自稱, 周囲の隣族によつて Ariawiai 或は Arepapou と呼ばれる。對敵モヌンボによつて Arapesh と呼ばれる。  
**アリアウアイ** Ariawiai → アリアウ  
**アルフ** Arup: Berlinhafen の西北方, 人口概算 1,000。  
**アレパプン** Alepapun: Potsdamshafen の背後なる Monumbo 山の南。  
**アレパポウ** Arepapou → アリアウ  
**アワール** Awar: Hausa Bucht の西岸。ヌビエとプロイの間。  
**イク** Iku: Potsdamshafen の西南方 Iku 山中。  
**イングロス** Ingros: ヨタフ群の一つ。  
**ウニアピ** Winiapi: Nelson 岬の南, Collingwood 灣の西北岸。

**ウカウ** Wokau: アリ語群の一つ。  
**ウゲオ** Wogeo, Wokea: Sepik 河河口 Schouten 諸島の最北端の島。  
**ウビリ** Ubiri, Wanigela: Collingwood 灣の西岸。  
**エントサウ** Entsau: Humboldt 灣。  
**エンビ** Yenbi: ヨタフ語群の一つ。  
**オケイン** Okein, Okena: Nelson 岬と Musa 川河口の間, 海岸。  
**オケナ** Okena → オケイン  
**オリヴァマ** Olivama: Dallmanhafen の内地。  
**カイ** Kai, Katedong: 東部山地 Finschhafen の西, 中心地は Sattel 山地。  
**カイマンガ** Kaimanga: Rook 島の山地。  
**カイワ** Ka iwa: Lankanu の内地。  
**カウエア** Kawea: Hausa-Bucht と Sepik 河口との間の海岸, ボルボルとプロイの間。  
**カテドン** Katedong → カイ  
**カホル** Kahor: But の内地, Dallmanhafen と Berlinhafen との間。  
**ガラマン** Garaman: Markham 河上流と Markham 及び Ramu 河分水嶺附近。  
**カラムブマン** Karambuman: Markham 河上流と Markham 及び Ramu 河分水嶺附近。  
**カラムブル** Karamburu: Markham 河上流と Markham 及び Ramu 河分水嶺附近。  
**カルカル** Karkar: ピリピリ語群の一つ。

**カレサウ** Karesau: Sepik 河口の Schouten 諸島の内, 同名の島。  
**ギロガト** Girogat: Cromwell 山の南方で海に注ぐ Tewae 河畔。  
**クエフ** Kuefa → ゴイエフ  
**クワラフィ** Kworafi: Nelson 岬。  
**クドゴ** Kudogo → クワタ  
**クワタ** Kwata, Kudogo: Finschhafen の西方。  
**ゲゲラ** Gegera: Nelson 岬の西。Musa 川の更に西 Bariji 川沿岸。  
**ケラナ** Kelana: Kap König Wilhelm 附近。Finschhafen の北 42 哩邊の海岸。  
**ケンヂカ** Kendika: Sepik, Ramu 両河の南, 國境近き山脈中。  
**ゴイエフ** Goi-efu, Kuefa: Yule 山の最北腹の Biaru 川の支流 Akaifa 川の上流, 又主體は Poto 山脈の北隣の溪谷及び Kunimaipa (Lakekamu) 川水源の山地。  
**コシラガ** Kosiraga: Musa 川中流左岸地方。  
**コデロ** Kodero: Kap König Wilhelm の北方。ケラナの奥地に住む。  
**コムベ** Kombe: 東部 Cromwell 山 (Beasiki 山) の西方。  
**サウレ** Saure: Dallmanhafen の内地。  
**サリウ** Saliu → セレオ  
**シガバ** Sigaba: Kap König Wilhelm 附近。  
**シッサヌ** Sissanu, Sissano: 西北隅 Angriffshafen 附近, ツムレオの西。  
**シッサノ** Sissano → シッサヌ  
**スアム** Suam: ヤビムの居住地内。  
**セル** Ser: Berlinhafen のツムレオの西

の主島内。アリ語群ツムレ族語群の一。  
**セレオ** Seleu, Saliu: Berlinhafen, アリの東。  
**タマラ** Tamara → ツムレオ  
**タミ** Tami: Tami 島, 本島では Lange-mak Inlet の南と Bugaim 川の間 Cretin 岬。  
**タングム** Tanggum: 東北海岸 Bogia 地方 (Watam から Dagu までの海岸)。  
**チカ** Tika: Sepik, Ramu 両河の南, 國境近き山脈中に住す。  
**ヂフェシン** Djiffesin: 東部 Markham 川の中流にゐるラエウムバの一部族。Westmarkham が Markham 川に注入する所。  
**ツェナフ** Tsenap: Sepik 川中流左岸マルより上流。  
**ツェパ** Zepa: Prinz Albrecht Hafen の南方。  
**ツオム** Tuom: Rook 島の南 Siassi 群島中の島。  
**ツムレオ** Tumleo, Tamara: 東北海岸 Berlinhafen に面する小島の住民, アリの西 人口概算 300。  
**デベ** Depe: Cromwell 山の南方で海に注ぐ Tewae 河畔。  
**テリファミン** Telifomin: 西南端山地。  
**トバヂ** Topadi: Humboldt 灣。ヨタフ語群の一つ。  
**ヌビア** Nubia: Potsdamshafen の西, Hausa-Bucht の海岸。  
**ノル** Nor: Sepik 河口の西, Lagoon になつた海岸地帯, 三聚落に分たれ。人口總計約 1,000。



- バイフ** Paifa: Musa 川の上流, その支流の Moni 川の流入地附近.
- パウフ** Pau: ヤクムルの西方海岸. アリ語群の一つ.
- バカウア** Bakaua → ブカウア
- バガジム** Eagejim → ボガヂム
- バナロ** Banaro: Sepik 川と Ramu 川の間, Sepik 川最東南支流の Keram 川中流沿岸.
- ビリビリ** Bilibili: Astrolabe 湾内の小島.
- ブカウア** Bukaua, Bakaua: Bugaim 川から Arcona 岬までの Huon 湾岸.
- ブカウア** Bukaua → アボ
- ブカワック** Bukawac: Hüon 湾の北岸 Kap-Arcona 附近.
- フベ** Hupe: Hüon 湾北岸の内海.
- ブロイ** Burroi: Potsdamshafen の西, Hausa-Bucht の西岸.
- ボアング** Boang: Hüon 湾の西南岸, Franziskaf 川河口 Bayernbucht, Laukanu, Nassaubucht.
- ポウム** Poum: Kap Könip Wilhelm の東南方.
- ボウレ** Boure: Musi 川の上流の支流 Ibinamu 川沿岸.
- ボガチ** Bogati → ボガヂム
- ボガヂム** Bogadjim, Bagajim, Bogati, Bogadschim: Astrolabe 湾岸, Stephansort 近くの海岸, Mingjengja 川, Banar (Jorja) 川沿岸.
- ボルボル** Borbor: Hausa-Bucht と Sepik 河口との間の海岸.
- ボング** Bongu: Astrolabe 湾岸, Constantinshafen.
- マイシン** Maisin: Collingwood 湾の西南岸.
- マナム** Manam: Ramu 河河口の東に横はる島 Vulkaninsel.
- マヌンボ** Manumbo: Potsdamshafen 附近海岸.
- マラブマン** Marapuman: Markham 川上流と Markham 及び Ramu 河分水嶺附近.
- マル** Malu: Sepik 川中流右岸.
- マロル** Malol: Berlinhafen の西北方.
- マントク** Mantok: Siasi 群島.
- ミセム** Misem: Astrolabe 湾.
- モガエ** Mogae: Sepik, Ramu 両河の南, 國境近き山脈中に住む.
- モクメル** Mokmer: Sepik 河河口の Schouten 諸島の一.
- モヌンボ** Monumbo: 東北海岸 Potsdamshafen 附近 Nubia (Hausabucht) より Boyia まで.
- ヤオ** Jao: ブカウア居住地附近.
- ヤカムル** Yakamul → ヤクムル
- ヤクムル** Jakumul, Yakumul: Berlinhafen 附近. アリ語群の一つ.
- ヤトミュル** Jatmül: Sepik 河口より 150—250 哩の中流に住む.
- ヤミル** Yamir: アリ語群の一つ.
- ヤビム** Jabim, Jabem, Yabim: 北は Bussim から Langemak Inlet の南までの Finschhafen 附近.
- ヤベム** Jabem → ヤビム
- ヤマガ** Jamaga: Sepik, Ramu 両河の南, 國境近き山脈中に住.
- ヨタフ** Yotafa: Humboldt 湾.

- ラウ** Lawo: 西北隅 Angrifshafen の南方, Leitere の内地, 舊オランダ領との國境附近.
- ラエ** Lae: Markham 河口.
- ラエウ** Laewomba, Laewambar: 東部 Markham 川下流の左方.
- ラゲッタ** Ragetta: ビリビリ語群の一つ.
- ラホ** Labo: Herzog 海 (Huon 湾).
- ラモ** Ramo: Berlinhafen の西北方.
- ラレフ** Lalep: Ali 語群の一つ.
- ログア** Logua: Nelson 岬の西 Musa 河口の西海岸.
- ワイング** Waing: 東部 Markham 川の下流 Bondjog 川沿岸.
- ワカヤ** Wakaja: 舊獨領 Neuguinea の東南隅.
- ワタム** Watam: Sepik 河口.
- ワニゲラ** Wanigela → ウビリ
- ワラフ** Warapu: Berlinhafen の西北方.
- ワルマン** Walman: Berlinhafen 附近.

## 追 加

- アナ** Ana: 東南隅の Morobe の海岸.
- ウニマ** Winima: Markham 川の支流 Bialolo 川上流.
- カイテムイ** Kaidemui: Markham 川河口附近の南方.
- カイワ** Kaiwa: 東部. Salamaua の西南方. Markham 川の支流 Bialolo 川との中間.
- グジミ** Guzhimi: 東南隅 Papua との境界近く, Waria 川の支流 Ono 川中流右岸.
- ゲネ** Gene: 東南隅 Papua との境界近く, Waria 川の支流 Ono 川中流左岸.
- ゴヴァガタ** Govagata: 東南隅 Papua との境界近く, Waria 川の支流 Bubu 溪谷.
- コブナ** Kobuna: 南部. Papua へ流れる Lakekamu 川上流の一支流沿岸. Lawson 山の西方.
- サイコ** Saiko: 東南隅. Papua との境界近く, Waria 川の支流 Bubu 溪谷.
- ジア** Zia, Jia: 東南隅. Waria 川最下流左岸. 人口 1,000.
- シニ** Sini: 東南部. Waria 川の支流 Ono 川の源頭地方.
- スウェナ** Suwena: 東部. Morobe と Waria 河口との間.
- ノワノワ** Nowanowa: 東南部. Papua との境界近く, Waria 川の支流 Bubu 溪谷.
- ビアル** Biaru → ワ
- ビアワリヤ** Biawaria: 東南部. Waria 川中流沿岸. 人口 2,230.
- ミスミス** Mismis: 東南部. Papua との境界近く, Waria 川の支流 Bubu 溪谷.
- ラマニ** Lamani: 東南部. Papua との境界近く, Waria 川の支流 Bubu 溪谷.
- レブ** Repu: 南部. Waria 川の支流 Ono 川の上流の Gene 川の源頭. Papua との境界附近. Chapman 山腹.
- ワテ** Wade, [異] Biaru: Papua へ流れる Lakekamu 川上流の支流 Williams 川の上流.



XVIII 英領ニューギニア

- アイワラ** Aiwara: 東北部。  
**アウテムボ** Autembo: 東部 Yodda 溪谷。  
**アガイアムボ** Agaiambo: Ketakerua 灣奥地の廣き沼澤地に住む。即ち Bagiri 地方の内地。  
**アギ** Agi: モツの内地。  
**アゴブ** Agob, Wongob: Pahoturi 川の西方 Bunkukalam (Fly 川の西)。  
**アナマロフ** Anamaropu: 東南部。  
**アニマ** Anima: Fly 川下流南岸, アラマの東。  
**アラマ** Arama: Fly 川下流南岸。  
**アリファミ** Arifamu: モクルとコラフの間の海岸 McLaren Harbour と Port Hennessey の間。  
**アルマフ** Arumafu: 英領 Papua。  
**アロマ** Aroma: Cloudy 灣の西方。  
**アワイアマ** Awaiama: 東南端 Milne 灣の西方。  
**イアシ** Iasi: Vogel 岬附近, 英領 Papua の東端。  
**イアリ** Iari: Purari 河口。  
**イコロ** Ikoro: Papua 灣の東岸, カバカバ附近, 海岸から數哩以内, シノウゴロと海岸との間。  
**イリマ** Ilima → エレマ  
**イルミ** Irumi: Bride 山の中腹。  
**イレマ** Ilema → エレマ  
**イワイヌ** Iwainu: Fly delta の Era 川。  
**ウアリビ** Uaripi: Kerema 灣。エレマ群の一。  
**ウラム** Wiram: Fly 川下流北折部南岸。  
**ヴェー** Vee: St. Joseph 川の中流。メケオ群の一つ。  
**ウェカマラ** Wekamara: ケラキの一部族。  
**ウェダウ** Wedau: Bartle 灣。  
**ウオンゴブ** Wongob → アゴブ  
**ウダマ** Udama → サヴィル  
**ウベリ** Uberi: モツの内地。  
**エアヴァラ** Eavara: エレマ群の一つ。トアリビから分れたものと云はれる。  
**エベ** Ebe: モツの内地。  
**エレマ** Elema, Ilema, Ilima: Papua 灣の北岸。Purari 河口の東方 Possession 岬までに居る諸種族を Elema group と一括する。部族名の終りが ipi なるものと u, au 又は ra なるものの 2 群ある。Uraripi, Milaripi, Kaipi, Toaripi, Moaripi, Moreaipi, Lepu, Muru, Parivau, Opau, Eavara, Haura, Keuru 等の部族がそれである。  
**オクテヂ** Ok Tedi: Fly 川上流, 舊蘭領境附近。  
**オケナ** Okena: 東岸 Nelson 岬。  
**オパウ** Opau, Opao: Kerema 灣脊後の溪谷。エレマ群の一。  
**オパオ** Opao → オパウ  
**オロコロ** Orokolo: Papua 灣の沿岸。Possession 岬の西方, Purari 河口東方。  
**オワスプ** Owasupu: ビアワリヤ(舊獨領)の一部族。東北部, Waria 川中流の南方。  
**ガイズハイリ** Gaizhairi: 中部地方の La-

- kekamu 川の上流なる Kunimaipa 溪谷。  
**カイビ** Kaipi: Freshwater Bay。エレマ群の一つ。  
**カイマリ** Kaimari: Papua 灣の東岸 Port Moresby 附近。  
**カイリカイリ** Kairikairi: 東岸。Nelson 岬の西北方。  
**カウラ** Kaura: Purari 河の東岸。  
**カウラライグ** Kauralaig, Kowrarega, Korariga: Torres 海峡に存在する Prince of Wales 島及び Banks 島。  
**カウンジ** Kaunje: ケラキの一部族。  
**カゲ** Kage: Port Moresby の内。"Gap" の南の山地。  
**ガシリ** Gasiri: モツの内地。  
**カバカバ** Kapakapa: Papua 灣の東岸。  
**カバヂ** Kabadi, Kapatsi: Papua 灣の東岸, Aroa 川河口と Galley 岬の間。Vanapa 川三角地帯。  
**ガボニ** Gaboni: Papua 灣の東岸カバカバの附近, 海岸から數哩以内。  
**カマウカ** Kamaweka: Chapman 山附近の舊獨領 Neuguinea との境界附近。コヴィオの一部族。  
**カマリ** Kamali: 中部地方の Hood 岬, 岬の突端より 2 哩の内地。人口 400。  
**ガムバヂ** Gambadi: 西端 Bensbach 川と Morehead 川下流の間。  
**カムビサ** Kambisa: マフルの東方, 山脈の中心地方。  
**ガリア** Garia: コイアリの居住地の東方。Kemp Welch 川の西。  
**カリガラ** Karigara: ケラキの一部族。  
**カルアマ** Karuama: 東部, Yule 山。  
**カロ** Kalo: Port Moresby の東南方 Wanigela 川河口, Hood 岬一帯に住む。人口 1,500。  
**ギジラ** Gijara: Pahoturi 川の東岸 (Fly 川の西)。  
**キダラ** Kidara: 東南部の Bently 灣。  
**キラブノ** Kirapuno → ケアバラ  
**キワイ** Kiwai: Fly 河河口。Fly 河の河口のものを Kiwai group と云ふ。東方及び川上の方への限界は不明, 西方は少くも Mawatta (Binaturi 河口にある)まで海岸沿ひに居る。  
**クツブ** Kutubu: 東經 143°, 南緯 6° にある同名の湖内の島人。人口約 400。  
**クニ** Kuni: Yule 山附近の Angabunga (Arabule), Aroa 兩河の上流。コヴィオの一部族。  
**クペレ** Kupele: 東南部なる Owen Stanley 連山附近。  
**クムバイバ** Kumpaipa: 東北部。  
**グムライグ** Gumulaig: Torres 海峡に存在する Mulgrave 島及び Jervis 島。  
**グムレガ** Gumulega: Neuguinea と Mulgrave 島 (Torres 海峡に位する)との間に存在する島嶼。  
**クリア** Kufria: Bamu 河沿岸。  
**クルカライグ** Kulkalaig: Torres 海峡に存在する Mount Ernest, Warrior 島, York 諸島及び其附近に羅列する小島。  
**クルカレガス** Kulkalegas: Torres 海峡に羅列する Mount Ernest 及び Three Sisters の諸島に住するもの。  
**ケアバラ** Keapara, Kerepunu, Kira-



puno: 東南部の南岸. Hood 岬から東, Hood Lagoon の東方海岸.

**ケヴェリ** Keveri: 東南部の南岸 Cloudy 灣の内陸.

**ケヴォリ** Kevori: ベレイナの西, Galley 岬, Redscar 岬の西の海岸.

**ケウル** Keuru: Kerema 灣の東端, Vailala 川と Cupola 山との間の海岸. エレマ群の一.

**ケラキ** Keraki: Papua の西端, Morehead 川の東方, Moive, Karigara, Tendavi, Yarne, Keraki, Wekamara, Wali, Kaunje, Tanjue の諸部族がある.

**ゲラリア** Gelaria: Bartle 灣.

**ケルリアモ** Keruriamo: Papua の西部 Oriomo 川の右岸. → **ダリアモ**

**ケレプヌ** Kerepunu → **ケアバラ**

**ケレワ** Kerewa: Goaribari 島及び附近島嶼及び陸地.

**ゴアリバリ** Goaribari: Papua 灣の北岸, Purari 河口の西方にある Kapaina, Kikori, Omate, Turama, Bamu 諸川の河口の湿地の delta 地方に居る諸種族を一括してゴアリバリ群とする.

**コイアリ** Koiari, [自] Wadili: 中央山脈の中腹及山麓, モツ及び隣接民族の背後地. Owen Stanley 山脈の西腹 (Scratcheley 山から Nisbet 山までの) 及び Wanigela (Kemp Welch) 川の上流の支流の諸山脈地方の西部.

**コイタ** Koita, Koitapu: Port Moresby の南東, Pari から Redscar 灣, Gally 岬の Mamumanu までの地域.

**コイタブ** Koitapu → **コイタ**

**ゴイラ** Gwoira → **マベナ**

**コヴィオ** Kovio: メケオ, ナラ, カバチ居住地の背後の山地, 即ち Lakekamu 川の上流なる Kunimaipa 上流溪谷, Biaru 川の上流なる Akaifofo 及び Inawarung 上流溪谷の Yule 山周囲地方に居る諸族の總稱. Kuni, Kamaweka, Mafulu, Fuyuge 等の部族がある.

**コウラレガ** Kowrarega → **カウラライグ**

**コキラ** Kokila: Wanigela 川水源. Wanigela 川の Uma (Margaret) 支流の北方, 即ち Potter 山と Obree 山の間.

**ココ** Koko: Papua の東北部, Mamba 川の水源地 Yodda 溪谷の一部.

**ゴゴダラ** Gogodara: Ramu 河の支流 Aramia 河の湿地及 Lagoon 地帯.

**コポエラ** Kopoela: Port Moresby の東南方. Alice Gordon Creek の合流点近く.

**コラフィ** Korafi, Kworafi: 東岸 Nelson 岬, Collingwood 灣の西.

**コラリーガ** Korariga → **カウラライグ**

**コリキ** Koriki: Purari 河口附近.

**コリコ** Koriko: Obree 山の南方.

**サイバイライグ** Saibailaig: Torres 海峡, Boigu, Davan, Saibai 及び Daru の諸島人.

**サヴィル** Saville, [異] Udana: Millport Haven の内地.

**サナナ** Sanana: Papua 灣の西方, Morehead 川沿岸.

**サマライ** Samarai: D'Entrecasteaux 島及び Louisiade 群島.

**ザリバ** Sariba → **サリボ**

**ザリボ** Saribo, Sariba: 東南方 Easilaki 諸島.

**シナウゴロ** Sinaugolo, Sinaungolo, Sinangolo: Papua 灣の東岸 Kapakapa の海岸から 3 哩位の内方の山地の縁から Kemp Welch 川, その支流, Hunter 川, Musgrave 川の谷間まで.

**シナウゴロ** Sinaungolo → **シナウゴロ**

**シナンゴロ** Sinangolo → **シナウゴロ**

**シシリタ** Sisirita: Papua の東部 Yodda 溪谷.

**ジンドヒラ** Jindabira: Mai Kasa, Wai Kasa 川の北 (Fly 川の西).

**スアウ** Suau: 東南端 Farm 灣 Suau 島から Modewa 灣南岬に到る間及び Rogea, Sariba, Basilaki 等の島.

**セマリジ** Semariji: Papua の西端 Bensbach 川と Morehead 川中流の間.

**ソゲリ** Sogeri: モツの内地. Lakori 川上流. コイアリ群.

**ダウイ** Dau: 南 Massim, South Cape の海岸, 海岸近くの Rogea, Sariba 両島, Wari (Teste) 島, Brumer 諸島, 更に南の Engineer 群島に居るもの.

**ダウダイ** Daudai: Fly 河河口の西方 Oriomo 及び Binaturi 川流域の湿地帯.

**タウプタ** Tauputa: 東南部の Chad 灣の北方.

**タケル** Taker: Fly 川中流右岸.

**タテ** Tate: 英領 Papua.

**ダフニ** Dahuni → **ボナボナ**

**ダリアモ** Dariamo: 西部なる Oriomo 河の左岸. 此族中同河の右岸地方に棲息す

るものはケルリアモ Keruriamo の名を以て知らる.

**タンジュエ** Tanjue: ケラキの一部族.

**ヂビリ** Dibiri: Fly delta 地方, Ramu 川合流点より 1 哩上流の Buniki Creek 沿ひ及び Buniki と Gama 川の間.

**ヂボルグ** Dibolug: Bebdibem の東北方 8 哩, Wasi Kasa 川の北方 (Fly 川の西).

**ヂリム** Dirimu: Binaturi 東方支流.

**ヂロゴリ** Dirogori: 西部, Oriomo 川の左岸. 河口より約 7 哩の地点.

**ツゲリ** Tugeri: 東経 138°—141° の間の海岸.

**ツヂ** Dudi: Fly 河口の南岸.

**ツバデビ** Tupadibi: Mobudauan 山周囲 (Fly 川の西).

**ツベツベ** Tubetube: Milne 灣 (Discovery 灣), Engineer group の Slade 島.

**ツリツリ** Turituri: 西部の Binaturi と Oriomo 両河の間.

**デシ** Desi, Maiva: Bibitan 及び Maneao 山脈から北方 Kwagira に至る地方に住む. 又 Maneao Range の東側にも住んで居る.

**テンダウ** Tendau: ケラキの一部族.

**トアリヒ** Toaripi → **モツ モツ**

**ドウラ** Doura: Port Moresby の西北方. Aroa 川の東岸, 海岸より数哩の内陸の小部族. Veimauro 河畔の Galley Reach の内地.

**ドマラ** Domara: Cloudy 灣の東方.

**ドリリ** Doriri, Moikoidi: Nelson 岬の内陸, Moni 上流の Alawa 支流の Uvera.



- Creek.
- トルゾ** Torzo: Strachan 島, Mai Kasa 川, Wasi Kasa 川 (Fly 川の西).
- トロ** Toro: 西部の Bensbach 川沿岸.
- ナマウ** Namau: Kikori 河沿岸, Purari 河口附近 Era 灣から Alele 川 (Purari 川の東方河口) までの諸族を一括してナマウ群といふ.
- ナラ** Nara, Lara: Papua 灣の東岸, カバチの隣, Hall Sound の東方の海岸近くの丘陵地.
- ナラ** Nara → パカオ
- ヌゴウガル** [自] N'gowugar, [異] Borima: Torassi 河の上流から Maro 川上流の支流 Wango 川上流地帯に接する地帯, エナンはボリマと呼ぶ.
- パイタナ** Paitana: Papua 灣岸, ロロの西 Galley 岬, Redscar Head の西の海岸.
- ハウラ** Haura: Kerema 灣の東邊, Vailala 川と Cupola 山との間の海岸. エレマ群の一.
- パカオ** Pakao, Nara: St. Joseph 川の下流のロロ部落の東方 Aroa 川まで.
- バツ** Badu: Mawatta の西 8 哩の地點と云はれて居る.
- バツレガ** Badulega: Torres 海峽に在る Mulgrave 島.
- ババカ** Babaka: 中部地方の Hood 岬, 岬の先端より 2 哩の内地. 人口 500.
- パプア** Papuan: (1) New Guinea に居住する非マライ族の土民, 此名稱は“縮れた”との義. マライ語 papuwah より起り, 此族の頭髪の性質に關するもの.
- (2) New Guinea, Solomon 諸島, New Britain, New Ireland, New Hebrides 諸島, New Caledonia 及び Fiji 諸島に住する土民を呼ぶ總稱.
- パリヴァウ** Parivau: Purari 川と Vailala 川の山地. エレマ群の一.
- バリギ** Barigi: Dyke Acland 灣の直ぐ北にある Ketakerua 灣.
- ヒアム** Hiamu: Fly 川河口南方の小河 Oriomo 河口にある Daru 島.
- ヒウ** Hiwi: Fly 川の Damira の北.
- ビナ** Bina: Papua の西部.
- ビナメ** Biname: Fly 河口の南. Binaturi 河. 人口減少しつつある小部族.
- ビオファ** Biofa: Pupua 灣に面するロロ群居住地の北方. St. Joseph 川の沖積地.
- ビナンデレ** Binandele: 東北海岸地帯. 舊獨領境から Nelson 岬の西方 Porlock 灣までのパプアの一群をビナンデレ群と呼んで居る. ビナンデレは Mamba 川の下流地方に居るもの.
- フフナ** Huhuna: 東南部にある Bently 灣.
- ブギ** Bugi: Mai Kasa 川東岸, 同河口.
- ブギライ** Bugilai: グウダイの西, Mai-Kussa 河畔.
- プamani** Pumani: 東南部の Dayman 山の東方, Ruabo 川, Maneao 山脈.
- フユゲ** Fuyuge: マフルの南, クニの東. マフルにある Sacred Heart Mission の周圍. コヴィオの一部族.
- フラ** Hula, Bula'a: Cloudy 灣の西方. Beagle 及び Hood 灣の間の Hood 岬. 尖端の Bula'a 村は人口 750.
- ブラア** Bula'a → フラ

- フリリ** Huriri: 東部の Yodda 溪谷.
- ブワイドガ** Bwaidoga: D'Entrecasteaux 諸島.
- ペム** Pem: Nelson 岬の東, Vogel 岬の西 20 哩.
- ベレイナ** Bereina: ワイマの西, Galley 岬. Redscar 岬の西方の海岸.
- ヘレヴァ** Hereva → モレアイビ
- ポカウ** Pokau: Redscar 灣の北方.
- ボガボガ** Bogaboga: Bartle 灣の西方, ムカウアに隣る. 言語, 風習ムカウアと同じ.
- ポタトナ** Potatona: 東南部 Bently 灣の最西の住民.
- ボナボナ** Bonabona, Dahuni: Orangerie 灣の東半及び Bonabona 島, Mullins Harbour の南海岸に住む.
- ボリ** Boli: ビアワリヤ(舊獨領)の一部族. 東北部, Waria 川中流の南方.
- ボリマ** Borima → ヌゴウガル
- ボルリ** Borli: Waria 川流域.
- マイウ** Maiv → ワイマ
- マイヴァ** Maiva → デシ
- マイシナ** Maisina: 英領 Papua の西北海岸 Keppel 岬附近.
- マイシン** Maisin: Collingwood 灣の入江.
- マイプアン** Maipuan: Urama から Kai-vari に移住, モレアイビを逐出したもの.
- マイル** Mailu, [自] Magi: 東部地方の Rodney 岬から Orangerie 灣までの海岸約 100 哩に互る地方及び Mailu 島.
- マイワ** Maiwa: Papua 灣の東岸, Port Moresby 附近.
- マギ** Magi → マイル
- マゲナ** Magena: Oriau 山から Taibiri 山まで, 即ち Glasgow 港, Millport 港, Mayri 灣, Ebu 灣の内地方面.
- マシム** Massim: 極東南部, 東經 150° 以東の海岸及びその東方の島々. 本島の南岸では Mullens Harbour まで, 北岸は Cape Nelson 半島まで及ぶ.
- マシレガス** Massilegas: Torres 海峽に存在する York 諸島.
- マシングラ** Masingara, Masingle: Papua 灣の西岸, Fly 河口. マワタの脊後.
- マシングル** Masingle → マシングラ
- マニコル** Manikor: 西端 Bensbach 川と Morehead 川河口の間の海岸.
- マヌコロ** Manukoro: Port Moresby の東南方. ワニゲラと海岸の間, コイアリの東隣.
- マヌマヌ** Manumanu: Port Moresby の西北方. カバチの東隣.
- マフル** Mafulu: 中央より稍, 東方の Yule 山近傍. Angabunga 川流域. コヴィオの一部族.
- マベナ** Mapena, Gwoira: 東部の Dayman 山及び Orian 山の東方の Gwoira 山脈に居たが, 現在では Ruabo 及び Siau (Iau) 兩河畔が分布中心地となる.
- マリハウ** Marihau: Papua 灣岸 Galley 岬及び Redscar 岬の西方.
- マルライグ** Malulaig: Torres 海峽西部諸島の中部, Mabuiag 及び Badu の諸島.
- マワイ** Mawai: Waria 川の下流地方.
- マワタ** Mawata, Mawatta: Binaturi 河の河口と Oriomo 河との間.
- ミクド** Mikud: Fly 川下流と南方海岸との間.



- ミザニ Mizhani:** 中央部の Lakekamu 川上流なる Kunimaipa 溪谷。
- ミタ Mita:** Milne 灣の沿岸。
- ミラリビ Milaripi:** Albert 山の北腹を経て Cupola 山の東方海岸 Milaripi (Wamai) に定住せるエレマ群の一。
- ミリアム Miriam:** Torres 海峡東部, Murray 諸島 (Mer, Dauar, Waier) の島人。
- ムカウア Mukaua:** Bartle 灣の西方。
- ムル Muru:** Purari 川の東端, Orokolo より約 8 哩内地。エレマ群の一。
- メケオ Mekeo:** St. Joseph 河の中流, 海岸地帯上の沖積平原, Seligman はメケオをピオファ Biofa とヴェー Vee とに分つ。
- メロカ Meroka:** Owen Stanley 山脈の西南麓, モツの内地。
- モアリビ Moaripi:** Lakekamu 川南方の海岸, Moaripi (Lese), Miaru (Biaru), Fave (Jokea), 純粋なるものは殆んど絶滅してある。エレマ群の一。
- モイヴ Moive:** ケラキの一部族。
- モイコイヂ Moikoidi** → ドリリ
- モクル Mokuru:** 東岸 Nelson 岬。
- モツ Motu:** Port Moresby 附近, Galley Reach から Round Head まで。
- モツ Motu-Motu, Toaripi:** Papua 灣東岸の Lakekamu (Williams) 川河口, Possession 岬の西北沿岸地帯, Purari delta の東方。エレマ群の一。
- モレアイビ Moreaipi, Hereva:** Orokolo 川, 又 Vailala にも居る。エレマ群の一。
- モワト Mowat:** Daudai の Mowat。
- ヤルネ Yarne:** ケラキの一部族。
- ラクミ Lakumi:** Hunter 及び Musgrove 川の上流。
- ラクワハル Lakwaharu:** Papua 灣の東岸 Tupuselei。
- ラベカ Lapeka, Rapeka:** Papua 灣に注ぐ St. Joseph 川の東方 10 哩ばかりの海岸より 20 哩ばかり内地。
- ララ Lara** → ナラ
- リリフヂ Lillihudi:** Milne 灣の沿岸。
- レアレア Lealea:** Port Moresby の西北方 Vanapa 川沿ひの内地。
- レフ Lepu:** Possession 岬の西方。エレマ群の一。
- ロヤルプ Loyalupu:** 英領 Papua 東南部。
- ロスセル島人 Rossel Islander:** Louisiade 諸島の最東端。この諸島の中で唯一のパプア族と見られるがその文化はパプア的でない點が多いといふ。
- ロロ Roro:** Yule 島, Hall Sound 周囲, Angabunga 下流及び Possession 岬から Kapripata 岬までの間の海岸沿ひ, 又 Galley 岬, Redscar 岬の西の海岸住民の總稱にも用ひられる。
- ロロイバ Loloipa:** 東北部。
- ワイマ Waima, Maiv:** Papua 灣 Galley 岬, Redscar 岬の西。
- ワカマレ Wakamare:** Bebdibem の北東 (Fly 川の西)。
- ワガワガ Wagawaga:** Bartle 灣。
- ワヂリ Wadili** → コイアリ
- ワミラ Wamira:** Bartle 灣。
- ワリ Wali:** ケラキの一部族。
- ワルビ Warubi:** Bebdibem の北東 30 哩, Wasi Kasa 川の北方 (Fly 川の西)。

## XIX メラネシヤ

- アラウ Arawe:** Neupommern 島の東經 150° 附近の南岸。
- ヴェラタ Verata:** フィジ島人の一族。
- ウシアイ Usiai, Ússiai:** Admiralität 島の大きい島の内地の山地民の總稱。ウンドロウ Úndrou, リタコ Litako, レレウ Lérewe 等の種族がある。
- ウド Vudd:** フィジ島人の一族。
- ウラ Vura:** フィジ島人の一族。
- ウンドロウ Úndrou:** Admiralität 島の西北部山地, 他の山地民と共に海岸民からウシアイと總稱さる。
- カカウドローブ Cakaudrove:** フィジ島人の一族。
- ガクテイ Gaktei:** Neupommern 島の Gazelle 半島の内地。
- カリアイ Kaliai:** Neupommern 島の北岸西部。
- キレンゲ Kilenge:** Neupommern 島の最西端。
- グナンツナ Gunantuna:** Neupommern 島の Gazelle 半島の北岸。
- コムベ Kombe:** Neupommern 島の北岸ボラの西方。
- サヘ Sahe:** Neupommern 島南岸の西部。
- スルカ Sulka:** Neupommern 島の北部 Gazelle 半島の東岸, Mu 川まで。
- セルア Serua:** フィジ島人の一族。
- ソモ ソモ Somo Somo:** フィジ島人の一族。
- タイレブ Tai Levu:** フィジ島人の一族。
- タウリル Taulil:** Neupommern 島の Gazelle 半島の内地。
- ツヌイブ Tannuip** → ツムイブ
- ツムイブ Tumui, Tannuip:** Neupommern 島, スルカの背後の山地。
- ナカナイ Nakanai:** Neupommern 島の中央北岸, メラメラ Melamela, ムク Muku, ボラ Bola を總稱す。
- ナシオイ Nasioi:** → ナソイ。
- ナドロガ Nadroga:** フィジ島人の一族。
- ナモシ Namosi:** フィジ島人の一族。
- ナルア Narua:** フィジ島人の一族。
- ニューカレドニア人 New Caledonian:** New Caledonia に住するもの。
- ニューヘブリデス人 New Hebridean:** Australia の東方に位する南洋の New Hebrides 諸島に住するもの。
- バイニング Baining:** Neupommern 島の Gazelle 半島の山地。
- バリアイ Bariai:** Neupommern 島の北岸西端。
- フィジ島人 Fijian:** Fiji 諸島。
- ブイン Buin, [異] Telei:** Bougainville 島の南端東部。人口 7,736 (1927)。
- ブタム Butam:** Neumecklemburg 島。
- ブレ Bure:** Fiji 諸島 Sawakasa 島の Ra 海岸。
- ボラ Bola:** Neupommern 島の北岸 Willaumez 半島の南部とその先端。廣義のナカナイに入る。
- マイタシリ Maitasiri:** フィジ島人の一族。



**マクアタ** Macuata: フィジ島人の一族。  
**マタンコル** Matáankor, Mátankol: Admirality 島のモアヌスとウシアイの間。即ち主島の北方, 東方, 東南方の小島。  
**マヌ** Manu: Neu-Guinea と Neupommern 島の間。Umboi 島。  
**マヌス** Mánus: Admirality 島の主島の南岸及び南方の珊瑚島。  
**ムク** Muku: Neupommern 島の中央北岸, メラメラとボラの間。  
**ムバ** Mba: フィジ島人の一族。  
**ムバウ** Mbau: フィジ島人の一族。  
**ムプトニ** Mbutoni: フィジ島人の一族。  
**ムベナ** Mbena: フィジ島人の一族。  
**メラネシヤ人** Melanesian: Melanesia に住する諸種族を呼ぶ總稱。  
**メラメラ** Melamela: 狭義のナカナイ, Neupommern 島の中央北岸, Lolobau 島の對岸地方。  
**メンゲン** Mengen: Neupommern 島の

## 追

**キエタ** Kieta: Bougainville 島中部東岸 Kieta 附近。  
**コンガラ** Kóngara: Bougainville 島。  
**シワイ** Siwai, [異] Motuna: Bougainville 島南端の西部。人口 4,354 (1927)。  
**テレイ** Telei → ブイン  
**ナゴヴィシ** Nagovisi: Bougainville 島中部山地。人口 2,000。  
**ナソイ** Nasoi, Nasioi: Bougainville 島

東部南岸, ロテの東北方, スルカの西南方。  
**モアヌス** Moánus: Admirality 島の海岸。  
**ヤサワ** Yasawa: フィジ島人の一族。  
**ヤランチニ** Yalantini: フィジ島。  
**ラ** Ra: フィジ島人の一族。  
**ラウ** Lau: フィジ島人の一族。  
**ラケムバ** Lakemba: フィジ島人の一族。  
**ラケラキ** Rakeraki: フィジ島人の一族。  
**ランドブタム** Rand-Butam: Neu-Mecklemburg 島の南部山地民。  
**リタコ** Litako: Admirality 島の東部山地。他の山地民と共に海岸民からウシアイと總稱さる。  
**レレウ** Lérewe: Admirality 島の西南部 Málaibucht 附近の山地。他の山地民と共に海岸民よりウシアイと總稱さる。  
**レワ** Rewa: フィジ島人の一族。  
**ロテ** Lote: Neupommern 島の東南岸, アラウエの東方。

## 加

中部。Kieta のすぐ西方。人口 2,700。  
**バイチ** Baitsi: Bougainville 島中部。Emperss-Augusta 灣に面する豊沃な藪林地帯。ナゴヴィシの南方。人口 320。  
**バノニ** Banoni: Bougainville 島中部 Empress-Augusta 灣岸及びその南方海岸。  
**モツナ** Motuna → シワイ

## 族名索引

I. 片假名索引.....	1
II. 漢字索引.....	44
III. ローマ字索引.....	52

1. 片假名索引は五十音順に排列し“赤カレン”, “黒タイ”等の如く漢字まじりのものをも併載した。
2. 漢字索引は第一字目の文字によつて字畫順に排列した。
3. ローマ字索引の排列はABC順による。
4. 索引中の数字は本文の頁数を示し, a はその左側, b は右側を示す。



片假名索引

ア

アイグタ 142a  
 アイタ 142a  
 アイトン 42a  
 アイヌ 7a  
 アイメン人 7a  
 アイモル 42a  
 アイルタブン 104a  
 アイワラ 168a  
 アウ 42a  
 アウツムバワン 104a  
 アウング 164a  
 アウテムボ 168a  
 アウブ 104a  
 アエタ 142a  
 アエタ アプリン 142b  
 アエタ ブキト 142b  
 アオ 42a  
 アカ 23a, 42a, 52a  
 アガイアムボ 168a  
 アカエレ 76a  
 アカケデ 76a  
 アカコラ 76a  
 アカコル 76a  
 アカジュル 76a  
 アカジャロ 76a  
 アカタボ 76a  
 アカチャリ 76a  
 アカチャリアル 76a  
 アカパラワ 76a

アカバレ 76a  
 アカベア 76a  
 アカボ 76b  
 アカボジグヤブ 76b  
 赤カレン 52a  
 アギ 168a  
 アキト 76b  
 アクウ 65a  
 アグタ 142b  
 アグタイノス 142b  
 アグタス 142b  
 アグタヤ人 142b  
 アーコ 23a  
 アゴブ 168a  
 アサハン人 76b  
 アサム 42a  
 アサン 13a  
 アシ 23a  
 アシエン 23a  
 アスリングア 42a  
 アスワチン 52a  
 アソム 42a  
 アタ 142b  
 アタアン 142b  
 アダウグタス 142b  
 アタクロエ 84a  
 アダナイト 142b  
 アダネス 142b  
 アタム 65a  
 アタヤル 153a  
 アタル 1a

アダシ 104a, 142b  
 アダシギノス 143a  
 アダシグタス 143a  
 アチ 52a, 143a  
 アチア 23a  
 アチー アニム 160a  
 アチ 23a  
 アチー人 76b  
 アチラ 164a  
 アチク 42a  
 アチケシチム 13a  
 アチド 143a  
 アチト 104a  
 アチン 23a  
 アチ 23a  
 アチ ロロ 23a  
 アチン 76b  
 アーツ 23a  
 アッカ 23b  
 アッサム人 42a  
 アッタ 143a  
 アツリクバン 89a  
 アテ 143a  
 アドカゼ アニム 160a  
 アドナレ人 89a  
 アトニ 89a  
 アトン 42a  
 アナ 167a  
 アナウル 1a  
 アナマロブ 168a  
 アナムベル 23b







イン 52a	ウカマラ 168b	ウナリガン 1b
、 イングロス 164a	ウダウ 168b	ウナンガン 1b
インサナ 89a	ウタル島人 92a	ウヌンガン 1b
インシウヤオ 23b	ウマレ 92a	ウビリ 164b
インジャン 43a	ウラウン 52b	ウベリ 168b
インゼミ 43a	ヴラタ 175a	ウボウ 105b
インタ 52a	ウンノーチン 52b	ウマアギン 105b
インツ 52a	ウ 13b	ウマウバウ 105b
インフィエレス 144b	ヴエムチヴラヌ 1a	ウマギ 105b
	ヴエムチヴラン 1a	ウマギン 105b
	ヴエムチヴル 1a	ウマクリト 105b
	ウカウ 164b	ウマクラブ 105b
ヴァイペ 52b	ウダオ 164b	ウマサムカ 105b
ウアリビ 168a	ウダゴ 89a	ウマスリン 105b
ヴァヤ 43a	ウニ 24a, 52b, 65a	ウマダロ 105b
ヴァユ 43a	ウールト 13a	ウマチミ 105b
ウイ 24a	ウンケ 7a	ウマチメ 106a
ウエン 65a	ウンゴブ 168b	ウマヂラン 105b
ウイグル 13b	ウンテンゲル 88a	ウマジマン 106a
ウサ 95a	ウンバラタン 89a	ウマテバイ 106a
ウイタ 7a	ウンマヂパヒト 89a	ウマテブ 106a
ウイタ 7a	ウキト 105a	ウマトウ 106a
ヴァチムカン ツングース	ウシアイ 175a	ウマトコン 106a
1a	ウダイ 77a	ウマナヴァン 106a
ウナツ 95a	ウダイバリ 77a	ウマバウ 106a
ウニアピ 164a	ウダマ 168b	ウマバカ 106a
ウイニマ 167a	ウダン 105b	ウマバク 106a
ウイミラン 1a	ウチエゲイチ 7a	ウマバコン 106a
ウラム 168b	ウチル 1b	ウマパゴン 106a
ウンケムボソ 95a	ウデ 7a	ウマパワ 106b
ウウトダヌム 105a	ウデイ 77a	ウマバワン 106b
ウウトハブカト 105a	ウデヘ 7a	ウマブリアウ 106b
ヴァ 65a, 168b	ウト 105b	ウマベルブ 106b
ウエイウエル 13b	グド 175a	ウマポー 106b
ウエイニン 24a		

ウマボム 106b	ウルスンガイダイヤク	エテル 1b
ウマメハク 106b	107b	エト 144b
ウマリサム 106b	ウルチ 7a	エナン 160a
ウマリム 106b	ウルチ 7a	エニセイオスチク 13b
ウマルハト 106b	ウルパタンアイ 107b	エニセイ人 13b
ウマレカン 106b	ウルムブアニメ 160a	エベ 168b
ウマレケン 106b	ウルルガツングース 1b	エボカオ 144b
ウマレモン 107a	ウルンササヤブ 107b	エマベル 89b
ウマレカン 107a	ウルンダエ 107b	エミ 43a
ウマロハト 107a	ウルンダブグス 107b	エムバツン 108a
ウマロン 107a	ウルンチツン 107b	エムバナンマロー 108a
海ダイヤク 107a	ウルンツブ 107b	エムバフダイヤク 108b
ウムポーローム 107a	ウルンニラウ 108a	エムバルー 108b
ヴラ 175a	ウルンネラウ 108a	エムブラン 108b
ウラアンキシ 13b	ウルンバヤ 108a	エムベオ 43a
ウラン 13b	ウルンマンタラン 108a	エムボー 43a
ウランカネクス 88a	ウンダウ 108a	エラ 108b
ウリ 65a	ウندان 108a	エリュート 14a
ウリアス人 92b	ウンツブダイヤク 108a	エルケンベイス 7a
ウリク 107a	ウンドブ 108a	エレウト 14a
ウリシワ 92b	ウンドロウ 175a	エレット 7a
ウリヤンハ 13b	ウンルダーン 107b	エレマ 168b
ウリヤンハイ 13b		エワブ島人 92b
ウリリマ 92b		エン 52b
ウル 77a	エ	エンガノ人 77b
ウルアイ 107a	エアヴァラ 168b	エンカルン 108b
ウルアエル 107a	エーアニメ 160a	エンクバ 108b
ウルアヤル 107a	エヴェン 1b	エンクロー 108b
ウルアライ 107a	エヴェンキ 1b, 7a	エンクラト 108b
ウルオト 107a	エクニグ 144b	エンゲ 77b
ウルカンツ 107a	エスキモー 1b	エンコチ 108b
ウルサカダウ 107a	エタ 144b	エンシラトマロー 108b
ウルスカダウ 107b	エタル 1b	エンタカイ 108b
ウルスンガイ人 107b	エチンゴルトルグート	エンチバブ 109a
	13b	



エンチュー 7b  
 エンヂュー 7b  
 エンツカ 109a  
 エンデー人 89b  
 エントサウ 164b  
 エンバウ マロー 109a  
 エンパチン 109a  
 エンピ 164b  
 エンプユ 109a  
 エンリアイ ダイヤク  
 109a  
 エンレカン人 95a  
 オ  
 オイ 65a  
 オイクシ 89b  
 オイラート 14a  
 オイレト 14a  
 オイロート 14a  
 オウニ 65b  
 オガン人 77b  
 オク テヂ 168b  
 オケイン 164b  
 オケナ 164b, 168b  
 オコ ジュワイ 77b  
 オサ 109a  
 オージト一蕃 153a  
 オシグシ 7b  
 オセル 160a  
 オチン 24a  
 オツル 1b  
 オツルジ 1b  
 オト オロンオロン 109a  
 オト シアン 109a

オト グヌム 109a  
 オト ダノム 109a  
 オト ツフブ 109b  
 オト パニウ 109b  
 オト パリ 109b  
 オト ベヌウ 109b  
 オト ムルン 109b  
 オナム ゼ アニム 160a  
 オニ 24a  
 オニチ アニム 160b  
 オニメ 160b  
 オパウ 168b  
 オパオ 168b  
 オビ島人 92b  
 オヘ 65b  
 オボオボヂン蕃 154a  
 オマ スリン 110a  
 オマ タビ 110a  
 オマ テベ 110a  
 オマ パロ 110a  
 オマ ロクヅ 110a  
 オムビ島人 92b  
 オモキ 1b  
 オラウラト 1b  
 オラン アキエ 77b  
 オラン アキク 77b  
 オラン アケト 77b  
 オラン アブン 77b  
 オラン アラス 77b  
 オラン ウダイ 77b  
 オラン ウタン 77b  
 オラン ウル 77b  
 オラン カイリ 95a  
 オラン カムボン 77b

オラン カラン 88b  
 オラン ガラン 77b  
 オラン キンタ 77b  
 オラン クナボイ 77b  
 オラン グヌン 78a  
 オラン グノン 78a  
 オラン クブ 78a  
 オラン クラン 78a  
 オラン サーバット 78a  
 オラン サカイ 78a  
 オラン サビムバ 78a  
 オラン サマ 95a, 110a  
 オラン サラト 78a  
 オラン サレタル 78a  
 オラン ジナク 78a  
 オラン ジュラム 78a  
 オラン スカ 78a, 110a  
 オラン スギ 78a  
 オラン スリタル 78a  
 オラン スレタル 78a  
 オラン スンゲイ 78a, 110a  
 オラン セカナク 78b  
 オラン セマン 78b  
 オラン セラト 78b  
 オラン セラニ 92b  
 オラン タブン 78b  
 オラン タムブサ 78b  
 オラン タムブス 78b  
 オラン タムブム 78b  
 オラン グラト 78b, 110a  
 オラン グラム 78b  
 オラン タラン 78b  
 オラン タンジン 78b  
 オラン バゴ 78b

オラン バジウ 95a  
 オラン バチン 78b  
 オラン バブラン 78b  
 オラン バヤ 78b  
 オラン バル 79a  
 オラン バロク 79a  
 オラン バンガイ 95a  
 オラン バンテイ 89b  
 オラン バンガン 79a  
 オラン ビマ 79a  
 オラン ビラ 79a  
 オラン ブキト 79a, 110a  
 オラン ブセク 79a  
 オラン ブナン 110a  
 オラン ブラ 79a  
 オラン ブロカル 79a  
 オラン ベシシ 79a  
 オラン ベシム 79a  
 オラン ベツアング カラン  
 79a  
 オラン ベヌア 79a  
 オラン ベヌワ 110a  
 オラン ベルシク 79a  
 オラン ベルラヌス 79a  
 オラン マサムバ 95a  
 オラン マボル 79b  
 オラン ママク 79b  
 オラン マンタン 79b  
 オラン ムカクニン 79b  
 オラン メニク 79b  
 オラン モロ 79b  
 オラン ラウト 79b  
 オラン ラウト カピル  
 79b

オラン ラブ 110a  
 オラン ラフト 79b  
 オラン ラヤト 79b  
 オラン ラワ 80a  
 オラン ラワン 80a  
 オラン リアル 80a  
 オラン リムバ 80a  
 オラン ルブ 80a  
 オラン ロム 80a  
 オリヅマ 164b  
 オルチ 7b  
 オルチ 7b  
 オレウト 14a  
 オレート 14a  
 オレネ 2a  
 オロ オト 110a  
 オロ ガヂ 110b  
 オロー カチンガン 110b  
 オロキ 7b  
 オロコロ 168b  
 オロー サムピト 110b  
 オロチ 7b  
 オロチ 7b  
 オロチン 2a, 7b  
 オロチン 2a, 7b  
 オロコ 8a  
 オロ ツスン 110b  
 オロー プルベタク 110b  
 オロー マンカチブ 110b  
 オロー マンタヤ 110b  
 オロムワ 14a  
 オロングシ 8a  
 オロングル 8a  
 オロンチン 8a

オロンチ 8a  
 オロン マーニャン 111a  
 オワスブ 168b  
 オンキロン 2a  
 オンコル ソロン 8a  
 オンダエ 95a  
 カ  
 カ 24a, 65b  
 カー 43a  
 カイ 164b  
 カイガンアミ蕃 153a  
 カイサク 14a  
 ガイズハイリ 168b  
 カイデムイ 167a  
 カイピ 169a  
 カイマリ 169a  
 カイマンガ 164b  
 ガイラオ 65b  
 カイリウム 43a  
 カイリカイリ 169a  
 カイリトラヂ 95a  
 カイロン 24a  
 カイワ 167a  
 カイワ 164b  
 カイン チン 52b  
 カウ 24a, 92b  
 カヴァラワン 153a  
 カヴァラン 153a  
 カウ 52b  
 カウア 164b  
 カウ 24a  
 ガウフ ゼ アニム 160b  
 カウラ 169a



- |                 |                   |                |              |                 |                   |
|-----------------|-------------------|----------------|--------------|-----------------|-------------------|
| カウラライグ 169a     | カセン 65b           | カト 24b         | カマシン 14b     | カラ 53a          | ガリ 112a           |
| カウんジュ 169a      | カダイ 92b           | ガート 111a       | カマス人 14b     | カライエ 89b        | カリー 153b          |
| ガウんト カレン 52b    | カタオ 65b           | カドイルアン 66a     | カマリ 169a     | カライサン 153b      | ガリア 169a          |
| カオ 65b          | カタガン 144b         | ガトコン 2a        | カマング 43b     | カラウ 111b        | カリアイ 175a         |
| ガオガン 153a       | カダザン 111a         | カドムブク 95a      | カミ 53a       | カラウアス 145a      | カリエン 53b          |
| カオボ ミョオ 24a     | ガダ人 89b           | カトンルアン 66a     | ガミ 43b       | カラエ 95a         | カリガラ 169a         |
| カオラン マン 65b     | カタタンガネス 145a      | カナウト 111a      | カミツリセン 153b  | カラエン 89b        | カリス 112a          |
| カオリ レパイ 52b     | カタバンガネス 145a      | カナカナブ 153b     | カム 24b       | カラカダイヤク 112a    | カリス マロー 112a      |
| ガオンマアオ 153b     | カダミ 92b           | カナパイ マロー 111a  | カムク 66a      | カラガス 14b        | カリス マンダイ マロー 112a |
| ガガイ 111a        | カダヤン 111a         | カナブ 153b       | カムコネス 145a   | カラガネス 145a      |                   |
| カカウドローブ 175a    | カタランガン人 145a      | カニ 24b         | カムジャン 43b    | カラガル 145b       | カリブガン 145b        |
| カカタン 65b        | ガダン 145a          | ガニ 92b         | カムチ 43b      | カラカルチン 14b      | カリヨ ケンギ 43b       |
| カガヤン 144b       | カタンオン 65b         | カヌム アニム 160b   | カムチダール 2a    | カラカルムク 14b      | カリラム 161a         |
| カガン 144b        | カチ 65b            | カヌム イレベ 160b   | ガムナン 145a    | カラガン 145b       | カリワ 53b           |
| カーキアン 52b       | カチン 52b           | ガネ 92b         | ガムナンガネス 145a | カラキルギズ 14b      | カリウ 53b           |
| カキ 52b          | カチバス ダイヤク 111a    | カノウト 111b      | カムニガン 8b     | カラグアス 145b      | カリウガ 145b         |
| ガクテイ 175a       | カチ 43a            | カパウ 160b       | カムバ 43b      | カラシナル トルグート 14b | ガル 66b            |
| カクム 65b         | カチオ 66a           | カバカバ 169a      | カムバ 14b, 43b |                 | カルアマ 169b         |
| カクワンリム 24a, 65b | カチリ 43b           | カバチ 169a       | ガムバチ 169a    | カラタングート 14b     | カルカ 112a          |
| カクン 52b         | ガチン 24a           | カハヤン ダイヤク 111b | カムビサ 169a    | カラバイ 153b       | カルカル 164b         |
| カゲ 169a         | ガヂ 111a           | カーヒン 53a       | カムブ 43b      | カラビト 112a       | カルス 161a          |
| カコンク 24a, 65b   | カチン 14b, 52b, 66a | カビト 66a        | カムブン 111b    | ガラマン 164b       | カルチ アニム 161a      |
| カザック 14a        | カチンガン ダイヤク 111a   | カヒンハオ 66a      | カムボチ人 66a    | カラミ 24b         | カルムイク 14b         |
| カザフ 14a         | カチン タター 14b       | カフウク 53a       | ガムンガン 145a   | カラミアン 145b      | カルムク 14b          |
| カシ 43a          | カツ 24b            | カプアス ウキト 111b  | カメオウ 24b     | カラムアン 112a      | ガムボ アニム 161a      |
| カシア 43a         | カツ 53a            | カプイ 43b        | カメト 66a      | カラムブマン 164b     | カルン 53b           |
| カシガルリク 14a      | カツクル 111a         | カフルチ アニム 160b  | カヤカヤ 160b    | カラムブル 164b      | カルン 66b           |
| カシ 153b         | カツバンガネス 145a      | カブラオ 66a       | カヤク 111b     | カラメト 66b        | カレイ 66b, 80a      |
| カシガル人 14b       | カツブ 111a          | ガフル アニム 160b   | カヤマン 111b    | カララル ツングース 2a   | カレウ 66b           |
| ガシリ 169a        | カツン 66a           | カベオ 66a        | カヤン 111b     | カラレパイ 53a       | カレサウ 165a         |
| カス 43a          | カツンガウ ダイヤク 111a   | カホク 66a        | カニ チンキア 24b  | カラワタン 112a      | カレヤサン 153b        |
| カスクイ 24a        | カツンゴ マロー 111a     | カホル 164b       | カニブンガ 111b   | カラン 88a         | ガレラ人 92b          |
| カスワ アスワ チン 52b  | カテドン 164b         | ガボニ 169a       | カニ 111b      | カランルブ 112a      | カレン 53b, 66b      |
| カセヤ 43a         | カデムパイ ダイヤク 111a   | カマウカ 169a      | ガヨ人 80a      | カリ 112a         | カレンニ 53b          |