


光緒三十年

奉天全省地輿圖說圖表

全



光緒二十年歲次甲午署奉天
軍糧同知王志修編輯并校刊

光緒十有五年開會典館重修會典

國史館重修地理志

詔令各直省繪輿圖列表具說以進以奉天爲

陪都重地前修會典之時尚未改立行省記載猶

略

勅令詳加編輯以備纂入維時長白裕公爲總制當

官卽咨調北洋精測繪者司繪圖揀旗民數員司

繕校而一切典章制度以及圖說圖表應行編

輯之事則延委王脩廬太守志修專司秉筆焉

謹按奉天爲

陪都重地

壇 廟

宮殿

三陵三京以及五部六邊新舊宗室內務府各衙門一
切規制視他省爲最繁重雖嘉慶之初重修會
典已有記載至今百有餘年因時制宜多有增
減自與吉林黑龍江分界設立行省而事務益
繁府廳州縣添設十餘城道府丞倅州縣佐貳
教職等官添設數十員一切分界建城設學修


署均屬新創旗民田賦添徵十四五萬兩新墾
升科之地至五百餘萬畝而戶口稱之村鎮亦
因之而多其山自分界險隘頓殊水則緣遷徙
今昔迥異八旗營兵時有增減練軍之隊捕盜
之營又皆新設驛傳雖有定制而鋪司馬撥均
屬新添北邊東邊地皆新墾歷代沿革尤不易
詳他如稅釐之章程屢易物產之生息日蕃均
宜考究然奉省除乾隆朝

欽定盛京通志外府廳州縣惟開原與奉化有志亦只
略具規模其餘皆無志書可稽私家著作更屬

命東來倏忽三載又值其書之成余適以少詹奉
命還朝行有日矣脩廬以其自刻之圖志示余東
都與地清若列眉因勗其將全書次第刊之俾
讀其書者曉然於邠岐之典章文物固有如斯
之詳且備者然卽此先刻之圖志亦足見脩廬
之專心經世當此邊防用武地理實爲行兵之
要不得謂非有用之書也嘗鼎一臠可以知味
矣是爲序

光緒二十年歲次甲午八月上澣新授詹事府
少詹事東三省督學使者厯城張英麟序於瀋

陽試院之蟠榆籜



素方全譜總圖

素方全譜

蒙古王旗界

六度

五度

四度

三度

東經
二度



奉省方域自吉林黑龍江分界後南北縱九百六十里東西廣一千

七百六十里南至大孤山五百四十里以海為界北至鄭家屯四

百二十里接蒙古王旗界東至二十一道溝一千三百四十里接

吉林界西至清河邊門四百二十里接遼東界西南至紅墻子八

百三十里接直隸界西北至葉茂台邊一百六十里直隸界東南

至長甸河口七百六十里接朝鮮界東北至亮子河六百六十里

接吉林界西南至

京師一千五百里從距鳥里三百八十八里橫距鳥里二千六百零

五里斜距鳥里一千一百七十一里其河道入海者均繪於圖至

細流支港繪入分圖以清界限圖內皆遵原頒格式

陵寢作凸省城作回府城作口直隸廳城作◇散廳城作◇數州城作口

縣城作○營盤作卍卡倫作×驛站作△旗民廳管所駐屯堡作

●鄉村屯堡作。道路作——電線作——山作△河作△邊作——分

界線作——

直隸界

二度

三度

四度

五度

六度

奉天全省衆水合歸表

大遼河 渾河

太資河 清河

大凌河 莊河

小凌河 六州河

大洋河 小洋河

碧流河 哨子河

南沙河 龍胎河

鴨綠江 英阿河

南清河 熊岳河

浮渡河 淤泥河

復州河 岫頭河

周柳河 烟台河

連山河 高橋河

甯遠河 五里河

飲馬河 大沙河

板橋河 贊子河

清水河 珍珠河

藥古河 九江河

石河 靉河

閭陽驛河

海

靉河

混江

長甸河

永甸河

安平河

通溝河

大蒲石河

小蒲石河

望寶石河

外岔溝河

榆樹林河

太平溝河

清河

柴河

范河

公河

渾河

西遼河

嶙牛河

懿路河

亮子河

香水河

雙龍河

條子河

積水河

養息牧河

招蘇太河

沙河

大東河

小東河

英額河

新開河

蘇子河

太資河

蛤蜊河

塔兒峪河

馬郡丹河

鞍山站河

年馬州河

高土屯河

白塔鋪河

拉姑峪河

海城沙河

瀋水

渾河

遼河

湯河

藍河

細河

沙河

達連河

十里河

細河

大蛤蜊河

女兒河

二道河

小蛤蜊河

楊樹溝河

鴨綠江

遼河

渾河

太資河

大凌河

小凌河

自省東南安東縣古馬營水源古大遼水源古小遼水源古東梁水源古白浪水源古參哪水又

九連城南鴨綠江
口入境與山東登
州之成山遙相望
西經龍王廟為洋
河口又西經大孤
山青堆庄河獾子
窩為碧流河口西
南為三山島瀝為
大連灣南為小平
島至旅順口始折
而北經城西羊頭
窪又北稍西為復
州其西南為長興
島又北而東為李
官村熊岳城蓋平
縣又西北為海城
縣西南至沒溝營
為大遼河渾河太
資河三河匯入海
口又折而西經石
屯衛南為大凌河
口又西經錦州府
南為小凌河又西
南經天橋廠甯遠
州東關站為六州
河口又西南經沙

出吉林長
白山自二
十一道溝
西流三百
餘里經帽
兒山又西
南流百餘
里入懷仁
縣境又西
南流百餘
里經通溝
城南又西
南流百三
十餘里合
混江入寬
甸界又西
南流二百
餘里入安
東縣境又
西南流八
十餘里經
九連城又
西南至太
平溝入海

出大圍場
梨樹溝由
興京滾馬
嶺興京平
頂山
有二十一
出
陽縣由九
官台門西
九境東南
流四十餘
里經義州
城北又東
南流九十
里入錦縣
界又南流
百三十餘
里入海

出
京平頂山
西北流一
百三十里
一出吉林
薩穆禪山
自葦子峪
東入邊境
自懷仁縣
楊胡溝西
北流百里
經馬家城
合流入遼
陽界又西
北流百十
餘里經遼
陽城北又
西流八十
餘里入渾
河入遼河
會流入海

出
京平頂山
西北流一
百三十里
一出吉林
薩穆禪山
自葦子峪
東入邊境
自懷仁縣
楊胡溝西
北流百里
經馬家城
合流入遼
陽界又西
北流百十
餘里經遼
陽城北又
西流八十
餘里入渾
河入遼河
會流入海

出
京平頂山
西北流一
百三十里
一出吉林
薩穆禪山
自葦子峪
東入邊境
自懷仁縣
楊胡溝西
北流百里
經馬家城
合流入遼
陽界又西
北流百十
餘里經遼
陽城北又
西流八十
餘里入渾
河入遼河
會流入海

出
京平頂山
西北流一
百三十里
一出吉林
薩穆禪山
自葦子峪
東入邊境
自懷仁縣
楊胡溝西
北流百里
經馬家城
合流入遼
陽界又西
北流百十
餘里經遼
陽城北又
西流八十
餘里入渾
河入遼河
會流入海

出
京平頂山
西北流一
百三十里
一出吉林
薩穆禪山
自葦子峪
東入邊境
自懷仁縣
楊胡溝西
北流百里
經馬家城
合流入遼
陽界又西
北流百十
餘里經遼
陽城北又
西流八十
餘里入渾
河入遼河
會流入海

河所中後所中前
所西則山海關入
直隸境

十里經三
百船南入
新民廳界
又西南流
三百餘里
入海城界
又南流七
十里經三
岔河合澤
河南流百
里至沒溝
營入海此
河左右即
遼東遼西
所由分

南流八十
餘里入海

補用知府署奉天軍糧同知王志修編輯并校刊

奉天全省總圖說

盛京形勢東控朝鮮西衛畿輔南俯登萊北聯吉林北緯四十一度五十一分五十七秒東經七度十三分二十五秒全省起東經三度東暨十二度北起北緯三十八度三十分北暨四十四度三十分西南距

京師一千五百里縱距鳥里三百八十八里橫距鳥里一千一百零五里斜距鳥里一千一百七十一里南北縱九百六十里東西廣一千七百六十里南至大孤山五百四十里海界北至鄭

家屯四百二十里蒙古王旗界西至清河邊門
四百二十里直隸界西南至紅牆子八百三十
里直隸界西北至葉茂台邊一百六十里直隸
界東南至長甸河口七百六十里朝鮮界東北
至亮子河六百六十里吉林界此現在周歷勘
測之四至八道也然其險隘形勢今昔確乎不
同如東邊之帽兒山昔者爲極東之界數十年
而上至十二道溝矣今則且至二十一道溝矣
蓋自長白分脈沿鴨綠江數十起伏而至帽兒
山其起而爲崇山峻嶺幽深蒙密伏則爲泉爲

澗而結一溝其溝口皆橫通江岸冬則冰凍出入尚易夏秋之際越嶺跨山出入綦難其中最易藏奸自光緒二年開邊始有客民入溝墾地自此漸有居人然地氣極寒霜雪不時由帽兒山沿江而南至九連城江迤西皆老崗僅通車馬至太平溝百餘里道路少平因其地與九連城均與朝鮮相望駐兵防守而太平溝爲鴨綠江入海處然其水淺輪船不能入港至旅順大連灣而輪船進口矣其餘北井太孤山青堆子莊河貔子窩金廠小平島羊頭窪各海口僅有

貨船出入至沒溝營河口淺淤商賈輪船僅能
乘潮進口而鐵甲兵輪仍難駛入至釣魚台天
橋廠馬蹄溝等處水勢益淺此東南沿海一帶
之形勢也其西面陸路沿邊各門與蒙古諸旗
接壤而松嶺子邊門迤外地近熱河之朝陽等
縣地百遼闊明水塘梨樹溝白石嘴各門又皆
山道崎嶇此西面沿邊一帶之形勢也北則昌
圖府屬地頗平坦出入蒙古王旗與吉林相脣
齒只東北一隅接大圍場地廣人稀山深林密
巡邏似恐難周然自查丈升科以海龍城地居

上游設總管通判等官且於山城子朝陽鎮駐防兩翼則勢若建瓴矣其水或來自境外或發源境內歲久不無少異若渾河自東北來合英

額河經

盛京城東而西南流合太資河入大遼河大遼河

自昌圖北來經

盛京城西而南流至三岔河會渾河太資河入海

與西入境者曰大凌河入清河門由義州而環流

於錦州之東南入海小凌河入松嶺子門由義

州而環流於錦州之南入海鴨綠江則自二十

一道溝東入境經通化懷仁寬甸安東四縣至
太平溝入海蘇子河輝發江混江發源於

興京之東發河大洋河迴旋於鳳凰廳之東西大
都夏秋水長運木之簿載糧之棹尚可運行一
經水落隨在可渡車馬其山則醫巫閭虹螺峙
於西帽兒老崗障於東大高嶺千山列於南哈
拉巴勃圖控於北闕時漸久險化爲夷卽如古
之青石關爲奉省總要今則迤西山下海水退
出三四十里直爲通衢矣自東溝匪靖東南沿
海之重地均設防營自朝陽事平西北沿邊之

要區皆屯練隊而圍塲之卡倫昌圖之捕盜備
入圖中藉以觀今昔之不同而因地因時爲地
理之要也

補用知府署奉天軍糧同知王志修編輯并校刊

壽而復圖

九度 十度 十度 十度



三度十

二度十

一度十

四度十

九度十

三十八度三十分

十度 十度 十度

東經四度

五度

六度

七度

八度

四十三度

四十二度

四十一度

四十度

三十九度

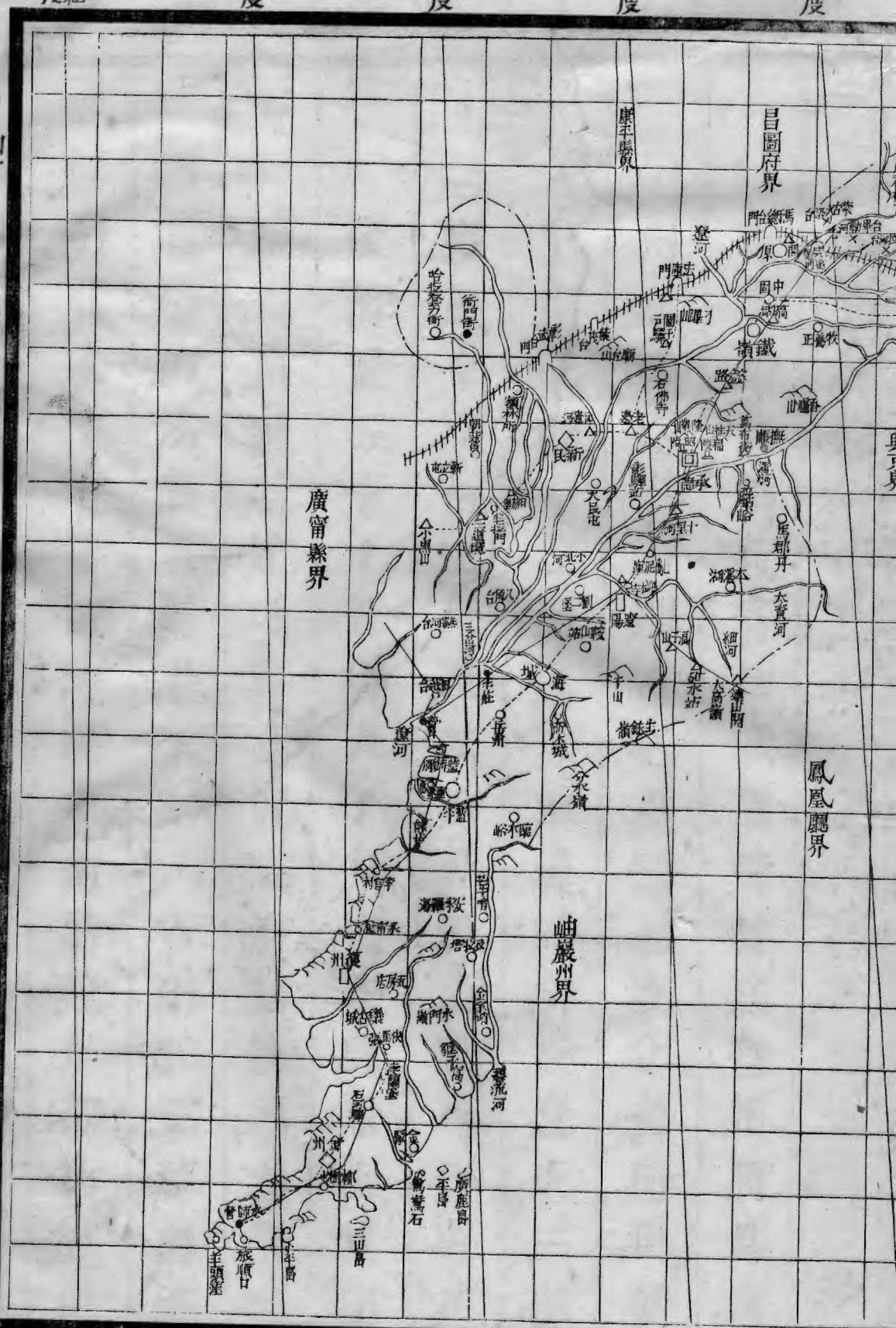
北緯三十八度

四度

五度

六度

七度



奉天府圖說

奉天府爲禹貢青州域虞舜時爲營州周爲幽州北境今府治則古挹婁國也東北盡屬挹婁北則扶餘南近海爲沃沮漢時所置遼東三郡多屬今府治之東及朝鮮界內地唐屬勃海其後僭置五京十五府六十二州今府治卽其定瀋二州地屬定理府遼置瀋州昭德軍屬東京道金仍爲瀋州屬東京路元省州縣置瀋陽路明洪武二十年置瀋陽中衛屬遼東都指揮使

國朝天命十年自遼陽遷都於此升爲

盛京順治十四年設奉天府置府尹領廳三州二
縣五以承德爲首邑在西南曰遼陽州距府一
百二十里曰海城縣距府二百四十里曰蓋平
縣距府三百六十里曰復州距府五百四十里
曰金州廳距府七百二十里在西曰新民廳距
府一百二十里在東北曰鐵嶺縣距府一百三
十里曰開原縣距府二百里曰海龍廳距府六
百里全府所轄東起東經四度東暨十一度北
起北緯三十八度三十分北暨四十三度三十

分南北縱四百十五里東西廣三百二十里東
南至西北廣二百七十里西南至東北廣一千
五百五十里西南至

京師一千五百里縱距

京師順天府鳥里三百八十八里橫距

京師順天府鳥里一千一百零五里斜距

京師順天府鳥里一千一百七十一里北至法庫

門一百六十里昌圖府屬康平縣界南至連山

關二百五十五里鳳凰直隸廳界東至撫順八

十里

興京界西至新立屯二百四十里直隸朝陽界東
南至馬郡丹一百十里

興京界東北至蛟河七百里吉林界西南至旅
順海口八百四十里海界西北至葉茂台一百
六十里昌圖府屬康平縣界渾河太資河輝發
江繞其東渾河由撫順入界附省城西南流計
三百五六十里合英額河馬郡丹河塔兒峪河
拉姑峪河高士屯河白塔鋪河新開河入遼陽
界又南流一百四十餘里合太資河沙河鞍山
站河入海城界又西南流八九十里合土河沙

河蛤蜊河入大遼河太資河由

興京入界西流三百餘里合細河藍河湯河十里
河至小北河入渾河輝發江在東北源出通化
南山城東流二百九十餘里合白銀河押鹿河
伊通河三通河沙河亮子河蛤蟆河蛟河至駝
佛別北入吉林界遼河環其西由開原雙樓台
西入開原界東南流五六十里合亮子河清河
入鐵嶺界又西南流一百四十餘里合柴河范
河懿路河犍牛河至三面船入新民廳界又西
南流三百餘里合養息牧河至富家莊東入海

城界又南流七七餘里至三岔河口合渾河南
流百里入海其西南曰碧流河源出蓋平貓兒
嶺西南流百里入復州界又南一百十餘里入
金州界又南十餘里入海曰蓋州南清河源出
蓋平哈塔嶺西南流百里入海曰熊岳河源出
蓋平三岔嶺西流七十里入海復州沙河源出
本州和尚帽山西南流二百三十餘里入海大
沙河源出復州雞冠山西南流一百六十餘里
入金州界又東南流六十餘里入海他若贊子
河李官村河等其流不長皆詳於各廳州縣分

圖表內山則輝山天柱隆業峙於東與北撫順
以東諸山相首尾而其脈實由長白分派而來
趨於南則爲千山大高嶺附城百里之內土脈
膏腴西則一望平壤至新民廳界然有巨遼河
之水勢暢流而柳河溝又岸窄沙深渡口無定
足資環衛西南雖由遼河可以達海但運糧牛
船可行大船仍難撐突只金州一路實爲旅順
大連灣抵奉門戶然重兵駐守山道崎嶇足資
保障矣

卷之三

大車無對等門可然重其或也山首訓如

誠何符大誠神無其也林可誠實也如

狀竟疑濟西南讓由變以瓦以豈能直

之水獲謝飛而財而壽又氣淨必聚或可

清又世間一室至德是也其為存身

蘇家南開其于山本高猶州然百是六

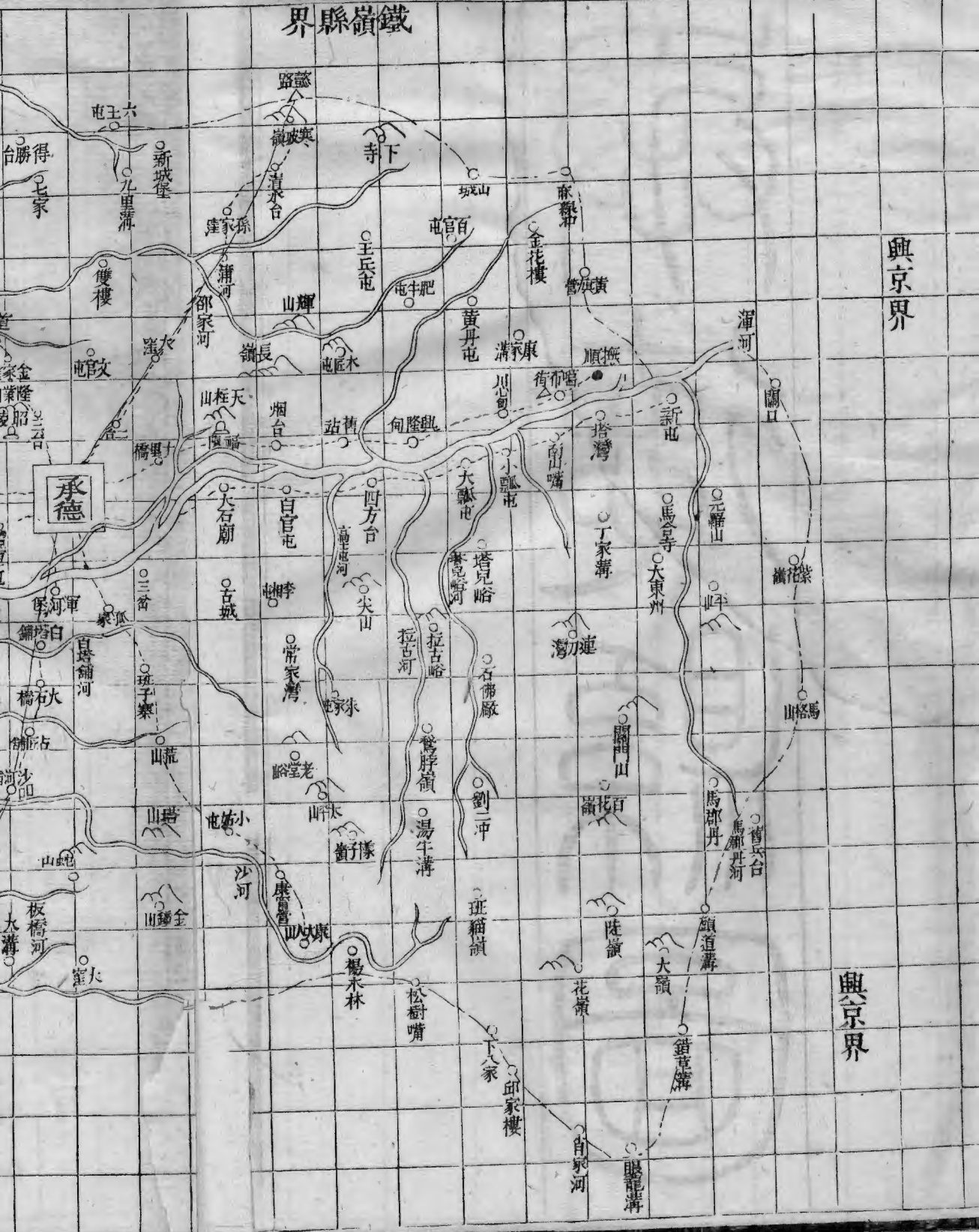
以東嶺山賦首賦而其訓實其具自

圖美內其神賦山天賦對業其取與

霸德縣圖

北

鐵嶺縣界



興京界

興京界

南

北

界康

新民廳界

遼陽州界

遼陽州界

南



承德縣 衝繁疲難附郭

沿革

疆域

天度

山鎮

水道

鄉鎮

職官

明藩陽中屯廣一百八十里
衛及撫順蒲縱一百四十里
河二千戶所至京師水程
地無陸程一千

東經七度十三分二十五秒
夏至日出寅正一刻十三分

天柱山在縣東北二十里
北五十八度

渾河源出邊外由撫順南入界西流六十里經省城南

集鎮十一
懿路在縣東北七十里

知縣一員
典史一員

國朝建都尊為盛京順治十四年設奉天府

東至撫順八十里興京界

八月初二刻

輝山在縣東北四十里

又西南流七十里至望江堡北流入遼

馬郡丹在縣東南一百十里

康熙三年設承德縣為畿內首邑

南至大窪七十里遼陽州界

一分二十七秒

縵絡山在縣東北四十二里

白塔鋪河源出本境老堂峪

塔兒峪在縣東南六十五里

西至老邊六十里新民廳界

刻二分五十四秒

棋盤山在縣東北四十三里

西北流四十餘里經曹仲屯北入渾河

朱家屯在縣東南五十里

北至六王屯七十里鐵嶺縣界

十五刻十二分

北偏東五十一度

南新開河源出本境田水峪

白塔鋪在縣西南二十里

東北至麻線冲九十里興京界

冬至日出辰初二刻一分

北偏東二十五度

西流二十里經火石橋南

十里河在縣西南六十里

西北至盤古台七十里新民廳界

申正一刻十三分

北偏東六十度

又西流六十餘里至大望

莊科在縣西南六十里

東南至馬郡丹一百一十里

三刻十三分

北偏東六十度

江堡北入渾河

沙河鋪在縣西南四十里

東南至馬郡丹一百一十里

五刻十二分

北偏東六十度

沙河鋪源出本

得勝營在縣西



Blank horizontal line

Blank horizontal line

Blank horizontal line

Blank horizontal line

Blank horizontal line

Blank horizontal line

Blank horizontal line

Blank horizontal line

新
民
廳
圖




鐵嶺縣界

承德縣界

直隸界

南

北



新民廳 衝繁難

沿革

疆域

天度

山鎮

水道

鄉鎮

職官

明藩中衛與廣二百七十里
廣甯左衛界縱四百里

北緯四十一度
五十六分九秒

鷓冠山在廳城
西北二百四里

大遼河由鐵嶺
流至三面船

集鎮十四
巨遼河城在廳

撫民同知一員
巡檢兼司獄事一員
教諭一員

國朝嘉慶十八至京師水程
年分承德廣甯二縣地添

無陸程一千
三百八十里

興隆山在廳城
西北一百八十里

三百餘里經
沙嶺東流入

新立屯在廳城
西一百二十

里

置自老邊迤西及巨流河

至省卽至府水程
程無陸程一

夏至日出寅正
一刻十三分

養息牧河源出
蘇魯科青溝

大民屯在廳城
東南四十五

里

管界高力屯等二十四處

縱距府烏道十
五秒日入

饒首山在廳城
西北二百一

流經彰武台
門西入界東

白旗堡在廳城
西南五十里

南流八十里

由承德撥屬自古邊迤東

橫距府烏道九
分四十五秒

太平山在廳城
西北一百七

經巨遼河城
東又南流五

半拉門在廳城
西南八十里

及古邊西南

一八帶八處由斜距府烏道九

書長六十刻
三分三十秒

西北一百七
十里北偏西

十里經羅家
窩堡東入大

遼河

小黑山在廳城
西南一百五

廣甯縣撥屬東至老邊驛六

刻十一分三
十秒

高台山在廳城
西北二百二

遼河

哈拉套力街在

倫由雙台東
入界南流一

西至稍戶營七

二刻一分四
十五秒日入

西北二百二
十里北偏西

百九十里

又南流散漫

西南九十里

朝陽縣界南至沙嶺二百

申正一刻十
三分十五秒

苦瓜山在廳城
東北五十里

柳河溝源出庫

八角台在廳城

北偏東十八

四十里海城

晝長三十五

度

度

度

度

縣界

北至彰武台門

七十里蘇魯

科界

東南至岳家灣

九十五里承

德縣界

西南至小黑山

一百五十里

廣甯縣界

東北至三面船

一百里鐵嶺

縣界

西北至柳邊六

十里以邊為

刻十一分三

十秒夜長六

十刻三分三

十秒

郎家山在廳城

東北五十里

北偏東二十

四度

小塔山在廳城

東北八十里

北偏東四十

七度

蛇山在廳城東

北七十里偏

北

東五十三度

黃家山在廳城

東北五十四

里北偏東四

十度

高家山在廳城

東北五十里

北偏東三十

五度

尖山在廳城東

南七十二里

南偏東二十

九度

倫上哨或名

南一百八十

里

扣河或名新

開河出彰武

滿都戶在廳城

台門西二十

南一百五十

里

里九界南流

一百三十餘

老達房在廳城

里合鷓鷹河

南九十里

又南流散漫

達都牛彘在廳

城南一百八

十里

彰武台門在廳

城北七十裏

新開河在廳城

南二百里

廳城東村屯郭

家屯等四十

二處

廳城西村屯槐

家屯等三十

四處

廳城南村屯巴

商堡等一百

七十七處

廳城北村屯孫

家屯等二十

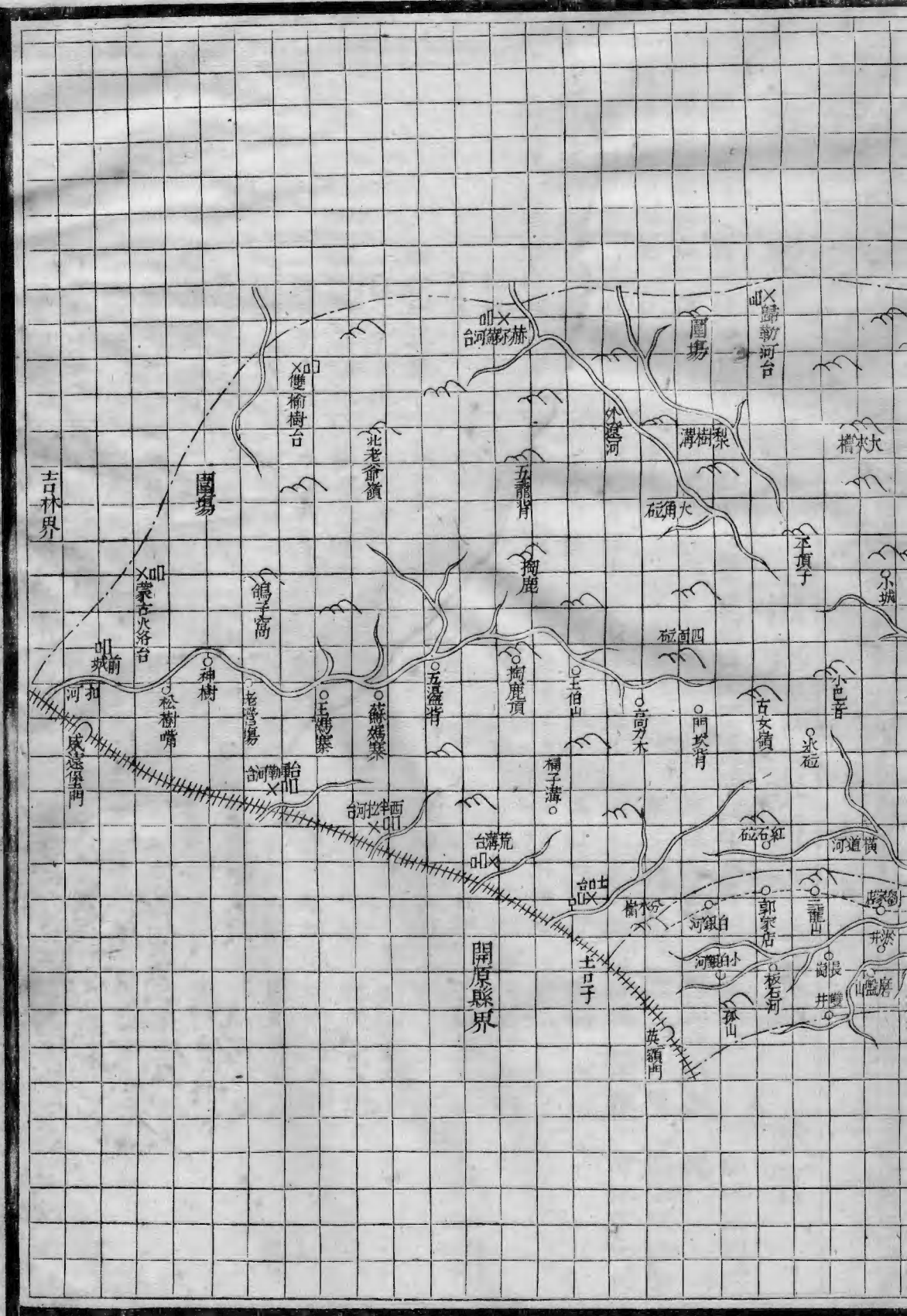
南一百十五里南偏西五十一度
香山在廳城西南一百一十七里南偏西七十七度
小河山在廳城西南一百五十五里南偏西六十八度
大赫山在廳城西南七十五里南偏西六十六度
歪脖山在廳城西南八十七里南偏西八十二度
小黑山在廳城西南一百五十里南偏西五十度

廳城東南村屯八里堡等一百五十處
廳城東北村屯閻窩棚等一百五十二處
廳城西南村屯沙嶺崗等三百九十一處
廳城西北村屯大四台等二十九處
鋪司三處一在廳城東六十里老邊承德縣交界一在廳城西五十里白旗堡一在廳城西距白旗堡五十里二道境子



海龍廳圖

西



海龍廳 繁難

沿革

明扈倫國之廣三百一十里
輝發部屬地縱二百里
國初設鮮圍場至京師水程
光緒四年升無陸程二千
科置通判海一百里
龍城為治所至省卽至府水

疆域

程無陸程六百里
縱距府鳥道一百六十六里
橫距府鳥道二百七十八里
斜距府鳥道三百二十三里
東至蛟河一百十里
吉林伊冬至日出辰初
通州界二刻四分二
西至土口子二十四秒日八
百里開原縣申正一刻十
南至當石嶺六分三十六秒
十里通化縣書長三十五
刻六分十二紅石砬山在廳
東北一百二

天度

北緯四十二度四十二分二
四十二分二
十八秒
東經九度三十七分十秒
夏至日出寅正
一刻十分三
十六秒日八
戌初二刻四
分二十四秒
晝長六十刻
八分四十八
秒夜長三十
五刻六分十
二秒

山鎮

雙頂山在廳東南二十里
南六十度
東六十五度
小山在廳東北四十五里
北四十二度
石頭頂在廳東北三十六里
北偏東五十
雙鳳山在廳東北六十五里
北偏東二十
黑頂在廳東北七十八里
東十度
小北山在廳東北九十里
北偏東十度

水道

輝發江或名柳河源出通化界南山城北流七十里經北山城南合白銀河東北流二十里經本城東合押應河大沙河又東流三十里經朝陽鎮西合伊通河又東流十餘里經輝發城北又名輝發江又東流十里合蛟河流入吉林界入松花江

鄉鎮

集鎮二
朝陽鎮在廳東北三十五里
北山城鎮在廳西南一百二十里
廳城東村屯奶子山等十四處
廳城西村屯小灣溝等五處
廳城南村屯押鹿河等三處
廳城北村屯朝陽山一處
廳城東南村屯雙頂等四十處
廳城西南村屯杏嶺等五十處
廳城東北村屯

職官

圍場通判一員
圍場巡檢兼司獄事一員

界
北至朝陽山一
百二十里吉
林伊通州界
東南至勝水河
七十里通化
縣界
西北至歸勒河
台二百五十
里吉林伊通
州界
西南至柳河鎮
一百里通化
縣界
東北至亮子河
六十里吉林
伊通州界

秒夜長六十
刻八分四十
八秒

十里北偏東
十四度
四方頂在廳
東南一百八
十里南偏東
七十三度
二龍山在廳西
南一百四十
里南偏西八
里十三度
興隆山在廳西
南一百二十
五里南偏西
七十九度
五魁頂在廳西
南二十二里
南偏西七十
四度
杏嶺在廳西南
六十里南偏
西四十一度
分水嶺在廳西
南一百八十
五里南偏西
八十八度

白銀河源出本
境分水嶺東
流八十里經
北山城東入
柳河
沙河源出圍場
猴石南流百
餘里入柳河
梅河源出圍場
孤山東南流
五六十里入
柳河
伊通河源出
興京通化界
金廠嶺東北
流至柳河鎮
西合城水河
入界又東北
流百餘里至
朝陽鎮入柳
城水河源出本
境磬兒嶺東
流八十餘里
入伊通河

小山等三十
三處
馬撥十一處一
在廳城西三
十里沙河
一在距沙河
口三十里大
黑嘴子一在
距大黑嘴子
三十里山城
子一在距山
城子三十里
二龍山一在
距二龍山三
十里郭家店
一在距郭家
店三十里土
日子一在距
土日子四十
里孤家子一
在距孤家子
三十里李家
台一在距李
家台三十里
八棵樹一在

押鹿河源出押

鹿崗東北流

三四十里入

柳河

窩集河源出通

化界北流六

十里入柳河

黃泥河源出本

境大陽北流

四五十里入

柳河

蝦蟆河源出本

境大北岔北

流百餘里入

輝發江

蛟河源出本境

四方頂北流

百里入輝發

江

大沙河源出圍

場及吉林朝

陽山南流百

亮里入柳河

境紅石砬南

距八棵樹二

十五里貂皮

屯一在距貂

皮屯二十五

里商陽堡開

原縣交界

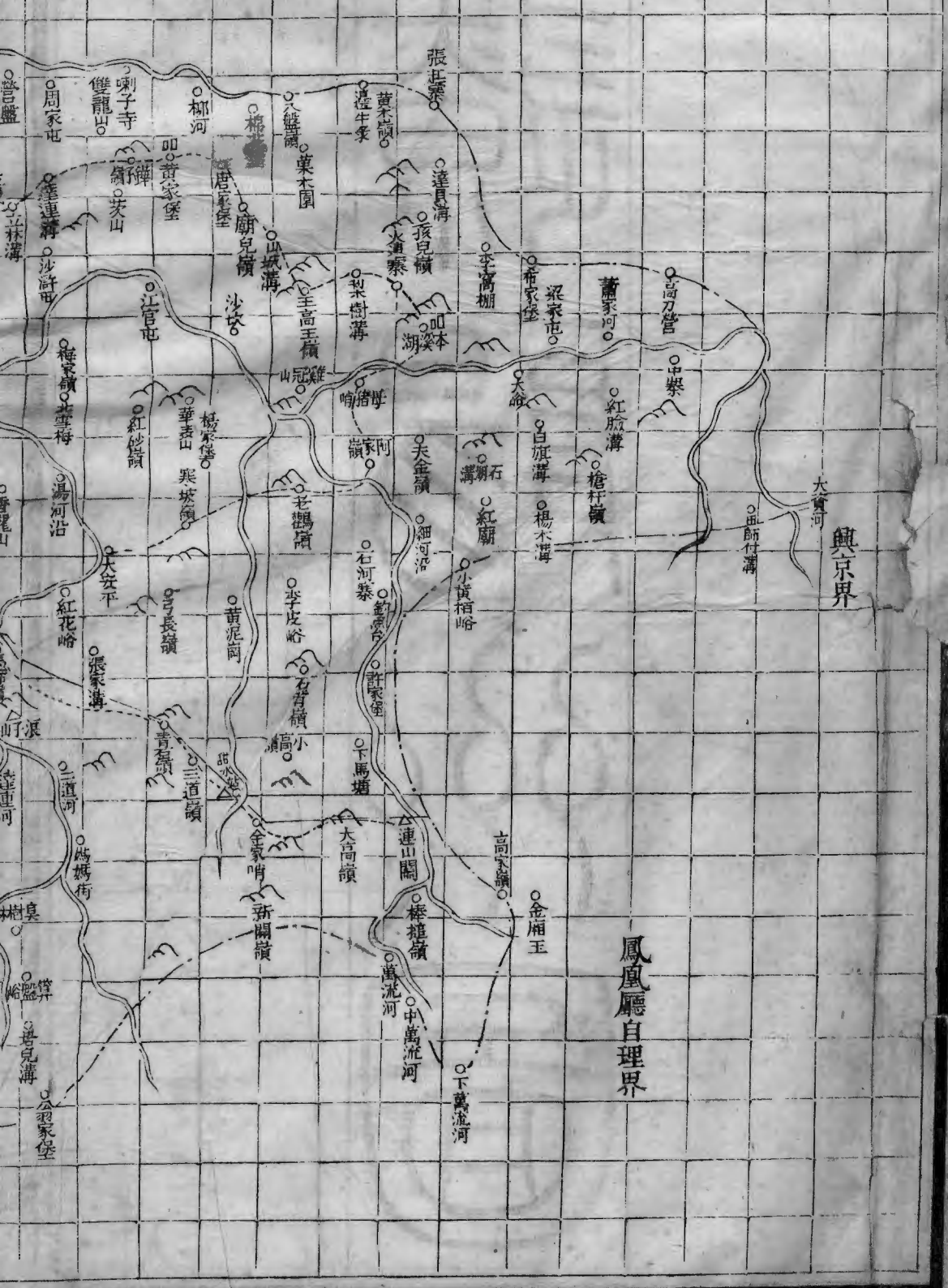
漆

陽

水

圖

承德縣界



興京界

鳳凰廳自理界

- 張莊寨
- 黃木嶺
- 澄牛屯
- 八盤嶺
- 菓木園
- 廟兒嶺
- 山城溝
- 王高王嶺
- 梨樹溝
- 張莊寨
- 達官海
- 孩兒嶺
- 火道寨
- 李窩棚
- 布家堡
- 梁家屯
- 蕭家河
- 高乃營
- 中寨
- 紅臉溝
- 槍杆嶺
- 大清河
- 血師行溝
- 白旗溝
- 楊木溝
- 天險
- 石溝
- 紅廟
- 小黃柏峪
- 夫金嶺
- 細河沿
- 老楊嶺
- 李皮峪
- 石河寨
- 石河寨
- 許家堡
- 下馬塘
- 高家嶺
- 金廟王
- 大高嶺
- 棒槌嶺
- 萬流河
- 中萬流河
- 下萬流河
- 楊家堡
- 華表山
- 吳坡嶺
- 紅花峪
- 張家溝
- 三道嶺
- 三道河
- 媽媽街
- 雙龍山
- 喇子寺
- 周家屯
- 蓮花溝
- 沙河
- 楊家堡
- 華表山
- 吳坡嶺
- 紅花峪
- 張家溝
- 三道嶺
- 三道河
- 媽媽街
- 雙龍山
- 喇子寺
- 周家屯
- 蓮花溝
- 沙河
- 楊家堡
- 華表山
- 吳坡嶺
- 紅花峪
- 張家溝
- 三道嶺
- 三道河
- 媽媽街

新民廳界

海城縣界

岫巖州界



西

南

遼陽州 繁疲難

沿革

明定遼中衛 廣二百八十里
國朝順治十年 縱一百八十里
設遼陽府轄 至京師水程
附郭遼陽縣 無陸程一千
十四年移府 六百二十里
為奉天遼陽 至省卽至府水
縣仍舊康熙 程無陸程一
三年陞縣為 百二十里
州屬奉天府 縱距府鳥道一
百零四里

畧域

北緯四十一度 雙龍山在州城
二十分五秒 東北六十七
東經六度四十 里北偏東五
八分三十七 十五度
秒 桂山在州城東
夏至日出寅正 北六十四里
二刻無分十 北偏東四十
七秒日八戌 八度
初一刻十四 東南一百二
分四十三秒 十五里南偏
書長五十九 十一度
刻十四分三 八盤嶺在州城
十六秒夜長 東北九十六
三十六刻無鐵 里北偏東六
又山在州城
分三十四秒 東南一百九
南至生鐵嶺一 十里南偏東
一刻十四分 七十六度
四十三秒日 青石嶺在州城
八甲正二刻 東南九十里
無分十七秒 南偏東四十
晝長三十六 六度
刻無分三十 香龍山在州城
東南四十里

天度

山鎮

水道

鄉鎮

職官

北緯四十一度 雙龍山在州城
二十分五秒 東北六十七
東經六度四十 里北偏東五
八分三十七 十五度
秒 桂山在州城東
夏至日出寅正 北六十四里
二刻無分十 北偏東四十
七秒日八戌 八度
初一刻十四 東南一百二
分四十三秒 十五里南偏
書長五十九 十一度
刻十四分三 八盤嶺在州城
十六秒夜長 東北九十六
三十六刻無鐵 里北偏東六
又山在州城
分三十四秒 東南一百九
南至生鐵嶺一 十里南偏東
一刻十四分 七十六度
四十三秒日 青石嶺在州城
八甲正二刻 東南九十里
無分十七秒 南偏東四十
晝長三十六 六度
刻無分三十 香龍山在州城
東南四十里
太資河由興 集鎮六
京西北流一 本溪湖在州城
百十餘里經 東一百里
本溪湖南又 貨郎溝在州城
西流一百里 東南八十里
經城北又西 沙河在州城西
流八十餘里 南三十里
至小北河入 劉二堡在州城
渾河 西南四十五
渾河由承德周 里
貴倥入界南 小北河在州城
流八十餘里 西北六十里
至小北河合 小烟台在州城
太資河又南 北四十里
流入海城界 州城東村屯唐
湯河源出分水 戶屯等九十
嶺北流二百 三處
餘里至高城 州城西村屯官
子東入太資 渡等五十三
河 處
藍河城東南一 州城南村屯
百一十里源 昌州等四

知州一員
學正一員
吏目一員

西至遼河一百一十里新民廳界

東南至金廟玉一百六十里鳳凰廳界

東北至腰堡一百二十五里撫順界

西北至轉湘湖一百一十里新民廳界

西南至鞍山站六十里海城縣界

四時夜長五十九刻十四分二十六秒

南偏東六十度

金嶺在州城東一百二十里

華表山在州城東六十里

老鶴嶺在州城東南八十五里

朝鮮嶺在州城北偏東七十度

高家嶺在州城東南一百五十里

新開嶺在州城東南一百二十里

度

度

度

出响水峪流

入太子河

細河城東南一百五十里源

出灣流河流

至細河口入太子河

達連河城東南八十里源出

吉洞峪東北

流四五十里

至浪子山

入湯河

沙河城南三十里源出

流至大駱駝

昔北入渾河

州城北村志哈針泡等四十處

州城東南村屯

孫家溝等一百四十二處

州城西南村屯

唐窩堡等一百處

州城東北村屯

小紙房等一百零三處

州城西北村屯

黃家林等一百二十二處

鋪司五處

城北六十里

十里河承德

縣交界一在

鞍山站海城

縣交界一在

城東七十里

浪子山一在

城東距浪子山五十里甜水井一在城東距甜水井六十里分水嶺
馬撥二處一在城東普安門外東與鳳凰廳交界北與承德縣交界
一在城南六十里鞍山站海城縣界

濠城縣圖

北

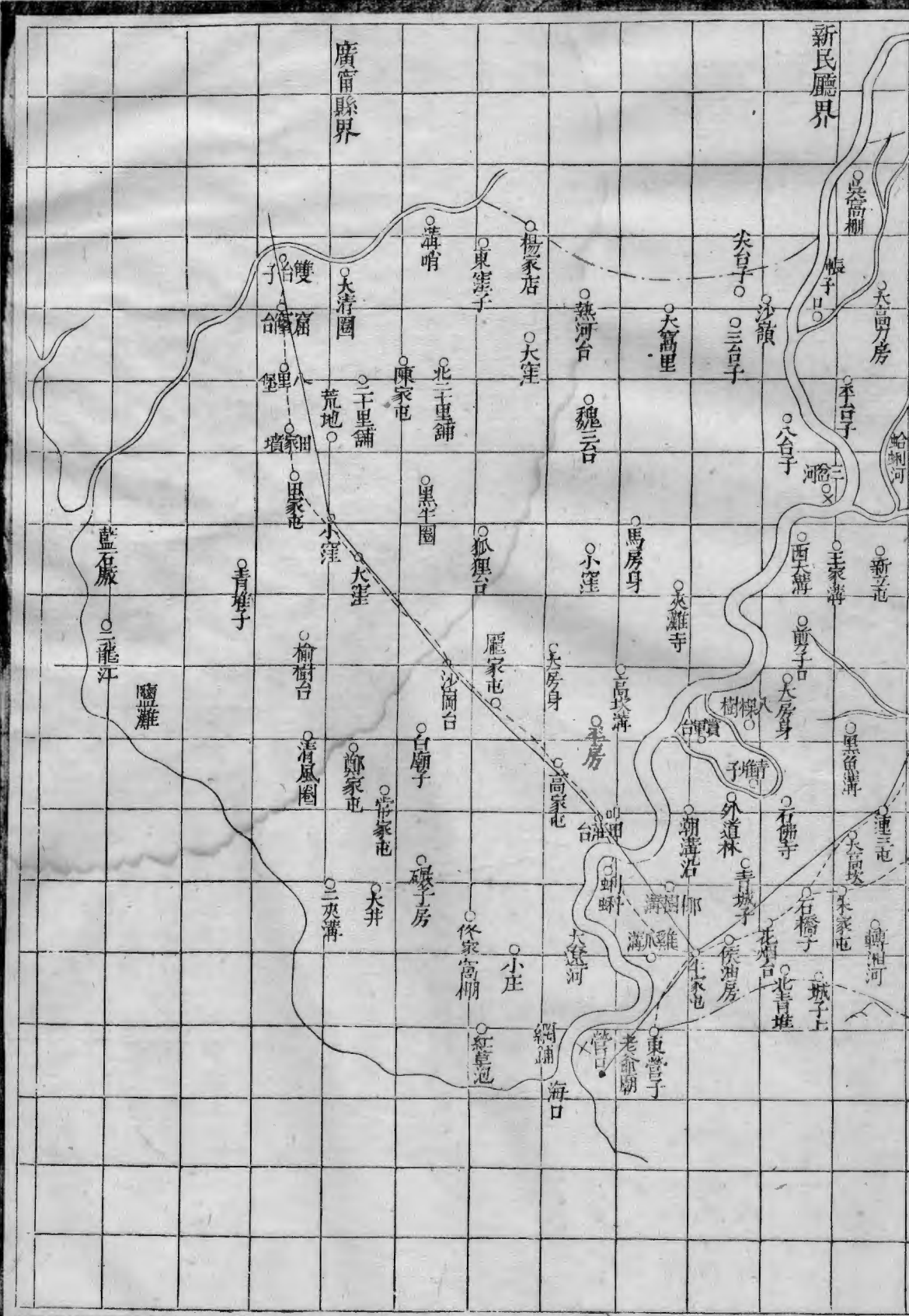


東

南

新民廳界

廣甯縣界



○崇崗棚
○大崗刀房
○帳子口
○承台子
○蛤蜊河

○次台子
○三五子
○沙韻
○八台子

○熱河台
○大窩里
○魏三台

○楊家店
○東窪子
○溝哨
○北王里舖
○陳家屯

○大清園
○二里舖
○荒地
○思家屯
○小窪

○藍石廠
○龍江
○鹽灘

○青堆子
○榆樹台
○清風圈
○鄭家屯
○大井
○三夾溝

○馬房身
○小窪
○大房身
○高家屯
○高家屯
○高家屯

○新立屯
○王家溝
○西大溝
○剪子口
○大房身
○黑石溝
○連三屯
○大官堡
○朱家屯
○轉河
○石佛寺
○外道林
○手城子
○侯油房
○北青堆
○城子土

○雁家屯
○沙崗台
○白廟子
○碾子房
○佟家窩棚
○小庄
○紅草泡

○東營子
○老爺廟
○海口

界

六刻二分五唐玉山在縣城

西流二十里

有金...

海城縣繁疲難

沿革

明海州衛
國朝順治十年
因其地設海
城縣隸奉天
府

疆域

廣二百五十里
縱一百四十里
至京師水程

無陸程一千
七百四十里
至省卽至府水
程無陸程二
百四十里

縱距府鳥道一
百七十三里
橫距府鳥道一
百二十里

斜距府鳥道二
百十里
東至盤嶺九十
里遼陽州界

西至鹽灘海邊
一百六十里
以海爲界

南至岳州城六
十里蓋平縣
界

北緯四十度五
十九分十七
秒

東經六度二十
二分十二秒

夏至日出寅正
二刻一分二
秒

夏至日出辰初
一刻十三分
三十五秒日
八申正二刻
一分二十五
秒晝長三十
六刻二分五

天度

山鎮

雲風嶺在縣城
東南八十五
里南偏東七
十五度

大歪山在縣城
東南二十六
里南偏東五
十四度

英落山在縣城
東南三十五
里南偏東十
三度

小孤山在縣城
東南六十五
里南偏東四
十三度

紅旗嶺在縣城
東南六十里
南偏東三十
一度

岳州山在縣城
西南六十里
南偏西三十
七度

金長嶺在縣城
西南四十里
南偏西三十
七度

鞍山在縣城
西南四十里
南偏西三十
七度

唐王山在縣城
西南四十里
南偏西三十
七度

大遼河由遼陽
流至柳條崗
九界南流七
十餘里經三
岔河口合渾
河又南流百
里經營口東
入海

水道

鄉鎮

集鎮七
牛莊在縣城西
北四十里

營口在縣城西
南一百二十
里

耿莊子在縣城
北三十五里

田莊台在縣城
西一百里

田家墳在縣城
北一百三十
里

虎獐屯在縣城
西南四十里

大石橋在縣城
西南六十五
里

縣城東村屯雙
山等二十八
處

遼陽雙塔嶺
縣城西村屯安
村堡等六十

遼陽雙塔嶺
縣城西村屯安
村堡等六十

職官

知縣一員
訓導一員
巡檢一員
牛莊

典史一員

北至騰鸞堡六十里遼陽州

界

東北至鞍山站六十里遼陽

州界

西北至雙台一百五十里廣

甯縣界

東南至小孤山六十五里岫

巖州界

西南至營口一百二十里蓋

平縣界

十秒夜長五十九刻十二分十秒

西南八里偏南西六十二度

老虎山在縣城東北五十六里北偏東二十四度

豬窩嶺在縣城東北六十里北偏東六十度

柳家嶺在縣城東北五十五里北偏東七十度

湯崗在縣城東北五十里偏北二十七度

石門嶺在縣城東南二十四里南偏東七十一度

經小河口北六處

入渾河縣城南村屯腰堡等三十處

蛤喇河由遼陽流至三尖泊縣城北村屯梁家窪等三十處

西界南流六十里經黃土坎西入渾縣城東南村屯楊家甸等四十三處

沙河一名楊柳河源出城東縣城西南村屯鄭家屯等一百三十一處

南康家嶺西北流百餘里經小姐廟南縣城東北村屯二台子等五十處

八里河源出城南水泉山西縣城西北村屯秦家堡等一百四十五處

北流八十餘里至黑魚溝北散漫鋪司五處一在縣城內一在縣城東六十里二道河子岫巖州交界一在城南六十里大石橋

土河源出城北豬窩嶺西流百餘里經劉家台南入渾河

豬窩嶺西流

百餘里經劉家台南入渾河

土河源出城北

豬窩嶺西流

百餘里經劉家台南入渾河

蓋平縣交界
一在城北六
十里鞍山站
遼陽州交界
一在城西南
一百一十里
營口

山
大
正
三

一百一十里
一五里西
一十里
一十里
一十里

雜卦圖



岫巖州界

岫巖州界



北至于家店六
 五分四十四城山在縣城西
 望海寨南八縣城東北屯

西

蓋平縣 繁疲

沿革

明蓋州衛屬
遼東都指揮使司
國朝康熙三年
改設蓋平縣
隸奉天府

疆域

廣一百四十里
縱一百五十里
至京師水程
無陸程一千
八百六十里
至省即至府水
程無陸程三
百六十里
縱距府鳥道二
百六十二里
橫距府鳥道二
百四十五里
斜距府鳥道三
百五十八里
東至藍古嶺一
百五十里岫
巖界
西至連雲島二
十里海界
南至石棚九十
里復州界
北至于家店六

天度

北緯四十四度三
十三分七秒
東經五度五十
六分二十九
秒
夏至日出寅正
二刻二分五
十二秒日入
戌初一刻十
二分八秒晝
長五十九刻
九分十六秒
夜長三十六
刻五分四十
四秒
冬至日出辰初
一刻十二分
八秒日入申
正二刻二分
五十二秒晝
長三十六刻
五分四十四

山鎮

大八嶺在縣城
東北八里
東七十二度
小八嶺在縣城
東北十二里
北偏東六十
七度
王寶山在縣城
東北二十里
北偏東七十
五度
連雲島在縣城
西北二十里
北偏西七十
三度
石棚山在縣城
西南九十里
南偏西四十
一度
官帽山在縣城
東北六十五
里北偏東二
十九度
招軍嶺在縣城
東北四十里
北偏東五十
一度
城山在縣城西

水道

碧流河在縣城
東南九十里
源出貓兒嶺
西流六十里
至萬福莊南
東南流四十
餘里入復州
界
蓋平南清河城
南二里源出
哈塔嶺西南
流百餘里經
城南又西流
二十里至連
雲島入海
峒頭河城南四
十里源出滾
馬嶺西流四
十餘里經托
台堡西北流
二十餘里至
望海寨南入

鄉鎮

集鎮二
營口鎮在縣城
西北七十里
熊岳在縣城西
南六十里
縣城東村屯鐵
塔嶺等二十
五處
縣城西村屯袁
家屯等九處
縣城南村屯沙
家溝等二十
處
縣城北村屯後
峪等十九處
縣城東南村屯
三道溝等一
百六十七處
縣城西南村屯
小米寨等一
百六十一處
縣城東北村屯

職官

知縣一員
訓導一員
典史一員

十里海城界
東北至哈喇嶺
一百里海城

秒夜長五十
九刻九分十
六秒

西北至營口七

十里海城界

東南至貓兒嶺

一百里復州

界

西南至仰山九

十五里復州

界

南一百十里

南偏西二十

回龍山在縣城

西南八十里

南偏西十七

財寶山在縣城

西南九十里

南偏西四十

赤山在縣城東

南一百十五

里南偏東五

獅子峪在縣城

東北五十里

北偏東六十

雙頂山在縣城

西南七十五

里南偏西二

海

熊岳河在縣城

南六十里源

出三岔嶺西

流七十餘里

經兔兒島北

八海

浮渡河在縣城

西南九十里

源出老古峪

西流百里經

礦洞山北八

海

淤泥河在縣城

北三十里源

出官帽山西

南流五十里

經藍旗廠南

又西流十里

八海

大人嶺等二

百一十五處

縣城西北村屯

馬家溝等五

十二處

鋪司四處一在

城內一在縣

城北六十里

大石橋海城

縣交界一在

縣城南六十

里熊岳一在

城西北七十

里東沒溝營

馬撥一處在東


關外設立

獲

州

圖

東



金州廳界



復州 繁難

沿革

疆域

天度

山鎮

水道

鄉鎮

職官

明復州衛隸遼東都指揮使司

廣二百二十五里

北緯三十九度五十分二十

南大山在州城西南四十五里

碧流河在城東一百八十里

集鎮 娘娘宮海口鎮 在州城西南

知州一員 學正一員 吏目一員

國朝初裁衛改隸蓋平縣雍正五年設復州通判轄全

至省即至府水程無陸程二千零四十里

東經五度二十分四十一秒

夏至日出寅正二刻五分七秒

雙山在州城西北二十里

界南流一百一十餘里至

長興島在州城西南八十里

復二衛之境十二年升為州隸奉天府

縱距府鳥道四百零三里

一刻九分五秒

碧山在州城西南三十二里

復州河在城東南十里

源出蓋州出古梁口東入

州城東村屯馬廠等二十二處

橫距府鳥道三百六十三里

斜距府鳥道五百四十二里

分四十六秒

城山在州城西北三十四里

經城東南又南流七十餘里

州城南村屯瓦房等十三處

州城北村屯老古溝等六處

東至碧流河一冬至日出辰初

一刻九分五秒

屏山在州城西北二十二里

東入海

大沙河在城東南七十里

源出本境鷄冠山西南流一百六十餘里

西至大嘴四十五里

南至煤窰九十里

分七秒

雲台山在州城

出本境鷄冠山西南流一百六十餘里

牌坊溝等一處

南至煤窰九十里

分十四秒

雲台山在州城

出本境鷄冠山西南流一百六十餘里

牌坊溝等一處

分十四秒

雲台山在州城

出本境鷄冠山西南流一百六十餘里

牌坊溝等一處

牌坊溝等一處

分十四秒

雲台山在州城

出本境鷄冠山西南流一百六十餘里

牌坊溝等一處

牌坊溝等一處

牌坊溝等一處

分十四秒

雲台山在州城

出本境鷄冠山西南流一百六十餘里

牌坊溝等一處

牌坊溝等一處

牌坊溝等一處

分十四秒

雲台山在州城

出本境鷄冠山西南流一百六十餘里

牌坊溝等一處

牌坊溝等一處

牌坊溝等一處

北至廟兒山四十里海界

東北至中老古峪一百二十里蓋平縣界

西北至排子石四十里海界

東南至三官廟九十里金州界

西南至長興島馬家嘴一百四十里海界

長五十九刻四分四十六秒

東南七十里南偏東六十度

天台山在州城東南七十里南偏東二十度

松木島在州城東南九十里南偏東三度

蓮花山在州城西南六十里南偏西二十度

鳳凰山在州城東北一百三十里北偏東八十度

龍潭山在州城東北七十里北偏東五十度

經姜家屯入金州界入海

吊橋河在城東南一百七十里源出本境

粟子寺諸田鋪司三處一在城內一在城北六十里孫家屯一在城南六十里藥

合碧流河入海

贊子河在城東南一百四十里源出本境

吳姑城諸山東南流四十餘里經拉樹嘴東入金州界入海

清水河在城東南一百二十里源出本境

大白山東南流四十餘里

經魏家溝西

州城東北村屯馬家屯等三百零六處

雙廟等三十

二處

城內一在城北六十里孫家屯一在城南六十里藥

古城

八金州界八

海

珍珠河在城東

北五里源出

本境屏山東

南流三十餘

里經東屏山

西合復州河

大海

浮渡河在城東

北九十里源

出本境老古

峪諸山西流

百里經鉛礦

洞山北入海

嵐崗河在城東

南六十里源

出本境嵐崗

山東北流十

餘里經大富

家屯西又西

流十餘里經

白石井南又

北流二十餘
里經三家子

北又西南流
四十餘里經
東藍旗北合
復州河入海

清聖朝火前

山東省荆州

州本城屬南

會六百里流

經其州

歸山東人城

西地屬州

州南山西向

州平製水百

共其半里

委歸三知東

大縣

西會歸地既

聖朝東無山

清聖三十餘

本無無山東

水運也

州本城屬南

會六百里流

金州廳圖

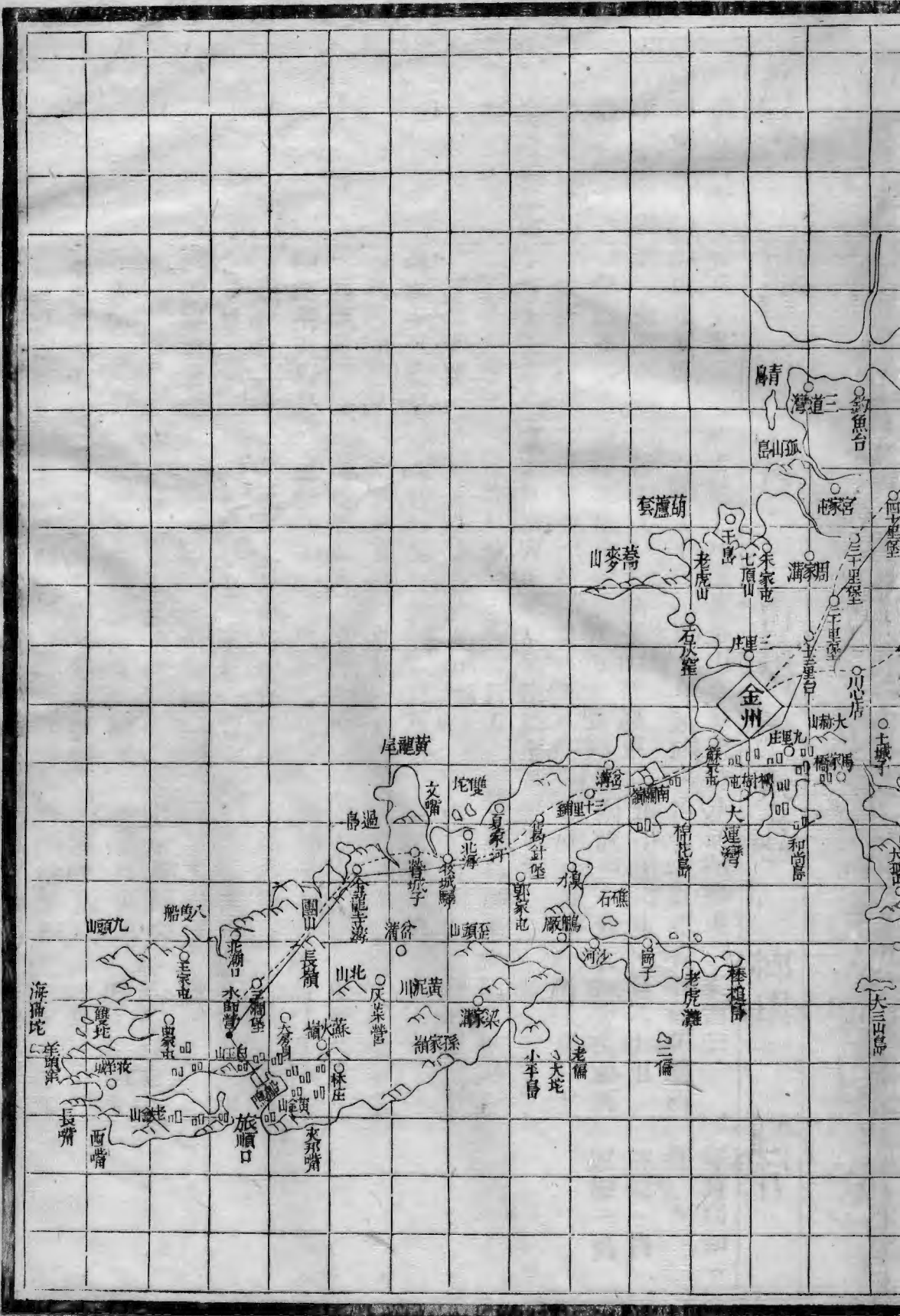
西至海三里以
海為界

書長三十六
刻十四分五

南八十里偏
西三十四度

清水河在廳東
廳東北村屯石

一十六處



釣魚台
三家宮
三十里堡
三家堡
川心店
土城
大運灣
和蘭島
大三山島

套蘆葫
老虎山
石炭窟
蘇州
大運灣
棒棰島
老虎灘
二備

尾龍黃
文廟
雙塔
夏家河
郭家屯
石礁
小平島
大坨

黃泥川
蘇州
蘇州
蘇州
蘇州
蘇州
蘇州

北山
蘇州
蘇州
蘇州
蘇州
蘇州
蘇州

長嶺
蘇州
蘇州
蘇州
蘇州
蘇州
蘇州

北湖
蘇州
蘇州
蘇州
蘇州
蘇州
蘇州

蘇州
蘇州
蘇州
蘇州
蘇州
蘇州
蘇州

蘇州
蘇州
蘇州
蘇州
蘇州
蘇州
蘇州

金州廳 衝繁疲

沿革

明金州衛
國朝雍正十二年設甯海縣
道光二十二年升為金州
海防廳設同知

疆域

廣八十里
縱四十五里
至京師水程
無陸程二千
二百二十里
至省即至府水程無陸程七
百二十里
縱距奉天府鳥道五百四十
八里
橫距奉天府鳥道三百八十
三里
斜距奉天府鳥道六百六十
八里
東至鹽場七十
二里以海為界
西至海三里以海為界

天度

北緯三十九度
六分三十三
秒
東經五度十四
分五十一秒
夏至日出寅正
二刻七分二
十五秒日九
戌初一刻七
分三十五秒
晝長五十九
刻無分十秒
夜長三十六
刻十四分五
十秒
冬至日出辰初
一刻七分三
十五秒日八
申正二刻七
分二十五秒
晝長三十六
刻十四分五

山鎮

鳳凰山在廳東
南十里
城子山在廳東
南九十里
東八十五度
北一百五十
里
大長山島在廳
東北一百六
十里
小長山島在廳
東北一百七
十里
三山島在廳東
南七十里
東二十度
小平島在廳西
南八十里
西三十四度

水道

澄沙河在廳東
北七十里源
出小黑山東
南流三十餘
里至小鹽場
東入海
贊子河在廳東
北一百六十
里由復州流
至趙家屯西
八界流二十
餘里經高家
店西入海
大沙河在廳東
北一百一十
里由復州流
至嵐石山西
八界東南流
六十餘里經
莫家屯東入
海
清水河在廳東

鄉鎮

集鎮三
小平島在廳西
南八十里
水師營在廳西
南一百一十
里
旅順口在廳西
南一百二十
里
廳東村屯于家
屯等九處
廳南村屯柳樹
屯等二處
廳北村屯三里
莊一處
廳東南村屯九
里莊等三十
六處
廳西南村屯蘇
家屯等一百
一十六處
廳東北村屯石

職官

海防同知一
員
訓導一員
巡檢二員

南至柳樹屯二十里以海為界

北至七頂山三十五里以海為界

東北至碧璃河一百八十里岫巖州界

西南至旅順口一百二十里以海為界

東南至鮎魚灣六十里以海為界

西北至蕎麥山三十里以海為界

十秒夜長五十九刻無分十秒

西偏南七十五度

七頂山在廳西北三十里偏北西五度

龍鳳山在廳東北四十里偏北東二十五度

虎山在廳西北三十里偏西十六度

龍王廟山在廳西北七里偏西四十四度

龍口山在廳東北四十五里偏東三十八度

棉花島在廳西南二十五里偏西二十七度

北一百四十里由復州流至八家子西廳西北村屯徐家屯等六處

十餘里經紅鋪司二處一在城內一在城北六十里石河驛

碧璃河在廳東北一百八十里由岫巖州流至金家哨東入界南流十餘里經歸服城東入海

門口等二百六十處

城內一在城北六十里石河驛

北六十里石河驛

北六十里石河驛

北六十里石河驛

北六十里石河驛

北六十里石河驛

北六十里石河驛

北六十里石河驛

北六十里石河驛

北六十里石河驛

北六十里石河驛

北六十里石河驛

北六十里石河驛

北六十里石河驛

北六十里石河驛

北六十里石河驛

北六十里石河驛

北六十里石河驛

北六十里石河驛

關

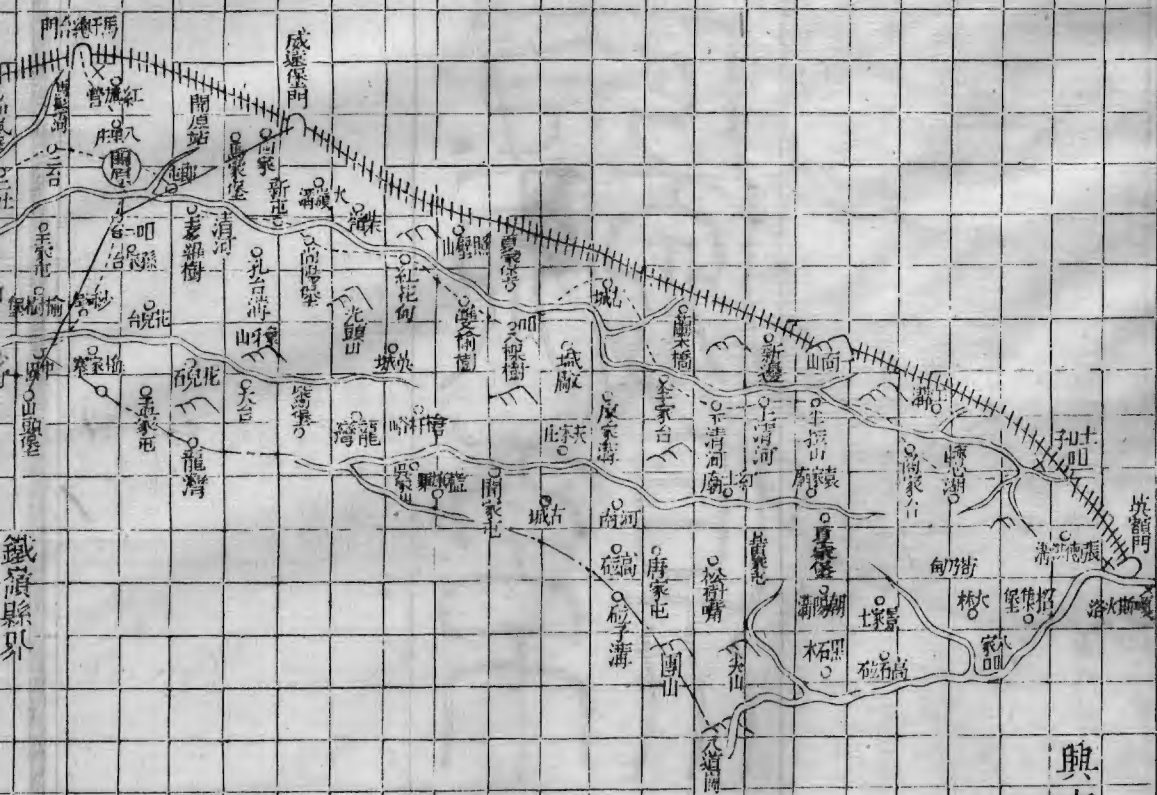
廩

且

圖

北

昌圖府自理界



鐵嶺縣界

興京界

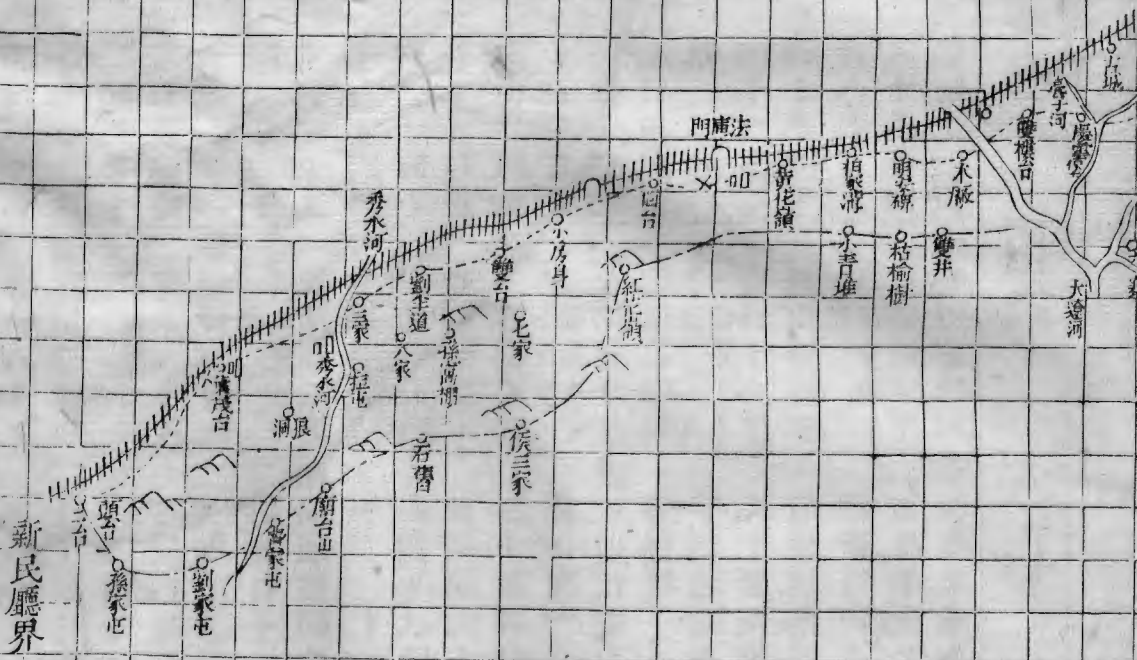
東

昌圖府自理界

興京界

句

康平縣界



開原縣 繁難

沿革

明三萬衛又徙遼海衛於此
國朝康熙三年置開原縣隸奉天府

疆域

廣四百五十里
縱一百四十里
至京師水程

無陸程一千
七百里

至省卽至府水程無陸程二百里

縱距府鳥道一百五十八里

橫距府鳥道一百二里

斜距府鳥道一百八十八里

東至白家窩棚邊四十里

龍圍場界西至法庫門一百十里

康平界

南至山頭鋪五里

十里鐵嶺界

天度

北緯四十二度三十九分四十八秒

東經七度四十分二十八秒

夏至日出寅正一刻十分四

十三秒日入戌初二刻四分十七秒晝

分十七秒晝長六十刻八分三十四秒

夜長三十五刻六分二十

六秒

冬至日出辰初二刻四分十七秒

日入申七秒

正一刻十分四十三秒晝

長三十五刻尖山在縣城東

山鎮

象牙山在縣城東南四十里

黃龍山在縣城東北十三里

光頭山在縣城東南四十三里

杏花石嶺在縣城東南三十里

老虎峪在縣城東南五十里

老爺嶺在縣城東南八十里

吳家山在縣城東南八十里

尖山在縣城東南四十里

南偏東四十五度

南偏東四十五度

南偏東四十五度

水道

遼河源出邊外由康平流至雙樓台西入界東南流五六十里經英守屯西流入鐵嶺界

柴河源出廟兒嶺西流一百三十里經柴河堡南流入鐵嶺界入遼河

清河源出圍場經土日子南入界西流二百里經城南又西南流六十里合沙

河入遼河

由威遠堡門

縣城東南村屯

縣城東南村屯

縣城東南村屯

縣城東南村屯

縣城東南村屯

縣城東南村屯

鄉鎮

集鎮五處
中固鎮在縣城南四十里
法庫門在縣城西一百十里
葉茂台在縣城西南二百里

柴河堡在縣城東南六十里
商家台在縣城東南一百七十五里

縣城東村屯花園等十一處
縣城西村屯三台等八處

縣城南村屯梅家寨等十四處

縣城北村屯黃龍岡等五處

縣城東南村屯

縣城東南村屯

縣城東南村屯

縣城東南村屯

縣城東南村屯

縣城東南村屯

職官

知縣一員
訓導一員
典史一員

北至馬千總台
門二十里昌
圖府界
東南至英額門
二百十里
興京海龍界
西南至二台二
百二十里新
民廳界
東北至威遠保
門三十里吉
林界
西北至古城堡
邊四十里昌
圖界

六分二十六
秒夜長六十
刻八分三十
四秒

南一百二十
八里南偏東
度
一面山在縣城
東南一百四
十六里南偏
十三度
黃花嶺在縣城
西南九十六
里南偏西七
十七度
紅花嶺在縣城
西南一百三
十二里南偏
十五度
四架山在縣城
西南二百二
十里南偏西
十七度

北入界西南
流三十里經
花園南入清
縣城西南村屯
孟家寨等一
百零六處
沙河源出槍杆
峪西流七八
十里經中固
趙家台等十
鎮北又西流
縣城西北村屯
二十餘里入
代家屯等十
清河
馬鬃河源出吉
處
林由昌圖流
鋪司二處一在
至馬千總台
城內一在城
門西入界又
東三十里威
西南流四十
遠堡門
里入亮子河
亮子河源出吉
林由昌圖流
經雙樓台東
入界南流四
十餘里經施
家堡西入遼
河
秀水河源出蒙
古由康平流

經葉茂台東
入界西南流
五六十里入
新民廳界

上
四
百
五
十
五
號

大
正
十
五
年
八
月
廿
六
日
東
京
大
學
東
亞
文
庫
藏

欒

頤

駮

圖

開原縣界



里承德界

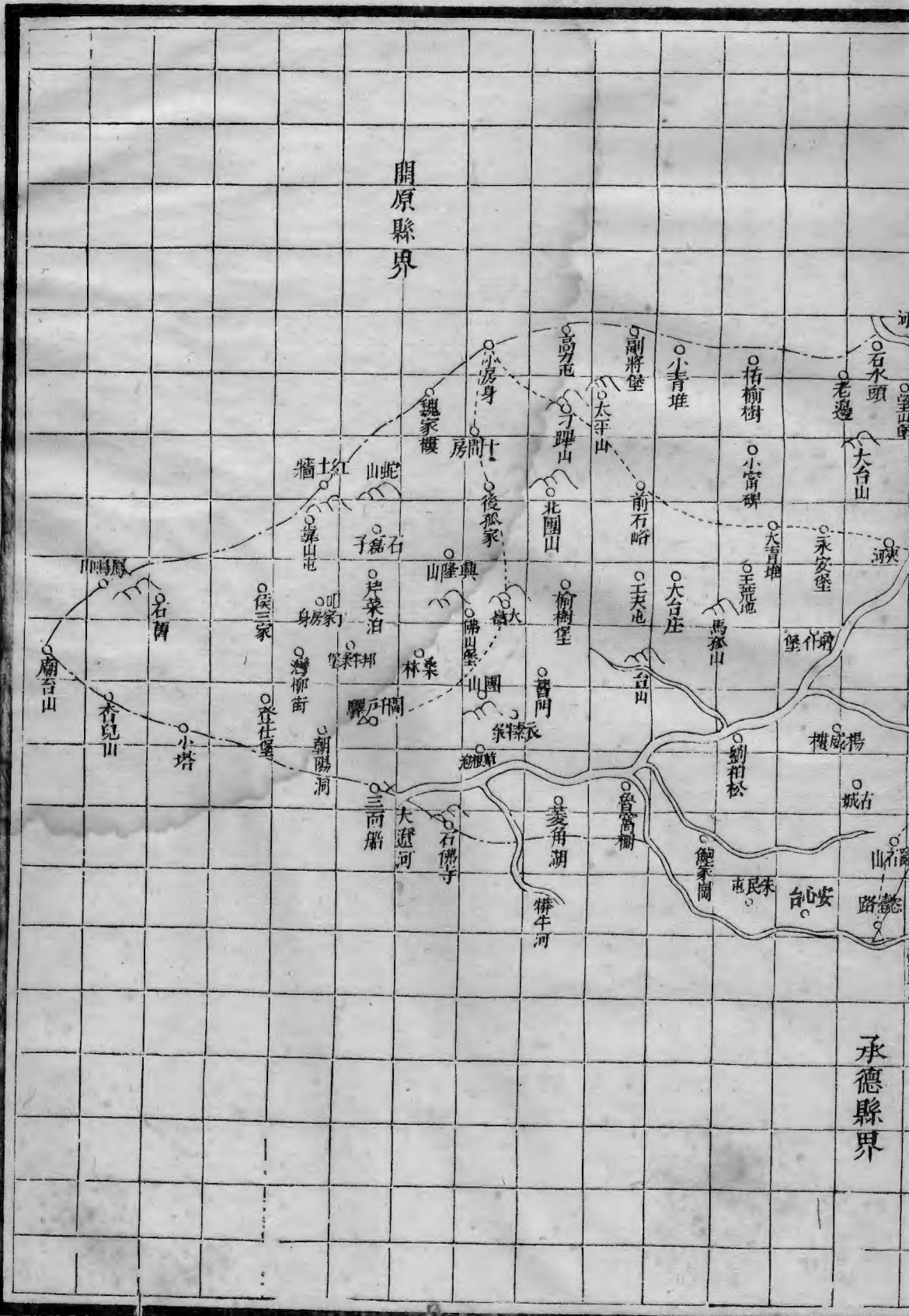
畫長三十五幅峰山在縣東

境亦台冲西縣城東南村屯

內

開原縣界

承德縣界



鐵嶺縣 衝疲

沿革

明鐵嶺衛領廣三百里
中左右三千
戶所隸遼東
都指揮使司
無陸程一千
六百三十里
國朝康熙三年
改設鐵嶺縣
隸奉天府

區域

縱一百二十里
至京師水程
東經七度三十
三分四十二
秒
北緯四十二度
二十二分三
十七秒
程無陸程一
百三十里
夏至日出寅正
一刻十一分
縱距府鳥道一
百零一里
四十五秒日
八戌初二刻
三分十五秒
橫距府鳥道六
十六里
晝長六十刻
西七十八度
斜距府鳥道一
百二十里
大嶺在縣西南
七十五里
東至牧養正七
十里開原界
西至廟台山一
百五十五里
北偏西八十八
度
開原新民廳
界
南至懿路六十
里承德界

天度

北緯四十二度
二十二分三
十七秒
東經七度三十
三分四十二
秒
夏至日出寅正
一刻十一分
四十五秒日
八戌初二刻
三分十五秒
晝長六十刻
西七十八度
大嶺在縣西南
七十五里
西八十一度
蛇山在縣西北
一百零五里
北偏西八十八
度
朱兒山在縣西
南六十里
南偏西六十度
西五十六度
帽峰山在縣東

山鎮

大台山在縣西
北二十五里
北偏西四十
度
平山在縣西
北六十三里
北偏西六十
七度
興隆山在縣西
北七十四里
北偏西六十
八度
台山在縣西南
五十二里
西七十二度
西七十八度
大嶺在縣西南
七十五里
西八十一度
蛇山在縣西北
一百零五里
北偏西八十八
度
朱兒山在縣西
南六十里
南偏西六十度
西五十六度
帽峰山在縣東

水道

大遼河源出圍
場由開原流
至城西北石
水頭入界南
流一百四十
里經三面船
南流入新民
廳界
柴河源出開原
流至牧養正
北入界西流
八十里經雙
岔口東流入
遼河
范河源出開原
由佳湖厥北
入界西流一
百五六十里
經大沙河入
流入遼河
懿路河源出本
境未台冲西

鄉鎮

集鎮四
懿路在縣南六
十里
石佛寺在縣西
南九十里
門坎哨在縣東
南一百四十
里
丁家房身在縣
西一百里
縣城東村屯熊
官屯等二十
二處
縣城西村屯馬
蓬溝等四十
七處
縣城南村屯八
里莊等二十
一處
縣城北村屯英
守屯等三處
縣城東南村屯

職官

知縣一員
訓導一員
典史一員

北至山頭堡二
十里開原界
西南至石佛寺
九十里承德
界
東南至北倉什
一百五十二
里 興京界
東北至宋家窩
棚二十五里
開原界
西北至魏家樓
九十里開原
界

刻八分三十
秒夜長六十
刻六分三十
秒

南十二里偏
東十八度
大寶山在縣東
南五十二里
南偏東六十
三度
松向陽山在縣
東南五十三
里南偏東六
十三度
金廠山在縣東
南七十八里
南偏東八十
五度
香爐山在縣東
南六十里偏
東四十二度
廟台山在縣西
南一百五十
五里南偏西
八十四度
杏兒山在縣西
南一百四十
里南偏西八
十二度

流一百里經
魯家窩棚東
流九遼河
牛河源出承
德九里勾田
達連屯西九
界西北流四
十餘里入遼
河

三道溝等七
十四處
縣城西南村屯
苗台子等一
百零八處
縣城東北村屯
高力站等七
處
縣城西北村屯
賀家屯等四
十九處
鋪司六處一在
城內一在城
南三十里新
屯一在城南
距新屯三十
里懿路承德
交界一在城
北二十里山
頭鋪開原縣
交界一在城
東七十里山
岔子 興京
交界一在城
西九十里開

千戶站新民
廳交界

錦泉

池

府

圖

方度

六度



五十分

三十分

十五分

四十分

五十分

三十分

十五分

四十分

五度

六度

東經
三度

四度

四十分

四十分

三十分

十五分

四十分

四十分

三十分

十五分

北緯
四度



直隸界

直隸界

三度

四度

錦州府全府圖說

錦州爲奉省右臂西峙雄關東衛遼瀋南俯海
北臨邊其境自禹貢爲冀州之域以迄晉時爲
慕容氏西樂郡至遼始置錦州臨海軍元省軍
縣名止曰錦州明初改置廣甯中屯左屯右屯
三衛與廣甯衛中左右三衛前屯後屯二衛義
州甯遠二衛並隸遼東都指揮使司

國朝康熙四年置錦州府管州二縣二錦縣附郭

甯遠州在西南百一十里廣甯縣在東北百七

十里義州在北九十里全府所轄地面東起東

經三度東暨六度北起北緯四十度北暨四十
二度南北縱一百五十里東西廣三百里東南
至西北廣二百五里西南至東北廣五百六十
里東北至

盛京四百九十里西南至三
京師一千十里其烏里縱橫斜距

盛京里數與錦縣同北至九官台門一百二十里
與直隸朝陽縣界南至海口五十五里海界東
至平安橋二百二十里奉天府屬新民廳界西
至葦子溝邊九十里直隸朝陽界東南至大凌

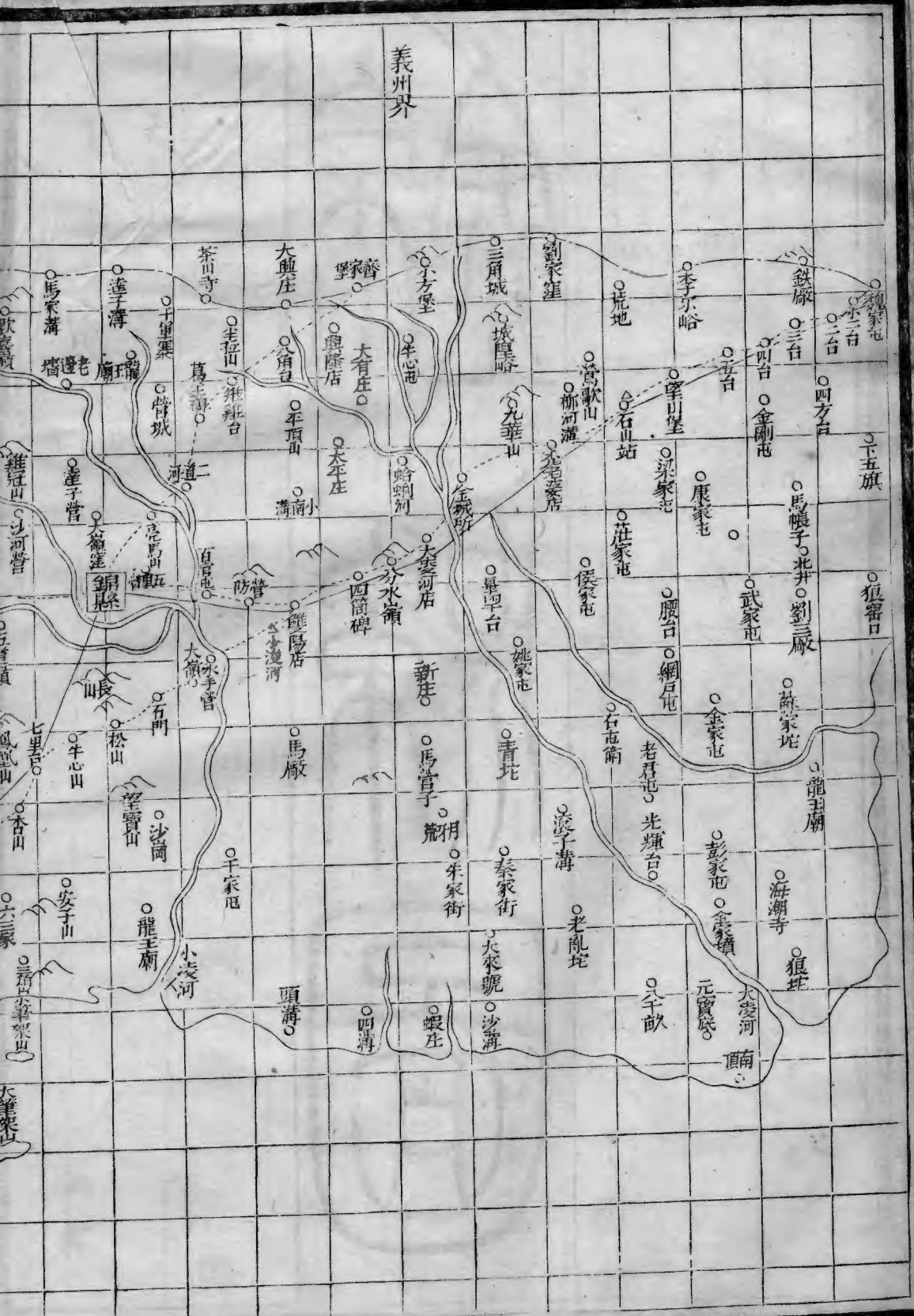
河口一百十五里海界西南至紅牆子三百四
十里直隸臨榆縣界東北至小黑山二百二十
里奉天府新民廳界西北至松嶺子門九十里
直隸朝陽縣界北與西二面與蒙古及直隸所
屬朝陽縣毗連沿邊一帶如白土廠門清河門
九官台門松嶺子門新台門梨樹溝門白石嘴
門明水塘門現均設有防禦戍守且山嶺重疊
車馬難行而沿海各口如大凌河口小凌河口
天橋廠等處水勢平淺礁石島嶼半峙水外山
則有醫巫閭鎮其東北虹螺青台拱其西南水

則有大凌河小凌河六州河環之大凌河由九
官台門入界東南流一百三十餘里合細河流
入錦縣界又南流一百三四十里合大蛤蜊河
入海小凌河由松嶺門入界東南流三十里合
楊樹溝河又東南流一百七十餘里合女兒河
小蛤蜊河二道河入海六州河由白石嘴入界
東南流百餘里合黑水河無定河入海其他高
兒河石河九江河甯遠河烟台河均滌洄於府
境西南不過支流小港矣

泉金

歸馬

圖



義州界

魏家屯

小三台

二台

四方台

五旗

狼窰口

龍王廟

海潮寺

狼垵

大凌河

元寶底

三台

四台

金剛屯

康家屯

馬帳子

井

劉三廠

蘇家屯

蘇家屯

蘇家屯

蘇家屯

蘇家屯

蘇家屯

蘇家屯

蘇家屯

蘇家屯

蘇家屯

蘇家屯

蘇家屯

蘇家屯

蘇家屯

蘇家屯

蘇家屯

蘇家屯

蘇家屯

蘇家屯

蘇家屯

蘇家屯

蘇家屯

蘇家屯

蘇家屯

蘇家屯

蘇家屯

蘇家屯

蘇家屯

蘇家屯

蘇家屯

蘇家屯

蘇家屯

蘇家屯

蘇家屯

蘇家屯

蘇家屯

蘇家屯

蘇家屯

蘇家屯

蘇家屯

蘇家屯

蘇家屯

蘇家屯

蘇家屯

蘇家屯

蘇家屯

蘇家屯

蘇家屯

蘇家屯

蘇家屯

蘇家屯

蘇家屯

蘇家屯

蘇家屯

蘇家屯

蘇家屯

蘇家屯

蘇家屯

蘇家屯

蘇家屯

蘇家屯

蘇家屯

蘇家屯

蘇家屯

蘇家屯

蘇家屯

蘇家屯

蘇家屯

蘇家屯

蘇家屯

蘇家屯

蘇家屯

蘇家屯

蘇家屯

蘇家屯

蘇家屯

蘇家屯

蘇家屯

蘇家屯

蘇家屯

蘇家屯

蘇家屯

蘇家屯

蘇家屯

蘇家屯

蘇家屯

蘇家屯

蘇家屯

蘇家屯

蘇家屯

蘇家屯

蘇家屯

蘇家屯

蘇家屯

蘇家屯

蘇家屯

蘇家屯

蘇家屯

蘇家屯

蘇家屯

蘇家屯

蘇家屯

蘇家屯

蘇家屯

蘇家屯

蘇家屯

蘇家屯

蘇家屯

蘇家屯

蘇家屯

蘇家屯

蘇家屯

蘇家屯

蘇家屯

蘇家屯

蘇家屯

蘇家屯

蘇家屯

蘇家屯

蘇家屯

蘇家屯

蘇家屯

蘇家屯

蘇家屯

蘇家屯

蘇家屯

蘇家屯

蘇家屯

蘇家屯

蘇家屯

蘇家屯

蘇家屯

蘇家屯

蘇家屯

蘇家屯

蘇家屯

蘇家屯

蘇家屯

蘇家屯

蘇家屯

蘇家屯

蘇家屯

蘇家屯

蘇家屯

蘇家屯

蘇家屯

蘇家屯

蘇家屯

蘇家屯

蘇家屯

蘇家屯

蘇家屯

蘇家屯

蘇家屯

蘇家屯

蘇家屯

蘇家屯

蘇家屯

蘇家屯

蘇家屯

蘇家屯

蘇家屯

蘇家屯

蘇家屯

蘇家屯

蘇家屯

蘇家屯

蘇家屯

蘇家屯

蘇家屯

蘇家屯

蘇家屯

蘇家屯

蘇家屯

蘇家屯

蘇家屯

蘇家屯

蘇家屯

蘇家屯

蘇家屯

蘇家屯

蘇家屯

蘇家屯

蘇家屯

蘇家屯

蘇家屯

蘇家屯

蘇家屯

蘇家屯

蘇家屯

蘇家屯

蘇家屯

蘇家屯

蘇家屯

蘇家屯

蘇家屯

蘇家屯

蘇家屯

蘇家屯

蘇家屯

蘇家屯

蘇家屯

蘇家屯

蘇家屯

蘇家屯

蘇家屯

蘇家屯

蘇家屯

蘇家屯

蘇家屯

蘇家屯

蘇家屯

蘇家屯

蘇家屯

蘇家屯

蘇家屯

蘇家屯

蘇家屯

蘇家屯

蘇家屯

蘇家屯

蘇家屯

蘇家屯

錦縣 衝繁疲附郭

沿革

明廣甯中左
右三屯衛
國朝康熙三年
改置廣甯府
治廣甯縣四
年裁廣甯府
置錦州府以
錦縣為附郭
邑錦縣係康
熙元年改置

疆域

廣二百六十里
縱一百五十里
至京師水程
無陸程一千
一十里
至省水程無陸
程四百九十
里
縱距奉天府烏
道一百四十
三里
橫距奉天府烏
道三百八十
七里
斜距奉天府烏
道四百十二
里
東至劉三廠九
十五里廣甯
界
西至葦子溝邊
九十里以邊

天度

北緯四十一度
八分十三秒
東經四度三十
八分二十四
秒
夏至日出寅正
二刻無分五
十六秒日入
戌初一刻十
四分四秒晝
長五十九刻
十三分八秒
夜長三十六
刻一分五十
二秒
冬至日出辰初
一刻十四分
四秒日入申
正二刻無分
五十六秒晝
長三十六刻
一分五十二
秒

山鎮

亮馬山在縣城
東北十里偏北
東三十二度
游家山在縣城
東北四十七
度
鶯歌山在縣城
東北七十六
度
孫家山在縣城
東北六十三
度
平頂山在縣城
東北三十五
度
華山在縣城
東北六十二
度
杏山在縣城西
南三十五里
南編西二十
四度
呂洪山在縣城
西

水道

大凌河由義州
流至三角城
東八界南流
一百三十里
經網堡西入
海
小凌河由義州
流至班吉塔
西入界東南
流一百里經
城西又南流
七十里入海
女兒河源出邊
外由新台門
西南入界東
流一百八十
餘里經呂洪
山北入小凌
河
七里河源出小
虹螺山東南
流三十餘里

鄉鎮

集鎮五
天橋廠在縣城
西南七十里
江家屯在縣城
西南九十里
高橋在縣城西
南五十五里
石山站在縣城
東北七十里
右屯衛在縣城
東南七十五
里
縣城東村屯百
官屯等四十
二處
縣城南村屯松
山等二十四
處
縣城西村屯八
家等五十七
處
縣城北村屯孫

職官

知縣一員
巡檢一員
橋廠
典史一員
天驛

爲界

南至海五十五

里以海爲界

北至千軍寨四

十五里義州

界

東南至大凌河

口鴛鴦溝一

百一十五里

海界

西南至老和尚

台一百里甯

遠界

東北至閭陽驛

魏家屯一百

一十里廣甯

界

西北至松嶺子

邊門九十里

以邊爲界

秒夜長五十分

九刻十三分

八秒

東南十里偏

東六十二度

石門山在縣城

西南六十七

里南偏西二

塔山在縣城西

南七十里偏

西二十六度

茨兒山在縣城

西南九十七

里南偏西三

千家峪在縣城

西南九十八

里南偏西五

青石嶺在縣城

西南八十六

里南偏西六

雞皮嶺在縣城

西南一百四

十里南偏西

度

望寶山在縣城

西南一百二

十八里南偏

西十七度

經白馬石北

入高橋河

虹螺山東南

流五六十里

經天橋廠西

入海

飲馬河源出老

鶴堡北溝東

南流五十里

經塔山西南

入海

周柳河源出二

道溝南流三

十餘里經策

籬頭東入海

連山河源出大

虹螺山東南

流五十里經

葫蘆島北入

海

望寶山在縣城

五里河源出千

家峪南流五

十里經茨兒

山西入海

家溝等三十

三處

縣城東南村屯

鄭家屯等一

百一十四處

縣城西南村屯

泉眼屯等二

百三十二處

縣城東北村屯

唐家屯等一

百六十五處

縣城西北村屯

窟窿屯等一

百零四處

鋪司四處一在

城內一在城

西五十里高

橋站一在城

東五十里金

城所一在城

東距金城所

六十里閭陽

驛

城西南八十里	城西南六十里	城西南六十里	五里	二郎洞山在縣城西北二十里	觀音洞山在縣城西北二十里	五里	半拉山在縣城東北四十三里	老爺嶺在縣城西北八十二里
--------	--------	--------	----	--------------	--------------	----	--------------	--------------

內沈家台諸山南流四十里	經齊家屯	西合小蛤蜊河	小蛤蜊河源出	啞巴台諸山	南流六十里	合二道河又	南流十餘里	經百官屯西	入小凌河	大蛤蜊河源出	大峪南流五十餘里	十餘里	家山北入大凌河	枯凌河即大凌河	河故道西南	流八十九里	經萬金灘西	入海
-------------	------	--------	--------	-------	-------	-------	-------	-------	------	--------	----------	-----	---------	---------	-------	-------	-------	----

廣雅釋詁

錦縣界



東

直隸界

直隸界



甯遠州 衝繁疲難

沿革

明甯遠衛統
左中右二千
戶所
國朝康熙二年
改爲甯遠州
隸奉天府四
年改屬錦州
府

置域

廣一百四十里
縱四十里
至京師水程
無陸程九百

至省水程無陸
程六百里
至府水程無陸
程一百十里
縱距府鳥道九
十三里
橫距府鳥道六
十里
斜距府鳥道一
百十里
東至老和尚台
冬至日出辰初
筆架山在州城
西北六十五
里北偏西四
十五度

天度

北緯四十四度三
十九分四十
八秒
東經四度十四
分三十秒

夏至日出寅正
二刻二分二
十五秒日八
戌初一刻十
二分三十五
秒晝長五十
九刻十分十
秒夜長三十
六刻四分五
十秒

山鎮

三首山在州城
東北五里偏北
東六十一度

三山在州城西
南一百四十
里南偏西六
十三度

水道

六州河在州城
西南八十里
源出邊外白
石嘴門西里
餘入界東南
流八十餘里
繞中後所城
東又東南流
二十餘里經
大魚廠北入
海

高兒河在州城
西南一百二
十餘里源出
邊外由明水
塘門西入界
東南流六十
餘里經涼水
河站東又東
南流三十里
至杜家台八

鄉鎮

集鎮九
中右所卽沙河
所在州城西
南三十里

前屯衛在州城
西南一百三
十四里
中後所在州城
西南八十七
里
中前所在州城
西南一百六
十八里
新台門在州城
西北七十四
里
梨樹溝門在州
城西北九十
八里
寬邦在州城西
南一百一十

職官

知州一員
學正一員
吏目一員

北至小蓋州二十五里錦縣界
東南至釣魚台海口十五里以海為界
東北至團山子二十五里錦縣界
西南至紅牆子一百九十五里直隸臨榆縣界
西北至新台門七十五里直隸朝陽縣界

十秒夜長五十九刻十分

歡喜嶺在州城西南二百三	里西南九十六	望寶山在州城西南一百二十七	馬鞍山在州城西南一百二十七	尖頂山在州城西南二十五	古洞山在州城西南一百三十三	臥牛山在州城西南二十一	大台山在州城西南九十五	虎頭山在州城西北五十五	源出境內碾盤薄東南流	石河子在州城西南一百三	九江河即老軍屯河在州城西南百七十	餘里源出直隸臨榆縣	隸內馬營子	南八界東南	流二十餘里	至甘家屯西	八海	州城西北村屯小	州城東南村屯	溫泉寺等五	州城西南甯遠	站等四百六	十七處	州城東北村屯	雙樹堡等十	九處	州城西北村屯	小粟屯等一	百三十三處	鋪司四處一在
-------------	--------	---------------	---------------	-------------	---------------	-------------	-------------	-------------	------------	-------------	------------------	-----------	-------	-------	-------	-------	----	---------	--------	-------	--------	-------	-----	--------	-------	----	--------	-------	-------	--------

里南八度西五

太陽山在州城

西南一百一

十三里西南偏

十五度西六

王麻嶺在州城

西南五十六

里南偏西六

海

甯遠西河源有

三一出尖山

一出松樹耶

一出小舞台

至清水縣三

流合而為一

東南流二十

餘里繞城西

又東南流十

餘里至大河

口合甯遠東

甯遠東河源出

水口即火燒

門山南流三

十餘里經城

東又南流十

餘里至大河

口合甯遠西

河入海

州城內一在

州城西一百

八十里老軍

屯一在州城

西一百二十

里狗河城一

在州城西六

十里東關站

第九

紅合酒

精製

廣東

佛山

外山

酒

和合

廣東

文

廣東

廣東

廣東

廣東

廣東

第十

廣東

廣東

廣東

廣東

廣東

廣東

廣東

廣東

廣東

廣東

廣東

廣東

廣東

廣東

廣
簡
歸
圖





廣甯縣衝疲

沿革

明廣甯中左
右三衛
國朝康熙三年
設廣甯府並
廣甯縣四年
裁府以縣隸
錦州府

疆域

廣一百六十里
縱二百里
至京師水程
無陸程一千
一百七十里

至省水程無陸
程三百三十
里

至府水程無陸
程一百七十
里

縱距府鳥道七
十七里

橫距府鳥道一
百五十七里

斜距府鳥道一
百七十里

東至三台七十
五里新民廳

西至老爺嶺五
十里義州界

天度

北緯四十一度
三十一分四
十八秒

東經五度二十
六分八秒

夏至日出寅正
一刻十四分

三十七秒日
入戌初二刻

無分二十三
秒晝長六十

刻無分四十
六秒夜長三

十五刻十四
分十四秒

冬至日出辰初
二刻無分二

十三秒日入
申正一刻十

四分三十七
秒晝長三十

五刻十四分

山鎮

北鎮醫巫閭山在
縣城西北二
十里北偏西
度

雞冠山在縣城
西北二十里
北偏西五十
度

小黑山在縣城
東北六十里
北偏東七十
度

蛇山在縣城東
北三十八里
北偏東八十
度

青巖寺山在縣
城西南五十
五里南偏西
度

大蘆花山在縣
城西南五十
里南偏西六
度

南牽馬嶺在縣
城西南四十
度

羊腸河源出北

羣馬嶺東南

盤蛇驛北散

楊郎河源出閭

水道

漫

山南東南流

二十五里入

東沙河

東沙河源出閭

山東南流四

十里入板橋

板橋河源出老

爺嶺東南流

六十里合東

沙河又南流

鄉鎮

集鎮四
小黑山在縣城
東北六十里

閭陽驛在縣城
西南五十里

杜家台在縣城
東南八十里

高平在縣城東
南九十里

縣城東村屯大
嶺等三十處

縣城南村屯柳
樹屯等十一
處

縣城西村屯獅
子口等三十
九處

縣城北村屯石
佛寺等十八
處

縣城東南村屯
凡家子等一
處

職官

知縣一員
訓導一員
典史一員

南至海一百十

十四秒夜長

里南偏西六

又東南流五

百零七處

里以海為界

六十刻無分

北牽馬嶺在縣

縣城西南村屯

北至白土廠邊

四十六秒

城西北四十

高橋卜等三

門五十里蒙

八里北偏西

虎頭山在縣城

十六處

古界

西北十里偏

西五十度

營盤等二十

東南至雙台一

宋家嶺在縣城

東北十五里

縣城東北村屯

百里海城縣

北偏東三十

度

九處

界

西亮馬山在縣

城東南二十

縣城西北村屯

西北至魏家嶺

二里南偏東

度

劉家溝等十

四十五里義

鋪司二處一在

縣城內一在

六處

州界

城東六十里

小黑山新民

廳界

西南至閻陽驛

廳界

東北至小黑山

六十里新民

五十里錦縣

廳界

廳界

廳界

東北至小黑山

廳界

廳界

廳界

六十里新民

廳界

廳界

廳界

廳界

廳界

廳界

廳界

廳界

廳界

廳界

廳界

廳界

廳界

廳界

廳界

廳界

廳界

廳界

廳界

廳界

廳界

廳界

廳界

廳界

廳界

廳界

廳界

廳界

廳界

廳界

廳界

廳界

廳界

廳界

廳界

廳界

廳界

廳界

廳界

義

滋

圖



廣甯縣界

錦縣界

東

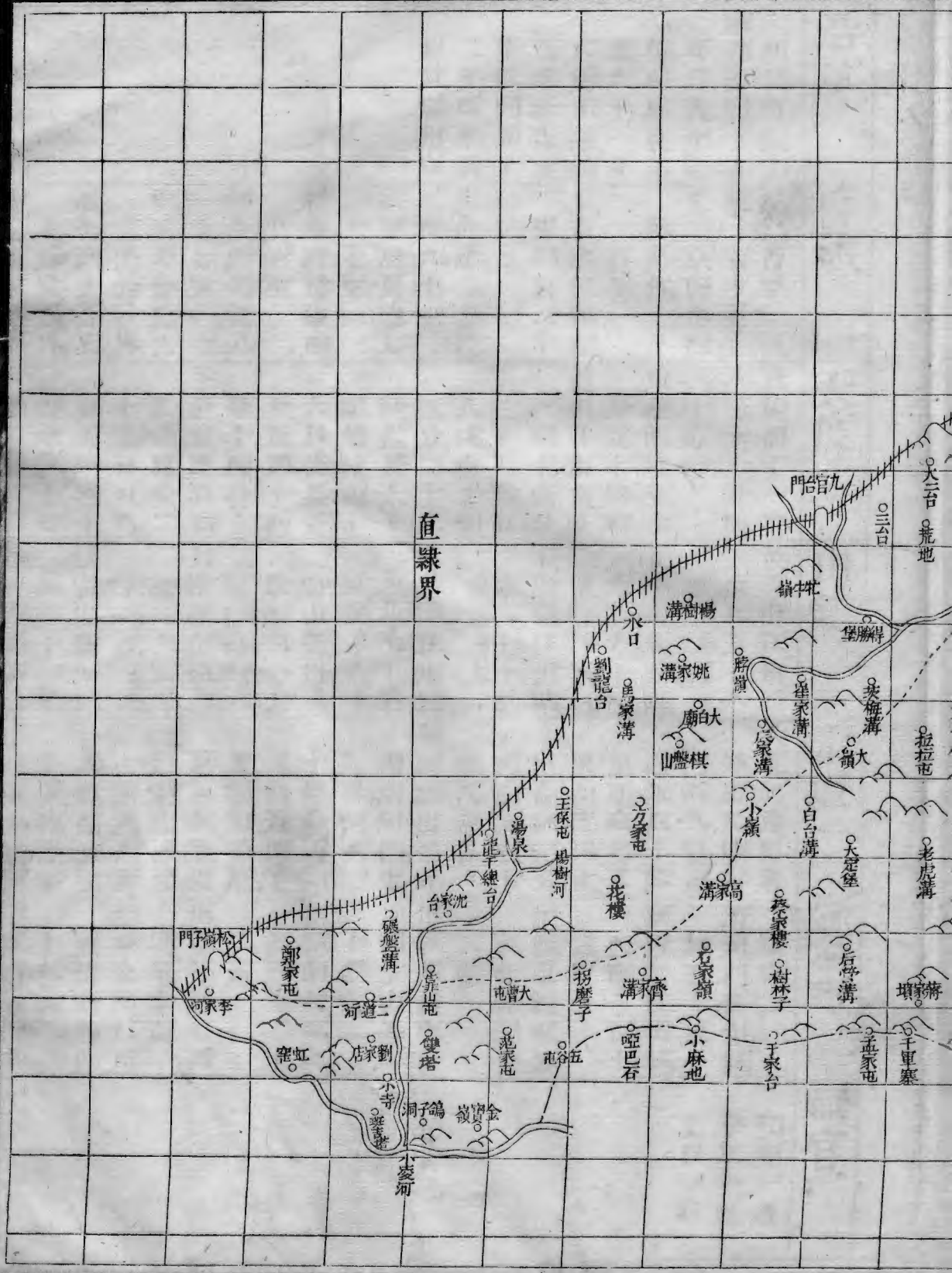
南至海一百十
里以海為界

十四秒夜長
六十刻無分北
牽馬嶺在縣

又東南流五
十里入海

縣城西南村屯
百零七處

直隸界



義州 繁疲難

沿革

明義州衛 廣二百里
 國朝康熙十五年 縱一百十里
 年設義州巡至 京師水程
 檢司屬廣甯 無陸程一千
 縣六十一年 一百里
 移錦州通判 至省水程無陸
 駐此雍正十 程四百二十
 年改同知十 里
 二年改設義 至府水程無陸
 州隸錦州府 程九十里

區域

縱距府鳥道七 十七里
 橫距府鳥道四 十一里
 斜距府鳥道八 十七里
 東至老爺嶺六 十五里
 西至劉龍台五 十五里
 南至齊家堡四 十五里
 錦縣

天度

北緯四十一度 三十一分四 十五秒
 東經四度五十 分五十四秒
 夏至日出寅正 一刻十四分
 三十七秒日 八戌初二刻
 無分二十三 秒晝長六十 刻無分四十 六秒夜長三 十五刻十四 分十四秒
 冬至日出辰初 二刻無分二 十三秒日九 申正一刻十 四分三十七 秒晝長三十 五刻十四分

山鎮

北緯四十一度 東北五十八 里北偏東五 瓦子峪在州 城東北六十四 里北偏東七 十度
 千馬嶺在州 城東南七十里 南偏東八十 一度
 龍灣山在州 城東北七十里 北偏東六十 三度
 望海山在州 城東南四十六 里南偏東二 十七度
 大嶺在州城 西南二十六 里南偏西五 十度
 崑崙山在州 城西北十二 里北偏西四 十度
 小凌河源出 邊

水道

大凌河源出 邊外由九關台 門西九界東 南流四十餘 里經城北又 東南流四十 里合細河又 西南流五十 里入錦界
 細河源出邊 外由清河門 東八界南流 三十里合清 河州城南村 屯王善屯等 三十里經伯 王莊二處
 東入大凌河 州城北村屯 頭溝等十處
 由清河門東 州城東南村 屯黑背屯等 四里經高家 州城西南村 屯

鄉鎮

集鎮二 清河門在州 城北五十里 班吉塔在州 城南西南一 百十五里
 州城東村屯 鄭家屯等三十 二處
 州城西村屯 萬佛堂山等二 十處
 州城南村屯 王善屯等三十 二處
 州城北村屯 頭溝等十處
 州城東南村 屯黑背屯等四 里經高家
 州城西南村 屯

職官

知州一員
 學正一員
 吏目一員

界

北至清河邊門

五十里邊界

東南至達子嶺

六十里錦縣

界

西南至班吉塔

一百十五里

錦縣界

東北至魏家嶺

九十五里廣

甯界

西北至九關台

邊門三十里

邊界

十四秒夜長

六十刻無分

四十六抄

東北十八里
北偏東四十
三度

帽兒山在州城

西南七十里

南偏西六十

西度

金剛山在州城

西南二十六

里南偏西二

金寶嶺在州城

西南九十五

里南偏西五

棋盤山在州城

西南四十八

里南偏西七

小嶺在州城西

南六十六里

南偏西五十

一
度

砬子山在州城

東北四十里

北偏東二十

外由松嶺子

門西入界東

南流三十里

經班吉塔南

流九錦界

楊樹溝河源出

本境帽兒山

南流六十里

經班吉塔東

入小凌河

一十三處

州城東北村屯

三溝屯等五

十九處

州城西北村屯

崑崙山等九

處

鋪司三處一在

城內一在城

西南六十里

高家溝錦縣

界一在城東

五十里板石

溝甯遠界

區圖瘖圖

九度

十五分

四度

五分

三分

十五分

四分

五分

三分

北緯四十二度十五分

界

十四秒夜長

東北十八里

个日公黃子

一三三三



八度

九度

昌圖府全府圖說

昌圖居兩遼河之間東通吉林北達龍江西北控
蒙藩實爲奉省北門鎖鑰其在漢爲扶餘國境
渤海時爲扶餘鄭頡二府境金爲臨潢府與開
元路界元爲興中州之東北境明爲三萬衛及
京常突額勒克地

國朝嘉慶十三年設昌圖廳置通判光緒三年升
爲府領三縣東北曰懷德三百二十里曰奉化
一百四十里西北曰康平一百二十里全府所
轄東起東經六度東暨九度北起北緯四十二

度一十五分北暨四十四度十五分南北縱二

百九十里東西廣二百八十里東南至西北二

百四十五里西南至東北五百四十五里南至

盛京二百四十里西南至

京師一千七百四十里其烏里縱橫斜距

盛京里數與自理界同北至遼河二百七十里蒙

古達爾罕王旗界南至馬千總台門二十里奉

天府屬開原縣界東至邊壕三十里吉林伊通

州界西至蘇家窩棚二百五十里蒙古賓圖王

旗界東南至邊壕三十五里吉林伊通州界西

南至葉茂台二百三十里奉天府屬開原縣界
東北至朝陽坡三百十五里吉林長春府界西
北至鄭家屯二百十里蒙古達爾罕王旗界水
則有大遼河由赫爾蘇門入界北流一百餘里
合香水河雙龍河積水河經哈拉巴山回抱西
南流四百五六十里合西遼河招蘇太河背河
入奉天府開原界招蘇太河由吉林入界西流
百一二十里合車家窪河條子河四面城河蓮
花泡河入遼河沿內東北之山則有白龍駒距
府二百九十里青石嶺一百五十里北則有歡

喜嶺一百六十三里哈拉巴山距府二百八十

里西北日勃勃圖山距府二百里其間水緩沙

平原爲蒙古游牧地近則人烟幅湊村落相望

漸次富庶矣

平濟流四百五六十里合西遼孤標嶺

並合番水取雙嶺風障水富融創益田山回

順宜大孤孤山燕窩嶺門人界出流一百餘里

外至順察亦二百千里界古蓋爾罕王城

東至至順關城三百十里界古塔其善

南至葉赫台二百三十里奉天城

四國夜止流圖



東

康平縣界

康平縣界

界縣原開

西



昌圖府 繁難

沿革

區域

天度

山鎮

水道

鄉鎮

職官

明三萬衛及廣一百二十里
常突額勒克經一百三十五
里

北緯四十二度
五十一分八
秒

東經七度四十
二分三十五
秒

境內並無名山
大遼河由奉化
縣流至沙坨

集鎮八
亮中橋在府城
西南二十五
里

知府一員
教授一員
昭磨一員
面城

國朝嘉慶十二
年設昌圖廳

無陸程一千
七百四十里

至省奉天府水
程無陸程二
百四十里

亮子河源出吉
林家屯在府城
西北五十里

九界西流四
寶力屯在府城
西北五十里

司獄一員

理事通判尋
改同知光緒

三年升為府
統懷德奉化

康平三縣

又西南流六
大窪在府城北
八十里

樓台門東八
八面城在府城
東北一百十
里

縣界

橫距奉天府烏
道七十三里

斜距奉天府烏
道二百零八
里

冬至日出辰初
二刻四分五
里

馬宗河源出吉
鷺鷥樹在府城
東北六十里

林西流三十
里經城南又
四平街在府城

里經馬千總
府城東村屯漢
台門西流入
勾等五處

西至三家子遼
河八十里康

州界

東至邊壕三十
里吉林伊通

里

里

里

平界

南至馬千總合

門二十里開

原界

北至昭蘇太河

一百十五里

奉化界

東南至邊壕三

十五里吉林

伊通州界

西北至二合屯

一百二十里

康平界

西南至雙樓台

七十里開原

界

東北至四平街

一百里奉化

界

六十刻九分
十秒

開原縣界

四面城河源出

吉林石虎溝

西流四十里

經四面城北

又西流四十

里至寶力屯

北合蓮花泡

河又西流三

十里入昭蘇

太河

蓮花泡河源出

半拉門山西

流一百二十

里經寶力屯

合四面城河

流入昭蘇太

河

昭蘇太河由奉

化流至和尚

屯北九界西

南流一百六

十餘里至六

家南八大遼

府城西村屯新

立屯等十處

府城南村屯五

里堡等四處

府城北村屯雙

城等二十一

處

府城東南村屯

河夾信等十

處

府城東北村屯

鐘家大橋等

六十三處

府城西南村屯

車家高棚等

三十九處

府城西北村屯

土城等九十

一處

鋪司四處一在

城內一在城

東北三十里

四面城一在

城東北六十

里鷺鷥樹奉

條子河由奉化
流至和尚屯
南入界西流
五六十里經
龍王廟北入
昭蘇太河

城西北三十
里八棵樹康
平縣界

Faint, illegible text at the top of the page, possibly bleed-through from the reverse side.

種源次既
謝汪顯水八
五六十里餘
南八里西跳
無至林內浦
列于權由奉出

里八海國東
無河連三千

懷德縣志圖

吉林界



東

吉林界

蒙古王旗界

奉化縣界

西



門蘇

懷德縣繁難

沿革

明遼海衛界內地
國朝為科爾沁左翼中旗光緒三年設懷德縣隸昌圖府

畺域

廣一百六十里北緯四十三度
縱一百三十里五十九分二
至京師水程十二秒
無陸程二千東經八度四十二分五十二秒
至省奉天府水程無陸程五百四十里
至昌圖府三百里
縱距昌圖府鳥道二百二十里
五里
橫距昌圖府鳥道一百四十里
六里
斜距昌圖府鳥道二百六十里
八里
北至朝陽山十五里
五里
吉林長春府界

天度

北緯四十三度五十九分二秒
東經八度四十二分五十二秒
夏至日出寅正一刻五分五秒
一初二刻九分
分二秒晝長六十一刻三分四秒
夜長三十四刻十分一五十六秒
冬至日出辰初二刻九分二秒
日八申正一刻五分五秒
十八秒晝長三十四刻十分

山鎮

白龍駒山在縣城東南八十里
元寶山在縣城東南七十二里
萬靈山在縣城東南九十三里
平頂山在縣城東南七十三里
回龍山在縣城東南九十二里
橫頭山在縣城西南九十六里
平安嶺在縣城東南八十八里
朝陽坡山在縣城西南七十里

水道

大遼河源出圍場由吉林流至赫爾蘇門北入界北流七十經朝陽坡西又西北流一百三十餘里經哈拉巴山南流八奉化界
新開河源出吉林伊通州經擗房草甸西入界北流七十里經白龍駒山北流入長春界
太平河源出吉林伊通州經浪頭嘴西入界北流四十里至拉拉屯

鄉鎮

集鎮五
黑林子
南五十里
朝陽坡
西南七十里
五家子
在縣城東南六十里
楊家大城
在縣城西北六十里
八屋
在縣城西七十里
縣城東村
屯榆樹梁等七處
縣城西村
屯西嶺等五十一處
縣城南村
屯崔家窩棚交界等五十九處
縣城北村
屯頭道崗等三處

職官

知縣一員
訓導一員
典史一員

南至五台邊一
百十五里吉
林伊通州界
東至四家子二
十里吉林長
春府界
西至哈拉巴山
一百三十里
蒙古王旗界
東南至白龍駒
山八十里吉
林長春府界
西南至二魁店
五十里奉化
縣界
東北至東四道
崗十二里長
春府界
西北至寶泉山
六十里吉林
長春府界

一分五十六
秒夜長六十六
一刻三分四

里南偏西二
大青山在縣城
西北四十里
北偏西二十
鐵礦嶺山在縣
城西南一百
十二里南偏
度
哈拉巴山在縣
城西北一百
三十里北偏
十四度西八
魏家嶺在縣城
西南九十一
里南偏西一
楊樹嶺在縣城
西北三十九
里北偏西七
團山在縣城西
南三十二里
南偏西三十
九度
歡喜嶺在縣城
東南六十里
南偏東五十
七度

西入新開河
縣城東南村屯
太平莊等六
林伊通州經
十七處
五台東入界
縣城西南村屯
西北流一百
里經大榆樹
北入遼河
縣城西北村屯
雙龍河源出本
境大青山西
南流六十里
經二魁店北
入遼河

縣城西北村屯
楊樹嶺等八
十七處
鋪司四處一在
縣城內一在
城東南四十
里大嶺吉林
長春府界一
在縣城西六
十里八五營
子在奉化縣界
一在城西南
六十里朝陽
坡奉化縣界

集
卷
之
三
圖

奉化縣 繁難

沿革

疆域

天度

山鎮

水道

鄉鎮

職官

明遼海衛界
內地
國朝為科爾沁

廣二百里
縱一百八十里
至京師水程

北緯四十三度
二十四分三
十二秒

團山在縣城東
南三十五里
南偏東三十

遼河源出圍場
由吉林流至
赫爾蘇邊門

集鎮三
南郭家店在縣
城東四十里

知縣一員
訓導一員
典史一員

達爾罕兩王
旗地嘉慶初

無陸程一千
八百八十里
至省水程無陸

東經八度九分
十二秒
夏至日出寅正

青石嶺在縣城
東北三十五
里北偏東七

北九界北流
百里經土龍
村東又西流

小城子在縣城
東北九十里
榆樹台在縣城

蒙王招墾人
民日眾設昌

圖廳道光元
年於廳北黎

一刻八分五
秒日入戌初
二刻六分五

大孤山在縣城
西北八十里
北偏西六度

二百里經古
力格屯西又
南流五六十

北四十里
縣城東村屯二
十里鋪等三

樹城設分防
照磨光緒四

至府水程無陸
程一百四十
里

六十刻十三
分五十秒夜
長三十五刻

葦子山在縣城
東北九十里
北偏東三十

昭蘇太河源出
吉林由靠山
屯東九界西

縣城西村屯華
家園子等九
處

年即於其地
設奉化縣隸

縱距昌圖府烏
道一百十里

一分十秒
冬至日出辰初

東北三十五
里北偏東四

北流六七十
里經城北又
西流五六十

縣城南村屯小
橋等十三處
縣城北村屯崔

昌圖府

橫距昌圖府烏
道六十五里

二刻六分五
十五秒日入
申正一刻八

龍山在縣城
西北九十五
里北偏西三

北流九昌圖
界入遼河

料鋪等三十
八處
縣城東南村屯

斜距昌圖府烏
道一百二十

九里

分五秒晝長
三十五刻一

城西北九十
里北偏西六

條子河源出吉
林由半拉山

老壕等三十
五處
縣城東北村屯

東至赫爾蘇邊

門八十里吉

分十秒夜長
六十刻十三

杏兒山在縣城

縣城東北村屯

西至孫家堡四

林伊通州界

西至孫家堡四

十五里昌圖
府界
分五十秒

南至雙廟子四
十里昌圖府

北至遼河套一
百十里懷德

縣界
東南至半拉山

門五十五里
吉林伊通州

界
東北至六屋營

子一百一十
里懷德縣界

西南至四平街
四十里昌圖

府界
西北至蘇龍起

一百二十三
里康平縣界

東南五里
東五十五度

太平嶺在縣城
南二十里

鳳凰山在縣城
東北四十里

寶隆山在縣城
西北一百里

貓兒山在縣城
東北一百里

黑牛山在縣城
西北一百五

里
北偏西三

北流八十餘
里經哈拉巴

山南流八昌
圖界九昭蘇

積水河源出本
縣城西北村屯

境小城東流
七十里界等一

土龍村等一
百二十二處

後房身等十
六處

城內一在縣
城東南六十

里半拉山門
吉林界一在

縣城西南四
十里四平街

昌圖府界一
在縣城東北

六十里小城
子懷德縣界

蘇太河

家屯西九昭

八十里經鄭

南崗西流七

本境黃家堡

車家窪河源出

城東入遼河

鋪司四處一在
城內一在縣
城東南六十
里半拉山門
吉林界一在
縣城西南四
十里四平街
昌圖府界一
在縣城東北
六十里小城
子懷德縣界

雜字圖

十五里昌圖

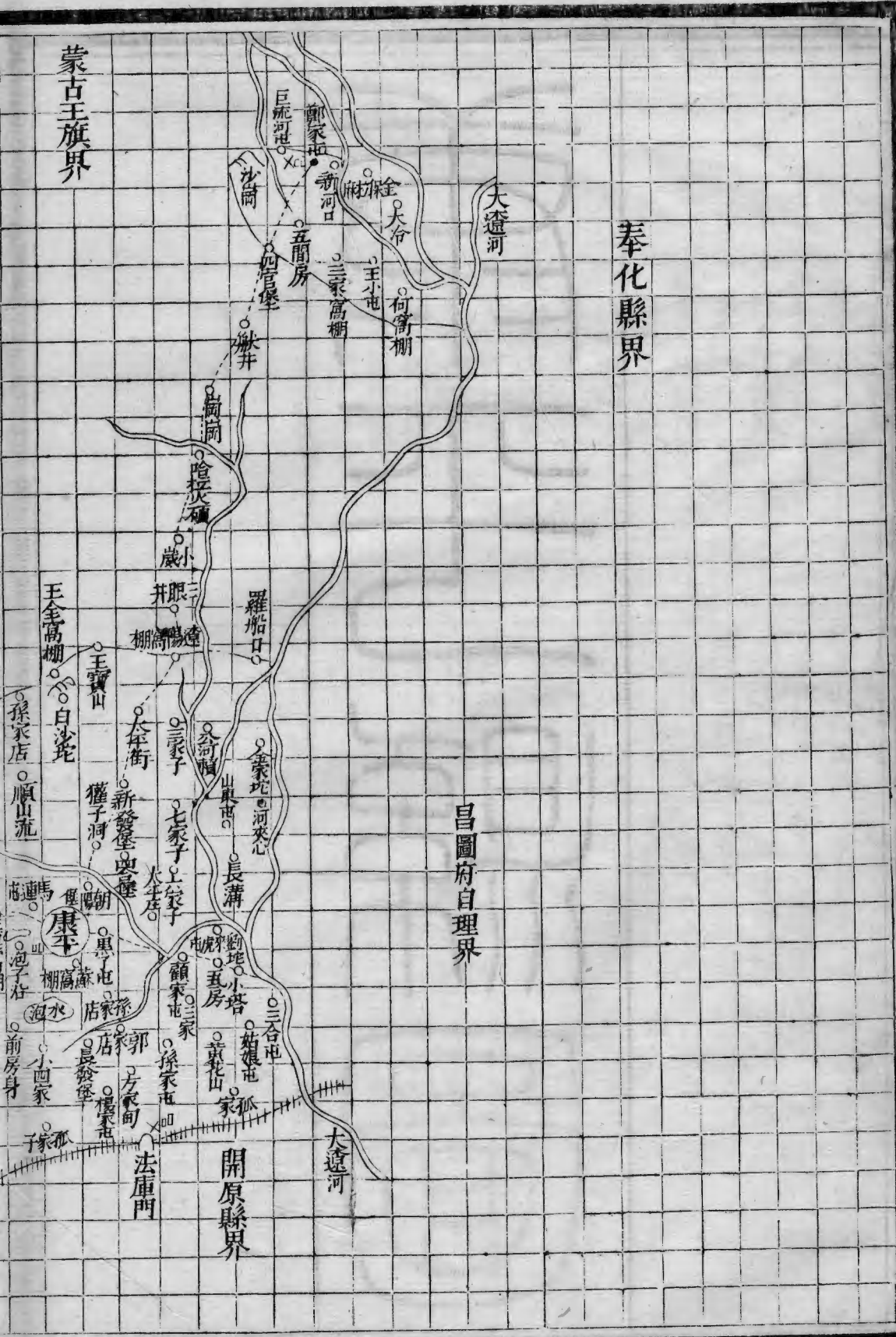
分五十秒

東南五里南

北流八十餘

土龍村等一

東



奉化縣界

昌圖府自理界

蒙古王旗界

開原縣界

法庫門

大遼河

大遼河

康平縣 繁雜

沿革

明蒙古游牧地八
國朝為科爾沁
達爾罕賓圖
三王旗地光
緒四年設康
家屯分防經
歷七年即其
地設康平縣
隸昌圖府

疆域

廣一百八十里
縱一百三十里
至京師水程
無陸程一千
七百二十里
至省奉天府水
程無陸程二
百二十里
至昌圖府水程
無陸程一百
二十里
縱距昌圖府鳥
道五里
橫距昌圖府鳥
道八十九里
斜距昌圖府鳥
道八十九里
北至王全窩棚
七十里蒙古
科爾沁王旗
界
南至法庫門六

天度

北緯四十二度
四十九分二
十五秒
東經七度六分
十四秒
夏至日出寅正
一刻十分十
一秒日入戌
初二刻四分
四十九秒晝
長六刻九分
分三十八秒
夜長三十五
刻五分二十
二秒
冬至日出辰初
二刻四分四
十九秒日入
申正一刻十
分十一秒晝
長三十五刻
五分二十二

山鎮

王爺陵山在縣
城西南七十
里南偏西四
度
公主陵山在縣
城西南五十
五里南偏西
八度
雅古山在縣城
西南一百五
十里南偏西
七十八度
平頂山在縣城
西南一百二
十里南偏西
七度
馬鞍山在縣城
西南一百十
五里南偏西
三度
北巴虎山在縣
城西南六十
五里南偏西
南巴虎山在縣
城西南七十

水道

東遼河源出圍
場至哈巴拉
山南入界南
流二百里至
法庫門東流
八開原縣界
西遼河源出蒙
古東南流至
鄭家屯東入
界又東南流
五十里至大
名屯西合東
遼河
公河源出蒙古
好老婆屯南
流六十里至
遼陽窩棚東
九界又南流
四十里至田
家窩棚東入
背河背河即
遼河岔由羅

鄉鎮

集鎮三
鄭家屯在縣城
東北二百里
哈拉沁屯在縣
城西七十里
法庫門在縣城
東南六十里
縣城東村屯黑
鴉屯等十三
處
縣城西村屯三
道溝等三十
六處
縣城南村屯後
舊門等三十
處
縣城北村屯李
家窩棚等二
十處
縣城東南村屯
楊家窩棚等
四十六處

職官

知縣一員
訓導一員
典史一員
至簿一員
家屯一員
鄭駐

十里開原縣界

東至劉家坨遼

河沿五十里

昌圖府界

西至蘇家窩棚

一百三十里

蒙古賓圖王

旗界

東南至小塔五

十里昌圖府

界

西南至黑牛圈

一百三十里

開原縣界

東北至鄭家屯

二百里蒙古

達爾罕王旗

界

西北至王公窩

棚五十里科

爾沁王旗界

秒夜長六十

刻九分三十

八秒

里

黃花山在縣城

東南五十里

南偏東五十

度

蝦蟆山在縣城

西北一百十

里

北偏西八十

度

桃兒山在縣城

東南五十二

里

南偏東十二

度

蓮花崗在縣城

西南六十里

南偏西六十

度

勃勃圖山在縣

城東北二百

十五里

北偏

東二十

度

家船口南流

縣城西南村屯

陳家窩棚等

八十

里至劉

家屯東復入

遼河

縣城東北村屯

一百零六處

馬連河一名秀

八家子等一

水河源出蒙

縣城西北村屯

古由官保窩

棚東九界南

流一百里由

顧家屯東入

邊流入開原

界

鋪司四處一在

城內一在城

東南四十里

與家店與開

原縣交界一

在城東五十

里小塔子與

昌圖交界一

在城東北六

十里太平街

與蒙古科爾

沁王旗交界

界

鳳皇直隸
廳金匱圖

八度

九度



十五分

四十分

五十分

三十分

東
七十五分

四十分

五十分

三十分

北緯
十五分

八度

九度

東經
六度

七度

北

十五分

一四十分

五十分

三分

十五分

四十分

五十分

三分

北緯
三十五度

六度

七度

南



鳳凰直隸廳全屬圖說

奉省東南與朝鮮接壤實以鳳凰廳爲邊境咽喉要區故歷代皆爲重鎮其在漢爲元菟郡後入高句麗渤海時爲龍原府遼熟女真地升爲軍後爲州元屬東甯路明置鳳凰城堡戍兵防守

國朝崇德三年移通遠堡兵鎮此乾隆四十一年設巡檢光緒二年改置鳳凰直隸廳領州一縣二岫巖州在西少南一百八十里寬甸縣在東少北一百八十里安東縣在東南一百二十里

全廳轄境東起東經六度東暨九度零北起北緯三十九度十五分北暨四十一度十五分其鳥里縱橫斜距

盛京里數與廳自理界同南北縱四百里東西廣六百六十五里東南至西北三百六十里西南至東北七百四十五里西北至盛京四百八十里西至

京師一千九百八十里北至分水嶺二百十里奉

天府屬遼陽州界南至窟窿山一百九十里海

界東至混江口四百五里

興京屬懷仁縣界西至魏家大嶺二百六里奉天
府屬蓋平縣界東南至鴨綠江一百三十里朝
鮮界西南至碧流河四百二十里奉天府屬金
州界西北至生鐵嶺二百三十里奉天府屬遼
陽界山之高者鳳凰山在治城東南十里大孤
山在岫巖州屬距廳一百八十里青衣山在廳
東寬甸屬距廳一百十里嶺之大者挂牌嶺廳
北一百二十九里長嶺廳東北一百十五里大
高嶺廳西南一百七十五里岫巖屬其餘衆峯
羅列悉成屏障水之環於外者曰鴨綠江曰混

江鴨綠江由

興京屬懷仁東南混江口九界西南流三百八十

餘里合小蒲石河永甸河大蒲石河長甸河安
平河駿河大沙河望寶石河至太平溝入海混

江由

興京屬懷仁南九界東南流一百六十餘里合小

雅河北鼓河南鼓河至混江口九鴨綠江其附

近者爲駿河爲大洋河爲碧流河駿河源出廳

屬寬甸境內牛毛嶺南流二百四十餘里合牛

毛生河賽馬集河草河湯河夾河流至九連城

北入鴨綠江大洋河源出廳屬岫巖分水嶺東
南流二百三十餘里合哨子河牧牛河小洋河
雅河攔溝河大主河入海碧流河源出奉天府
屬蓋平貓兒嶺西南流二百餘里合哈喇河入
海其餘支港分流僅資環帶而大海之橫於前
重兵之據其險實足以鎮邊陲而制外藩云

此圖之製也其製實足以觀盛衰而備不虞之計

昔者古不無石河亦無石河亦無石河亦無石河

平海也河大於河也河大於河也河大於河也

其製實足以觀盛衰而備不虞之計

其製實足以觀盛衰而備不虞之計

其製實足以觀盛衰而備不虞之計

其製實足以觀盛衰而備不虞之計

其製實足以觀盛衰而備不虞之計

其製實足以觀盛衰而備不虞之計

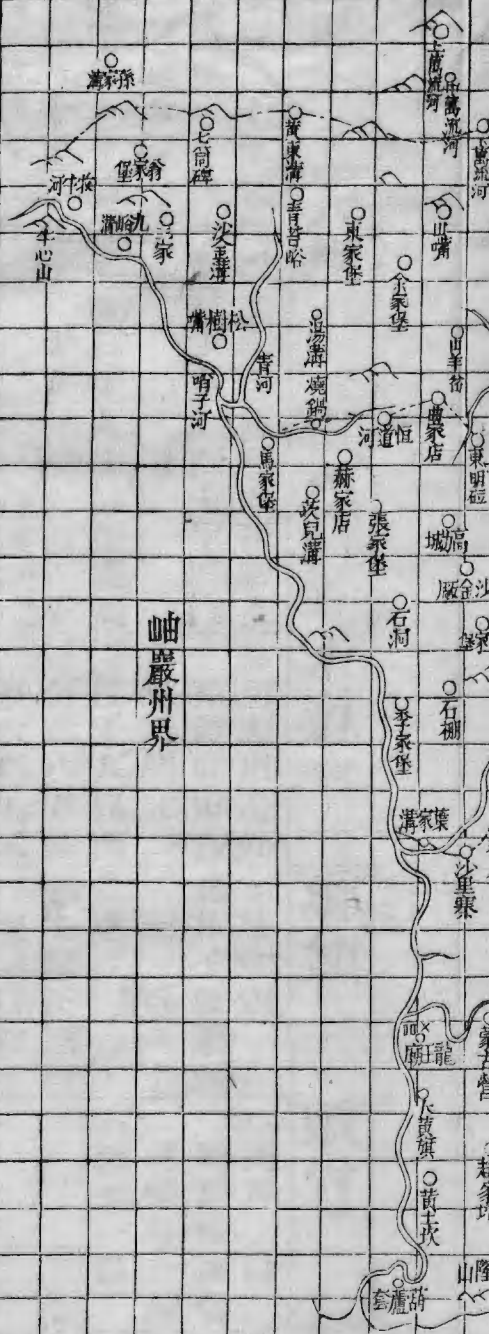
鳳皇直隸

廳自滄圖

東



遼陽州界



岫巖州界

鳳凰直隸廳 衝繁難

沿革

國朝初設鳳凰城歸岫巖通判管轄光緒二年五月改設鳳凰直隸廳

區域

廣二百二十里

縱四百里

至京師水程

無陸程一千九百八十里

至省即至奉天府水程無陸

程四百八十里

縱距奉天府鳥道二百五十

八里

橫距奉天府鳥道一百二十

七里

斜距奉天府鳥道二百八十

七里

東至邊柵七十

五里寬甸縣界

西至哨子河一

天度

北緯四十四度三十四分十六

秒

東經七度四十九分三十五

秒

夏至日出寅正

二刻二分四

十七秒日入

戊初一刻十

二分十三秒

晝長五十九

刻九分二十

六秒夜長三

十六刻五分

三十四秒

冬至日出辰初

一刻十二分

十三秒日入

申正二刻二

分四十七秒

晝長三十六

山鎮

鳳凰山在廳東

南十里

大珠山在廳西

南一百三十

里

小珠山在廳西

南一百二十

里

太平山在廳西

南一百三十

里

石佛山在廳西

南一百三十

里

南長山在廳西

南一百七十

里

北長山在廳西

南一百六十

里

水道

發河源出邊外

寬甸縣由

陽邊門北二

台子入界西

南流八十餘

里合賽馬集

河又西南流

五十餘里合

草河東南流

至李家河口

入安東縣界

賽馬集河源出

黃波羅峪西

南流四十餘

里經賽馬集

鎮南又南流

一百四十餘

里至大堡北

入發河

草河源出水洞

鄉鎮

集鎮四

北井子在廳西

南一百八十

里

龍王廟在廳西

南一百四十

里

石頭城在廳東

北六十里

賽馬集在廳北

一百八十里

廳東村屯蒿子

溝等二十七

處

廳南村屯池家

威等四十五

處

廳西村屯王家

堡等五十九

處

職官

同知一員

同知經歷管

司獄事一員

教諭一員

百四十五里

岫巖州界

南至窟窿山一

百九十里海

界

北至分水嶺二

百一十里遼

陽興京界

西南至龍王廟

河口一百四

十里岫巖州

界

東南至鳳凰邊

門三十里安

東縣界

東北至藍河峪

二百四十五

里興京界

西北至牛心山

二百二十里

遼陽界

刻五分三十

四秒夜長五

十九刻九分

二十六秒

北一百二十

五里北偏西

平頂出在廳東

北一百九十

里北偏東四

牡丹頂在廳東

北二百六十

二里北偏東

三接頂在廳東

北二百四十

里北偏東八

長山在廳東北

一百五十五

里北偏東五

喜鵲嶺在廳西

北二百一十

里北偏西七

黃瓜嶺在廳東

北一百四十

五里北偏東

餘里合通遠

堡河又東南

流五十餘里

至雙岔頭南

入駿河

通遠堡河源出

分水嶺東南

流一百一十

餘里至叶哨

北九草河

清河源出葦山

河南流八十

餘里至黃花

甸入哨子河

哨子河源出雲

風嶺東南流

八十餘里合

清河又南流

百餘里入大

洋河

龍胎河源出駱

駝嶺南流七

十餘里至西

山西入海

廳東南村屯後

徐家堡等二

十五處

廳西南村屯大

黎樹等三百

零二處

廳東北村屯李

家堡等一百

三十六處

廳西北村屯沙

子崗等三百

五十處

鋪司十二處一

在城內一在

廳東四十五

里大堡一在

距大堡四十

五里台溝嶺

寬甸縣界一

在廳南五十

里黃旗堡一

在距黃旗堡

四十五里沙

裡賽岫巖州

界一在廳西
五十里陸嶺
子一在距陡
嶺于五十里
通遠堡一在
距通遠堡六
十里分水嶺
遼陽州界一
在廳北六十
里顧家嶺一
在距顧家嶺
五十里三家
子一在距三
家子五十里
荒岔溝一在
距荒岔溝五
十里分水嶺

興京界

長安

十里分表

關中道

渭水

十里

正十里

十里

十里

十里

十里

十里

十里

十里

十里

十里

十里

十里

十里

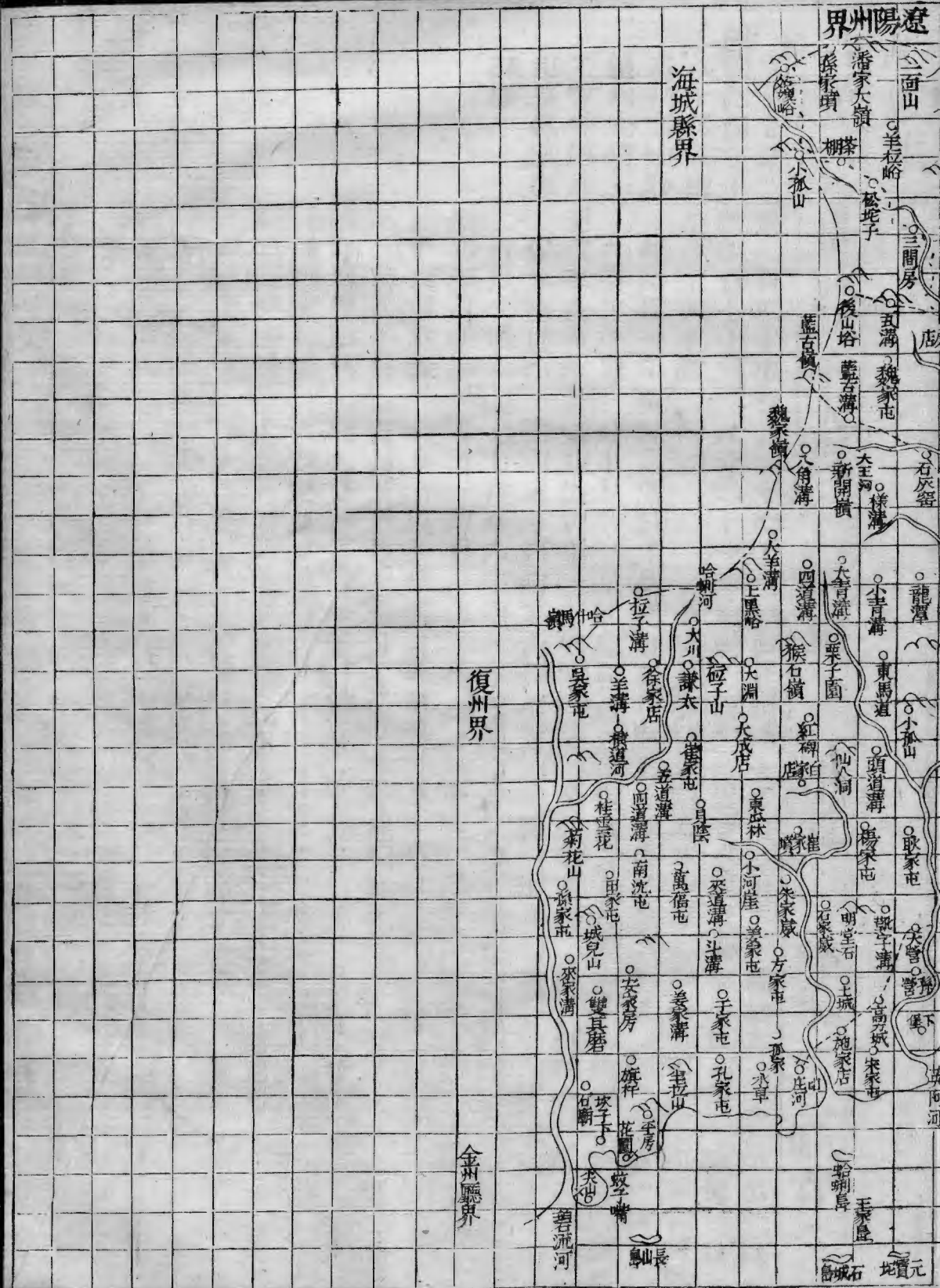
山由
巖殿
州
圖

遼陽州界

海城縣界

復州界

金州縣界



岫巖州 衝繁疲

沿革

明東甯衛
國朝乾隆三十
八年移熊岳
通判為岫巖
通判光緒三
年改岫巖為
州隸鳳凰直
隸廳

疆域

廣一百四十里
縱二百七十里
至京師水程
無陸程一千
九百二十里
至省奉天府水
程無陸程四
百二十里
至鳳凰直隸廳
水程無陸程
一百八十里
縱距鳳凰廳鳥
道四十九里
橫距鳳凰廳鳥
道一百五十
里
斜距鳳凰廳鳥
道一百五十
八里
東至哨子河六
十里鳳凰廳
界

天度

北緯四十四度十二
九分二十一
秒
東經六度五十
分七秒
夏至日出寅正
二刻三分四
十七秒日入
戌初一刻十
一分十三秒
晝長五十九
刻七分二十
六秒夜長三
十六刻七分
三十四秒
冬至日出辰初
一刻十一分
十三秒日入
申正二刻三
分四十七秒
晝長三十六
刻七分三十

山鎮

龍山在州城
東南一百一
十里南偏東
三十七度
荷花山在州城
西南二百三
十里南偏西
六十度
陶王山在州城
西北九十里
北偏西三十
三度
榮華山在州城
西南一百四
十里南偏西
四十六度
大滾馬嶺在州
城西北六十
里北偏西四
十一度
觀音嶺在州城
西南一百一
十里南偏西
二十五度
玉皇頂山在州
城北十二里

水道

大洋河源出本
州分水嶺東
南流九十里
繞城東又東
南流六十餘
里合哨子河
又西南流八
十里合小洋
河迤太孤山
東入海
小洋河源出本
州松把溝黃嶺
諸山東南流
七八十里迤
邐子營北合
本洋河
哨子河源出本
州雲風嶺東
南流八十餘
里合清河又
東南流百餘
里合大洋河

鄉鎮

集鎮六
大孤山在州城
東南一百二
十里
青堆子在州城
南一百四十
里
大庄河在州城
西南一百八
十里
花園口在州城
西南二百四
十里
尖山子在州城
西南二百八
十里
雙山子在州城
東南一百四
十里
州城東村屯城
東溝等六處
州城西村屯咸

職官

知州一員
訓導一員
巡檢管司獄
事一員
孤山巡檢一
員

西至魏家大嶺

四秒夜長五

嶺在州城

河源出本州

鹽嘴等一十

八十里蓋平

十九刻七分

西北一百八

二道嶺南流

處

縣界

二十六秒

七里北偏西

五十里經青

州城南村屯

南至海一百五

度

木魚山在州城

堆東入海

子河等十九

十里以海為

度

英阿河源出本

州城北村屯

四

北至龍頭寨一

度

州水峪諸山

道溝等七處

處

百二十里鳳

度

大磨菇峪在州

黑島東入海

州城東南村屯

鳳廳界

度

城西北一百

大庄河源出本

東等八十二

東南至洋河口

度

城三十里北偏

州雞冠山南

處

一百五十里

度

牛心山在州城

流九十里遼

州城西南村屯

鳳凰廳界

度

西北一百六

關家山東入

三百一十四

東北至沙坎七

度

十里北偏西

雅河源出本州

處

十五里鳳凰

度

關門山在州城

窪塘諸山東

州城東北村屯

廳界

度

東北六十里

流六十餘里

娘娘溝等四

西北至姑嫂店

度

細玉山在州城

州城西北村屯

處

一百三十里

度

州岔溝東流

三十餘里入

一處

海城界

度

元寶山在州城

鋪司三處一在

城東六十里

西南至尖山二

度

里西南八十五

大王河源出本

州城六十里

百八十里金

度

哈嗎寺嶺在州

流八十里入

廳界一在城

州界

度

城西北八十

大洋河

北六十里大

五里北偏西
三六度
長山島在州城

西南二百八
十里南偏西
三十三度

哈喇河源出本
州步雲山南

西南流七十
里入碧流河

嶺一在城
北距大偏嶺

六十里嶺溝
二道河子

共厚一十三
兩南二百八

共厚一十三
兩南二百八

共厚一十三
兩南二百八

廣東縣圖



寬甸縣界

鴨綠江

朝鮮義州界

東

子家

河安平

溝台廟

園子栗

山頭虎

海軍大

驍河

城連九

青溝門

石城

驍房

樓房海

安東

沙河鎮

莊

老龍頭

三道溝

山

三道溝

山

三道溝

山

三道溝

山

三道溝

山

三道溝

山

三道溝

山

三道溝

山

三道溝

山

三道溝

山

三道溝

山

三道溝

山

三道溝

山

三道溝

山

三道溝

山

三道溝

山

三道溝

山

三道溝

山

三道溝

山

安東縣 繁疲難

沿革

疆域

天度

山鎮

水道

鄉鎮

職官

明六甸界內地

廣八十五里 縱四十五里

北緯四十度六分五十二秒

元寶山在本城內北偏東二十度

鴨綠江源出長白山由城東北

集鎮四處 沙河鎮在縣城東三里

知縣一員 巡檢管典史 事一員

國朝光緒二年

奏開東邊即於鴨綠江北

東經八度十一分三十秒

安民山在縣城西南四十里

北南荒溝入界西南流八

趙氏溝在縣城西南五十里

無陸程二千

至京師水程一百里

夏至日出寅正二刻四分十

前陽山在縣城西南六十里

十餘里經城東又西南流

九連城在縣城東北二十五里

岸設安東縣

至省水程無陸程六百里

初一刻十分

大黑山在縣城西南八十里

縣由鳳凰廳東南榆樹林

縣城西村屯七

隸鳳凰直隸廳

水程無陸程一百二十里

長五十九刻六分三十秒

石佛山在縣城西南七十四里

八十里經虎耳山西南

縣城北村屯蝦

縱距鳳凰直隸廳鳥道九十

一里

刻八分三十秒

耳山在縣城東北四十里

由虎耳山南縣城西南村屯

六道溝等七

橫距鳳凰直隸廳鳥道五十

五里

冬至日出辰初一刻十分四

北偏東四十八度

一由老龍頭東南入鴨綠

十六處

斜距鳳凰直隸廳鳥道一百

零六里

申正二刻四亂石山在縣城

西南七十七里

大河源出本境

縣城東北村屯

東至鴨綠江二里朝鮮國義

州城界

長三十六刻八分三十秒

下岐山在縣城

三截台北東

十八處

夜長五十九刻

西北四十五

南流八十餘

縣城西北村屯

處

處

安東線

武庫

里鳳凰廳界
南至鴨綠江三
里朝鮮國之
義州城界
北至韭菜園四
十里寬甸縣
界
東南至鴨綠江
三里朝鮮國
之義州城界
西北至鳳凰邊
門九十里鳳
凰廳界
東北至八家子
六十里寬甸
縣界
西南至窟窿山
邊壕一百二
十里鳳凰廳
界

豐源

西至邊壕八十
里鳳凰廳界
南至鴨綠江三
里朝鮮國之
義州城界
北至韭菜園四
十里寬甸縣
界
東南至鴨綠江
三里朝鮮國
之義州城界
西北至鳳凰邊
門九十里鳳
凰廳界
東北至八家子
六十里寬甸
縣界
西南至窟窿山
邊壕一百二
十里鳳凰廳
界

天選

刻六分三十
秒
長山在縣城西
南九十里偏
西五十九度
二道嶺在縣城
西北七十六
里偏西八
太平山在縣城
西北九十里
馬道嶺在縣城
西北八十五
里偏西五

山麓

里經趙氏溝
南入鴨綠江
沙河源出金山
灣東流四十
餘里經元寶
山入鴨綠江
湯河源出鳳凰
廳何家西溝
由鳳凰邊門
入界東南流
四十里至榆
樹林北入
河

水溪

二古頂等八
十七處
馬撥十一處一
在城東沙河
鎮一在城西
北距沙河鎮
二十里高力
店一在距高
力店二十里
營台子一在
距營台子二
十里湯山城
一在距湯山
城三十里邊
門口一在城
西南沙河鎮
四十里白菜
地一在距白
菜地三十里
石橋崗一在
距石橋崗二
十里大東溝
一在城北距
沙河鎮二十
五里中江台

沙河

二古頂等八
十七處
馬撥十一處一
在城東沙河
鎮一在城西
北距沙河鎮
二十里高力
店一在距高
力店二十里
營台子一在
距營台子二
十里湯山城
一在距湯山
城三十里邊
門口一在城
西南沙河鎮
四十里白菜
地一在距白
菜地三十里
石橋崗一在
距石橋崗二
十里大東溝
一在城北距
沙河鎮二十
五里中江台

五里

二古頂等八
十七處
馬撥十一處一
在城東沙河
鎮一在城西
北距沙河鎮
二十里高力
店一在距高
力店二十里
營台子一在
距營台子二
十里湯山城
一在距湯山
城三十里邊
門口一在城
西南沙河鎮
四十里白菜
地一在距白
菜地三十里
石橋崗一在
距石橋崗二
十里大東溝
一在城北距
沙河鎮二十
五里中江台

一在距中江
台三十里大
樓房一在距
大樓房三十
里老邊牆



Faint, illegible text in a horizontal band.

Faint, illegible text in a horizontal band.

Faint, illegible text in a horizontal band.

Faint, illegible text in a horizontal band.

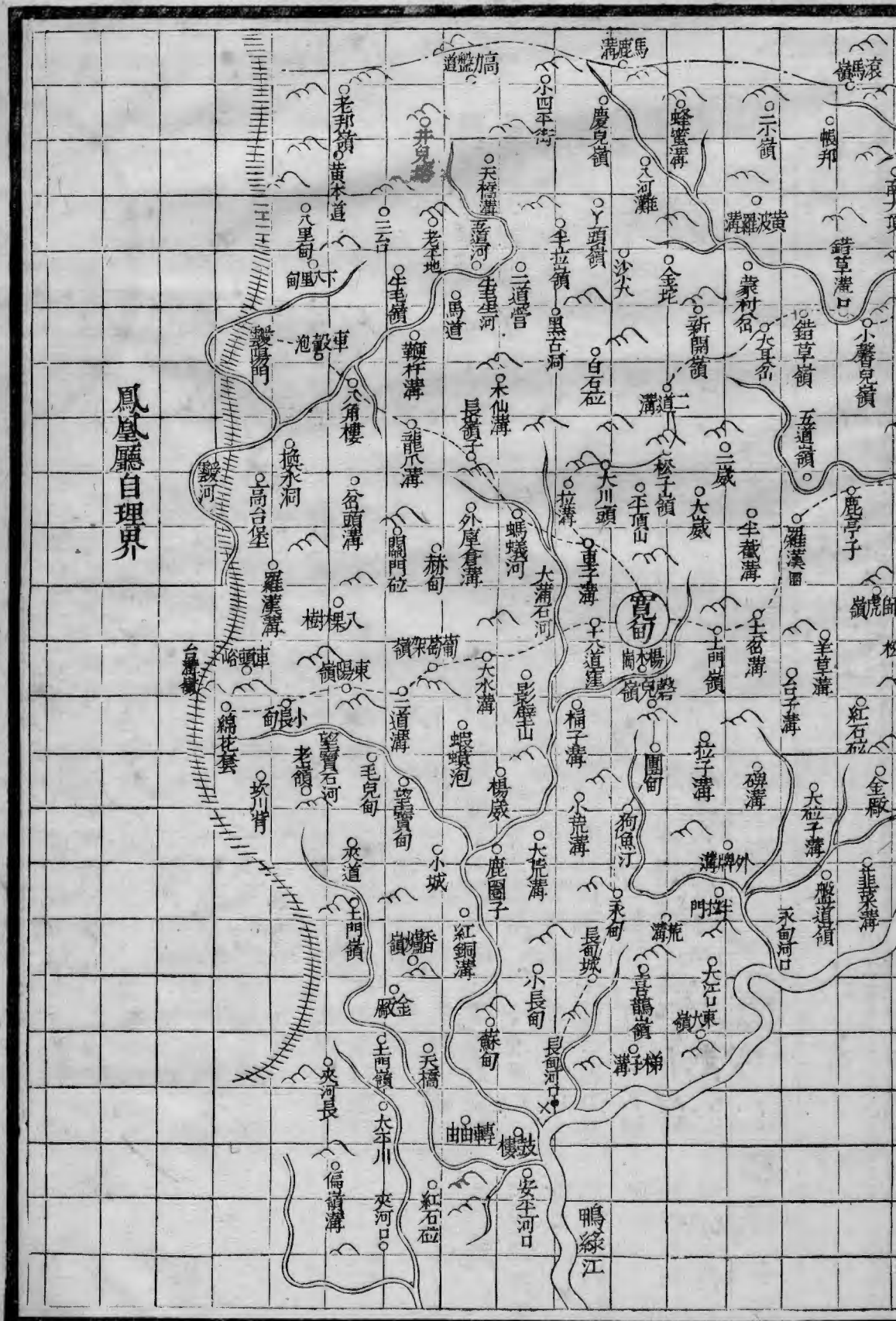
Faint, illegible text in a horizontal band.

Faint, illegible text in a horizontal band.

Faint, illegible text in a horizontal band.



虞 思 賢 圖



鳳凰廳自理界

廳鳥道一百
 三十一里
 秒畫長三十
 六刻四分四
 東北一百六
 十里
 混江
 北偏東
 北鼓河源出本縣城東南村屯
 處

西

寬甸縣 繁疲難

沿革

明萬曆三年建寬甸堡戍兵防守為沿邊要區
國朝光緒三年設寬甸縣隸鳳凰直隸廳

疆域

廣三百三十五里

縱二百二十五里

至京師水程無陸程二千一百六十里
至省奉天府水程無陸程六百六十里

至鳳凰直隸廳水程無陸程一百八十里

縱距鳳凰直隸廳鳥道二十七里

橫距鳳凰直隸廳鳥道一百二十九里

斜距鳳凰直隸廳鳥道一百三十一里

天度

北緯四十四度四十二分三十九秒

東經八度四十分二十八秒

夏至日出寅正二刻二分二秒

十一秒日入戌初一刻十分三十九秒

晝長五十九刻十分八秒

夜長三十六刻四分四十二秒

冬至日出辰初牛心山在縣城

山鎮

盤嶺在縣城東南六十七里

望寶山在縣城東南六里

七盤嶺在縣城東南十五里

會龍山在縣城東南七十里

密雲嶺在縣城東北一百一十里

牛心山在縣城東北一百八十五里

掛牌嶺在縣城東北一百六十里

水道

鴨綠江由懷仁縣流至混江口入界西南

流二百餘里至鼓樓東入安東縣界

混江由懷仁縣流至滴水砬南流三十里

合小雅河又南流三十餘里合南北鼓

河又東南流一百里至混江口入鴨綠

江小雅爾河源出本境滾馬嶺

東流百里至千層廟南入混江

鄉鎮

集鎮三長甸河口在縣城南一百里

小蒲石河口在縣城東南八十五里

太平哨在縣城東北一百二十里

縣城東村屯馬山溝等四十九處

縣城西村屯關門砬等十五處

縣城南村屯楊木崗等三十五處

縣城北村屯大湯溝等十八處

職官

知縣一員 縣丞一員 長

巡檢一員 龍渡

巡檢管典史事一員

東至混江	一百二十五里	懷仁縣界	西至台溝嶺	一百十里鳳凰	廳界	南至鴨綠江	一百里朝鮮界	北至馬鹿溝嶺	一百二十五	里懷仁縣界	東南至小蒲石	河口八十五	里江南朝鮮	界	西南至夾河口	一百四十里	安東縣界	東北至淌水砬	嶺一百七十	里懷仁縣界	西北至老嶺	一百二十五里	興京界
------	--------	------	-------	--------	----	-------	--------	--------	-------	-------	--------	-------	-------	---	--------	-------	------	--------	-------	-------	-------	--------	-----

十二秒夜長
五十九刻十
分十八秒

花婆山在縣城	東北一百四	十五里北偏	十九度東二	大馬嶺在縣城	東南六十二	里南偏東十	雙山在縣城西	北七十八里	北偏西三十	大孤山在縣城	西南五十里	南偏西八十	度	螞蟻嶺在縣城	西北八十五	里北偏西二	興隆峪在縣城	北九十四里	香爐嶺在縣城	西南九十里	南偏西三十	七度
--------	-------	-------	-------	--------	-------	-------	--------	-------	-------	--------	-------	-------	---	--------	-------	-------	--------	-------	--------	-------	-------	----

鴨綠江	至鼓樓南八	流七十餘里	境邊溝東南	安平河源出本	入鴨綠江	流三十餘里	境長甸嶺南	長甸河源出本	入鴨綠江	至楊木崗東	南流四十里	本境柞樹嶺	小蒲石河源出	馬撥十四處一	在城西南三	十里大水溝	一在距大水	溝三十里葡	萄架一在距	里毛甸子一	在距毛甸子	三十里懸羊	砬子一在距	懸羊砬子三	十里土門子	一在距土門
-----	-------	-------	-------	--------	------	-------	-------	--------	------	-------	-------	-------	--------	--------	-------	-------	-------	-------	-------	-------	-------	-------	-------	-------	-------	-------

鴨綠江	至鼓樓南八	流七十餘里	境邊溝東南	安平河源出本	入鴨綠江	流三十餘里	境長甸嶺南	長甸河源出本	入鴨綠江	至楊木崗東	南流四十里	本境柞樹嶺	小蒲石河源出	馬撥十四處一	在城西南三	十里大水溝	一在距大水	溝三十里葡	萄架一在距	里毛甸子一	在距毛甸子	三十里懸羊	砬子一在距	懸羊砬子三	十里土門子	一在距土門
-----	-------	-------	-------	--------	------	-------	-------	--------	------	-------	-------	-------	--------	--------	-------	-------	-------	-------	-------	-------	-------	-------	-------	-------	-------	-------

夾河源出本境

子三十里太

土門嶺南流

平川一在距

四十餘里至

太平川三十

老邊牆西入

里夾河口安

鬻河

東縣交界一

牛毛生河源出

在城東北三

本境高力盤

十里馬牙沙

道西南流入

一在距馬牙

十餘里入鬻

沙三十里曲

河

柳川一在距

鬻河源出本境

曲柳川三十

牛毛嶺西流

里大川頭一

三十里入鳳

在距大川頭

鳳廳界又南

三十里青溝

流至土城西

一在距青溝

復入本界又

三十里寺院

東南流四十

隈子一在距

餘里合夾河

寺院隈子三

入鴨綠江

十里興隆峪

大蒲石河源出

一在距興隆

本境白石砬

峪三十里北

南流一百二

土門子

十餘里至鼓

樓東入鴨綠

江

興
京
風
知

屬
境
正
圖

東經八度

九度

北

三十分

四十二度

西

三十分

四十二度

北緯三十分

八度

九度

南



承德縣界

鐵嶺縣界

寬甸縣界

興京同知屬境圖說

興京為

國朝

發祥勝地水環山拱形勢雄奇在漢為元菟郡南北朝

至隋入於高句麗唐屬安東都護遼金時為東

京東界明初置建州衛

國朝

肇祖原皇帝始居於此順治五年尊為

興京置理事通判光緒三年升通判為

興京同知以新賓堡為治所距舊城東三十里領

縣二通化在東南二百七十里懷仁在南百八
十里東起東經七度東暨十二度北起北緯四
十度三十分北暨四十二度四十五分南北縱
三百十里東西廣六百里東南至西北五百十
五里西南至東北六百里西至

盛京三百二十里西南至

京師一千八百二十里東至三岔子四百五十里

吉林界西至救兵台一百五十里奉天府界南

至馬鹿泡二百里鳳凰直隸廳界北至渾河一

百十里奉天府屬界東南至岔溝三百六十五

里朝鮮界西南至城廩門二百二十里鳳凰廳
界東北至大灘平三百八十里吉林界西北至
夫澗溝一百五十里奉天府屬界東則鴨綠江
由通化二十一道溝入界西南流六百六十餘
里合混江外岔溝河榆樹林河太平溝河通溝
河流入鳳凰廳屬寬甸界混江源出通化三岔
子西南流六百六十餘里合哈泥河二蜜河拉
姑河蛤蟆河富爾江葦沙河新開河大雅河六
道河上瀾河裡岔溝河入鴨綠江富爾江源出
本境金廠嶺東南流二百餘里合旺清河入混

江渾河環其北源出本境滾馬嶺西南流三百
二十餘里合英額河沙河大東河小東河土門
河納綠河罕羊河蘇子河柳林河年馬州河温
道河章黨河流至撫順入奉天府承德縣界在
其南曰蘇子河源出本境分水嶺西北流二百
餘里入渾河太子河二源一出懷仁西南楊胡
溝一出本境平頂山至馬家城合流爲一合葦
子峪河流入奉天府屬遼陽界山則
長白正脈自東北來起伏千餘里而結
啓運山一路峰巒綿亘曰老崗曰馬鹿溝嶺曰金廠

嶺等皆正脈也其他帽兒山崗山嶺老嶺碗口
嶺坎椽溝嶺皆其支派也水脈貫通山巒層抱
爭流競美所以成萬世之基也

水經三卷之三

水經三卷之三

水經三卷之三

水經三卷之三

水經三卷之三

水經三卷之三

水經三卷之三

水經三卷之三

水經三卷之三

水經三卷之三

水經三卷之三

水經三卷之三

變
京
風
知

自
德
正
圖

興京同知 繁難

沿革

明建州衛 國朝因發祥重地尊為 興京嗣於光緒三年設同知於新兵堡統通化懷仁二縣

疆域

廣二百六十里 縱一百九十里 至京師水程 無陸程一千八百二十里 至奉天府水程 無陸程三百二十里 縱距奉天府鳥道二十五里 橫距奉天府鳥道二百七十一里 斜距奉天府鳥道二百七十三里 東至旺清門八十里 通化縣界 西至救兵台一百五十里 承德縣界

天度

北緯四十一度四十五分十五秒 東經八度三十分七十六秒 夏至日出寅正一刻十三分五十二秒 日 八戌初二刻一分八秒 晝 長六十分二刻 分十六秒 夜 長三十五刻十二分四十四秒 冬至日出辰初二刻一分八秒 日 八申正一刻十三分五十二秒 晝 長三十五刻十二分四十四秒

山鎮

啓運山在治西北十里 雙龍山在治西北一百三十里 尖山在治東北一百二十五里 一面山在治東北六十里 分水嶺在治東北六十里 北八十五度 嶺在治西東八十里 北八十八度 嶺在治東北六十里 北八十八度

水道

蘇子河源出本境分水嶺西流六十里經城北又西北流一百四十餘里至營盤東入渾河 渾河源出本境滾馬嶺西北流一百里至馬前寨合英額河又西南流一百四十餘里合蘇子河又西南流八十里經順城南流入承德縣界 太資河二源一出本境平頂山西南流五里合葦子

鄉鎮

集鎮五 東堡在治城西北八里 葦子峪在治城西南一百五十里 西堡在治城西北十里 城廠在治城西南二百里 新兵堡在治城東三十里 石砬子等十處 治所東村屯紅二處 治所西村屯偏坡道嶺等十處 治所南材屯分山樹溝等八處 治所北村屯那

職官

同知一員 教諭一員 同知經歷兼司獄事一員

南至邊棚撈擋

四秒夜長六

一百七十四

峪河又轉南

家堡等五處

溝嶺七十里

十刻二分十

里南偏西五

流八十里經

四處

懷仁縣界

六秒

杜樓嶺在治西

馬家城西合

治所東南村屯

北至高尖砭一

一百一十九

里南偏西二

流八遼陽界

蒿子溝等十

百二十里關

一百一十九

里南偏西二

一源出懷仁

八處

原縣界

一百一十九

天橋嶺在治西

縣界西南老

治所西南村屯

東北至大鞦一

一百一十九

里南偏西二

嶺西揚胡溝

五百牛條等

百五十里通

一百一十九

里南偏西二

西流三四十

一百四十一

化縣界

一百一十九

長春嶺在治西

里經城廠門

處

東南至羅圈溝

一百一十九

里南偏西二

南入界又西

治所東北村屯

一百里懷仁

一百一十九

里南偏西二

北流六十里

城廠溝等七

縣界

一百一十九

烟筒山在治西

經馬家城西

十六處

西北至柳林河

一百一十九

里北偏西八

流入遼陽界

治所西北村屯

二百二十里

一百一十九

長嶺在治西南

本境長春嶺

一百四十處

承德縣界

一百一十九

長嶺在治西南

南流六十里

舖司八處一在

西南至城廠二

一百一十九

里南偏西四

八太資河

城內一在城

鳳廳界

一百一十九

千合嶺在治西

柳林河源出本

東三十五里

鳳廳界

一百一十九

南一百五十

境山嘴南流

舊門通懷界

鳳廳界

一百一十九

五里南偏西

三四十里經

一在城西七

鳳廳界

一百一十九

度南偏西

二道房入渾

十五里木奇

鳳廳界

一百一十九

平頂山在治西

沙河源出本境

一在城西距

鳳廳界

一百一十九

南一百里偏

平嶺北流六

水奇七十里

鳳廳界

一百一十九

西二十六度

十餘里入渾

薩爾汗一在

鳳廳界

一百一十九

西二十六度

十餘里入渾

城西距薩爾

馬郡丹河源出

本境山龍嶺

南嶺北流一

百四十餘里

經龍鳳坎西

入渾河

英額河源出邊

外分水嶺西

流入英額門

南入開原界

又西南流至

南八家子八

界又西南流

十餘里經馬

前寨西入渾

河

旺清河源出本

境老崗東南

流八十里經

旺清門南入

富爾江

許五十里疏

璃河子承德

縣界一在城

南三十里老

城一在城南

距老城三十

里大呼倫一

在城南距大

呼倫八十里

窪子嶺鳳凰

廳界

高郵

州

縣

縣

縣

縣

縣

縣

縣

縣

縣

縣

縣

縣

縣

縣

縣

縣

縣

縣

高郵

州

縣

縣

縣

縣

縣

縣

縣

縣

縣

縣

縣

縣

縣

縣

縣

縣

縣

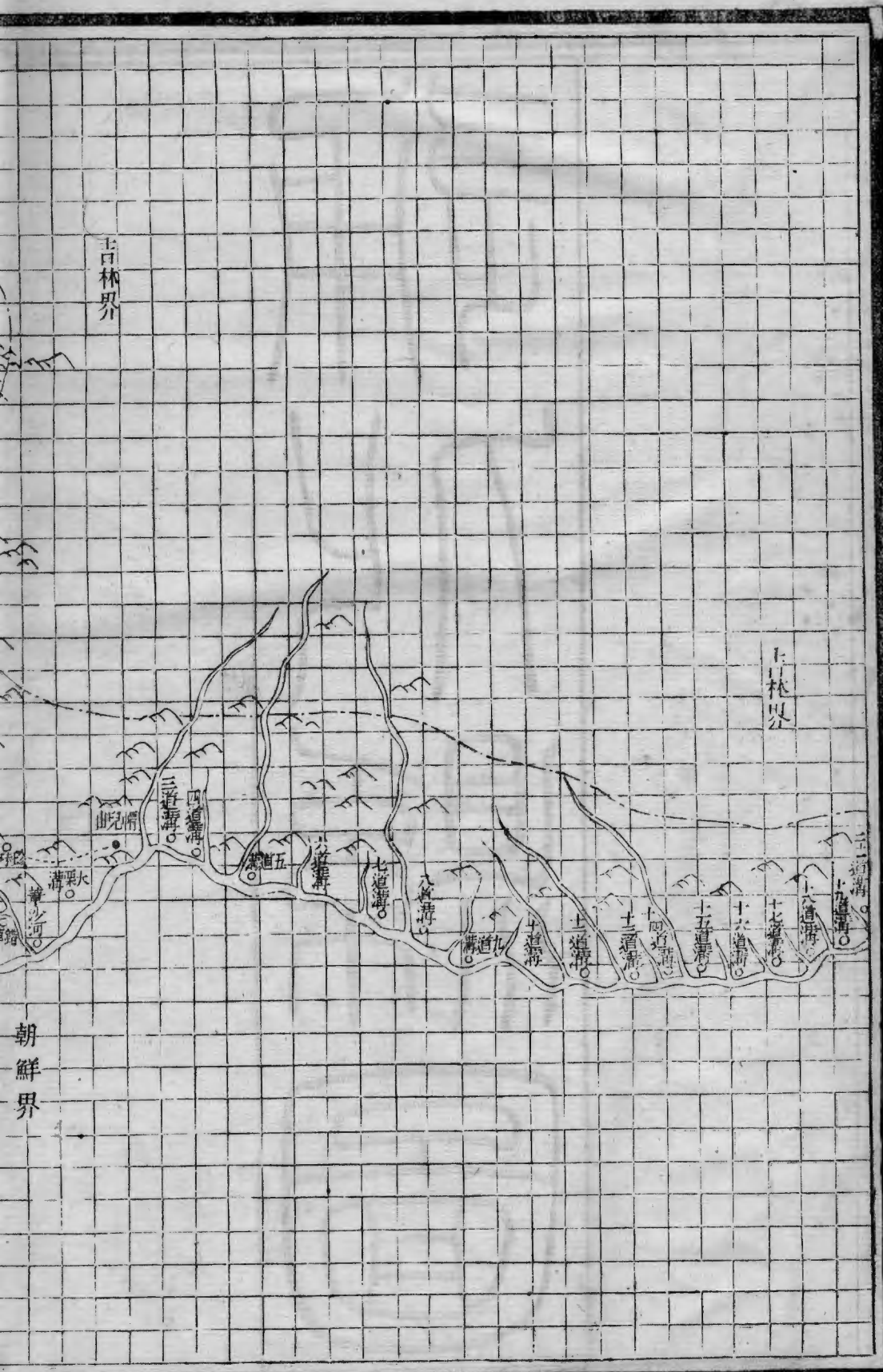
縣

通雅圖

東


上日林界

上日林界



朝鮮界

海龍廳界



興京同知自理界

懷仁縣界

鴨綠江

通花

通化縣 繁難疲

沿革

明輝發境內
地
國朝光緒三年
於頭道溝設
通化縣隸
興京同知

區域

廣三百六十里
縱四百里

至京師水程

無陸程二千
零九十里

至省奉天府水

程無陸程五

百九十里

至興京水程

無陸程二百

七十里

縱距興京島

道七里

橫距興京島

道一百二十

八里

斜距興京島

道一百二十

八里

東至八道江山

岔子一百八

天度

北緯四十一度
四十七分二

十八秒

東經九度二十

八分五十一

秒

夏至日出寅正

一刻十三分

二十九秒日

九戌初二刻

一分三十一

秒晝長六十

刻三分二秒

夜長三十五

刻十一分五

十八秒

冬至日出辰初

二刻一分三

十一秒日九

申正一刻十

山鎮

馬鹿溝鎮在縣

城西北七十

里北偏西二

度

陽春嶺在縣城

西北五十里

北偏西五十

七度

青嶺在縣城西

北九十八里

北偏西四十

度

北嶺在縣城

西北一百十

里北偏西八

度

南嶺在縣城

西南一百十

里北偏西六

水道

鴨綠江源出吉

林長白山西

流三百餘里

經帽兒山南

又折西南流

百餘里至大

水瀉塔東八

懷仁縣界

混江源出本境

山岔子北老

嶺西南流一

百八十餘里

經本城南又

西南流百餘

里九富爾江

流入懷仁縣

界

富爾江源出邊

壕金廠嶺南

鄉鎮

集鎮六

柳河鎮在縣城

北一百八十

里

勝水河在縣城

東北二百二

十里

孤山在縣城東

北一百七十

里

漾子河在縣城

東北二百五

十里

通溝在縣城東

北二百里

八道江在縣城

東一百二十

里

富爾江源出邊

職官

知縣一員

縣丞一員

樹河

巡檢一員

兒山

巡檢管典史

事一員

西至富爾江一
百八十里
五刻十一分
東南一百
三
通河源出本
柳溝等十
處

興京界
南至老嶺二百
長六十刻三
分二秒
北老嶺在縣城
花斜及藍山
縣城南村屯
東
橫路等二十
處

廳界
北至柳河鎮一
百八十里海
中老嶺在縣城
經遷安堡東
縣城北村屯
石
灰窰等二十
九處

龍廳界
東南至二十一
道溝七百五
伊通河源出邊
縣城東南村屯
大山岔等六
十六處

十里吉林界
西南至南崗嶺
會泉山在縣城
北流一百餘
里經柳河鎮
縣城西南村屯
流溝口等六
十六處

懷仁縣界
東北至大灘平
馬鞍山在縣城
東北二百
西又東北流
七十餘里經
當石嶺西流
縣城東北村屯
哈泥河口等
一百五十七
處

老嶺嶺三百
十二里東二
哈泥河源出本
境老嶺西南
處

里吉林界
西北至南山城
金廠嶺在縣城
西北一百
里入混江
縣城西北村屯
裸楊樹等一
百二十三處

子二百一十
胡麻嶺在縣城
西北一百
二密河源出本
馬撥十四處一
在城內一在
城西北三十
處

里海龍廳界
十八里
餘里合哈泥
里喇姑河口

十三度
餘里合哈泥
里喇姑河口

餘里合哈泥
里喇姑河口

餘里合哈泥
里喇姑河口

餘里合哈泥
里喇姑河口

餘里合哈泥
里喇姑河口

餘里合哈泥
里喇姑河口

餘里合哈泥
里喇姑河口

餘里合哈泥
里喇姑河口

餘里合哈泥
里喇姑河口

餘里合哈泥
里喇姑河口

餘里合哈泥
里喇姑河口

餘里合哈泥
里喇姑河口

餘里合哈泥
里喇姑河口

餘里合哈泥
里喇姑河口

草皮嶺在縣城

西北一百四

十三里西偏

十二度

河入混江

拉蛤河源出本

境龍崗南東

南流一百餘

里入混江

蝦蟆河源出本

境陽春嶺南

流五十里合

拉蛤河入混

江

葦沙河源出本

境老嶺西北

流二百里至

悶葫蘆東入

混江

螞蟻河源出本

境螞蟻溝北

流四十里經

大川西入葦

沙河

新開河源出本

境老嶺西北

流百餘里經

霸王槽南入

混江

一在城西北

距喇蛤河口

三十里三合

堡一在城西

北距三合堡

三十里金斗

火洛一在城

西北距金斗

火洛三十里

英額布一在

城西北距英

額布三十里

崗山川一在

城西北距崗

山川三十里

驛馬樹一在

城西北距驛

馬樹三十里

半截砬子一

在城西北距

半截砬子三

十里興京

交界一在城

西南三十里

廟兒溝掌一

高力河源出本
境花甸西流
六七十里經
襄圍東入葦
沙河

在城西南距
廟兒溝掌三
十里葦沙河
一在城西南
距葦沙河三
十里夾皮溝
一在城西南
距夾皮溝三
十里霸王槽
一在城西南
距霸王槽三
十里甲乙川
懷仁縣交界

陸

九

田

圖



通化縣界

東

高句麗原野
正成百百五

興京界

寬甸縣界



懷仁縣 疲難

沿革

明萬曆三年
於高麗新國
建堡戍兵
國朝光緒三年
開邊荒於六
道河設懷仁
縣隸
興京同知

疆域

廣四百五十里
縱二百二十里
至京師水程
無陸程二千
至省奉天府水
程無陸程五
百里
至興京水程
無陸程一百
八十里
縱距興京鳥
道七十一里
橫距興京鳥
道六十八里
斜距興京鳥
道九十八里
東至秋皮溝三
百里鴨綠江
東朝鮮界
西至窟窿榆樹
邊一百五

天度

北緯四十一度
二十三分三
十三秒
東經九度四分
三十秒
夏至日出寅正
二刻無分五
秒日入戌初
一刻十四分
五十五秒晝
長五十九刻
十四分五十
秒夜長三十
六刻無分十
秒

山鎮

影壁山在縣城
東南七十里
南偏西四十
九度
新開嶺在縣城
東南一百十
八里南偏東
二十八度
耶那嶺在縣城
東南一百三
十六里南偏
十二度
老黑山在縣城
東南一百五
十六里南偏
十二度
牌嶺在縣城
東南一百四
十三里南偏
十八度

水道

鴨綠江由通化
縣東南流至
外岔溝門在縣
城東南一百
八十五里
大水滴塔東
界西南流
一百三十餘
里經通溝城
南合通溝河
又西南流四
十餘里合太
平溝河又西
南流四十里
合榆樹林河
又西流三十
里合外岔溝
河又西流二
十里合混江
流入寬甸界
江由通化縣
南流至崗山
合富爾江入
界南流四十
里

鄉鎮

集鎮五
外岔溝門在縣
城東南一百
八十五里
通溝在縣城東
南二百二十
五里
城廠門在縣城
西南二百二
十里
榆樹林在縣城
東南一百八
十里
四平街在縣城
西南一百六
十里
縣城東村屯頭
道嶺等十七
處
縣城西村屯小
高力盤道等
十二處

職官

知縣一員
巡檢一員
平街
巡檢一員
溝口
巡檢管典史
事一員

十里 興京

南至長嶺一百

十五里寬甸

縣界

北至崗山一百

里通化縣界

東南至外岔溝

門一百八十

五里鴨綠江

南朝鮮界

西北至撈檔溝

嶺一百十五

里興京界

西南至紅土甸

二百三十五

里寬甸縣鳳

凰廳興京

三處界

東北至大水滴

塔三百一十

里通化縣界

長五十九刻
十四分五十秒

黎樹嶺在縣城
東南一百八
十里南偏東
六十五度

車道嶺在縣城
東南十八里
南偏東五十
二度

五女山在縣城
東北十五里
北偏東四十
七度

烟筒山在縣城
西南十五里
南偏西十度

雙嶺在縣城東
北五十二里
北偏東二十
二度

二道嶺在縣城
東南十八里
南偏東七十
度

斜溝嶺在縣城
東南二百二
十里南偏東
六十一度

頭道嶺在縣城

北又西流五
十餘里經城
西北合六道
河又東南流
二十餘里合
大雅河及南
流百里合小
雅河又南流
四十餘里合
南北鼓河又
東流四十里
合上漏河又
東南流三十
餘里合裏岔
溝河又東南
流二十里合
下漏河又東
南流三四十
里入鴨綠江
大雅河源出
境老嶺及馬
鹿泡東北流
二百餘里經
城南入混江
六道河源出本

縣城南村屯
豆營等十四
處

縣城北村屯
清溝等七處

縣城東南村屯
乾草營等二
百零四處

縣城東北村屯
通天溝等四
十五處

縣城西南村屯
四平街等八
十一處

縣城西北村屯
响水河等一
百二十五處

馬撥十一處
在城內一在
縣城東北三
十里三層砬
子一在距三
層砬子三十
里二棚甸子
一在距二棚

甸子

甸子

甸子

甸子

東八里

杜棲嶺在縣城

西南一百六十里
南偏西
度

境撈櫛溝嶺

及了頭嶺東

南流經城西

北入混江流

三十餘里

太資河源出本

境老嶺西楊

胡溝西流三

四十里經城

廠門南入

興京界

上漏河源出本

境影壁山南

流八十餘里

入混江

裏岔河源出本

境三家窩棚

南流五十餘

里入混江

外岔溝河源出

本境掛牌嶺

南流八十餘

里入鴨綠江

甸子四十里

猪胡子溝一

在距猪胡子

溝三十里恒

道川一在距

恒道川三十

里長春溝通

化縣交界一

在縣城西南

三十里大雅

爾河一在距

大雅爾河四

十里前牛毛

一在距前牛

毛三十里大

清溝一在距

大清溝三十

里砍椽溝一

在距砍椽溝

四十里掛牌

嶺寬甸縣交

界

榆樹林河源出

本境老爺嶺

南流七十餘里入鴨綠江
太平溝河源出本境車道嶺南流五十里入鴨綠江
通溝河源出本境北老嶺南流百餘里入鴨綠江

33-68



樂圖說圖卷
壽而全者地

M
3931
5