

天氣圖

昭和四年至三月

14.6二-213



1200600202019

14.6二

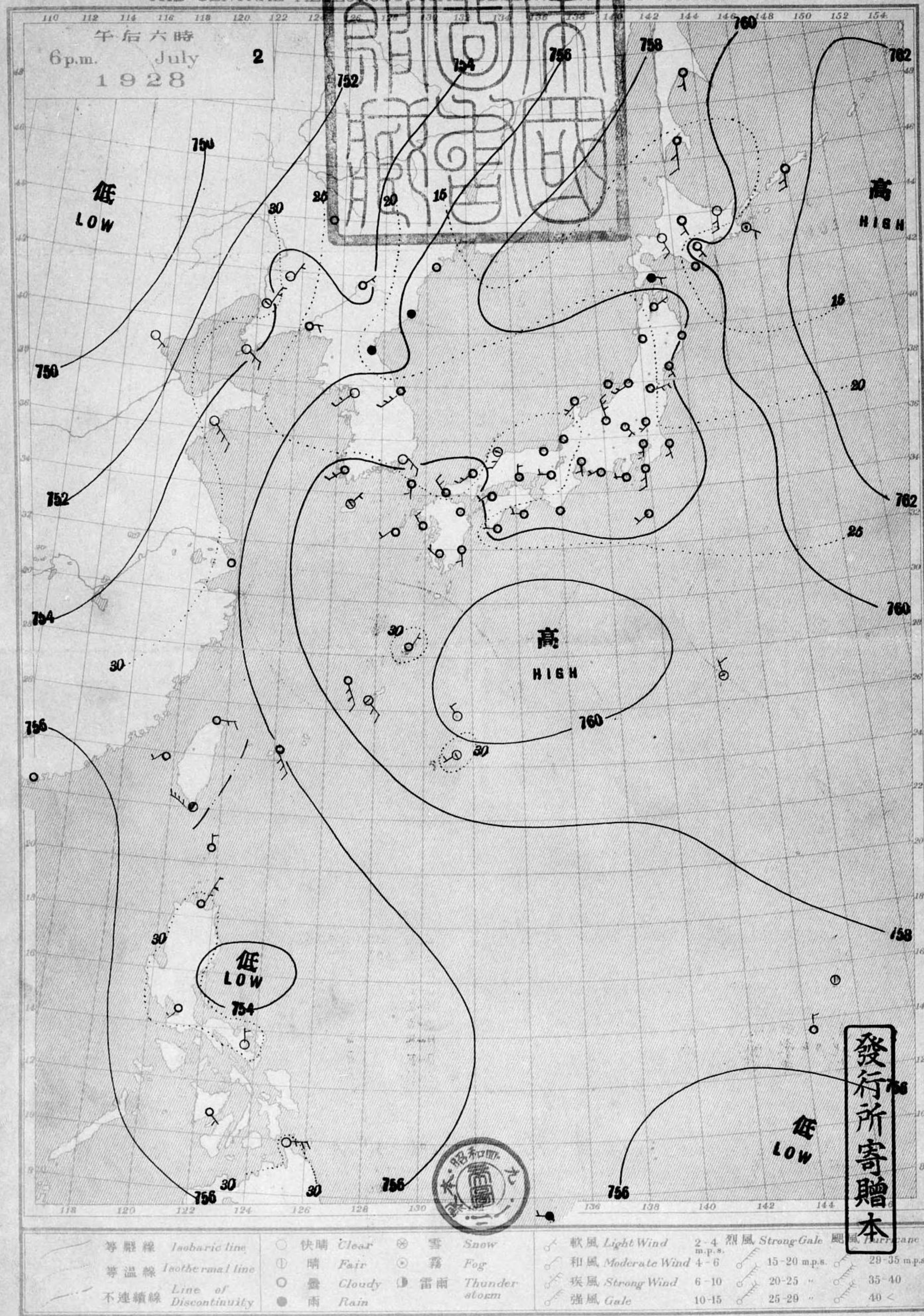
213

0 1 2 3 4 5 6 7 8 9 10 11 12 13 14 15

始



THE CENTRAL METEOROLOGICAL OBSERVATORY OF JAPAN, TOKYO.



明治廿七年三月七日第三種郵便物認可
昭和三年七月五日發行

發行人發行所
東京市麹町區元町三番地

中央氣象臺

東京市麹町區西小川町一丁目六番地 電話九段二八四四番
販賣印刷者合資會社 清華堂 (定價郵稅共金五錢)

壹月 壹日午前六時各地觀測表
OBSERVATIONS at 6am. (135° M.S.T.) January 1929

拾貳月卅壹日午後六時各地觀測表
OBSERVATIONS at 6p.m. (135° M.S.T.) December 31 1928

Main observation table for January 1929. Columns include station names (e.g., Palau, Yamagata, Suttu), air pressure, temperature, wind direction and speed, cloud cover, and weather conditions. Includes a section for ships (SHIP) with columns for name, location, and weather.

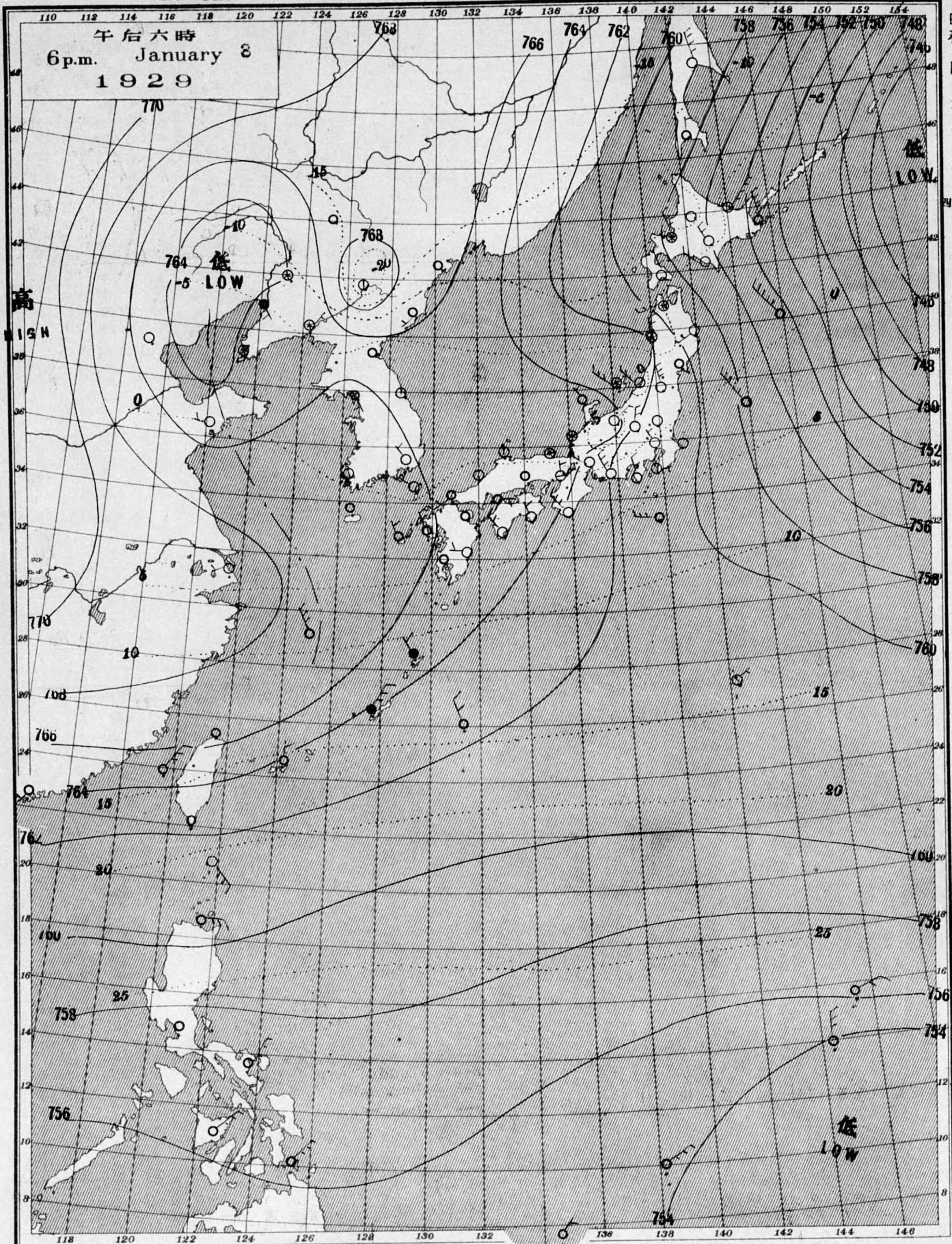
天氣 Weather 快晴 Clear 晴 Fair 曇 Cloudy 雨 Rain 雪 Snow 霧 Fog 雷雨 Thunderstorm
記號 Notation b bc c r s f t

Main observation table for December 31 1928. Columns include station names (e.g., Palau, Zinsen, Oosaka), air pressure, temperature, wind direction and speed, cloud cover, and weather conditions. Includes a section for ships (SHIP) with columns for name, location, and weather.

觀測所 時刻 氣壓 風向 風力 氣溫 天氣
STATIONS Time Air Pressure Wind(3) Air Temp. Weather.
Hongkong 17 62.6 E 4 22 fair
Manila 15 58.1 WSW 2 23 overcast
Appari 15 59.9 ENE 4 25 overcast
Legaspi 15 57.2 NNE 4 27 overcast
Hilo 15 56.0 NE 5 30 overcast
Surigao 15 55.7 NE 4 27 overcast
Yap 15 55.4 ENE 4 - overcast
Basco 15 60.8 ESE 4 24 overcast
Wladivostock 7 63.7 - 0 -
Nikolaievsk 7 62.9 NW 3 -
Harbin 7 63.2 W 3 -
Tsitsihar 7 66.0 N 4 -
Olga 7 64.3 - 0 -
Khabarovsk 7 63.3 - 0 -
Blagovestchensk 7 67.4 N 5 -
Manchuria 7 78.6 W 3 -
Irkutsk 7 79.7 - 0 -
Alexandrovsk 7 61.3 SE 2 -
Chernyaev 7 69.4 NW 3 -
Stretensk 7 80.5 - 0 -
Chita 7 81.8 - 0 -
Wladivostock 13 60.1 in the preceding 24 hours.
Nikolaievsk 13 63.6 in the preceding 6 hours.
Khabarovsk 13 63.2 in the preceding 6 hours.
Blagovestchensk 13 67.7 in the preceding 6 hours.
Chernyaev 13 72.0 NW 3 -

天氣圖
WEATHER CHART.

THE CENTRAL METEOROLOGICAL OBSERVATORY OF JAPAN, TOKYO.



— 等壓線 Isobaric line	○ 快晴 Clear	⊗ 雪 Snow	○ 軟風 Light Wind 2-4	⊗ 烈風 Strong Gale 15-20 m.p.s.	⊗ 颶風 Hurricane 29-35 m.p.s.
— 等溫線 Isothermal line	⊙ 晴 Fair	⊙ 霧 Fog	⊙ 和風 Moderate Wind 4-6	⊙ 疾風 Strong Wind 6-10	⊙ 20-25 "
- - 不連續線 Line of discontinuity	⊙ 曇 Cloudy	⊙ 雷雨 Thunder storm	⊙ 疾風 Strong Wind 6-10	⊙ 20-25 "	⊙ 35-40 "
	● 雨 Rain		⊙ 強風 Gale 10-15	⊙ 25-20 "	⊙ 40 <

明治廿七年三月七日第三種郵便物認可
昭和四年一月一日發行

發行人 發行所
東京市麹町區元町三番地

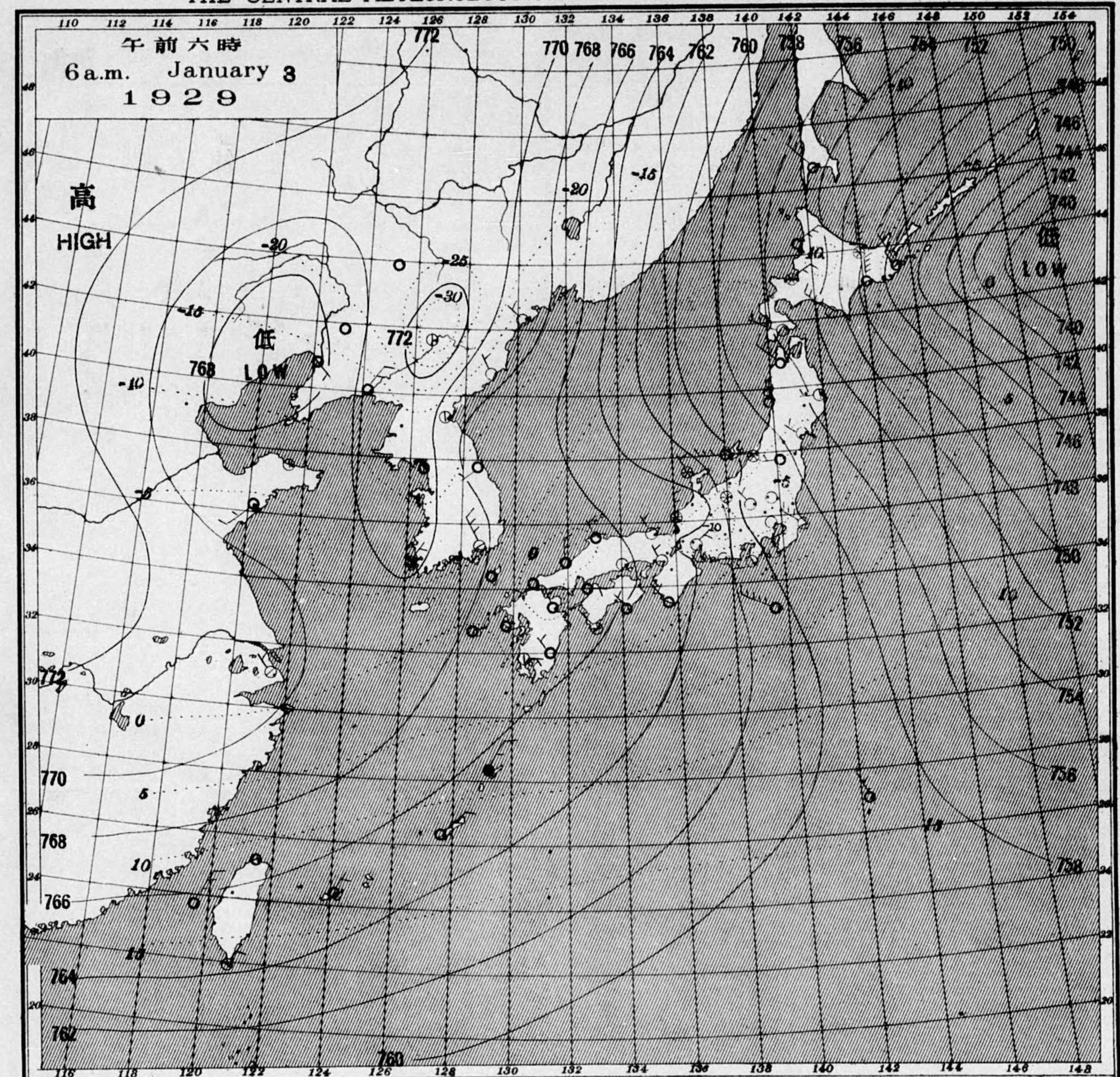
中央氣象臺

東京市神田區西小川町一丁目六番地 電話九段二八四四番
販賣印刷者合資會社 清華堂 (定價郵稅共金五錢)

天氣圖

WEATHER CHART.

THE CENTRAL METEOROLOGICAL OBSERVATORY OF JAPAN, TOKYO.




天氣圖第三號

天氣豫報	WEATHER FORECASTS	東京區域圖
第一區 北北東風 晴少雨	IN-E cloudy with some rain	
第二區 北北西風 晴	IN-W cloudy	
第三區 全 晴	IN-W cloudy	
第四區 全 晴少雨	IN-W cloudy with some rain	
第五區 全 晴時々雪	VN-W fair, cloudy at times	
第六區 北北東風 雨又雪	VN-E rainy or snowy	
第七區 北北東風 晴	VN-E fair	
第八區 北北西風 晴少雪	VN-W fair with some snow	
第九區 北北東風 雪	IXN-E snowy	
<p>天氣概況</p> <p>低氣壓 北海道 遼東 日本 去, 東北 北海道 風雪一般 餘程弱マレマレ所ニ依リテ可ナリ 吹雪トナツテ 居マス 内地 北西風ニ大分静マシマレタ 天氣 裏日本 曇天ヲ所々雪トナツテ 表日本 上 天氣 トナツテ 居マス 溫度 一般ニ可ナリ 低自トナリマレタ</p> <p>高氣壓 支那北西部ニシテニ 稍ニ 大分弱シカレマレタ コレニ 乘リテ 極小サイ 低氣壓ニ 沿リテ 所ニ 出來カツテ 居ル 豫報ナシ</p>		
<p>東京豫報 TOKYO.</p> <p>今晚 北西風 晴風強クナリ 明日 北東風 晴少曇</p> <p>暴風警報</p> <p>東京地方 三日午前八時十分 警戒 解除 才六日 三日午前九時十分 警戒 解除</p>		

天氣圖
WEATHER CHART.

THE CENTRAL METEOROLOGICAL OBSERVATORY OF JAPAN. TOKYO.



等壓線 Isobaric line	○ 快晴 Clear	⊙ 雪 Snow	↘ 軟風 Light Wind 2-4	↘ 烈風 Strong Gale 29-35 m.p.a.	↘ 颶風 Hurricane 40 >
等溫線 Isothermal line	⊙ 晴 Fair	⊙ 霧 Fog	↘ 和風 Moderate Wind 4-6	↘ 疾風 Strong Wind 20-25	↘ 強風 Gale 25-29
不連續線 Discontinuity	⊙ 曇 Cloudy	⊙ 雷雨 Thunder storm	↘ 疾風 Strong Wind 6-10	↘ 強風 Gale 10-15	
	● 雨 Rain				

明治廿七年三月七日第三種郵便物認可
昭和四年一月五日發行

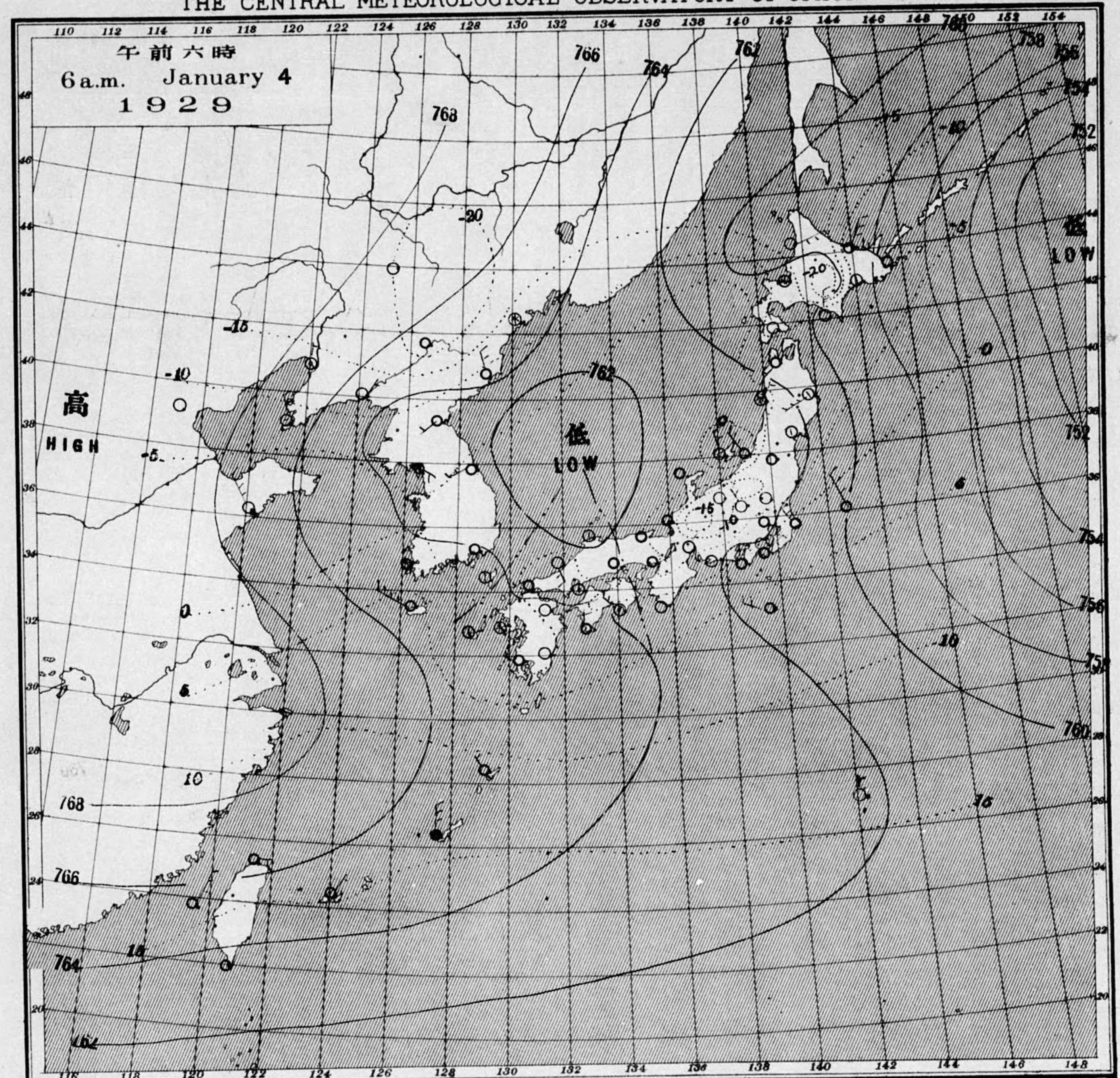
發行人 發行所
東京市麹町區元町町番地

中央氣象臺

東京市神田區西小川町一丁目六番地 電話九段二八四四番
販賣印刷者合資會社 清華堂 (定價 郵稅共金五錢)

天氣圖
WEATHER CHART.

THE CENTRAL METEOROLOGICAL OBSERVATORY OF JAPAN. TOKYO.



天氣圖第	天氣豫報	WEATHER FORECASTS
第一區	北西風 曇少雨	I N-W cloudy with some rain
第二區	曇	II N-W fair
第三區	曇	III N-W fair
第四區	曇少雨	IV N-W cloudy with some rain
第五區	曇	V N-W cloudy, fair later
第六區	曇	VI N-W rainy or snowy
第七區	曇	VII N-W cloudy, fair later
第八區	北西風 曇	VIII N-E changeable
第九區	北西風 曇	IX N-W changeable

天氣概況
昨夜迄河内流域に在りて低氣圧今朝日本海に之を移して七六〇程度に示し居りマス其極に弱イニテ朝鮮南部日本海沿岸九州南部等が曇天トナリ居リマス其表日本一般ニマダ晴ト勝ケラス高氣圧支那北部ニセシテ北西風ヲ示シ居リマス温度一般ニ可なり低目ヲ今朝六時東京氷下三度高山ヲ十八度四谷旭川ヲ二十二度九分トナリ居リマス

東京豫報 TOKYO.
今晚北西風曇
明日北西風曇少雨
暴風警報
才六日二日午後二時四十分警戒解除
才八日四日午前八時三十分警戒解除

January 3 1929. OBSERVATIONS at 6 a.m. (135° M.S.T.)

Table of meteorological observations for January 3, 1929, at 6 a.m. (135° M.S.T.). Columns include station name, air pressure, temperature, wind direction and speed, clouds, weather, and precipitation.

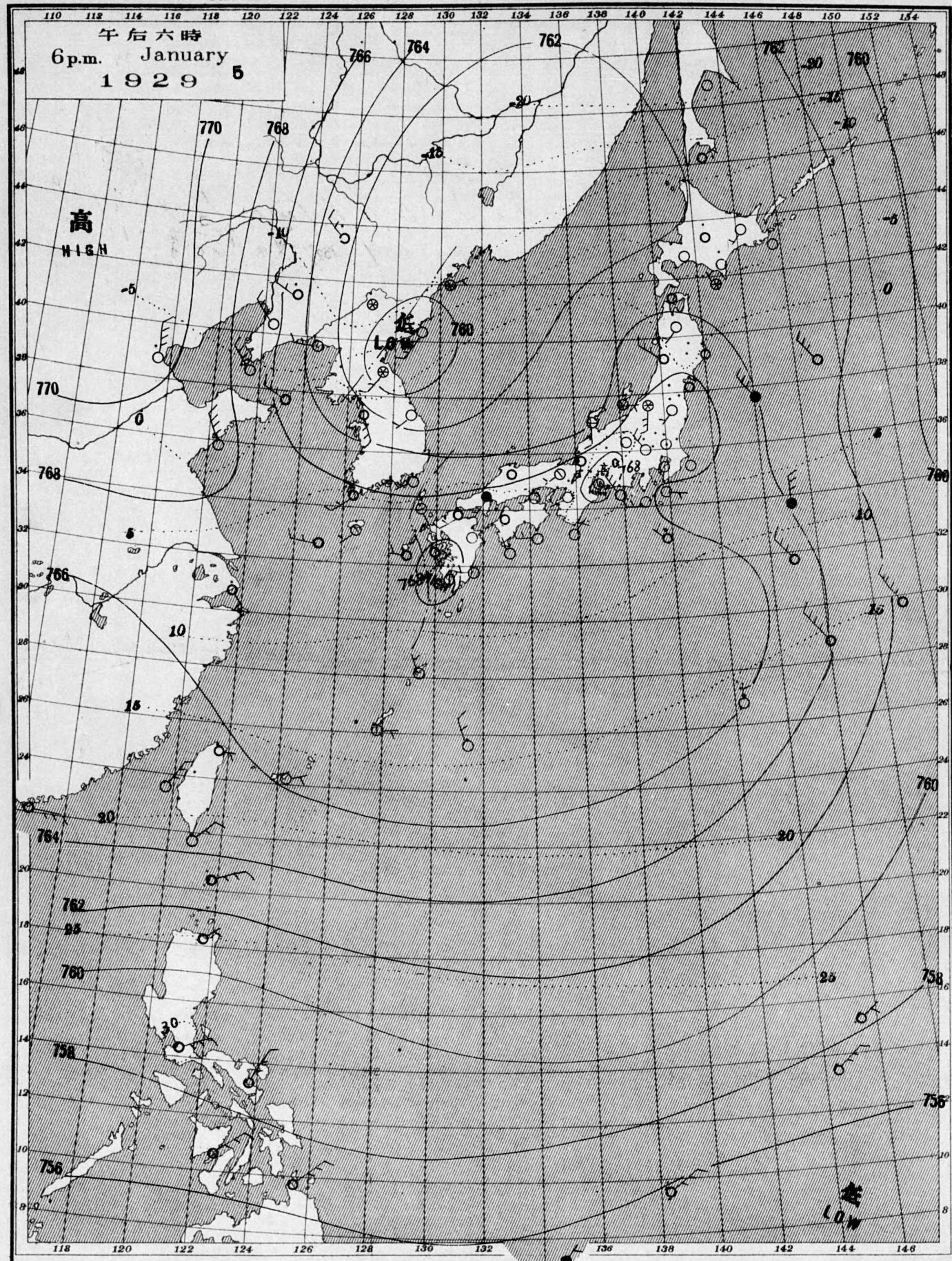
Weather Notation: Clear (c), Fair (bc), Cloudy (c), Rain (r), Snow (s), Fog (f), Thunderstorm (t). Note: 1 in preceding 24 hours, 2 in preceding 6 hours.

January 2 1929. OBSERVATIONS at 6 p.m. (135° M.S.T.)

Table of meteorological observations for January 2, 1929, at 6 p.m. (135° M.S.T.). Includes station data, ship data, and a detailed table of ship reports with columns for ship name, location, pressure, temperature, wind, and weather.

(3) in Beaufort's scale. (4) in the Land scale (0-6). Note: 1 in preceding 24 hours, 2 in preceding 6 hours.

天氣圖
WEATHER CHART.
THE CENTRAL METEOROLOGICAL OBSERVATORY OF JAPAN. TOKYO.



等壓線 Isobaric line
 等溫線 Isothermal line
 不連續線 Line of Discontinuity
 ○ 快晴 Clear
 ⊙ 晴 Fair
 ○ 曇 Cloudy
 ● 雨 Rain
 ⊗ 雪 Snow
 ⊙ 霧 Fog
 ● 雷雨 Thunder storm
 軟風 Light Wind 2-4 m.p.s.
 和風 Moderate Wind 4-6 m.p.s.
 疾風 Strong Wind 6-10 m.p.s.
 強風 Gale 10-15 m.p.s.
 烈風 Strong Gale 15-20 m.p.s.
 颶風 Hurricane 20-25 m.p.s.
 颶風 Hurricane 25-30 m.p.s.
 颶風 Hurricane 30-35 m.p.s.
 颶風 Hurricane 35-40 m.p.s.
 颶風 Hurricane 40 < m.p.s.


明治廿七年三月七日第三種郵便物認可
昭和四年一月一日發行

發行人 發行所
東京市麹町區元町町壹番地

中央氣象臺

東京市神田區西小川町一丁目六番地 電話九段二八四四號
販賣印刷者合資會社 清華堂 定價郵稅共全五錢

天氣圖
WEATHER CHART.
THE CENTRAL METEOROLOGICAL OBSERVATORY OF JAPAN. TOKYO.



天氣圖第 五 號

天氣豫報		WEATHER FORECASTS	
第一區	北至東風 曇少雨	I N-W	cloudy with some rain
第二區	全 曇後晴	II N-W	cloudy, fair later
第三區	全 曇	III N-W	cloudy
第四區	全 曇少雨	IV N-W	cloudy with some rain
第五區	全 晴後雲	V N-W	fair, cloudy later
第六區	北至東風 雨又雪	VI N-E	rainy or snowy
第七區	全 晴後雲	VII N-E	fair, cloudy later
第八區	全 晴後天氣惡劣	VIII N-E	fair, changeable later
第九區	全 曇少雨又少雪	IX N-E	cloudy with some rain or snow

天氣概況		東京豫報 TOKYO.	
支那、高氣壓、次第、東、張、云、日本、微、曇、甚、範圍、因、上、下、此、以、天、氣、大、體、上、下、晴、略、々、全、朝、溫、度、一、般、降、下、只、北、陸、方、面、氣、壓、多、所、雪、降、下、屋、瓦、又、新、以、低、氣、壓、沿、河、流、域、之、未、東、進、上、下、模、樣、ヲ、ス。		今晚、北、西、風、天、氣、良、々、明日、北、東、風、曇、後、晴。	

壹月參日午前六時各地觀測表
OBSERVATIONS at 6am. (135° M.S.T.) January 4 1929

Main observation table for January 4, 1929 at 6 AM. Includes columns for STATIONS, Air Press., Air Temp., Wind, Clouds, Weather, and Precip. Lists various stations across Japan and the Pacific.

天氣 Weather 快晴 Clear 晴 Fair 曇 Cloudy 雨 Rain 雪 Snow 霧 Fog 雷雨 Thunderstorm 記號 Notation

壹月參日午后六時各地觀測表
OBSERVATIONS at 6p.m. (135° M.S.T.) January 5 1929

Main observation table for January 5, 1929 at 6 PM. Includes columns for STATIONS, Air Press., Air Temp., Wind, Clouds, Weather, and Precip. Lists various stations across Japan and the Pacific.

Table listing ship names and their corresponding weather observations. Columns include ship name, position (E Long, N Lat), and weather conditions.

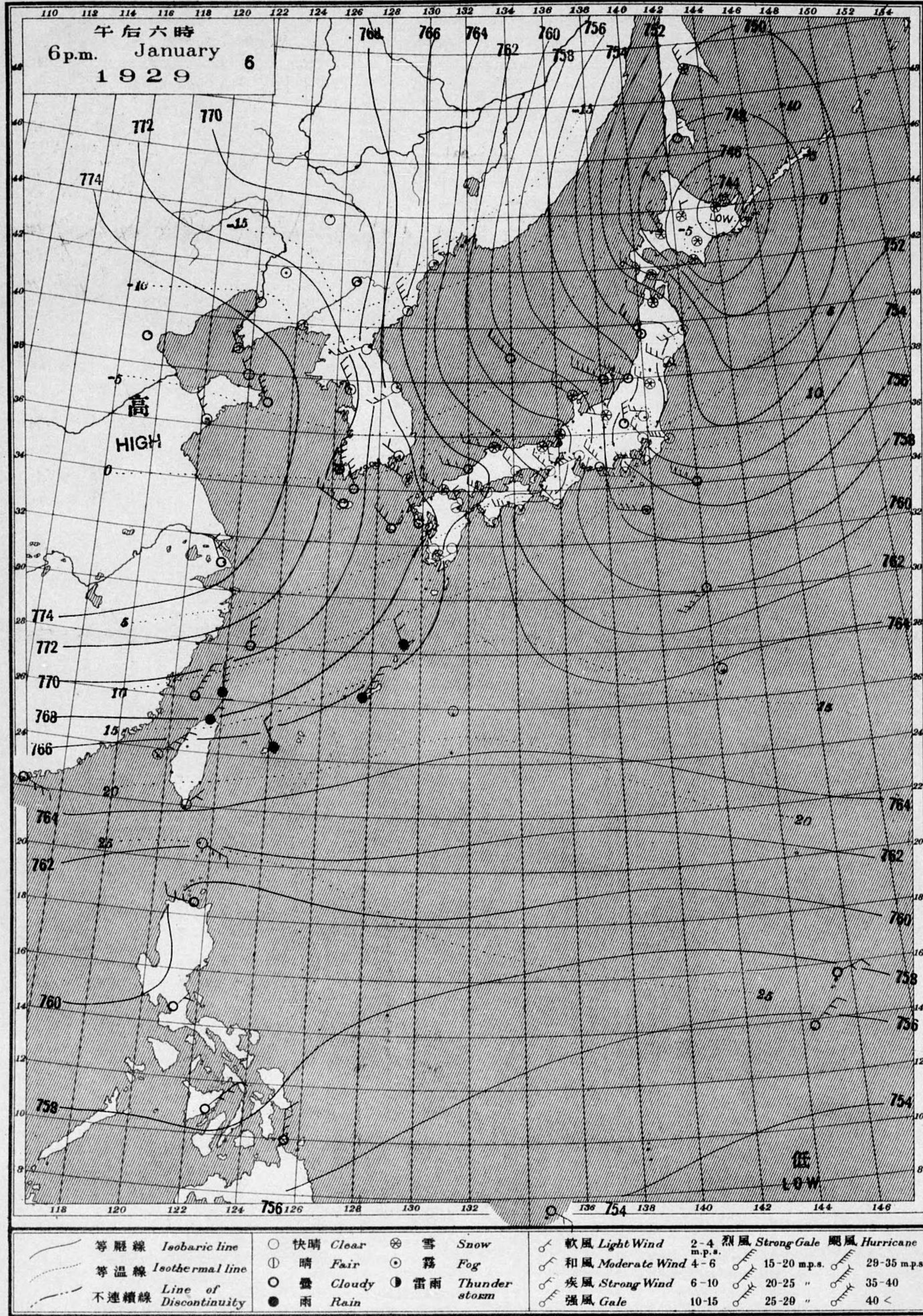
Table listing ship names and their corresponding weather observations. Columns include ship name, position (E Long, N Lat), and weather conditions.

Table listing ship names and their corresponding weather observations. Columns include ship name, position (E Long, N Lat), and weather conditions.

Table listing ship names and their corresponding weather observations. Columns include ship name, position (E Long, N Lat), and weather conditions.

Table listing ship names and their corresponding weather observations. Columns include ship name, position (E Long, N Lat), and weather conditions.

天氣圖
WEATHER CHART.
THE CENTRAL METEOROLOGICAL OBSERVATORY OF JAPAN. TOKYO.



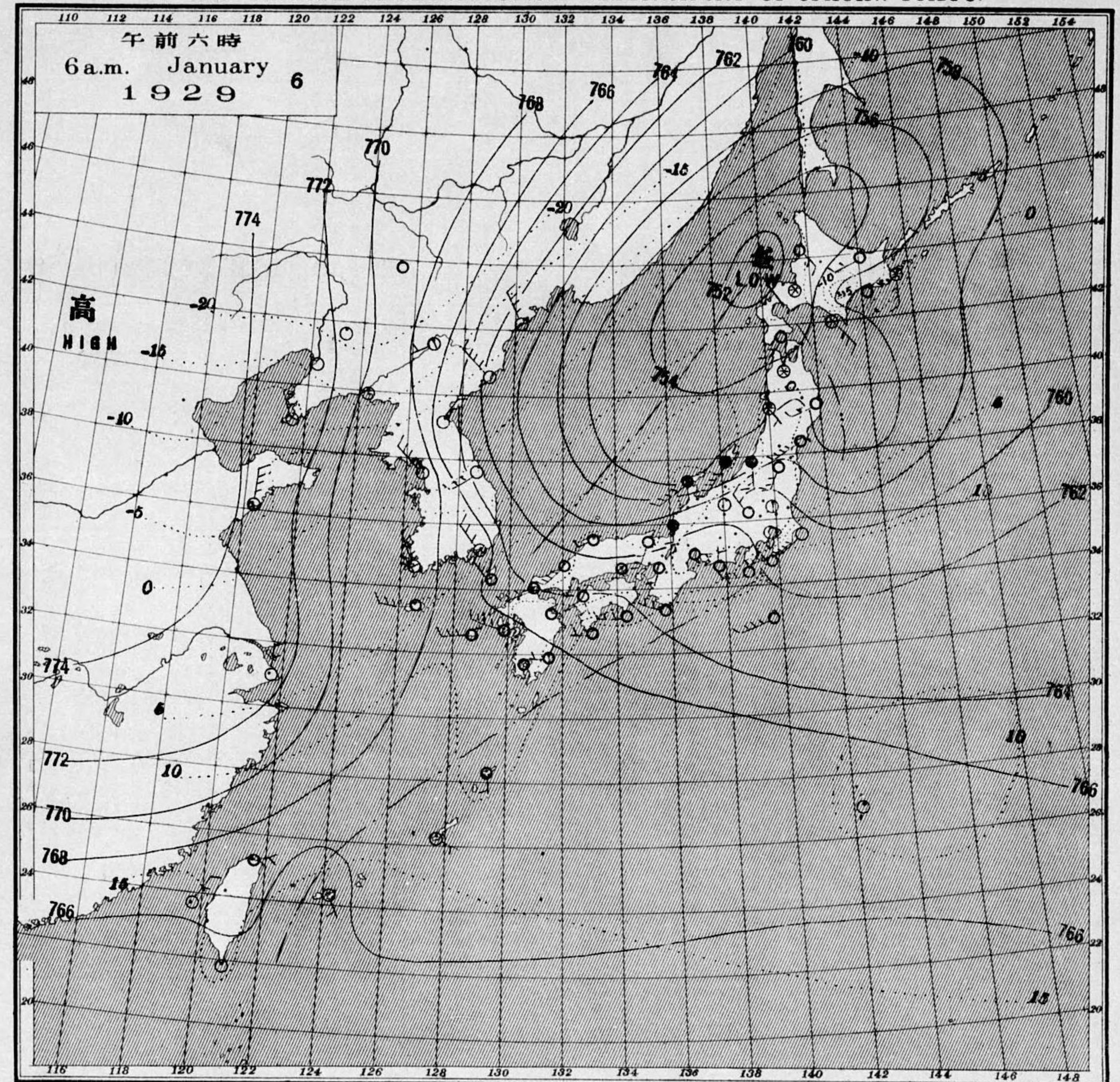
昭和廿七年三月七日第三種郵便物認可
昭和四年一月一日發行

發行人 發行所
東京市麹町區元龜町壹番地

中央氣象臺

東京市神田區西小川町一丁目六番地 電話九段二八四四號
販賣印刷者合資會社 清華堂 (定價郵稅共金五錢)

天氣圖
WEATHER CHART.
THE CENTRAL METEOROLOGICAL OBSERVATORY OF JAPAN. TOKYO.



天氣豫報		WEATHER FORECASTS	
第一區	北乃西風 曇少雨	I	N-W cloudy with somr rain
第二區	全 全 晴	II	N-W fair
第三區	全 全 晴	III	N-W fair
第四區	全 全 曇少雨	IV	N-W cloudy with some rain
第五區	全 全 天氣良	V	N-W improving
第六區	全 全 風雪強	VI	N-W snow stormy
第七區	全 全 天氣良	VII	N-W improving
第八區	南乃西風 風雪強	VIII	S-W snow stormy
第九區	北乃西風 全	IX	N-W snow stormy

天氣圖第六號

天氣概況
低氣壓 北海道、西、海上に在る附近に、
「雪」始まり、北陸、近畿、南
風、強き出、全、國、雪、の、
多、九州、北陸道迄、雨、の、
多、マス、温度、著、し、一、般、に、降、マ、
シ、
高氣壓 支那、北部、に、七、七、四、兆、マス、

東京豫報 TOKYO.
今晚、南風捕強、天氣良、十一、時、
曇、時、雨、又、飛、雪、模、樣、ナ、
明日、北、風、風、量、右、時、
暴風警報
東京地方南風強、十一、時、六、分、前、
十、時、五、分、發、成、ス、

January 5 1929. OBSERVATIONS at 6 a.m. (135° M.S.T.)

Table with columns for STATIONS, Air Press., Air Temp., Wind, Clouds, and Precip. for various locations including Palau, Kōsuyun, Tainan, Hōko, etc.

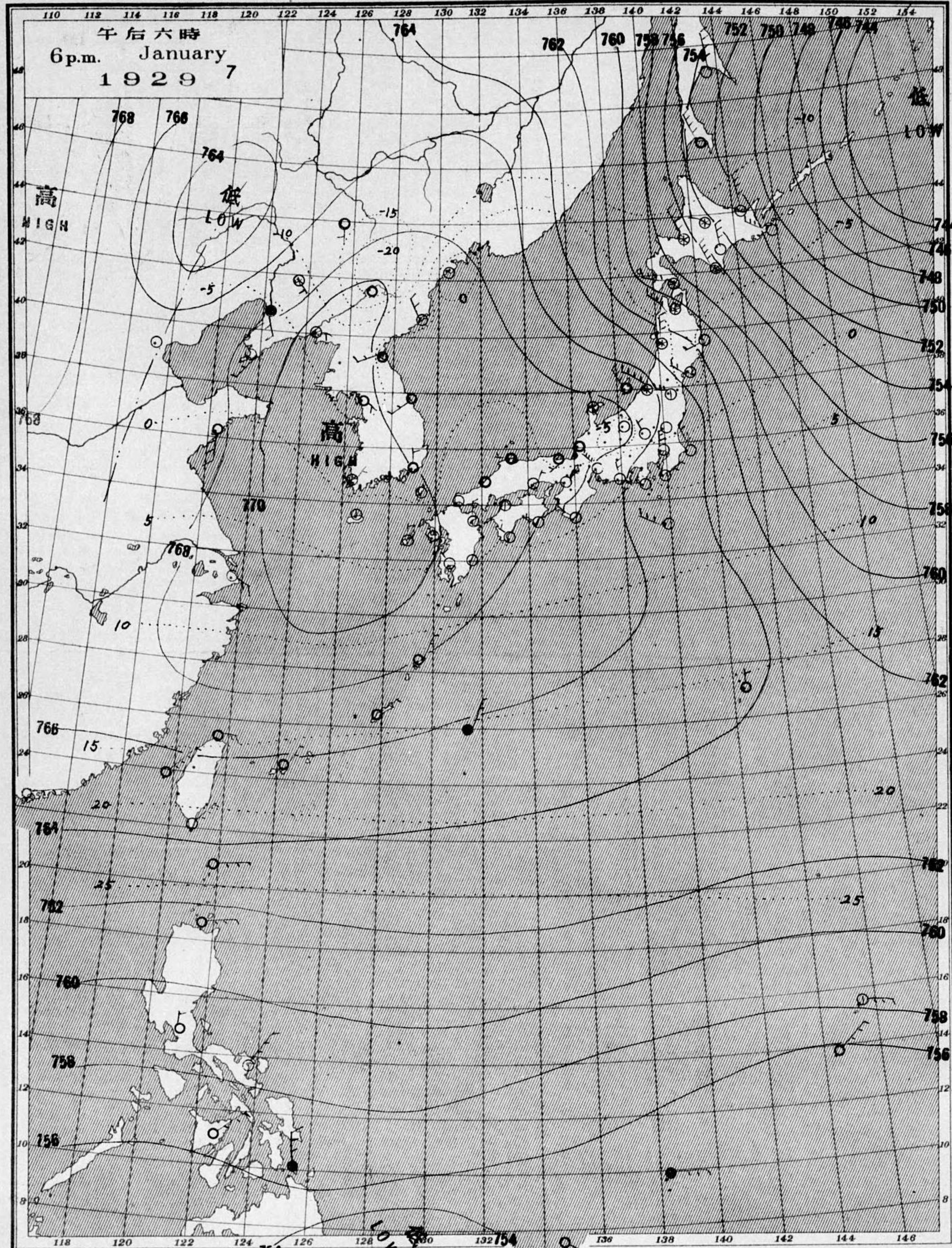
January 4 1929. OBSERVATIONS at 6 p.m. (135° M.S.T.)

Table with columns for STATIONS, Air Press., Air Temp., Wind, Clouds, and Precip. for various locations including Palau, Kōsuyun, Tainan, Hōko, etc., plus a SHIP section listing vessels like Taibu maru, Calcutta maru, etc.

天氣 Weather 快晴 Clear 晴 Fair 曇 Cloudy 雨 Rain 雪 Snow 霧 Fog 雷雨 Thunderstorm 紀號 Notation b bc c r s f t

天氣 Weather 快晴 Clear 晴 Fair 曇 Cloudy 雨 Rain 雪 Snow 霧 Fog 雷雨 Thunderstorm 紀號 Notation b bc c r s f t

天氣圖
WEATHER CHART.
THE CENTRAL METEOROLOGICAL OBSERVATORY OF JAPAN. TOKYO.



等壓線 Isobaric line	○ 快晴 Clear	⊗ 雪 Snow	↘ 軟風 Light Wind 2-4 m.p.s.	↘ 烈風 Strong Gale 15-20 m.p.s.	↘ 颶風 Hurricane 29-35 m.p.s.
等溫線 Isothermal line	① 晴 Fair	⊙ 霧 Fog	↘ 和風 Moderate Wind 4-6 m.p.s.	↘ 疾風 Strong Wind 20-25 m.p.s.	↘ 40 <
不連續線 Discontinuity	○ 曇 Cloudy	⊕ 雷雨 Thunder storm	↘ 疾風 Strong Wind 6-10 m.p.s.	↘ 25-29 m.p.s.	
	● 雨 Rain		↘ 強風 Gale 10-15 m.p.s.	↘ 25-29 m.p.s.	

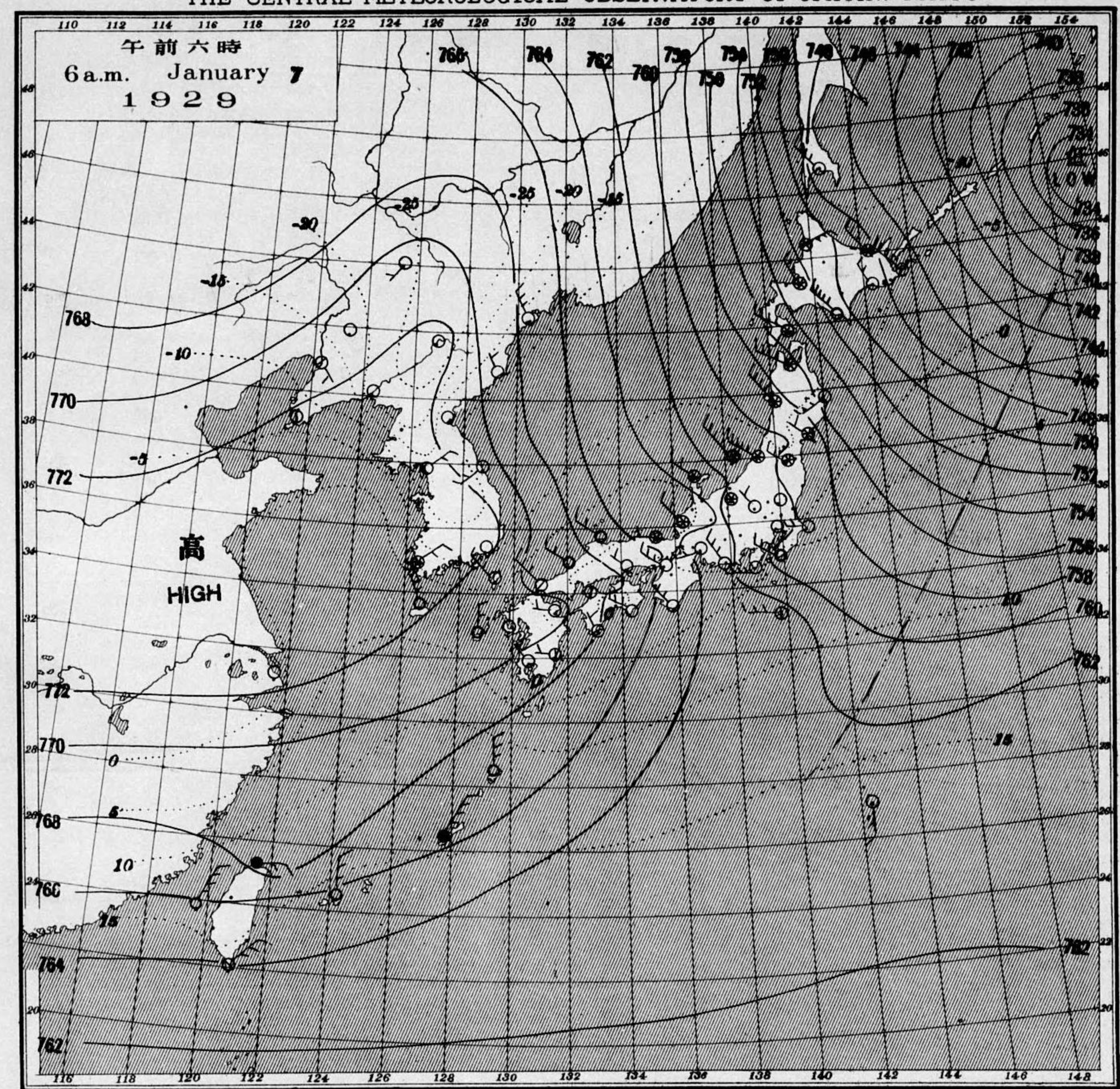
明治廿七年三月七日第三種郵便物認可
昭和四年一月二十八日發行

東京市神田區元町町番地

中央氣象臺

東京市神田區西小川町一丁目六番地電話九段二八四四番
販賣印刷者合資會社 清華堂(定價郵稅共金五錢)

天氣圖
WEATHER CHART.
THE CENTRAL METEOROLOGICAL OBSERVATORY OF JAPAN. TOKYO.



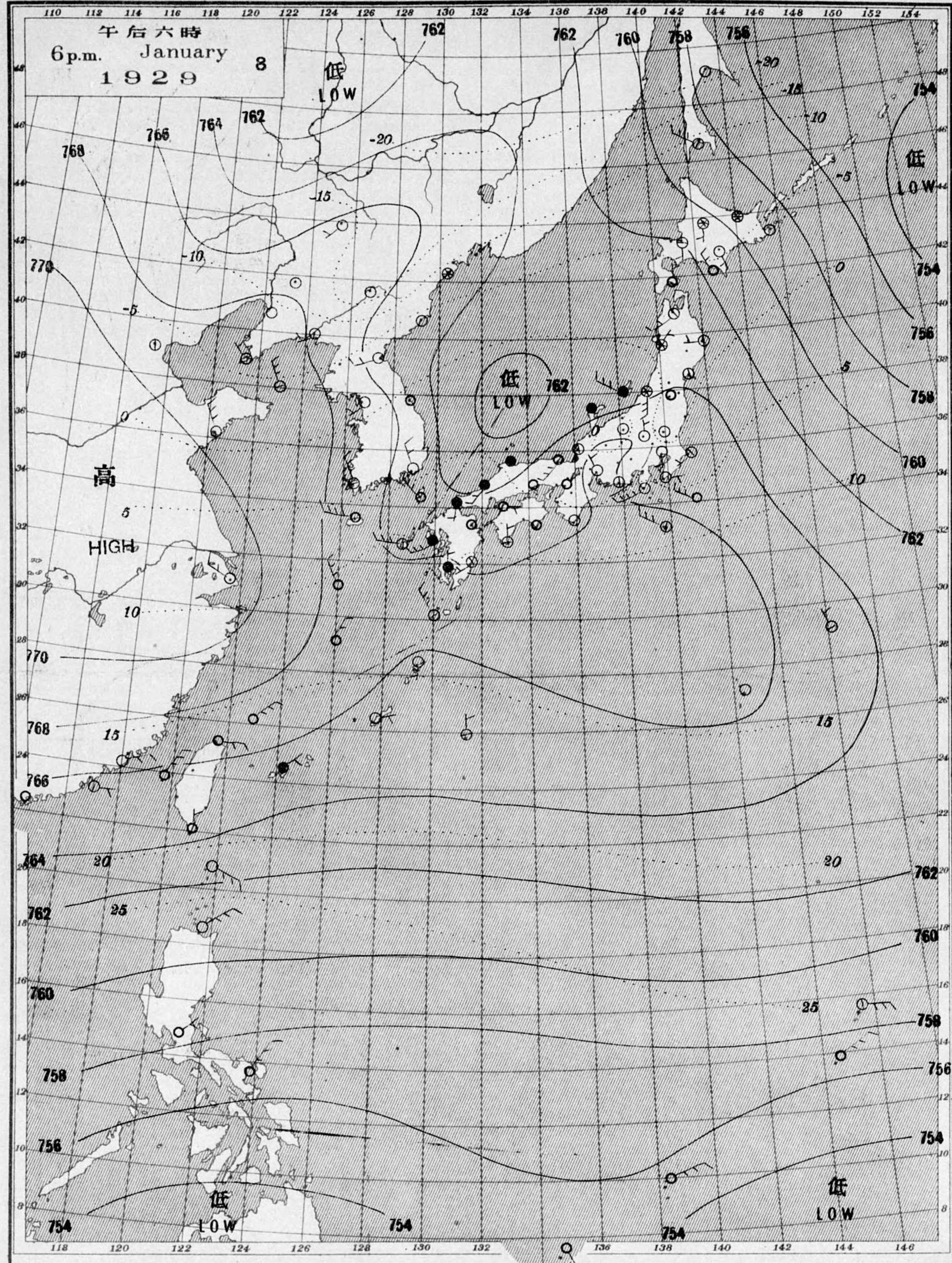
天氣豫報		WEATHER FORECASTS	
第一區 北乃東風 曇少雨	北乃東風 曇少雨	I N-E cloudy with some rain	
第二區 北乃西風 晴	北乃西風 晴	II N-W fair	
第三區 全 曇少雨又少雪	全 曇少雨又少雪	III N-W fair	
第四區 全 曇少雨又少雪	全 曇少雨又少雪	IV N-W cloudy with some rain or snow	
第五區 全 晴	全 晴	V N-W fair	
第六區 全 晴	全 晴	VI N-W snowy	
第七區 全 晴	全 晴	VII N-W fair	
第八區 全 晴	全 晴	VIII N-W fair	
第九區 全 晴	全 晴	IX N-W snowy	

東京豫報 TOKYO.
今晚、北寄、風又氣良、温度降、
明日、北寄、風、晴、
暴風警報
第六、八、九、區、風雨強、六、日、午後二時、十分、警戒、
東京地方、七、日、午前八時、三十分、警戒、解、

天氣圖第 七 號



天氣圖
WEATHER CHART.
THE CENTRAL METEOROLOGICAL OBSERVATORY OF JAPAN. TOKYO.



等壓線 Isobaric line
等溫線 Isothermal line
不連續線 Discontinuity

○ 快晴 Clear
① 晴 Fair
○ 曇 Cloudy
● 雨 Rain

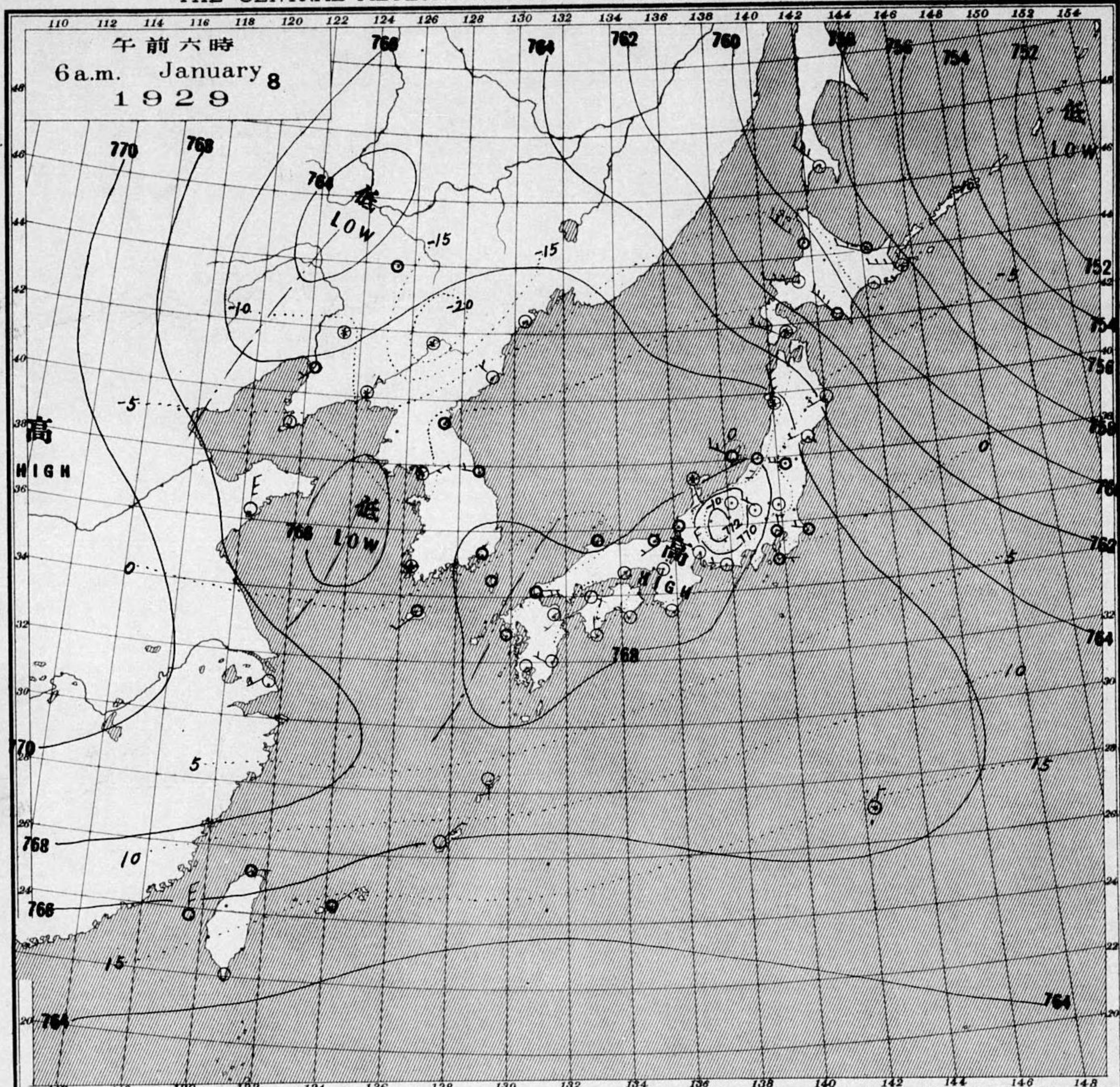
⊙ 雪 Snow
⊙ 霧 Fog
⊙ 雷雨 Thunder storm

↘ 軟風 Light Wind 2-4 m.p.s.
↘ 和風 Moderate Wind 4-6 " 15-20 m.p.s.
↘ 疾風 Strong Wind 6-10 " 20-25 " 35-40
↘ 強風 Gale 10-15 " 25-20 " 40 <

↘ 烈風 Strong Gale 15-20 m.p.s.
↘ 颶風 Hurricane 29-35 m.p.s.

明治廿七年三月七日第三種郵便物認可
昭和四年一月九日發行
發行人 東京市神田區元町三番地 中央氣象臺
東京市神田區西小川町一丁目六番地 電話九段二八四四番
販賣印刷者合資會社 清華堂 (定價郵稅共金五錢)

天氣圖
WEATHER CHART.
THE CENTRAL METEOROLOGICAL OBSERVATORY OF JAPAN. TOKYO.

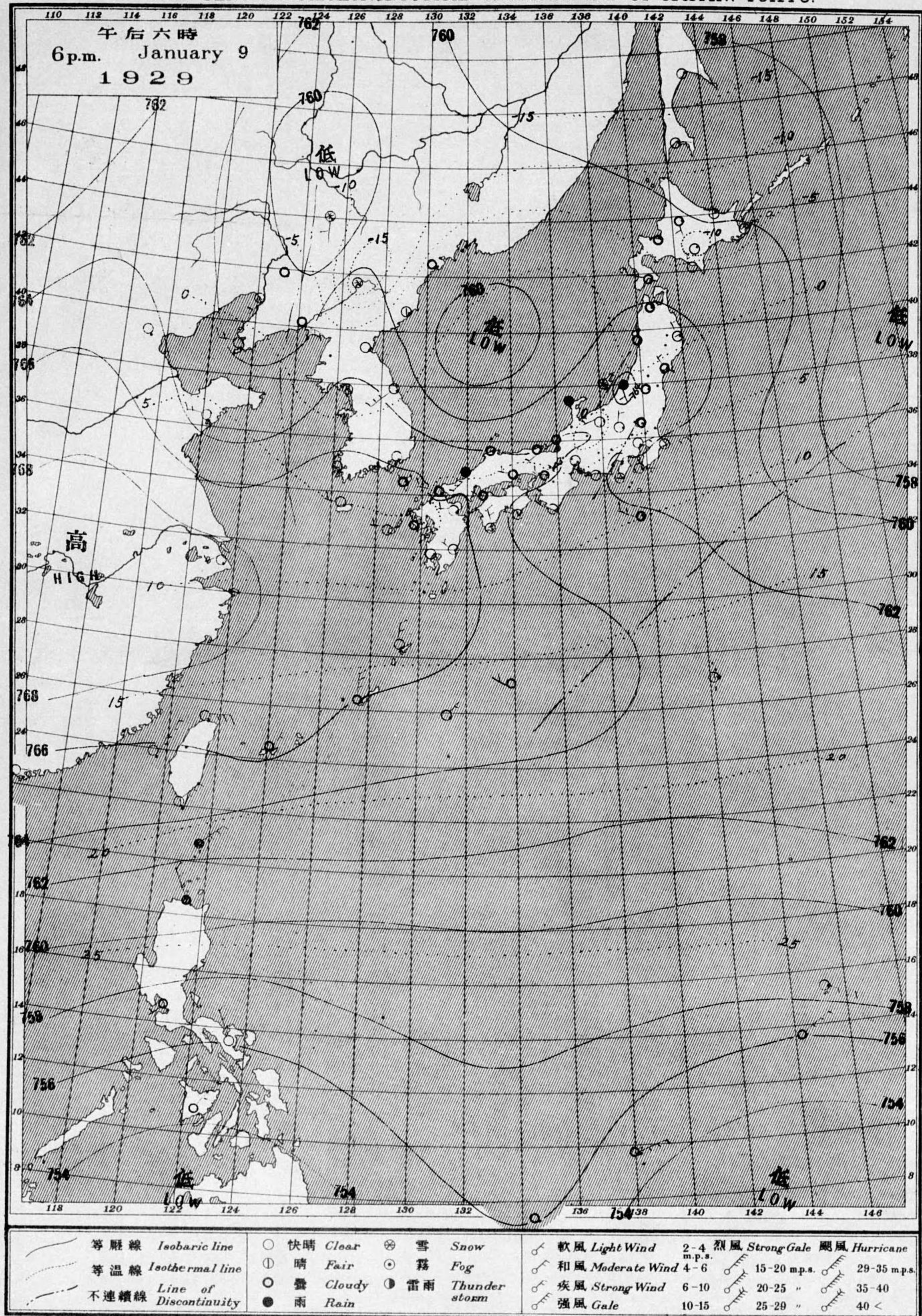


天氣圖第 八 號		WEATHER FORECASTS	
第一區	北至東風 極少	I N-E	cloudy
第二區	北至西風 晴	II N-W	fair
第三區	全	III N-W	fair
第四區	全 曇少雨又少雪	IV N-W	cloudy with some rain or snow
第五區	全 曇少晴	V N-W	cloudy, fair later
第六區	全 曇少雪	VI N-W	rainy or snowy
第七區	北至東風 天氣惡劣	VII N-E	changeable
第八區	全 晴後天氣惡劣	VIII N-E	fair, changeable later
第九區	全 天氣惡劣	IX N-E	changeable

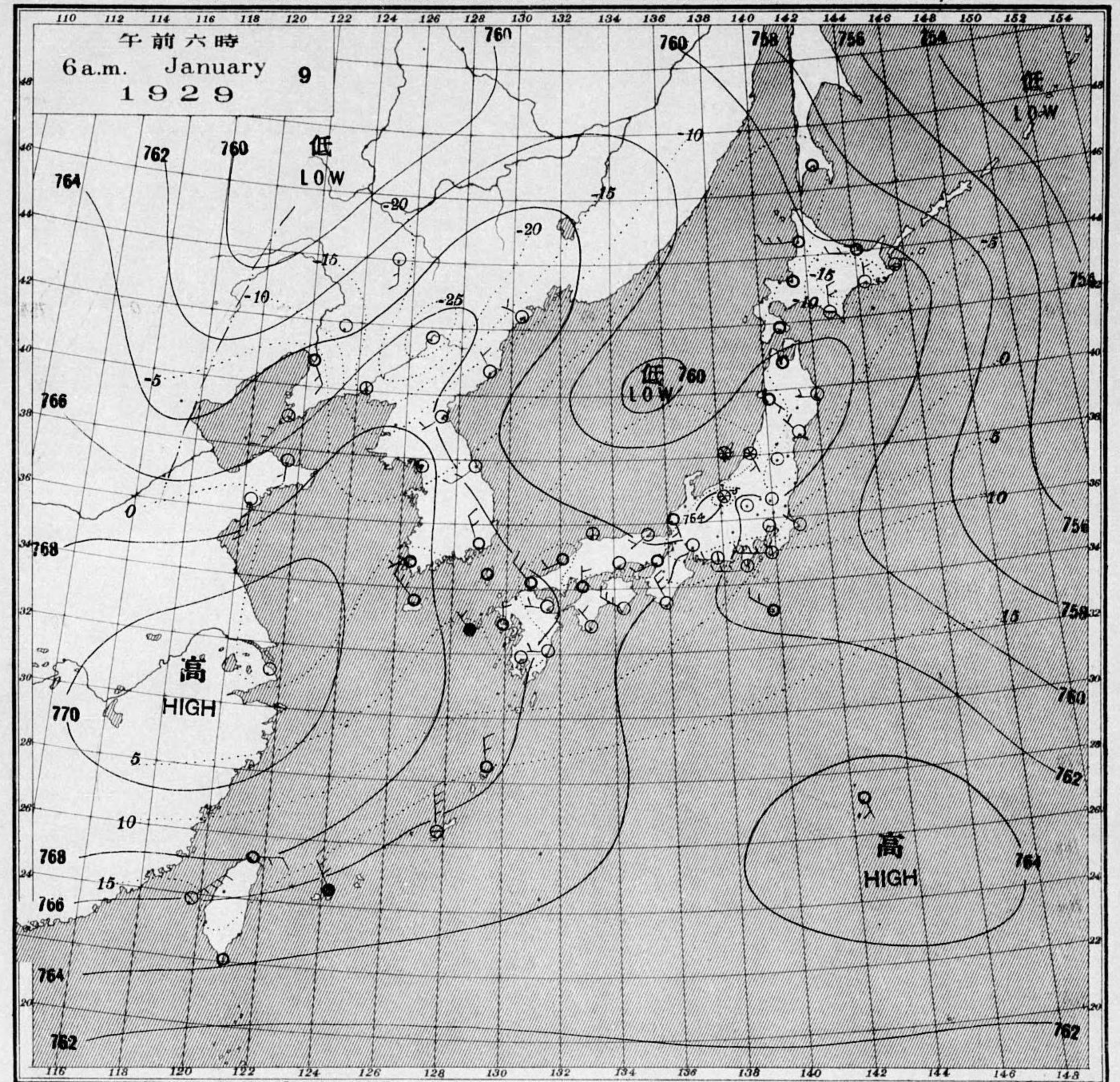
天氣概況
高氣圧七六一托ノモ、日本西岸ヲ覆ヒ、次チ
= 東 = 動イテ居リマス 極小ノモ、低氣圧カ
ツ、滿洲ニ一ツ、支那黃海ニアリ、是等カ
= 滿洲、朝鮮西部ノ東日本ニ一般ニ
曇天ニテ、表日本及北海道ニ晴トシ、
トナツテ居リマス 溫度、同ナツテ、日本、
概ネ氷裏下ニ 東京、氷裏下ニ 度高
山ニ、一四度九分トナツテ居リマス

東京豫報 TOKYO.
今晚、北風、晴、曇、
明日、北寄、風、一時南風ニ出テ
曇、少晴、
暴風警報
東京地方北西、風、強ナルハ、七日後ニ時四十五
分警戒ス
東京地方七日後八時四十分警戒ヲ解ク
才六八九区八日前九時警戒ヲ解ク

天氣圖
WEATHER CHART.
THE CENTRAL METEOROLOGICAL OBSERVATORY OF JAPAN, TOKYO.



天氣圖
WEATHER CHART.
THE CENTRAL METEOROLOGICAL OBSERVATORY OF JAPAN, TOKYO.

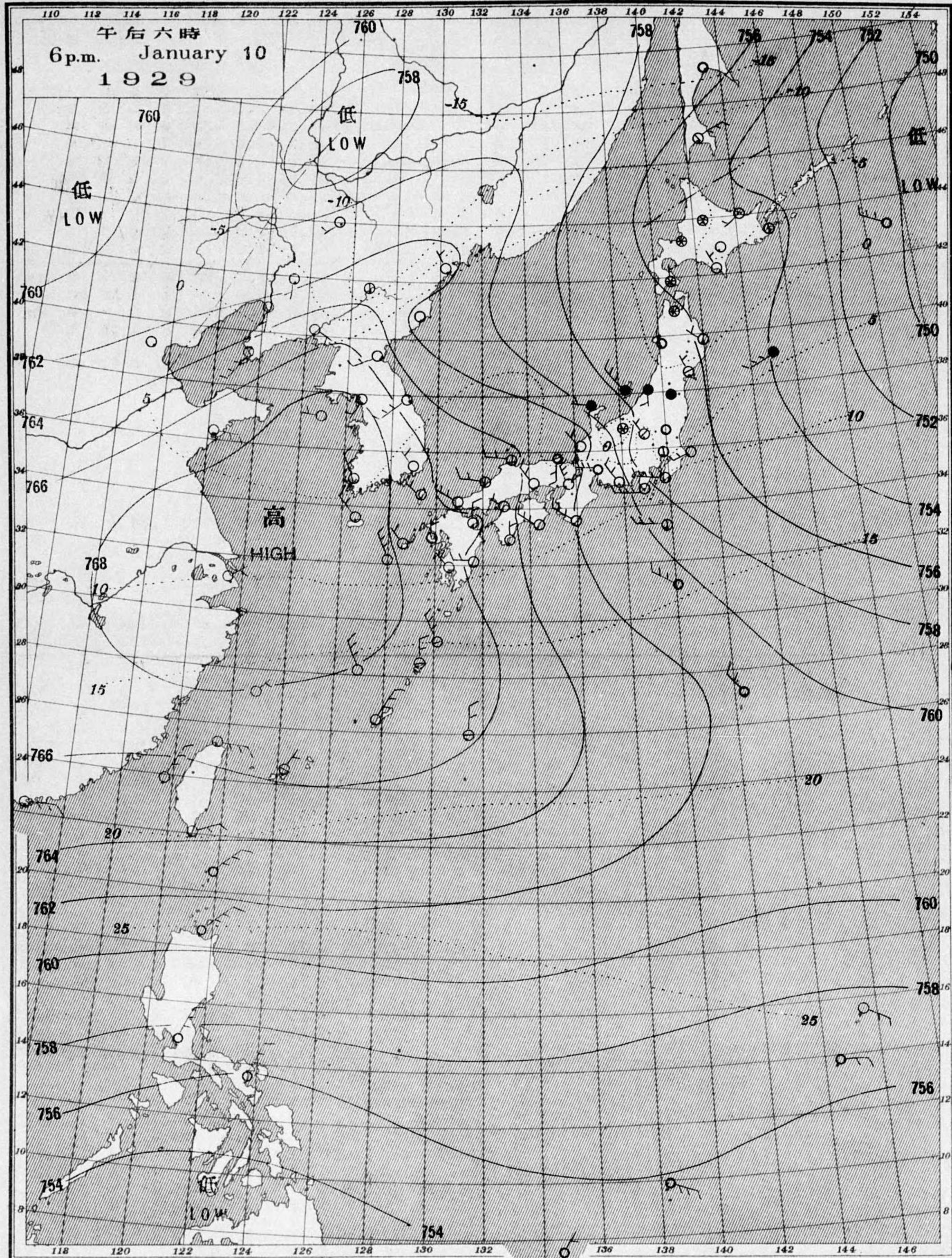


天氣豫報		WEATHER FORECASTS	
第一區	北乃至東, 風 雲少雨	I	N-E cloudy with some rain
第二區	北乃至西, 風 雲	II	N-W cloudy
第三區	全 全	III	N-W cloudy
第四區	全 全	IV	N-W cloudy
第五區	全 全 晴後雲	V	N-W fair, cloudy later
第六區	全 全 雲少雨又少雪	VI	N-W cloudy with some rain or snow
第七區	全 全 晴	VII	N-W fair
第八區	北乃至東, 風 雲	VIII	N-E cloudy
第九區	全 全 雲少雪	IX	N-E cloudy with some snow

天氣概況
日本海ニ在リ低氣壓ニ次第ニ來ル今朝、奥羽、西
海上ニ僅ニ支線留リ、高氣壓ハ
七七〇、支線東部ヲ掩ヒ、小笠原島、南七六
六、氣壓ハ高ク、雨アリ、大氣、裏日本ハ
概シ曇天、北陸道、雨、又、雪ハ所々産リ、
大分、伊予、阿波、高松、香川、徳島、四國、九
州、西部、朝鮮南部、雲アリ、滿洲ニ低氣
壓アリ、

東京豫報 TOKYO.
今晚、北風、天氣良好
明日、北風、天氣良好、午後、曇り、

天氣圖
WEATHER CHART.
THE CENTRAL METEOROLOGICAL OBSERVATORY OF JAPAN. TOKYO.



等壓線 Isobaric line	○ 快晴 Clear	⊗ 雪 Snow	↘ 軟風 Light Wind 2-4 m.p.s.	↘ 烈風 Strong Gale 29-35 m.p.s.	↘ 颶風 Hurricane 35-40 m.p.s.
等溫線 Isothermal line	① 晴 Fair	⊙ 霧 Fog	↘ 和風 Moderate Wind 4-6 m.p.s.	↘ 疾風 15-20 m.p.s.	↘ 強風 20-25 m.p.s.
不連續線 Line of discontinuity	○ 曇 Cloudy	⊚ 雷雨 Thunder storm	↘ 疾風 Strong Wind 6-10 m.p.s.	↘ 強風 25-29 m.p.s.	↘ 強風 35-40 m.p.s.
	● 雨 Rain		↘ 強風 10-15 m.p.s.	↘ 強風 25-29 m.p.s.	↘ 強風 40 < m.p.s.

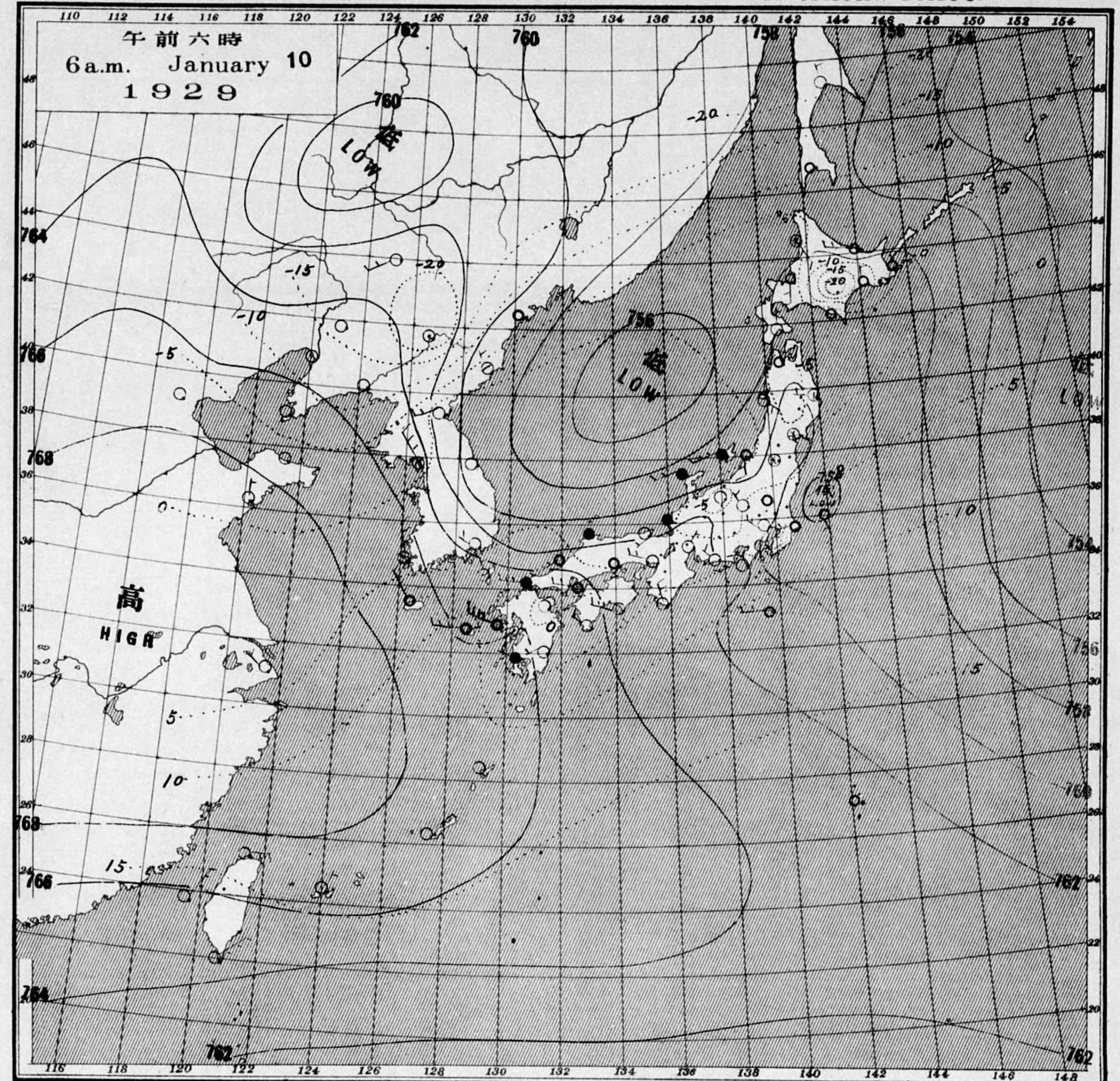
明治廿七年三月七日第三種郵便物認可
昭和四年一月十一日發行

發行人 發行所
東京市麹町區元衛町三番地

中央氣象臺

東京市神田區西小川町一丁目六番地 電話九段二八四四番
販賣印刷者合資會社 清華堂 (定價郵稅共金五錢)

天氣圖
WEATHER CHART.
THE CENTRAL METEOROLOGICAL OBSERVATORY OF JAPAN. TOKYO.



天氣圖第一〇號

天氣豫報	
第一區	北北東風 晴
第二區	北北西風 全
第三區	全 全
第四區	全 全
第五區	全 全
第六區	全 曇少雨又少雪
第七區	全 曇
第八區	全 曇少雪
第九區	全 雪

WEATHER FORECASTS	
I	N-E fair
II	N-W fair
III	N-W fair
IV	N-W fair
V	N-W fair
VI	N-W cloudy with some rain or snow
VII	N-W cloudy
VIII	N-W cloudy with some snow
IX	N-W snowy



天氣概況
高氣壓之支那一帶。北ノ北ノ在リマス。低氣壓ハ日本海在リ。満洲ニマス。是等氣壓ニ對シテ。日本ノ一般ニ。天候ハ。九州西部。北海道北部。曇。琉球。朝鮮。晴。勝。ト。ツテ。展レマス。溫度。一般ニ。數分。高目デス。

東京豫報 TOKYO.
今晚。北西風。天氣。良好。數分。曇ル。明日。北西風。晴。

一月九日午前六時各地觀測表
OBSERVATIONS at 6am. (135° M.S.T.) January 9 1929

一月八日午後六時各地觀測表
OBSERVATIONS at 6pm. (135° M.S.T.) January 8 1929


Table with 18 columns: STATIONS, Air Press., Air Temp., Wind, Clouds, Weather, Precip., and similar columns for a second set of stations. Includes stations like Palau, Kōsyun, Taitō, etc.

Table with 18 columns: STATIONS, Air Press., Air Temp., Wind, Clouds, Weather, Precip., and similar columns for a second set of stations. Includes stations like Palau, Kōsyun, Taitō, etc.

天氣 Weather 快晴 Clear 晴 Fair 曇 Cloudy 雨 Rain 雪 Snow 霧 Fog 雷雨 Thunderstorm
記號 Notation b bc c r s f t

觀測所 時刻 氣壓 風向 風力 氣溫 天氣
STATIONS Time Air Pressure Wind(3) Air Temp. Weather

天氣圖
WEATHER CHART.
THE CENTRAL METEOROLOGICAL OBSERVATORY OF JAPAN. TOKYO.



等壓線 Isobaric line
等溫線 Isothermal line
不連續線 Discontinuity
快晴 Clear
晴 Fair
曇 Cloudy
雨 Rain
雪 Snow
霧 Fog
雷雨 Thunder storm
軟風 Light Wind 2-4 m.p.s.
和風 Moderate Wind 4-6 m.p.s.
疾風 Strong Wind 6-10 m.p.s.
強風 Gale 10-15 m.p.s.
烈風 Strong Gale 15-20 m.p.s.
颶風 Hurricane 20-25 m.p.s.
25-30 m.p.s.
30-35 m.p.s.
35-40 m.p.s.
40 < m.p.s.

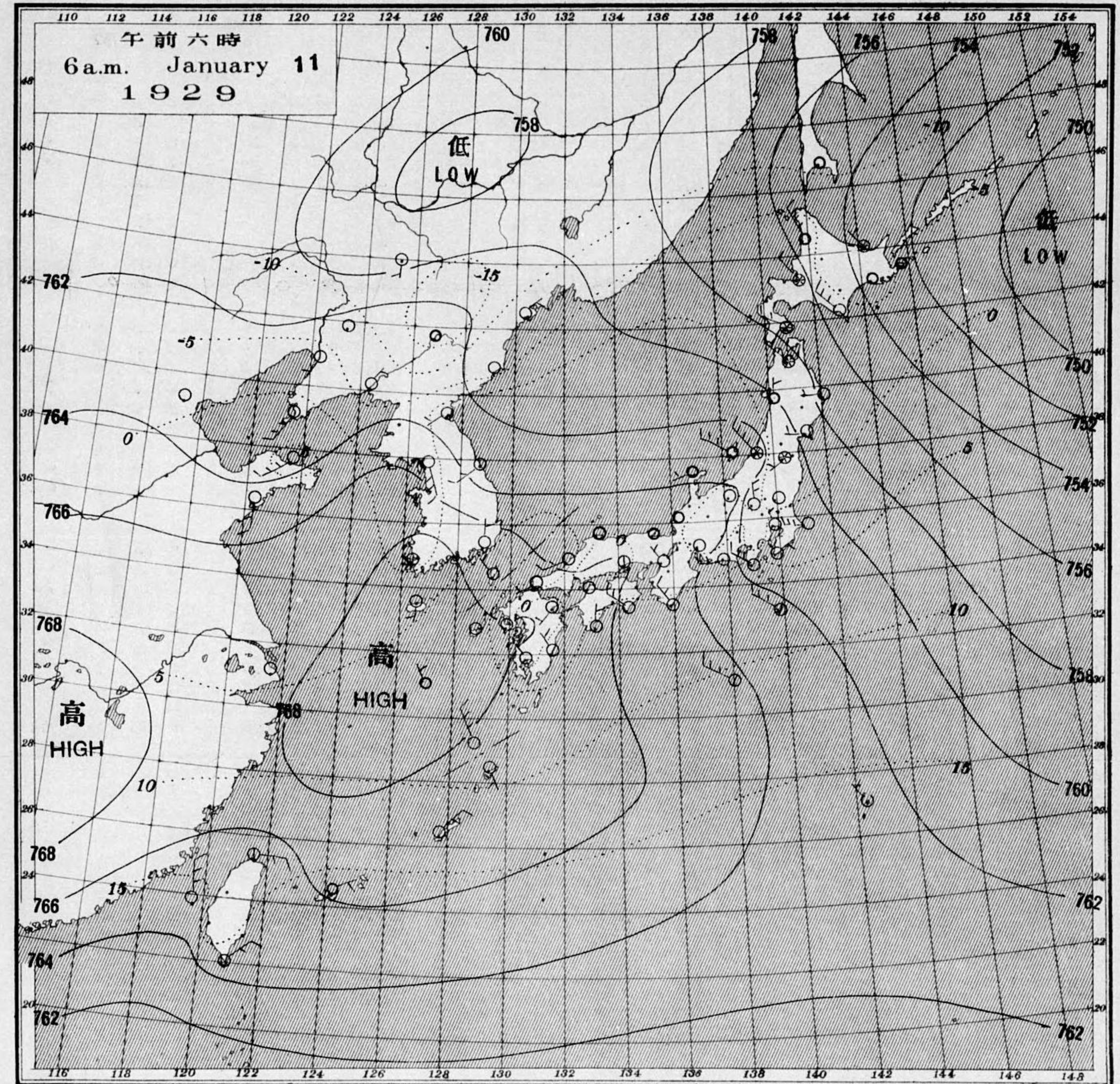
明治廿七年三月七日第三種郵便物認可
昭和四年一月十二日發行

發行人發行所
東京市麹町區元龜町壹番地

中央氣象臺

東京市神田區西小川町一丁目六番地電話九段二八四四番
販賣印刷者合資會社 清華堂 定價郵稅共金五錢

天氣圖
WEATHER CHART.
THE CENTRAL METEOROLOGICAL OBSERVATORY OF JAPAN. TOKYO.



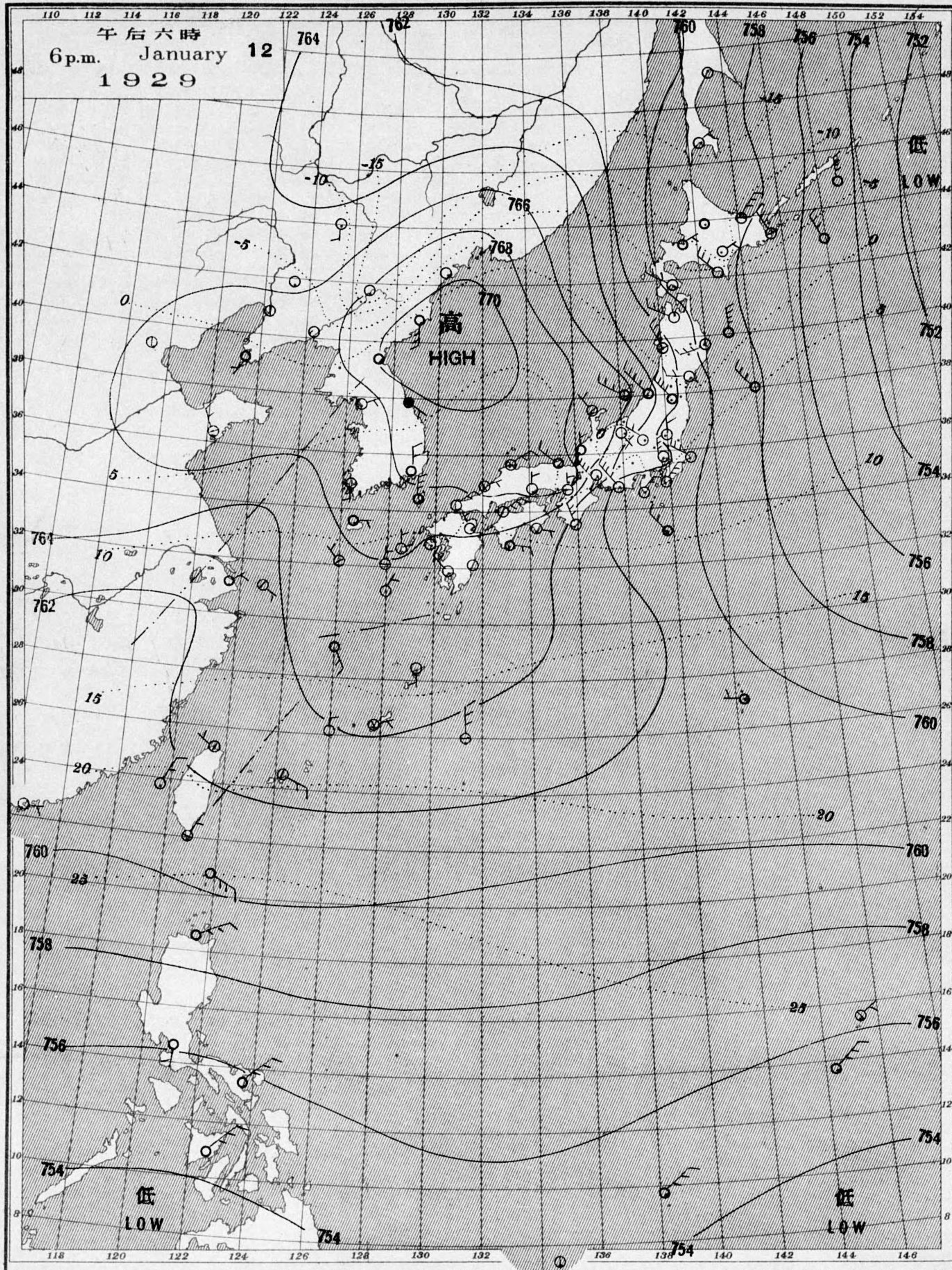
天氣豫報		WEATHER FORECASTS	
第一區 北乃至東, 風 曇	全	I N-E cloudy	
第二區 北乃至西, 風 全	全	II N-W cloudy	
第三區 全	全	III N-W cloudy	
第四區 全	全	IV N-W cloudy	
第五區 全	晴後曇	V N-W fair, cloudy later	
第六區 全	曇少雪	VI N-W cloudy with some snow	
第七區 全	晴	VII N-W fair	
第八區 全	全	VIII N-W fair	
第九區 全	雪	IX N-W snowy	

天氣圖第一一號

天氣概況
高氣壓七六八托, 支那東海, 俄七次, 東=動
伊塔, 日本, 此範圍內, 能登半島, 北, 東
日本及北, 海道, 雲天, 所, 雪, 降, 雪, 雪
ス, 其, 地, 日本內地, 何處, 上, 天氣, 氣球, 朝
野, 概, 本, 晴, 下, 降, 雪, 低, 氣, 壓, 滿, 洲, 北, 部
=, 氣, 壓, 全, 所, 內地, 大, 影, 響, 影, 響, 影, 響
對, 馬, 海, 峽, 九州, 南, 部, 等, 極, 弱, 不, 連, 續, 線, 影
ア, 模, 樣, 氣, 壓, 低, 氣, 壓, 降, 雪, 氣, 味, 見, 七, 在, 氣, 壓

東京豫報 TOKYO.
今晚, 北, 風, 天, 氣, 良, 麗
明日, 北, 風, 晴, 少, 曇, 少, 雪

天氣圖
WEATHER CHART.
THE CENTRAL METEOROLOGICAL OBSERVATORY OF JAPAN. TOKYO.



等壓線 Isobaric line
等溫線 Isothermal line
不連續線 Discontinuity

○ 快晴 Clear
⊙ 晴 Fair
⊖ 曇 Cloudy
● 雨 Rain

⊗ 雪 Snow
⊙ 霧 Fog
⊖ 雷雨 Thunder storm

↘ 軟風 Light Wind 2-4 m.p.s.
↘ 和風 Moderate Wind 4-6 m.p.s.
↘ 疾風 Strong Wind 6-10 m.p.s.
↘ 強風 Gale 10-15 m.p.s.

↘ 烈風 Strong Gale 15-20 m.p.s.
↘ 颶風 Hurricane 20-25 m.p.s.
↘ 颶風 Hurricane 25-29 m.p.s.
↘ 颶風 Hurricane 29-35 m.p.s.
↘ 颶風 Hurricane 35-40 m.p.s.
↘ 颶風 Hurricane 40 < m.p.s.

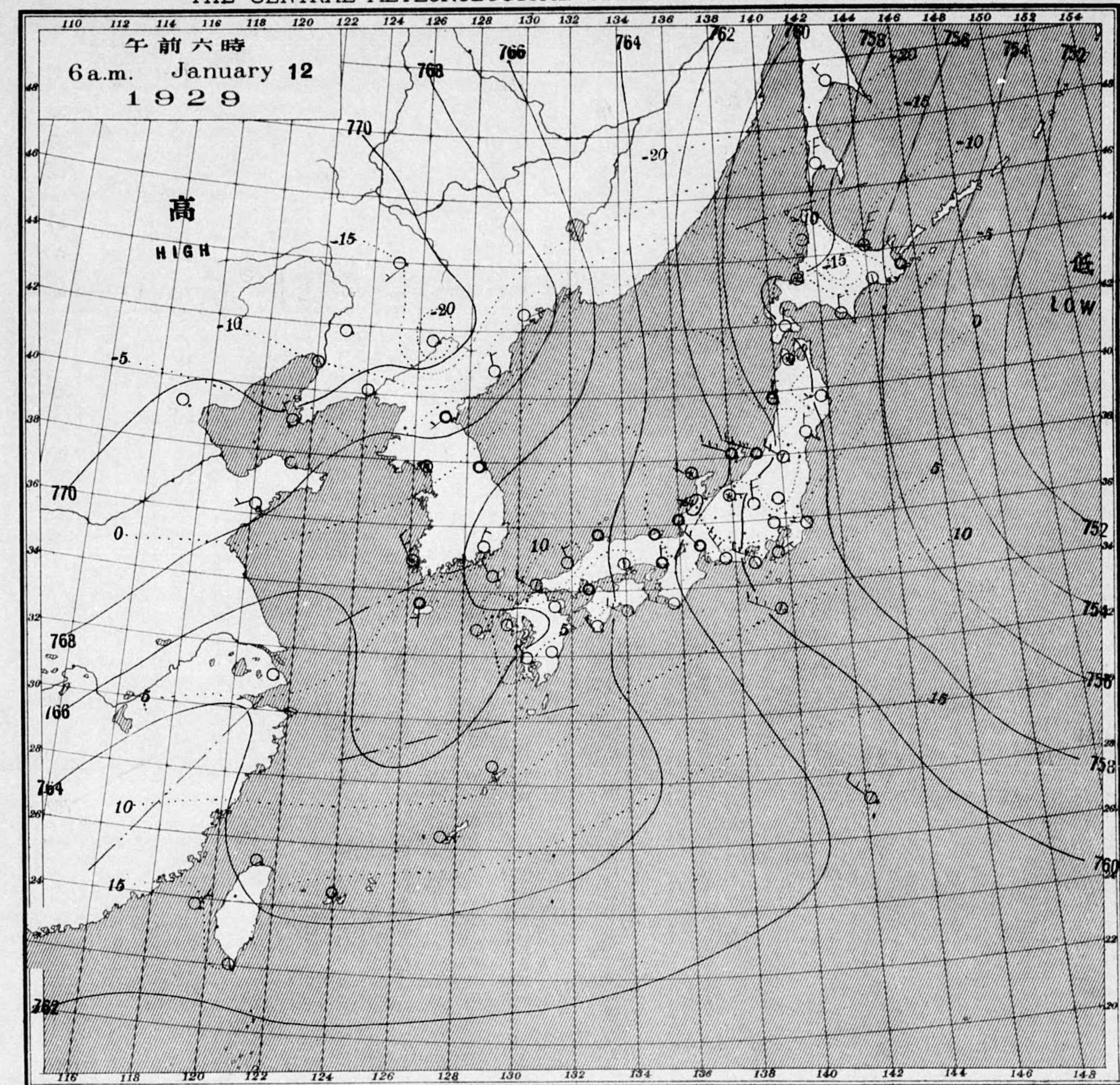
明治廿七年三月七日第三種郵便物認可
昭和四年一月十三日發行

發行人 發行所
東京市麹町區元龜町壹番地

中央氣象臺

東京市神田區西小川町一丁目六番地 電話九段二八四四番
販賣印刷者合資會社 清華堂(定價郵稅共金五錢)

天氣圖
WEATHER CHART.
THE CENTRAL METEOROLOGICAL OBSERVATORY OF JAPAN. TOKYO.



天氣預報		WEATHER FORECASTS	
第一區 北至東	風層少雨	I N-E	cloudy with some rain
第二區 全	層少雨	II N-E	cloudy
第三區 全	層少雨	III N-E	cloudy
第四區 全	層少雨	IV N-E	cloudy with some rain
第五區 北至西	風層少雨	V N-W	cloudy
第六區 全	層少雨又少雪	VI N-W	cloudy with some rain or snow
第七區 全	晴	VII N-W	fair
第八區 全	晴	VIII N-W	fair
第九區 全	層少雪	IX N-W	cloudy with some snow

東京預報 一時層 TOKYO 層與今
降、氣味
明日、北、風、晴、右、層、

壹月拾壹日午前六時各地觀測表
OBSERVATIONS at 6a.m. (135° M.S.T.) January 11 1929

壹月拾日午後六時各地觀測表
OBSERVATIONS at 6p.m. (135° M.S.T.) January 10 1929

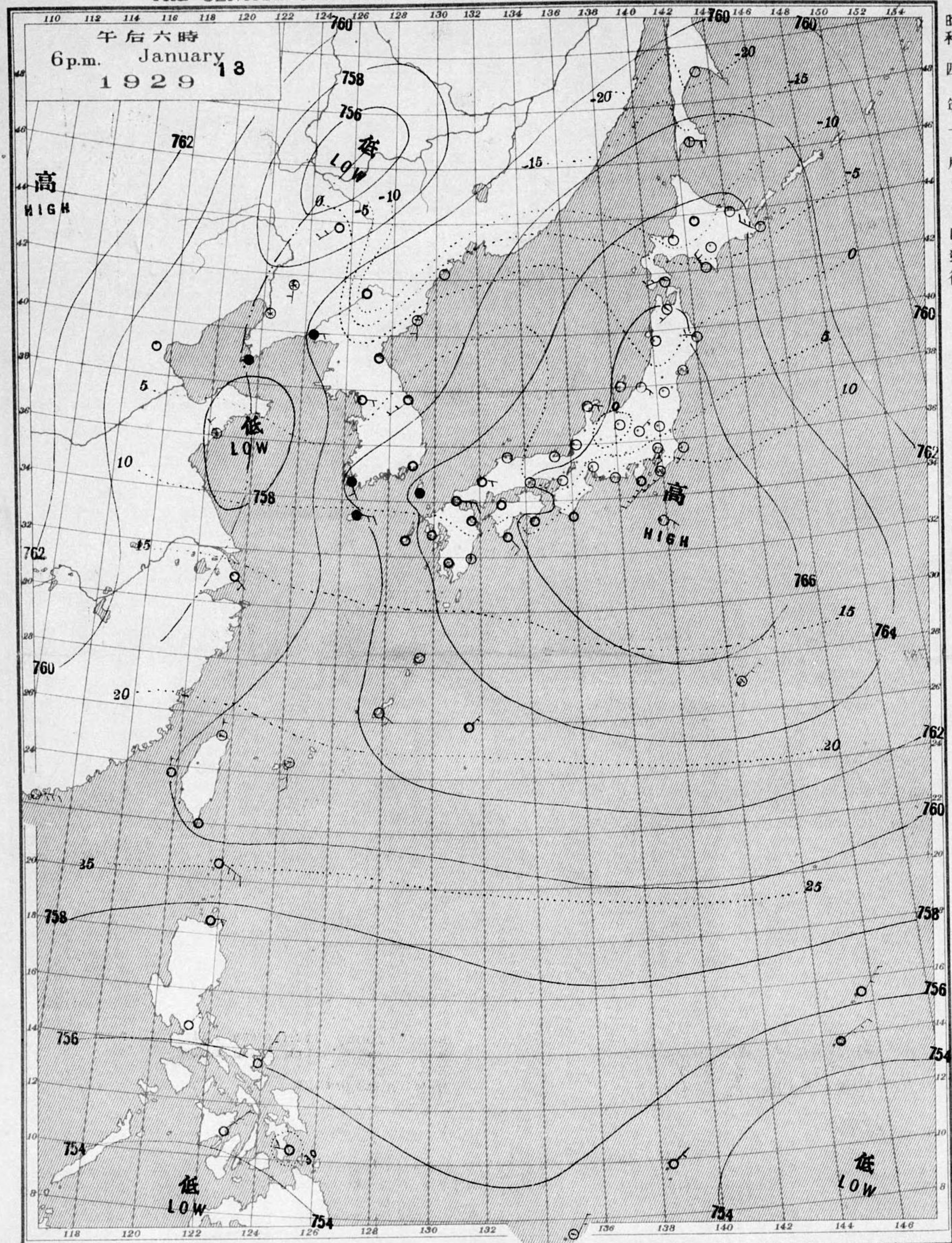
Main observation table for January 11, 1929 at 6 AM. Columns include Station Name, Air Pressure, Air Temp, Wind (Dir, Vel), Clouds, and Precip. Includes a sub-table for ship observations with columns for ship name, time, air pressure, wind, and weather.

Main observation table for January 10, 1929 at 6 PM. Columns include Station Name, Air Pressure, Air Temp, Wind (Dir, Vel), Clouds, and Precip. Includes a sub-table for ship observations with columns for ship name, time, air pressure, wind, and weather.

天氣 Weather 快晴 Clear 晴 Fair 曇 Cloudy 雨 Rain 雪 Snow 霧 Fog 雷雨 Thunderstorm
記號 Notation bc c r s f t

天氣 Weather 快晴 Clear 晴 Fair 曇 Cloudy 雨 Rain 雪 Snow 霧 Fog 雷雨 Thunderstorm
記號 Notation bc c r s f t

天氣圖
WEATHER CHART.
THE CENTRAL METEOROLOGICAL OBSERVATORY OF JAPAN. TOKYO.



等壓線 Isobaric line
等溫線 Isothermal line
不連續線 Discontinuity

○ 快晴 Clear
⊙ 晴 Fair
☁ 曇 Cloudy
● 雨 Rain

⊗ 雪 Snow
⊙ 霧 Fog
⚡ 雷雨 Thunder storm

↘ 軟風 Light Wind 2-4 m.p.s.
↘ 和風 Moderate Wind 4-6 " 15-20 m.p.s.
↘ 疾風 Strong Wind 6-10 " 20-25 " 35-40
↘ 強風 Gale 10-15 " 25-20 " 40 <

↘ 烈風 Strong Gale 15-20 m.p.s.
↘ 颶風 Hurricane 25-35 m.p.s.

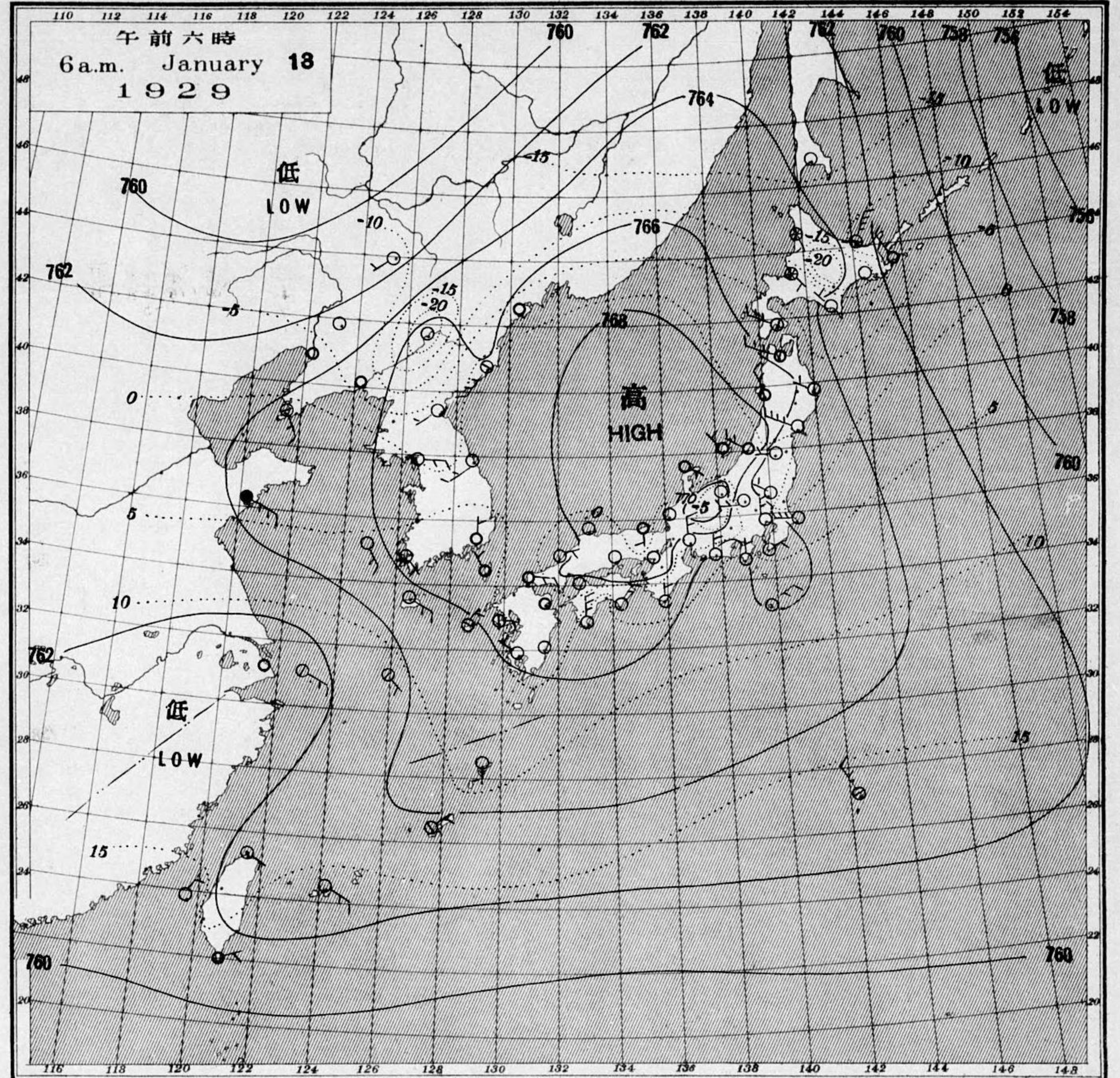
明治廿七年三月七日第三種郵便物認可
昭和四年一月十四日發行

發行人發行所
東京市麹町區元町三番地

中央氣象臺

東京市神田區西小川町一丁目六番地 電話九段二八四四番
販賣印刷者合資會社 清華堂 (定價郵稅共金五錢)

天氣圖
WEATHER CHART.
THE CENTRAL METEOROLOGICAL OBSERVATORY OF JAPAN. TOKYO.



天氣豫報		WEATHER FORECASTS	
第一區 北乃至東, 風	曇	I N-E	cloudy
第二區 全	全	II N-E	cloudy
第三區 全	晴	III N-E	fair
第四區 全	全	IV N-E	fair
第五區 全	全	V N-E	fair
第六區 北乃至西, 風	曇	VI N-W	cloudy
第七區 北乃至東, 風	晴	VII N-E	fair
第八區 全	全	VIII N-E	fair
第九區 北乃至西, 風	曇少雪	IX N-W	cloudy with some snow

天氣概況
高氣壓ハ七六八程デ日本海カラ裏日本ヲ掩ヒ次
第ニ東南東ニ動イテ居リマス日本ハ一帯ニ此ノ範
國內トナリ朝鮮海峡、能登半島カラ北、裏日本
及ヒ臺灣等ハ曇天デスガ其他、日本各地ハ何
處モ上ノ天氣トナツテ居ラス。

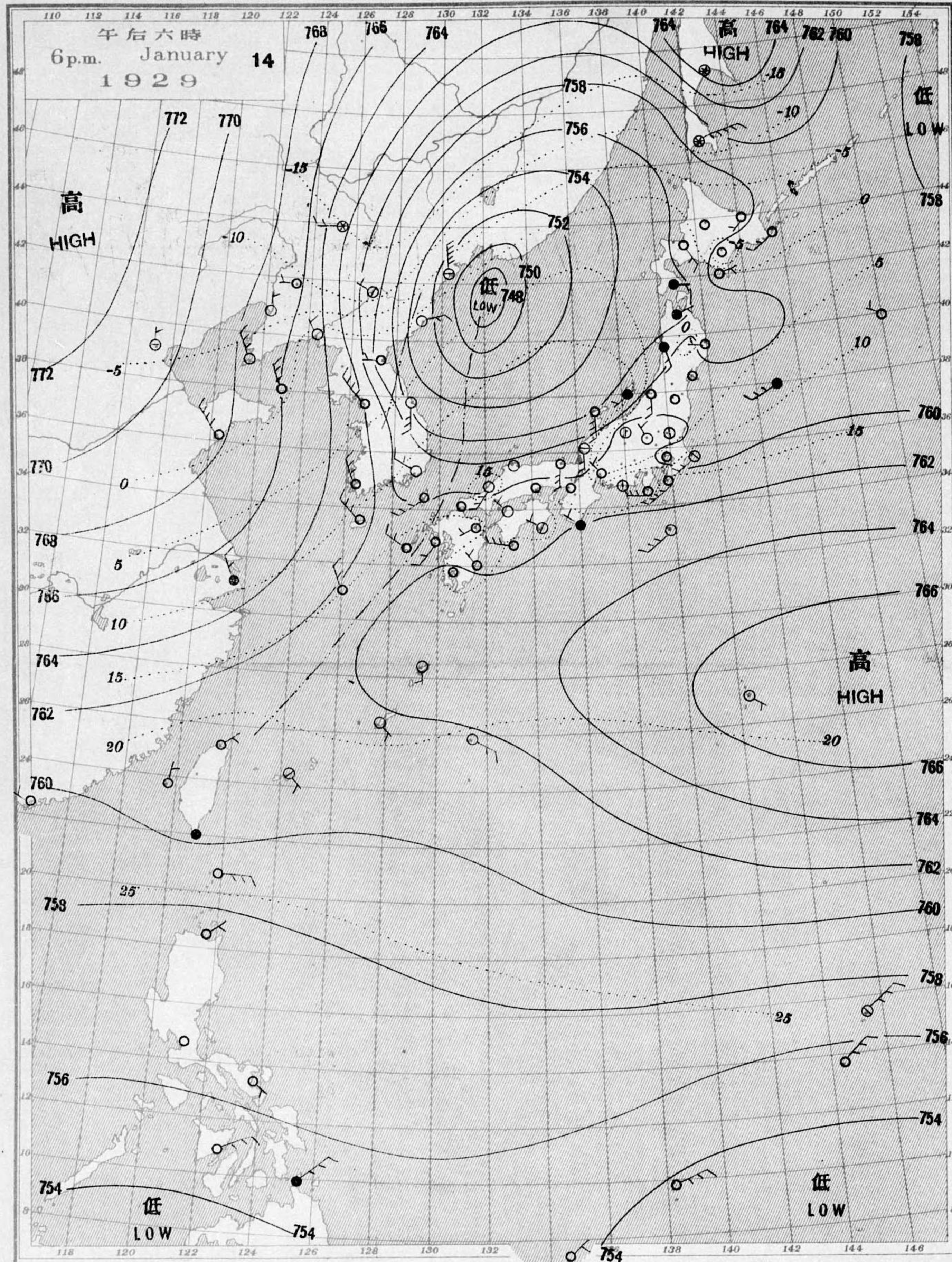
東京豫報 TOKYO.
今晚ハ北ノ風天氣良シ
明日ハ北ノ風天氣良シ七次第ニ曇ル

暴風警報
東京地方北ノ風強ルニシテ十二日午前十一時止分警成ス
東京地方 十三日午前八時五十分警成ヲ解ク



天氣圖
WEATHER CHART.

THE CENTRAL METEOROLOGICAL OBSERVATORY OF JAPAN. TOKYO.



等壓線 Isobaric line	○ 快晴 Clear	⊗ 雪 Snow	↘ 軟風 Light Wind 2-4	↘ 烈風 Strong Gale 15-20	↘ 颶風 Hurricane 29-35
等溫線 Isothermal line	○ 晴 Fair	⊙ 霧 Fog	↘ 和風 Moderate Wind 4-6	↘ 疾風 Strong Wind 6-10	↘ 疾風 Strong Wind 20-25
不連續線 Discontinuity	☁ 曇 Cloudy	⊕ 雷雨 Thunder storm	↘ 強風 Gale 10-15	↘ 強風 Gale 25-20	↘ 強風 Gale 40 <
	● 雨 Rain				

明治廿七年三月七日第三種郵便物認可
昭和四年一月十五日發行

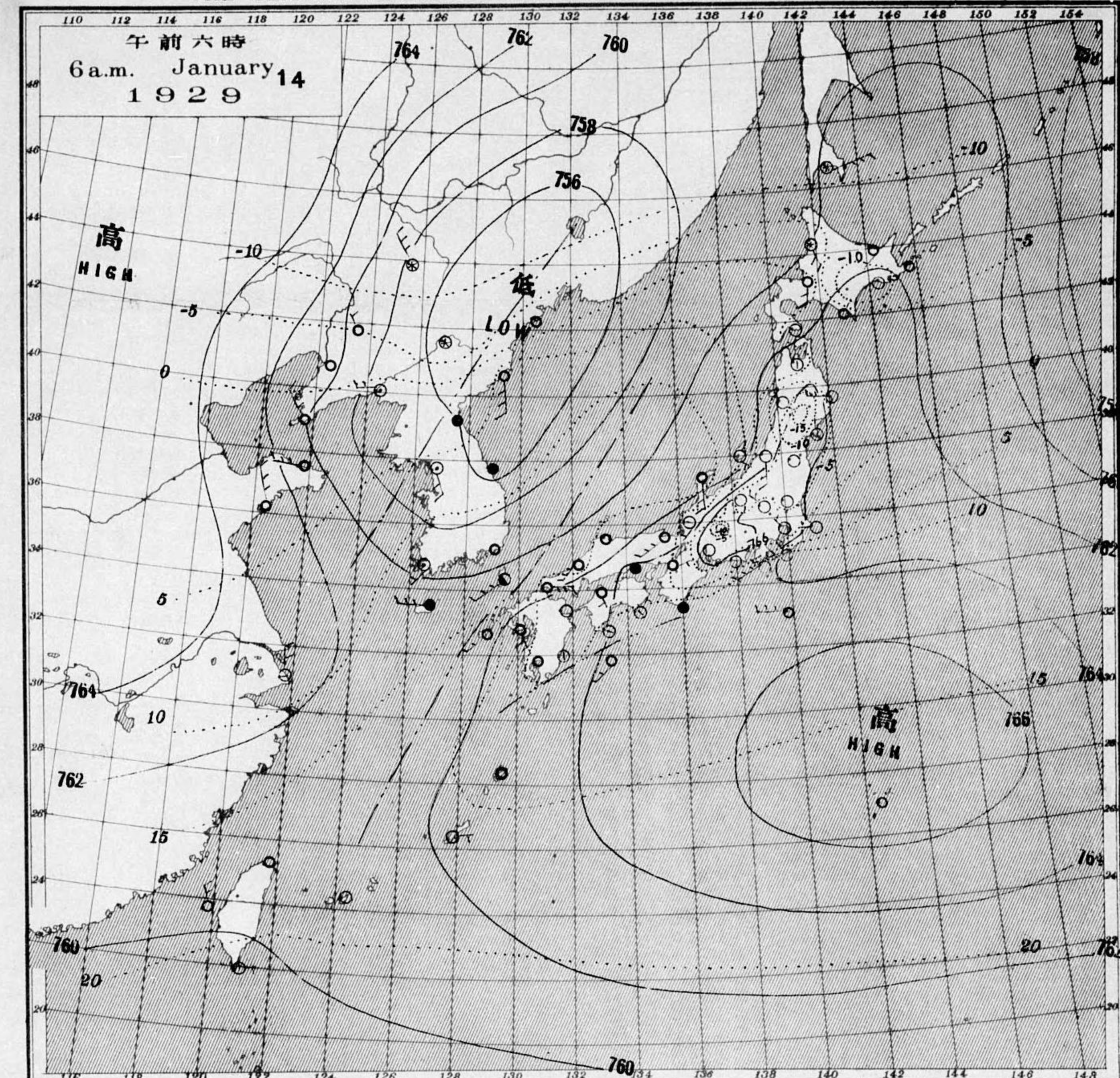
發行人發行所
東京市麹町區元町町壹番地

中央氣象臺

東京市神田區西小川町一丁目六番地電話九段二八四四番
販賣印刷者合資會社 清華堂 (定價郵稅共金五錢)

天氣圖
WEATHER CHART.

THE CENTRAL METEOROLOGICAL OBSERVATORY OF JAPAN. TOKYO.



天氣豫報	WEATHER FORECASTS	氣象區域圖
第一區 北陸東風 晴	I N-E fair	
第二區 北陸西風 全	II N-W fair	
第三區 全 天氣良好	III N-W fair	
第四區 全 天氣良好	IV N-W improving	
第五區 全 晴	V N-W fair	
第六區 南陸西風 曇少雨及雪	VI S-W cloudy with some rain or snow	
第七區 全 曇	VII S-W cloudy with some snow	
第八區 南陸東風 曇	VIII S-E changeable	
第九區 全 全	IX S-E changeable	
天氣概況	東京豫報 TOKYO.	
高氣圧は日本南東洋にあり低氣圧は朝鮮北東沿岸にあり東北東に進行中である。此の爲に、西の西各地に朝鮮、大部分曇天に、朝鮮東部、對馬海峽等、時々雨、大原、雨、起つて居る。其、他、各地の北海道、台湾、曇り、中部地方、奥羽迄、晴れ居る。	今晚、北風、風、曇り、騰り、曇り、小波、波浪、明日、北風、大気良好。	

壹月拾參日午前六時各地觀測表

OBSERVATIONS at 6a.m. (135° M.S.T.) January 13/1929

Main table for January 13, 1929, 6 AM observations. Columns include Station Name (STATIONS), Air Pressure, Air Temperature, Wind Direction and Force, Clouds, Weather, and Precipitation. Lists numerous locations like Palau, Kōsyun, Taihoku, etc.

壹月拾貳日午后六時各地觀測表

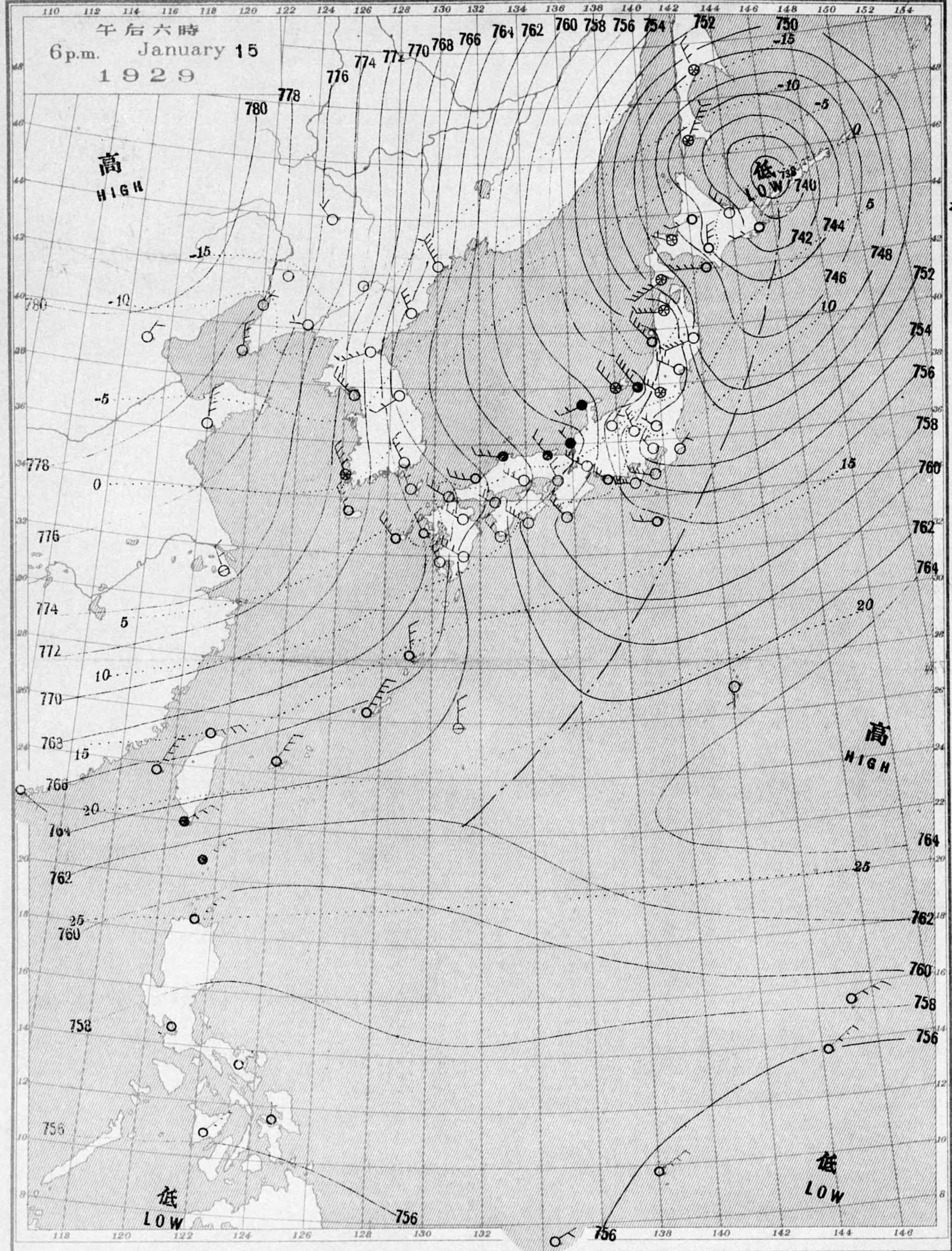
OBSERVATIONS at 6p.m. (135° M.S.T.) January 12/1929

Main table for January 12, 1929, 6 PM observations. Columns include Station Name (STATIONS), Air Pressure, Air Temperature, Wind Direction and Force, Clouds, Weather, and Precipitation. Lists numerous locations like Palau, Kōsyun, Taihoku, etc. Includes a SHIP section with ship names and positions.

天氣 Weather 晴 Clear 晴 Fair 雲 Cloudy 雨 Rain 雪 Snow 霧 Fog 雷 Thunderstorm 記號 Notation

例 13 66.0 NW Notes in the preceding 24 hours. Khabarovsk 15 65.1 NE preceding 6 hours. Manchuria 13 64.6 in the L. end scale. Chernyaev 13 65.4 in the L. end scale (0-7)

天氣圖
WEATHER CHART.
THE CENTRAL METEOROLOGICAL OBSERVATORY OF JAPAN, TOKYO.



等壓線 Isobaric line	快晴 Clear	雪 Snow	軟風 Light Wind 2-4 m.p.s.	烈風 Strong Gale 15-20 m.p.s.	颶風 Hurricane 29-35 m.p.s.
等溫線 Isothermal line	晴 Fair	霧 Fog	和風 Moderate Wind 4-6 m.p.s.	疾風 Strong Wind 20-25 m.p.s.	35-40 m.p.s.
不連續線 Line of discontinuity	曇 Cloudy	雷雨 Thunder storm	強風 Gale 10-15 m.p.s.	25-29 m.p.s.	40 <
	雨 Rain				

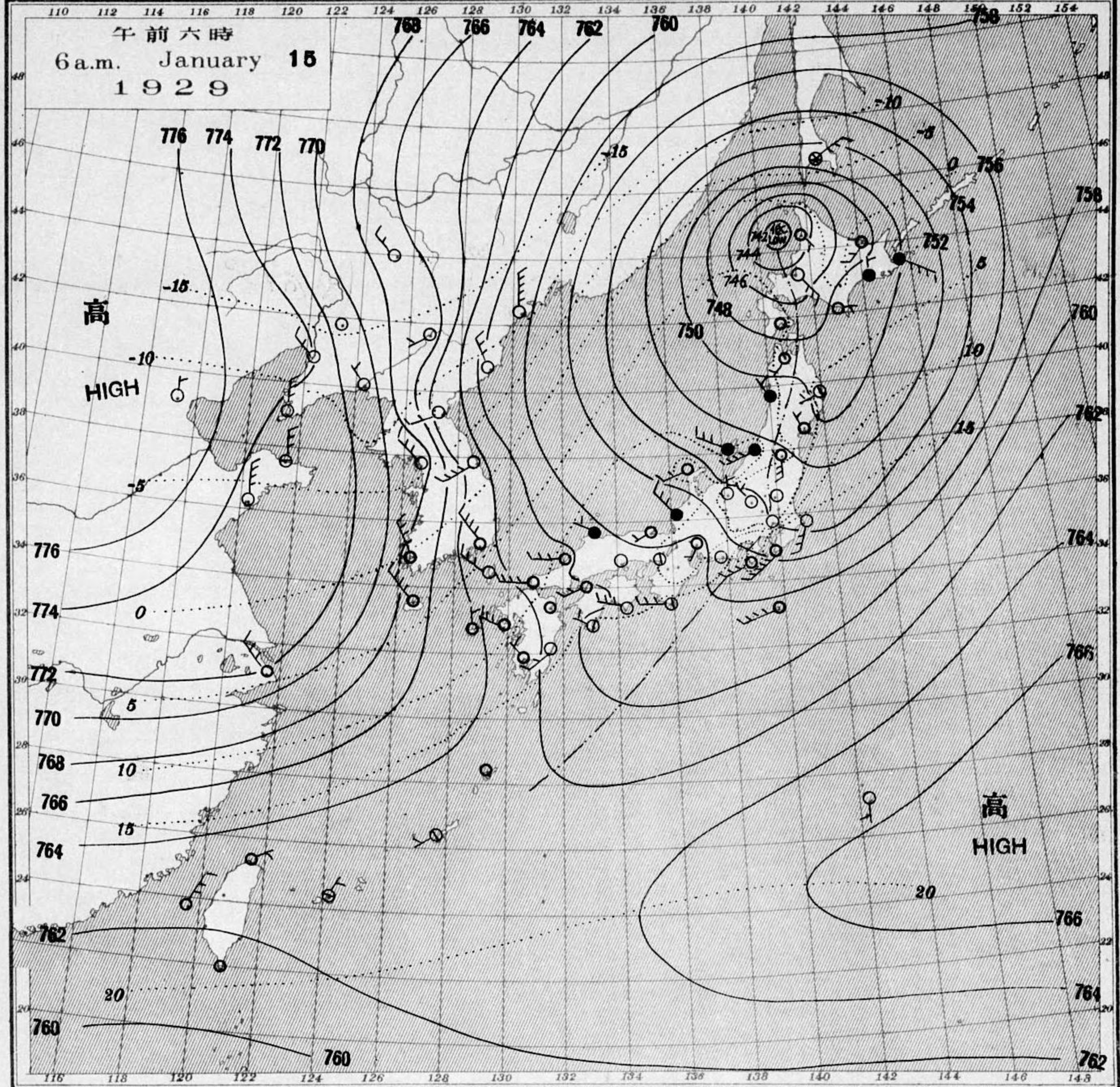
昭和廿七年三月七日第三種郵便物認可
昭和四年一月十六日發行

發行人 發行所
東京市麹町區元町三番地

中央氣象臺

東京市神田區西小川町一丁目六番地 電話九段二八四四番
販賣印刷者合資會社 清華堂 (定價郵稅共全五錢)

天氣圖
WEATHER CHART.
THE CENTRAL METEOROLOGICAL OBSERVATORY OF JAPAN, TOKYO.



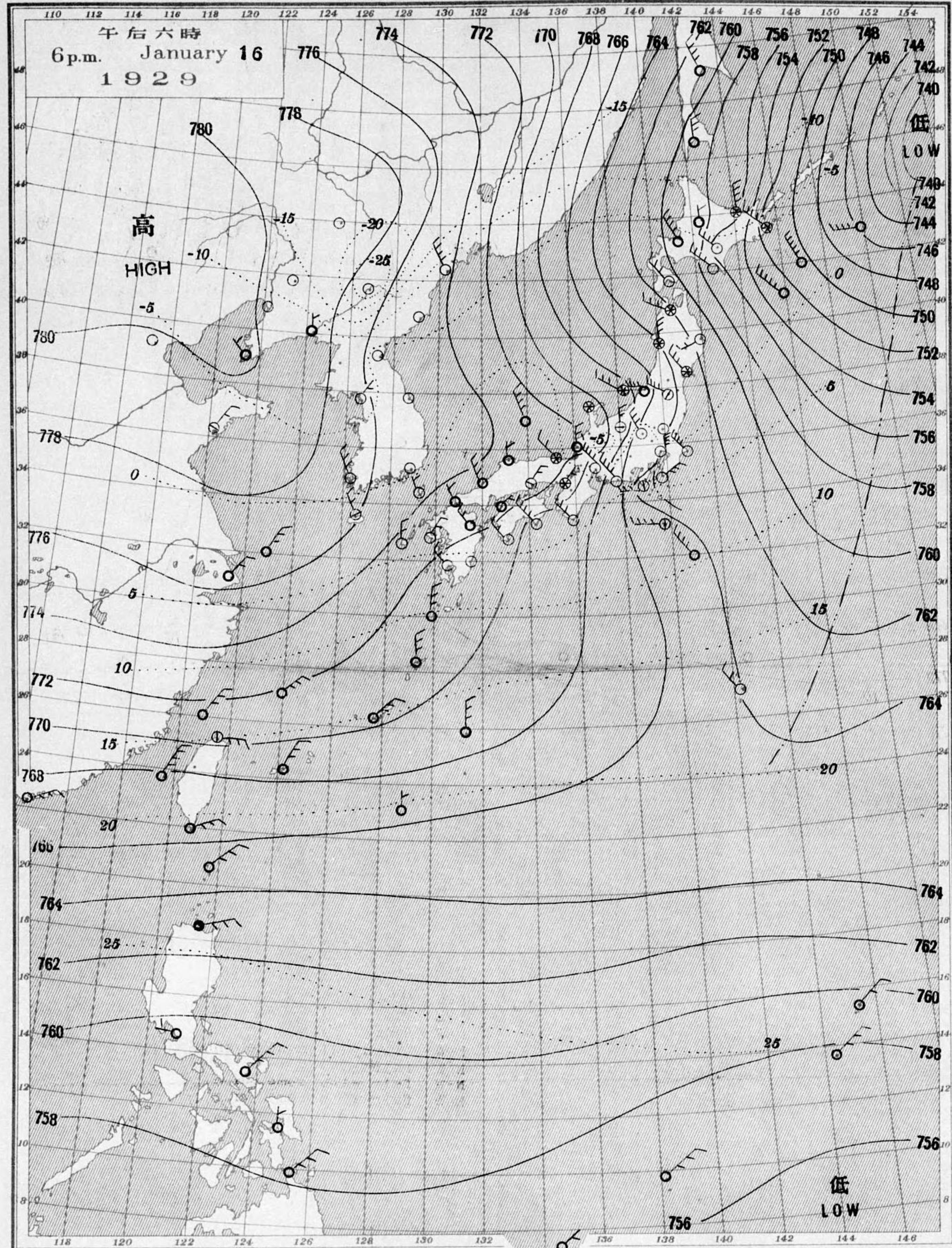
天氣豫報		WEATHER FORECASTS	
第一區 北乃至東風 曇	第一區 北乃至東風 曇	I N-E cloudy	
第二區 北乃至西風 晴	第二區 北乃至西風 晴	II N-W fair	
第三區 全曇	第三區 全曇	III N-W fair	
第四區 全曇	第四區 全曇	IV N-W cloudy	
第五區 全曇	第五區 全曇	V N-W fair	
第六區 全曇	第六區 全曇	VI N-W cloudy with some rain	
第七區 全曇	第七區 全曇	VII N-W fair	
第八區 全曇	第八區 全曇	VIII N-W improving	
第九區 全曇	第九區 全曇	IX N-W cloudy with some snow	

天氣概況
低氣壓ハ今朝六時ニ北海道利根沖ニテ、七時ニ北ニ降リテ、此ノ時ニ北日本及ビ九州四國以西ニ曇天ガ為取、豫メ北海岸筋ハ所々雨ニナリ居ラス、此低氣壓ガ伸ビ不連續線ガ南ニ走リ、福島、東京附近ヲ通過シ相模灣ニ抜ケテ居ラス、高氣壓ハ支那北部ヲ七時ニ穿リ、次第ニ南東ニ突キ出シテ來リ、天氣ハ紀伊半島ガ東、表日本及ビ朝鮮北部、琉球南部等ハ晴レ、勝テナリ居ラス、溫度ハ全体トシテ著シク高目トナリ、朝鮮方面ハ人降リ初メラス。

東京豫報 TOKYO.
今晚ハ北西風時々強ク、暗ク、溫度降リ、氣味トナリ、明日ハ北西風晴レ

暴風警報
第六八九區、風雨強ク、十四日午後八時十五分發成ス、東京地方南西風強ク、十五日午前九時十分發成ス

天氣圖
WEATHER CHART.
THE CENTRAL METEOROLOGICAL OBSERVATORY OF JAPAN. TOKYO.



等壓線 Isobaric line
等溫線 Isothermal line
不連續線 Discontinuity
快晴 Clear
晴 Fair
曇 Cloudy
雨 Rain
雪 Snow
霧 Fog
雷雨 Thunder storm
軟風 Light Wind 2-4 m.p.s.
和風 Moderate Wind 4-6 m.p.s.
疾風 Strong Wind 6-10 m.p.s.
強風 Gale 10-15 m.p.s.
烈風 Strong Gale 15-20 m.p.s.
颶風 Hurricane 20-25 m.p.s.
25-35 m.p.s.
35-40 m.p.s.
40 <

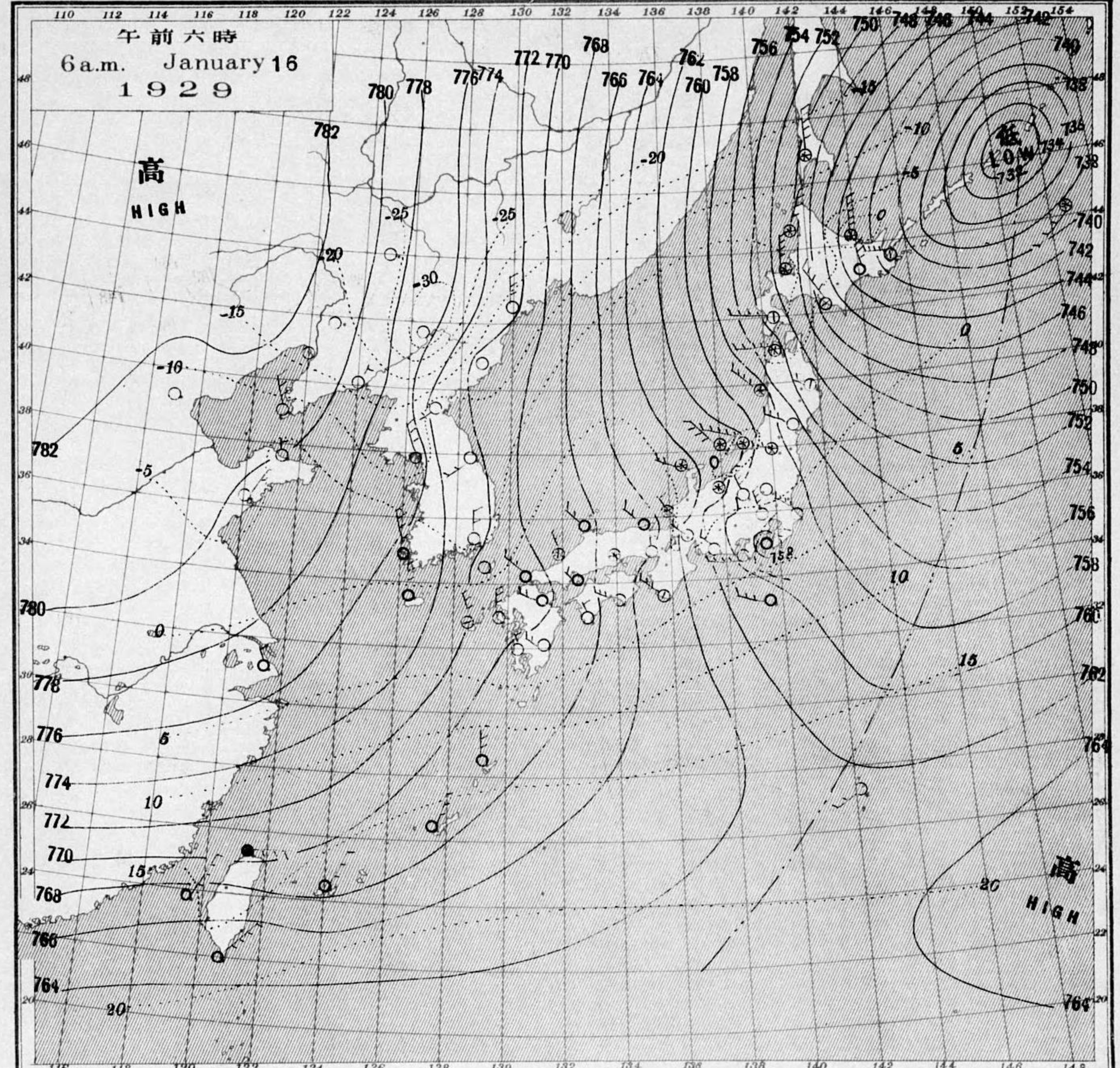
明治廿七年三月七日第三種郵便物認可
昭和四年一月十七日發行

發行人 發行所
東京市神田區元町三番地

中央氣象臺

東京市神田區西小川町一丁目六番地 電話二八四四番
販賣印刷者合資會社 清華堂(定價郵稅共金五錢)

天氣圖
WEATHER CHART.
THE CENTRAL METEOROLOGICAL OBSERVATORY OF JAPAN. TOKYO.

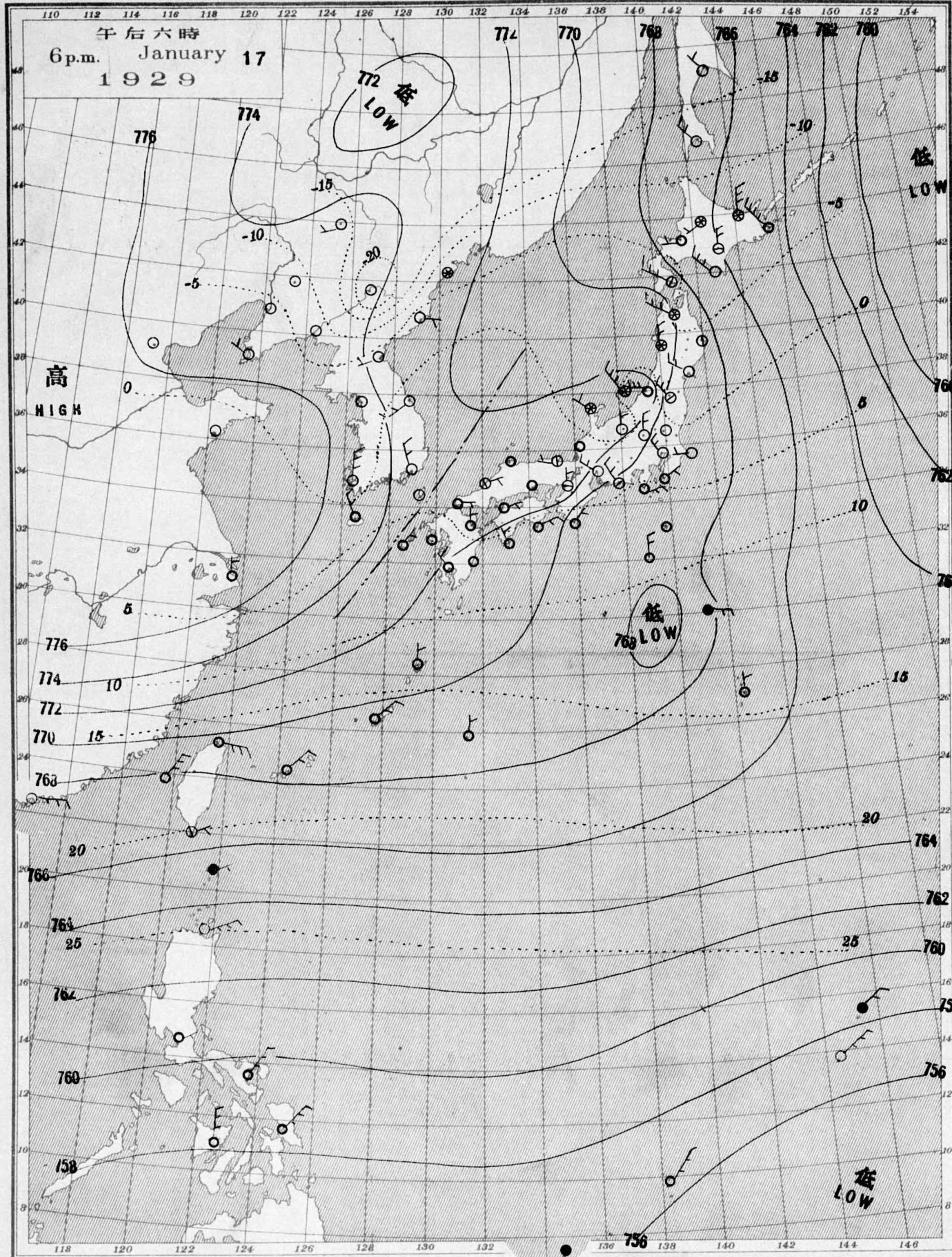


天氣豫報		WEATHER FORECASTS	
第一區 北太平洋	曇少雨	I N-W	cloudy with some rain
第二區 北太平洋	曇	II N-W	fair
第三區 日本海	曇	III N-W	fair
第四區 日本海	曇少雨	IV N-W	cloudy with some rain or snow
第五區 日本海	曇	V N-W	fair
第六區 日本海	曇	VI N-W	snowy
第七區 日本海	曇少雨	VII N-W	fair, snowy at places
第八區 日本海	曇少雨	VIII N-W	fair with some snow
第九區 日本海	曇	IX N-W	snowy

天氣概況
低氣壓之脊線連日今朝六時(午馬)申程(マ)不連續線(定)南(南)西(西)伸(伸)小(小)笠(笠)原(原)島(島)西(西)通(通)ッ(ッ)居(居)マ(マ)ス(ス)夏(夏)日(日)本(本)一(一)休(休)臺(臺)天(天)氣(氣)預(預)報(報)の(の)北(北)部(部)極(極)大(大)南(南)部(部)延(延)概(概)不(不)吹(吹)雪(雪)所(所)依(依)ッ(ッ)可(可)ナ(ナ)リ(リ)強(強)ク(ク)行(行)進(進)也(也)各(各)省(省)天(天)氣(氣)風(風)速(速)ハ(ハ)毎(毎)時(時)十五(十五)米(米)程(程)度(度)北(北)海(海)道(道)南(南)部(部)ニ(ニ)十(十)米(米)程(程)度(度)新(新)エ(エ)テ(テ)居(居)マ(マ)ス(ス)表(表)日(日)本(本)及(及)朝(朝)鮮(鮮)一(一)般(般)上(上)天(天)氣(氣)テ(テ)琉(琉)球(球)台(台)灣(灣)ハ(ハ)天(天)ト(ト)ツ(ツ)テ(テ)居(居)マ(マ)ス(ス)高(高)氣(氣)圧(圧)支(支)那(那)北(北)部(部)テ(テ)七(七)八(八)百(百)毫(毫)以(以)上(上)優(優)勢(勢)ヲ(ヲ)示(示)ス(ス)其(其)勢(勢)力(力)次(次)年(年)南(南)東(東)ニ(ニ)伸(伸)ビ(ビ)テ(テ)來(來)ル(ル)温(温)度(度)昨(昨)夜(夜)可(可)降(降)リ(リ)マ(マ)ス(ス)平(平)年(年)ニ(ニ)比(比)シ(シ)テ(テ)數(數)分(分)高(高)ク(ク)ナ(ナ)リ(リ)マ(マ)ス(ス)

東京豫報 TOKYO.
今晚北西風稍強、晴、温度降ル。
明日北西風晴。
暴風警報
東京地方北西風強ルベシ、十六日午前九時十五分警戒ス。

天氣圖
WEATHER CHART.
THE CENTRAL METEOROLOGICAL OBSERVATORY OF JAPAN. TOKYO.



等壓線 Isobaric line
等溫線 Isothermal line
不連續線 Discontinuity

○ 快晴 Clear
⊙ 晴 Fair
⊖ 曇 Cloudy
● 雨 Rain

⊙ 霧 Fog
⊚ 雷雨 Thunder storm

○ 軟風 Light Wind 2-4 m.p.s.
○ 和風 Moderate Wind 4-6 m.p.s.
○ 疾風 Strong Wind 6-10 m.p.s.
○ 強風 Gale 10-15 m.p.s.

○ 烈風 Strong Gale 15-20 m.p.s.
○ 颶風 Hurricane 20-25 m.p.s.
○ 颶風 Hurricane 25-29 m.p.s.
○ 颶風 Hurricane 29-35 m.p.s.
○ 颶風 Hurricane 35-40 m.p.s.
○ 颶風 Hurricane 40 < m.p.s.

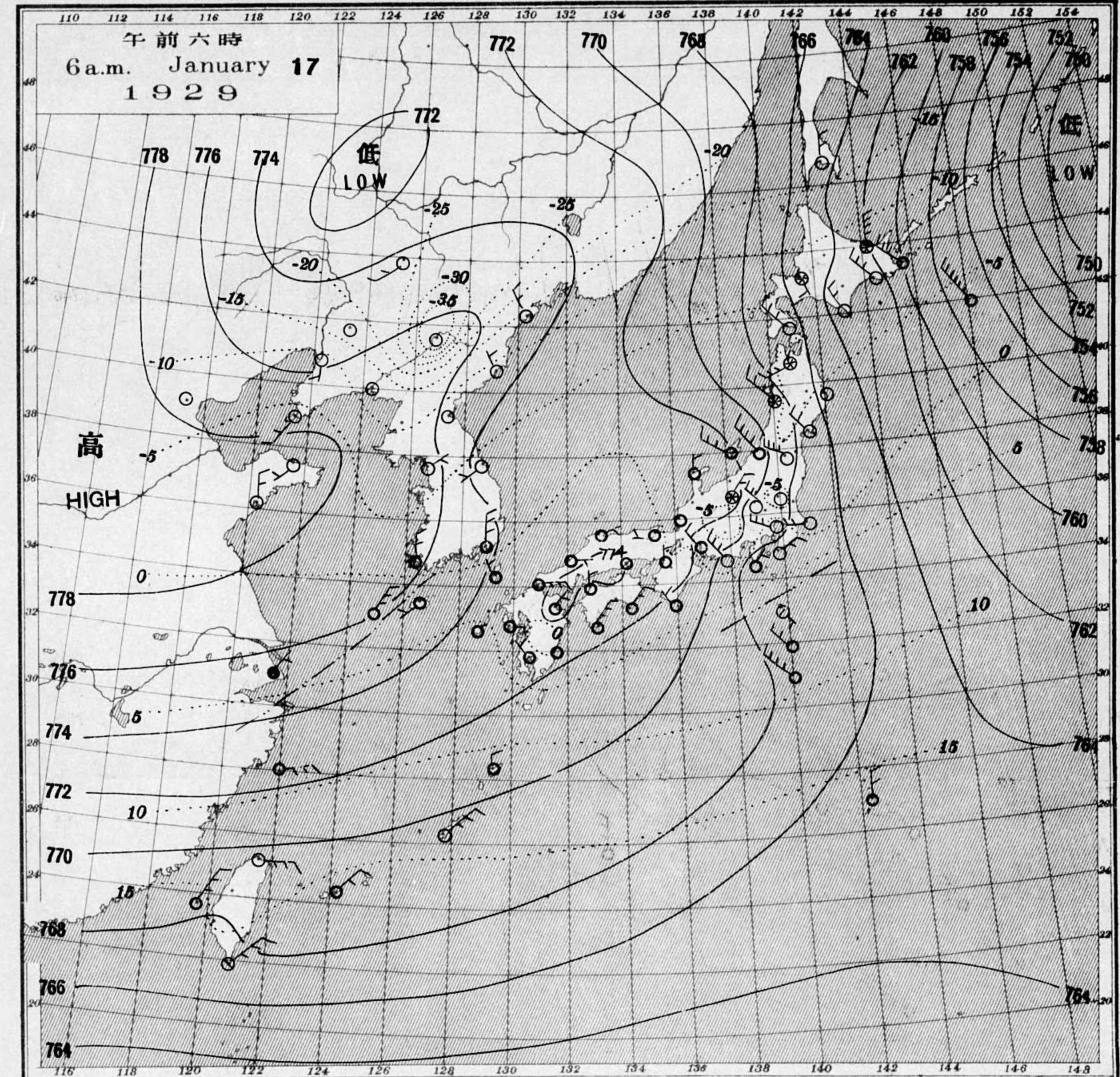
明治廿七年三月七日第三種郵便物認可
昭和四年一月十八日發行

發行人 發行所
東京市麹町區元龜町三番地

中央氣象臺

東京市神田區西小川町一丁目六番地 電話九段二八四四番
販賣印刷者合資會社 清華堂 定價郵稅共金五錢

天氣圖
WEATHER CHART.
THE CENTRAL METEOROLOGICAL OBSERVATORY OF JAPAN. TOKYO.

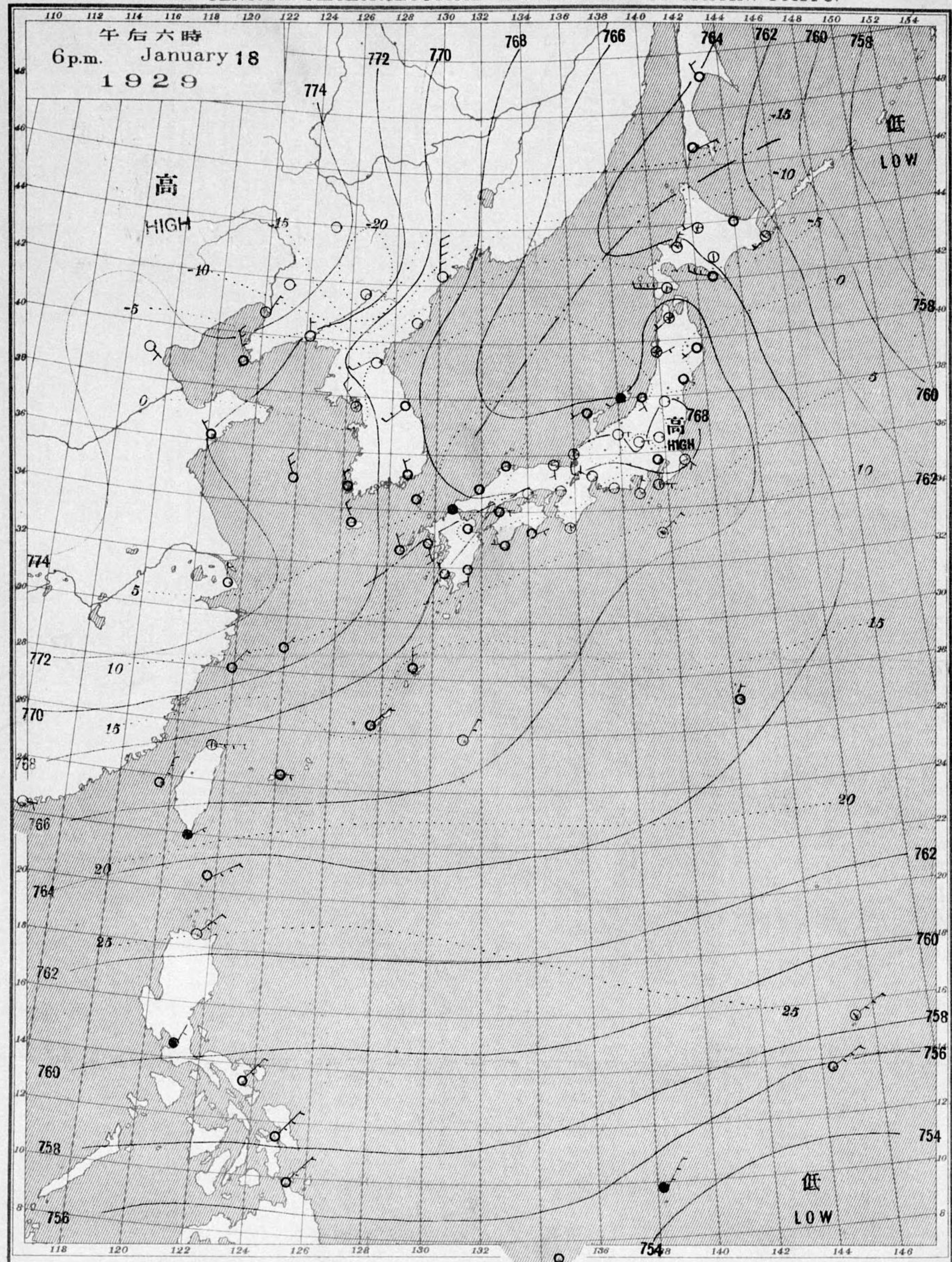


天氣豫報		WEATHER FORECASTS	
第一區	北乃至東風 曇	I N-E	cloudy
第二區	全 全	II N-E	cloudy
第三區	全 全	III N-E	cloudy
第四區	全 曇少雨	IV N-E	cloudy with some rain
第五區	北乃至西風 晴	V N-W	fair
第六區	全 曇少雪	VI N-W	cloudy with some snow
第七區	全 全	VII N-W	fair
第八區	全 晴少雪	VIII N-W	fair with some snow
第九區	全 全	IX N-W	fair with some snow

天氣概況
低氣壓小千島、東二支那北部、高氣壓多利亞、氣味、松花江流域、小千島低氣壓、出來、ツ、屋、模、樣、天、氣、越、後、西、日、本、天、氣、東、北、北、海、道、地、方、ハ、所、雪、が、降、リ、テ、居、ル、ガ、天、氣、筋、經、恢、復、レ、テ、南、海、道、方、向、ハ、曇、リ、ス、カ、表、日、本、大、体、ト、レ、テ、晴、レ、テ、居、ル、ガ、温、度、ハ、昨、夜、可、リ、降、リ、シ、關、東、北、ハ、降、リ、ス、カ、九、州、朝、鮮、等、ハ、少、雨、ハ、氣、味、ト、見、テ、居、ル、

東京豫報 TOKYO.
今晚、北西風、天氣、良、温度、降、ル、
明日、北東風、天氣、良、一、時、曇、ル、
暴風警報
第六、八、九、區、十七日、午前八時、十分、警、戒、解、
東、東、地、方、

天氣圖
WEATHER CHART.
THE CENTRAL METEOROLOGICAL OBSERVATORY OF JAPAN. TOKYO.



等壓線 Isobaric line
等溫線 Isothermal line
不連續線 Discontinuity
快晴 Clear
晴 Fair
曇 Cloudy
雨 Rain
雪 Snow
霧 Fog
雷雨 Thunder storm
軟風 Light Wind 2-4 m.p.s.
和風 Moderate Wind 4-6 m.p.s.
疾風 Strong Wind 6-10 m.p.s.
強風 Gale 10-15 m.p.s.
烈風 Strong Gale 15-20 m.p.s.
颶風 Hurricane 20-25 m.p.s.
颶風 Hurricane 25-29 m.p.s.
颶風 Hurricane 29-35 m.p.s.
颶風 Hurricane 35-40 m.p.s.
颶風 Hurricane 40 < m.p.s.

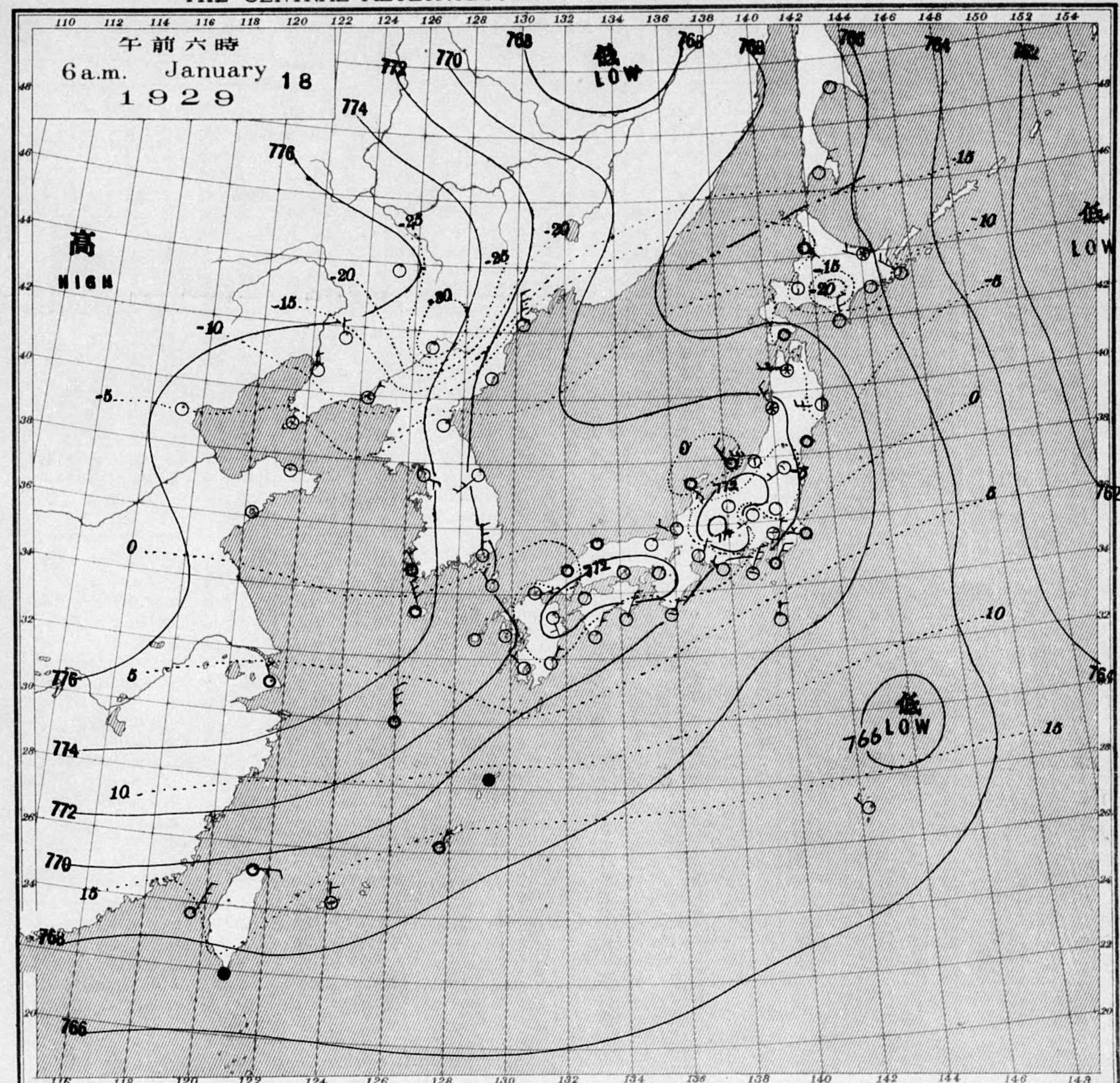
明治廿七年三月七日第三種郵便物認可
昭和四年一月十九日發行

發行人 發行所
東京市麹町區元町町番地

中央氣象臺

東京市神田區西小川町一丁目六番地 電話九段二八四四番
販賣印刷者合資會社 清華堂 (定價郵稅共金五錢)

天氣圖
WEATHER CHART.
THE CENTRAL METEOROLOGICAL OBSERVATORY OF JAPAN. TOKYO.



天氣圖第一號

天氣豫報

第一區	北北東風	曇少雨
第二區	北北西風	晴
第三區	全	曇
第四區	全	曇
第五區	全	晴
第六區	全	曇少雪
第七區	全	晴
第八區	全	晴少雪
第九區	全	曇少雪

WEATHER FORECASTS

IN-E	cloudy with some rain
IN-W	fair
IN-W	fair
IN-W	cloudy
VN-W	fair
VN-W	cloudy with some snow
VIN-W	fair
VIN-W	fair with some snow
IN-W	cloudy with some snow



天氣概況

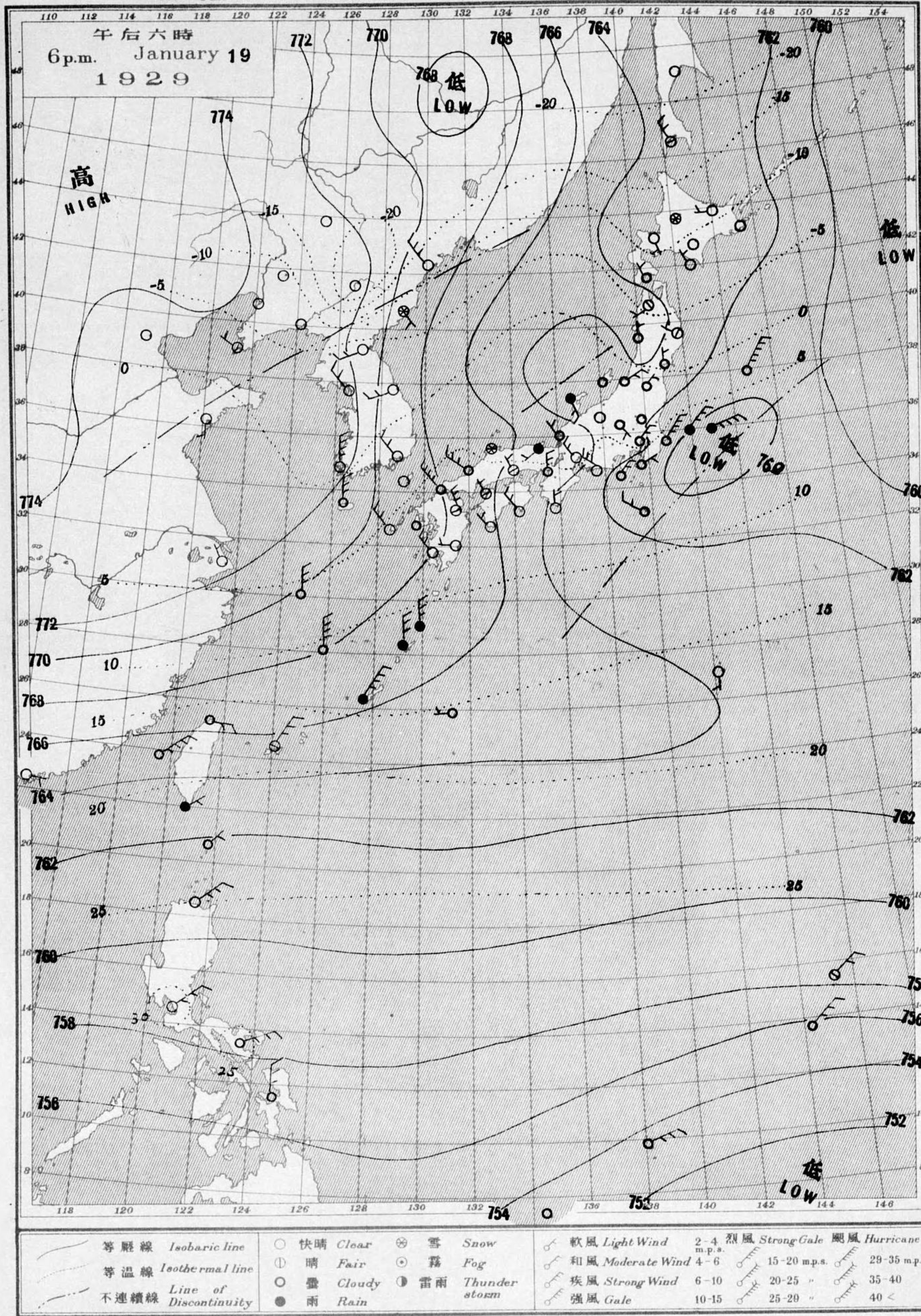
氣壓配置、東=低、西=高、極普通型、日本内地之概況七〇、北高氣壓、掩、北、居、此、為、天、氣、東、日、本、沿、岸、琉、球、台、灣、之、天、氣、其、他、之、島、嶼、居、之、天、氣、大、作、之、晴、之、勝、之、天、氣、居、之、天、氣、溫、度、可、降、今、朝、六、時、南、及、西、海、岸、筋、之、各、地、殆、冰、凍、下、之、天、氣、居、之、天、氣。

東京豫報 TOKYO.

今晚、明、北、高、風、天、氣、良、。

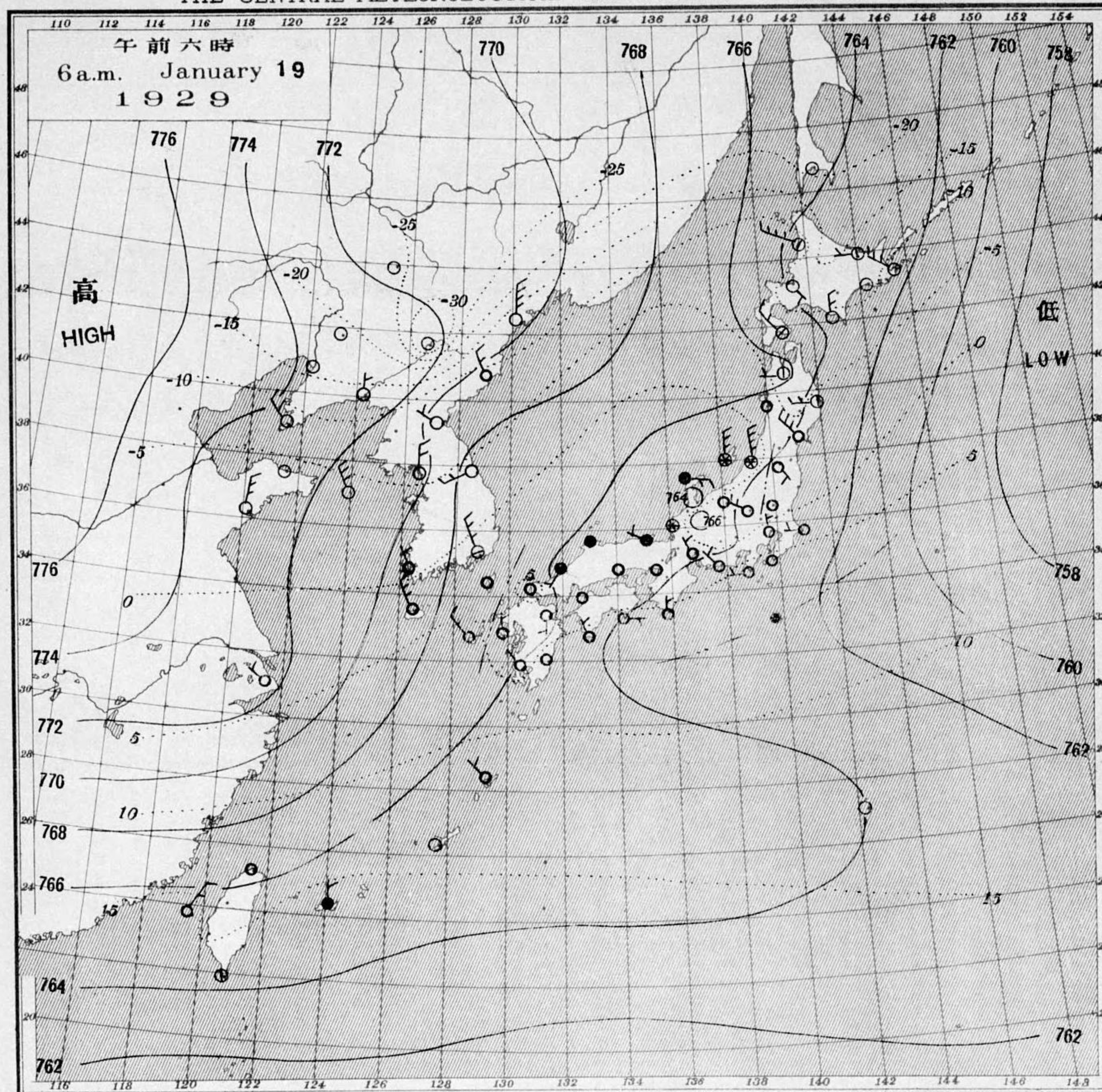
天氣圖 WEATHER CHART.

THE CENTRAL METEOROLOGICAL OBSERVATORY OF JAPAN, TOKYO.



天氣圖 WEATHER CHART.

THE CENTRAL METEOROLOGICAL OBSERVATORY OF JAPAN, TOKYO.



天氣圖第一九號

天氣豫報	WEATHER FORECASTS
第一區 北乃至東, 風 曇少雨	I N-E cloudy with some rain
第二區 北乃至西, 風 晴	II N-W fair
第三區 全 曇	III N-W fair
第四區 全 曇少雨	IV N-W cloudy with some rain
第五區 全 曇後晴	V N-W cloudy, fair later
第六區 全 曇少雨又少曇	VI N-W cloudy with some rain
第七區 全 曇後晴	VII N-W cloudy, fair later
第八區 全 曇	VIII N-W cloudy
第九區 全 曇少曇	IX N-W cloudy with some snow

天氣概況

東京豫報 TOKYO

今晚北風弱曇り湿度ハ高シ
明日北風曇り右晴

壹月拾八日午前六時各地觀測表
OBSERVATIONS at 6a.m. (135° M.S.T.) January 18 1929

Table with 18 columns and multiple rows, containing weather observations for various stations including Palau, Kōsyun, Taitō, Tainan, etc., with sub-tables for ship reports and additional station data.

天氣 Weather 快晴 Clear 晴 Fair 曇 Cloudy 雨 Rain 雪 Snow 霧 Fog 雷雨 Thunderstorm 記號 Notation

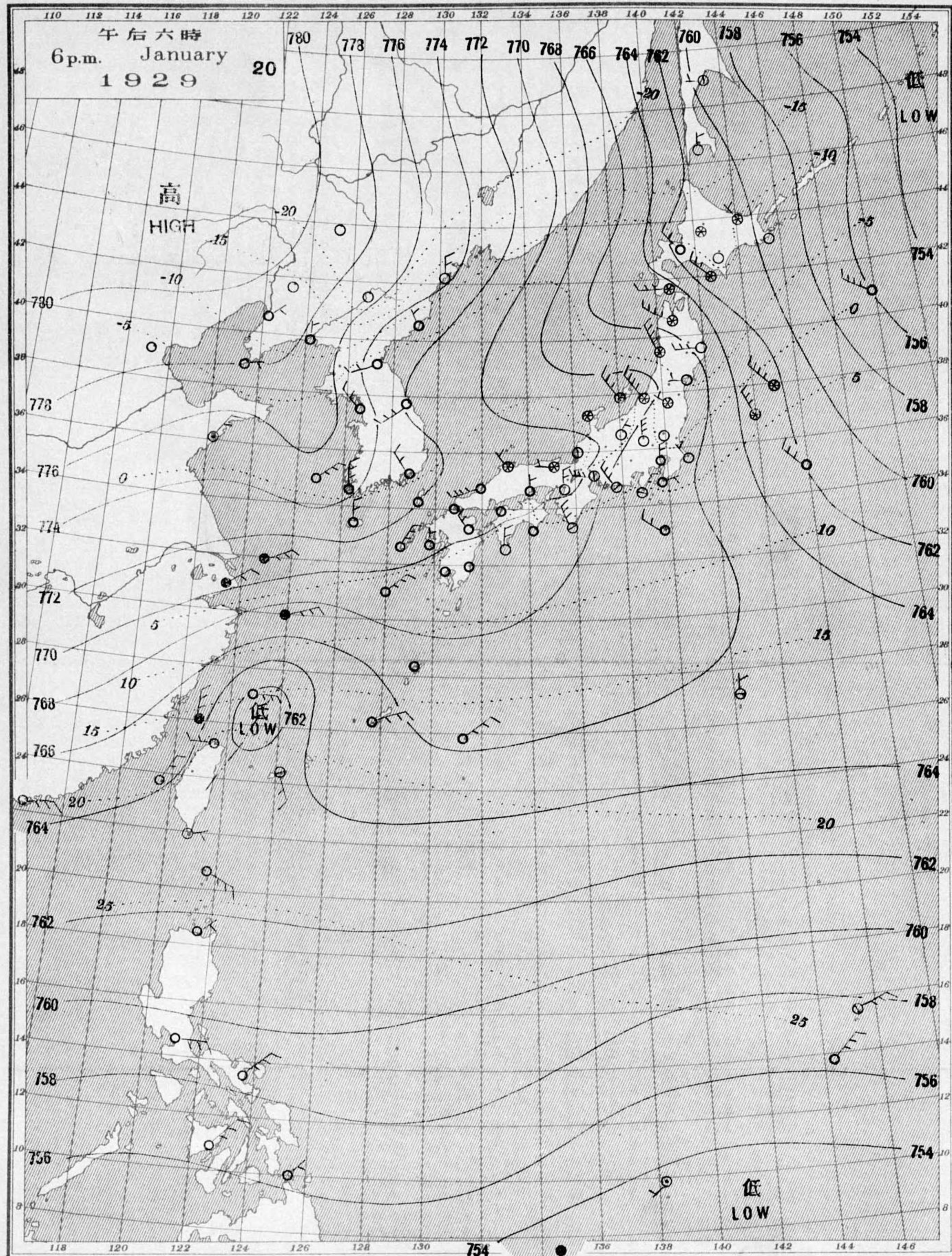
壹月拾七日午后六時各地觀測表
OBSERVATIONS at 6p.m. (135° M.S.T.) January 17 1929

Table with 18 columns and multiple rows, containing weather observations for various stations including Palau, Kōsyun, Taitō, etc., with sub-tables for ship reports and additional station data.

天氣 Weather 快晴 Clear 晴 Fair 曇 Cloudy 雨 Rain 雪 Snow 霧 Fog 雷雨 Thunderstorm 記號 Notation

天氣圖
WEATHER CHART.

THE CENTRAL METEOROLOGICAL OBSERVATORY OF JAPAN, TOKYO.



等壓線 Isobaric line	○ 快晴 Clear	⊙ 雪 Snow	↘ 軟風 Light Wind 2-4 m.p.s.	↘ 烈風 Strong Gale 15-20 m.p.s.	↘ 颶風 Hurricane 29-35 m.p.s.
等溫線 Isothermal line	① 晴 Fair	⊙ 霧 Fog	↘ 和風 Moderate Wind 4-6 m.p.s.	↘ 疾風 Strong Wind 20-25 m.p.s.	↘ 強風 Gale 25-29 m.p.s.
不連續線 Line of Discontinuity	○ 曇 Cloudy	⊙ 雷雨 Thunder storm	↘ 疾風 Strong Wind 6-10 m.p.s.	↘ 強風 Gale 10-15 m.p.s.	
	● 雨 Rain				

明治廿七年三月七日第三種郵便物認可
昭和四年一月廿一日發行

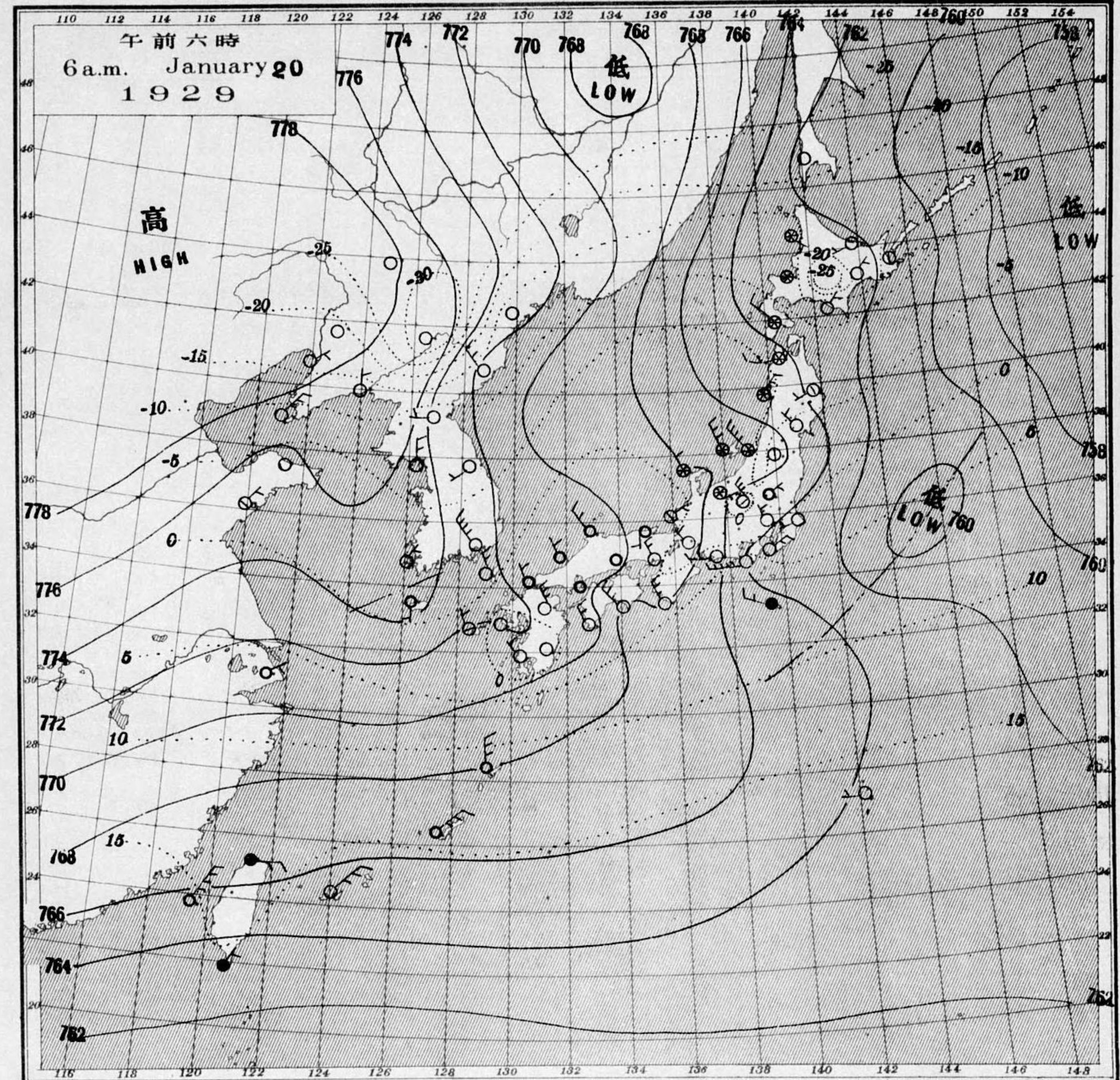
發行人發行所
東京市麹町區元町三番地

中央氣象臺

東京市神田區西小川町一丁目六番地電話二四四四番
販賣印刷者合資會社 清華堂(定價郵稅共金五錢)

天氣圖
WEATHER CHART.

THE CENTRAL METEOROLOGICAL OBSERVATORY OF JAPAN, TOKYO.



天氣圖第 二〇 號

天氣豫報

第一區	北東風	曇
第二區	全	晴後曇
第三區	全	曇
第四區	北西風	全
第五區	全	晴
第六區	全	曇
第七區	全	晴
第八區	全	曇
第九區	全	曇

WEATHER FORECASTS

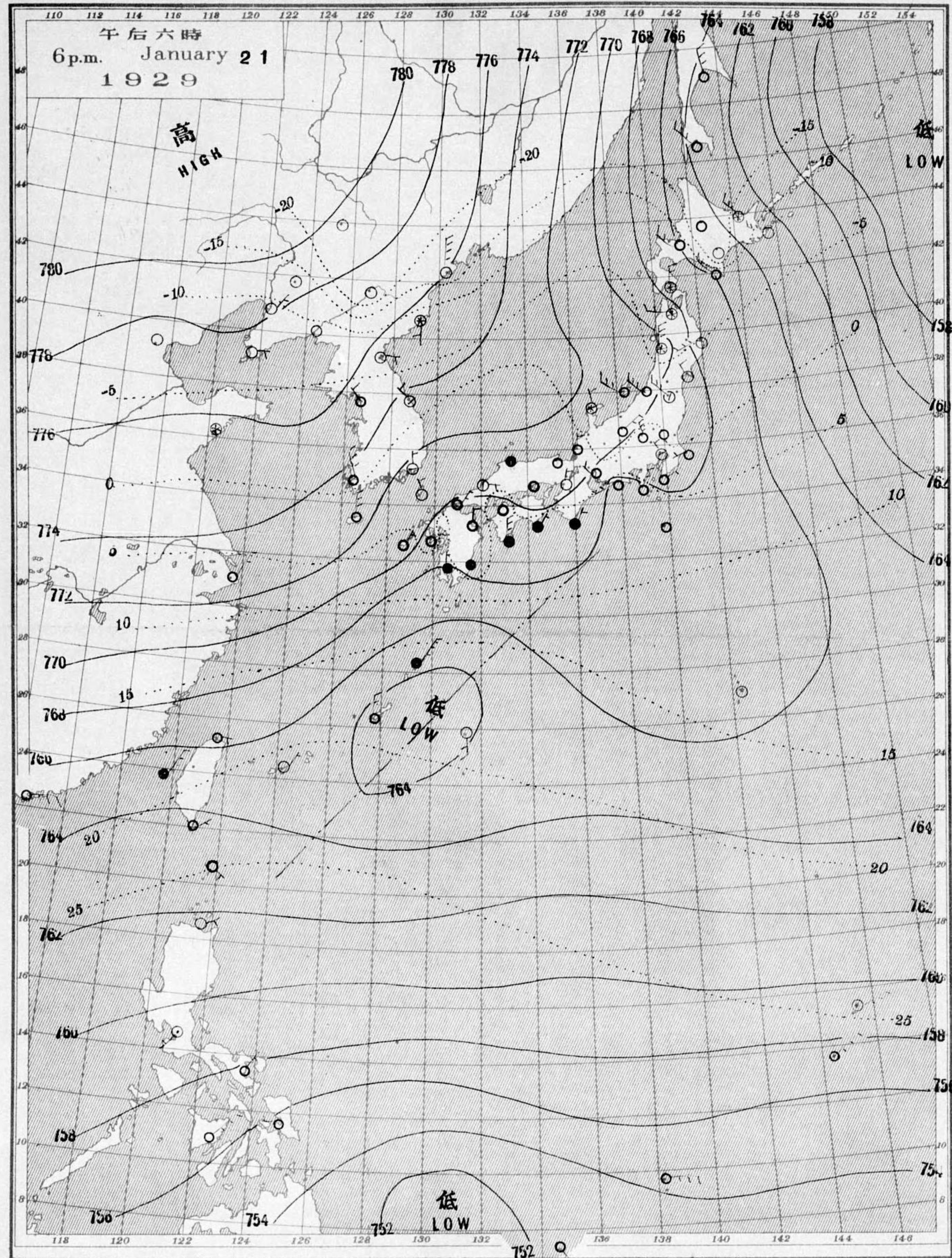
IN-E	cloudy
II-N-E	fair, cloudy later
III-N-E	fair, cloudy later
IV-N-W	fair, cloudy later
V-N-W	fair
VI-N-W	cloudy with some snow
VII-N-W	fair
VIII-N-W	fair
IX-N-W	snowy



天氣概況
高氣壓支那北部に七八の程度あり居りマ
其レカラ東に向ツテ次第ニ氣壓が低クツテ居
リマス 鈍子 遠ク東海上ニ小サシ低氣壓が
アリハ又島ヲ雨ガ降ツテ居リマスガモク大
レテ影響アリマセン 天氣北陸道東北
北海道西側ハ曇天ヲ當ガ降ツテ居リマス
ガ表日本及朝鮮ハ上天氣トナリマレテ
溫度ハ一般ニ降リ平年ノ幾分低クシテ

東京豫報 TOKYO.
今晚北風晴溫度降
明日北風晴一時曇

天氣圖
WEATHER CHART.
THE CENTRAL METEOROLOGICAL OBSERVATORY OF JAPAN, TOKYO.



等壓線 Isobaric line	○ 快晴 Clear	⊗ 雪 Snow	○ 軟風 Light Wind 2-4 m.p.s.	○ 烈風 Strong Gale 29-35 m.p.s.	○ 颶風 Hurricane 40 >
等溫線 Isothermal line	① 晴 Fair	⊙ 霧 Fog	○ 和風 Moderate Wind 4-6 m.p.s.	○ 疾風 Strong Wind 15-20 m.p.s.	○ 強風 Gale 25-29 m.p.s.
不連續線 Discontinuity	○ 曇 Cloudy	⊕ 雷雨 Thunder storm	○ 疾風 Strong Wind 6-10 m.p.s.	○ 疾風 Strong Wind 20-25 m.p.s.	○ 強風 Gale 35-40 m.p.s.
	● 雨 Rain		○ 強風 Gale 10-15 m.p.s.	○ 強風 Gale 25-29 m.p.s.	

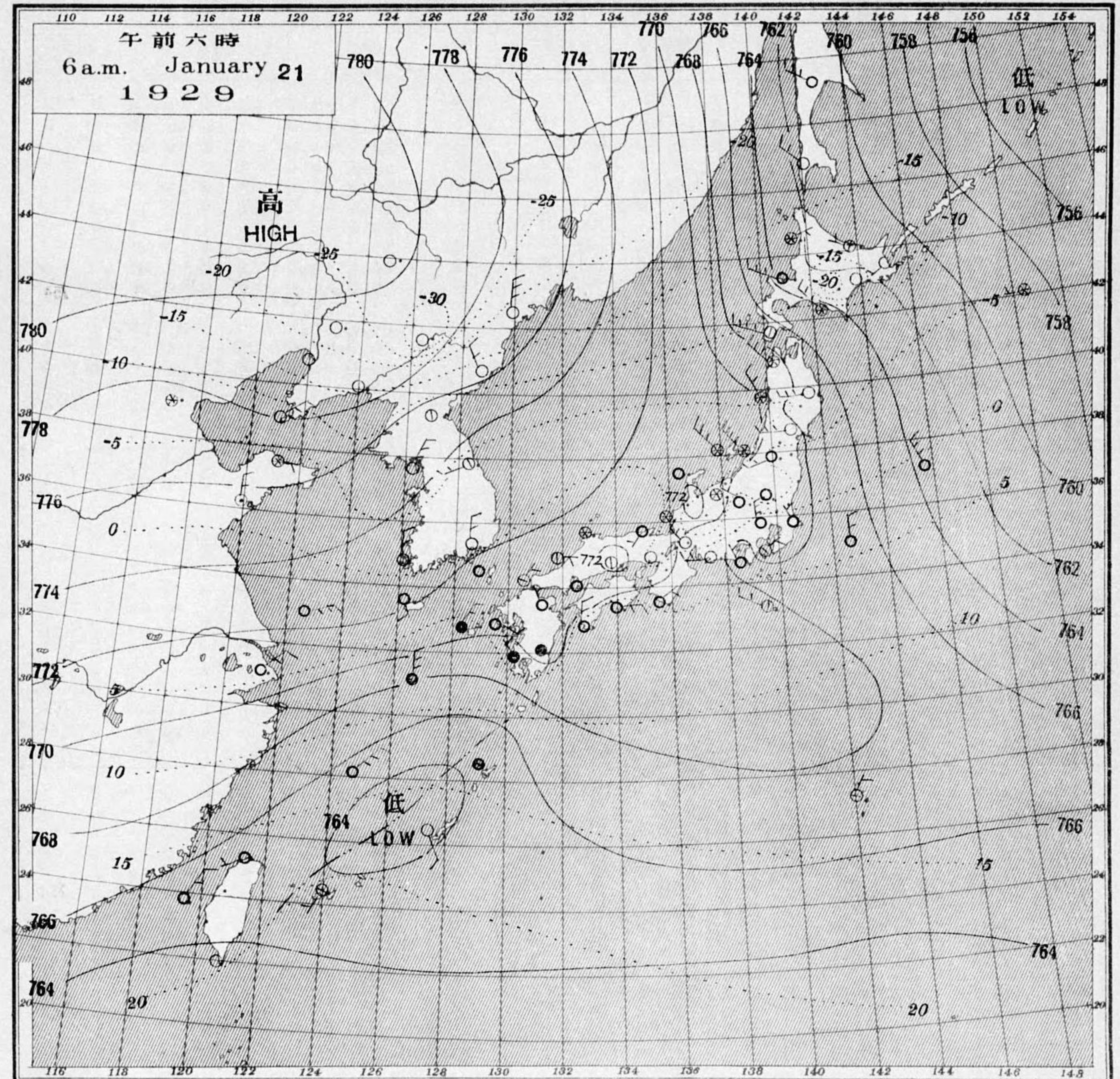
明治廿七年三月七日第三種郵便物認可
昭和四年一月廿二日發行

發行人發行所
東京市神田區元龜町壹番地

中央氣象臺

東京市神田區西小川町一丁目六番地 電話九段二八四番
販賣印刷者合資會社 清華堂 (定價郵稅共金五錢)

天氣圖
WEATHER CHART.
THE CENTRAL METEOROLOGICAL OBSERVATORY OF JAPAN, TOKYO.



天氣豫報		WEATHER FORECASTS	
第一區 北乃至西, 風 雲後晴	第二區 北乃至西, 風 天氣良好	第三區 全	第四區 全
第五區 北乃至東, 風 雨後天氣良好	第六區 北乃至西, 風 雲少雪	第七區 北乃至東, 風 天氣惡	第八區 北乃至西, 風 雲少雪
第九區 全			

天氣概況		東京豫報 TOKYO.	
高氣壓ハ七〇以上ノ優勢ヲ示シ、滿洲西部ニ頑強ツテ居リ、其一部ハ南東ニ伸ビ、日本ヲ掩ヒ、低氣壓ハ七六ニ程、程度ノ強弱、北西ノ海上ニアリ、是等ノ天ニ、四國及北九州、南部、琉球、臺灣北部等ハ、曇天トナリ、雨ハ稀ニ降リ、其、他、北陸道カ、宇都宮ニカテ、農日本ハ、曇リ、雪、所カ、多ク、關東カ、北、表日本ハ、關西、九州北部、北海道、朝鮮等ハ、劇合ニ、御天氣、宜シ、御座、マ、溫度、大體、シテ、西ニ、高ク、東ニ、低ク、ナ、		今晚ハ、北寄、風、雲、以、後、多少、雨、又、雪、模様、溫度、降、 明日ハ、北寄、風、雨、又、雪、模様、後、天氣、ナ、	

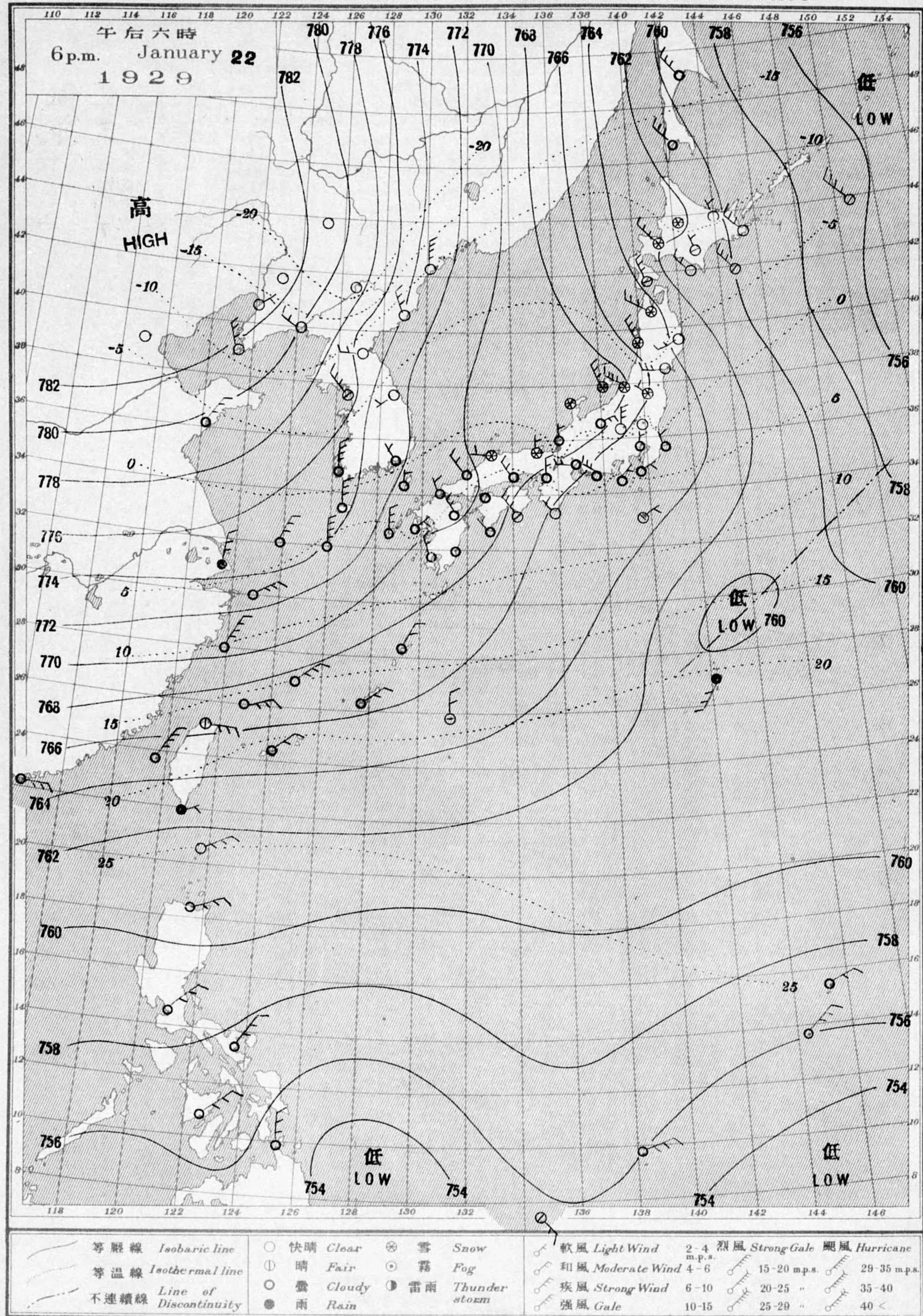
壹月貳拾日午前六時各地觀測表
OBSERVATIONS at 6a.m. (135° M.S.T.) January 20 1929

Table with columns for Station, Air Press, Air Temp, Wind, Clouds, Weather, and Precip. It lists observations for various stations like Palau, Tokyo, and others, including a section for ships (SHIP) and a notation key at the bottom.

壹月拾九日午後六時各地觀測表
OBSERVATIONS at 6p.m. (135° M.S.T.) January 19 1929

Table with columns for Station, Air Press, Air Temp, Wind, Clouds, Weather, and Precip. It lists observations for various stations like Palau, Tokyo, and others, including a section for ships (SHIP) and a notation key at the bottom.

天氣圖
WEATHER CHART.
THE CENTRAL METEOROLOGICAL OBSERVATORY OF JAPAN. TOKYO.



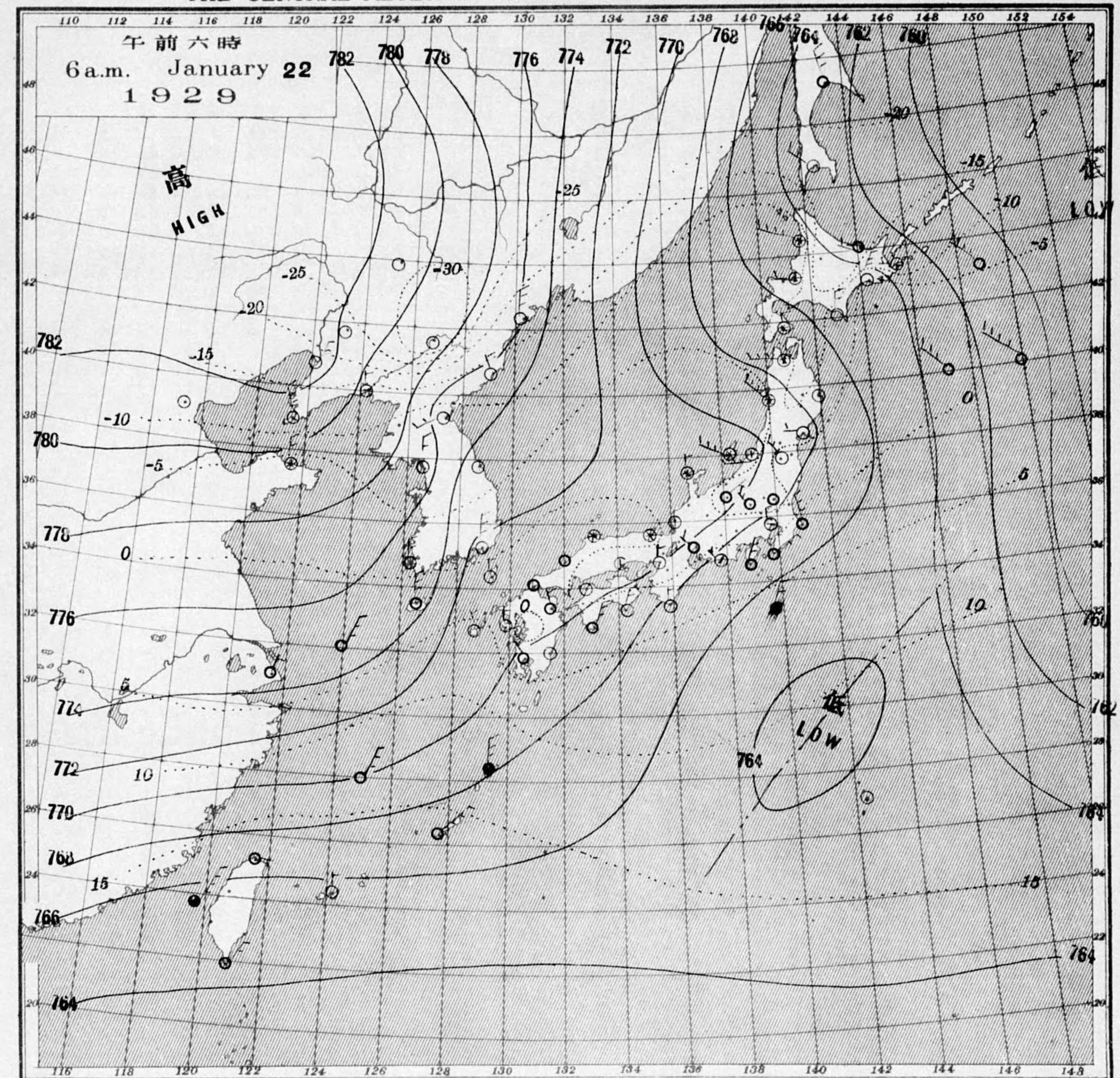
明治廿七年三月七日第三種郵便物認可
昭和四年一月廿三日發行

發行人 發行所
東京市麹町區元町町番地

中央氣象臺

東京市神田區西小川町一丁目六番地 電話九段二八四四番
販賣印刷者合資會社 清華堂 (定價郵稅共金五錢)

天氣圖
WEATHER CHART.
THE CENTRAL METEOROLOGICAL OBSERVATORY OF JAPAN. TOKYO.



天氣圖第 二二 號

天氣豫報		WEATHER FORECASTS	
第一區	北乃至東、風、曇、雨	I	N-E cloudy with some rain
第二區	北乃至西、風、晴	II	N-W fair
第三區	全、曇	III	N-W fair
第四區	全、曇、雪	IV	N-W cloudy with some snow
第五區	全、曇	V	N-W fair
第六區	全、曇	VI	N-W snowy
第七區	全、曇、後晴	VII	N-W cloudy, fair later
第八區	全、曇	VIII	N-W cloudy with some snow
第九區	全、曇	IX	N-W snowy

東京豫報 TOKYO.
今晚至明日之北寄、風、天氣良。

昨夜奄美大島、南、在、ツツ、小、低、氣、圧、今、朝、八、丈、島、達、り、南、々、西、洋、上、二、進、マ、レ、ト、此、為、八、丈、島、南、々、西、洋、東、方、ニ、所、々、曇、ツ、テ、居、リ、マ、ス、カ、大、シ、影、響、ナ、イ、豫、報、ト、ス、高、氣、圧、ハ、滿、洲、西、部、ニ、七、八、回、耗、以、上、ニ、昇、リ、其、勢、力、強、ク、居、リ、マ、ス、大、氣、寒、日、本、一、般、ニ、對、シ、テ、所、々、雪、ガ、降、ツ、テ、居、リ、マ、ス、カ、表、日、本、劇、合、ニ、天、氣、良、ク、朝、霧、ハ、ス、ツ、ク、晴、レ、テ、居、リ、マ、ス、温、度、一、帶、ニ、降、リ、マ、ス。

壹月廿壹日午前六時各地觀測表
OBSERVATIONS at 6 a.m. (135° M.S.T.) January 21 1929

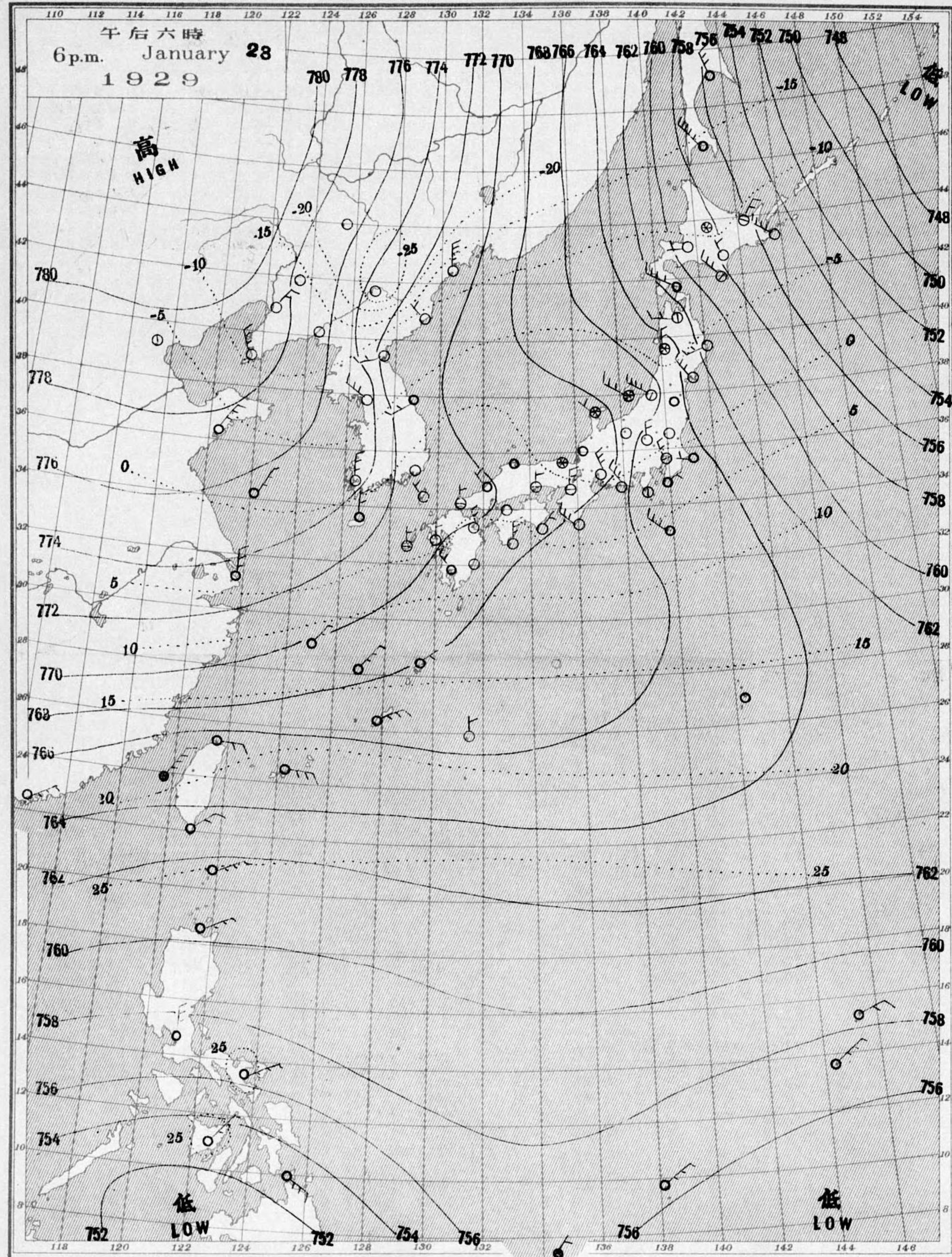
測候所 STATIONS	氣壓 Air Press. 700+	氣溫 Air Temp. °C	風向風速 Wind		雲量 Clouds Amt. Form	天候 Weather	雨量 Precip. mm. (1)	測候所 STATIONS	氣壓 Air Press. 700+	氣溫 Air Temp. °C	風向風速 Wind		雲量 Clouds Amt. Form	天候 Weather	雨量 Precip. mm. (1)		
			Dir.	Vel.							Dir.	Vel.					
パラオ Palau	51.5	25.3	SSE	3	10	KN	c	13	山形 Yamagata	70.0	-5.8	W	3	9	N	c	1
恒春 Kōsyun	63.6	15.9	-	0	0	-	b	1	秋田 Akita	70.0	-7.7	NNW	5	10	N	s	4
臺東 Taitō	64.7	15.6	W	3	0	-	b	-	水戸 Mito	68.4	-7.1	-	1	7	CS	bc	-
臺南 Tainan	64.6	15.0	-	4	10	S	c	-	金山 Kanayama	68.5	-2.1	-	1	10	KC	bc	-
澎湖 Hōko	65.1	16.2	W	5	10	SK	c	-	石巻 Isinomaki	68.9	+6.0	W	6	1	SK	b	-
臺北 Taihoku	65.8	15.8	WSW	2	10	SK	c	-	水澤 Midusawa	65.9	+4.0	NW	5	10	N	s	1
石垣 Isigakizima	64.2	20.7	SSW	3	3	SK	bc	-	盛岡 Morioka	68.9	-9.0	W	4	9	N	s	-
那覇 Naha	63.8	18.5	SSE	5	1	SK	b	-	宮古 Miyako	67.1	+5.5	W	6	2	SK	b	-
名瀨 Naze	65.3	12.4	-	1	10	N	r	1	青森 Aomori	68.4	-9.6	NW	8	10	N	s	5
鹿児島 Kagosima	69.4	4.8	NNW	2	10	N	r	4	南部 Hakodate	66.3	-9.3	WNW	11	4	N	bc	6
宮崎 Miyazaki	70.1	3.1	-	1	10	N	r	2	釧路 Kuroi	65.3-10.4	WNW	7	10	SK	c	6	
熊本 Kumamoto	71.4	0.8	-	1	10	N	s	10	札幌 Sapporo	63.3-10.3	NNW	6	9	N	s	26	
足摺 Asizuri	69.6	5.8	W	4	10	SK	c	-	利根 Haboro	62.6-11.7	ENE	3	10	N	s	4	
高知 Kōchi	70.1	2.6	-	1	8	SK	c	-	加川 Asahigawa	61.9-12.8	-	1	10	N	s	4	
室戸 Muroto	69.3	5.3	E	5	10	N	c	-	浦河 Urahawa	64.1	+9.2	W	6	10	N	s	2
鹿島 Tokushima	71.7	2.4	W	2	0	SK	c	-	帯廣 Obihiro	62.9-22.8	-	1	2	SK	b	-	
和歌山 Wakayama	70.8	0.4	ENE	2	8	SK	c	-	網走 Abasiri	61.4	14.8	WNW	2	4	KC	bc	-
潮岬 Siomiasaki	69.6	2.0	NE	2	10	SK	c	-	釧路 Kuroi	62.4-19.4	-	1	0	-	-	-	
大分 Ōita	71.5	4.0	NNW	3	10	N	c	-	根室 Nemuro	61.3-12.7	SW	5	1	SK	b	-	
松山 Matuyama	71.2	0.5	-	1	10	SK	c	-	紗那 Syana	-	-	-	-	-	-	-	
大津 Tadotsu	71.6	0.6	-	1	4	C	bc	-	大泊 Ootomari	61.7-18.8	NW	4	1	SK	b	-	
廣島 Hiroshima	72.0	1.3	-	1	10	SK	c	-	敦賀 Sikka	60.7-16.1	NW	6	10	S	bc	-	
岡山 Ōkayama	71.0	0.2	-	1	4	SK	bc	-	釜山 Husan	72.8	-2.4	N	4	0	CS	c	-
神戸 Kōbe	71.5	0.8	N	3	3	C	bc	-	濟州島 Saisyūto	72.5	1.0	SSE	2	10	SK	c	-
大阪 Ōsaka	71.4	-0.1	-	1	0	-	b	-	水瀬 Moppo	73.3	-4.5	N	5	0	-	-	
京都 Kyōto	71.3	-0.4	-	1	1	SK	b	-	仁川 Zinsen	75.1	-8.8	NNE	6	0	C	bc	-
八木 Yagi	71.7	-1.4	S	2	2	SK	b	-	江陵 Kōryō	73.0	-3.7	WSW	4	4	SK	bc	-
富江 Tomie	70.7	5.1	NNE	5	10	N	r	-	元山 Gensan	74.8	-9.5	-	1	4	CS	bc	-
長崎 Nagasaki	70.9	3.1	ESE	5	10	SK	c	-	天津 Tyōtsein	76.2-14.1	NNW	4	1	SK	b	-	
佐賀 Saga	71.7	2.4	-	1	10	SK	c	-	雄基 Yūki	77.8-17.5	N	9	0	-	-		
福岡 Fukuoka	71.0	0.6	-	0	10	SK	c	-	中江津 Tyūkōtin	62.4-51.5	-	0	0	-	-		
熊本 Kumamoto	71.6	1.9	-	1	10	SK	c	-	龍岩 Ryūganpo	73.4-15.0	-	1	2	CS	b	-	
下関 Simonoseki	71.6	2.0	NNE	2	4	SK	bc	-	大連 Dairen	78.0	-8.2	NE	4	0	-	-	
濱田 Hamada	71.8	1.8	E	2	3	SK	bc	-	營口 Yinkow	73.9-16.2	-	1	0	-	-		
境 Sakai	71.6	1.0	-	0	10	N	s	5	奉天 Mukden	79.1-20.1	-	0	0	-	-		
宮津 Miyadu	71.6	0.4	SSW	2	10	SK	c	-	長春 Changchun	80.7-28.0	-	0	0	-	-		
津 Tu	70.4	2.0	NNW	3	8	SK	c	-	天津 Tyōtsein	76.8	+5.3	-	1	10	N	1	
岐阜 Gifu	71.1	-1.2	NW	2	0	SK	b	-	青島 Tsingtau	75.5	-2.2	N	4	10	N	1	
名古屋 Nagoya	69.9	-1.1	NW	4	0	SK	b	-	上海 Shanghai	71.5	4.6	NE	4	10	SK	c	11
瀬田 Hamamatu	69.0	0.8	W	4	1	SK	b	-	大東島 Ōagarizima	64.5	-	ENE	0	0	SK	b	-
長津島 Nagaturo	67.8	4.9	NNW	2	10	SK	c	-									
沼津 Numadu	68.0	1.7	-	1	10	SK	c	-									
横浜 Yokohama	68.7	0.7	N	6	10	SK	c	-									
東京 Tōkyō	66.9	0.1	N	9	9	SK	c	-									
熊谷 Kumagaya	69.3	-0.6	NW	5	9	KC	c	-									
市原 Mera	68.2	2.5	NE	3	4	SK	bc	-									
銚子 Tyōsi	68.2	2.7	NNW	3	10	SK	c	-									
八丈島 Hatidōyōzima	68.1	7.1	NNW	4	7	SK	bc	-									
父島 Titizima	67.3	13.2	NNE	2	4	SK	bc	-									
筑波山 Tukubasan	69.2	-5.4	WNW	9	1	K	b	-									
高山 Takayama	72.2	-6.2	-	0	10	N	s	-									
飯田 Iida	69.7	-5.0	-	0	7	C	bc	-									
松本 Matumoto	71.7	-6.3	-	0	9	SK	c	-									
長野 Nagano	71.6	-6.1	-	0	10	N	s	2									
甲府 Kōfu	69.6	-2.0	E	2	10	SK	c	-									
前橋 Maebasi	69.4	-0.6	WNW	4	10	SK	c	-									
足尾 Asio	68.1	-5.2	ENE	2	10	C	c	-									
宇都宮 Utsunomiya	69.3	-7.2	-	0	9	KC	c	-									
福島 Fukushima	69.4	-2.8	WSW	5	10	N	s	-									
彦根 Hikone	70.8	0.9	-	1	10	N	s	8									
伊吹山 Ibukisan	70.6	-8.9	NNW	4	10	N	s	64									
柳井 Hukui	71.3	0.0	-	1	10	N	s	8									
金澤 Kanazawa	71.6	-1.1	E	4	10	N	c	8									
伏見 Minaduki	71.4	-2.0	-	1	10	N	c	4									
伏木 Husuki	72.2	-0.8	-	1	10	N	s	2									
高田 Takata	62.1	-0.3	NW	3	10	N	s	41									
新潟 Niigata	71.2	-0.5	NW	14	10	N	s	1									
相川 Aikawa	71.6	-1.9	NW	7	10	N	s	1									
SHIP.								SHIP.									
OSK.Takao m.								OSK.Takao m.									
Kagi maru								Kagi maru									
NYK.Kaga maru								NYK.Kaga maru									
Kanzu maru								Kanzu maru									
Tainan maru								Tainan maru									
Misima maru								Misima maru									
NYK.Taiyō m.								NYK.Taiyō m.									
Yōnan maru								Yōnan maru									
Ayaha maru								Ayaha maru									
Siraha maru								Siraha maru									
Nanrei maru								Nanrei maru									
観測所								観測所									
STATIONS								STATIONS									
Hongkong								Hongkong									
Manila								Manila									
Appari								Appari									
Legaspi								Legaspi									
Hilo								Hilo									
Surigao								Surigao									
Yap								Yap									
Guam								Guam									
Basco								Basco									
Wladivostok								Wladivostok									
Nikolaievsk								Nikolaievsk									
Harbin								Harbin									
Tsitshinar								Tsitshinar									
Olga								Olga									
Khabarovsk								Khabarovsk									
Blagovestchensk								Blagovestchensk									
Kanchuria								Kanchuria									
Irkutsk								Irkutsk									
Alexandrovsk								Alexandrovsk									
Stretensk								Stretensk									
Chita								Chita									
Island of Borneo								Island of Borneo									
Wladivostok								Wladivostok									
Nikolaievsk								Nikolaievsk									
Harbin								Harbin									
Tsitshinar								Tsitshinar									
Khabarovsk								Khabarovsk									

壹月貳拾日午後六時各地觀測表
OBSERVATIONS at 6 p.m. (135° M.S.T.) January 20 1929

測候所 STATIONS	氣壓 Air Press. 700+	氣溫 Air Temp. °C	風向風速 Wind		雲量 Clouds Amt. Form	天候 Weather	雨量 Precip. mm. (2)	測候所 STATIONS	氣壓 Air Press. 700+	氣溫 Air Temp. °C	風向風速 Wind		雲量 Clouds Amt. Form	天候 Weather	雨量 Precip. mm. (2)		
			Dir.	Vel.							Dir.	Vel.					
パラオ Palau	51.5	25.2	S	2	10	N	r	2	仁川 Zinsen	75.5	-4.8	NW	5	10	CS	c	-
恒春 Kōsyun	63.1	21.4	ENE	2	0	SK	b	-	江陵 Kōryō	72.0	-1.7	SW	7	10	SC	c	-
澎湖 Hōko	64.2	15.8	ENE	5	10	SK	c	-	元山 Gensan	72.8	-0.5	WSW	4	10	CS	c	-
臺北 Taihoku	63.5	20.7	W	4	2	SK	c	-	天津 Tyōtsein	73.3	-8.9	NNW	2	10	SK	c	-
石垣 Isigakizima	65.8	21.2	SSE	4	4	KC	bc	-	雄基 Yūki	74.6-14.2	-	5	0	S	b	-	
那覇 Naha	65.1	18.2	ENE	7	10	SK	c	-	中江津 Tyūkōtin	77.8-20.6	-	1	0	-	-		
名瀨 Naze	67.8	15.0	-	1	10	N	c	-	龍岩 Ryūganpo	77.5-11.0	-	2	10	CS	c	-	
鹿児島 Kagosima	69.2	7.4	-	1	10	SK	c	-	大連 Dairen	78.0	-7.8	ENE	2	10	CS	c	-
熊本 Kumamoto	69.3	7.6	-	1	10	SK	c	-	營口 Yinkow	78.9-11.1	-	3	8	CS	c	-	

天氣圖
WEATHER CHART.

THE CENTRAL METEOROLOGICAL OBSERVATORY OF JAPAN. TOKYO.



等壓線 Isobaric line	○ 快晴 Clear	⊗ 雪 Snow	↘ 軟風 Light Wind 2-4 m.p.s.	烈風 Strong Gale 15-20 m.p.s.	颶風 Hurricane 29-35 m.p.s.
等溫線 Isothermal line	① 晴 Fair	⊙ 霧 Fog	↗ 和風 Moderate Wind 4-6 m.p.s.	疾風 Strong Wind 20-25 m.p.s.	強風 Gale 25-29 m.p.s.
不連續線 Discontinuity	○ 雲 Cloudy	⊕ 雷雨 Thunder storm	↖ 疾風 Strong Wind 6-10 m.p.s.	強風 Gale 10-15 m.p.s.	
	● 雨 Rain				

明治廿七年三月七日第三種郵便物認可
昭和四年一月廿四日發行

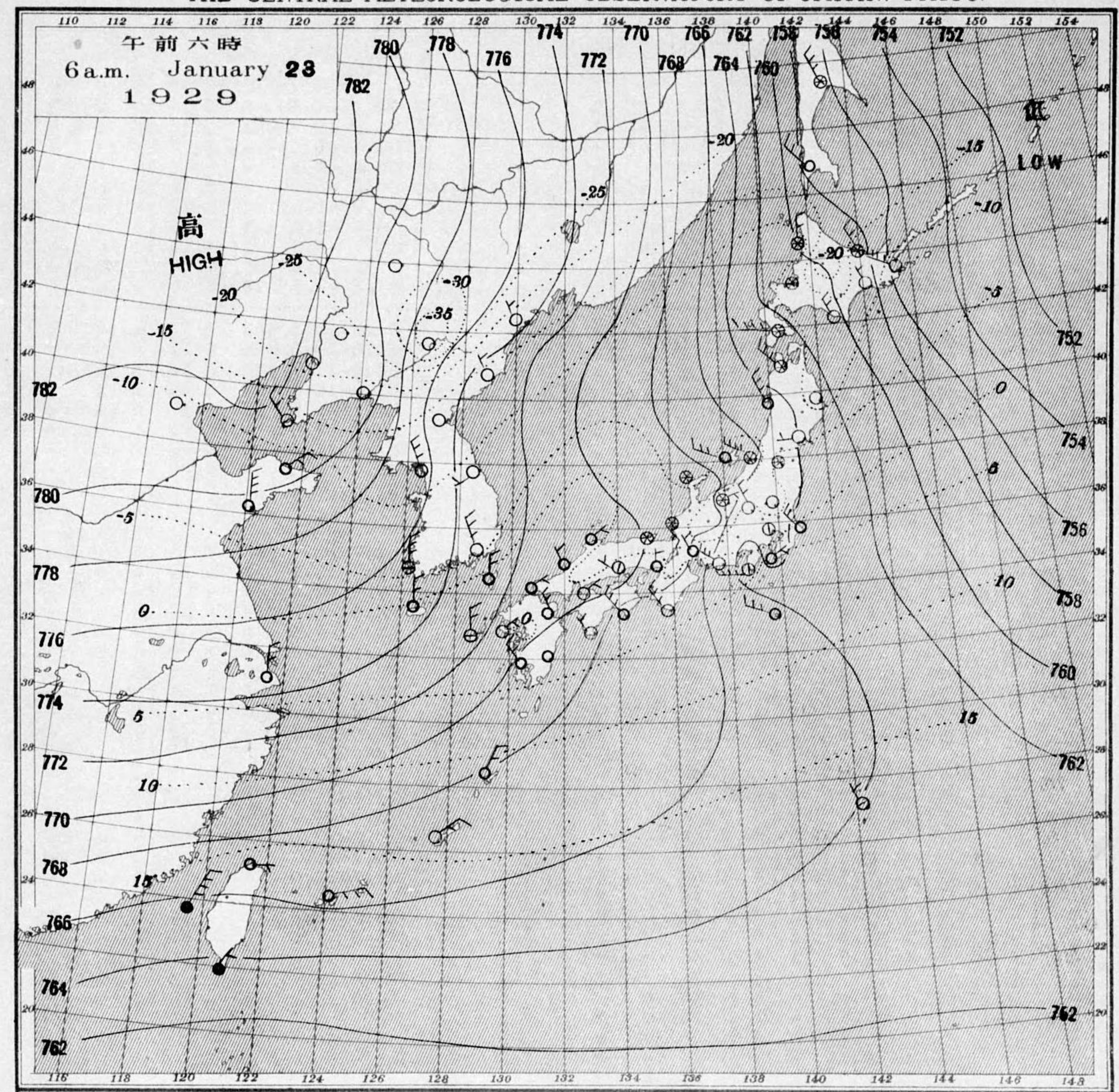
發行人 發行所
東京市麹町區元龜町壹番地

中央氣象臺

東京市神田區西小川町一丁目六番地電話九段二八四四番
販賣印刷者合資會社 清華堂 定價郵稅共金五錢

天氣圖
WEATHER CHART.

THE CENTRAL METEOROLOGICAL OBSERVATORY OF JAPAN. TOKYO.



天氣豫報		WEATHER FORECASTS	
第一區 北乃至東 風 雲少雨	第二區 北乃至西 風 晴	第三區 全 雲	第四區 全 晴
第五區 全 雲少雪	第六區 全 晴新雪	第七區 全 雲	第八區 全 雲
第九區 全 雲少雪			
天氣概況		東京豫報 TOKYO.	
<p>氣壓、配風、大之變化、此頃、標準型、西=高、東=低、かつ、厚、以、從、つ、大、氣、也、如、夕、暮、日、本、及、日、朝、野、一、般、=、天、氣、良、く、境、球、屋、津、等、り、多、く、御、座、以、温、度、一、般、=、可、り、降、つ、屋、り、又、</p>		<p>今晚、北、風、時、強、く、時、雨、度、降、り、明日、北、風、時、晴、時、曇、</p> <p>暴風警報 東京地方北風強、北、=、二十三日午前九時廿分警戒、</p>	

壹月廿日午前六時各地觀測表
OBSERVATIONS at 6 a.m. (135° M.S.T.) January 1929

壹月廿壹日午后六時各地觀測表
OBSERVATIONS at 6 p.m. (135° M.S.T.) January 21 1929

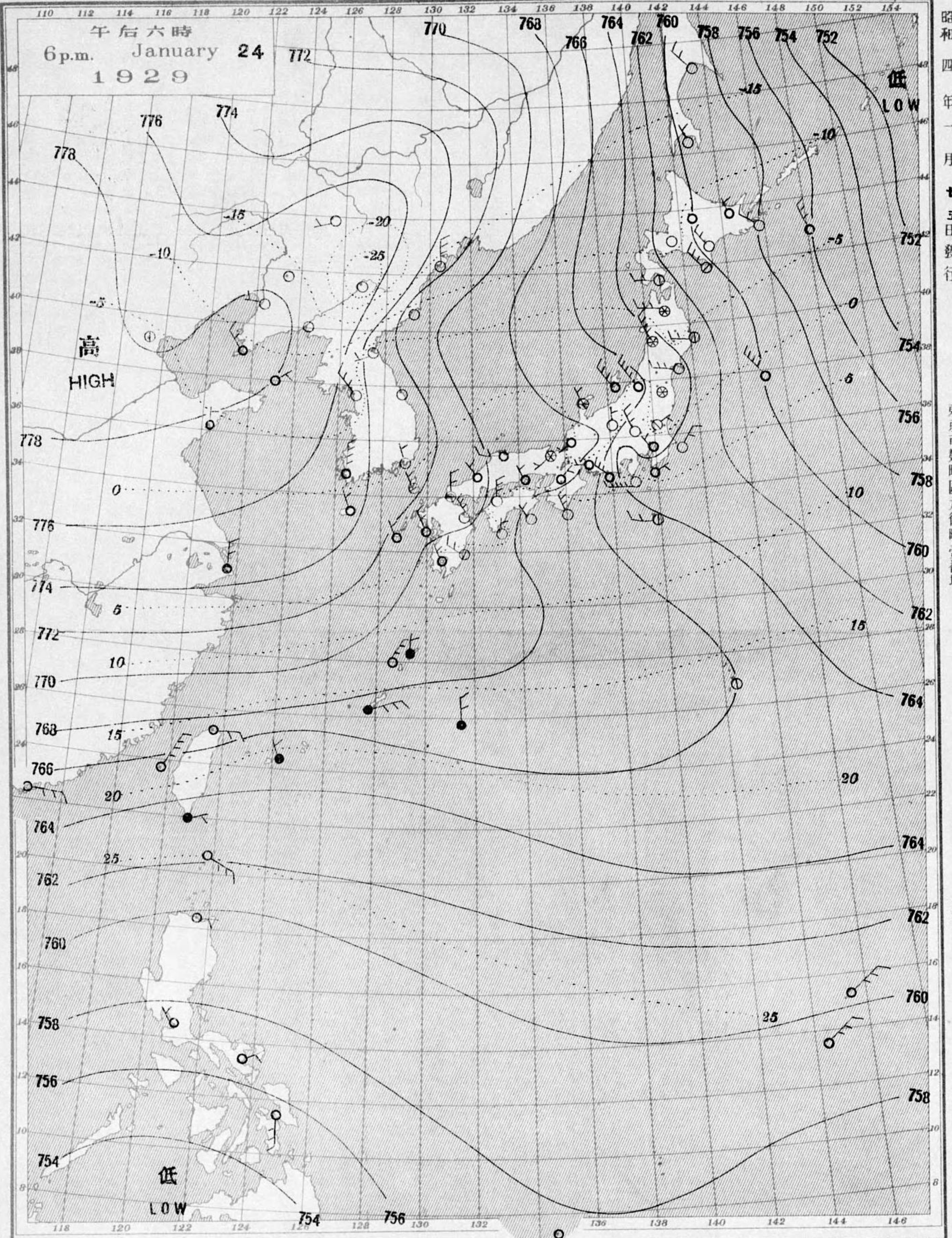
Table of meteorological observations for January 20, 1929 at 6 a.m. (135° M.S.T.). Includes stations like Palau, Kōsyun, Taitō, and various Japanese islands with columns for pressure, temperature, wind, clouds, and precipitation.

Table of meteorological observations for January 21, 1929 at 6 p.m. (135° M.S.T.). Includes stations like Palau, Kōsyun, Taitō, and various Japanese islands. Also includes a section for ships with columns for ship name, position, and weather.

天候 Weather
記號 Notation

Notes

天氣圖
WEATHER CHART.
THE CENTRAL METEOROLOGICAL OBSERVATORY OF JAPAN. TOKYO.



等壓線 Isobaric line
等溫線 Isothermal line
不連續線 Discontinuity

○ 快晴 Clear
① 晴 Fair
⊙ 曇 Cloudy
● 雨 Rain

⊙ 雪 Snow
⊙ 霧 Fog
⊙ 雷雨 Thunder storm

○ 軟風 Light Wind 2-4 m.p.s.
○ 和風 Moderate Wind 4-6 m.p.s.
○ 疾風 Strong Wind 6-10 m.p.s.
○ 強風 Gale 10-15 m.p.s.

○ 烈風 Strong Gale 15-20 m.p.s.
○ 颶風 Hurricane 20-25 m.p.s.
○ 29-35 m.p.s.
○ 35-40 m.p.s.
○ 40 < m.p.s.

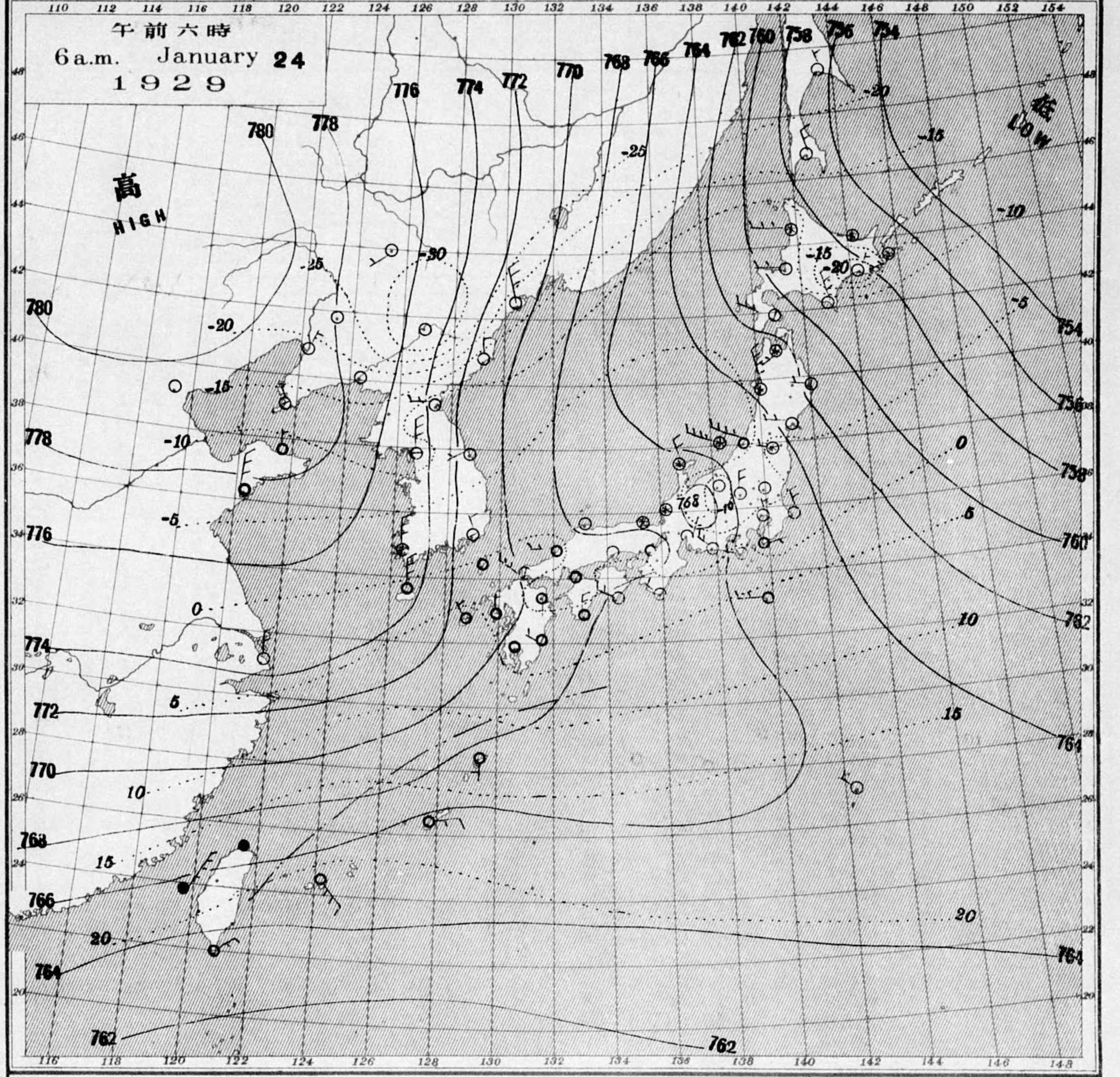
明治廿七年三月七日第三種郵便物認可
昭和四年一月廿五日發行

發行人 發行所
東京市麹町區元龜町壹番地

中央氣象臺

東京市神田區西小川町一丁目六番地 電話九段二八四四番
販賣印刷者合資會社 清華堂 (定價郵稅共金五錢)

天氣圖
WEATHER CHART.
THE CENTRAL METEOROLOGICAL OBSERVATORY OF JAPAN. TOKYO.



天氣豫報 WEATHER FORECASTS

第一區	第二區	第三區	第四區	第五區	第六區	第七區	第八區	第九區
北東風 浪	全	全	北西風 浪	全	全	全	全	全
北東風 浪	全	全	北西風 浪	全	全	全	全	全
北東風 浪	全	全	北西風 浪	全	全	全	全	全
北東風 浪	全	全	北西風 浪	全	全	全	全	全
北東風 浪	全	全	北西風 浪	全	全	全	全	全
北東風 浪	全	全	北西風 浪	全	全	全	全	全
北東風 浪	全	全	北西風 浪	全	全	全	全	全
北東風 浪	全	全	北西風 浪	全	全	全	全	全

WEATHER FORECASTS

I	N-E cloudy with some rain
II	N-E cloudy
III	N-E cloudy
IV	N-W cloudy
V	N-W fair
VI	N-W snowy
VII	N-W fair
VIII	N-W fair, snowy at places
IX	N-W fair, snowy at places

天氣概況
東京豫報 TOKYO.

今晚北風晴 温度降
明日北風 晴 后曇

日午六時各地觀測表
OBSERVATIONS at 6a.m. (135° M.S.T.) January, 1929

觀測所 STATIONS										觀測所 STATIONS											
Air Press.	Air Temp.	Wind	Clouds	Weather	Precip.	Air Press.	Air Temp.	Wind	Clouds	Weather	Precip.	Air Press.	Air Temp.	Wind	Clouds	Weather	Precip.				
700+	°C	Dir. Vel.	Am. Form		mm. (1)	700+	°C	Dir. Vel.	Am. Form		mm. (1)	700+	°C	Dir. Vel.	Am. Form		mm. (1)				
Palau	57.2	13.8	10 SK	c	4	山形 Yamagata	55.8	SW	2 10	N	s	5	6	秋田 Akita	55.6	SW	2 10	N	s	5	
Kōsuyun	53.8	18.7	ENE	3 10	N	r	-	水戸 Mito	64.7	NE	1 10	SK	0	3	戶山 Kanayama	64.5	-	1 10	-	-	-
Taitō	64.4	17.7	NW	4 2	SK	b	-	金巻 Ininomaki	64.9	-	0 10	N	s	1	石巻 Midusawa	64.0	-	0 10	N	s	1
Tainan	64.6	15.3	NNE	13 10	S	e	-	水津 Morioka	64.0	-	0 10	N	s	1	石巻 Midusawa	64.0	-	0 10	N	s	1
Hōko	64.4	15.0	NNE	11 10	N	r	-	盛岡 Morioka	63.8	-	0 10	N	s	1	石巻 Midusawa	64.0	-	0 10	N	s	1
Taihoku	65.7	16.5	E	8 10	SK	c	-	盛岡 Morioka	63.8	-	0 10	N	s	1	石巻 Midusawa	64.0	-	0 10	N	s	1
Isigakizima	66.1	13.4	ENE	8 10	SK	c	3	盛岡 Morioka	63.8	-	0 10	N	s	1	石巻 Midusawa	64.0	-	0 10	N	s	1
Naha	67.5	14.4	NE	5 2	SK	b	-	盛岡 Morioka	63.8	-	0 10	N	s	1	石巻 Midusawa	64.0	-	0 10	N	s	1
Naze	67.9	16.9	NNE	5 10	SK	b	-	盛岡 Morioka	63.8	-	0 10	N	s	1	石巻 Midusawa	64.0	-	0 10	N	s	1
Kagosima	68.8	4.0	NW	4 10	N	e	-	盛岡 Morioka	63.8	-	0 10	N	s	1	石巻 Midusawa	64.0	-	0 10	N	s	1

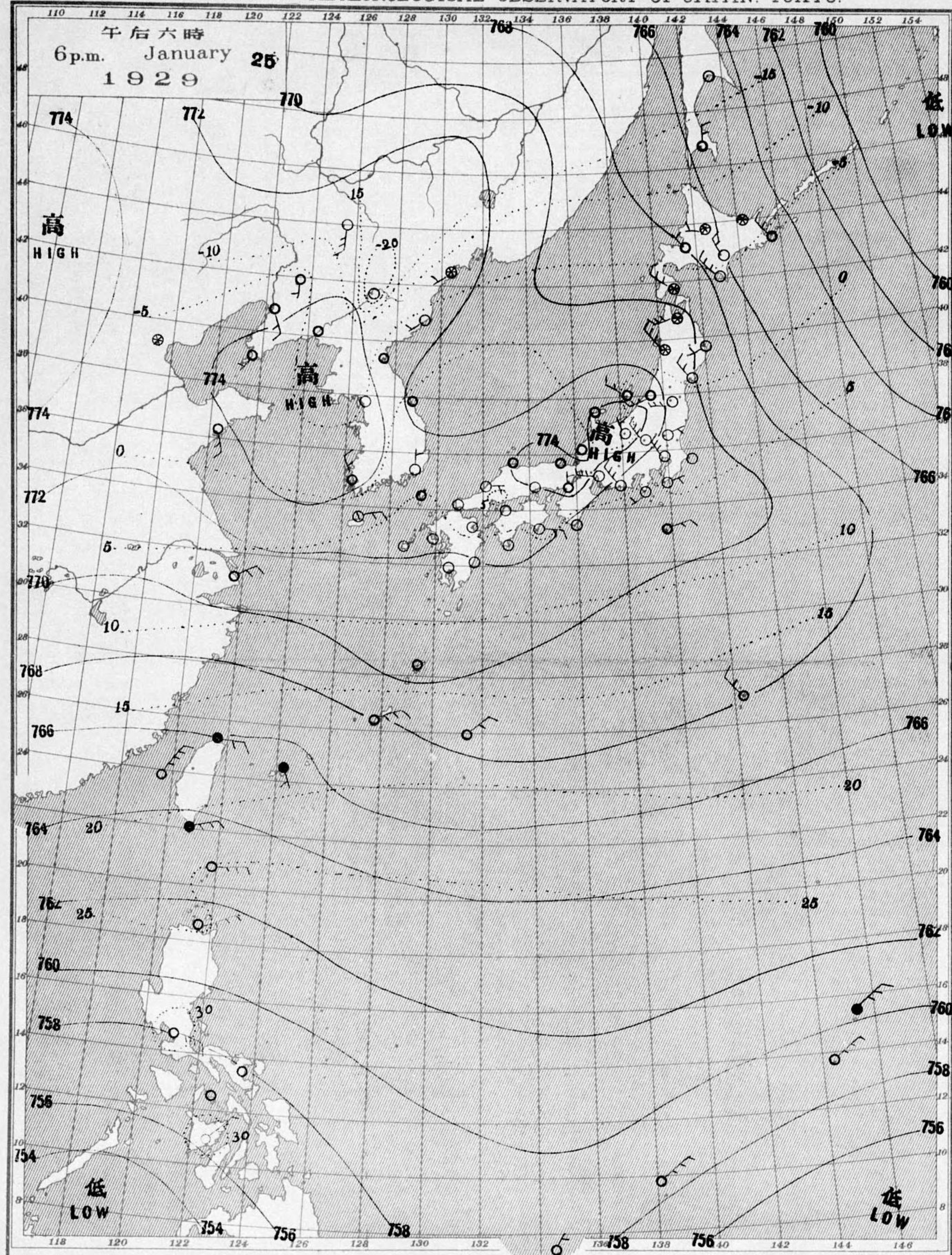
日午後六時各地觀測表
OBSERVATIONS at 6p.m. (135° M.S.T.) January, 1929

觀測所 STATIONS										觀測所 STATIONS									
Air Press.	Air Temp.	Wind	Clouds	Weather	Precip.	Air Press.	Air Temp.	Wind	Clouds	Weather	Precip.	Air Press.	Air Temp.	Wind	Clouds	Weather	Precip.		
700+	°C	Dir. Vel.	Am. Form		mm. (2)	700+	°C	Dir. Vel.	Am. Form		mm. (2)	700+	°C	Dir. Vel.	Am. Form		mm. (2)		
Palau	56.0	23.9	SE	5 5	K	bc	3	仁川 Zinsen	76.4	-	0 0	C	bc	-	-	-	-	-	-
Kōsuyun	63.8	20.1	ESE	3 10	N	r	-	江陵 Koryō	72.1	-	0 0	CS	bc	-	-	-	-	-	-
Hōko	64.8	15.9	NNE	10 10	SK	c	-	元山 Gensan	74.5	-	0 0	-	-	-	-	-	-	-	-
Taihoku	66.1	18.0	E	7 7	SK	bc	-	城津 Zyōsin	74.0	-	0 0	-	-	-	-	-	-	-	-
Isigakizima	65.3	20.8	NE	4 5	K	c	-	雄基 Yūki	75.3-18.0	-	0 0	-	-	-	-	-	-	-	-
Naha	66.3	18.4	NE	4 10	SK	c	-	中江鎮 Tyukōtin	79.5-23.2	-	0 0	-	-	-	-	-	-	-	-
Naze	67.5	14.4	NNE	5 10	SK	c	-	龍岩浦 Ryūganpo	80.0-13.2	-	0 0	-	-	-	-	-	-	-	-
Kagosima	68.1	8.6	NW	4 10	SK	c	-	大連 Dairen	81.9-13.4	-	0 0	-	-	-	-	-	-	-	-
Miyazaki	68.4	9.0	-	1 1	SK	c	-	營口 Yinkow	82.6-13.9	-	0 0	-	-	-	-	-	-	-	-
Kumamoto	70.1	5.7	NW	4 10	SK	c	-	奉天 Mukden	82.1-10.0	-	0 0	-	-	-	-	-	-	-	-

天氣 Weather 快晴 Clear 晴 Fair 曇 Cloudy 雨 Rain 雪 Snow 霧 Fog 雷雨 Thunderstorm 記號 Notation b bc c r s f t

天氣 Weather 快晴 Clear 晴 Fair 曇 Cloudy 雨 Rain 雪 Snow 霧 Fog 雷雨 Thunderstorm 記號 Notation b bc c r s f t

天氣圖
WEATHER CHART.
THE CENTRAL METEOROLOGICAL OBSERVATORY OF JAPAN. TOKYO.



昭和廿七年三月七日第三種郵便物認可
昭和四年一月廿六日發行

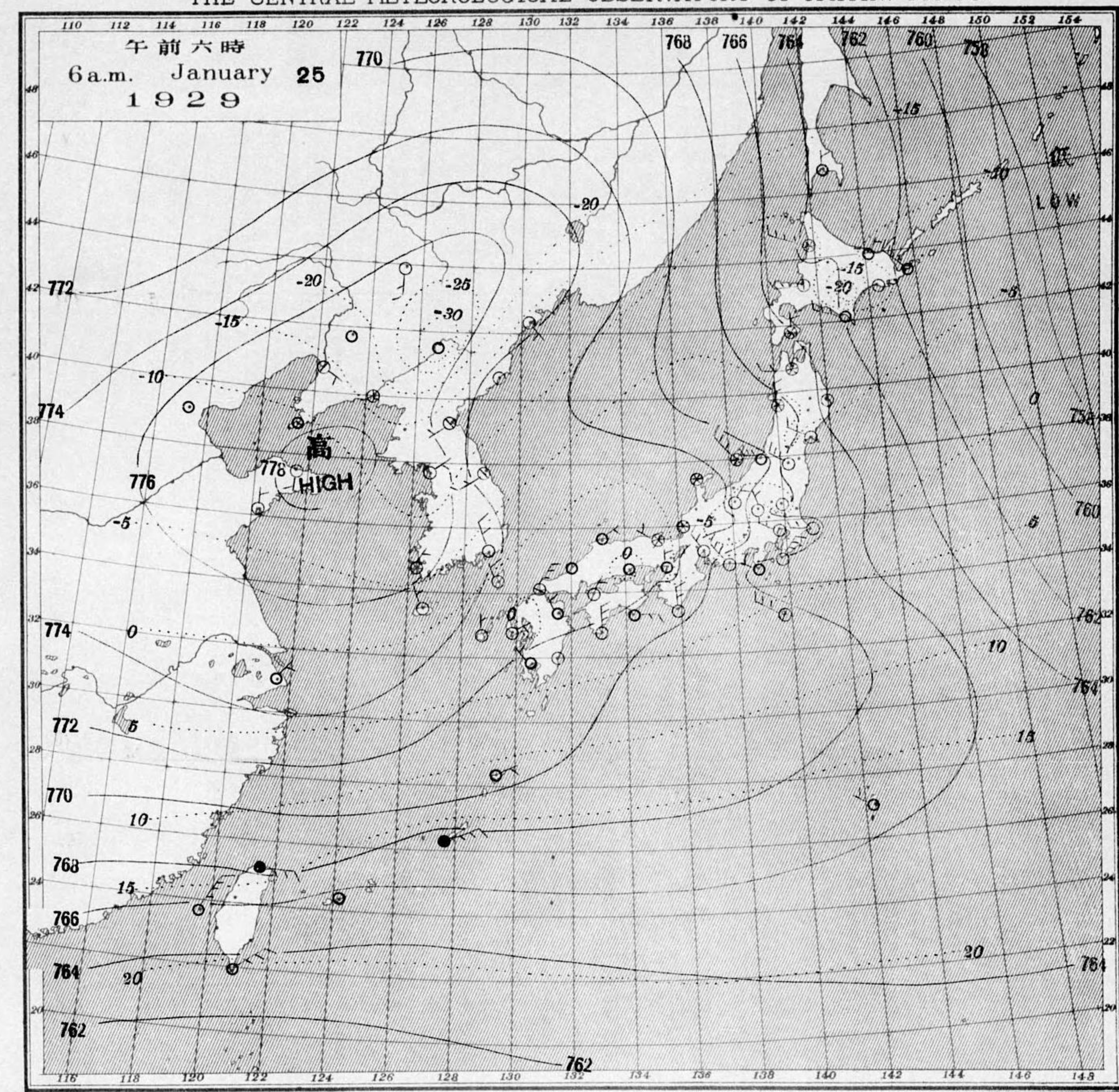
發行人 發行所
東京市麹町區元龜町三番地

中央氣象臺

東京市神田區西小川町一丁目六番地 電話九四四四
販賣印刷者合資會社 清華堂 定價郵稅共金五錢

等壓線 Isobaric line	○ 快晴 Clear	⊗ 雪 Snow	↘ 軟風 Light Wind 2-4	↘ 烈風 Strong Gale 15-20 m.p.s.	↘ 颶風 Hurricane 29-35 m.p.s.
等溫線 Isothermal line	⊙ 晴 Fair	⊙ 霧 Fog	↘ 和風 Moderate Wind 4-6	↘ 疾風 Strong Wind 20-25 "	↘ 強風 Gale 35-40 "
不連續線 Discontinuity	⊙ 曇 Cloudy	⊙ 雷雨 Thunder storm	↘ 強風 Gale 10-15	↘ 強風 Gale 25-20 "	↘ 強風 Gale 40 <
	● 雨 Rain				

天氣圖
WEATHER CHART.
THE CENTRAL METEOROLOGICAL OBSERVATORY OF JAPAN. TOKYO.



天氣圖第	天氣豫報	WEATHER FORECASTS
一	北乃至東, 風 曇少雨	I N-E cloudy with some rain
二	全 晴後曇	II N-E fair, cloudy later
三	全 曇	III N-E fair, cloudy later
四	全 曇	IV N-E cloudy
五	北乃至西, 風 晴後曇	V N-W fair, cloudy later
六	全 曇少雪	VI N-W cloudy with some snow
七	全 晴	VII N-W fair
八	全 曇	VIII N-W fair
九	全 曇少雪	IX N-W cloudy with some snow

天氣概況
支那北部, 高氣壓, 次第=東南東=動+初+今朝
山東半島, 附近=七八〇耗ヲ示シテ, 又黑龍
江下流域=低氣壓が現ルノ模様ニシテ, 今所
内地ニ進接, 影響, アラセシ, 天氣ニ東日本
リテ, 雲ノ所が多ク, 地球塵埃ニ集リ, 所ニ依リ雨ト
ナツテ居ルニ, 其ノ地方, 一般ニ上ノ天氣トナツテ
リシ, 溫度, 相當降リ, 今朝六時ニ東京ニ到
全高ノ外, 零下〇度九分ニシテ, 松本ニ十度六分
帯廣ニ, 二十三度六分, 朝野ノ中, 札幌ニ三十四度
三分トナツテ居リシ

東京豫報 TOKYO.
今晚, 北西ノ風晴一時曇, 溫度急降
明日, 北ノ風, 晴リ, 曇リ
暴風警報
東京地方, 二十三日午後八時十分毎式ヲ解ク

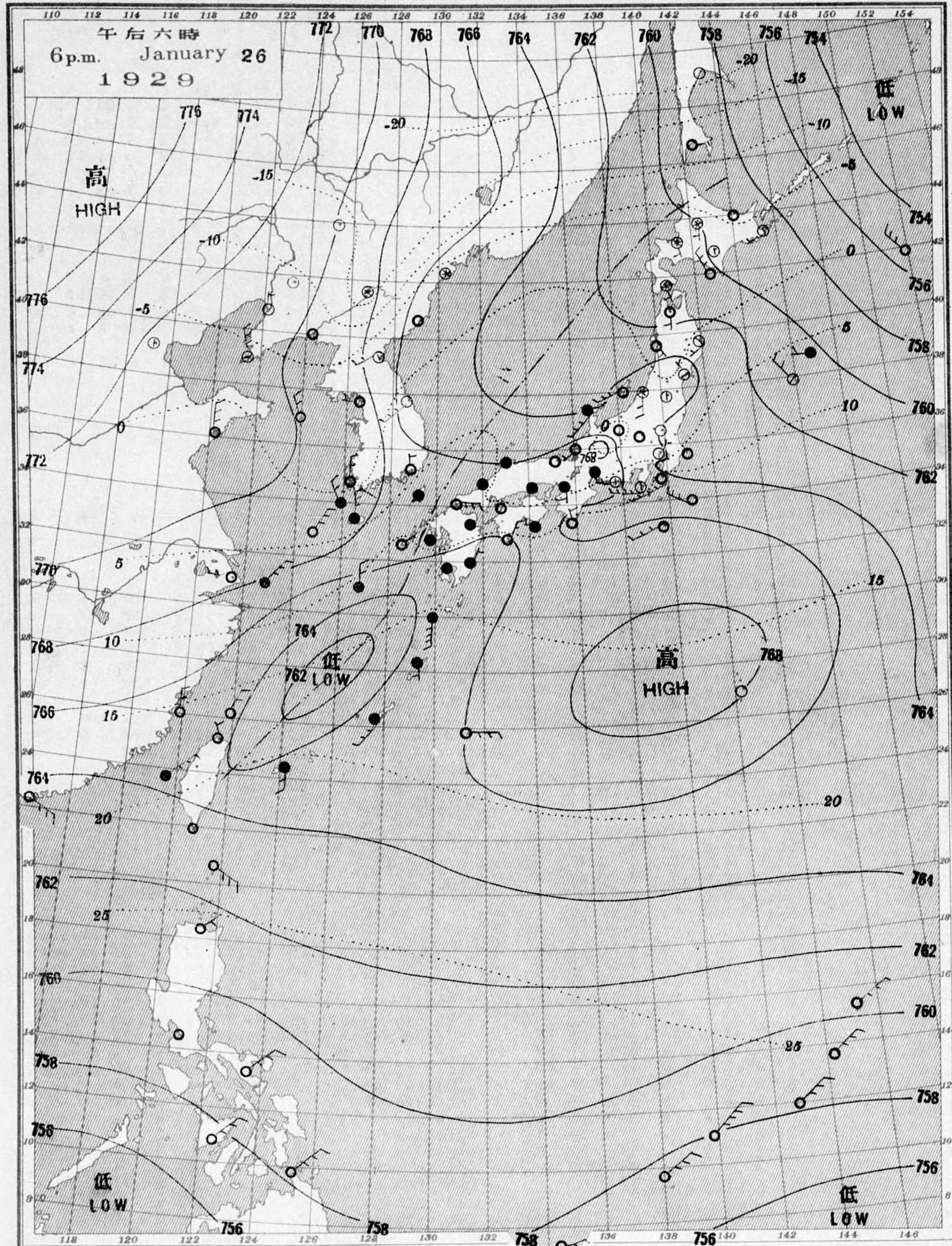
壹月廿四日午前六時各地觀測表
OBSERVATIONS at 6 a.m. (135° M.S.T.) January 24, 1929

測候所							測候所						
STATIONS	Air Press.	Air Temp.	Wind	Clouds	Weather	Precip.	STATIONS	Air Press.	Air Temp.	Wind	Clouds	Weather	Precip.
	mm. 700+	°C	Dir. Vel. m.s.	Amt. Form		(1)		mm. 700+	°C	Dir. Vel. m.s.	Amt. Form		(1)
パラオ Palau	52.8	24.1	-	1 10 SK	c	89	山形 Yamagata	64.4	-0.1	-	1 10 N	s	2
恒春 Kōsyun	62.8	20.6	SE 4	10 SK	c	5	秋田 Akita	63.8	-3.2	NW 10	10 N	s	4
臺東 Taitō	63.9	18.3	NW 3	10 SK	c	9	水戸 Mito	64.5	-7.7	NNW 2	0 -	b	-
臺南 Tainan	65.9	15.9	-	10 SK	c	-	金山 Kanayama	63.4	-3.0	W 2	0 -	b	1
澎湖 Hōko	64.5	15.8	ENE 11	10 N	r	-	石巻 Isinomaki	63.1	-5.3	W 3	0 SK	b	-
臺北 Taihoku	63.3	13.2	-	10 N	r	1	水澤 Midusawa	63.1	-5.2	NNE 5	10 R	s	1
石垣 Isigakizima	64.5	20.3	SE 6	10 SK	c	1	盛岡 Morioka	63.0	-6.4	WSW 2	9 N	s	-
那覇 Naha	65.8	17.3	E 6	10 SK	c	-	宮古 Miyako	61.5	-7.0	W 2	3 SK	bc	-
名瀬 Naze	67.9	11.4	S 2	10 SK	c	-	青森 Aomori	62.7	-7.0	SW 4	10 N	s	13
鹿児島 Kagosima	69.3	4.4	-	10 SC	c	-	南都 Hakodate	61.6	-6.9	WNW 3	4 SK	bc	2
宮崎 Miyazaki	68.5	4.0	WNW 2	10 SK	c	-	樽部 Suttu	60.6	-7.5	W 5	10 N	s	7
熊本 Kumamoto	70.7	0.5	-	10 SK	c	-	札幌 Sapporo	59.6	-9.7	W 5	0 SK	s	9
足摺 Asizuri	68.9	3.6	N 4	8 KC	c	-	羽幌 Haboro	58.6	-5.9	W 9	10 N	s	3
高知 Kōti	68.9	0.0	WSW 2	9 CS	c	-	旭川 Asahigawa	59.3	-14.1	-	0 10 N	c	1
室戸 Muroto	67.0	3.4	WNW 5	2 C	b	-	浦河 Urakawa	59.7	-8.9	WNW 7	1 K	b	-
徳島 Tokushima	68.0	1.4	-	10 SC	c	-	帯廣 Obihiro	58.5	-13.9	SSW 3	7 SK	bc	-
和歌山 Wakayama	68.4	-2.3	-	10 SK	c	-	網走 Abasiri	57.6	-13.0	-	0 10 N	s	-
潮岬 Siomisaki	67.3	2.7	NW 3	1 KC	b	-	網走 Kusiro	58.3	-20.1	NNE 2	0 SK	b	-
大分 Ōita	69.9	-0.1	S 2	10 SC	c	-	根室 Nemuro	56.8	-11.1	WSW 5	7 SK	bc	-
松山 Matuyama	69.4	-1.5	-	10 CS	c	-	釧路 Kuroi	56.5	-18.7	NW 5	1 SK	b	-
多摩津 Tadotsu	68.6	4.7	WNW 7	2 SK	b	-	大泊 Ootomari	58.5	-15.7	ENE 5	1 SK	b	-
廣島 Hiroshima	69.2	-2.4	-	1 SK	bc	-	釜香 Sikka	56.1	-19.1	NW 3	0 SK	bc	-
岡山 Okayama	69.1	-3.6	-	1 SK	bc	-	釜山 Husan	71.3	-4.3	NW 2	4 CK	bc	-
神戸 Kobe	69.4	0.2	E 4	8 SK	c	-	濟州島 Saisyūtō	74.1	0.6	N 7	10 SK	c	-
大阪 Ōsaka	69.3	-3.0	-	10 SK	c	-	木浦 Moppo	74.2	-3.2	N 7	10 N	s	-
京都 Kyōto	68.4	-3.0	-	10 SC	c	-	仁川 Zinsen	75.4	-11.9	N 3	3 C	bc	-
八木 Yagi	68.8	-4.9	-	1 4 C	bc	-	江陵 Kōryō	70.4	-7.5	WSW 3	1 CS	b	-
富江 Tomie	71.0	3.5	NW 3	10 SK	c	-	元山 Gensan	72.3	-9.7	W 5	0 -	b	-
長崎 Nagasaki	70.5	2.0	N 2	10 SC	c	-	天津 Tientsin	70.0	-12.1	N 3	0 -	b	-
佐賀 Saga	70.7	0.2	-	1 2 SK	b	-	上海 Shanghai	74.4	2.0	N 5	10 N	c	3
福岡 Fukuoka	70.3	0.0	SE 2	10 CS	c	-	中江鎮 Tyūkōtin	79.6	-35.6	-	0 0 -	b	-
熊本 Kumamoto	70.3	0.0	-	1 8 C	c	-	龍岩浦 Ryūganpo	77.8	-18.0	-	0 2 CK	bc	-
下関 Simonoseki	69.6	0.2	WNW 7	6 SK	bc	-	大連 Dairen	73.9	-12.4	ENE 3	4 CK	bc	-
濱田 Hamada	69.4	1.1	W 4	8 SK	c	-	營口 Yinkow	72.4	-18.5	ENE 2	0 -	b	-
境 Sakai	67.6	-0.2	-	0 10 SK	c	4	奉天 Mukden	78.0	-21.1	-	0 0 -	b	-
宮津 Miyadu	67.6	-1.6	-	0 10 SK	c	1	長春 Changchun	78.4	-20.4	SW 2	0 -	b	-
津 Tu	67.3	-3.7	-	0 3 SK	c	1	天津 Tientsin	78.6	-12.4	-	0 0 -	b	-
岐阜 Gifu	67.3	-2.4	-	1 9 SK	c	-	青島 Tsingtau	78.0	-8.2	W 7	10 CS	c	-
名古屋 Nagoya	67.1	-3.7	ENE 4	1 CK	b	-	上海 Shanghai	74.4	2.0	N 5	10 N	c	3
瀬川 Hamamatu	66.2	-0.5	NW 5	0 -	b	-	大東島 Ōagarizima	63.3	-	ENE 2	0 C	c	-
長津島 Nagaturo	64.4	2.5	WNW 3	0 SK	b	-							
沼津 Numadu	64.1	-1.1	ENE 3	10 SK	c	-							
横浜 Yokohama	65.0	-1.5	NW 2	2 SC	b	-							
東京 Tōkyō	64.9	-4.6	WNW 3	0 CK	b	-							
熊谷 Kumagaya	65.2	-5.3	-	1 0 CK	b	-							
布良 Mera	64.6	-0.1	ENE 2	10 SK	c	-							
鎌子 Tyōsi	64.4	-0.1	NW 3	0 K	b	-							
八丈島 Hatidōyōzima	65.6	5.2	W 5	10 SK	c	-							
父島 Titōzima	64.7	15.5	NW 3	2 SK	b	-							
旗波山 Tukubasan	64.2	-7.4	WNW 10	0 K	b	-							
高山 Takayama	69.6	-9.5	-	1 10 SK	c	-							
飯田 Iida	67.1	-9.3	-	0 3 C	bc	-							
松本 Matsumoto	67.6	-12.2	-	0 0 SK	b	-							
長野 Nagano	65.1	-8.3	-	1 2 SK	b	-							
甲府 Kōfu	65.6	-6.3	S 5	0 SK	b	-							
前橋 Maebasi	64.4	-15.6	S 3	10 SK	c	-							
足尾 Asio	65.3	-9.4	-	0 0 -	b	-							
宇都宮 Utunomiya	64.5	-3.8	W 2	10 R	s	-							
福島 Fukuima	67.4	-1.5	SSE 3	10 SK	c	1							
彦根 Hikone													
伊吹山 Ibukisan	67.8	-10.2	NW 4	10 N	s	6							
福井 Fukui	67.5	-2.2	-	1 10 N	s	9							
金澤 Kanazawa	67.9	-1.7	SSW 2	10 N	s	8							
侍月 Minaduki	66.2	-2.1	NNW 4	10 N	s	4							
伏木 Husiki	67.2	-2.8	SW 2	10 N	s	9							
高田 Takata	68.3	-1.8	-	1 10 N	s	29							
新潟 Niigata	65.2	0.4	WNW 10	10 N	c	1							
相川 Aikawa	65.7	-1.1	WNW 11	10 N	s	3							

壹月廿四日午後六時各地觀測表
OBSERVATIONS at 6 p.m. (135° M.S.T.) January 24, 1929

測候所							測候所						
STATIONS	Air Press.	Air Temp.	Wind	Clouds	Weather	Precip.	STATIONS	Air Press.	Air Temp.	Wind	Clouds	Weather	Precip.
	mm. 700+	°C	Dir. Vel. m.s.	Amt. Form		(2)		mm. 700+	°C	Dir. Vel. m.s.	Amt. Form		(2)
パラオ Palau	57.7	23.9	NNE 2	10 KN	r	34	仁川 Zinsen	74.3	-5.8	WNW 6	2 C	b	-
恒春 Kōsyun	62.9	22.2	NE 4	10 CS	c	-	江陵 Kōryō	70.3	-2.5	SW 5	10 CS	c	-
澎湖 Hōko	64.2	5.3	NNE 11	10 N	r	-	元山 Gensan	71.7	-6.9	WSW 2	0 SK	b	-
臺北 Taihoku	65.7	13.3	E 5	10 SK	c	-	龍津 Zōysin	70.6	-8.1	NW 2	0 SK	b	-
石垣 Isigakizima	64.4	20.2	E 6	10 SK	c	-	雄基 Yūki	71.0	-13.2	N 12	0 -	b	-
那覇 Naha	66.4	17.1	ENE 6	10 SK	c	-	中江鎮 Tyūkōtin	77.2	-26.2	-	0 0 -	b	-
名瀬 Naze	68.0	13.6	NE 3	10 SK	c	-	龍岩浦 Ryūganpo	76.9	-20.0	-	0 0 -	b	-
鹿児島 Kagosima	69.1	7.4	NW 4	10 EC	c	-	大連 Dairen	78.5	-10.2	ENE 3	2 C	b	-
熊本 Kumamoto	69.9	5.2	N 3	0 -	b	-	營口 Yinkow	78.4	-12.0	NNE 4	0 -	b	-
宮崎 Miyazaki	68.6	7.2	-	0 1 SK	c	-	奉天 Mukden	77.3	-15.3	-	0 0 -	b	-
足摺 Asizuri	68.7	5.4	N 3	1 SK	b	-	長春 Changchun	76.7	-20.8	-	1 0 -	b	-
高知 Kōti	68.9	5.1	NW 3	1 K	b	-	天津 Tientsin	78.3	-4.3	-	1 7 CK	bc	-
室戸 Muroto	68.2	4.9	NNE 2	1 SK	b	-	青島 Tsingtau	77.8	-4.6	NNE 6	10 CS	c	-
和歌山 Wakayama	68.9	2.2	NE 3	7 SK	bc	-	上海 Shanghai	73.7	3.6	N 6	10 SK	c	-
潮岬 Siomisaki	67.6	4.1	WNW 7	0 SK	b	-	ラサキ Rasazima						
大分 Ōita	69.9	5.7	WNW 5	0 K	b	-	大東島 Ōagarizima	66.5	-	N 2	1 SK	b	-
松山 Matuyama	69.2	3.8	-	1 2 SK	b	-							
多摩津 Tadotsu	69.6	5.1	WNW 7	1 SK	b	-							
廣島 Hiroshima	69.4	4.0	-	1 6 SK	bc	-							
岡山 Okayama	69.9	3.0	N 3	4 SK	bc	-							
大分 Ōsaka	69.9	1.1	N 4	4 SK	bc	-							
江津 Tomie	71.1	4.6	N 3	4 CK	bc	-							
長崎 Nagasaki	70.7	3.9	N 3	0 -	b	-							
福岡 Fukuoka	70.5	5.0	NW 2	7 K	bc	-							
熊本 Kumamoto	71.4	0.7	NW 2	0 CK	b	-							
下関 Simonoseki	70.1	4.2	N 3	7 SK	bc	-							
濱田 Hamada	70.3	3.6	NW 3	9 SK	c	-							
境 Sakai	69.3	0.1	-	0 8 SK	c	2							
宮津 Miyadu	69.7	-1.2	-	1 10 N	s	1							
名古屋 Nagoya	68.3	-0.8	NW 3	2 CK	b	-							
瀬川 Hamamatu	66.3	1.0	NW 3	1 SK	b	-							
長津島 Nagaturo	64.5	4.8	-	1 3 SK	bc	-							
横浜 Yokohama	65.4	0.3	N 8	10 KC	bc	-							
東京 Tōkyō	65.4	0.4	NW 5	7 10 KC	bc	-							
布良 Mera	65.1	1.6	NE 3	10 SK	c	-							
鎌子 Tyōsi	64.4	1.1	W 3	10 SK	c	-							
八丈島 Hatidōyōzima	65.4	5.5	WNW 6	10 SK	c	-							
父島 Titōzima	64.3	13.5	-	1 3 KC	c	-							
旗波山 Tukubasan	66.2	-7.1	WNW 6	0 K	b	-							
高山 Takayama	69.9	-5.8	-	1 10 N	c	-							
飯田 Iida	67.8	-7.3	-	1 0 -	b	-							
松本 Matsumoto	64.2	1.8	WNW 4	0 -	b	-							
長野 Nagano	65.6	-1.8	N 5	0 SK	b	-							
甲府 Kōfu	65.2	-2.3	-	0 0 -	b	-							
前橋 Maebasi	65.2	-3.2	-	0 9 N	c	-							
宇都宮 Utunomiya	65.8	-11.9	NW 21	10 S	f	1							
福島 Fukuima	65.3	-2.0	-	1 10 SK	c	1							
伊吹山 Ibukisan	66.5	-2.4	WNW 2	10 N	s	1							
新井 Minaduki	66.5	-0.7	WNW 11	7 KN	bc	1							
相川 Aikawa	67.1	-2.1	WNW 9	10 N	s	1							
秋田 Akita	64.3	-5.2	E 5	10 N	s	1							
石巻 Isinomaki	63.9	-4.4	NW 3	0 -	b	-							
盛岡 Morioka	63.7	-5.8	SSW 3	10 S	c	-							
宮古 Miyako	60.9	-4.0	WSW 5	1 SK	b	-							
青森 Aomori	63.4	-8.0	W 5	6 N	bc	4							

天氣圖
WEATHER CHART.
THE CENTRAL METEOROLOGICAL OBSERVATORY OF JAPAN. TOKYO.



等壓線 Isobaric line ○ 快晴 Clear ⊗ 雪 Snow ⊙ 軟風 Light Wind 2-4 m.p.s. 烈風 Strong Gale 15-20 m.p.s. 颶風 Hurricane 28-35 m.p.s.
 等溫線 Isothermal line ⊕ 晴 Fair ⊙ 霧 Fog ⊙ 和風 Moderate Wind 4-6 m.p.s. 疾風 Strong Wind 6-10 m.p.s. 20-25 m.p.s. 35-40 m.p.s.
 不連續線 Discontinuity ● 雲 Cloudy ⊕ 雷雨 Thunder storm ⊙ 強風 Gale 10-15 m.p.s. 25-20 m.p.s. 40 <

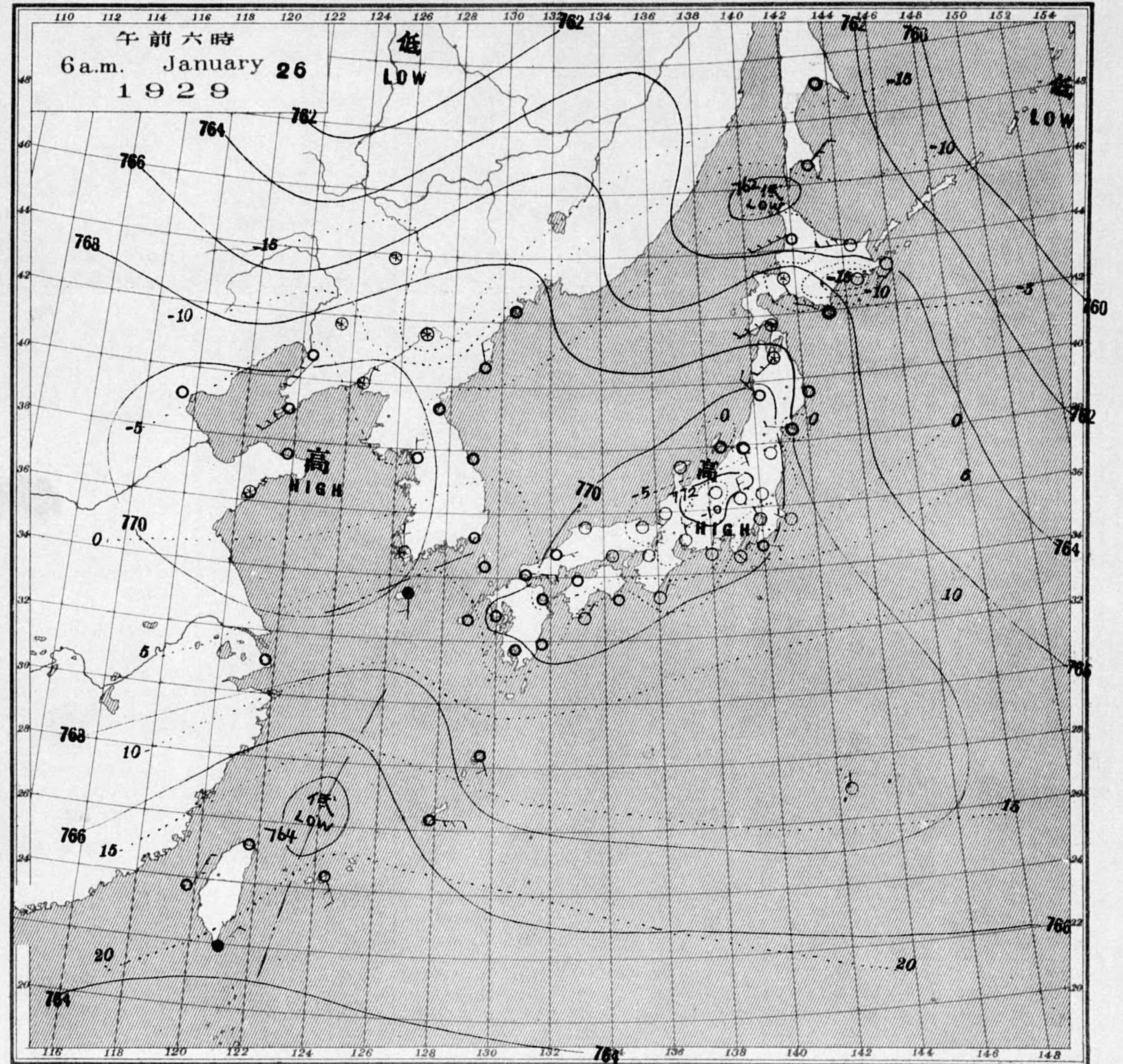
明治廿七年三月七日第三種郵便物認可
昭和四年一月七日發行

發行人 發行所
東京市麹町區元町町番地

中央氣象臺

東京市神田區西小川町一丁目六番地 電話九段二八四四番
販賣印刷者合資會社 清華堂 (定價郵稅共金五錢)

天氣圖
WEATHER CHART.
THE CENTRAL METEOROLOGICAL OBSERVATORY OF JAPAN. TOKYO.



天氣圖第 二 六 號

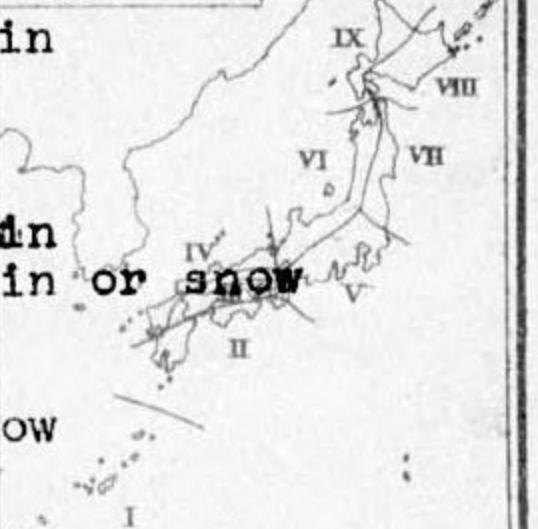
天氣豫報

第一區 北風 風量 少量雨
 第二區 全 天氣惡化
 第三區 全 全
 第四區 全 全
 第五區 全 少量雨
 第六區 全 少量雨又少量雪
 第七區 全 全
 第八區 北風 晴後少量
 第九區 全 少量雪

WEATHER FORECASTS

I N-E cloudy with some rain
 II N-E changeable
 III N-E changeable
 IV N-E changeable
 V N-E cloudy with some rain
 VI N-E cloudy with some rain or snow
 VII N-E cloudy
 VIII N-W fair, cloudy later
 IX N-W cloudy with some snow

氣象區域圖



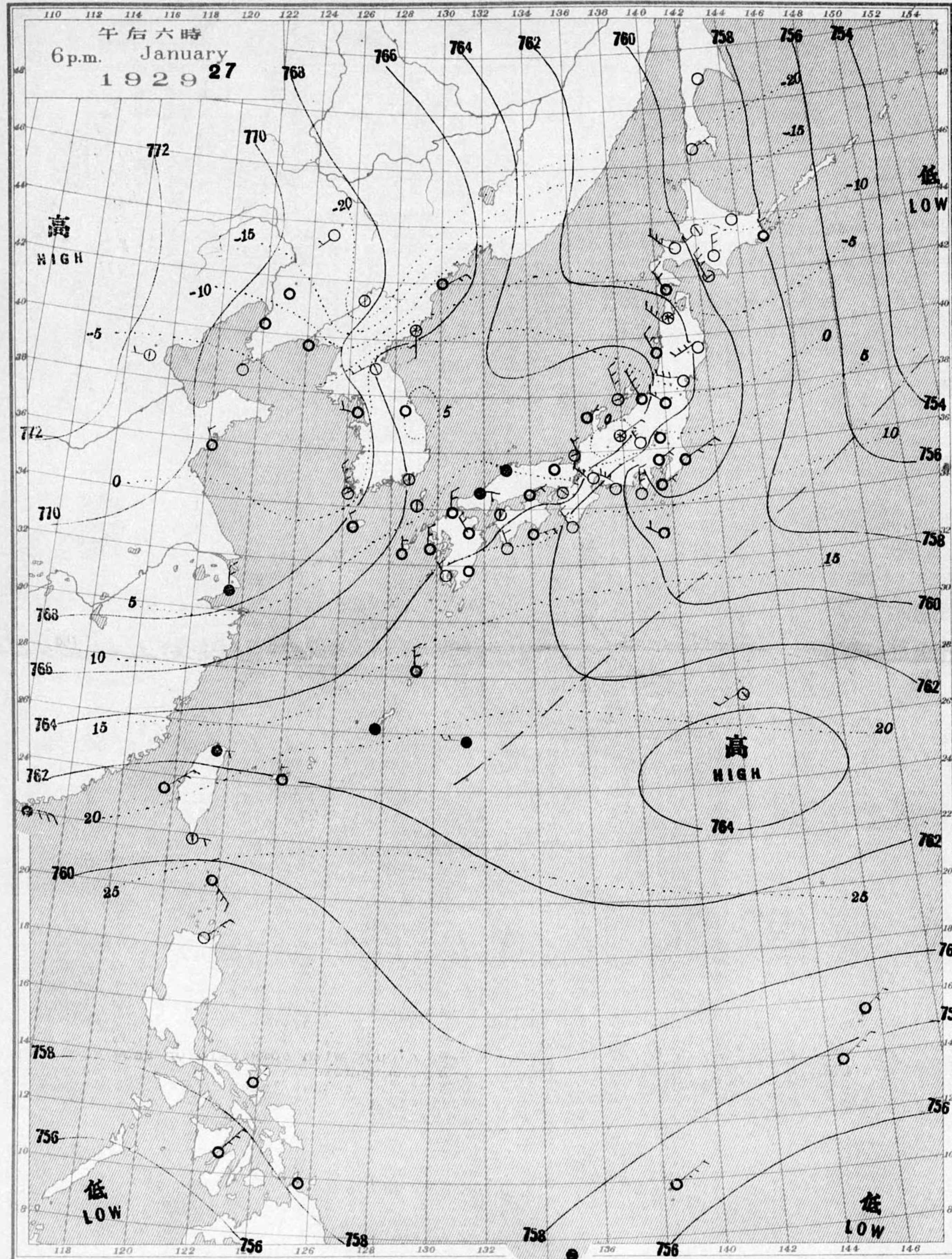
天氣概況

高氣壓の中心は弱し七七一托一の支那東海に掩
 び、日本を掩る低気圧は又極小の低
 氣壓が宗谷海峡の支那東海に低氣壓
 1000アリマス、コレ關係で日本中部は晴
 晴々スガ九州及び奥羽地方は曇り、北海道
 西側は夕々曇り、台湾南部は雨トナツ
 居マス、溫度は一帯は低、今朝六時東京
 7.8、氷点下四度、高山は十七度五分、帯広
 7.8、十七度四分トナツ居マス

東京豫報 TOKYO.

今晚、北風、風量、溫度降ル。
 明日、北東、風量、晴、殊、雨、又、雪
 模様トナル

天氣圖
WEATHER CHART.
THE CENTRAL METEOROLOGICAL OBSERVATORY OF JAPAN. TOKYO.



等壓線 Isobaric line	○ 快晴 Clear	⊗ 雪 Snow	○ 軟風 Light Wind 2-4 m.p.s.	⊗ 烈風 Strong Gale 29-35 m.p.s.	⊗ 颶風 Hurricane 40 >
等溫線 Isothermal line	① 晴 Fair	⊙ 霧 Fog	○ 和風 Moderate Wind 4-6 m.p.s.	⊗ 15-20 m.p.s.	⊗ 25-30 m.p.s.
不連續線 Line of discontinuity	○ 曇 Cloudy	⊙ 雷雨 Thunder storm	○ 疾風 Strong Wind 6-10 m.p.s.	⊗ 20-25 "	⊗ 35-40 "
	● 雨 Rain		○ 強風 Gale 10-15 m.p.s.	⊗ 25-29 "	

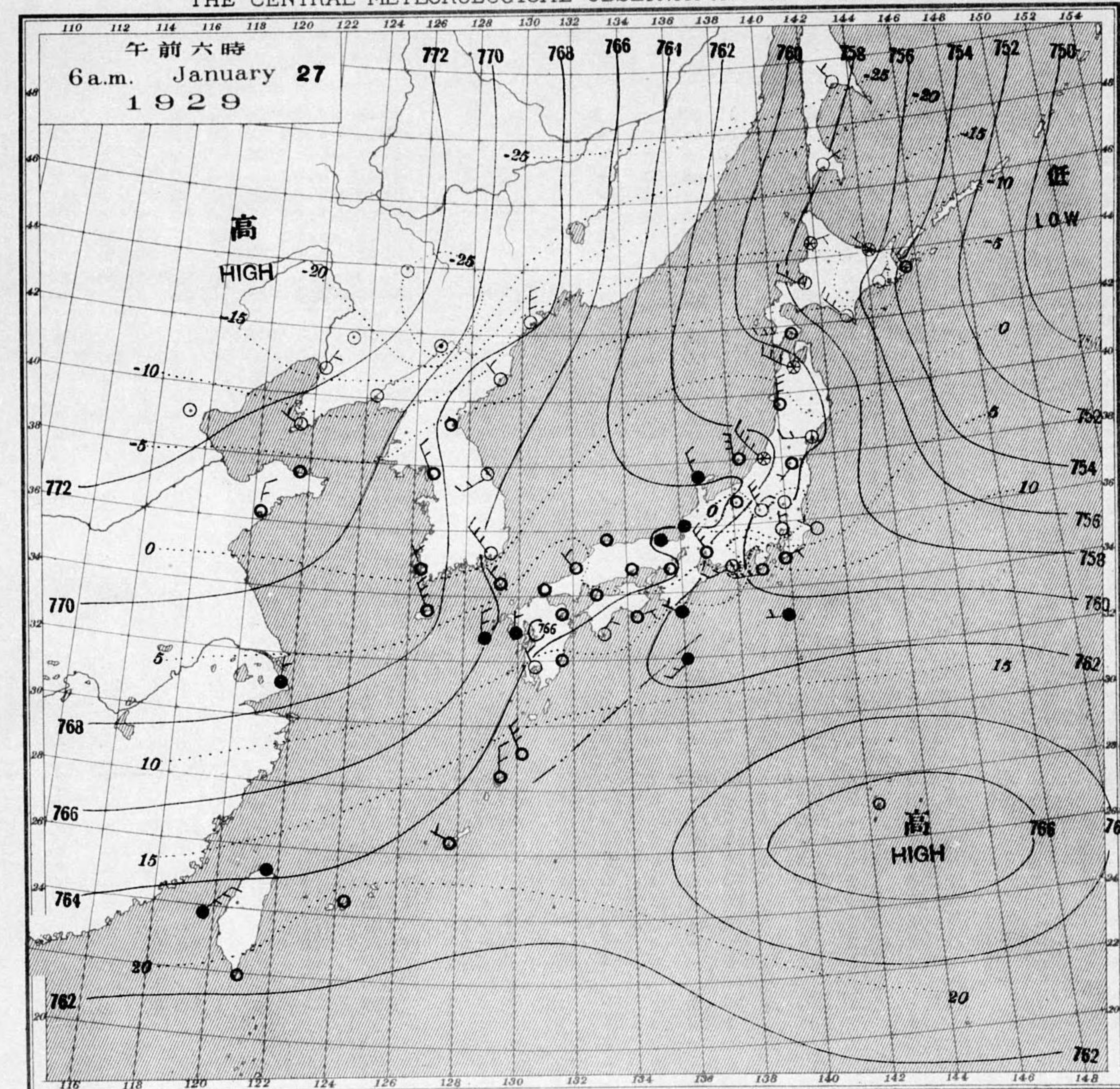
明治廿七年三月七日第三種郵便物認可
昭和四年一月廿八日發行

發行人 發行所
東京市麹町區元龜町壹番地

中央氣象臺

東京市神田區西小川町一丁目六番地 電話九段二八四四番
販賣印刷者合資會社 清華堂 (定價郵稅共金五錢)

天氣圖
WEATHER CHART.
THE CENTRAL METEOROLOGICAL OBSERVATORY OF JAPAN. TOKYO.



天氣圖第 二 七 號	天氣豫報	WEATHER FORECASTS	東京區域圖
	第一區 北乃至東風 曇	I N-E cloudy	
	第二區 北乃至西風 晴	II N-W fair	
	第三區 全 全	III N-W fair	
	第四區 全 晴少雨	IV N-W fair with some rain	
	第五區 全 晴	V N-W fair	
	第六區 全 曇少雨又少雪	VI N-W cloudy with some rain or snow	
	第七區 全 曇後晴	VII N-W cloudy, fair later	
	第八區 全 曇	VIII N-W cloudy	
	第九區 全 曇少雪	IX N-W cloudy with some snow	

東京豫報 TOKYO.
昨夜支那東海ニアツク低氣壓ハ今朝迄ニハス
カリ消滅シ今ハ日本ノ南海上ニ又一本ノ弱イ
不連續線ガ其ノ名残ヲ留メテ居ラス日本ハ概
本々天ガ朝岬ガ高田又ハ留月ニ至ル線ノ上ハ
西又ハ雲トアツク居ラスハ關東地方ト奥羽ノ南東
部ノ北海道南部ハ晴レトナツテ居ラス高氣壓ハ
又那北部ガ七七四程度ヲ示シ小笠原島附近
ニ七七六程度ノ高氣壓ヲ示ス

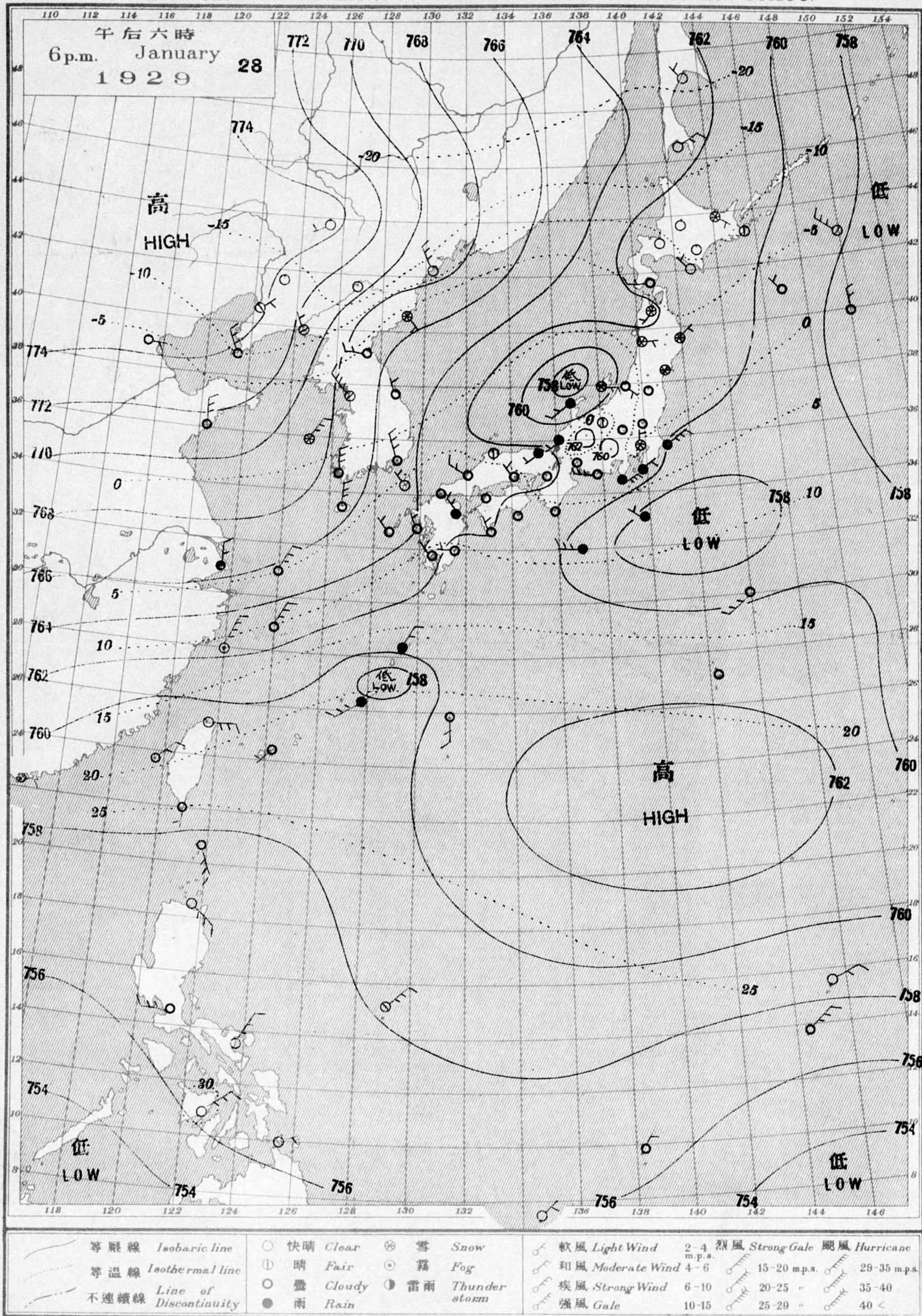
今晚ハ北風 曇後晴レ
明日ハ北風 天氣長シ

壹月廿六日午前六時各地觀測表
OBSERVATIONS at 6a.m. (135° M.S.T.) January 26 1929

測候所 STATIONS	氣壓 Air Press. mm. 700+	氣溫 Air Temp. °C	風向			雲量 Clouds	天候 Weather	雨量 Precip. mm. (1)	測候所 STATIONS	氣壓 Air Press. mm. 700+	氣溫 Air Temp. °C	風向			雲量 Clouds	天候 Weather	雨量 Precip. mm. (1)									
			Dir.	Vel.	Form							Dir.	Vel.	Form												
パラオ Palau	64.1	20.4	NE	5	10	N	r	6	山形 Yamagata	70.8	-4.2	-	1	4	SK	bc	-	秋田 Akita	70.3	-0.4	NW	5	10	SK	c	-
恒春 Kōsyun	65.8	18.6	NW	2	10	N	r	4	水戸 Mito	70.3	-7.4	NNW	2	0	-	b	-	金山 Kanayama	69.6	-5.6	-	0	1	SK	b	-
臺東 Taitō	64.5	17.2	-	1	10	N	r	3	石巻 Isinomaki	67.0	0.8	W	4	10	SK	c	-	石巻 Isinomaki	67.0	0.8	W	4	10	SK	c	-
臺南 Tainan	64.9	15.5	NNE	3	10	SK	c	1	水澤 Midusawa	69.5	-2.6	SSE	3	10	S	c	-	水澤 Midusawa	69.5	-2.6	SSE	3	10	S	c	-
澎湖 Hōko	64.4	18.1	-	1	10	SK	c	1	盛岡 Morioka	69.2	-3.1	SSE	2	10	N	s	-	盛岡 Morioka	69.2	-3.1	SSE	2	10	N	s	-
臺北 Taihoku	64.4	18.1	-	1	10	SK	c	1	宮古 Miyako	68.9	-7.7	WSW	4	9	SK	c	-	宮古 Miyako	68.9	-7.7	WSW	4	9	SK	c	-
石垣 Isigakizima	65.0	21.8	SSE	4	10	SC	c	2	青森 Aomori	68.3	-2.4	SW	4	10	N	s	4	青森 Aomori	68.3	-2.4	SW	4	10	N	s	4
那覇 Naha	66.7	18.7	E	6	10	SK	c	2	南都 Hakodate	67.3	-1.1	WSW	8	10	N	s	-	南都 Hakodate	67.3	-1.1	WSW	8	10	N	s	-
名瀬 Naze	68.6	14.4	SSE	2	10	SK	c	1	津浦 Suttu	66.7	-1.5	W	6	10	SK	c	1	津浦 Suttu	66.7	-1.5	W	6	10	SK	c	1
鹿兒島 Kagosima	69.9	4.5	-	1	10	SK	c	-	札幌 Sapporo	66.8	-5.5	SSE	2	10	N	s	1	札幌 Sapporo	66.8	-5.5	SSE	2	10	N	s	1
宮崎 Miyazaki	70.3	4.7	-	1	10	SK	c	-	羽根 Haboro	63.6	-2.1	WSW	12	10	SC	c	1	羽根 Haboro	63.6	-2.1	WSW	12	10	SC	c	1
熊本 Kumamoto	70.6	1.6	-	1	10	SK	c	-	川 Asahigawa	64.5	-4.8	SSW	2	10	N	s	-	川 Asahigawa	64.5	-4.8	SSW	2	10	N	s	-
足摺 Asizuri	70.1	5.9	NNE	3	1	KC	c	-	浦河 Urakawa	66.6	-3.0	WNW	7	10	N	c	-	浦河 Urakawa	66.6	-3.0	WNW	7	10	N	c	-
高知 Kōtō	71.0	1.2	-	1	8	KC	c	-	帯廣 Obihiro	65.2	-17.4	-	1	0	SK	b	-	帯廣 Obihiro	65.2	-17.4	-	1	0	SK	b	-
室戸 Muroto	70.5	5.4	-	1	10	SC	c	-	網走 Abasiri	63.6	-9.2	W	6	1	SK	b	-	網走 Abasiri	63.6	-9.2	W	6	1	SK	b	-
高松 Takamatsu	71.3	-2.5	-	1	0	-	b	-	釧路 Kusiro	65.2	-16.4	-	1	2	CS	b	-	釧路 Kusiro	65.2	-16.4	-	1	2	CS	b	-
徳島 Tokushima	70.5	-4.2	-	0	0	-	b	-	船室 Nemuro	64.0	-7.9	SSW	3	0	SK	b	-	船室 Nemuro	64.0	-7.9	SSW	3	0	SK	b	-
和歌山 Wakayama	70.3	4.1	NNE	2	0	SK	b	-	那覇 Naha	66.7	18.7	E	6	10	SK	c	-	那覇 Naha	66.7	18.7	E	6	10	SK	c	-
潮御 Siomisaki	71.4	0.0	-	0	10	SK	c	-	鹿兒島 Kagosima	69.9	4.5	-	1	10	SK	c	-	鹿兒島 Kagosima	69.9	4.5	-	1	10	SK	c	-
大分 Ōita	70.9	-2.1	-	0	9	SK	c	-	多度津 Tadotsu	71.1	-3.3	-	1	0	SK	b	-	多度津 Tadotsu	71.1	-3.3	-	1	0	SK	b	-
松山 Matuyama	70.9	-2.1	-	0	9	SK	c	-	廣島 Hiroshima	71.3	-1.7	N	2	10	SK	e	-	廣島 Hiroshima	71.3	-1.7	N	2	10	SK	e	-
多度津 Tadotsu	71.1	-3.3	-	1	0	SK	b	-	岡山 Okayama	71.3	-4.2	-	1	0	-	b	-	岡山 Okayama	71.3	-4.2	-	1	0	-	b	-
廣島 Hiroshima	71.3	-1.7	N	2	10	SK	e	-	神戸 Kobe	71.4	-2.2	NNE	3	0	K	b	-	神戸 Kobe	71.4	-2.2	NNE	3	0	K	b	-
岡山 Okayama	71.3	-4.2	-	1	0	-	b	-	大阪 Ōsaka	71.5	-3.3	NNE	2	0	-	b	-	大阪 Ōsaka	71.5	-3.3	NNE	2	0	-	b	-
神戸 Kobe	71.4	-2.2	NNE	3	0	K	b	-	京都 Kyōto	71.9	-5.5	-	1	0	-	b	-	京都 Kyōto	71.9	-5.5	-	1	0	-	b	-
大阪 Ōsaka	71.5	-3.3	NNE	2	0	-	b	-	八木 Yagi	71.3	-5.7	ESE	1	0	SC	b	-	八木 Yagi	71.3	-5.7	ESE	1	0	SC	b	-
京都 Kyōto	71.9	-5.5	-	1	0	-	b	-	富江 Tomie	69.7	7.2	-	1	10	SC	c	-	富江 Tomie	69.7	7.2	-	1	10	SC	c	-
八木 Yagi	71.3	-5.7	ESE	1	0	SC	b	-	長崎 Nagasaki	70.2	4.3	-	1	10	SC	c	-	長崎 Nagasaki	70.2	4.3	-	1	10	SC	c	-
富江 Tomie	69.7	7.2	-	1	10	SC	c	-	佐賀 Saga	70.1	1.5	-	0	10	SK	c	-	佐賀 Saga	70.1	1.5	-	0	10	SK	c	-
長崎 Nagasaki	70.2	4.3	-	1	10	SC	c	-	薩摩 Hukuoka	69.6	1.6	SSE	2	10	KC	c	-	薩摩 Hukuoka	69.6	1.6	SSE	2	10	KC	c	-
佐賀 Saga	70.1	1.5	-	0	10	SK	c	-	鹿原 Ituhara	69.2	3.0	-	1	10	KC	c	-	鹿原 Ituhara	69.2	3.0	-	1	10	KC	c	-
薩摩 Hukuoka	69.6	1.6	SSE	2	10	KC	c	-	下関 Simonoseki	69.9	3.5	E	6	10	SK	c	-	下関 Simonoseki	69.9	3.5	E	6	10	SK	c	-
鹿原 Ituhara	69.2	3.0	-	1	10	KC	c	-	濱田 Hamada	70.2	-1.0	ENE	2	10	KC	c	-	濱田 Hamada	70.2	-1.0	ENE	2	10	KC	c	-
下関 Simonoseki	69.9	3.5	E	6	10	SK	c	-	濱田 Hamada	70.2	-1.0	ENE	2	10	KC	c	-	濱田 Hamada	70.2	-1.0	ENE	2	10	KC	c	-
濱田 Hamada	70.2	-1.0	ENE	2	10	KC	c	-	津島 Sakai	70.2	-4.0	-	0	0	SK	b	-	津島 Sakai	70.2	-4.0	-	0	0	SK	b	-
濱田 Hamada	70.2	-1.0	ENE	2	10	KC	c	-	津島 Sakai	70.2	-4.0	-	0	0	SK	b	-	津島 Sakai	70.2	-4.0	-	0	0	SK	b	-
津島 Sakai	71.0	-5.2	-	1	0	-	b	-	津島 Sakai	71.0	-5.2	-	1	0	-	b	-	津島 Sakai	71.0	-5.2	-	1	0	-	b	-
津島 Sakai	71.7	-5.1	WNW	3	0	SK	b	-	津島 Sakai	71.7	-5.1	WNW	3	0	SK	b	-	津島 Sakai	71.7	-5.1	WNW	3	0	SK	b	-
津島 Sakai	71.7	-5.1	WNW	3	0	SK	b	-	津島 Sakai	71.7	-5.1	WNW	3	0	SK	b	-	津島 Sakai	71.7	-5.1	WNW	3	0	SK	b	-
津島 Sakai	71.7	-5.1	WNW	3	0	SK	b	-	津島 Sakai	71.7	-5.1	WNW	3	0	SK	b	-	津島 Sakai	71.7	-5.1	WNW	3	0	SK	b	-
津島 Sakai	71.7	-5.1	WNW	3	0	SK	b	-	津島 Sakai	71.7	-5.1	WNW	3	0	SK	b	-	津島 Sakai	71.7	-5.1	WNW	3	0	SK	b	-
津島 Sakai	71.7	-5.1	WNW	3	0	SK	b	-	津島 Sakai	71.7	-5.1	WNW	3	0	SK	b	-	津島 Sakai	71.7	-5.1	WNW	3	0	SK	b	-
津島 Sakai	71.7	-5.1	WNW	3	0	SK	b	-	津島 Sakai	71.7	-5.1	WNW	3	0	SK	b	-	津島 Sakai	71.7	-5.1	WNW	3	0	SK	b	-
津島 Sakai	71.7	-5.1	WNW	3	0	SK	b	-	津島 Sakai	71.7	-5.1	WNW	3	0	SK	b	-	津島 Sakai	71.7	-5.1	WNW	3	0	SK	b	-
津島 Sakai	71.7	-5.1	WNW	3	0	SK	b	-	津島 Sakai	71.7	-5.1	WNW	3	0	SK	b	-	津島 Sakai	71.7	-5.1	WNW	3	0	SK	b	-
津島 Sakai	71.7	-5.1	WNW	3	0	SK	b	-	津島 Sakai	71.7	-5.1	WNW	3	0	SK	b	-	津島 Sakai	71.7	-5.1	WNW	3	0	SK	b	-
津島 Sakai	71.7	-5.1	WNW	3	0	SK	b	-	津島 Sakai	71.7	-5.1	WNW	3	0	SK	b	-	津島 Sakai	71.7	-5.1	WNW	3	0	SK	b	-
津島 Sakai	71.7	-5.1	WNW	3	0	SK	b	-	津島 Sakai	71.7	-5.1	WNW	3	0	SK	b	-	津島 Sakai	71.7	-5.1	WNW	3	0	SK	b	-
津島 Sakai	71.7	-5.1	WNW	3	0	SK	b	-	津島 Sakai	71.7	-5.1	WNW	3	0	SK	b	-	津島 Sakai	71.7	-5.1	WNW	3	0	SK	b	-
津島 Sakai	71.7	-5.1	WNW	3	0	SK	b	-	津島 Sakai	71.7	-5.1	WNW	3	0	SK	b	-	津島 Sakai	71.7	-5.1	WNW	3	0	SK	b	-
津島 Sakai	71.7	-5.1	WNW	3	0	SK	b	-	津島 Sakai	71.7	-5.1	WNW	3	0	SK	b	-	津島 Sakai	71.7	-5.1	WNW	3	0	SK	b	-
津島 Sakai	71.7	-5.1	WNW	3	0	SK	b	-	津島 Sakai	71.7	-5.1	WNW	3	0	SK	b	-	津島 Sakai	71.7	-5.1	WNW	3	0	SK	b	-
津島 Sakai	71.7	-5.1	WNW	3	0	SK	b	-	津島 Sakai	71.7	-5.1	WNW	3	0	SK	b	-	津島 Sakai	71.7	-5.1	WNW	3	0	SK	b	-
津島 Sakai	71.7	-5.1	WNW	3	0	SK	b	-	津島 Sakai	71.7	-5.1	WNW	3	0	SK	b	-	津島 Sakai	71.7	-5.1	WNW	3	0	SK	b	-
津島 Sakai	71.7	-5.1	WNW	3	0	SK	b	-	津島 Sakai	71.7	-5.1	WNW	3	0	SK	b	-	津島 Sakai	71.7	-5.1	WNW	3	0	SK	b	-
津島 Sakai	71.7	-5.1	WNW	3	0	SK	b																			

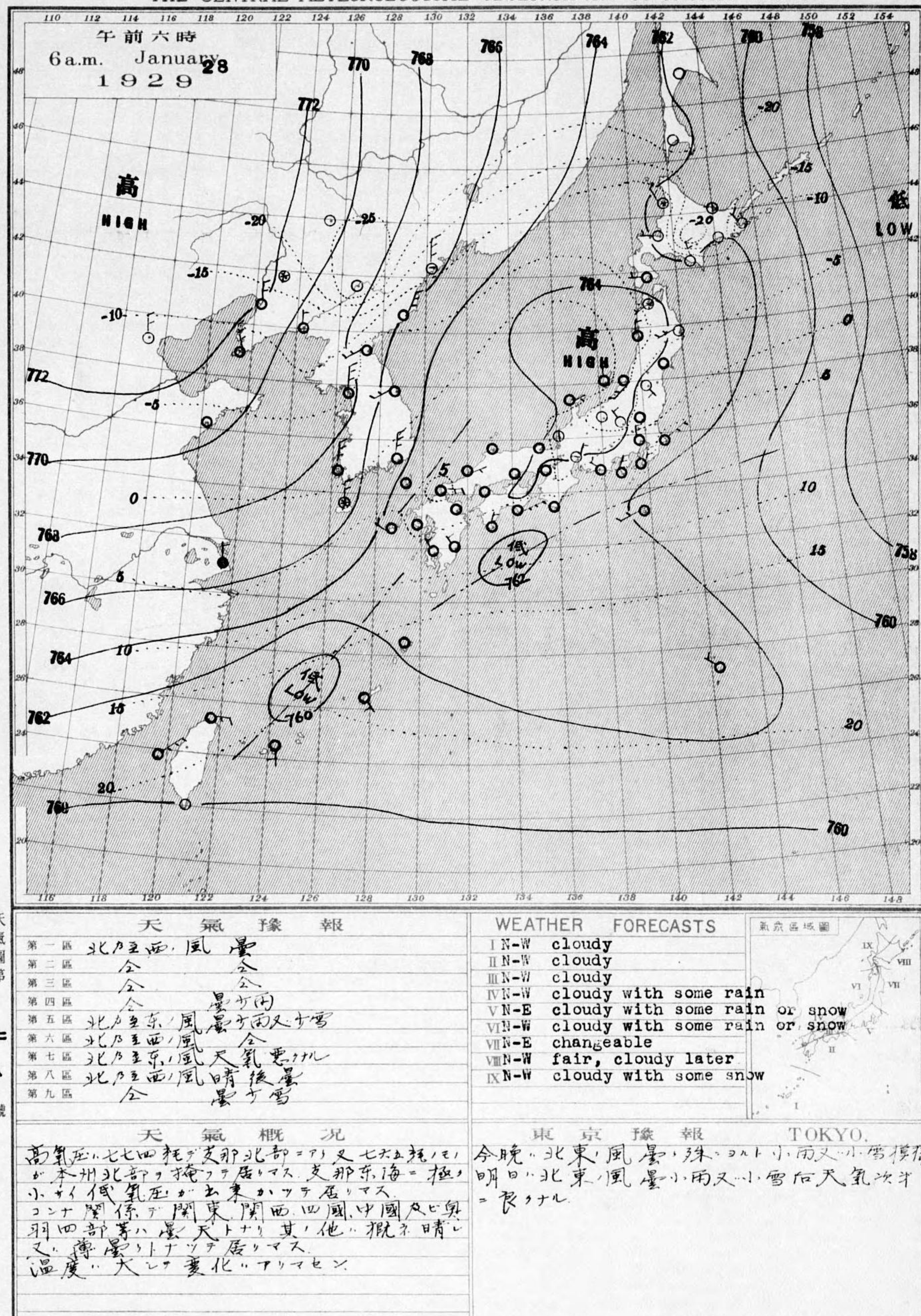
天氣圖
WEATHER CHART.

THE CENTRAL METEOROLOGICAL OBSERVATORY OF JAPAN, TOKYO.



天氣圖
WEATHER CHART.

THE CENTRAL METEOROLOGICAL OBSERVATORY OF JAPAN, TOKYO.



壹月廿七日午前六時各地觀測表
OBSERVATIONS at 6a.m. (135° M.S.T.) January 27 1929

測候所	氣壓	氣溫	風向	風速	雲量	雲形	天氣	雨量	測候所	氣壓	氣溫	風向	風速	雲量	雲形	天氣	雨量
STATIONS	Air Press. mm. 700+	Air Temp. °C	Wind Direc.	Vel. m.s.	Amt.	Form	Weather	Precip. mm. (1)	STATIONS	Air Press. mm. 700+	Air Temp. °C	Wind Direc.	Vel. m.s.	Amt.	Form	Weather	Precip. mm. (1)
パラオ Palau	84.2	24.9	W	3	10	N	c	23	山形 Yamagata	60.4	0.2	-	1	10	N	c	-
恒春 Kōsyun	82.1	20.6	-	1	10	KC	c	3	秋田 Akita	60.9	0.2	R	6	10	SK	c	0
臺南 Tainan	82.5	17.3	NNE	3	10	SK	c	3	水戸 Mito	59.5	-2.3	NNW	2	0	SK	c	-
澎湖 Hōko	83.1	17.1	NW	7	10	N	r	3	金山 Kanayama	59.2	4.0	-	0	4	SK	bc	-
臺北 Taihoku	84.3	17.1	-	0	10	N	r	1	石巻 Isinomaki	60.3	0.8	W	4	0	CK	bc	-
石垣 Isigakizima	83.8	21.3	-	1	10	SK	c	3	水澤 Midusawa	60.3	-1.3	NNW	10	4	SK	b	-
那覇 Naha	82.3	19.1	NNE	2	10	SK	c	38	盛岡 Morioka	60.3	-1.8	W	1	10	SK	c	-
名瀬 Naze	83.0	18.3	N	2	10	SK	c	17	宮古 Miyako	58.3	1.3	WSW	6	2	SK	c	-
鹿兒島 Kagosima	83.5	11.0	WNW	4	2	SK	b	8	青森 Aomori	61.1	-3.4	WNW	7	10	SK	c	-
宮崎 Miyazaki	82.8	10.2	-	1	10	SK	c	5	青森 Hakodate	59.3	-3.4	W	9	8	SK	c	-
熊本 Kumamoto	83.3	9.3	-	1	10	SK	f	7	蕨 Suttu	59.4	-5.3	NW	12	10	N	s	0
足摺 Asizuri	82.2	9.4	NNE	2	0	SK	b	3	札幌 Sapporo	57.0	-5.8	NNW	4	3	C	bc	-
高知 Kōchi	82.5	7.1	-	1	10	SK	c	12	利根 Haboro	57.8	-12.1	ENE	2	10	N	s	3
室戸 Muroto	82.3	8.7	ENE	3	10	N	c	12	旭川 Asahigawa	57.3	-9.0	NNW	2	10	N	s	3
徳島 Tokushima	83.9	3.8	-	0	10	SK	c	1	浦河 Urakawa	57.2	-4.2	NW	7	1	SK	b	2
和歌山 Wakayama	83.8	4.7	-	1	10	SK	c	1	帯広 Obihiro	56.2	-13.1	-	1	1	AC	b	-
潮音 Siomisaki	81.3	10.3	WNW	3	10	N	c	3	網走 Abasiri	56.4	-10.7	NW	2	10	N	s	-
大分 Ōita	84.7	5.9	-	0	10	N	c	5	網走 Kuroi	55.7	-13.2	NNE	3	1	SK	b	-
松山 Matuyama	84.3	5.8	-	1	10	N	c	5	根室 Nemuro	53.9	-5.2	NNW	2	10	SC	c	-
多度津 Tadotu	64.1	4.0	-	1	10	N	c	4	妙那 Syana	-	-	-	-	-	-	-	-
廣島 Hiroshima	64.4	3.3	-	1	10	SK	c	1	大泊 Ootomari	58.0	-18.0	NE	3	1	SC	b	-
岡山 Okayama	64.4	1.8	-	0	10	SC	c	6	敦香 Sikka	59.3	-23.4	NW	3	0	-	b	4
神戸 Kobe	64.2	3.2	-	1	10	KC	c	6	釜山 Husan	65.8	-0.3	NW	3	0	-	b	4
大阪 Ōsaka	64.2	2.7	-	1	10	SK	c	6	濟州島 Saisyūtō	68.3	3.9	NNW	7	10	SK	c	10
京都 Kyōto	64.4	1.1	-	1	10	N	c	4	木浦 Moppe	68.3	-1.0	NNW	7	10	CK	c	9
富山 Yūgi	63.9	1.8	-	0	10	N	r	7	仁川 Zinsen	69.1	-4.2	NNW	4	3	C	c	-
八木 Yagi	65.0	7.7	N	5	10	N	r	1	江陵 Kōryō	68.3	-1.3	SW	5	4	CS	bc	-
長門 Nagasaki	65.2	6.9	N	3	10	N	r	1	江陵 Kōryō	67.1	-4.2	-	1	10	CS	c	-
佐賀 Saga	65.6	5.5	-	1	10	N	c	1	天津 Tientsin	67.0	-7.3	NW	2	2	SK	b	-
福岡 Fukuoka	65.2	6.6	-	1	10	N	c	2	天津 Tientsin	67.0	-7.3	NW	2	2	SK	b	-
下関 Shimonoeki	65.1	5.3	-	1	10	SK	c	1	天津 Tientsin	67.0	-7.3	NW	2	2	SK	b	-
津田 Hamada	64.7	7.3	NW	2	10	SK	c	5	天津 Tientsin	67.0	-7.3	NW	2	2	SK	b	-
津田 Hamada	64.3	3.3	-	0	10	N	c	8	天津 Tientsin	67.0	-7.3	NW	2	2	SK	b	-
津田 Hamada	63.9	1.3	-	0	10	N	r	1	天津 Tientsin	67.0	-7.3	NW	2	2	SK	b	-
津田 Hamada	62.8	5.1	N	3	10	N	c	2	天津 Tientsin	67.0	-7.3	NW	2	2	SK	b	-
津田 Hamada	63.1	1.8	-	1	10	SK	c	3	天津 Tientsin	67.0	-7.3	NW	2	2	SK	b	-
津田 Hamada	62.0	1.5	NW	7	9	CK	c	1	天津 Tientsin	67.0	-7.3	NW	2	2	SK	b	-
津田 Hamada	61.3	4.3	WSW	5	4	SK	bc	-	天津 Tientsin	67.0	-7.3	NW	2	2	SK	b	-
長津島 Nagaturo	59.7	10.9	W	10	10	SK	c	-	天津 Tientsin	67.0	-7.3	NW	2	2	SK	b	-
津田 Hamada	58.5	11.1	SSW	5	9	SK	c	-	天津 Tientsin	67.0	-7.3	NW	2	2	SK	b	-
津田 Hamada	59.7	-0.3	NW	2	0	KC	b	-	天津 Tientsin	67.0	-7.3	NW	2	2	SK	b	-
津田 Hamada	59.9	-1.8	NW	2	0	KC	b	-	天津 Tientsin	67.0	-7.3	NW	2	2	SK	b	-
津田 Hamada	59.9	-4.3	-	1	0	SK	b	-	天津 Tientsin	67.0	-7.3	NW	2	2	SK	b	-
津田 Hamada	58.4	7.2	ENE	2	9	C	b	-	天津 Tientsin	67.0	-7.3	NW	2	2	SK	b	-
津田 Hamada	59.1	1.3	WNW	3	1	CS	b	-	天津 Tientsin	67.0	-7.3	NW	2	2	SK	b	-
津田 Hamada	61.8	10.6	W	3	9	N	c	3	天津 Tientsin	67.0	-7.3	NW	2	2	SK	b	-
津田 Hamada	66.2	16.6	-	1	10	N	c	-	天津 Tientsin	67.0	-7.3	NW	2	2	SK	b	-
津田 Hamada	60.2	0.8	W	9	0	-	b	-	天津 Tientsin	67.0	-7.3	NW	2	2	SK	b	-
高山 Takayama	65.4	-2.8	-	0	10	N	s	1	天津 Tientsin	67.0	-7.3	NW	2	2	SK	b	-
飯田 Iida	60.5	5.0	S	3	3	SK	bc	-	天津 Tientsin	67.0	-7.3	NW	2	2	SK	b	-
松本 Matumoto	62.6	-1.4	-	0	10	SK	bc	-	天津 Tientsin	67.0	-7.3	NW	2	2	SK	b	-
長野 Nagano	63.0	-2.2	-	0	10	N	c	-	天津 Tientsin	67.0	-7.3	NW	2	2	SK	b	-
甲府 Kōfu	68.9	-2.7	-	1	1	SK	b	-	天津 Tientsin	67.0	-7.3	NW	2	2	SK	b	-
前橋 Maebasi	59.8	4.4	WNW	9	0	SK	b	-	天津 Tientsin	67.0	-7.3	NW	2	2	SK	b	-
足尾 Asio	57.7	3.2	SSW	5	0	SK	b	-	天津 Tientsin	67.0	-7.3	NW	2	2	SK	b	-
宇都宮 Utsunomiya	60.1	-3.5	-	0	0	-	b	-	天津 Tientsin	67.0	-7.3	NW	2	2	SK	b	-
藤島 Fukuoka	60.9	2.5	SSW	2	8	-	b	-	天津 Tientsin	67.0	-7.3	NW	2	2	SK	b	-
彦根 Hikone	63.9	0.9	-	1	10	N	c	6	天津 Tientsin	67.0	-7.3	NW	2	2	SK	b	-
伊吹山 Ibukisan	63.3	-3.7	NW	9	10	N	s	13	天津 Tientsin	67.0	-7.3	NW	2	2	SK	b	-
福井 Fukui	64.0	1.4	-	0	10	N	r	3	天津 Tientsin	67.0	-7.3	NW	2	2	SK	b	-
金澤 Kanazawa	64.1	3.5	SE	2	10	N	r	2	天津 Tientsin	67.0	-7.3	NW	2	2	SK	b	-
曾月 Minaduki	63.5	1.6	NNW	4	10	N	r	8	天津 Tientsin	67.0	-7.3	NW	2	2	SK	b	-
伏木 Hukuki	64.2	2.8	-	1	10	N	r	3	天津 Tientsin	67.0	-7.3	NW	2	2	SK	b	-
高田 Takata	64.2	1.0	-	1	10	N	r	19	天津 Tientsin	67.0	-7.3	NW	2	2	SK	b	-
新潟 Niigata	63.0	3.7	NW	12	10	N	s	3	天津 Tientsin	67.0	-7.3	NW	2	2	SK	b	-
相川 Aikawa	62.9	2.4	N	7	10	N	c	3	天津 Tientsin	67.0	-7.3	NW	2	2	SK	b	-

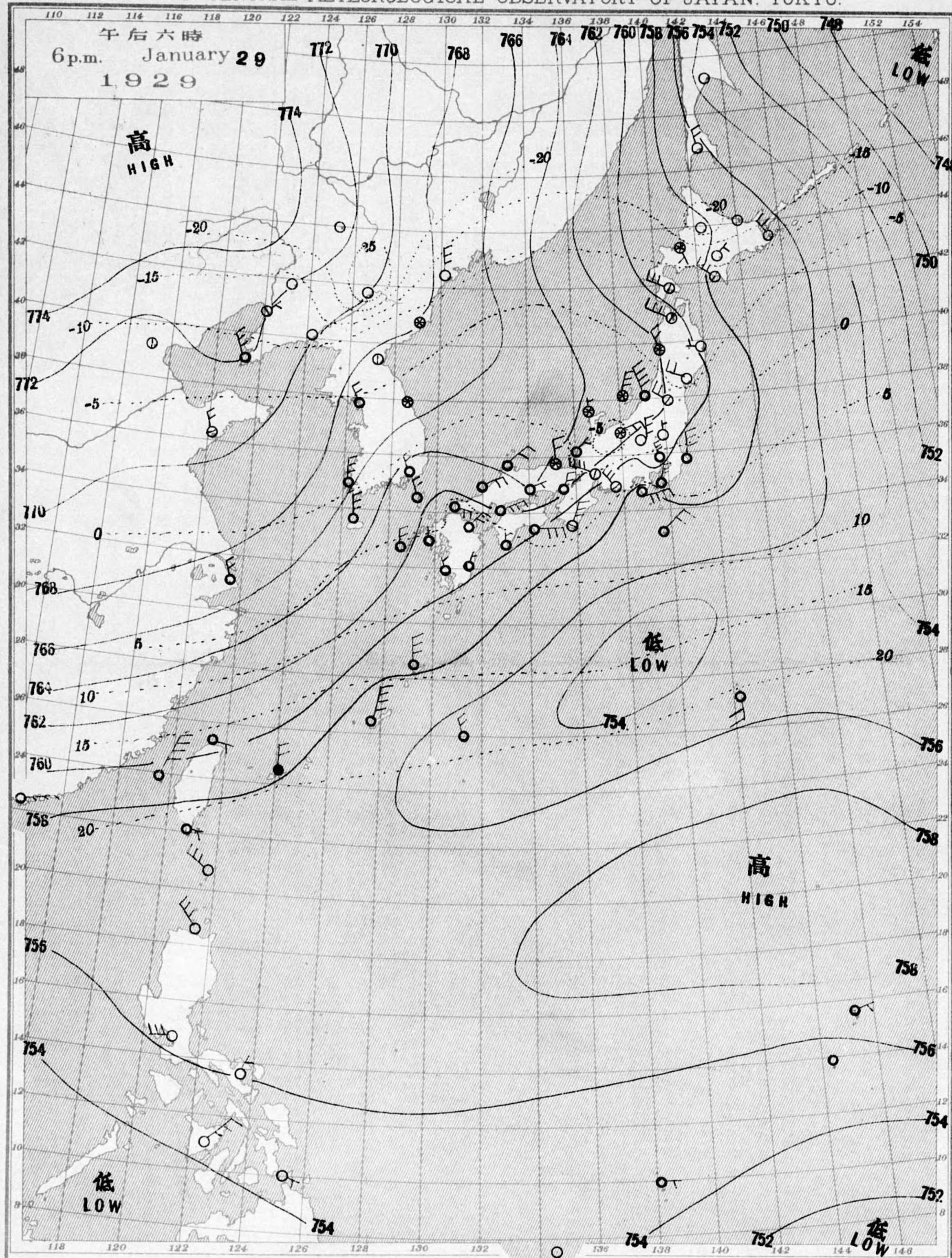
天氣 Weather 快晴 Clear 晴 Fair 曇 Cloudy 雨 Rain 雪 Snow 霧 Fog 雷雨 Thunderstorm
記號 Notation b bc c r s f t

壹月廿六日午後六時各地觀測表
OBSERVATIONS at 6p.m. (135° M.S.T.) January 26 1929

測候所	氣壓	氣溫	風向	風速	雲量	雲形	天氣	雨量	測候所	氣壓	氣溫	風向	風速	雲量	雲形	天氣	雨量
STATIONS	Air Press. mm. 700+	Air Temp. °C	Wind Direc.	Vel. m.s.	Amt.	Form	Weather	Precip. mm. (2)	STATIONS	Air Press. mm. 700+	Air Temp. °C	Wind Direc.	Vel. m.s.	Amt.	Form	Weather	Precip. mm. (2)
パラオ Palau	87.7	28.3	ENE	4	10	N	c	4	仁川 Zinsen	69.4	-1.4	W	3	10	SK	c	-
恒春 Kōsyun	82.7	20.3	-	1	10	SK	c	1	江陵 Kōryō	64.9	2.7	SW	6	0	SK	c	-
澎湖 Hōko	84.1	19.7	NE	6	10	N	r	1	元山 Gensan	66.5	-0.4	WSW	5	3	SK	c	-
臺北 Taihoku	84.2	18.3	NNW	3	10	SK	c	1	橫濱 Zyōsin	64.8	-1.2	-	1	6	SK	c	-
石垣 Isigakizima	84.1	21.8	S	4	10	N	r	1	雄基 Yūki	65.1	-3.2	-	1	10	SK	c	1
那覇 Naha	84.4	19.0	SSW	7	10	N	r	13	中江津 Tyūkōtin	68.8	-13.6	-	0	10	SK	c	-
名瀬 Naze	84.6	17.3	S	3	10	N	r	2	龍岩浦 Ryūganpo	69.8	-7.0	-	0	10	SK	c	-
鹿兒島 Kagosima	85.1	13.3	-	1	10	N	r	-	大連 Dairen	70.3	-3.3	WNW	6	7	SK	c	-
宮崎 Miyazaki	85.7	13.0	NNE	2	10	N	r	-	營口 Yinkow	71.2	-5.4	N	2	0	-	c	-
熊本 Kumamoto	86.0	10.4	NNE	3	10	SC	c	-	奉天 Mukden	70.4	-8.7	-	0	2	B	b	-
高知 Kōchi	86.3	9.0	-	1	10	SK	c	-	長春 Changchun	70.0	-12.0	-	1	0	-	b	-
室戸 Muroto	86.3	9.1	W	3	10	N	c										

天氣圖
WEATHER CHART.

THE CENTRAL METEOROLOGICAL OBSERVATORY OF JAPAN, TOKYO.



等壓線 Isobaric line	○ 快晴 Clear	⊗ 雪 Snow	○ 軟風 Light Wind 2-4	○ 烈風 Strong Gale 15-20 m.p.s.	○ 颶風 Hurricane 29-35 m.p.s.
等溫線 Isothermal line	① 晴 Fair	⊙ 霧 Fog	○ 和風 Moderate Wind 4-6	○ 疾風 Strong Wind 6-10	○ 20-25
不連續線 Discontinuity	○ 曇 Cloudy	⊕ 雷雨 Thunder storm	○ 疾風 Strong Wind 10-15	○ 25-20	○ 35-40

明治廿七年三月七日第三種郵便物認可
昭和四年一月三十日發行

發行人發行所
東京市麹町區元龜町壹番地

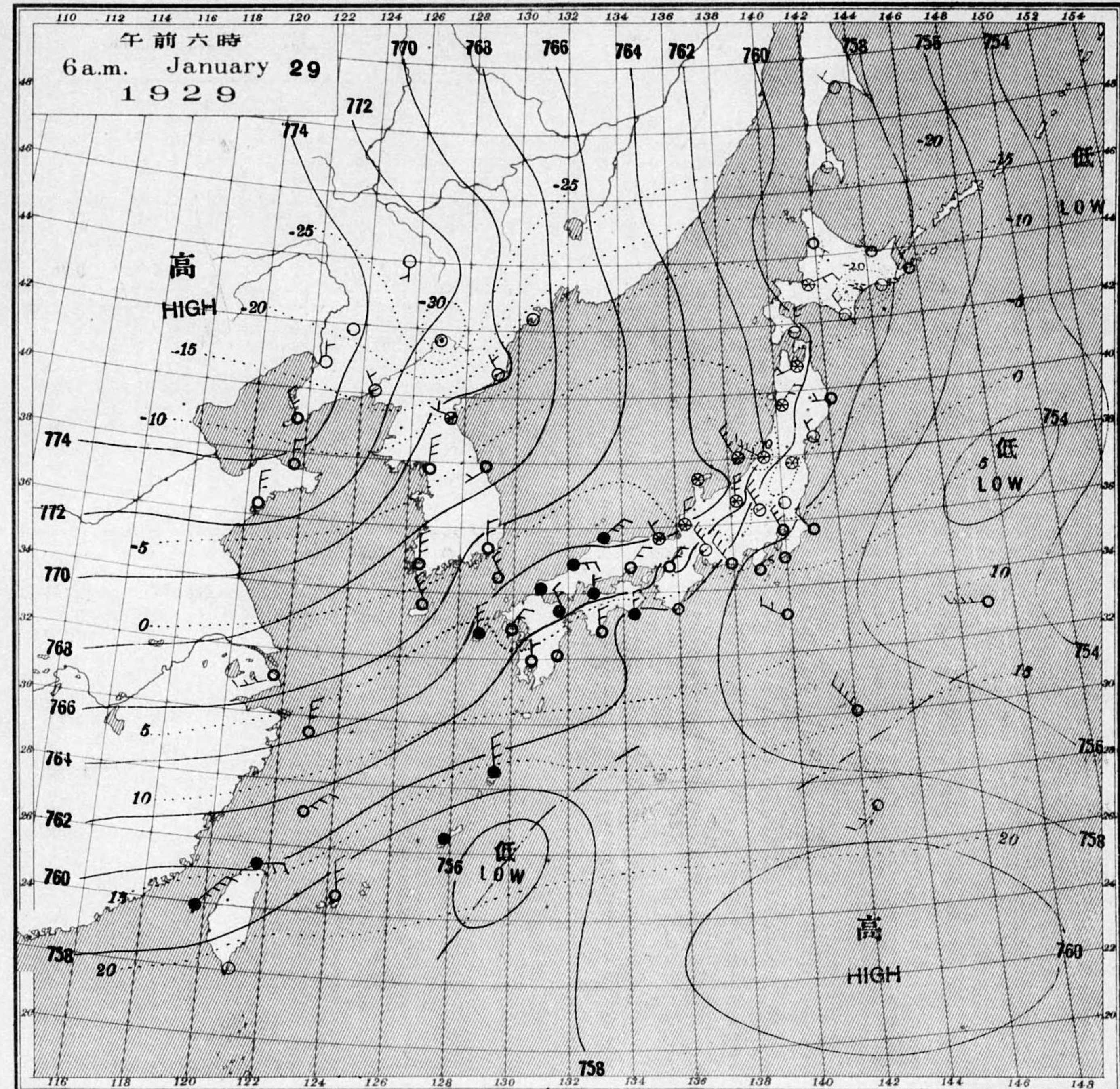
中央氣象臺

東京市神田區西小川町一丁目六番地電話九段二八四四番
販賣印刷者合資會社 清華堂 (定價郵稅共金五錢)

天氣圖

WEATHER CHART.

THE CENTRAL METEOROLOGICAL OBSERVATORY OF JAPAN, TOKYO.



天氣豫報		WEATHER FORECASTS	
第一區	北乃至東, 風 雲少雨	I	N-E cloudy with some rain
第二區	北乃至西, 風 天氣長ヲル	II	N-W improving
第三區	全 全	III	N-W improving
第四區	全 全	IV	N-W improving
第五區	全 全	V	N-W cloudy, fair later
第六區	全 全	VI	N-W cloudy with some snow
第七區	全 全	VII	N-W cloudy, fair later
第八區	全 全	VIII	N-W cloudy
第九區	全 全	IX	N-W cloudy with some snow

天氣圖第 二 九 號

天氣概況		東京豫報 TOKYO.	
小サイ低氣壓が琉球ノ東ノ海上ニテ極クユツクシテ		今晚ハ北風稍強ク雪ノ雨模様ナリ	
スガ東北東ニ進ニテ圧力ハコレヲ不連續線ヲ北		明日ハ北風雪ヲリ踏ナリ	
東ニ伸ビテ八丈島ノ南ヲ通ツテ圧力ハ高氣壓		暴風警報	
ハ支那北部ノ七七六耗程度ノ不レ次第ニ東		東京地方 北風強クハニ 廿九日午前十時五分警戒ス	
南東ニ動ク模様ナシ又小呂宋島ノ南ニ七七六			
〇耗 高氣壓ノマシマス是等ノマシ天氣ハ一般			
ニモリガラス 西日本ハ所々雨 東日本ハ所々雪			
トナツテ居ラス			

壹月廿八日午前六時各地觀測表
OBSERVATIONS at 6a.m. (135° M.S.T.) January 28 1929

壹月廿七日午后六時各地觀測表
OBSERVATIONS at 6p.m. (135° M.S.T.) January 27 1929

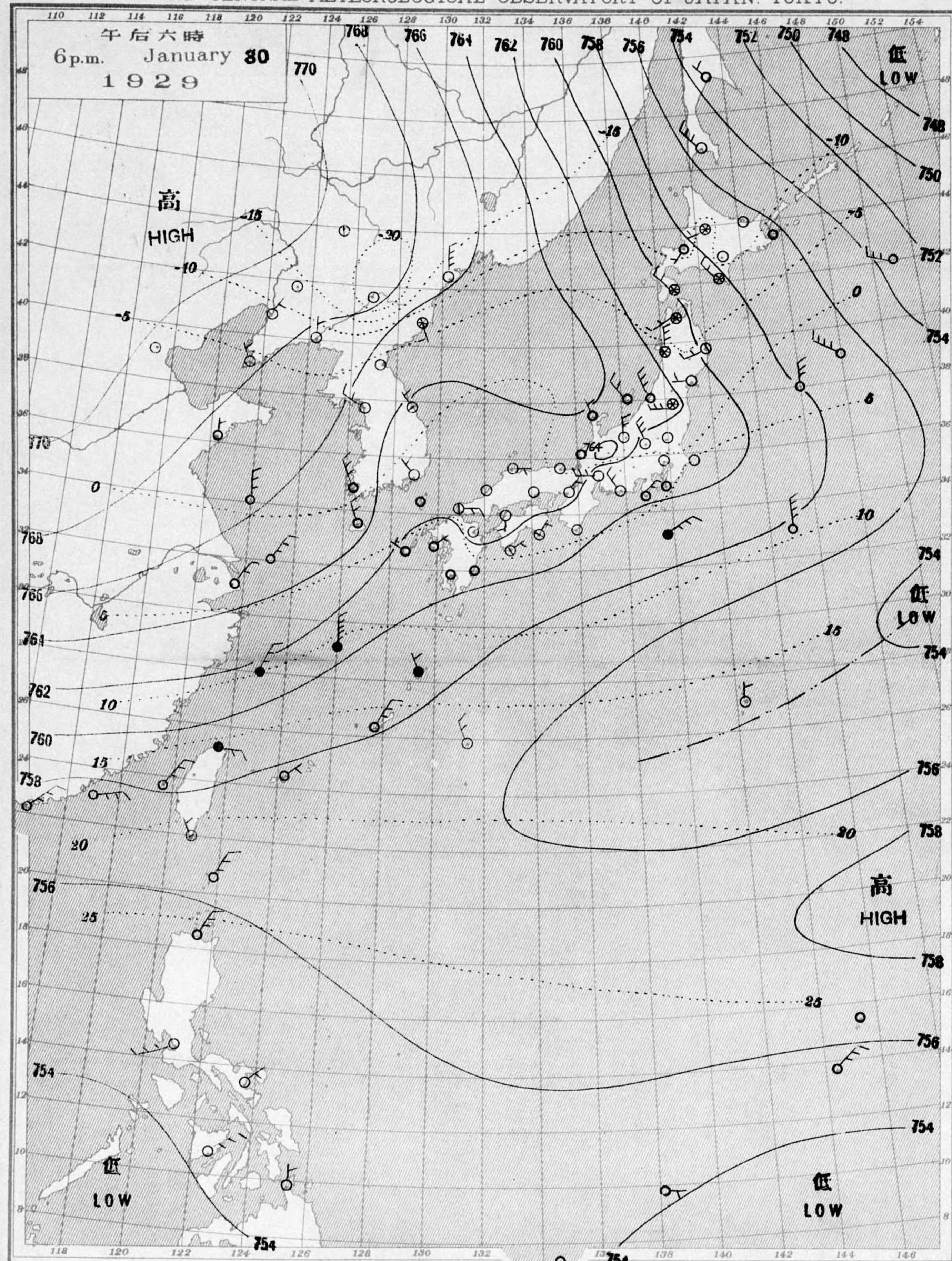
測候所 STATIONS	氣壓 Air Press. mm. 700+	氣溫 Air Temp. °C	風向		風速		雲量	雲形	天氣	雨量 Precip. mm. (1)	測候所 STATIONS	氣壓 Air Press. mm. 700+	氣溫 Air Temp. °C	風向		風速		雲量	雲形	天氣	雨量 Precip. mm. (1)																																																																																																																																																																																																																																																																																																																																																																									
			Dir.	Vel.	Dir.	Vel.								Dir.	Vel.	Dir.	Vel.																																																																																																																																																																																																																																																																																																																																																																													
パラオ Palau	57.8	25.1	NE	2	10	SK	c	8	山形 Yamagata	64.9	-6.2	-	0	8	N	c	-	秋田 Akita	64.2	-3.7	N	3	10	SK	c	-	水戸 Mito	63.5	-1.3	-	1	10	SK	c	-	金山 Kanayama	63.9	-2.0	-	0	9	SK	c	-	石巻 Isinomaki	64.7	-5.5	-	1	10	SK	c	-	水澤 Midusawa	63.9	-6.6	NE	3	7	SK	bc	-	盛岡 Morioka	63.4	-8.8	SW	4	1	SK	b	-	宮古 Miyako	64.1	-5.6	SW	3	10	N	s	1	青森 Aomori	63.0	-5.4	W	3	8	SK	c	-	函館 Hakodate	62.9	-7.4	NW	9	10	N	s	2	札幌 Sapporo	61.9	-9.2	W	3	0	N	b	-	札幌 Haboro	61.3	-8.6	NW	4	10	N	s	7	旭川 Asahigawa	61.5	-12.6	-	0	10	N	s	3	浦河 Urakawa	62.0	-8.8	NW	5	1	SK	b	-	帯広 Obihiro	61.6	-20.2	-	0	4	SK	bc	-	網走 Aburatsubo	62.1	-15.0	-	1	3	CK	bc	-	根室 Nemuro	62.0	-18.2	-	1	1	SK	b	-	釧路 Kushiro	61.1	-8.9	NW	3	2	SK	b	-	釧路 Nemuro	61.1	-8.9	NW	3	2	SK	b	-	釧路 Syana	62.4	-23.3	-	1	0	-	b	-	大泊 Ootomari	61.9	-24.5	-	1	0	-	b	-	釧路 Sikka	64.5	0.5	N	6	10	SK	c	-	釜山 Husan	66.5	3.1	N	5	10	N	s	-	濟州島 Saisyūtō	67.1	-1.4	N	7	10	SC	c	-	木浦 Moppo	68.4	-5.0	N	6	10	CK	c	-	仁川 Zinsen	64.2	-0.5	WSW	5	10	SC	c	-	江陵 Kōryō	66.5	-4.1	WSW	4	10	CS	c	-	元山 Gensan	66.0	-6.7	NNE	6	9	SK	c	-	雄基 Yūki	66.9	-10.6	N	3	4	CS	bc	-	中江津 Tyūkōtin	71.1	-29.5	-	0	0	-	b	-	龍岩浦 Ryūganpo	69.7	-12.6	N	2	10	CS	c	-	大連 Dairen	70.3	-5.6	NW	6	10	CS	c	-	營口 Yinkow	72.0	-12.3	N	4	10	CK	c	-	奉天 Mukden	70.9	-15.7	-	0	10	N	s	-	長春 Changchun	70.7	-24.6	-	1	0	-	b	-	天津 Tientsin	72.7	-7.2	N	4	1	CK	b	-	青島 Tsingtau	70.4	-2.4	N	3	10	SK	c	-	上海 Shanghai	67.5	3.3	N	4	10	N	r	3	瀋陽 Sentsyō	62.0	-	SE	2	10	SK	c	0-10	大東島 Ooagarizima	62.0	-	SE	2	10	SK	c	0-10	船名	東經	北緯	氣壓	風向	風力	天氣	船名	東經	北緯	氣壓	風向	風力	天氣

測候所 STATIONS	氣壓 Air Press. mm. 700+	氣溫 Air Temp. °C	風向		風速		雲量	雲形	天氣	雨量 Precip. mm. (2)	測候所 STATIONS	氣壓 Air Press. mm. 700+	氣溫 Air Temp. °C	風向		風速		雲量	雲形	天氣	雨量 Precip. mm. (2)																																																																																																																																										
			Dir.	Vel.	Dir.	Vel.								Dir.	Vel.																																																																																																																																																
パラオ Palau	57.9	25.1	-	0	10	KN	r	2	仁川 Zinsen	68.1	-2.6	W	3	10	SC	c	-	江陵 Kōryō	65.5	5.0	-	0	10	CS	c	-	元山 Gensan	66.0	0.3	WSW	5	3	SC	bc	-	雄基 Yūki	67.2	-7.9	ENE	5	9	SK	s	-	中江津 Tyūkōtin	68.7	-20.2	-	0	4	C	bc	-	龍岩浦 Ryūganpo	69.2	-6.4	-	0	10	CS	c	-	大連 Dairen	69.2	-2.9	-	1	1	SK	b	-	營口 Yinkow	69.4	-5.7	-	0	10	CS	c	-	奉天 Mukden	69.3	-10.1	-	0	9	S	c	-	長春 Changchun	69.1	-16.8	SW	2	0	-	b	-	天津 Tientsin	70.4	-1.2	W	2	7	C	bc	-	青島 Tsingtau	69.3	-0.1	NNW	3	8	CK	c	-	上海 Shanghai	68.2	4.6	N	5	10	N	r	2	瀋陽 Sentsyō	68.2	4.6	N	5	10	N	r	2	大東島 Ooagarizima	62.5	-	W	4	10	N	r	0-10	地名	時間	氣壓	風向	風力	氣溫	雨量	天氣	地名	時間	氣壓	風向	風力	氣溫	雨量	天氣

天氣 Weather 觀測 Clear 晴 Fair 曇 Cloudy 雨 Rain 雪 Snow 霧 Fog 雷雨 Thunderstorm
記號 Notation bc 1 2 3 4 5 6 7 8 9 10 11 12

Notes
1. In the 3 preceding 6 hours.
2. In the 3 preceding 24 hours.
3. In the 3 preceding 6 hours.
4. In the 3 preceding 24 hours.
5. In the 3 preceding 6 hours.
6. In the 3 preceding 24 hours.
7. In the 3 preceding 6 hours.
8. In the 3 preceding 24 hours.
9. In the 3 preceding 6 hours.
10. In the 3 preceding 24 hours.
11. In the 3 preceding 6 hours.
12. In the 3 preceding 24 hours.

天氣圖
WEATHER CHART.
THE CENTRAL METEOROLOGICAL OBSERVATORY OF JAPAN. TOKYO.



等壓線 Isobaric line
等溫線 Isothermal line
不連續線 Discontinuity

○ 快晴 Clear
① 晴 Fair
○ 曇 Cloudy
● 雨 Rain

⊙ 雪 Snow
⊙ 霧 Fog
⊙ 雷雨 Thunder storm

○ 軟風 Light Wind 2-4 m.p.s.
○ 和風 Moderate Wind 4-6 m.p.s.
○ 疾風 Strong Wind 6-10 m.p.s.
○ 強風 Gale 10-15 m.p.s.

○ 烈風 Strong Gale 15-20 m.p.s.
○ 颶風 Hurricane 20-25 m.p.s.
○ 29-35 m.p.s.
○ 35-40 m.p.s.
○ 40 < m.p.s.

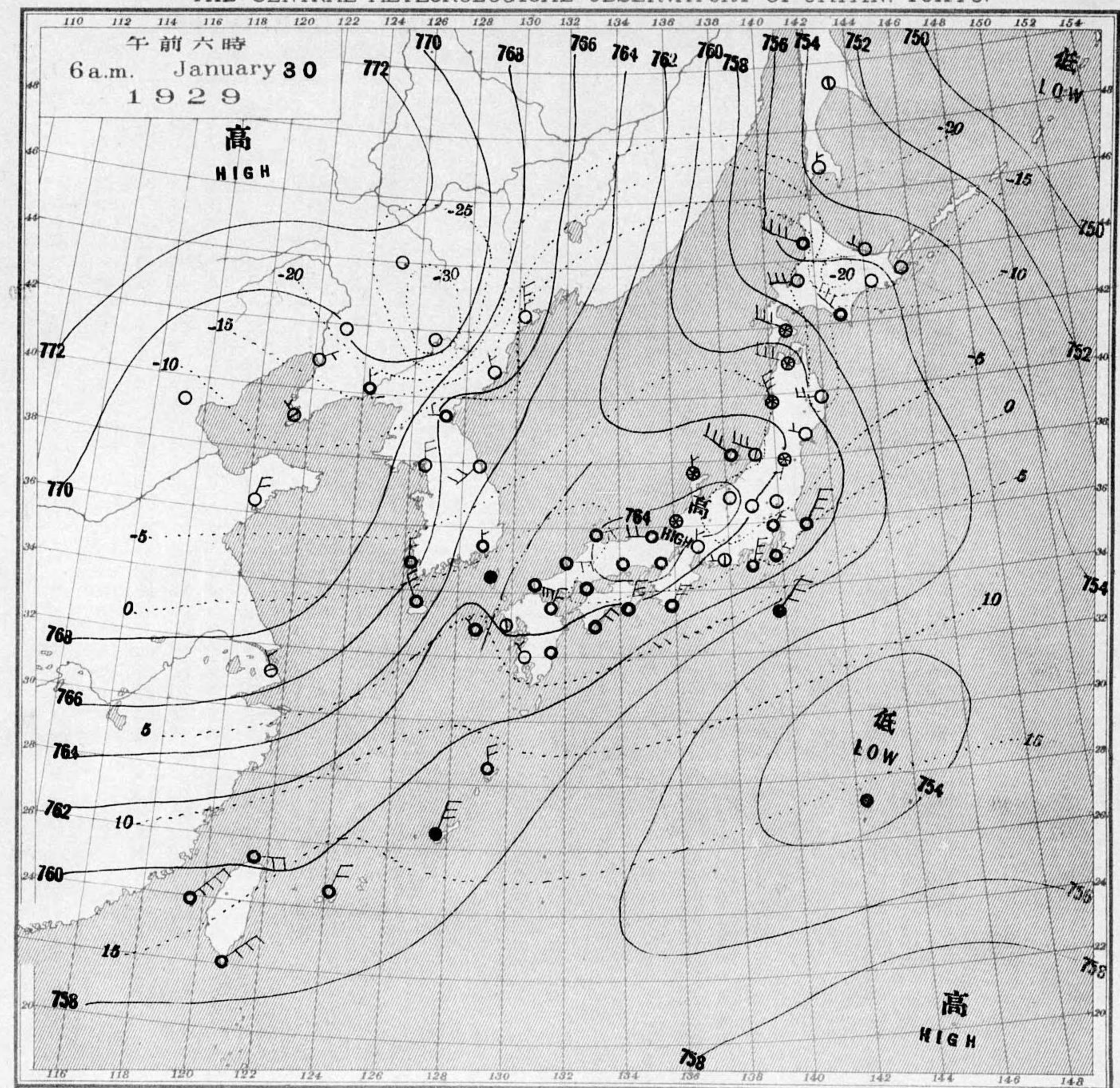
明治廿七年三月七日第三種郵便物認可
昭和四年一月一日發行

發行人 發行所
東京市神田區元町町芝番地

中央氣象臺

東京市神田區西小川町一丁目六番地 電話九段二八四四番
販賣印刷者合資會社 清華堂 (定價郵稅共全五錢)

天氣圖
WEATHER CHART.
THE CENTRAL METEOROLOGICAL OBSERVATORY OF JAPAN. TOKYO.



天氣圖第 30 號

天氣豫報		WEATHER FORECASTS	
第一區 北乃至東	風 曇少雨	I N-E	cloudy with some rain
第二區 北乃至西	風 晴	II N-W	fair
第三區 全	曇	III N-W	fair
第四區 全	曇	IV N-W	cloudy
第五區 全	晴	V N-W	fair
第六區 全	曇少雪	VI N-W	cloudy with some snow
第七區 全	晴所依り雪	VII N-W	fair, snowy at places
第八區 全	晴	VIII N-W	fair
第九區 全	晴少雪	IX N-W	fair with some snow

東京豫報 TOKYO.
今晚ハ北風晴時々曇ニ温度急降
明日全様

暴風警報
東京地方廿日午前八時四十分警戒ヲ解ス。

壹月廿九日午前六時各地觀測表

OBSERVATIONS at 6 a.m. (135° M.S.T.) January 29 1929

測候所	氣壓	氣溫	風向	風速	雲量	雲形	天候	雨量	測候所	氣壓	氣溫	風向	風速	雲量	雲形	天候	雨量
STATIONS	Air Press. mm. 700*	Air Temp. °C	Wind Direc.	Vel. m/s	Clouds Amt. Form	Weather	Precip. mm. (1)		STATIONS	Air Press. mm. 700*	Air Temp. °C	Wind Direc.	Vel. m/s	Clouds Amt. Form	Weather	Precip. mm. (1)	
パラオ Palau	56.5	24.5	-	0	10 SK	c	-		山形 Yamagata	60.2	-5.4	-	1	10 N	s	0	
恒春 Kōsyun	57.3	21.8	-	1	0 SK	c	-		秋田 Akita	61.0	-5.1	ENE	5	10 N	s	0	
臺北 Taitō	57.5	21.5	NNE	3	10 SK	c	13		水戸 Mito	58.1	-3.7	-	1	3 KC	c	2	
臺南 Tainan	58.5	17.4	NNE	3	10 SK	c	1		金山 Kanayama								
澎湖 Hōko	58.9	18.0	NE	10	10 N	r	1		石巻 Isinomaki	59.2	-5.9	ENE	2	1 SK	b	1	
臺北 Taihoku	61.0	15.8	E	4	10 N	r	35		水澤 Midusawa	59.3	-7.4	-	1	10 SK	c	2	
石巻 Isigakizima	57.1	19.2	N	9	10 KC	c	5		盛岡 Morioka	59.4	-7.5	E	5	10 N	s	1	
那覇 Naha	58.5	19.1	-	1	10 A	r	27		宮古 Miyako	58.5	-7.5	W	5	5 S	c	3	
那覇 Naha	58.5	19.1	-	1	10 A	r	27		青森 Aomori	61.5	-6.9	WSW	3	10 N	s	7	
鹿兒島 Kagosima	61.2	5.7	N	2	9 CS	c	2		函館 Hakodate	60.1	-12.4	N	4	0 SK	b	-	
宮崎 Miyazaki	60.9	7.0	-	1	10 SK	c	-		釧路 Kuroishi	59.7	-7.7	NW	9	10 SK	c	5	
熊本 Kumamoto	62.5	4.5	N	3	10 SK	c	1		札幌 Sapporo	59.2	-10.8	ESE	4	10 N	s	4	
足利 Asazuri	61.1	6.4	N	5	10 SK	c	1		羽前 Haboro	58.8	-12.0	ESE	3	10 N	s	2	
高知 Kōchi	61.4	6.0	NNE	3	10 SK	c	1		加川 Asahigawa	59.2	-10.3	-	0	0 S	b	2	
室戸 Muroto	59.3	6.3	NNE	5	10 N	r	5		浦河 Urakawa	58.6	-9.5	NNW	5	0 SK	b	-	
和歌山 Wakayama	61.0	4.0	NNE	3	10 N	r	2		帶廣 Obihiro	59.2	-23.3	-	1	3 SK	bc	-	
和歌山 Wakayama	61.0	4.0	NNE	3	10 N	r	2		網走 Aburatsubo	58.0	-14.3	NW	3	8 S	c	1	
和歌山 Wakayama	61.0	4.0	NNE	3	10 N	r	2		釧路 Kuroishi	58.3	-20.5	-	1	0 S	b	-	
和歌山 Wakayama	61.0	4.0	NNE	3	10 N	r	2		根室 Nemuro	57.3	-9.1	NW	4	10 N	s	-	
和歌山 Wakayama	61.0	4.0	NNE	3	10 N	r	2		釧路 Kuroishi	57.3	-9.1	NW	4	10 N	s	-	
和歌山 Wakayama	61.0	4.0	NNE	3	10 N	r	2		釧路 Kuroishi	57.3	-9.1	NW	4	10 N	s	-	
和歌山 Wakayama	61.0	4.0	NNE	3	10 N	r	2		釧路 Kuroishi	57.3	-9.1	NW	4	10 N	s	-	

壹月廿八日午后六時各地觀測表

OBSERVATIONS at 6 p.m. (135° M.S.T.) January 28 1929

測候所	氣壓	氣溫	風向	風速	雲量	雲形	天候	雨量	測候所	氣壓	氣溫	風向	風速	雲量	雲形	天候	雨量
STATIONS	Air Press. mm. 700*	Air Temp. °C	Wind Direc.	Vel. m/s	Clouds Amt. Form	Weather	Precip. mm. (2)		STATIONS	Air Press. mm. 700*	Air Temp. °C	Wind Direc.	Vel. m/s	Clouds Amt. Form	Weather	Precip. mm. (2)	
パラオ Palau	56.4	26.4	NE	3	2 K	b	-		仁川 Zinsen	67.7	-2.8	NW	10	4 S	bc	-	
恒春 Kōsyun	58.4	25.2	S	2	9 SK	c	-		江陵 Kōryō	65.7	-0.3	NW	2	10 CS	c	-	
澎湖 Hōko	59.0	18.6	NE	5	10 SK	c	-		元山 Gensan	65.3	-2.9	W	4	10 CS	c	-	
臺北 Taihoku	58.6	18.3	E	7	0 SK	b	-		威海 Zyōsin	67.1	-4.2	SE	3	10 N	s	-	
石巻 Isigakizima	59.2	22.2	SE	2	10 SC	c	-		雄基 Yūki	68.9	-10.7	NW	1	0 C	b	-	
那覇 Naha	58.3	20.3	WSW	6	10 N	r	7		中江津 Tyukōtin	70.5	-15.7	-	1	0 CK	b	-	
那覇 Naha	58.3	20.3	WSW	6	10 N	r	7		龍岩 Ryūganpo	71.1	-10.5	NNW	3	4 C	bc	-	
鹿兒島 Kagosima	62.9	10.4	NW	2	10 SK	c	-		大連 Dairen	73.8	-10.0	ENW	6	10 C	c	-	
宮崎 Miyazaki	61.3	10.6	W	2	10 KC	c	-		營口 Yinkow	74.1	-11.3	NE	2	3 CS	bc	-	
熊本 Kumamoto	62.7	6.8	-	1	10 SK	c	-		奉天 Mukden	73.5	-13.1	-	0	0 S	b	-	
足利 Asazuri	62.3	8.4	NW	3	10 N	c	-		長春 Changchun	74.2	-19.3	WSW	2	0 -	b	-	
高知 Kōchi	61.9	8.4	-	1	4 KC	bc	-		天津 Tientsin	75.4	-4.6	E	5	9 CK	c	-	
室戸 Muroto	61.4	6.3	-	1	10 N	c	-		青島 Tsingtau	71.7	-2.7	N	9	10 SK	c	-	
和歌山 Wakayama	62.0	2.3	ENE	2	0 SK	c	-		上海 Shanghai	67.5	4.2	E	5	10 N	r	1	
和歌山 Wakayama	62.0	2.3	ENE	2	0 SK	c	-		ラサツ Rasazima								
和歌山 Wakayama	62.0	2.3	ENE	2	0 SK	c	-		大東島 Ooagarizima	60.4	-	S	5	10 SK	c	-	
和歌山 Wakayama	62.0	2.3	ENE	2	0 SK	c	-										

地名	午前六時 6 a.m.						正午 NOON					
	氣壓	風向	風速	雲量	天候	雨量	氣壓	風向	風速	雲量	天候	雨量
STATIONS	Air Pressure 700*	Wind Direc.	Force	Temp.	Precip.	Weather	Air Pressure 700*	Wind Direc.	Force	Temp.	Precip.	Weather
漢口 Hankow	68.7	-	0	4	c	69.5	N	1	1	-	-	-
芝罘 Chefoo	69.5	W	2	-2	-	72.4	N	2	-2	-	-	-

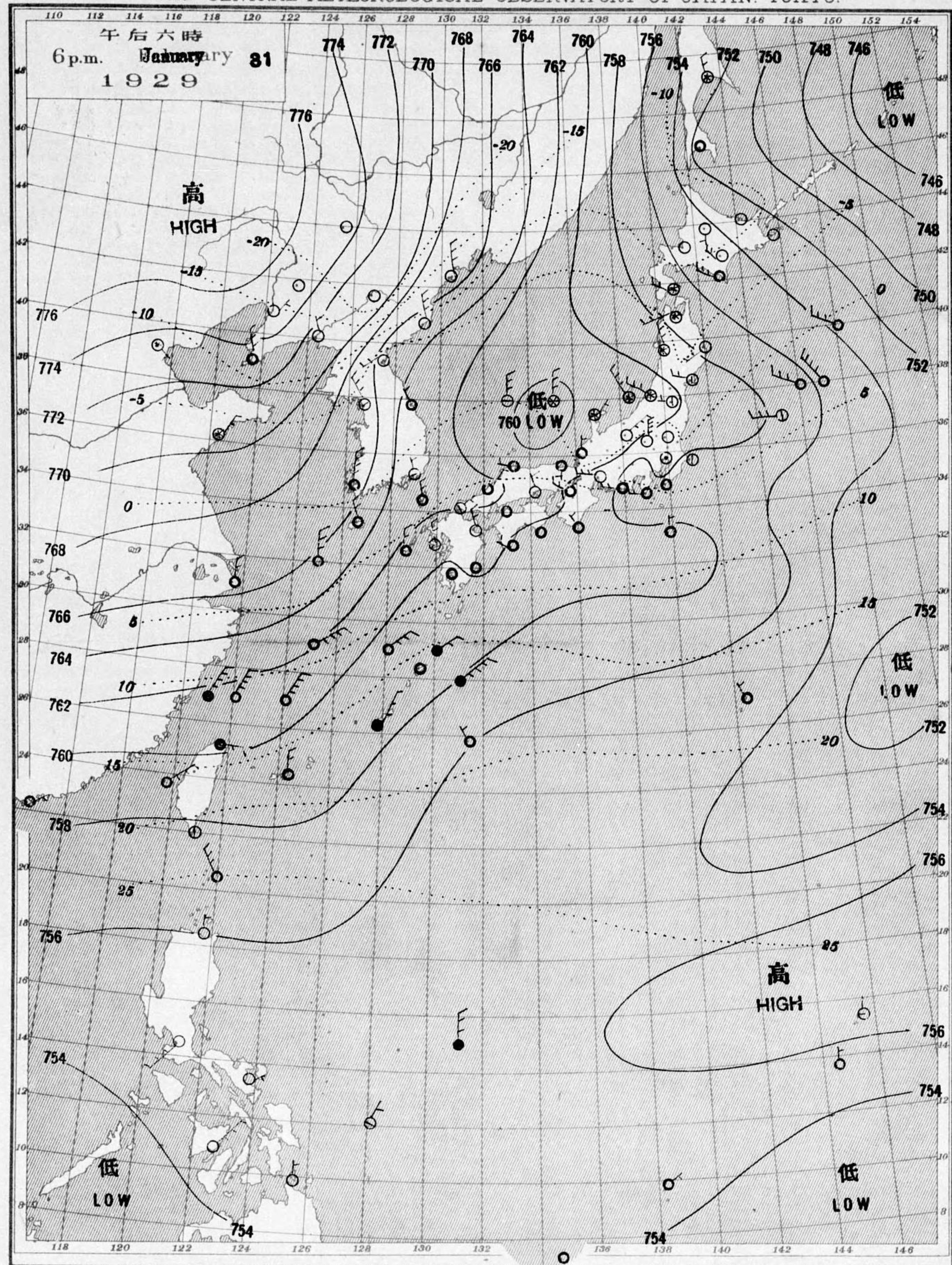
船名	東經	北緯	氣壓		風向		風力		天候					
			氣壓	風向	風力	天候								
SHIP.	Long.	Lat.	Air Pressure 700*	Wind Direc.	Force	Temp.	Precip.	Weather	Air Pressure 700*	Wind Direc.	Force	Temp.	Precip.	Weather
Amazon maru	122	28	57.4	NNE	7	-	f							
Cauraōyō maru	153	30	60.5	N	6	-	c							
Tōnegawa maru	180	45	47.2	W	5	-	c							
Iion maru	128	32	63.0	NE	4	-	c							
NYK Shanghai	124	31	62.8	NNE	5	-	c							
London maru	147	41	55.9	WNW	2	-	c							
Iyo maru	155	44	53.9	NW	5	-	c							
Harbin maru	130	34	52.2	NNW	3	-	c							
Ayaha maru	162	45	59.0	NW	7	-	c							
Seikō maru	151	41	58.2	NNW	5	-	bc							
Somedono maru	155	42	53.6	N	5	-	c							
Kisun maru	136	35	56.5	NW	2	-	c							
Tydan maru	125	36	64.5	NNE	5	-	s							
Seattie maru	124	29	61.5	NNE	5	-	c							
Columbia maru	150	45	63.4	NW	5	-	bc							
Yokohama maru	150	40	60.2	N	3	-	c							

測候所	時刻	氣壓		風向		風力		天候					
		氣壓	風向	風力	天候								
STATIONS	Time	Air Pressure 700*	Wind Direc.	Force	Temp.	Precip.	Weather	Air Pressure 700*	Wind Direc.	Force	Temp.	Precip.	Weather
Hongkong	17	58.7	E	2	15	rain							
Manila	15	57.6	W	4	25	overcast							
Appari	15	57.2	SE	4	30	fair							
Legaspi	15	57.5	ESE	6	28	fair							
Iloilo	15	56.3	NE	4	30	fair							
Surigao	15	56.6	ENE	2	28	fair							
Yap	15	56.3	NE	2	-	overcast							
Guam	15	56.3	NE	4	-	overcast							
Basco	15	57.8	ESE	4	27	overcast							

測候所	時刻	氣壓		風向		風力		天候					
		氣壓	風向	風力	天候								
STATIONS	Time	Air Pressure 700*	Wind Direc.	Force	Temp.	Precip.	Weather	Air Pressure 700*	Wind Direc.	Force	Temp.	Precip.	Weather
Hongkong	11	59.0	E	2	17	rain							
Manila	7	58.4	SE	1	21	overcast							
Appari	7	58.1	-	0	21	fair							
Legaspi	7	57.5	-	0	24	overcast							
Iloilo	7	57.2	N	4	23	overcast							
Surigao	7	57.3	-	0	22	fair							
Yap	7	56.3	NE	1	-	overcast							
Guam	7	56.3	NE	2	-	overcast							
Basco	7	57.8	W	4	24	overcast							

天候 Weather 快晴 Clear 晴 Fair 曇 Cloudy 雨 Rain 雪 Snow 霧 Fog 雷雨 Thunderstorm
 記號 Notation bc bc c s r s f t

天氣圖
WEATHER CHART.
THE CENTRAL METEOROLOGICAL OBSERVATORY OF JAPAN. TOKYO.



等壓線 Isobaric line
等溫線 Isothermal line
不連續線 Discontinuity
快晴 Clear
晴 Fair
曇 Cloudy
雨 Rain
雪 Snow
霧 Fog
雷雨 Thunder storm
軟風 Light Wind 2-4
和風 Moderate Wind 4-6
疾風 Strong Wind 6-10
強風 Gale 10-15
烈風 Strong Gale 15-20 m.p.s.
颶風 Hurricane 20-25 m.p.s.
29-35 m.p.s.
20-25
25-29
40 <

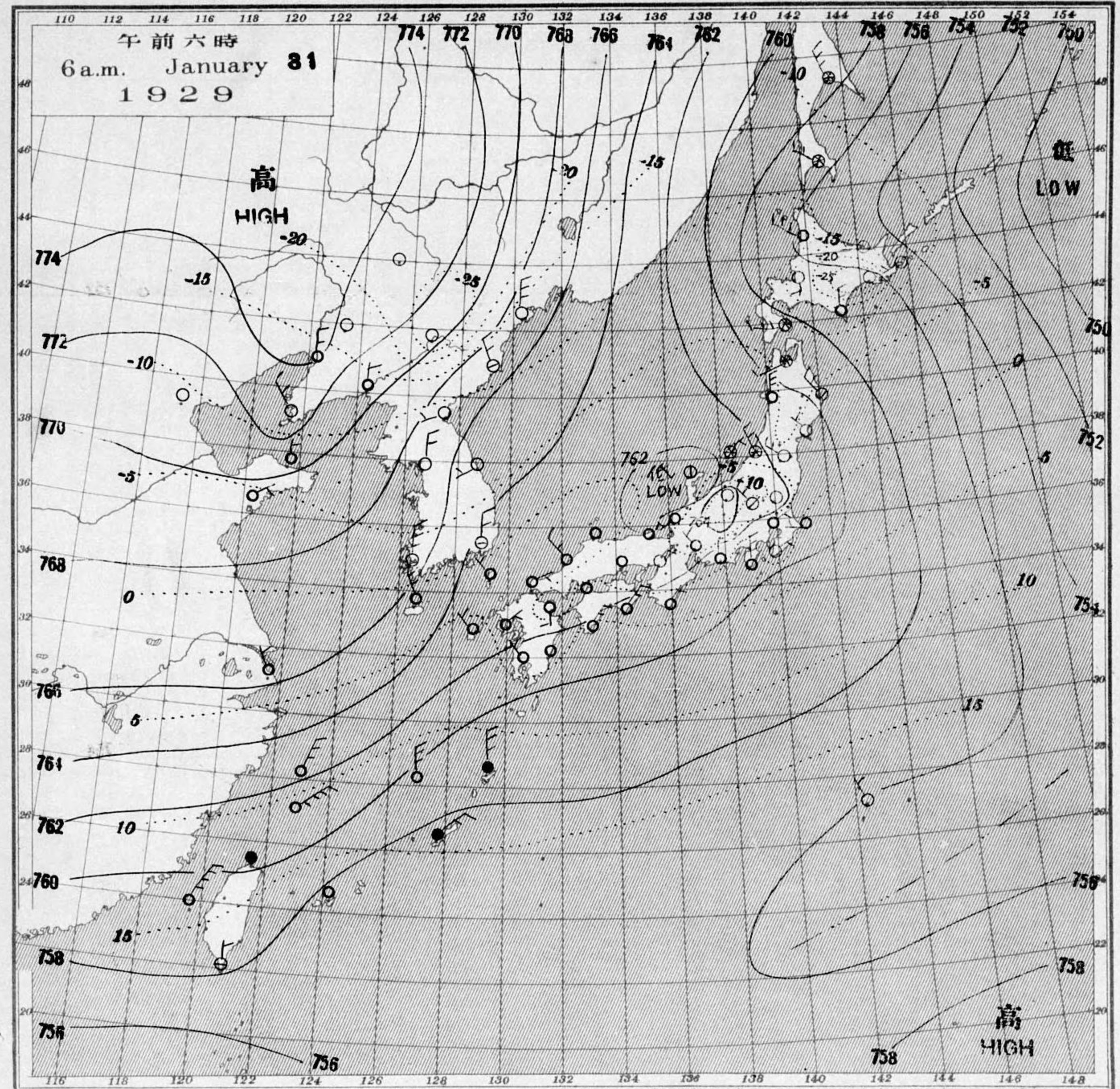
明治廿七年三月七日第三種郵便物認可
昭和四年二月一日發行

發行人 發行所
東京市神田區元町町番地

中央氣象臺

東京市神田區西小川町一丁目六番地 電話九段二八四四番
販賣印刷者合資會社 清華堂 (定價郵稅共金五錢)

天氣圖
WEATHER CHART.
THE CENTRAL METEOROLOGICAL OBSERVATORY OF JAPAN. TOKYO.



天氣圖第 三 一 號	天氣豫報	WEATHER FORECASTS	東京豫報 TOKYO.
	第一區 北乃至東, 風, 曇, 雨	I-W cloudy with some rain	<p>今晚, 北風, 晴時, 曇, 溫度降心。 明日, 北風, 曇, 晴時。</p>
	第二區 北乃至西, 風, 曇	II-W cloudy	
	第三區 曇	III-W cloudy	
	第四區 曇	IV-W cloudy	
	第五區 曇	V-W cloudy	
	第六區 曇, 雪	VI-W cloudy with some snow	
	第七區 晴	VII-W fair	
	第八區 曇	VIII-W fair	
	第九區 曇, 雪	IX-W fair, snowy at places	

天氣概況
若狹灣, 北ニ小ハイ低氣壓ガ出來ルガ大シク
シテ, 北ニ高氣壓, 依然支那北部ニシテ
輕ク南ニ南東ニ吹テ日本ヲ捲クガ
此, タメニ天氣ニ型, 如ク, 裏日本, 曇リガ多ク
越後地方, 津輕海峡, 附近, 雪ガ降ッテ
リマスガ, 北ノ日本内地, 一般ニ曇リ又ハ海
邊ニナクテ, 温度, 一般ニ平年ノ低ク
ラス。

壹月參拾日午前六時各地觀測表
OBSERVATIONS at 6 a.m. (135° M.S.T.) January 30 1929

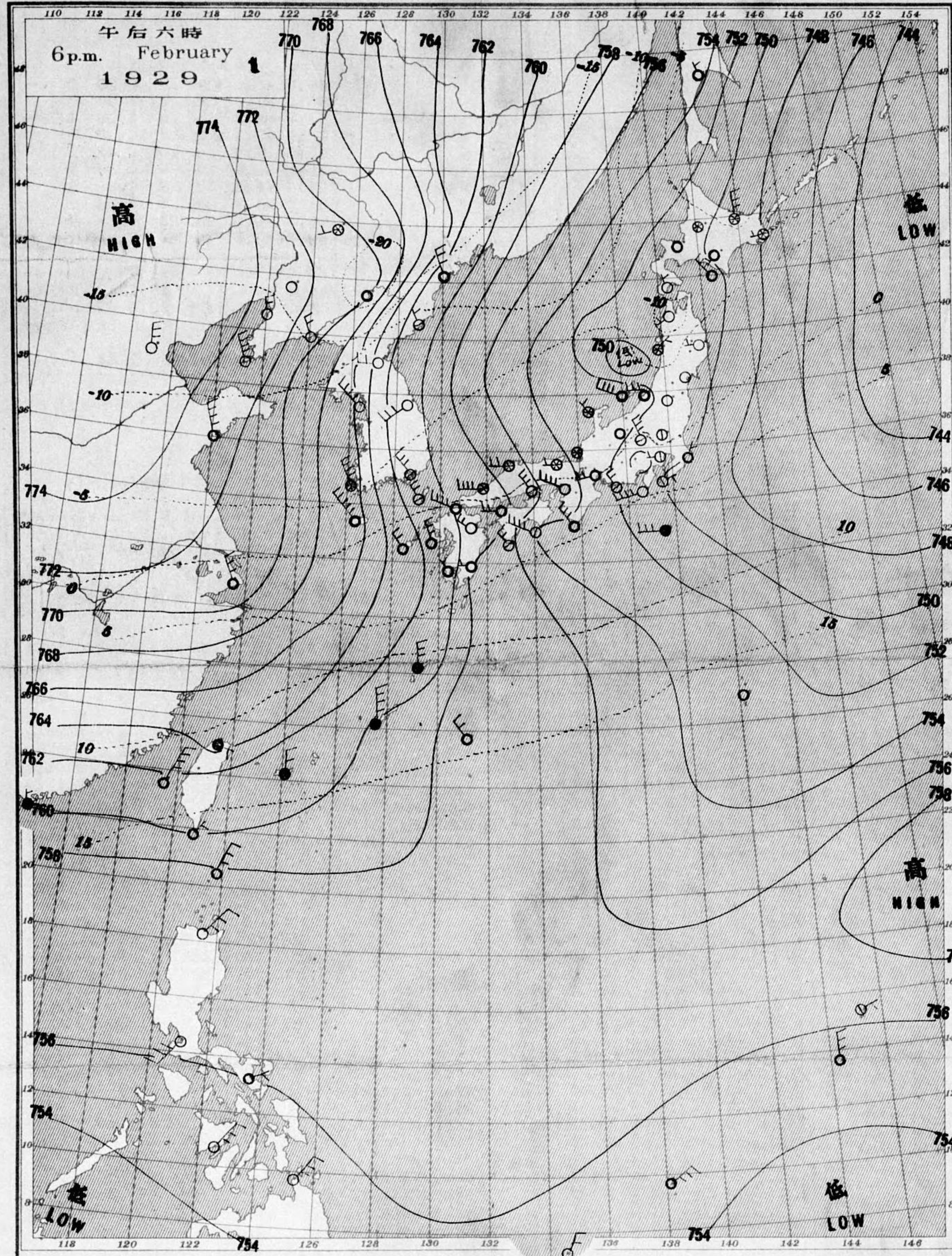
測候所 STATIONS	氣壓 Air Press. mm. 700+	氣溫 Air Temp. °C	風向			雲量 Clouds Amt. Form	天候 Weather	雨量 Precip. mm. (1)	測候所 STATIONS	氣壓 Air Press. mm. 700+	氣溫 Air Temp. °C	風向			雲量 Clouds Amt. Form	天候 Weather	雨量 Precip. mm. (1)
			Dir.	Vel.	Amt.							Dir.	Vel.	Amt.			
パラオ Palau	55.8	24.8	-	0	10	SK	c	1	山形 Yamagata	62.0	-10.3	E	2	2	N	b	-
恒春 Kōsyun	58.3	18.6	NE	6	4	SK	c	2	秋田 Akita	60.7	-5.0	WNW	7	10	N	s	2
臺東 Taitō	59.1	18.5	NNW	3	10	SK	c	5	水戸 Mito	61.1	-9.1	-	1	0	KC	b	-
臺南 Tainan	58.8	13.8	NNE	4	7	S	bc	6	金山 Kanayama	61.1	-9.0	-	0	10	SK	c	-
澎湖 Hōko	59.4	14.3	NE	10	10	SK	c	6	石巻 Isinomaki	61.0	-8.1	WNW	2	0	SK	b	-
臺北 Taihoku	61.3	12.5	E	4	10	SK	c	16	水澤 Midusawa	60.9	-7.6	SE	2	10	N	s	-
石垣 Isigakizima	58.9	16.4	NNE	4	8	SK	c	3	盛岡 Morioka	60.4	-9.7	-	1	1	SK	b	-
那覇 Naha	58.6	14.8	NNE	8	10	N	r	5	宮古 Miyako	59.5	-13.4	W	4	0	SK	b	-
名瀬 Naze	59.3	14.2	E	5	10	SK	c	5	青森 Aomori	60.1	-7.6	WNW	7	10	N	s	10
鹿兒島 Kagosima	61.1	0.5	NW	3	2	C	b	-	函館 Hakodate	58.8	-8.5	WNW	8	10	N	s	1
宮崎 Miyazaki	61.5	1.3	-	1	10	CS	c	-	海部 Suttu	57.9	-9.0	WNW	10	10	N	s	6
熊本 Kumamoto	62.2	1.5	NNE	2	4	C	bc	-	札幌 Sapporo	56.9	-11.2	W	8	1	N	c	25
足摺 Asizuri	61.6	4.1	NE	4	10	SK	c	-	羽幌 Haboro	55.2	-8.3	WNW	11	10	N	c	5
高知 Kōchi	62.5	0.3	-	2	2	SK	c	-	旭川 Asahigawa	56.4	-19.7	-	0	10	N	s	2
室戸 Muroto	61.1	0.5	NNE	6	10	CS	c	-	浦河 Urahawa	57.5	-8.8	WNW	7	8	SK	c	-
和歌山 Wakayama	59.4	0.7	-	3	10	SK	c	-	浦臼 Urahira	57.4	-20.4	-	0	0	-	-	-
徳島 Tokushima	62.1	-0.1	NNE	4	4	K	bc	-	網走 Abasiri	55.2	-15.3	WNW	2	0	SK	b	-
和歌山 Wakayama	60.5	1.0	NNE	4	10	C	c	-	網走 Abasiri	55.2	-15.3	WNW	2	0	SK	b	-
潮音 Siomisaki	60.5	3.1	NNE	4	10	N	c	-	根室 Nemuro	55.7	-18.6	-	0	0	SK	b	-
大分 Oōita	62.8	-1.3	-	1	10	KC	c	-	紗那 Syana	-	-	-	-	-	-	-	-
大津 Tadotsu	64.5	-2.4	-	1	10	C	c	-	大泊 Ootomari	53.9	-20.3	N	3	0	SC	b	-
廣島 Hiroshima	64.3	-3.3	-	1	10	SK	b	-	敦香 Sikka	52.4	-19.5	-	1	4	SC	bc	-
岡山 Okayama	64.2	-1.8	-	1	10	C	c	-	釜山 Husan	63.1	-0.3	N	3	10	CS	c	-
神戸 Kobe	64.4	-3.3	-	1	10	SK	c	-	濟州島 Saisyūtō	65.1	1.0	WNW	7	10	CS	c	-
大阪 Osaka	64.2	-3.1	-	1	10	SK	c	-	木浦 Moppo	66.1	-5.6	N	5	10	C	c	-
京都 Kyoto	64.2	-3.6	-	1	10	SK	c	-	下関 Simonoseki	67.0	-9.4	N	4	0	-	-	-
八木 Yagi	64.1	-2.2	-	1	10	SK	c	-	仁川 Zinsen	64.3	-6.5	SW	4	0	SK	b	3
富江 Tomie	64.5	5.8	NW	3	8	SK	c	1	江陵 Kōryō	65.2	-9.3	W	2	10	SC	c	1
長崎 Nagasaki	62.2	1.8	-	1	8	C	bc	-	元山 Gensan	63.4	-12.0	WNW	3	2	C	b	-
佐賀 Saga	63.8	1.4	E	3	8	SK	c	-	雄津 Z'yōsin	67.4	-4.4	N	7	0	CS	b	-
福岡 Hukuoka	62.6	0.9	E	2	10	KC	c	2	雄基 Yūki	-	-	-	-	-	-	-	-
熊本 Kumamoto	62.3	3.2	-	1	10	N	r	8	中江津 Tyūkōtin	72.6	-33.6	-	0	0	-	-	-
下関 Simonoseki	62.9	1.3	ESE	7	10	SK	c	-	龍岩 Ryūganpo	68.6	-15.4	N	2	10	CS	c	-
津 Hamada	63.5	0.7	E	4	10	SK	c	-	大連 Dairen	70.1	-12.5	NW	2	3	C	bc	-
城 Sakai	64.0	0.0	ENE	3	10	SK	c	2	營口 Yinkow	69.6	-18.8	ESE	3	2	C	c	-
宮津 Miyadu	64.2	-1.0	W	5	0	SK	c	1	奉天 Mukden	70.0	-21.4	-	1	0	-	-	-
津 Tu	63.0	-1.7	WNW	4	0	SK	b	-	長春 Changchun	71.6	23.4	-	0	0	-	-	-
岐阜 Gifu	63.1	-1.2	WNW	5	1	SK	b	-	天津 Tientsin	68.4	-9.3	-	1	0	GA	b	-
名古屋 Nagoya	63.5	-4.5	N	3	0	C	bc	-	青島 Tsingtau	66.1	-8.1	NNE	2	0	-	-	-
濱松 Hamamatu	60.2	-0.7	NW	2	4	SK	bc	-	上海 Shanghai	66.8	0.7	NNW	3	7	SK	bc	-
長津 Numaduro	60.2	0.7	NNE	5	10	SK	c	1	大東島 Ooagarizima	57.9	-	NNW	3	10	SK	c	10-20
津 Numaduro	60.2	-1.4	W	2	10	SK	c	1									
横濱 Yokohama	61.7	-1.3	NE	4	7	C	bc	-	船名 SHIP	東經 E Long.	北緯 N Lat.	氣壓 Air Pressure	風向 Wind Direc.	風力 Force	天候 Weather		
東京 Tōkyō	61.8	-4.2	N	0	10	C	c	-	Haizyō maru	157	48	54.8	W	8	f		
熊谷 Kumagaya	61.6	-4.4	N	0	10	C	c	-	Taketoyo maru	143	34	58.4	N	6	c		
布良 Mera	61.2	-0.8	NE	3	10	SK	c	-	Iyo maru	146	41	53.9	NW	8	c		
銚子 Tyōsi	60.8	-0.0	NNE	3	8	SK	c	-	Petukeinuku m.	129	35	62.8	ESE	3	r		
八丈島 Hatidzyōzima	57.5	3.4	NNE	5	10	CS	c	20	Siberia maru	158	29	53.6	NW	4	r		
父島 Titizima	59.0	17.8	-	0	10	-	-	-	Cheribon maru	130	18	61.5	WSW	1	bc		
筑波山 Tukubasan	62.4	-10.5	NNE	3	2	C	b	-	Honolulu maru	124	30	57.4	N	4	c		
高山 Takayama	60.3	-12.8	-	0	0	CS	c	-	Kinkaiyosino m.	127	31	62.0	NNW	5	c		
飯田 Iida	58.8	-3.8	-	0	0	-	-	-	Colombia maru	144	39	57.2	NW	5	c		
松本 Matumoto	64.3	-11.4	-	0	1	SK	b	-	Havara maru	141	35	60.0	N	2	c		
長野 Nagano	64.1	-9.1	-	0	0	-	-	-	Harbin maru	123	38	60.6	N	4	c		
甲府 Kōfu	62.1	-6.4	-	1	1	SC	b	-	觀測所 STATIONS	時刻 Time	氣壓 Air Pressure	風向 Wind Direc.	風力 Force	氣溫 Air Temp.	天候 Weather		
前橋 Maebasi	62.1	-6.4	-	1	1	SC	b	-	Hongkong	11	53.7	ESE	4	14	rain		
足尾 Asio	61.0	-8.7	ESE	2	1	C	r	-	Manila	7	57.2	E	1	22	overcast		
宇都宮 Utsunomiya	61.8	-10.7	-	1	0	-	-	-	Appari	7	57.2	-	0	21	fair		
龍島 Hukusima	61.4	-5.3	SSW	3	10	-	-	-	Legaspi	7	57.2	-	0	25	rain		
彦根 Hikone	63.4	-1.0	-	1	10	SK	c	-	Iloilo	7	56.0	NE	2	30	fair		
伊吹 Ibukisan	64.9	-13.2	WNW	7	4	SK	bc	2	Surigao	15	55.1	ESE	2	29	fair		
福井 Fukui	64.5	-3.9	-	0	10	-	-	-	Yap	15	54.8	E	2	overcast			
金澤 Kanazawa	65.5	-4.8	-	2	10	-	-	-	Guam	15	54.8	NE	4	overcast			
若月 Minaduki	63.6	-5.3	-	2	10	-	-	-	Basco	15	56.0	WNW	4	28	fair		
伏木 Fusiki	64.0	-3.8	-	1	10	-	-	-	Wladivostock	7	71.9	F	1	-	-		
高田 Takata	62.8	-1.0	NNE	7	7	SK	bc	37	Nikolalevsk	7	63.2	NW	5	-	-		
新潟 Niigata	62.8	-1.0	NNE	7	7	SK	bc	37	Harbin	7	73.1	S	4	-	-		
相川 Aikawa	63.0	-2.8	-	5	10	-	-	-	Tsitsihar	7	73.1	NW	2	-	-		
									Olga	7	67.9	NW	1	-	-		
									Khabarovsk	7	62.1	W	2	-	-		
									Blagovestchensk	7	71.6	NW	3	-	-		
									Manchuria	7	77.7	SW	3	-	-		
									Irkutsk	7	81.1	-	0	-	-		
									Alexandrovs	7	62.7	E	2	-	-		
									Chita	7	80.5	-	0	-	-		
									Mur-Amurski	7	70.7	-	0	-	-		
									Wladivostock	15	69.2	-	0	-	-		
									Nikolalevsk	15	58.1	-	0	-	-		
									Harbin	13	71.8	-	0	-	-		
									Tsitsihar	13	72.9	-	0	-	-		
									Khabarovsk	15	66.5	W	2	-	-		
									Blagovestchensk	13	70.6	NW	4	-	-		
									Manchuria	13	70.2	SW	3	-	-		

天候 Weather 快晴 Clear 晴 Fair 曇 Cloudy 雨 Rain 雪 Snow 霧 Fog 雷雨 Thunderstorm
記號 Notation b bc c r s f t

壹月廿九日午后六時各地觀測表
OBSERVATIONS at 6 p.m. (135° M.S.T.) January 29 1929

測候所 STATIONS	氣壓 Air Press. mm. 700+	氣溫 Air Temp. °C	風向			雲量 Clouds Amt. Form	天候 Weather	雨量 Precip. mm. (2)	測候所 STATIONS	氣壓 Air Press. mm. 700+	氣溫 Air Temp. °C	風向			雲量 Clouds Amt. Form	天候 Weather	雨量 Precip. mm. (2)
			Dir.	Vel.	Amt.							Dir.	Vel.	Amt.			
パラオ Palau	55.8	28.7	-	1	0	KN	c	-	仁川 Zinsen	67.4	-4.9	NNW	4	10	CS	c	-
恒春 Kōsyun	57.5	20.3	E	2	10	SK	c	-	江陵 Kōryō	63.1	-2.3	-	0	10	N	s	3
澎湖 Hōko	59.2	15.4	NNE	10	10	SK	c	5	元山 Gensan	67.2	-5.1	-	1	4	KC	bc	-
臺北 Taihoku	61.1	14.2	ESE	3	10	N	r	4	雄津 Z'yōsin	68.0	-7.1	-	1	10	SK	b	-
石垣 Isigakizima	58.2	17.3	N	4	10	N	r	-	雄基 Yūki	67.9	-10.3	N	3	0	SK	b	-
那覇 Naha	57.1	16.3	NNE	11	10	SK	c	1	中江津 Tyūkōtin	71.5	-26.5	-	0	0	-	-	-
名瀬 Naze	58.1	14.9	N	6	10	SK	c	2	龍岩 Ryūganpo	68.2	-9.3	-	0	2	CS	c	-
龍兒島 Kagosima	60.1	7.9	WNW	3	10	SK	c	-	大連 Dairen	72.0	-8.8	NNW	3	10	CS	c	-
宮崎 Miyazaki	60.1	8.2	NNE	3	10	SK	c	-	營口 Yinkow	72.0	-12.0	NE	2	3	CS	bc	-
熊本 Kumamoto	61.2	8.1	NNW	2	10	SK	c	-	奉天 Mukden	72.1	-14.1	-	0	0	-	-	-
足摺 Asizuri	60.2	8.5	N	2	10	SK	c	-	長春 Changchun	72.3	-21.4	-	1	0	-	-	-
高知 Kōchi	61.5	3.4	N	2	10	SK	c	-	天津 Tientsin	71.1	-3.4	-	1	3	CK	bc	-
室戸 Muroto	60.5	2.0	E	6	10	SK	c	-	青島 Tsingtau	70.6	-3.6	NNW	5	6	KC	bc	-
和歌山 Wakayama																	

天氣圖
WEATHER CHART.
THE CENTRAL METEOROLOGICAL OBSERVATORY OF JAPAN. TOKYO.



等壓線 Isobaric line	○ 快晴 Clear	⊗ 雪 Snow	↘ 軟風 Light Wind 2-4	↘ 烈風 Strong Gale 15-20 m.p.s.	↘ 颶風 Hurricane 29-35 m.p.s.
等溫線 Isothermal line	⊙ 晴 Fair	⊙ 霧 Fog	↘ 和風 Moderate Wind 4-6	↘ 疾風 Strong Wind 20-25 "	↘ 暴風 35-40 "
不連續線 Discontinuity	⊙ 曇 Cloudy	⊙ 雷雨 Thunder storm	↘ 強風 Gale 10-15	↘ 25-29 "	↘ 40 <
	● 雨 Rain				

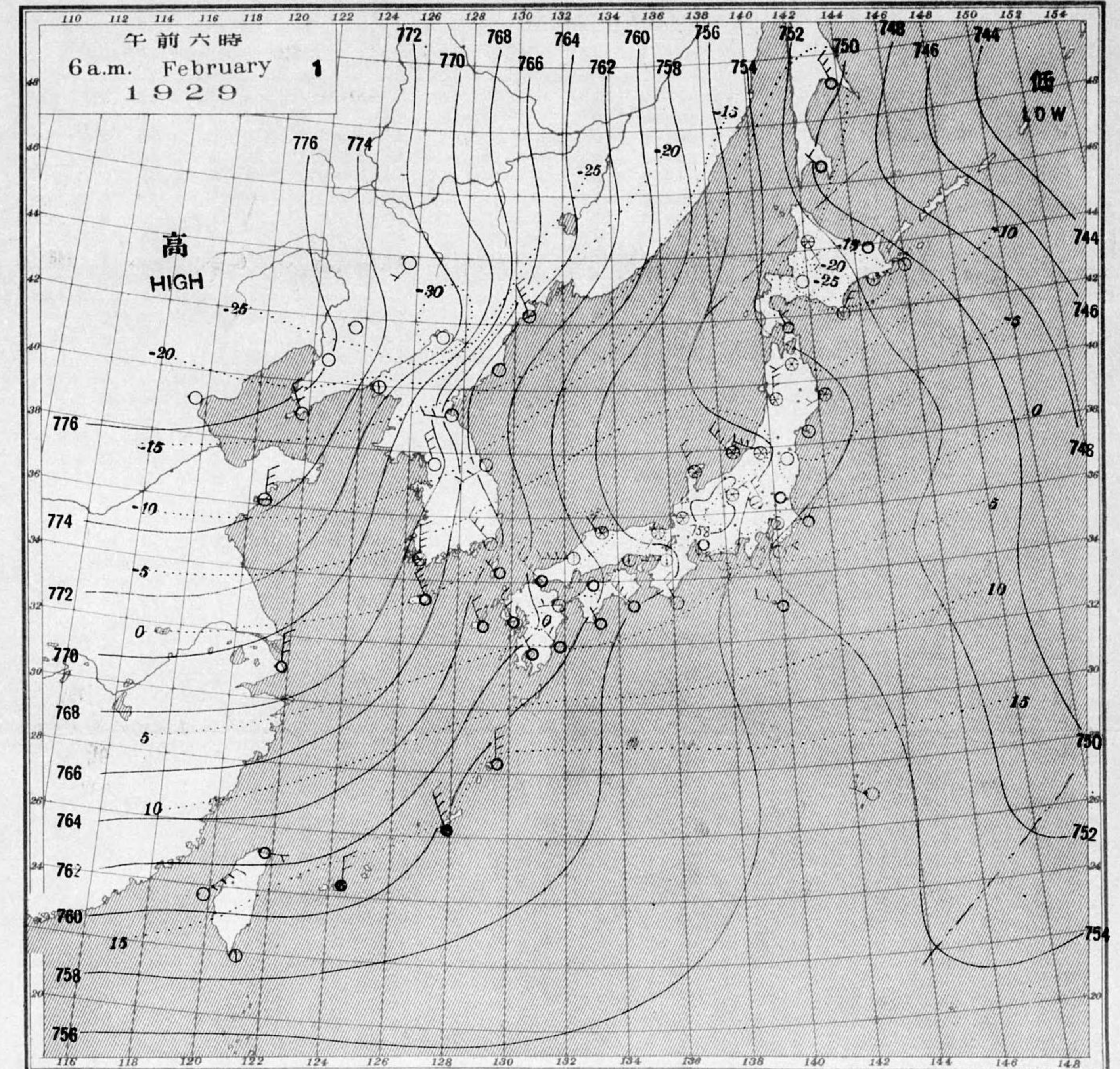
明治廿七年三月七日第三種郵便物認可
昭和四年二月一日發行

發行人 發行所
東京市麹町區元龜町壹番地

中央氣象臺

東京市神田區西小川町一丁目六番地電話九段二八四四番
販賣印刷者合資會社 清華堂(定價郵稅共金五錢)

天氣圖
WEATHER CHART.
THE CENTRAL METEOROLOGICAL OBSERVATORY OF JAPAN. TOKYO.



天氣豫報	WEATHER FORECASTS
第一區 北乃至東, 風 雲少雨	I N-E cloudy with some rain
第二區 北乃至西, 風 晴	II N-W fair
第三區 全 全 晴	III N-W fair
第四區 全 全 晴	IV N-W cloudy
第五區 全 全 晴	V N-W fair
第六區 全 全 雲少雪	VI N-W cloudy with some snow
第七區 全 全 晴所々雪	VII N-W fair, snowy at places
第八區 全 全 晴	VIII N-W fair
第九區 全 全 雲少雪	IX N-W cloudy with some snow

天氣概況
昨起若狹灣, 北ニアツク副低氣壓ハ全ク消滅シテ支那, 高氣壓ハ次第ニ其勢力ヲ伸バシ其一部ハシク南東ニ振リ出シテ東ニシテ低氣壓ハ日本ノ東カ東洋上ニアリ日本ハ冷度此ニツク間ニ於テ天候ハ型, 如ク北陸道カラ北ノ裏日本ノ雲リ所々雪トナリ琉球臺灣ノ雲又トアツク屋ノス長日本及朝鮮ノ一般ニ晴クハ薄曇リトナツク在リ又溫度ハ一律ニ低ク今朝又時東京ヲハ氷更下ニ度四分態各ハ七度五分札幌ハ二十八度二分トナツク在リ又東京ニ於テ是ノ如ク

東京豫報 TOKYO.
今晚ハ北風稍強ク晴時々曇溫度急降明日ニ同様

觀測表 各地 午前六時 日 月 年
OBSERVATIONS at 6 a.m. (135° M.S.T.) February 31 1929

觀測表 各地 午後六時 日 月 年
OBSERVATIONS at 6 p.m. (135° M.S.T.) February 30 1929

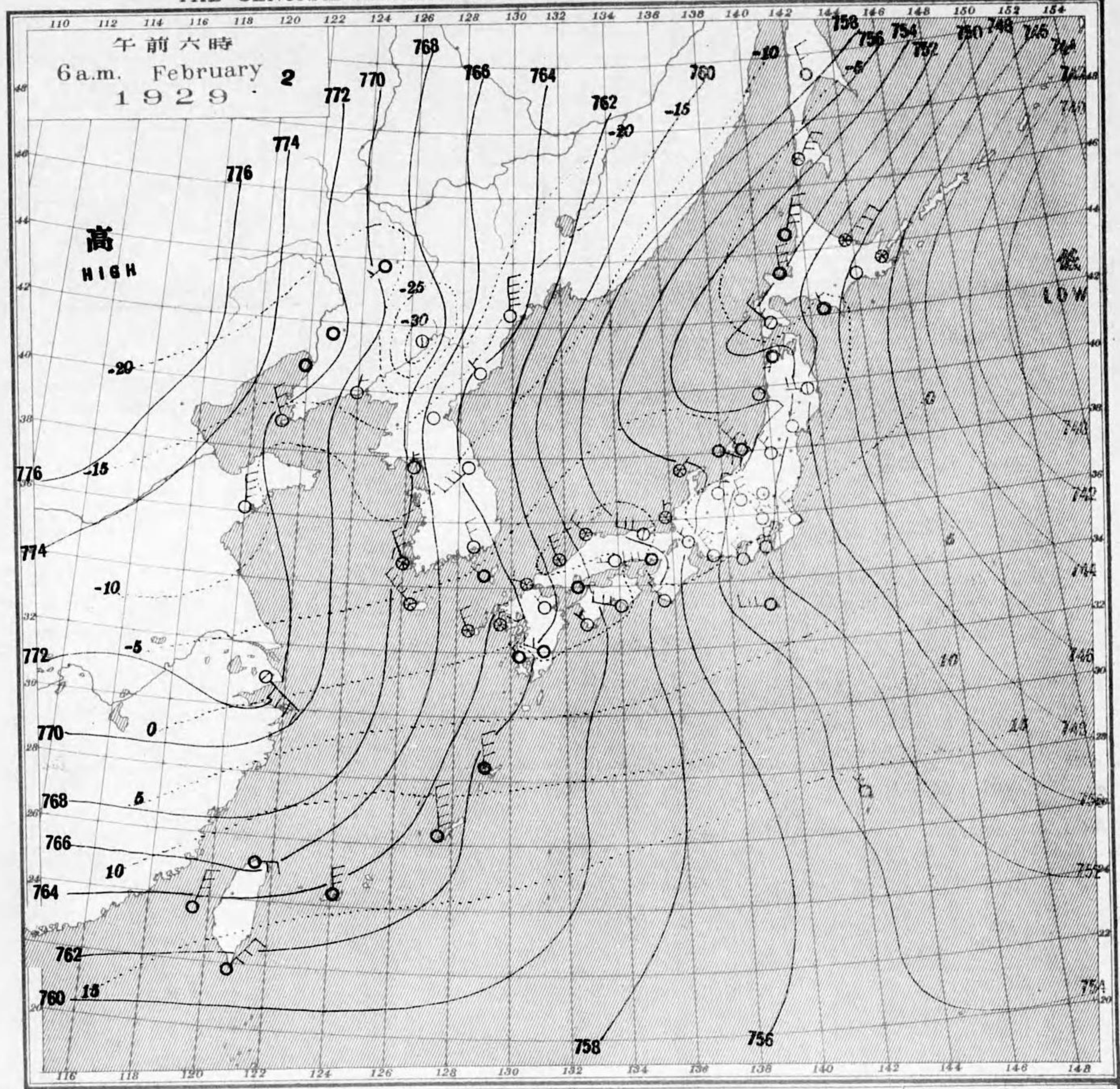
測候所 STATIONS	氣壓 Air Press. mm. 700+	氣溫 Temp. °C	風向風速		雲量	天候	雨量 mm. (1)	測候所 STATIONS	氣壓 Air Press. mm. 700+	氣溫 Temp. °C	風向風速		雲量	天候	雨量 mm. (1)	
			Wind Direc.	Vel. m/s							Wind Direc.	Vel. m/s				
パラオ Palau	55.9	24.7	-	0	0	c	3	山形 Yamagata	61.3	-3.8	-	0	4	N	bc	-
恒春 Kōsūn	58.2	17.3	N	2	7	SK	bc	秋田 Akita	61.0	-4.0	-	0	10	SK	bc	2
臺東 Taitō	58.5	17.2	WNW	4	9	SK	c	水戸 Mito	60.9	-8.6	NNW	2	5	SK	bc	-
臺南 Tainan	58.5	14.7	NNE	4	4	SK	bc	金山 Kanayama	60.3	-4.3	NW	3	0	SK	b	-
澎湖 Hōko	59.8	13.6	NNE	10	10	SK	c	石巻 Isinomaki	60.2	-8.0	-	1	4	SK	bc	1
臺北 Taihoku	60.5	13.4	-	1	10	N	r	水澤 Midusawa	60.0	-5.0	NNW	3	3	SK	c	-
石垣 Isigakizima	57.9	17.6	-	1	10	SK	c	盛岡 Morioka	58.7	-4.5	NW	5	4	SK	bc	-
那覇 Naha	57.9	14.3	NE	4	10	N	r	宮古 Miyako	58.6	-3.8	WSW	4	10	N	s	14
名瀨 Naze	58.9	13.7	N	7	10	N	r	青森 Aomori	58.7	-7.4	-	5	10	N	s	5
鹿兒島 Kagosima	61.2	4.8	NW	2	10	SK	c	函館 Hakodate	58.7	-7.4	-	5	10	N	s	5
宮崎 Miyazaki	61.8	3.4	-	1	10	SK	c	壽都 Suttu	57.8	-8.1	W	5	9	SK	c	8
熊本 Kumamoto	62.2	0.2	NW	2	10	SK	c	札幌 Sapporo	56.8	-17.4	S	2	0	-	b	-
足摺 Asizuri	61.6	0.1	NNE	5	10	SK	c	羽幌 Haboro	55.1	-8.5	WNW	9	10	S	c	1
高知 Kōti	62.4	0.2	SW	2	10	CS	c	旭川 Asahigawa	55.7	-21.0	-	0	10	N	c	3
室戸 Muroto	61.9	3.7	NNE	4	10	CS	c	浦河 Urakawa	57.6	-10.4	N	5	10	SK	c	1
徳島 Tokushima	62.8	-0.7	-	0	10	C	c	帯広 Obihiro	56.7	-25.0	-	0	0	-	b	-
和歌山 Wakayama	62.8	-2.3	-	1	8	CS	c	網走 Abasiri	54.7	-15.0	-	3	0	-	b	-
潮音 Siomisaki	63.1	3.2	NNE	2	10	SK	c	網走 Abasiri	56.2	-29.3	-	0	0	-	b	-
大分 Ōita	63.1	-0.7	S	2	10	CS	c	根室 Nemuro	54.9	-13.4	WSW	2	0	SK	b	-
松山 Matuyama	62.9	0.5	-	1	10	CS	c	紗那 Syana	54.9	-13.4	-	2	0	SK	b	-
多度津 Tadotsu	62.8	3.7	-	1	10	CS	c	大泊 Ootomari	50.9	-11.3	WNW	5	10	N	s	-
廣島 Hiroshima	63.0	-0.2	-	1	9	SK	c	敦香 Sikka	59.3	-7.3	NNW	9	10	K	s	3
岡山 Okayama	63.2	-2.2	-	1	10	CS	c	釜山 Husan	63.6	-0.9	N	4	3	C	bc	-
神戸 Kobe	63.1	-1.0	-	1	10	CS	c	濟州島 Saisyūtō	65.3	1.7	NNW	4	10	SK	c	-
大阪 Ōsaka	63.1	-2.6	NNE	2	0	-	b	木浦 Moppo	66.1	-4.2	N	1	0	-	b	-
京都 Kyōto	63.4	-5.4	-	0	0	-	b	仁川 Zinsen	67.8	-8.0	N	4	1	SC	b	-
兵庫 Hyōgo	62.9	-3.9	-	0	9	CS	c	江陵 Kōryō	64.8	-7.3	SW	3	0	CS	b	-
八尾 Yahi	62.6	3.5	NW	3	9	SC	c	元山 Gensan	66.2	-8.3	WSW	2	4	-	b	-
長崎 Nagasaki	62.6	3.5	NE	2	10	CS	c	城津 Zōsin	65.9	-10.1	NNW	4	4	SK	bc	8
佐賀 Saga	62.7	2.1	-	1	8	C	c	雄基 Yūki	67.7	-15.2	N	3	0	-	b	-
福岡 Fukuoka	62.9	0.5	-	1	8	CS	c	中江津 Tyūkōtin	73.2	-32.6	-	0	0	-	b	-
豊原 Ituhara	63.2	4.0	NW	3	10	CS	c	鹿岩浦 Ryūganpo	71.0	-13.8	N	3	10	CS	c	-
下関 Shimōseki	63.2	2.9	NNE	3	10	SK	c	大連 Dairen	72.1	-11.4	N	5	0	-	b	-
濱田 Hamada	63.0	6.1	NW	4	10	CS	c	營口 Yinkow	74.5	-17.7	N	5	10	CK	c	-
境 Sakai	62.4	0.8	-	0	9	N	c	奉天 Mukden	73.5	-22.3	-	1	0	-	b	-
宮津 Miyadu	62.0	-3.3	-	1	10	CS	c	長春 Changchun	73.1	-23.0	-	0	0	-	b	-
津 Tu	62.1	-4.1	NNW	2	9	CS	c	天津 Tientsin	70.5	-7.4	-	1	0	CS	b	-
岐阜 Gifu	62.0	-4.8	-	1	7	SK	bc	青島 Tsingtau	69.2	-4.9	NE	2	10	CS	-	-
名古屋 Nagoya	62.2	-5.2	NW	3	8	C	c	上海 Shanghai	66.9	1.0	NNW	2	10	SK	c	-
濱松 Hamamatu	61.0	-1.4	N	2	10	SK	c	ラサライ Rasazima			-					-
長津呂 Nagaturo	60.2	2.5	N	3	10	CS	c	大東島 Ooagarizima	57.7	-	-	1	0	SK	b	-
沼津 Numadu	61.1	0.1	-	1	9	SK	c									-
横濱 Yokohama	61.1	-1.4	N	3	8	CK	bc									-
東京 Tōkyō	61.4	-2.6	NE	2	10	CK	c									-
鎌谷 Kumagaya	61.7	-5.6	N	2	7	CK	bc									-
布良 Mera	60.5	-0.4	NE	3	1	C	b									-
鏡子 Tyōsi	60.5	0.3	W	3	10	CK	c									-
八丈島 Hatidyoizima	59.1	9.1	NE	0	10	N	c									-
父島 Titizima	58.0	15.5	NNW	2	1	CK	b									-
焼渡山 Tukubasan	52.0	-3.3	-	1	2	C	b									-
高山 Takayama	60.9	-16.1	-	0	10	SK	c									-
飯田 Iida	64.2	-8.3	-	0	0	-	b									-
松本 Matumoto	65.0	-12.6	-	0	0	-	bc									-
長野 Nagano	64.0	-10.4	-	1	2	C	b									-
甲府 Kōfu	62.9	-8.3	-	1	3	CS	bc									-
前橋 Maebasi	61.6	-8.7	NW	5	3	SC	bc									-
足尾 Asio	62.4	-10.8	-	1	0	C	b									-
宇都宮 Utunomiya	62.1	-9.8	-	0	0	-	b									-
福島 Fukuoka	60.9	-1.5	NNW	5	2	K	b									-
彦根 Hikone	62.7	-5.0	-	1	10	C	c									-
伊吹山 Ibukisan	63.6	-10.0	NNW	10	10	SK	c									-
伊井 Hukui	62.1	-4.0	SW	2	10	SK	c									-
金澤 Kanazawa	61.8	-3.9	E	2	10	SK	c									-
皆月 Minaduki	61.3	-1.7	-	0	6	CK	bc									-
伏木 Fusiki	61.3	-2.9	SW	2	3	SK	c									-
高田 Takata	62.3	-5.7	SSW	2	10	SK	c									-
新潟 Niigata	62.4	-1.0	NNW	4	10	N	s									-
相川 Aikawa	62.2	-2.5	NE	2	10	N	s									-

天候 Weather 快晴 Clear 晴 Fair 曇 Cloudy 雨 Rain 雪 Snow 霧 Fog 雷雨 Thunderstorm
 記號 Notation bc bc c r s f t

測候所 STATIONS	氣壓 Air Press. mm. 700+	氣溫 Temp. °C	風向風速		雲量	天候	雨量 mm. (2)	測候所 STATIONS	氣壓 Air Press. mm. 700+	氣溫 Temp. °C	風向風速		雲量	天候	雨量 mm. (2)
			Wind Direc.	Vel. m/s							Wind Direc.	Vel. m/s			
パラオ Palau	55.7	25.9	-	1	9	CS	c	仁川 Zinsen	65.9	-3.8	WNW	5	0	SC	b
恒春 Kōsūn	57.3	21.5	NNW	2	8	SK	bc	江陵 Kōryō	63.9	-1.3	NW	2	7	CS	bc
澎湖 Hōko	58.4	15.5	NNE	6	10	SK	c	元山 Gensan	64.7	-4.5	-	0	1	CS	b
臺北 Taihoku	58.6	15.4	E	4	10	N	r	城津 Zōsin	65.9	-6.1	SSE	2	10	SK	s
石垣 Isigakizima	57.9	18.0	NE	3	8	CK	c	雄基 Yūki	66.6	-11.4	N	10	0	N	b
那覇 Naha	58.2	15.2	NNE	3	10	S	c	中江津 Tyūkōtin	69.0	-23.8	-	0	0	-	b
名瀨 Naze	58.3	14.4	NNW	2	10	N	r	鹿岩浦 Ryūganpo	67.6	-8.4	N	2	0	-	b
鹿兒島 Kagosima	60.3	9.4	-	1	10	SK	c	大連 Dairen	68.3	-4.9	NNW	3	0	SK	c
宮崎 Miyazaki	61.4	7.0	-	0	10	SK	c	營口 Yinkow	69.3	-9.6	NNE	3	0	-	b
熊本 Kumamoto	61.3	6.7	SE	3	2	SC	b	奉天 Mukden	69.5	-12.7	-	0	-	-	b
足摺 Asizuri	61.8	4.0	NE	2	4	C	bc	長春 Changchun	69.9	-19.4	-	1	4	C	bc
高知 Kōti	62.1	3.2	E	2	3	C	bc	天津 Tientsin	68.6	-0.9	-	1	0	CK	b
室戸 Muroto	61.9	3.5	NNE	3	7	C	bc	青島 Tsingtau	67.4	-2.5	N	2	10	CS	c
和歌山 Wakayama	62.5	1.8	ENE	3	0	-	b	上海 Shanghai	65.4	3.4	NNE	4	10	SK	c
潮音 Siomisaki	60.9	4.6	-	1	1	SK	b	ラサライ Rasazima							-
大分 Ōita	62.8	2.9	-	0	0	K	b	大東島 Ooagarizima	56.5	-	NNW	5	1	SK	b
松山 Matuyama	62.2	3.2	S	2	1	C	b								-
多度津 Tadotsu	62.7	1.9	ESE	2	3	C	bc								-
廣島 Hiroshima	63.0	3.7	-	1	0	SK	b								-
岡山 Okayama	62.8	2.0	-	1	0	SK	b								-
大阪 Ōs															

天氣圖
WEATHER CHART.

THE CENTRAL METEOROLOGICAL OBSERVATORY OF JAPAN. TOKYO.



天氣圖第
三
號

天氣豫報		WEATHER FORECASTS	
第一區 北陸東風 曇少雨		I N-E cloudy with some rain	
第二區 全 曇		II N-E cloudy	
第三區 全 曇		III N-E cloudy	
第四區 全 曇少雪		IV N-E cloudy with some snow	
第五區 北陸西風 晴少雲		V N-W fair, cloudy later	
第六區 全 曇少雲		VI N-W cloudy with some snow	
第七區 全 晴		VII N-W fair	
第八區 全 晴少雲		VIII N-W fair with some snow	
第九區 全 曇少雲		IX N-W cloudy with some snow	

天氣概況		東京豫報 TOKYO.	
<p>氣圧ノ配置ハ相變シ西ニ高ク東ニ低ク大變北ノ下リセルガ氣圧ノ傾度ハ多少急ナリニ内地ハ北西風ノ積霧ヲ降ルガモ、揚子江下流域ニ低氣圧ノ卵ヲルルノ模様ガ未ダハハツキ軟シキモ、天氣ハ表味ハ朝野ノ晴シ裏日本ニ奧羽、北海道、天氣恢復シ北陸道ハ山陰道九州北部ニ雪ヲ降ルガモ、溫度一般ニ低クダス。</p>		<p>今晚ハ北西風稍強ク晴ニ過ルベシ 明日ハ北西風晴少雲 暴風警報 東京地方北西風強クハハツキ午前九時止ニ警戒ス</p>	



終