

89
176


89-176
1200501332390

小樽市街之圖

北海道廳編

完

商國圖書



始

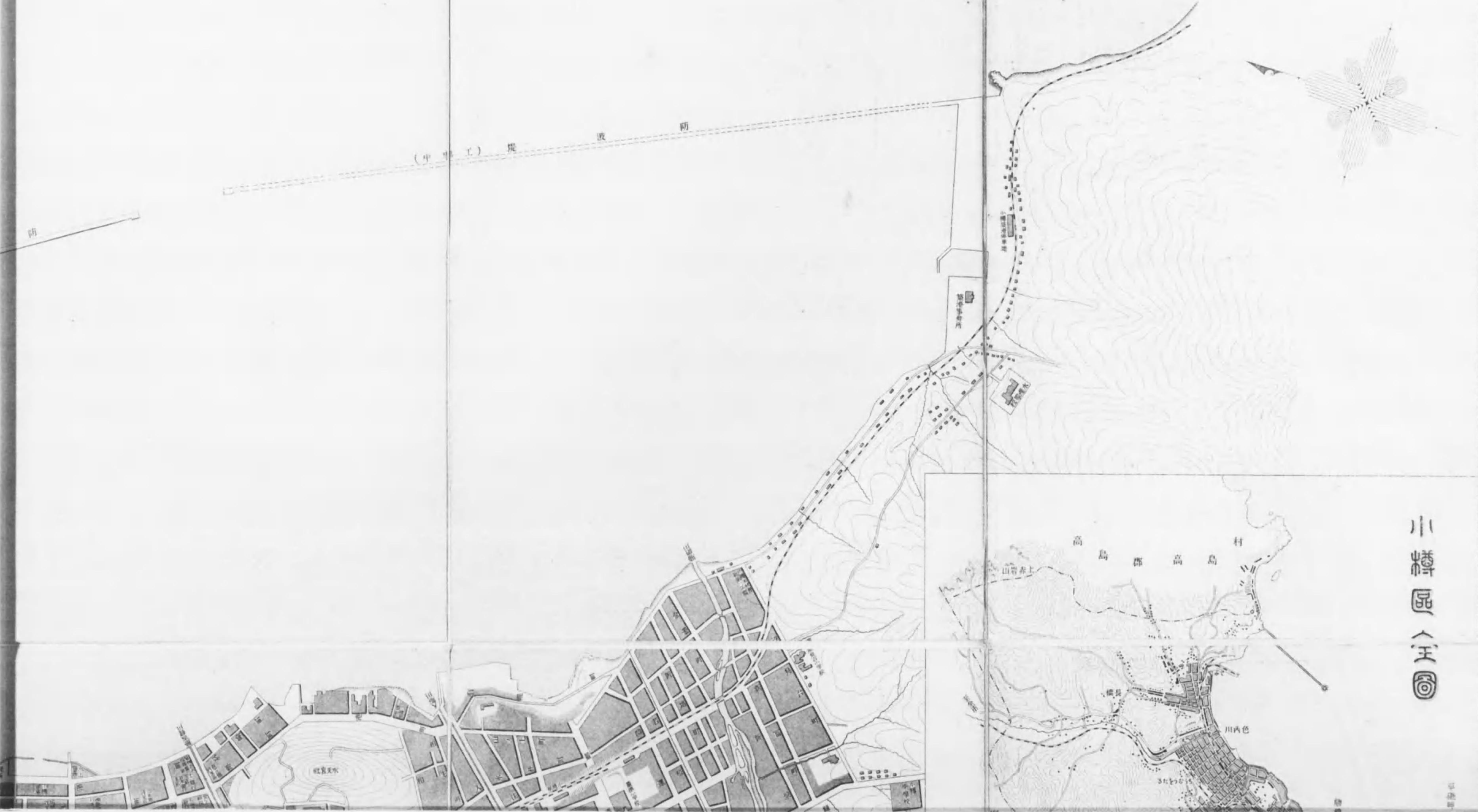


小樽区全圖



所 渡 堤 (中 埠 工)

小樽区全圖



川瀬の町並



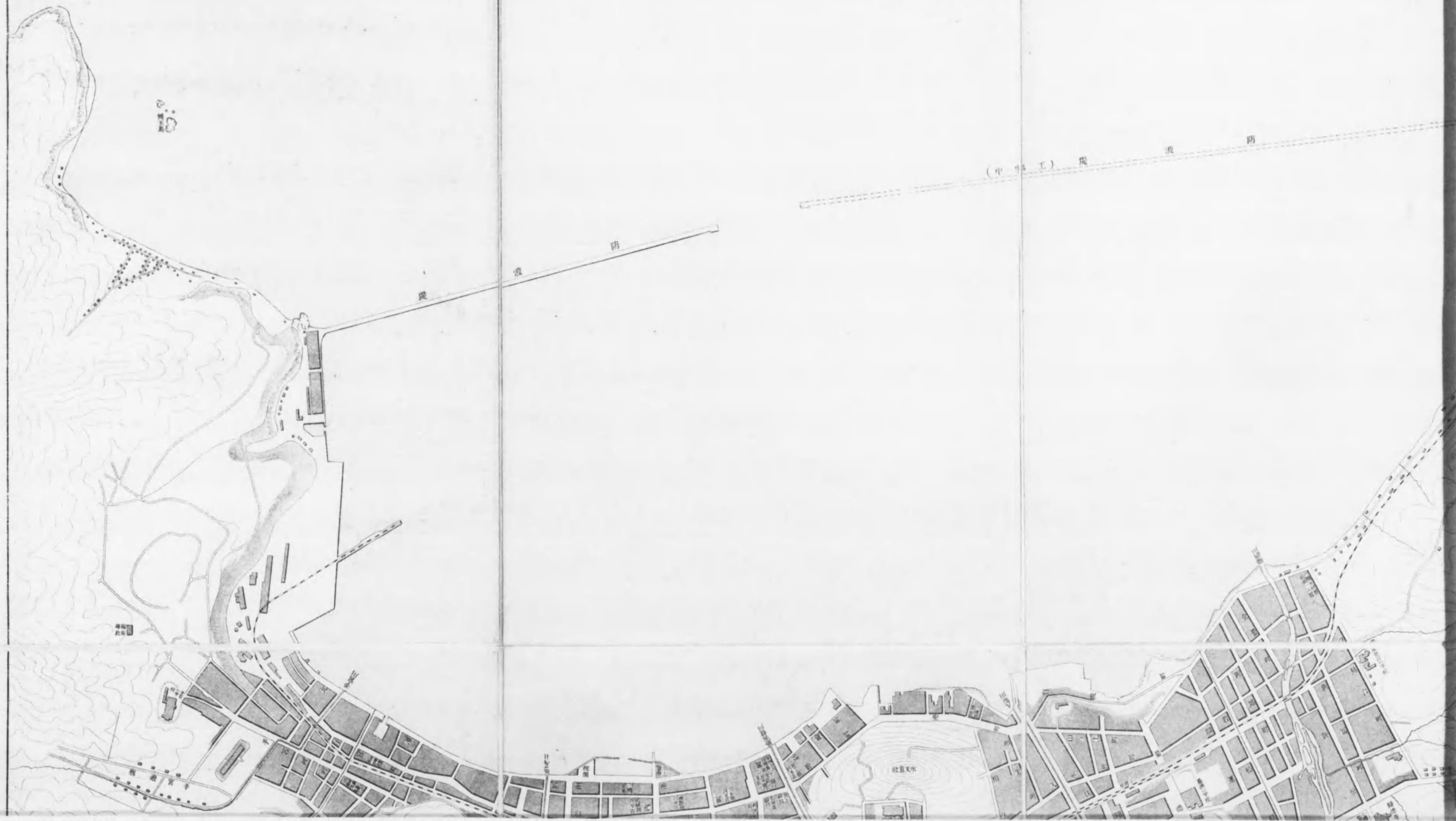
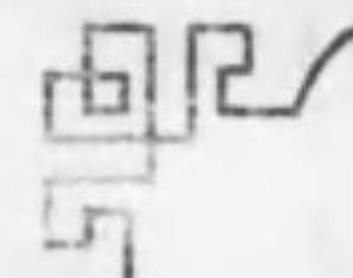
川瀬の町並

川瀨町 町生 圖

川瀨町

（中 王） 堤 波 防

堤 防



同記

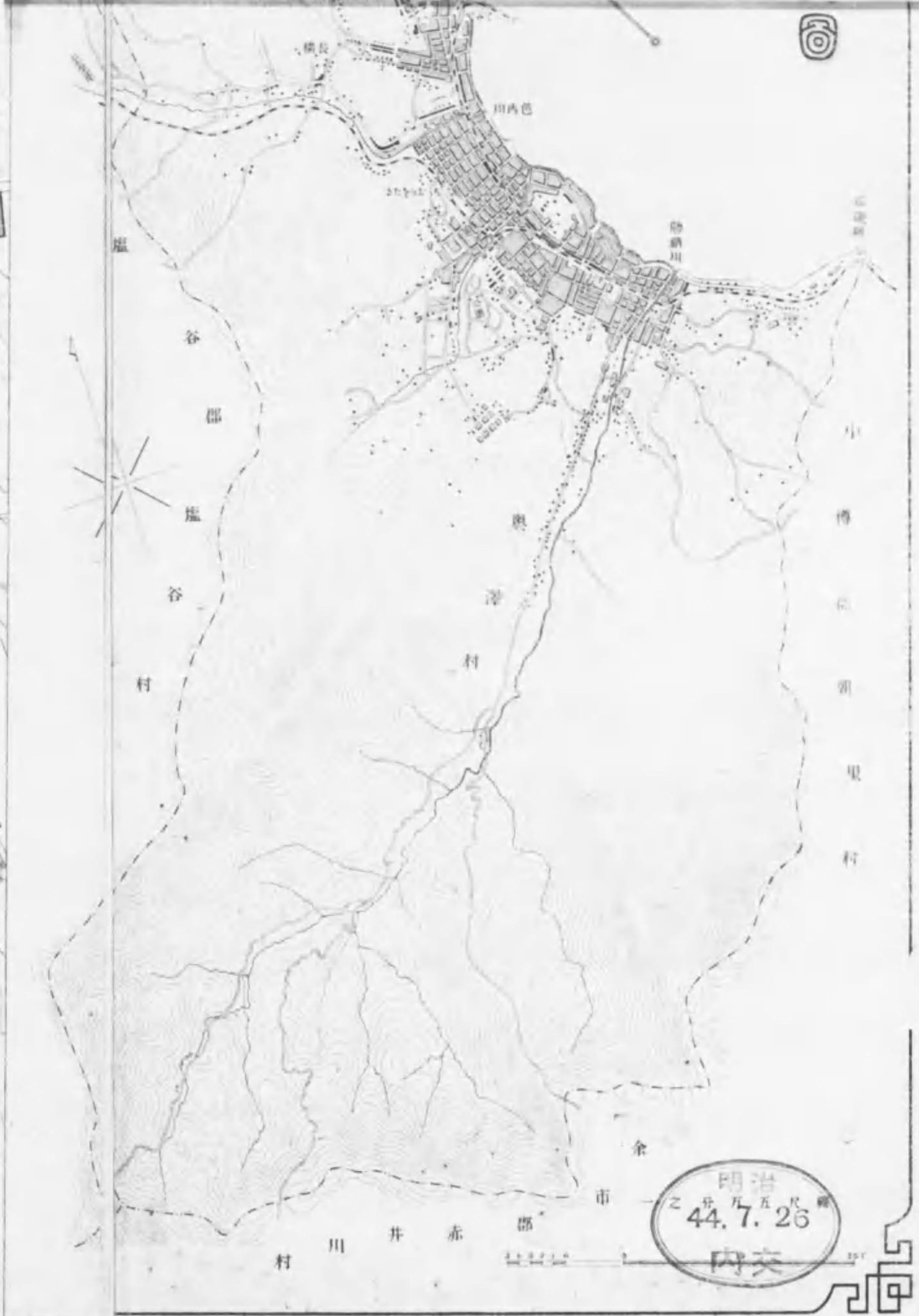
川瀨町並木図



露光量違いの為重複撮影



北海道廳



明治
之 年 凡 五 尺 繪
44.7.26
丙寅

明治四十四年六月二十日印刷 明治四十四年六月十三日發行

露光量違いの為重複撮影



44.7.25

川井市 川井町

北海道

露光量違いの為重複撮影



壹之分萬壹尺縮



造清間本 所版石海北 規畫七町丁西西通大橋札幌 人翻印

廳道海北

露光量違いの為重複撮影



遠清閣本 所載石海北 國家工程 西海軍大臣總務 〇〇〇〇

北海軍大臣

終

