昭和56年分相続税財産評価基準

路線価図

厚木署
相模原署
小田原署

東京国税局

YP2
36

国立国会図書館
56. 7. 13
納本図書

81W34058

はしがき

この路線価図は、昭和５６年中に、相続、遺贈又は贈与により取得した財産のうち土地及び土地の上に存する権利について、路線価方式により評価する場合に適用する路線価、地区区分及び借地権割合を収録したものである。

なお、路線価の適用方法等は、下記の「路線価図の説明」のとおりであるが、倍率方式により評価する場合に適用する評価倍率は、別冊「評価倍率表」に収録してある。

路線価図の説明

1　町丁目索引及び索引図

町丁目索引及び索引図は、税務署別にそれぞれの署分の路線価図葉のはじめのところに掲げてある。

2　路線価地域の範囲

評価しようとする土地が、「路線価地域」又は「倍率地域」のいずれに所在するかは、「路線価図」の「索引」若しくは「索引図」又は「評価倍率表」第１土地の部の「適用地域名」欄により確認すること。

3　縮　　尺

(1) 索　引　図 …… おおむね $\frac{1}{17,000}$ ～ $\frac{1}{41,000}$

(2) 路 線 価 図 …… おおむね $\frac{1}{2,400}$

4　接　続　図

各ページの上部の欄外に表示してある。

（例）

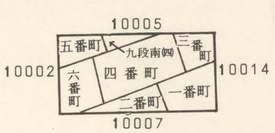

接続図の枠の周囲の数字は、当該図葉に記載されている地域に接続する地域が収録されている図葉のページ（例えば、上部の地域は、 10005 ページに収録されている。）を示す。

5　路線価の単位

１平方メートル当りの価額を千円単位で表示してある。

（例） ←――１００――→

１平方メートル当りの路線価が１００,０００円であることを示す。

6　地番と街区番号

次の要領で表示してある。

（例）

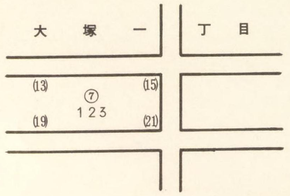

(1) 町 丁 目 …… ゴシック体活字で表示

(2) 街区番号 …… 数字を○で囲んで表示

(3) 戸　　番 …… 数字を（）で囲んで表示

(4) 地　　番 …… 裸の数字で表示

大塚一丁目７番１３号１５号１９号２１号・大塚一丁目１２３番地を示す。

7　地区区分及びその適用範囲

地区区分及びその適用範囲は、路線ごとに、下記の記号によりそれぞれ表示してある。

（注）地区区分の異なる２以上の路線に面する宅地の価額を評価する場合は、原則として、その宅地の正面路線に付された地区区分を適用すること。

地区区分	記号
繁華街及び高度商業地区	◯
普通商業地区及び併用住宅地区	○
中小工場地区	◇
大工場地区	⯃
普通住宅地区及び家内工業地区	無記号

適用範囲	記号
道路の両側の全地域	◯
道路の南側（下方）の全地域	◑
道路沿い	●
道路の北側（上方）の道路沿いと南側（下方）の全地域	◓
道路の北側（上方）の道路沿いのみの地域	◓

（注）「普通商業地区及び併用住宅地区」の地区区分記号により例示した。

8　借地権割合

借地権割合は、路線ごとに定めてあり、Ａ、Ｂ、Ｃ、…… Ｈの記号により、原則として路線価の右脇に表示した。

借地権等の割合表は次のとおりであるが、借地権割合の適用範囲は、当該路線の地区区分の適用範囲と同一である。

借地権等の割合表

記号	借地権割合	貸宅地割合	貸家建付地割合	貸家建付地権割合	転貸借地権割合	転借権割合	貸家建付転借権割合	借家権割合
	%	%	%	%	%	%	%	%
A	90	10	73	63	9	81	56.7	30
B	80	20	76	56	16	64	44.8	30
C	70	30	79	49	21	49	34.3	30
D	60	40	82	42	24	36	25.2	30
E	50	50	85	35	25	25	17.5	30
F	40	60	88	28	24	16	11.2	30
G	30	70	91	21	21	9	6.3	30
H	20	80	94	—	—	—	—	30

（注）「路線価地域で借地権割合の異なる２以上の路線に面する宅地」又は「路線価地域と倍率地域とに接続する宅地」については、原則として、その宅地の正面路線に付された借地権割合を適用すること。

なお、普通住宅地区及び家内工業地区の借地権割合については、適用範囲の表示がないので次のように適用する。

（例１）

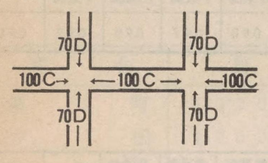

〔適用範囲〕

左図のように縦横の借地権割合がちがう場合は、100千円の路線価を適用する路線の道路沿いは借地権割合「C」を、その他の地域は借地権割合「D」を適用する。

（例２）

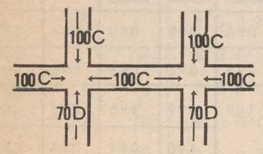

〔適用範囲〕

左図のように一方の縦横の借地権割合が同じ地域の場合は、１００千円の路線価を適用する横につながる路線の北側（上方）の全地域と南側（下方）の道路沿いは借地権割合「C」を、その他の地域は借地権割合「D」を適用する。

9　計　算　例

〔設　例〕

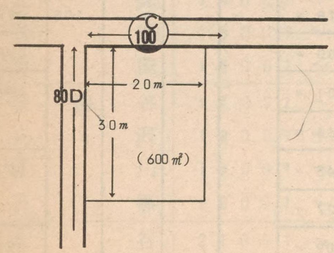

「普通商業地区及び併用住宅地区」の宅地の自用地価額及び借地権価額の計算例

（正面路線価）　（奥行３０ｍに応ずる奥行価格通減率）　（基本価額）

１００,０００円 × 0.93 ＝ ９３,０００円

（側方路線価）　（奥行２０ｍに応ずる奥行価格通減率）

８０,０００円 × 0.99 ＝ ７９,２００円

（側方路線価に基づき計算した価額）　（側方路線影響加算率）　（加算金額）

７９,２００円 × 0.100 ＝ ７,９２０円

（基本価額）　（加算金額）

９３,０００円 ＋ ７,９２０円 ＝ １００,９２０円

（㎡当り価額）　（地積）　自用地価額

１００,９２０円 × ６００㎡ ＝ ６０,５５２,０００円

（自用地価額）　（借地権割合）　借地権価額

６０,５５２,０００円 × 0.7 ＝ ４２,３８６,４００円

10　参　考　表

(1) 奥行価格通減率表

奥行距離（メートル） ＼ 地区区分		繁華街高度商業地区	普通商業地区併用住宅地区	普通住宅地区家内工業地区	中小工場地区
16.36	未満	1.00	1.00	1.00	1.00
16.36以上	18.18未満	0.99			
18.18 〃	20.00 〃	0.98	0.99		
20.00 〃	21.81 〃	0.97			
21.81 〃	23.63 〃	0.96	0.98		
23.63 〃	25.45 〃	0.95	0.97	0.99	
25.45 〃	27.27 〃	0.93	0.96		
27.27 〃	29.09 〃	0.92	0.95	0.98	
29.09 〃	30.90 〃	0.90	0.93	0.97	
30.90 〃	32.72 〃	0.89	0.92		
32.72 〃	34.54 〃	0.87	0.91	0.96	
34.54 〃	36.36 〃	0.86	0.90	0.95	
36.36 〃	38.18 〃	0.84	0.89	0.94	
38.18 〃	40.00 〃	0.83	0.88	0.93	
40.00 〃	41.81 〃	0.81	0.87		
41.81 〃	43.63 〃	0.80	0.86	0.92	
43.63 〃	45.45 〃	0.79	0.85	0.91	
45.45 〃	47.27 〃	0.78	0.84		0.98
47.27 〃	49.09 〃	0.77	0.83	0.90	
49.09 〃	50.90 〃	0.76	0.82		
50.90 〃	52.72 〃	0.75	0.81	0.89	
52.72 〃	54.54 〃	0.74	0.80		
54.54 〃	56.36 〃	0.73	0.79	0.88	
56.36 〃	58.18 〃	0.72	0.78		
58.18 〃	60.00 〃	0.71	0.77		0.96
60.00 〃	61.81 〃	0.70	0.76	0.87	
61.81 〃	63.63 〃	0.69	0.75		
63.63 〃	65.45 〃	0.68	0.74		0.94
65.45 〃	67.27 〃	0.67	0.73	0.86	
67.27 〃	69.09 〃	0.66	0.72		
69.09 〃	70.90 〃		0.71		
70.90 〃	72.72 〃	0.65	0.70	0.85	
72.72 〃	81.81 〃	0.64	0.69	0.84	0.92
81.81 〃	90.90 〃	0.62	0.68	0.83	0.90
90.90 〃	100.00 〃	0.61	0.67	0.82	0.88
100.00 〃	109.09 〃		0.66	0.81	0.86
109.09	以上	0.60	0.65	0.80	0.85

（注）「大工場地区」の奥行価格通減率は、奥行距離にかかわらず、すべて「1.00」とする。

(2) 側方路線影響加算率表

地区区分	加算率	
	角地の場合	準角地の場合
繁華街・高度商業地区	0.150	0.075
普通商業地区・併用住宅地区	0.100	0.050
普通住宅地区・家内工業地区	0.070	0.035
中小工場地区・大工場地区	0.050	0.025

(3) 二方路線影響加算率表

地区区分	加算率
繁華街●高度商業地区	0.07
普通商業地区●併用住宅地区	0.05
普通住宅地区●家内工業地区	0.03
中小工場地区●大工場地区	0.03

(4) 三角地補正率表

イ 角度補正率表

最小角	10度未満	10度以上15度未満	15度以上20度未満	20度以上30度未満	30度以上45度未満	45度以上
底角	0.80	0.85	0.89	0.92	0.95	0.97
対角	0.75	0.81	0.86	0.90	0.93	0.95

(注) 1 この表にあっては、最小角が底角の三角地については「底角」の欄、最小角が対角の三角地については「対角」の欄の該当角度の補正率による。ただし、逆三角地及び盲地の三角地補正は、最小角が底角の場合であっても、対角の場合の補正率による。

2 底角とは、三角地の路線に接する線と他の一辺が形成する角をいい、対角とは、路線に接しない二辺が形成する角をいう。

ロ 面積補正率表

最小角＼面積(平方メートル)	99.17未満	99.17以上132.23未満	132.23以上165.28未満	165.28以上330.57未満	330.57以上991.73未満	991.73以上3,305.78未満	3,305.78以上
30度未満	0.75	0.75	0.80	0.85	0.90	0.95	0.98
30度以上	0.80	0.85	0.85	0.90	0.95	0.98	0.98

(5) 間口狭小補正率表

間口距離(メートル)＼地区区分	繁華街高度商業地区	普通商業地区併用住宅地区	普通住宅地区家内工業地区	中小工場地区	大工場地区
1.81未満	0.80	0.80	0.80	0.80	0.80
1.81以上 3.63未満	0.90	0.90	0.86	0.84	0.82
3.63 〃 5.45 〃	1.00	0.97	0.95	0.92	0.84
5.45 〃 7.27 〃		1.00	0.99	0.96	0.90
7.27 〃 9.09 〃			1.00	0.99	0.95
9.09 〃 10.90 〃				1.00	0.97
10.90 〃 14.54 〃					0.98
14.54 〃 18.18 〃					0.99
18.18 以上					1.00

(6) 奥行長大補正率表

奥行距離／間口距離	4以上5未満	5以上6未満	6以上7未満	7以上8未満	8以上9未満	9以上
補正率	0.99	0.98	0.97	0.95	0.92	0.90

(7) 奥行短小補正率表

奥行距離(メートル)＼地区区分	繁華街高度商業地区	普通商業地区併用住宅地区	普通住宅地区家内工業地区	中小工場地区	大工場地区
1.81以上 3.63未満	0.95	0.91	0.90	0.86	0.80
3.63 〃 5.45 〃	0.98	0.96	0.95	0.90	0.82
5.45 〃 7.27 〃	1.00	0.99	0.98	0.93	0.84
7.27 〃 9.09 〃		1.00	0.99	0.95	0.86
9.09 〃 10.90 〃			1.00	0.96	0.88
10.90 〃 12.72 〃				0.97	0.90
12.72 〃 14.54 〃				0.98	0.92
14.54 〃 16.36 〃				0.99	0.93
16.36 〃 18.18 〃				1.00	0.94
18.18 〃 20.00 〃					0.95
20.00 〃 21.81 〃					0.96
21.81 〃 23.63 〃					
23.63 〃 25.45 〃					0.97
25.45 〃 27.27 〃					
27.27 〃 29.09 〃					0.98
29.09 〃 30.90 〃					
30.90 〃 32.72 〃					0.99
32.72 〃 34.54 〃					
34.54 〃 36.36 〃					
36.36 以上					1.00

(8) 崖地補正率表

崖地の地積／総地積	0.10以上0.20未満	0.20以上0.30未満	0.30以上0.40未満	0.40以上0.50未満	0.50以上0.60未満
補正率	0.95	0.90	0.85	0.80	0.75
崖地の地積／総地積	0.60以上0.70未満	0.70以上0.80未満	0.80以上0.90未満	0.90以上0.95未満	0.95以上
補正率	0.70	0.65	0.60	0.55	0.50

目次

分冊	署名	頁～頁
1	麹町	10001～10033
	神田	20001～20016
	日本橋	30001～30014
	京橋	40001～40028
	芝	50001～50047
	四谷	60001～60034
	麻布	70001～70033
	小石川	80001～80031
	本郷	90001～90026
2	下谷	10001～10028
	浅草	11001～11023
	品川	12001～12052
	荏原	13001～13027
	大森	14001～14060
	雪谷	15001～15044
	蒲田	16001～16060
3	世田谷	17001～17077
	北沢	18001～18074
	玉川	19001～19071
	目黒	20001～20059
4	渋谷	21001～21054
	淀橋	22001～22043
	中野	23001～23066
	杉並	24001～24067
	荻窪	25001～25058
5	板橋	26001～26100
	練馬	27001～27153
6	豊島	28001～28053
	王子	29001～29073
	荒川	30001～30040
	足立	31001～31099
7	西新井	32001～32086
	本所	33001～33025
	向島	34001～34026
	葛飾	35001～35110
8	江戸川	36001～36136
	江東西	37001～37061
	江東東	38001～38044
9	青梅	39001～39029
	八王子	40001～40101
	町田	41001～41055
10	立川	42001～42141
	東村山	43001～43221
11	武蔵野	44001～44158
	武蔵府中	45001～45102
12	横浜中	46001～46093
	横浜南	47001～47157
13	保土ケ谷	48001～48135
	神奈川	49001～49177
14	鶴見	50001～50101
	川崎南	51001～51160
15	川崎北	52001～52146
	横須賀	53001～53064
16	藤沢	54001～54121
	平塚	55001～55130
17	厚木	56001～56058
	相模原	57001～57074
	小田原	58001～58044
18	千葉東	59001～59165
	千葉西	60001～60147
19	成田	61001～61120
	松戸	62001～62178
20	市川	63001～63265
	佐原	64001～64020
21	銚子	65001～65015
	東金	66001～66015
	茂原	67001～67032
	木更津	68001～68079
	館山	69001～69038
22	甲府	70001～70065
	山梨	71001～71021
	鰍沢	72001～72018
	大月	73001～73058

町丁名索引

56001

厚木税務署

町丁名			路線価図ページ
厚木市			
あ	厚木町		56009、56010
	厚木		56005、56006、56010
	旭町	1	56005、56006、56010、56011
	〃	2	56010、56011
	〃	3	56010、56011
	〃	4	56011、56012
	〃	5	56006、56007、56011、56012
お	恩名		56004、56005、56006
こ	寿町	1	56009
	〃	2	56008、56009
	〃	3	56003、56004、56008、56009
さ	栄町	1	56004、56005
	〃	2	56004、56005
	幸町		56010
た	田村町		56005、56006
と	戸室		56003、56004
な	中町	1	56009、56010
	〃	2	56009、56010
	〃	3	56004、56005、56009、56010
ひ	東町		56008、56009
ま	松枝	1	56003、56008
	〃	2	56002、56003
み	水引	1	56003、56004
	〃	2	56003、56004
も	元町		56008、56009
大和市			
か	上和田		56040、56041
し	下鶴間		56023、56027
ち	中央	1	56035、56036
	〃	2	56030、56031、56035
	〃	3	56031
	〃	4	56031、56032、56035、56036
	〃	5	56032
	〃	6	56032、56033

町丁名			路線価図ページ
ち	中央	7	56033、56036、56037
	中央林間	3	56029
	〃	4	56029
	〃	5	56029
	〃	6	56029
つ	鶴間	1	56026、56028
	〃	2	56025、56026
	つきみ野	1	56016、56020
	〃	2	56019、56020
	〃	3	56015、56016
	〃	4	56014、56015、56018、56019
	〃	5	56014、56015
	〃	6	56013、56014
	〃	7	56013、56014、56017
	〃	8	56013、56017
に	西鶴間	1	56025、56026
	〃	2	56023、56026、56027
	〃	3	56026
ふ	深見台	1	56036、56037、56039
	〃	2	56035、56036、56038、56039
	〃	3	56035、56038
	〃	4	56034、56035
	福田		56040、56041、56042、56043
み	南林間	1	56022、56025
	〃	2	56021、56022、56024、56025
	〃	3	56021
	〃	4	56022、56023
	〃	5	56021、56022
	〃	8	56021、56022
や	大和東	1	56035
	〃	2	56030、56031、56035
	〃	3	56030、56034、56035
	大和南	1	56035、56036
	〃	2	56036、56037
り	林間	1	56024、56025
	〃	2	56025

町丁名			路線価図ページ
座間市			
こ	小松原	1	56055
さ	相模台		56045、56046、56049、56050、56051、56052、56053、56054、56055
そ	相武台	1	56044、56046、56047、56048
ひ	広野台	1	56046、56051、56052、56055
海老名市			
か	上郷		56056、56057、56058
	河原口		56056、56058
こ	国分		56057、56058

索引図 厚木

56001

厚木

大和市

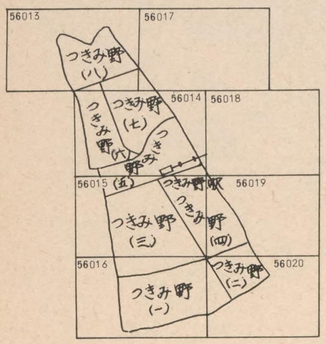

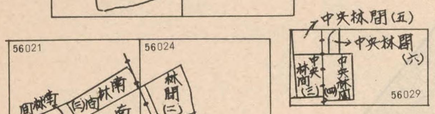

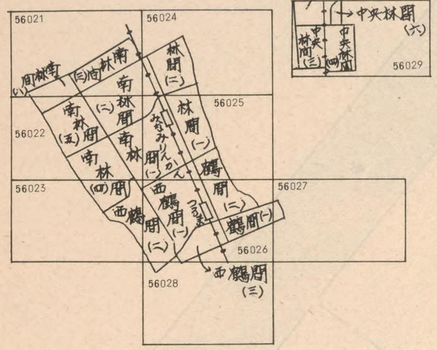

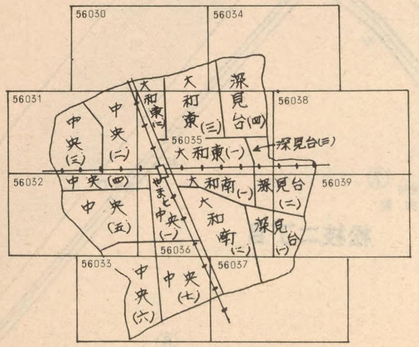

厚木市

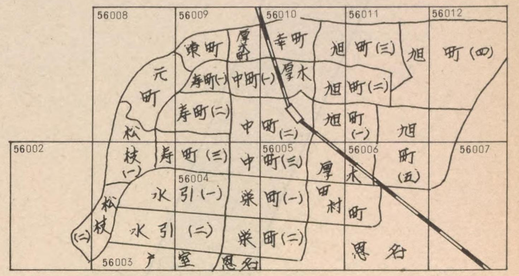

座間市

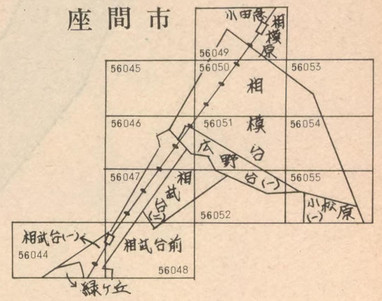

海老名市

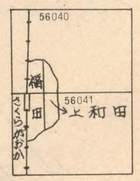

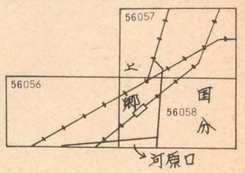

厚木

記号	借地権割合	記号	借地権割合
A	90%	E	50%
B	80%	F	40%
C	70%	G	30%
D	60%	H	20%

繁華街・高度商業地区
道路を中心とした一定地域
道路沿い

普通商業地区
併用住宅地区
全地域
北側道路沿い
南側全地域

中小工場地区
北側全地域
南側道路沿い
南側全地域

大工場地区
北側全地域
南側道路沿い
南側全地域

普通住宅地区
家内工場地区
網印は全地域

56002

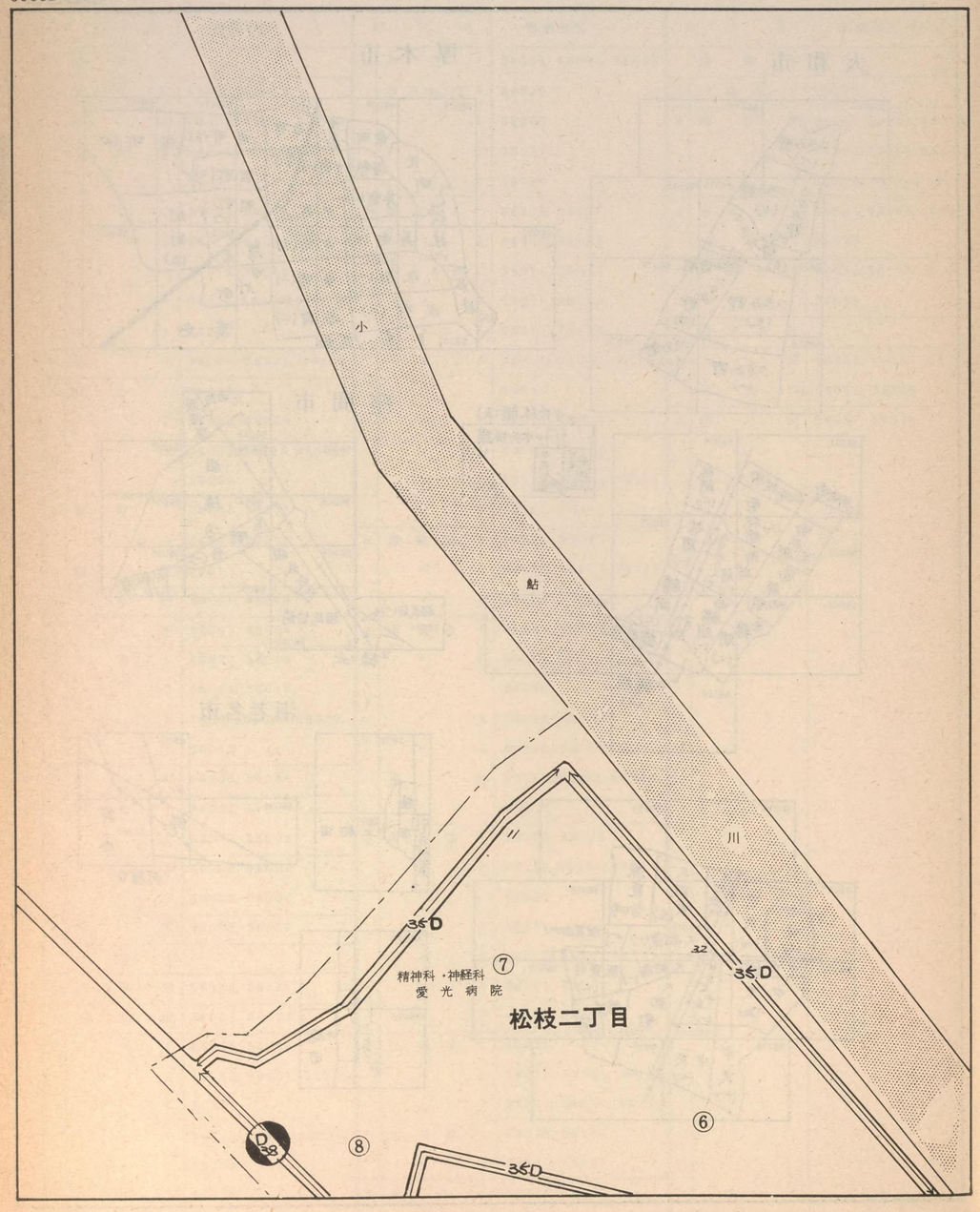

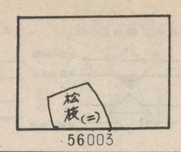

56003

厚木

56002

厚木

記号	借地権割合	記号	借地権割合
A	90%	E	50%
B	80%	F	40%
C	70%	G	30%
D	60%	H	20%

繁華街・高度商業地区
普通商業地区 併用住宅地区
中小工場地区
大工場地区
普通住宅地区 家内工場地区

56003

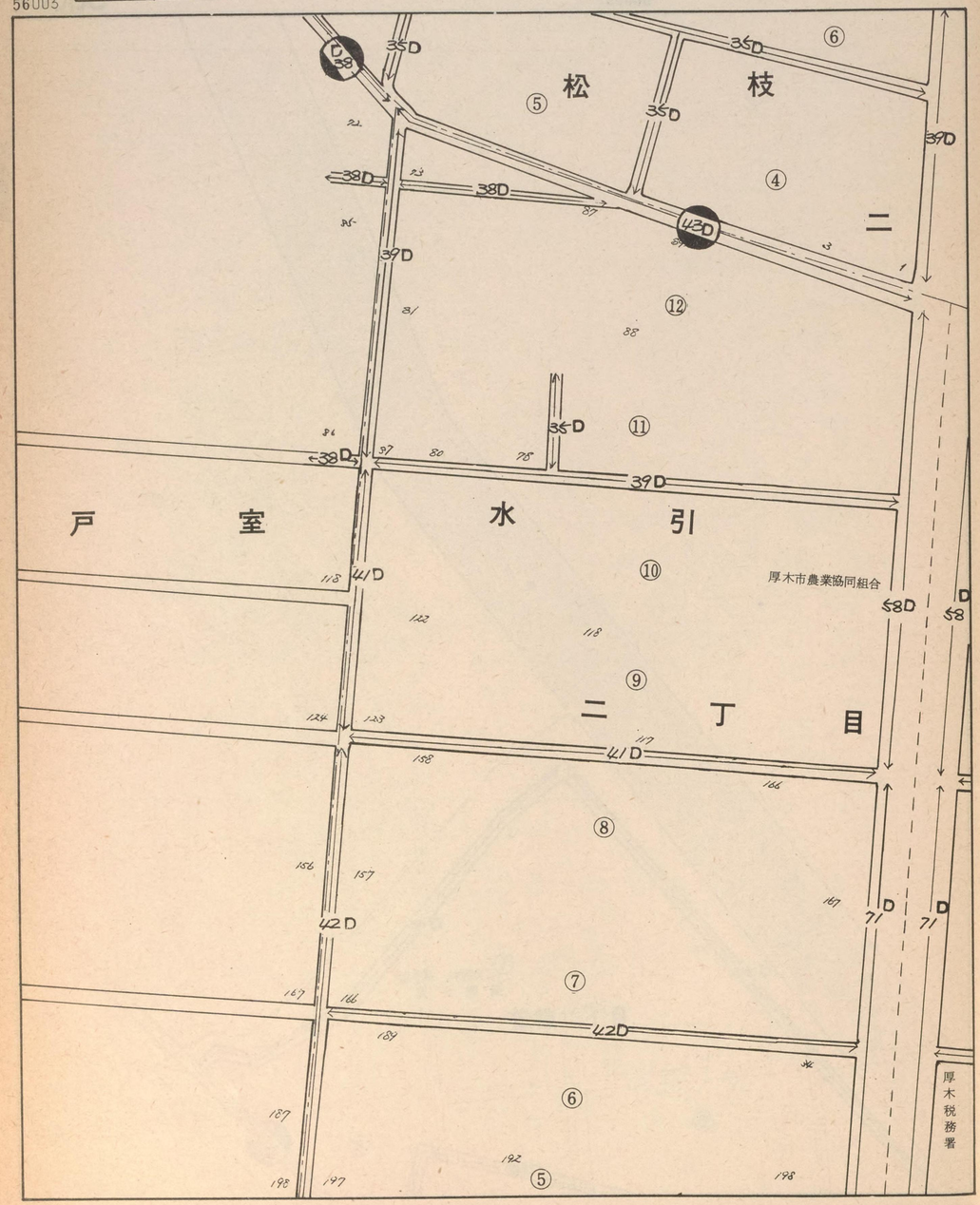

56002
56008
56004

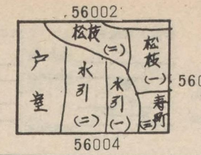

厚木

56003

記号	借地権割合	記号	借地権割合
A	90%	E	50%
B	80%	F	40%
C	70%	G	30%
D	60%	H	20%

繁華街・高度商業地区
道路を中心とした全地域
道路分

普通商業地区
併用住宅地区
全地域
北側道路沿い
南側全地域

中小工場地区
北側全地域
南側道路沿い
南側全地域

大工場地区
北側全地域
南側道路沿い
南側全地域

普通住宅地区
家内工場地区
無印は全地域

56004

戸室 二丁目 ④水引

厚木警察署

神奈川県厚木合同庁舎

恩名 栄町 二丁目 ⑥

基 5-5

56003 56009 56005

厚木

56004

水引 一丁目 ⑤

市立厚木中学校

厚木市消防庁舎

寿町 ④

横浜地方法務局厚木支局

日本パルカー工業株式会社厚木工場

三丁目

厚木簡易裁判所

厚木市役所

栄町 一丁目 ⑭

中町 三丁目 ⑯

三丁目 ⑮

一丁目 ⑪

基 5-4

記号	借地権割合	記号	借地権割合
A	90%	E	50%
B	80%	F	40%
C	70%	G	30%
D	60%	H	20%

繁華街・高度商業地区
普通商業地区 併用住宅地区
中小工場地区
大工場地区
普通住宅地区 家内工場地区

56005

530 527 751 752 457 ④ 栄 町 ③ 二 ② 丁 目 ① 恩 名 ② 田 ⑤ 栄 ⑥ ③ ② 〒厚木郵便局

厚木

56004 56010 56006 56005

栄町(二) 栄町(一) 中町(三) 恩名 田村町 厚木

⑩ ⑨ ⑦ ⑧ 町 ⑤ 一 丁 目 ④ ① ③ 三 丁 目 ② ⑥ ⑪ ⑫ 中 ⑧ 町 ⑦ 児童公園 ⑤ 村 町 ① ③ ④ ② ① 厚 木

角田酒店 東横交通㈱整備工場 さつき公園 東京電力厚木変電所

公5-5 公5-2

記号	借地権割合	記号	借地権割合
A	90%	E	50%
B	80%	F	40%
C	70%	G	30%
D	60%	H	20%

繁華街・高度商業地区
道路を中心とした全地域
道路沿い

普通商業地区 併用住宅地区
全地域
北側道路沿い
南側全地域

中小工場地区
北側全地域
南側道路沿い
南側全地域

大工場地区
北側全地域
南側道路沿い
南側全地域

普通住宅地区 家内工場地区
無印は全地域

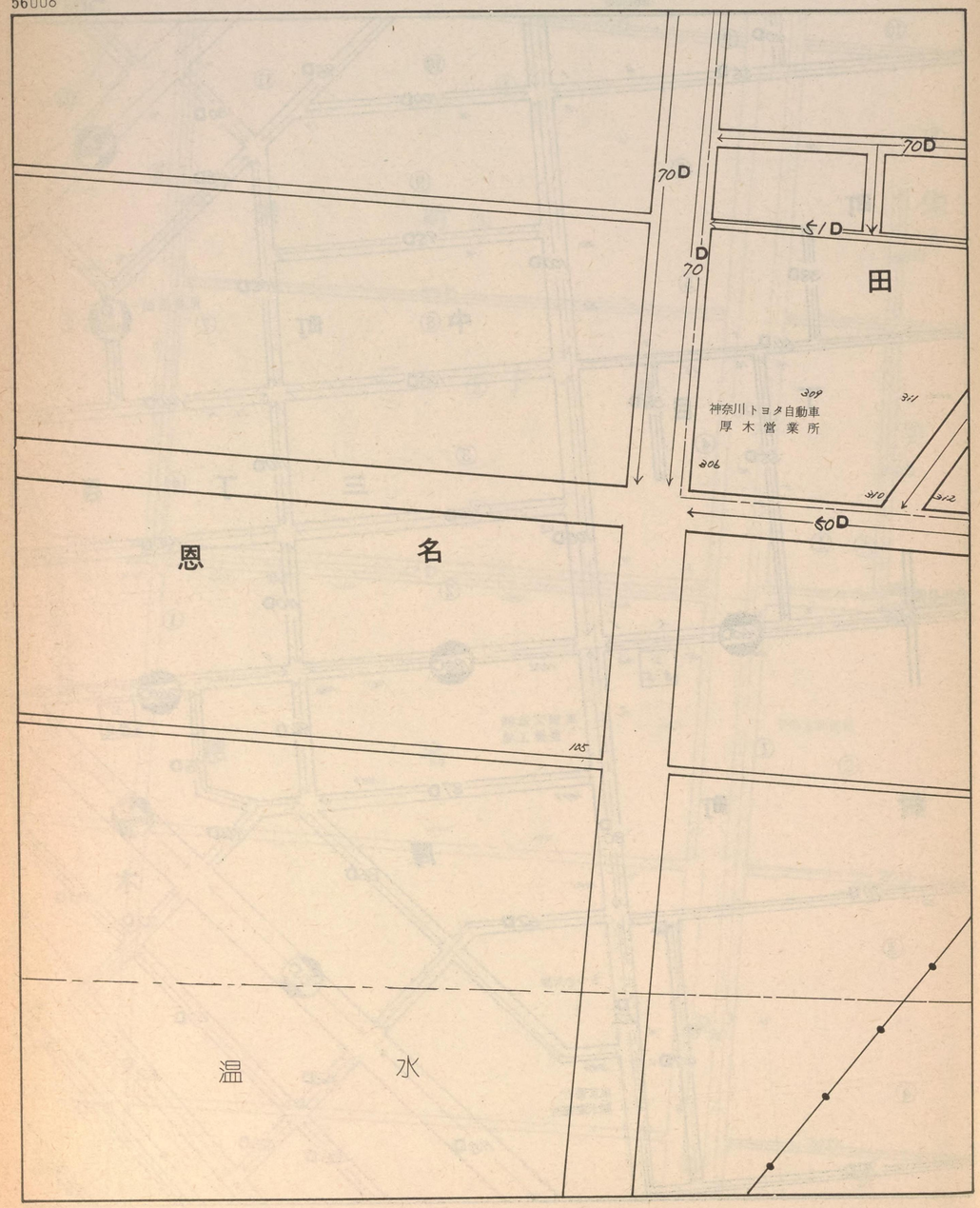

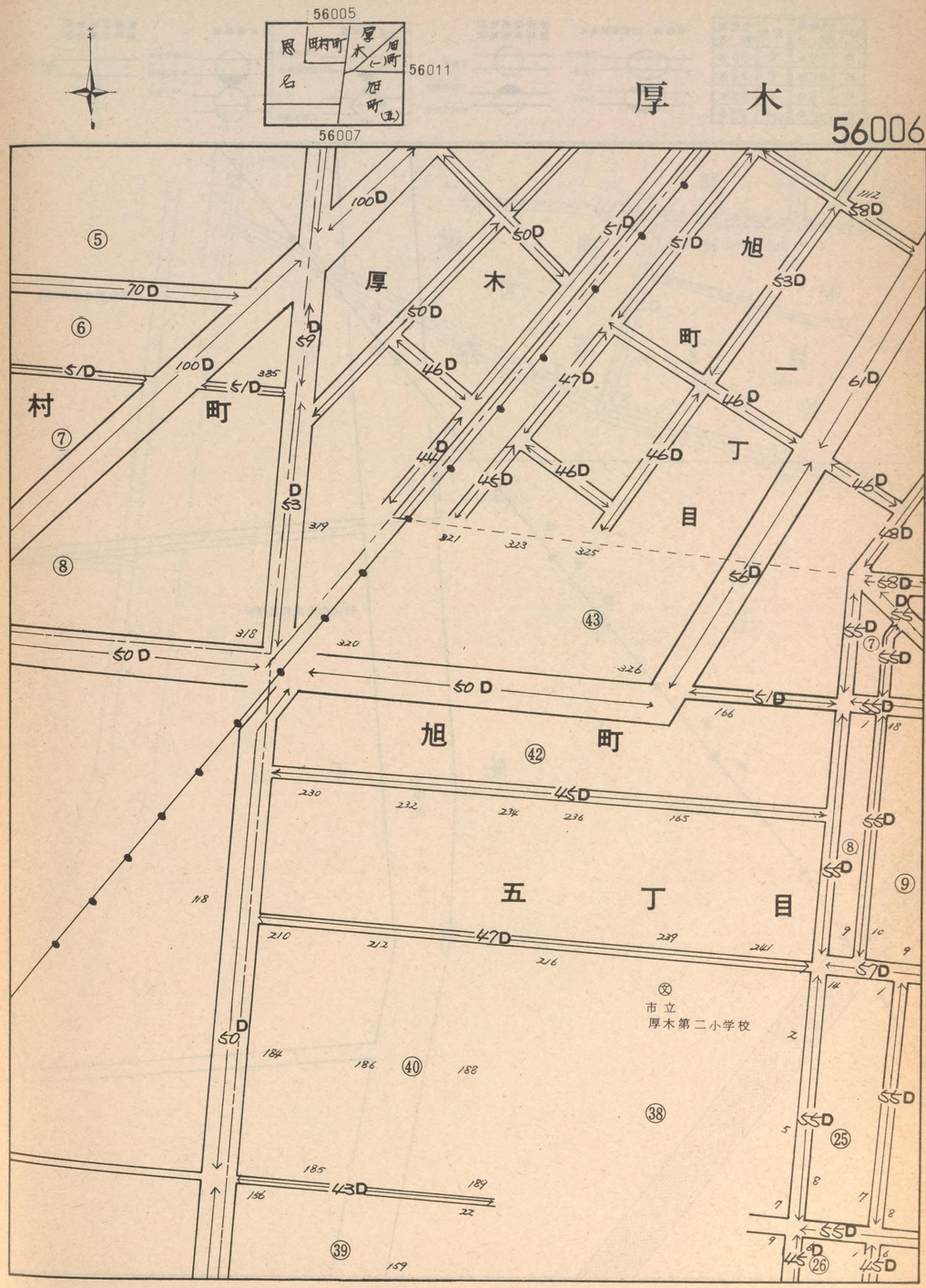

記号	借地権割合	記号	借地権割合
A	90%	E	50%
B	80%	F	40%
C	70%	G	30%
D	60%	H	20%

繁華街・高度商業地区
道路を中心とした全地域
両側道路沿い

普通商業地区 併用住宅地区
全地域
北側道路沿い
南側全地域

中小工場地区
北側全地域
南側道路沿い
南側全地域

大工場地区
北側全地域
南側道路沿い
二側全地域

普通住宅地区 家内工場地区
無印は全地域

56007

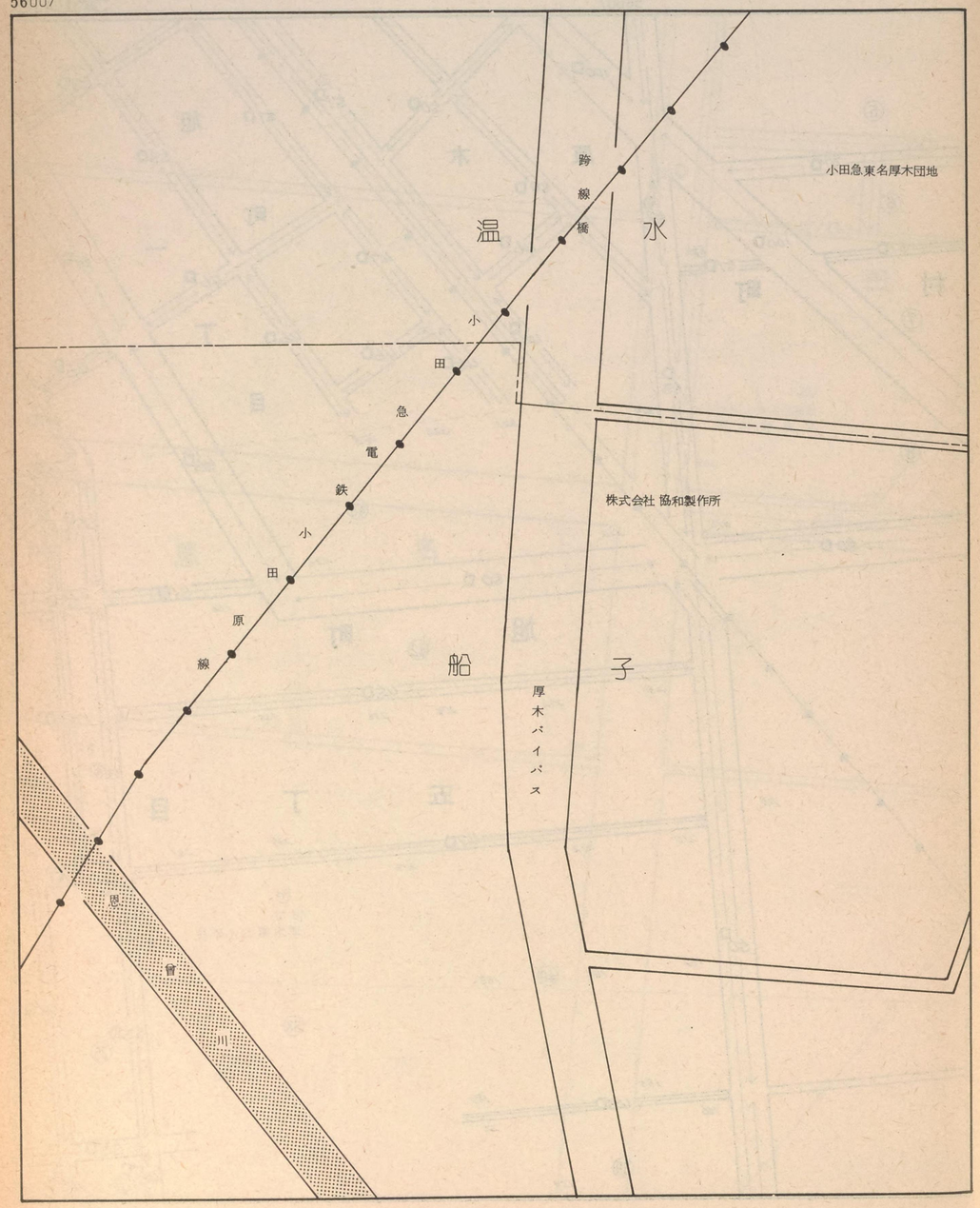

56006
旭町(五)
56012

厚木

56007

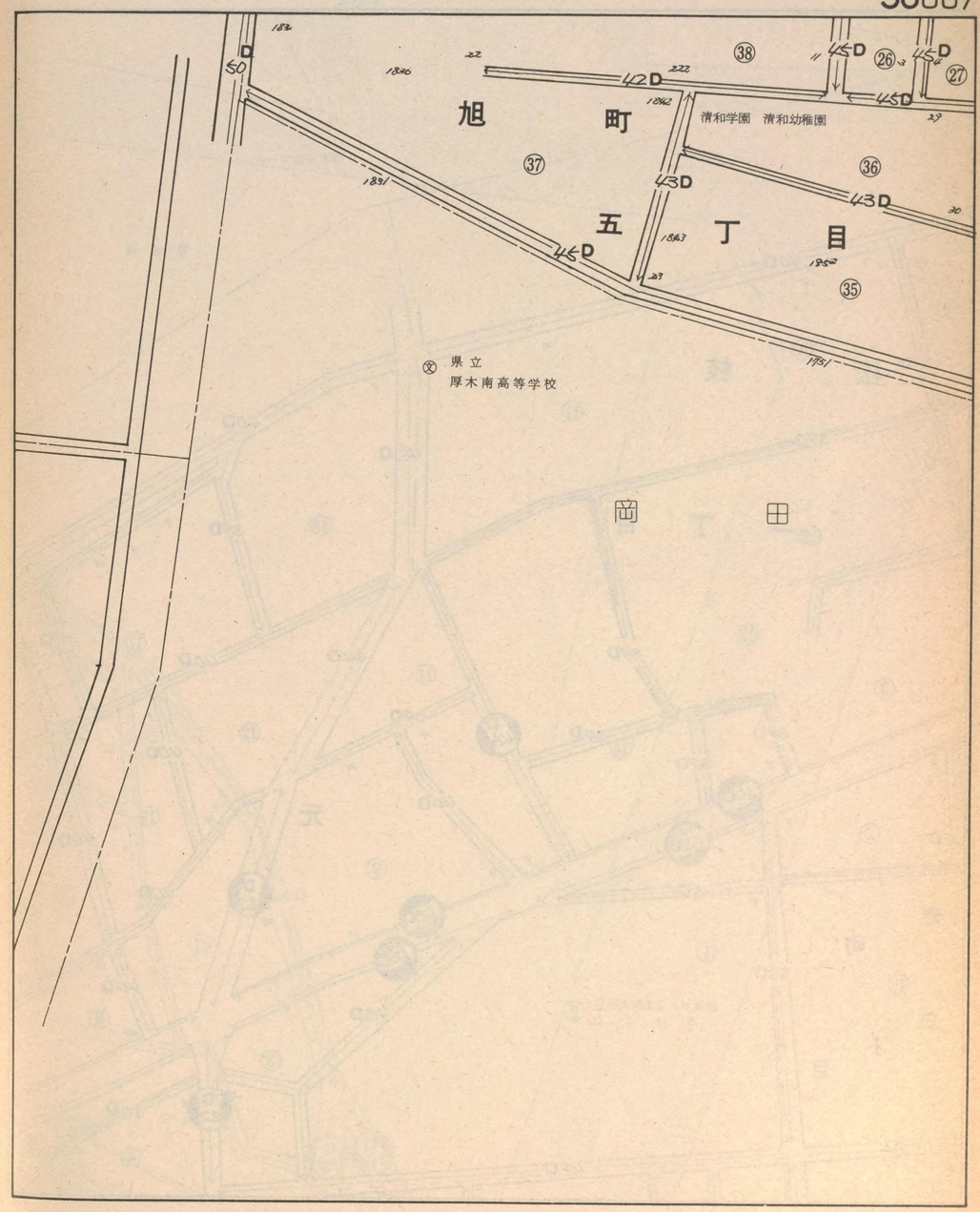

記号	借地権割合	記号	借地権割合
A	90%	E	50%
B	80%	F	40%
C	70%	G	30%
D	60%	H	20%

繁華街・高度商業地区
道路を中心として全地域
道路沿い

普通商業地区
併用住宅地区
全地域
北側道路沿い
南側全地域

中小工場地区
北側全地域
南側道路沿い
南側全地域

大工場地区
北側全地域
南側道路沿い
上記以外全地域

普通住宅地区
家内工場地区
無印は全地域

56008

厚木市営プール

野球場

松枝

一丁目

元町

寿町

三丁目

相模ゴム工業株式会社
本社工場 ②

40D 39D 46D 60D 45D 55D 43D 50D 53D 49D

56003 拾弐(一) 寿町(三) 元町 56009

厚木

56008

相模川

40D 45D 63D

記号	借地権割合	記号	借地権割合
A	90%	E	50%
B	80%	F	40%
C	70%	G	30%
D	60%	H	20%

繁華街・高度商業地区
道路を中心とした全地域
片側

普通商業地区
併用住宅地区
全地域
北側道路沿い
南側全地域

中小工場地区
北側全地域
南側道路沿い
南側全地域

大工場地区
北側全地域
南側道路沿い
一団の全地域

普通住宅地区
家内工場地区
無印は全地域

56009

寿町三丁目
寿町二丁目
中町二丁目
一丁目
中町
元町
東町
厚木町
厚木
相模川
相模大橋
宝谷山長福禅寺
厚木電報電話局（厚木電話中継所）
東光ストアー 羽根沢屋厚木店
厚木神社
基 5-1
基 5-2
基 5-3
公 5-4

56008
56004
56010

記号	借地権割合	記号	借地権割合
A	90%	E	50%
B	80%	F	40%
C	70%	G	30%
D	60%	H	20%

繁華街・高度商業地区
道路を中心とした全地域
道路沿い

普通商業地区
併用住宅地区
全地域
北側道路沿い
南側全地域

中小工場地区
北側全地域
南側道路沿い
南側全地域

大工場地区
北側全地域
南側道路沿い
南側全地域

普通住宅地区
家内工場地区
無印は全地域

56010

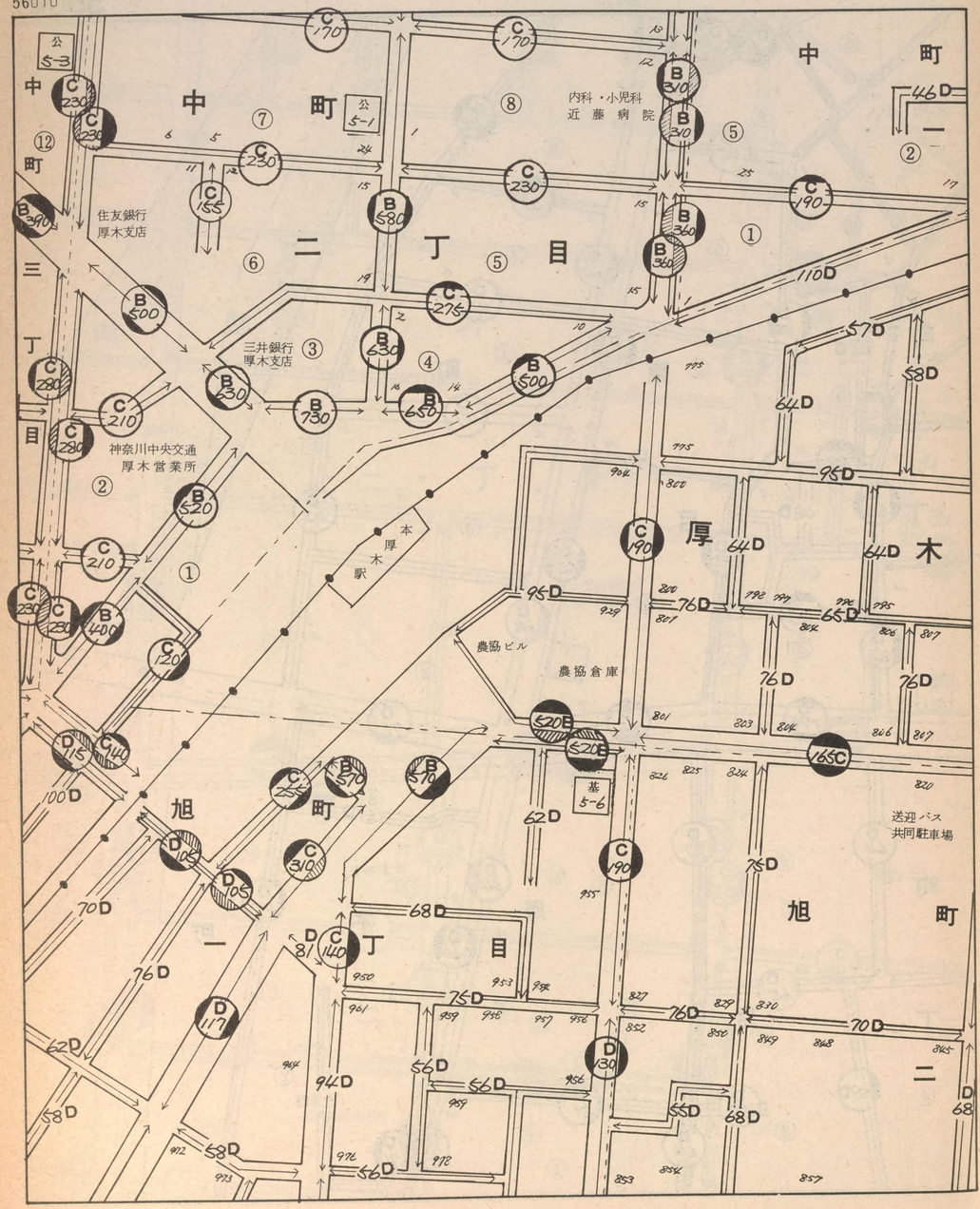

56009
56005
56011
中町(三)
厚木町
中町(一)
中町(二)
厚木
幸町
旭町(一)
旭町(二)
旭町(三)

厚木

56010

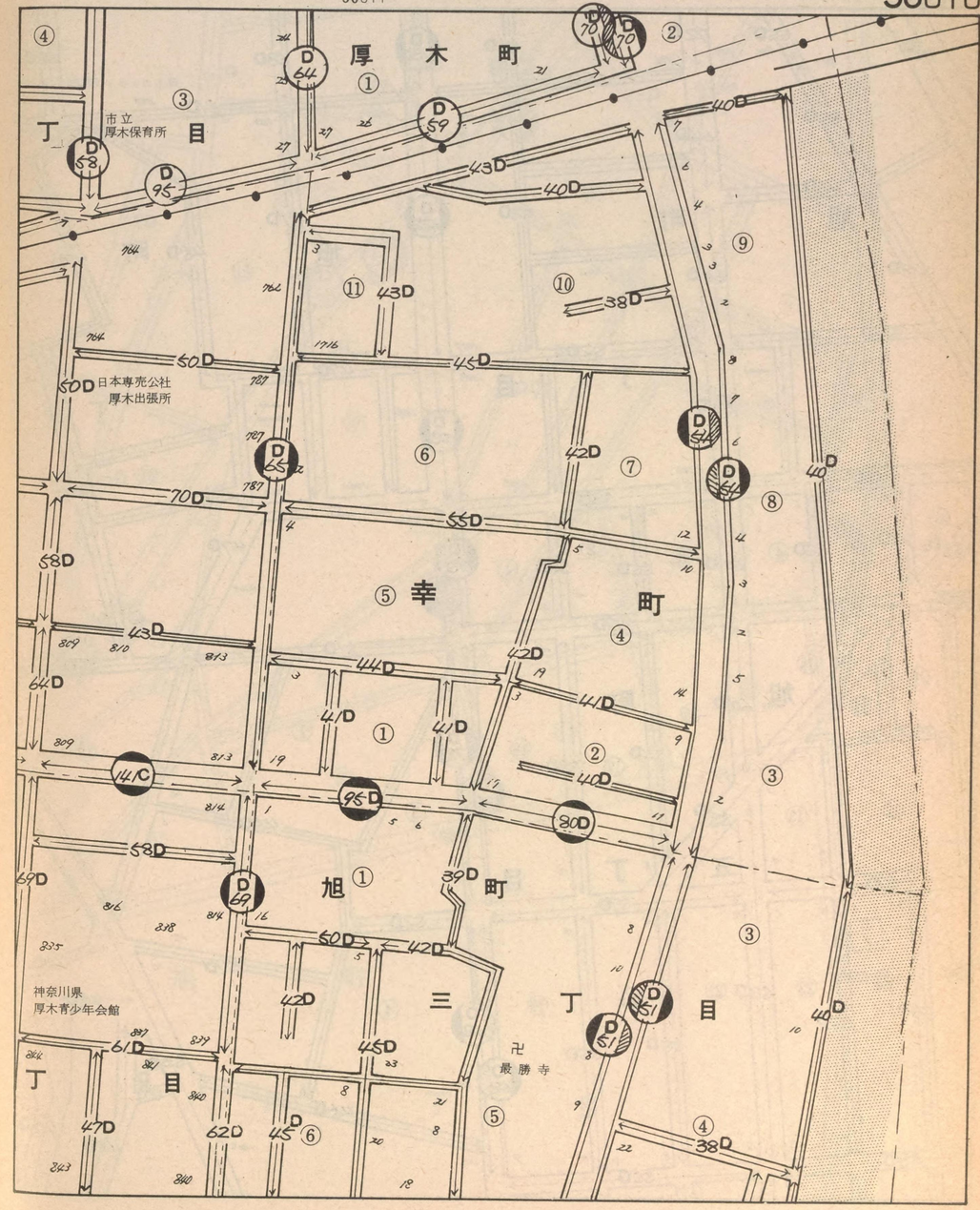

記号	借地権割合	記号	借地権割合
A	90%	E	50%
B	80%	F	40%
C	70%	G	30%
D	60%	H	20%

繁華街・高度商業地区
道路を中心とした全地域
道路沿い

普通商業地区
併用住宅地区
全地域
北側全地域
南側全地域
道路沿い

中小工場地区
北側全地域
南側道路沿い
南側全地域

大工場地区
北側全地域
南側道路沿い
南側全地域

普通住宅地区
家内工場地区
幅員は全地域

56011

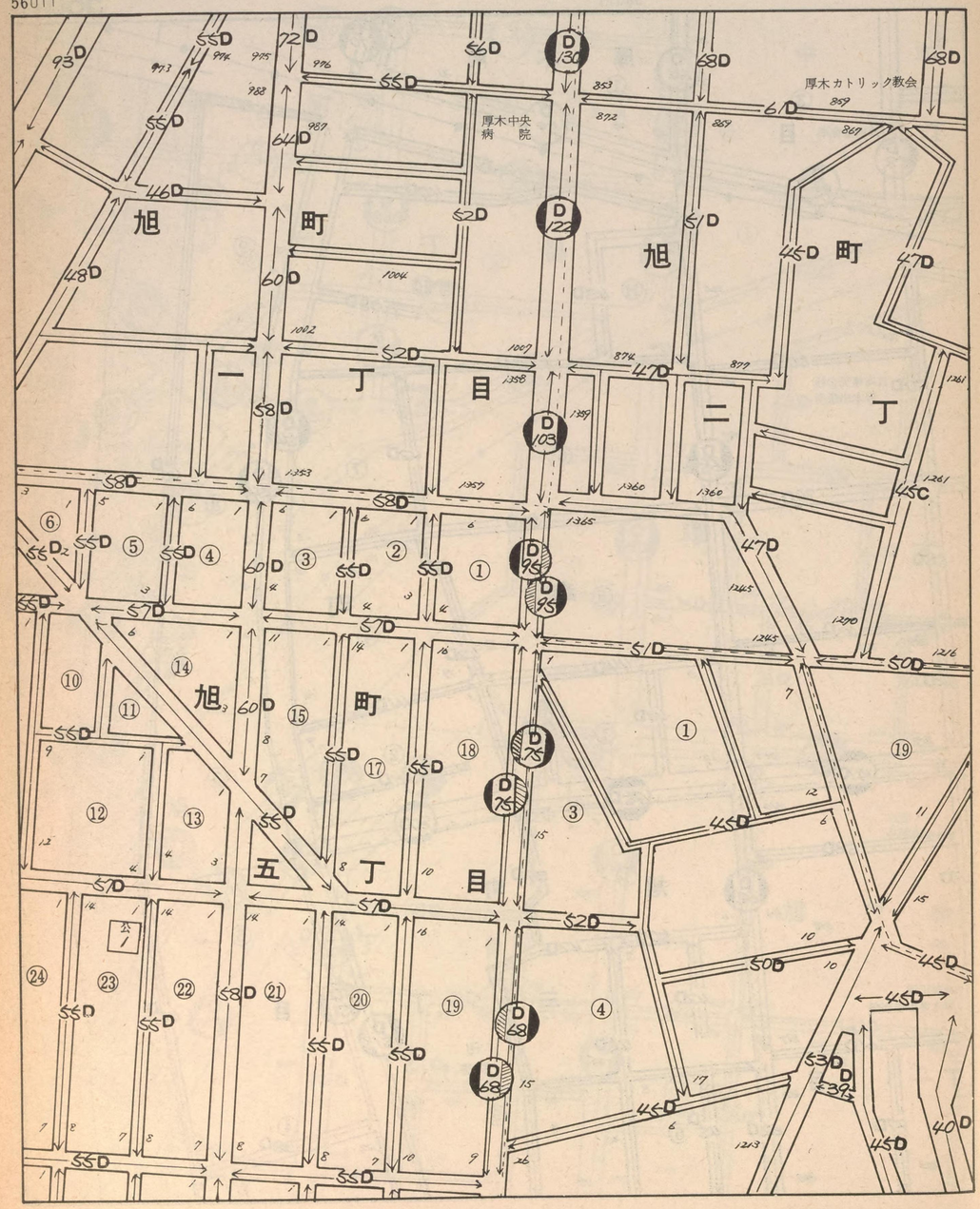

56010
56006
56012

厚木

56011

記号	借地権割合	記号	借地権割合
A	90%	E	50%
B	80%	F	40%
C	70%	G	30%
D	60%	H	20%

繁華街・高度商業地区
普通商業地区 併用住宅地区
中小工場地区
大工場地区
普通住宅地区 家内工場地区

56012

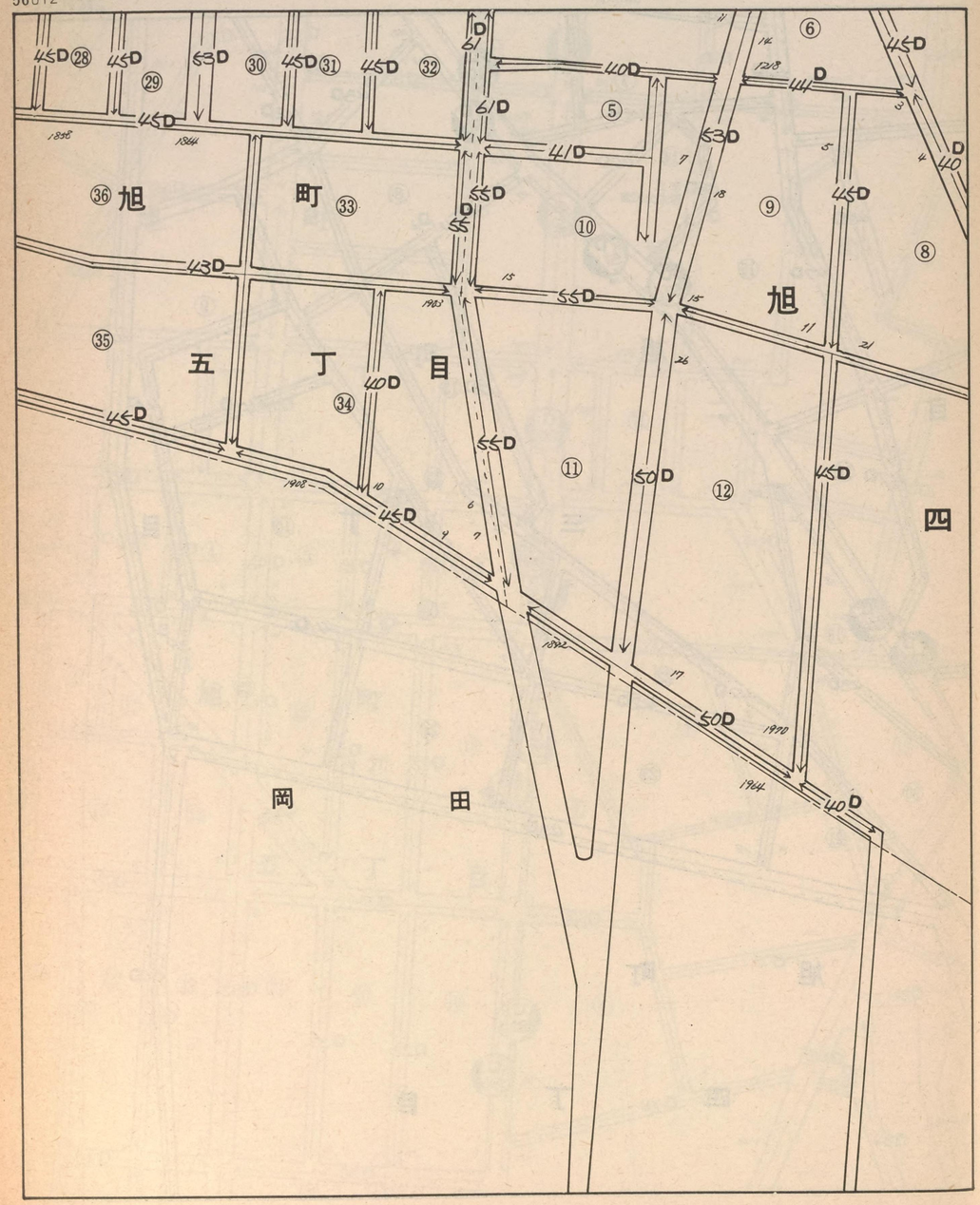

56011
56007
旭町(五)
旭町(四)

厚木

56012

記号	借地権割合	記号	借地権割合
A	90%	E	50%
B	80%	F	40%
C	70%	G	30%
D	60%	H	20%

繁華街・高度商業地区
道路を中心として全地域
道路沿い

普通商業地区
併用住宅地区
全地域
北側道路沿い
南側全地域

中小工場地区
北側全地域
南側道路沿い
南側全地域

大工場地区
北側全地域
南側道路沿い
北側全地域

普通住宅地区
家内工場地区
無印は全地域

56013

相模原署管内

横浜水道路

下鶴間

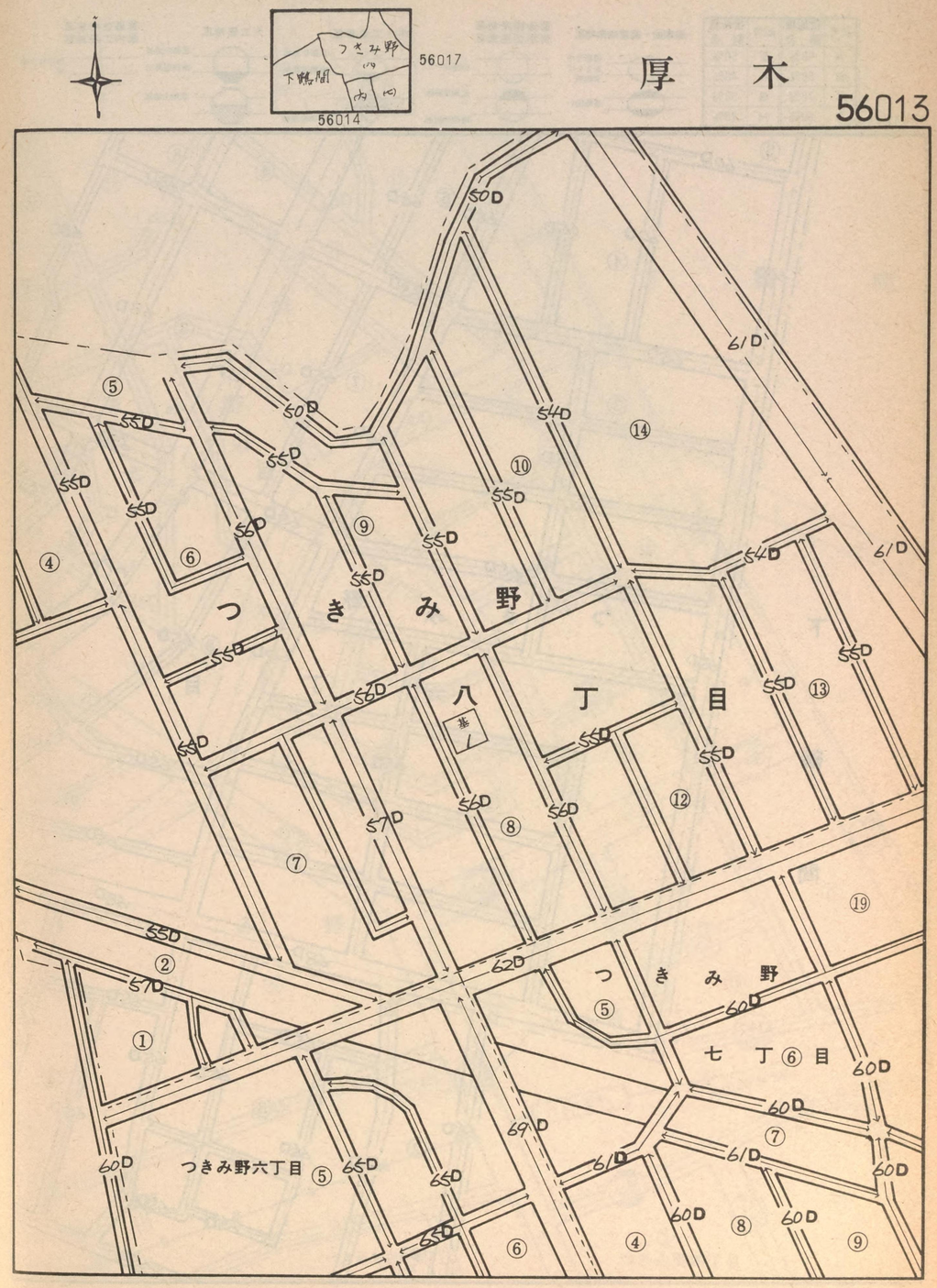

記号	借地権割合	記号	借地権割合
A	90%	E	50%
B	80%	F	40%
C	70%	G	30%
D	60%	H	20%

繁華街・高度商業地区
道路を中心として全地域
道路沿い

普通商業地区
併用住宅地区
全地域
北側道路沿い
南側全地域

中小工場地区
北側全地域
南側道路沿い
南側全地域

大工場地区
北側全地域
南側道路沿い
北側全地域

普通住宅地区
家内工場地区
無印は全地域

56014

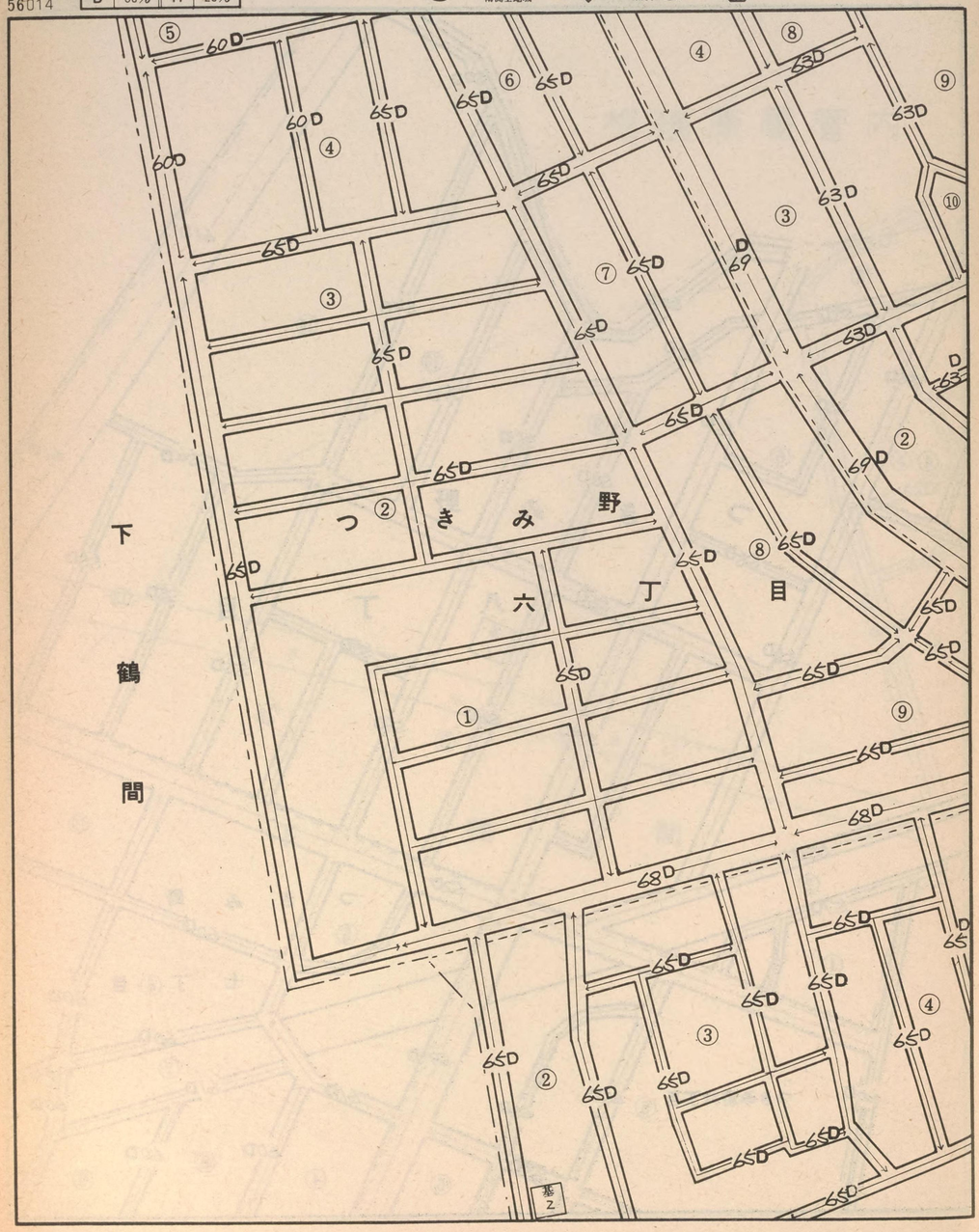

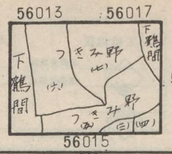

厚木

56014

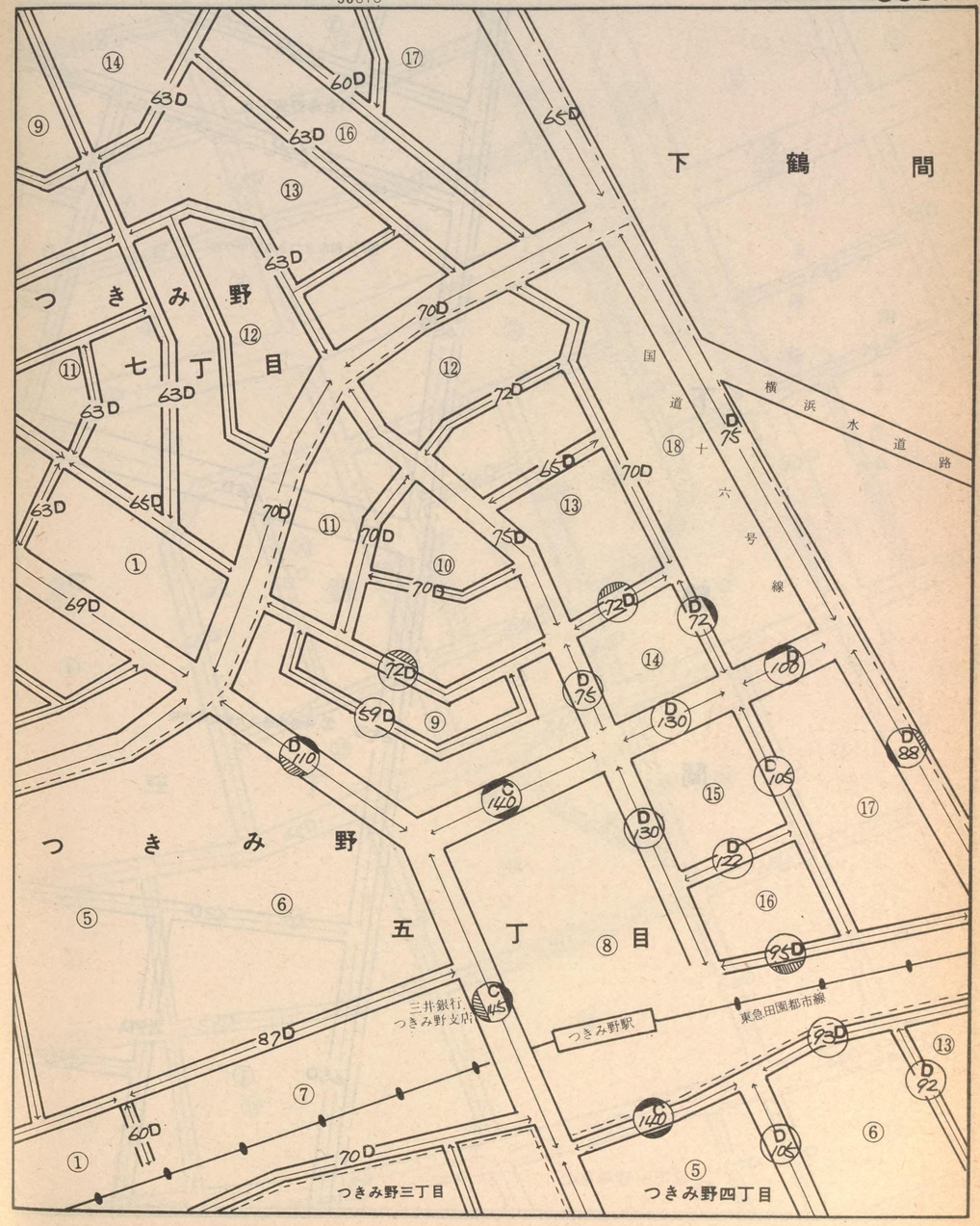

記号	借地権割合	記号	借地権割合
A	90%	E	50%
B	80%	F	40%
C	70%	G	30%
D	60%	H	20%

繁華街・高度商業地区
道路を中心として全地域
道路沿い

普通商業地区
併用住宅地区
全地域
北側道路沿い
南側全地域

中小工場地区
北側全地域
南側道路沿い
南側全地域

大工場地区
北側全地域
南側道路沿い
北側全地域

普通住宅地区
家内工場地区
無印は全地域

56015

56014

56019

56016

厚木

56015

下鶴間

つきみ野五丁目

つきみ野(三)

つきみ野四丁目

つきみ野三丁目

つきみ野一丁目

交 大和市立つきみ野中学校

⊗ 神奈川県立大和高等学校

記号	借地権割合	記号	借地権割合
A	90%	E	50%
B	80%	F	40%
C	70%	G	30%
D	60%	H	20%

繁華街・高度商業地区
道路を中心として全地域
道路沿い

普通商業地区
併用住宅地区
全地域
北側道路沿い
南側全地域

中小工場地区
北側全地域
南側道路沿い
南側全地域

大工場地区
北側全地域
南側道路沿い
北側全地域

普通住宅地区
家内工場地区
無印は全地域

56016

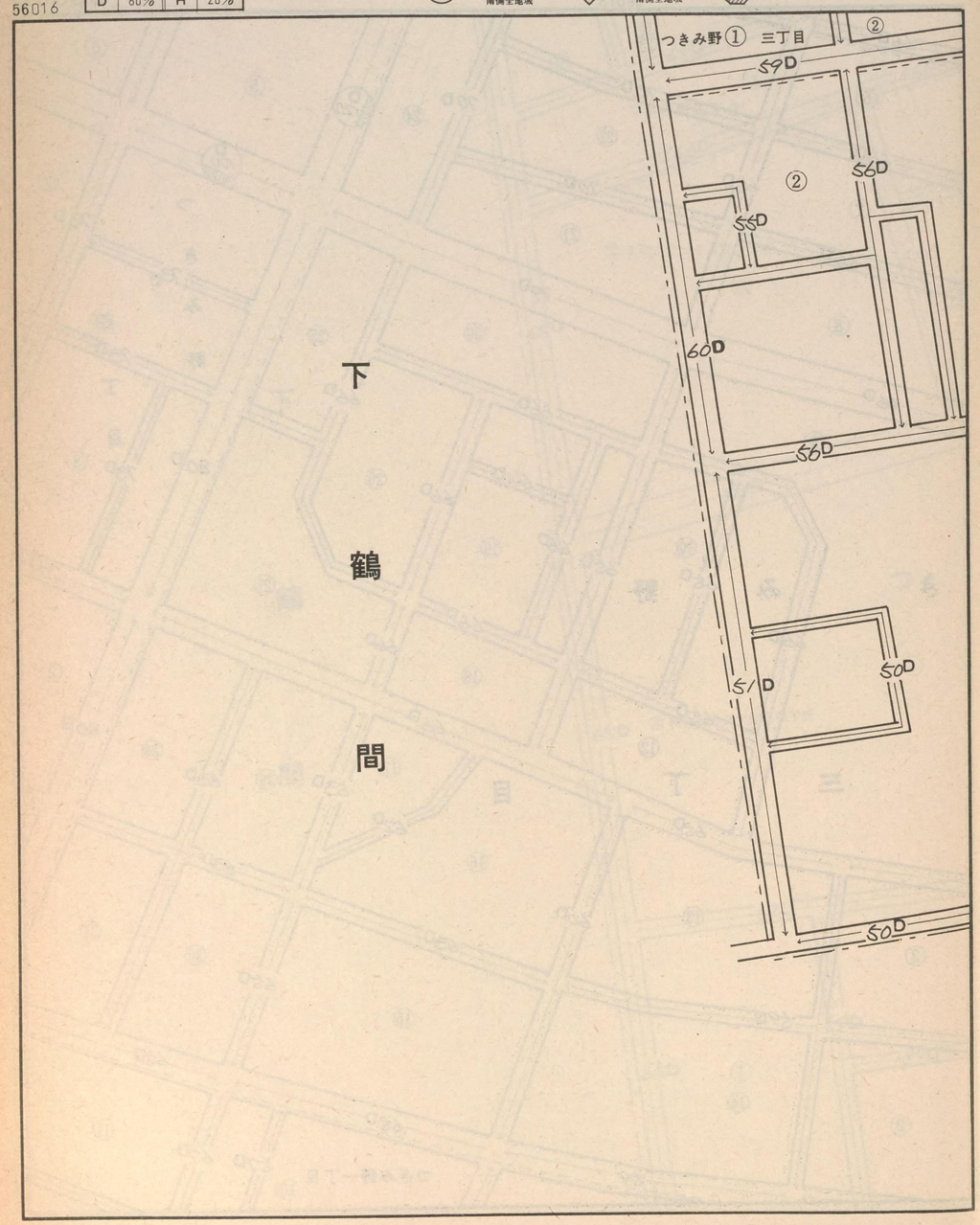

56015
56020

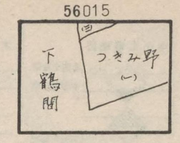

厚木

56016

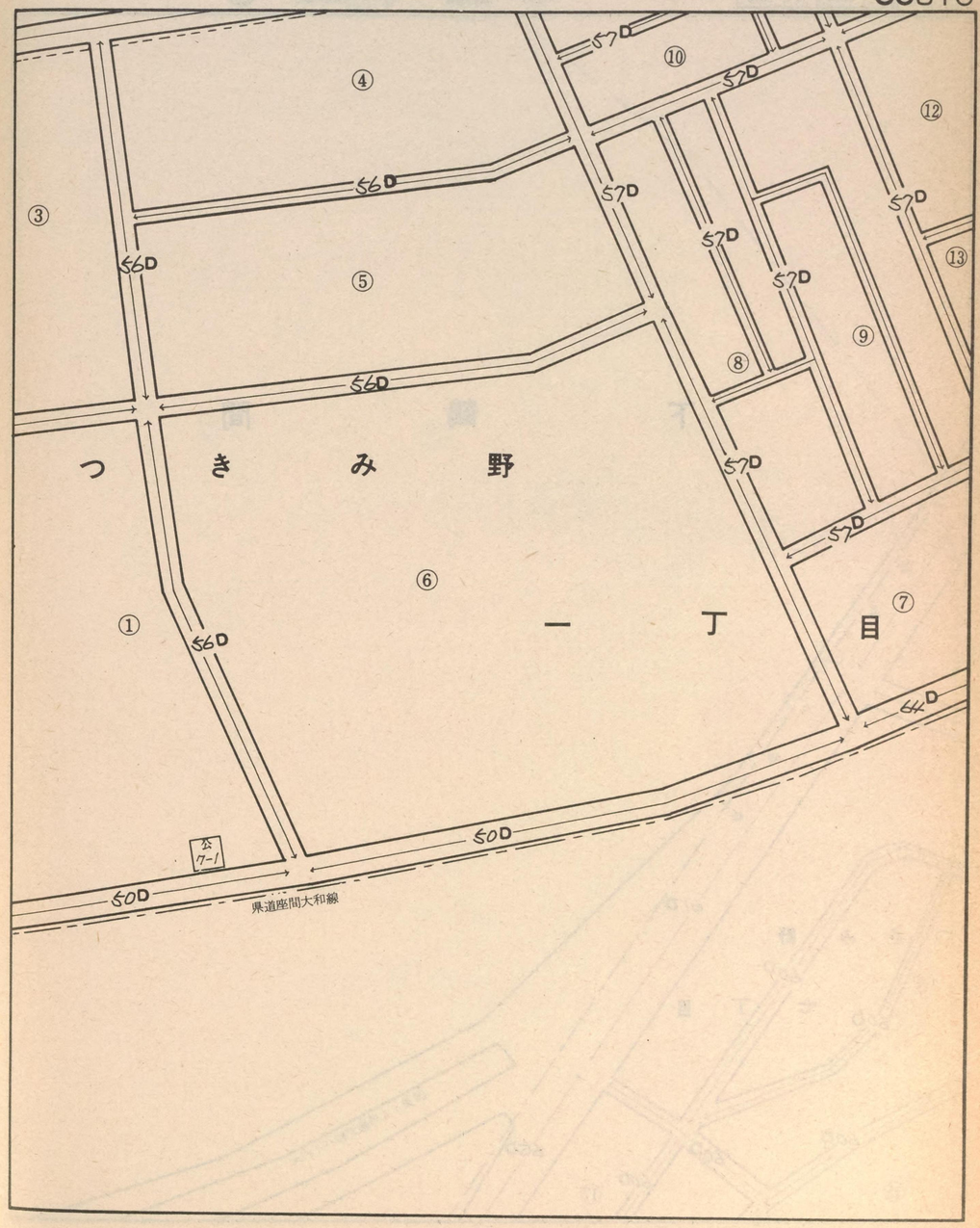

記号	借地権割合	記号	借地権割合
A	90%	E	50%
B	80%	F	40%
C	70%	G	30%
D	60%	H	20%

繁華街・高度商業地区
道路を中心として全地域
道路沿い

普通商業地区
併用住宅地区
全地域
北側道路沿い
南側全地域

中小工場地区
北側全地域
南側道路沿い
南側全地域

大工場地区
北側全地域
南側道路沿い
北側全地域

普通住宅地区
家内工場地区
無印は全地域

56017

下　鶴　間

つ　き　み　野　七　丁　目

国道16号線大和バイパス

国道十六号線

61D　60D　60D　60D　60D　60D　65D

⑮　⑰　⑱

56013　下鶴間　所田　つきみ野七

56014

厚　木

56017

記号	借地権割合	記号	借地権割合
A	90%	E	50%
B	80%	F	40%
C	70%	G	30%
D	60%	H	20%

繁華街・高度商業地区
道路を中心として全地域
道路沿い

普通商業地区
併用住宅地区
全地域
北側道路沿い
南側全地域

中小工場地区
北側全地域
南側道路沿い
南側全地域

大工場地区
北側全地域
南側道路沿い
北側全地域

普通住宅地区
家内工場地区
無印は全地域

56018

国道16号線　大和バイパス

下　鶴　間

東急田園都市線

国道16号線

D 88

⑬
つきみ野四丁目

56017

56014

下鶴間

つきみ野

56019

厚　木

56018

町田署管内

記号	借地権割合	記号	借地権割合
A	90%	E	50%
B	80%	F	40%
C	70%	G	30%
D	60%	H	20%

繁華街・高度商業地区
道路を中心として全地域
道路沿い

普通商業地区
併用住宅地区
全地域
北側道路沿い
南側全地域

中小工場地区
北側全地域
南側道路沿い
南側全地域

大工場地区
北側全地域
南側道路沿い
北側全地域

普通住宅地区
家内工場地区
無印は全地域

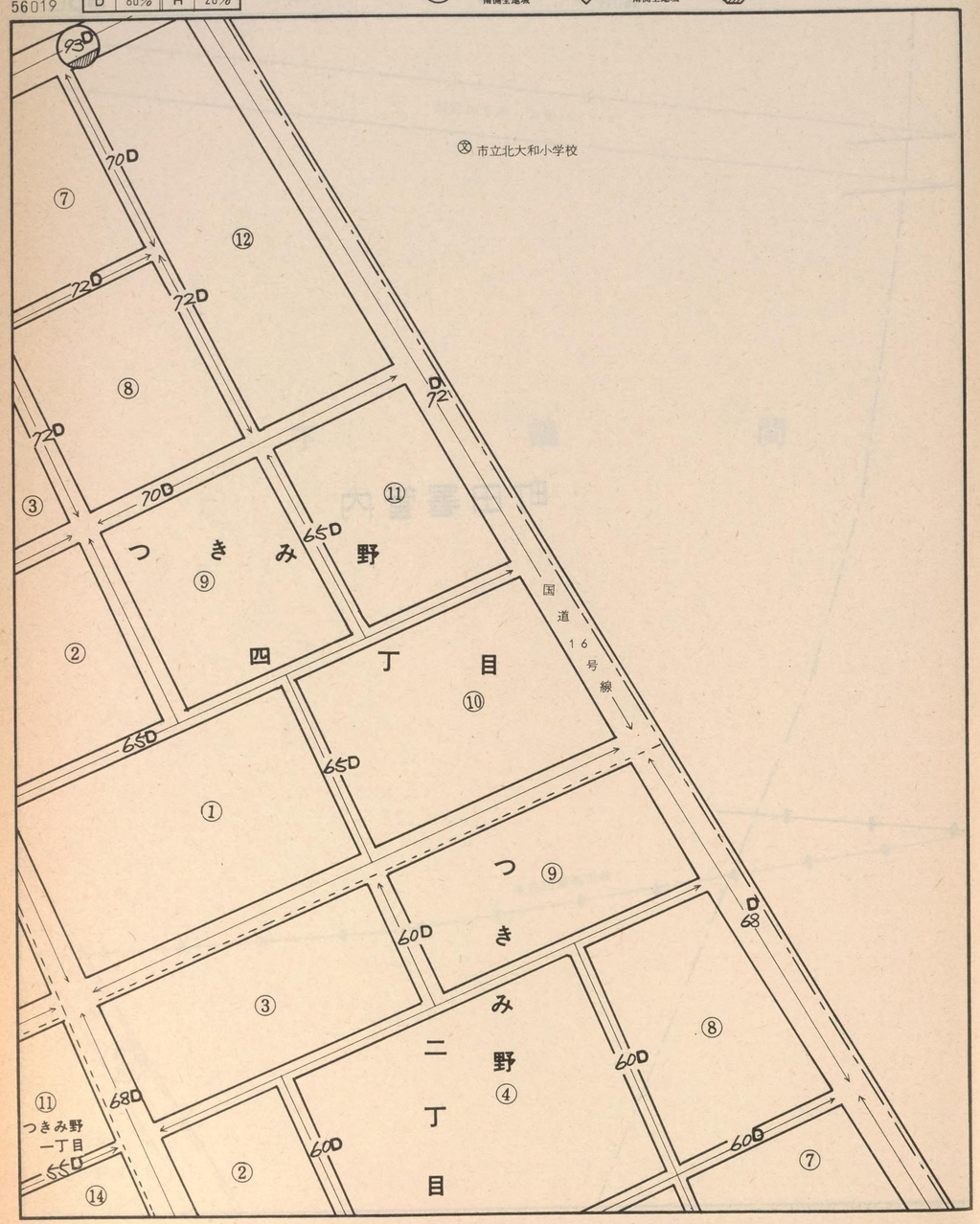

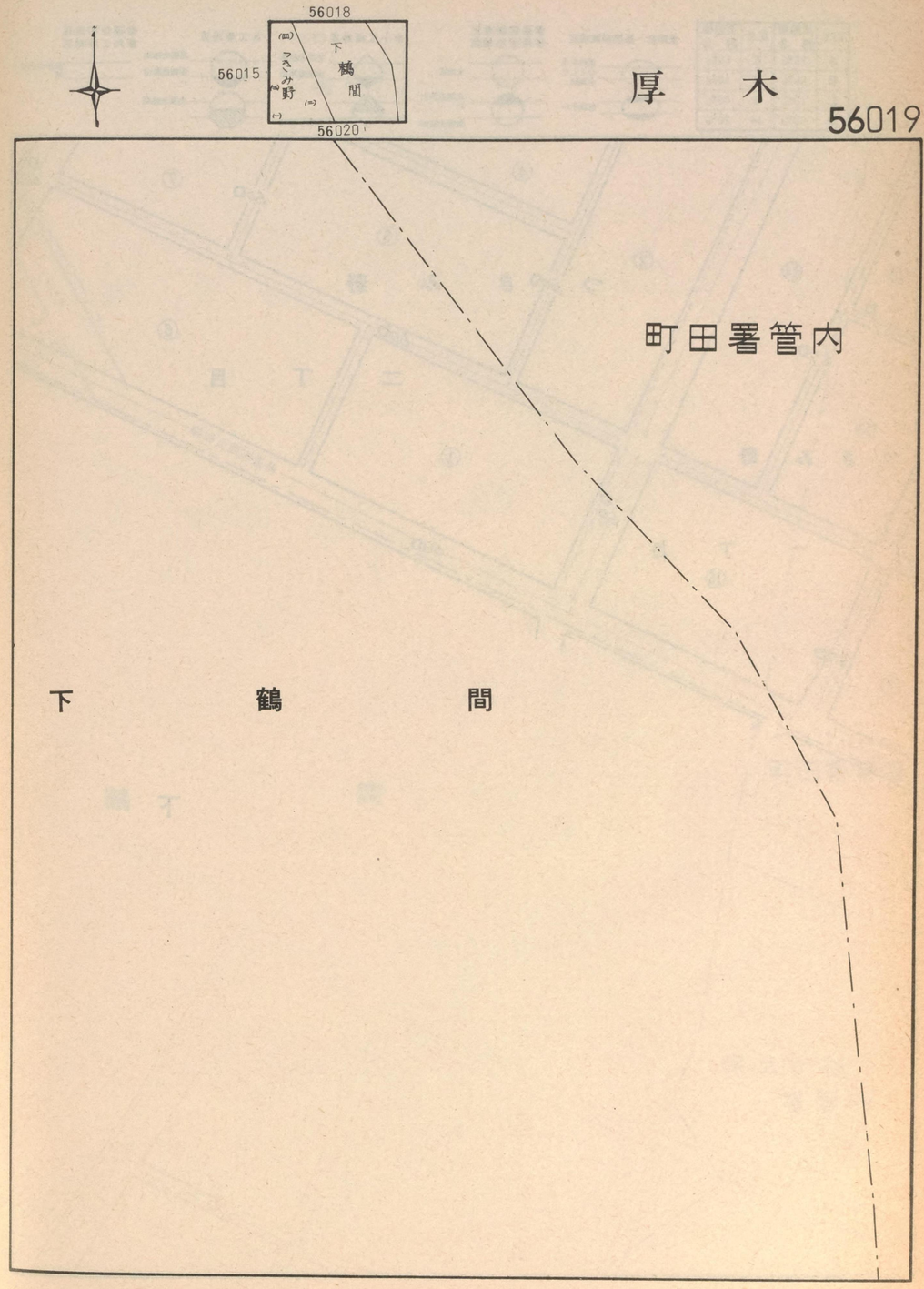

記号	借地権割合	記号	借地権割合
A	90%	E	50%
B	80%	F	40%
C	70%	G	30%
D	60%	H	20%

繁華街・高度商業地区
道路を中心として全地域
道路沿い

普通商業地区
併用住宅地区
全地域
北側道路沿い
南側全地域

中小工場地区
北側全地域
南側道路沿い
南側全地域

大工場地区
北側全地域
南側道路沿い
北側全地域

普通住宅地区
家内工場地区
無印は全地域

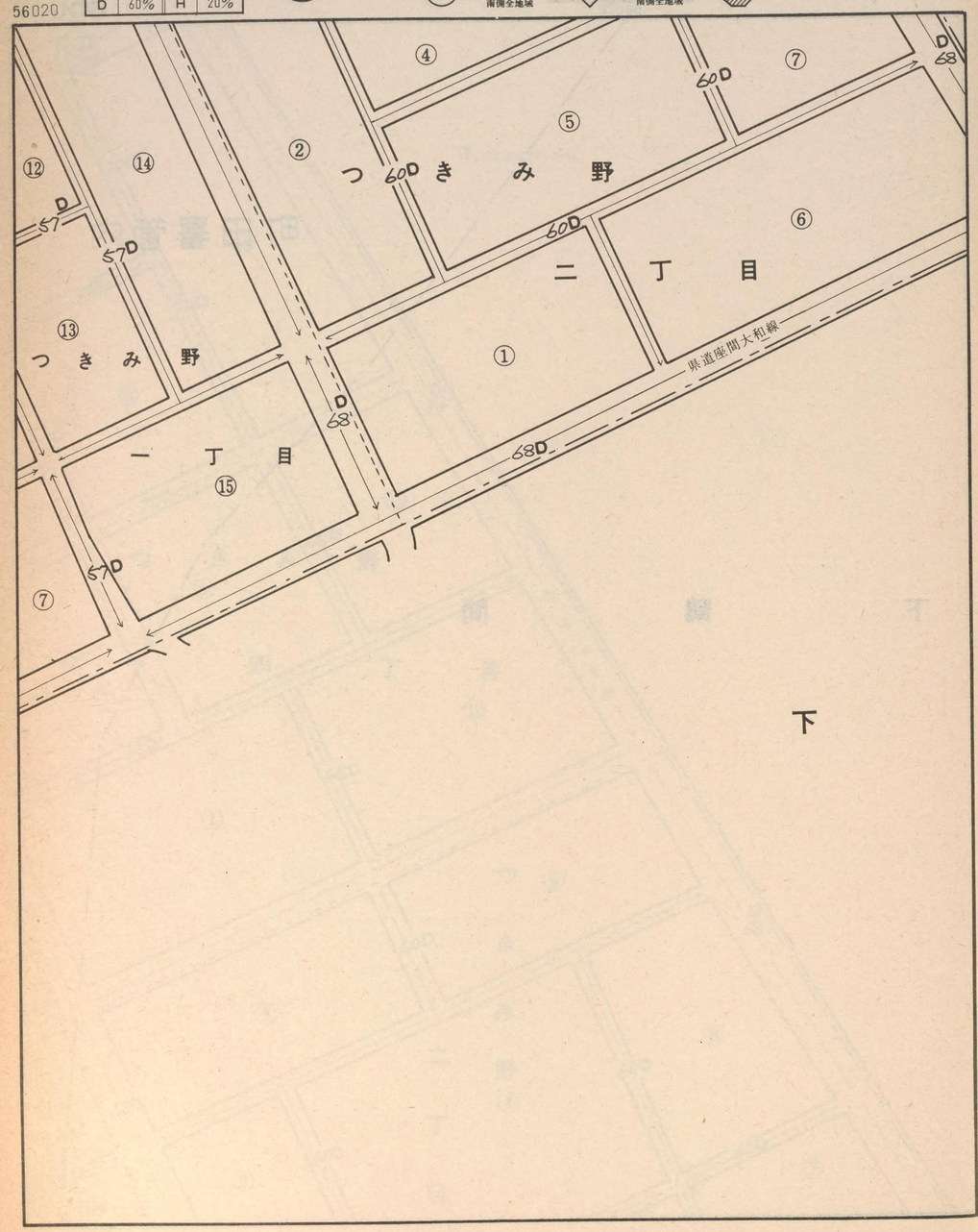

下

56019
56016
つきみ野
下鶴間

厚木

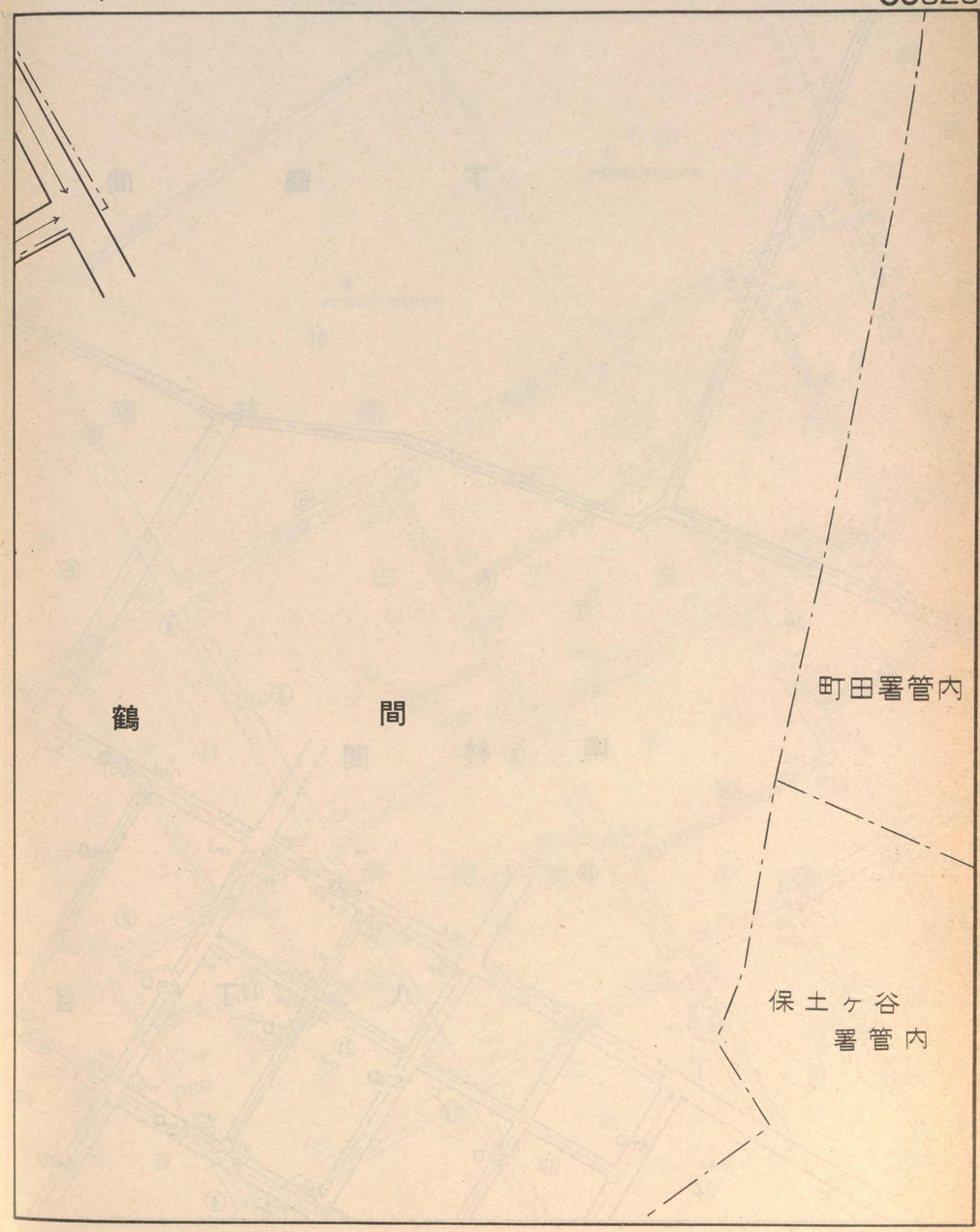

記号	借地権割合	記号	借地権割合
A	90%	E	50%
B	80%	F	40%
C	70%	G	30%
D	60%	H	20%

繁華街・高度商業地区
道路を中心とした全地域
道路沿い

普通商業地区
併用住宅地区
全地域
北側道路沿
南側全地域

中小工場地区
北側全地域
南側道路沿
南側全地域

大工場地区
北側全地域
南側道路沿
南側全地域

普通住宅地区
家内工場地区
無印は全地域

56021

下鶴間

南林間

八丁目

南

56022

56024

※南林間(五)

厚木

56021

至新宿

林間二丁目

大和農芸家政短期大学

大和学園女子高等学校

南林間

三丁目

南林間

二丁目

林間三五丁目

みどり幼稚園

至江の島

小田急電鉄江ノ島線

記号	借地権割合	記号	借地権割合
A	90%	E	50%
B	80%	F	40%
C	70%	G	30%
D	60%	H	20%

繁華街・高度商業地区　道路を中心とした全地域　両側道路沿い

普通商業地区 併用住宅地区　全地域　北側道路沿　南側全地域

中小工場地区　北側全地域　南側道路沿　南側全地域

大工場地区　北側全地域　南側道路沿　南側全地域

普通住宅地区 家内工場地区　無印は全地域

56022

南林間八丁目　南林間七丁目　南林間六丁目　南林間五丁目　南林間二丁目　南林間一丁目　南林間四丁目　南林間三丁目　南林間九丁目　南林間十丁目　南林間十一丁目　南林間十二丁目　南林間十三丁目　南林間十四丁目　南林間十五丁目　南林間十六丁目　南林間十七丁目　南林間十八丁目　南林間十九丁目　南林間二十丁目　南林間二十一丁目　南林間二十二丁目　南林間二十三丁目

厚木

56021　56025　56023　56022

みどり幼稚園

記号	借地権割合	記号	借地権割合
A	90%	E	50%
B	80%	F	40%
C	70%	G	30%
D	60%	H	20%

繁華街・高度商業地区

普通商業地区
併用住宅地区

中小工場地区

大工場地区

普通住宅地区
家内工場地区

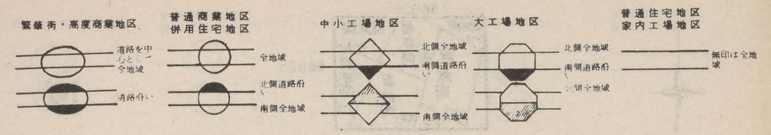

56023

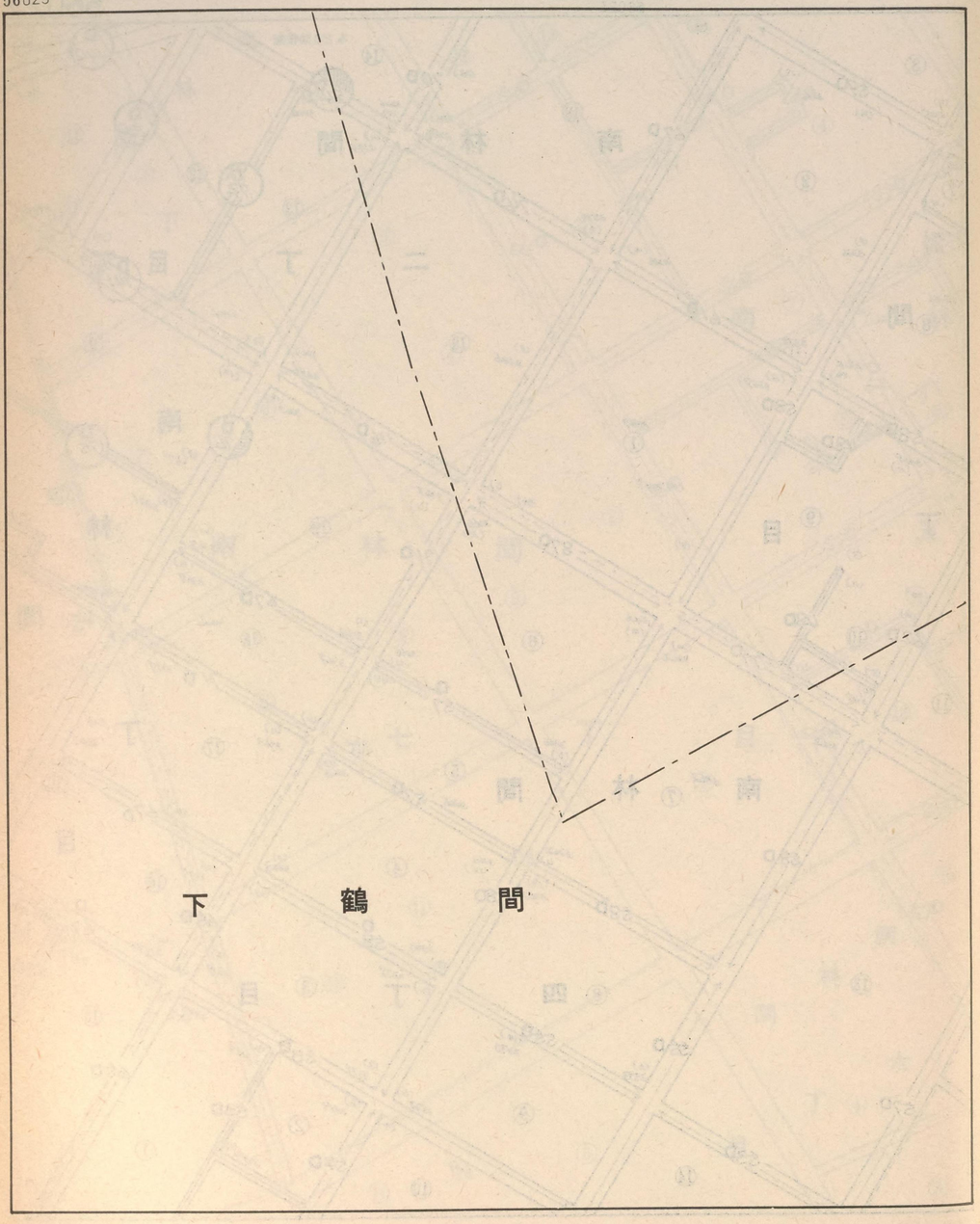

56022

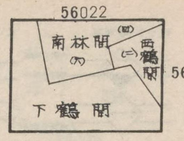

56026

厚　木

56023

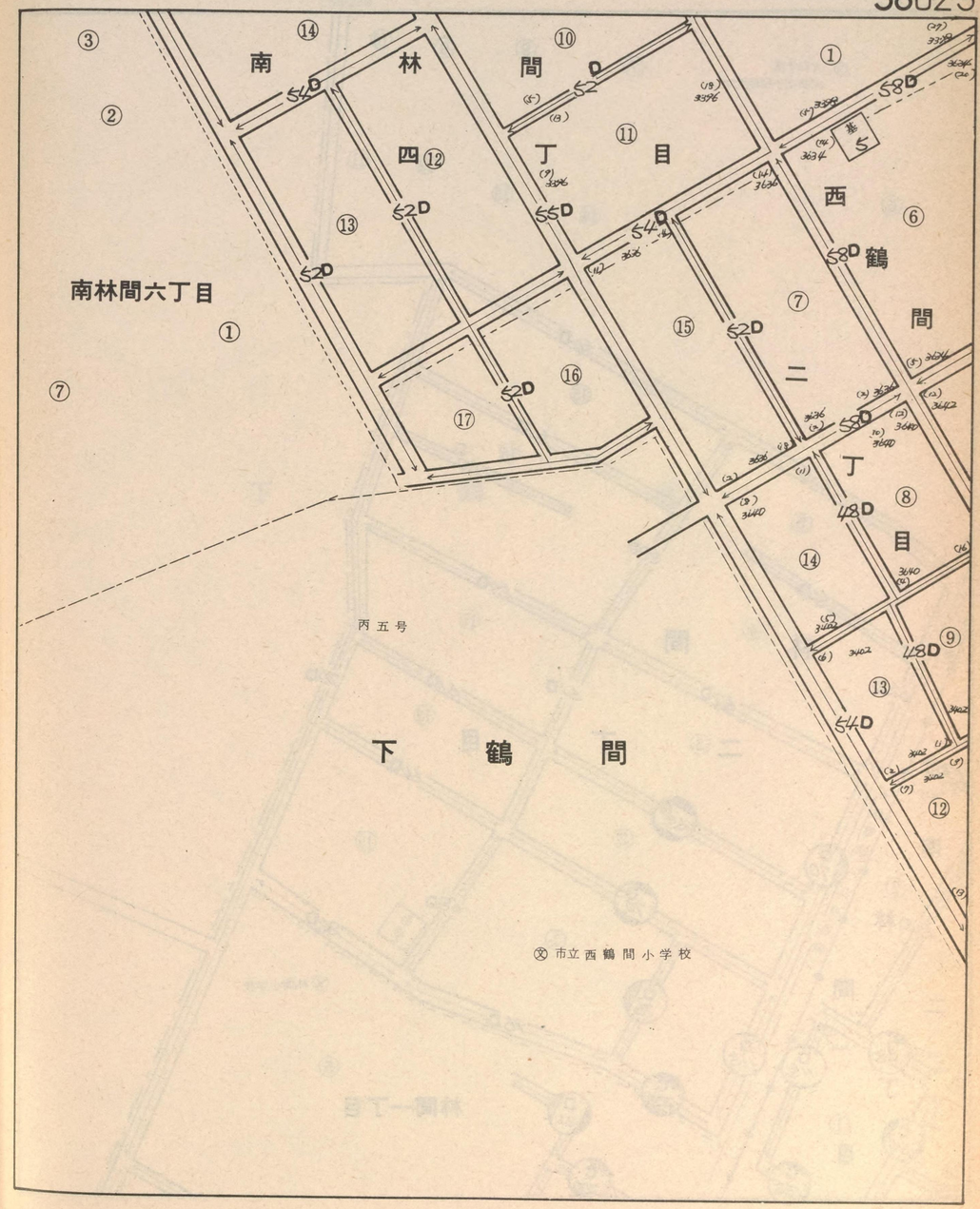

記号	借地権割合	記号	借地権割合
A	90%	E	50%
B	80%	F	40%
C	70%	G	30%
D	60%	H	20%

繁華街・高度商業地区

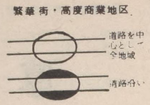

普通商業地区
併用住宅地区

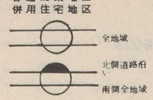

中小工場地区

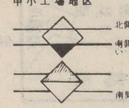

大工場地区

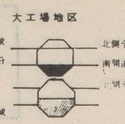

普通住宅地区
家内工場地区



56024

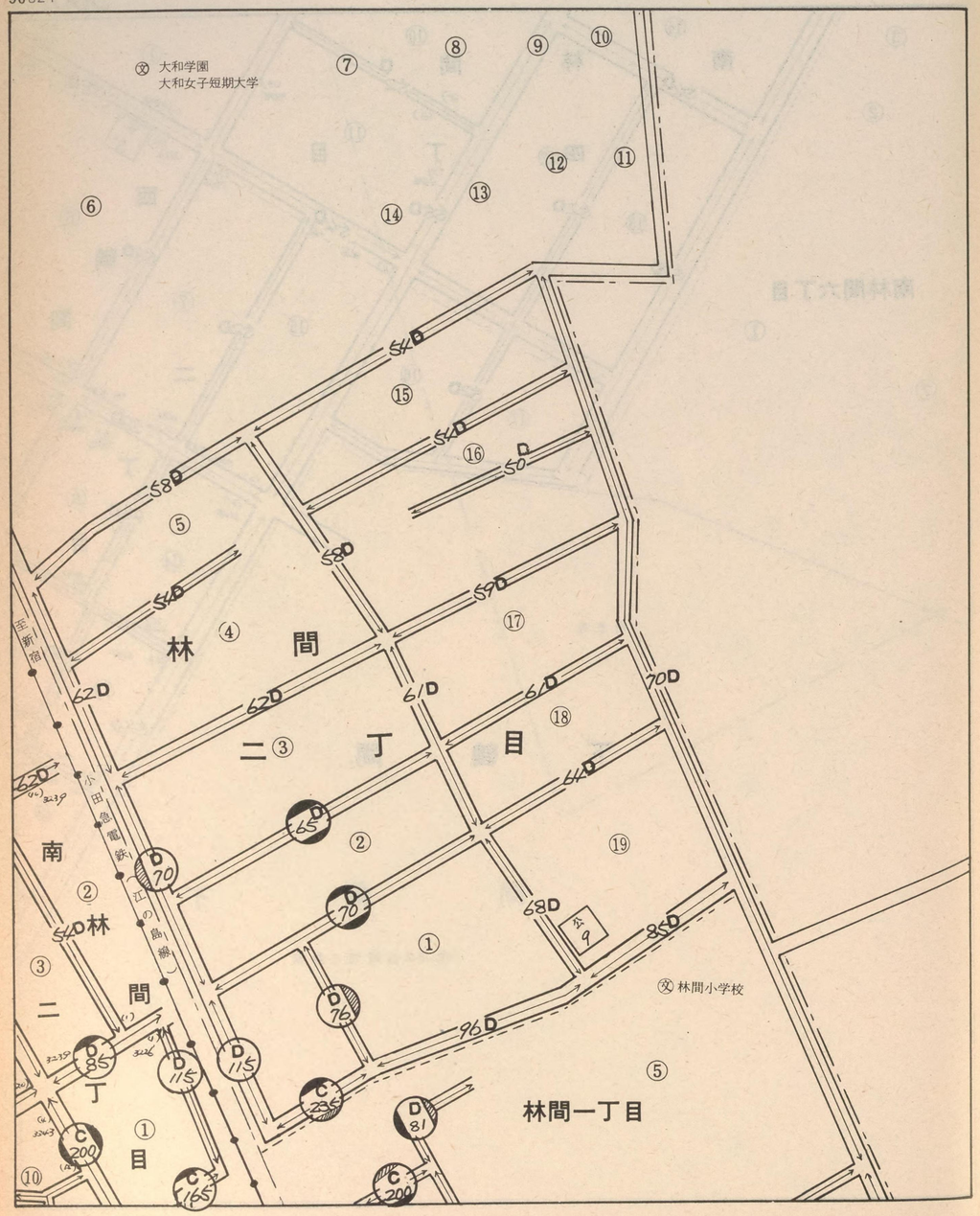

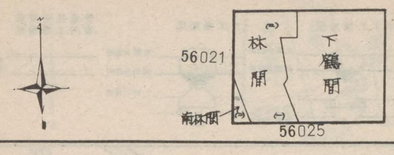

厚木

56024

下鶴間

記号	借地権割合	記号	借地権割合
A	90%	E	50%
B	80%	F	40%
C	70%	G	30%
D	60%	H	20%

繁華街・高度商業地区
普通商業地区 併用住宅地区
中小工場地区
大工場地区
普通住宅地区 家内工場地区

56025

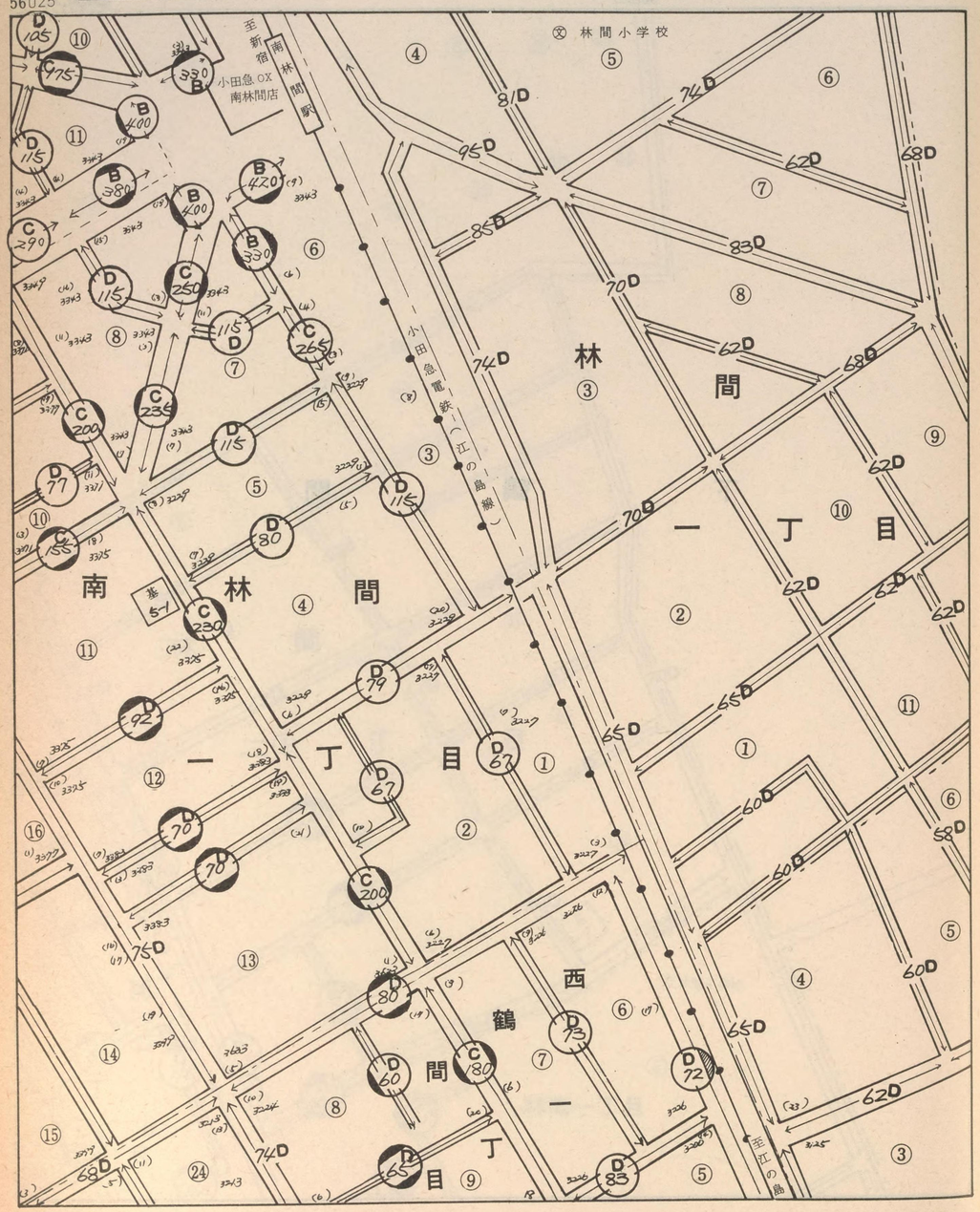

56024
56022
56026

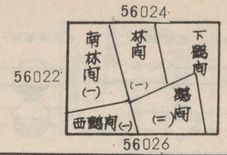

厚木

56025

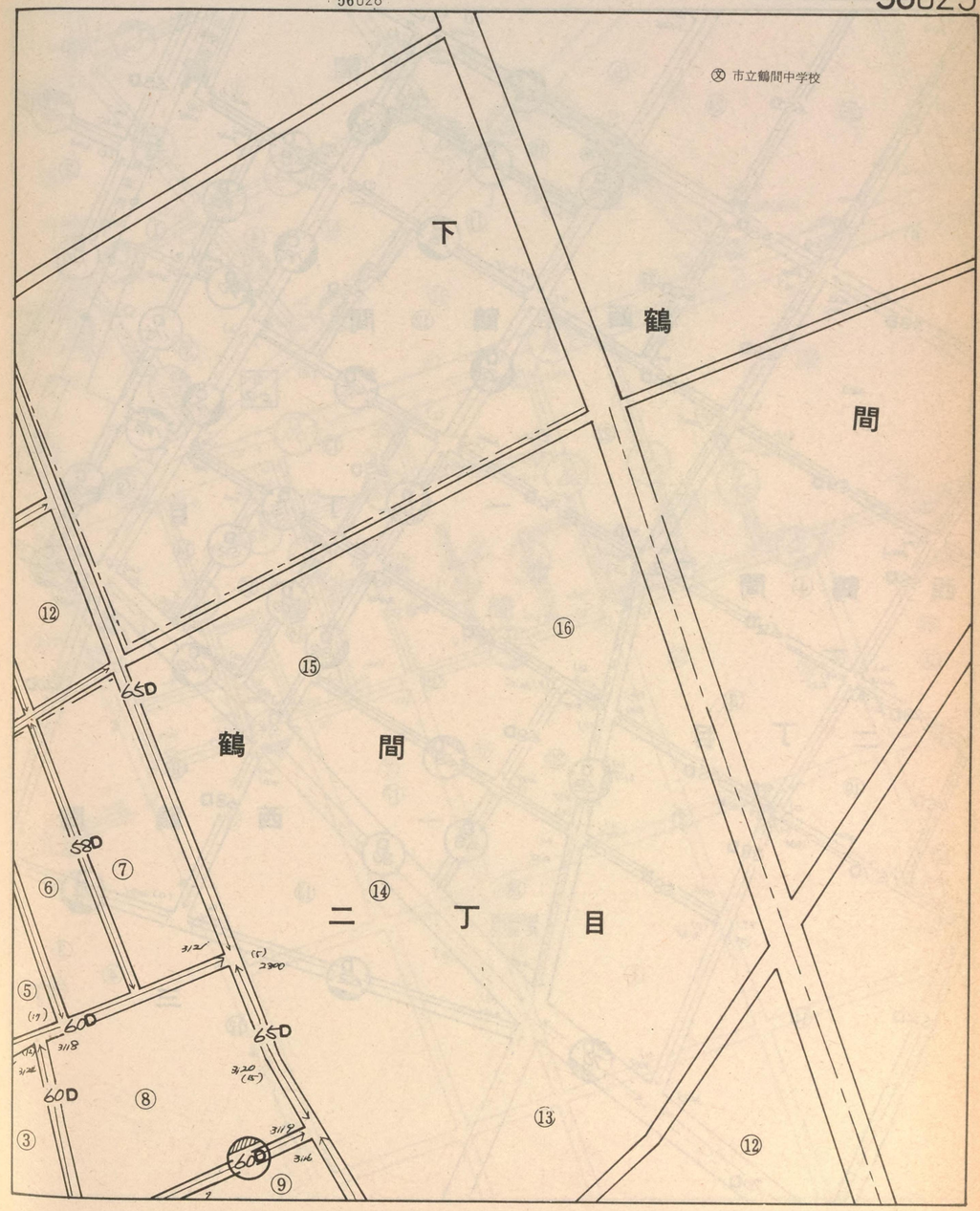

記号	借地権割合	記号	借地権割合
A	90%	E	50%
B	80%	F	40%
C	70%	G	30%
D	60%	H	20%

繁華街・高度商業地区　普通商業地区 併用住宅地区　中小工場地区　大工場地区　普通住宅地区 家内工場地区

厚木

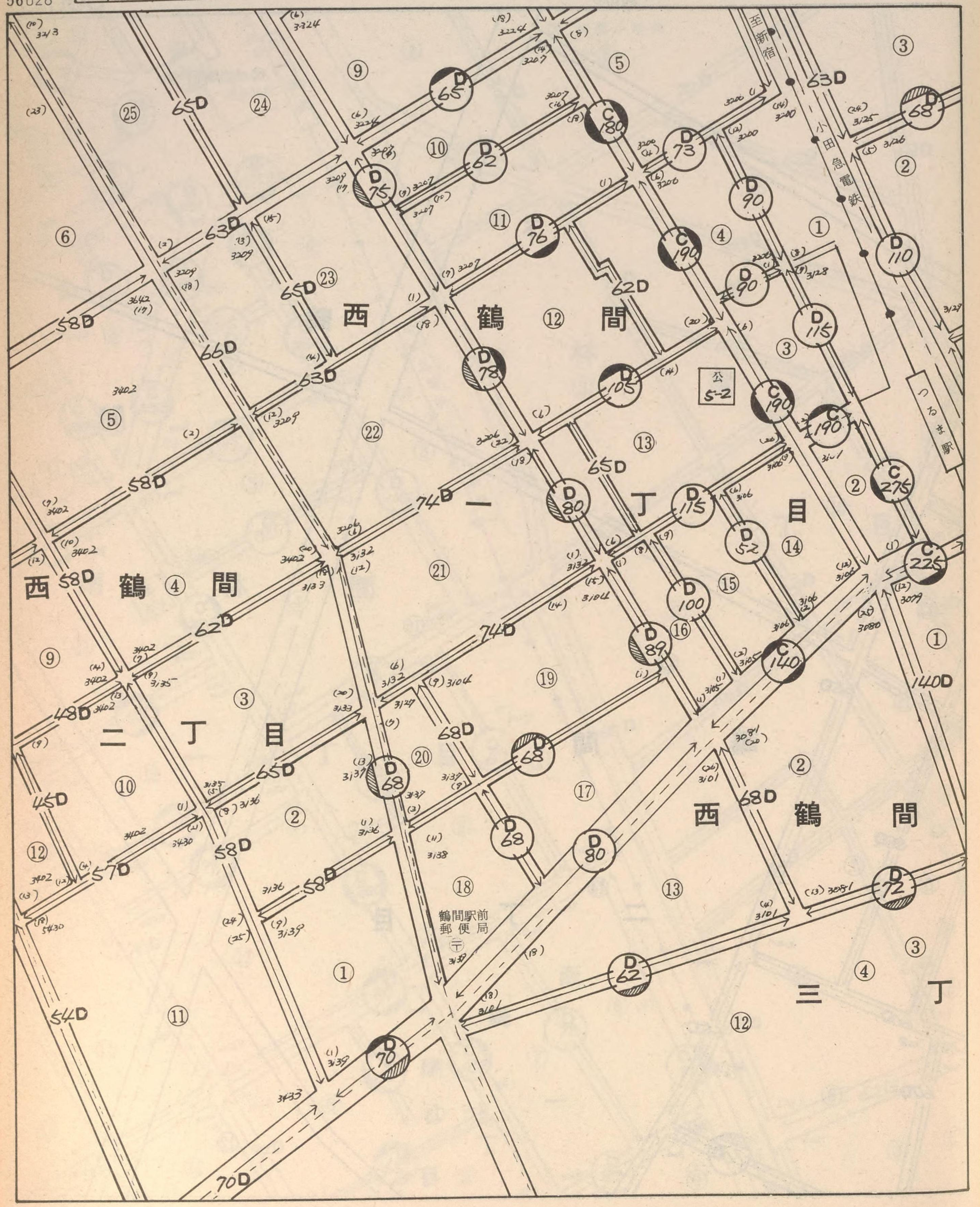

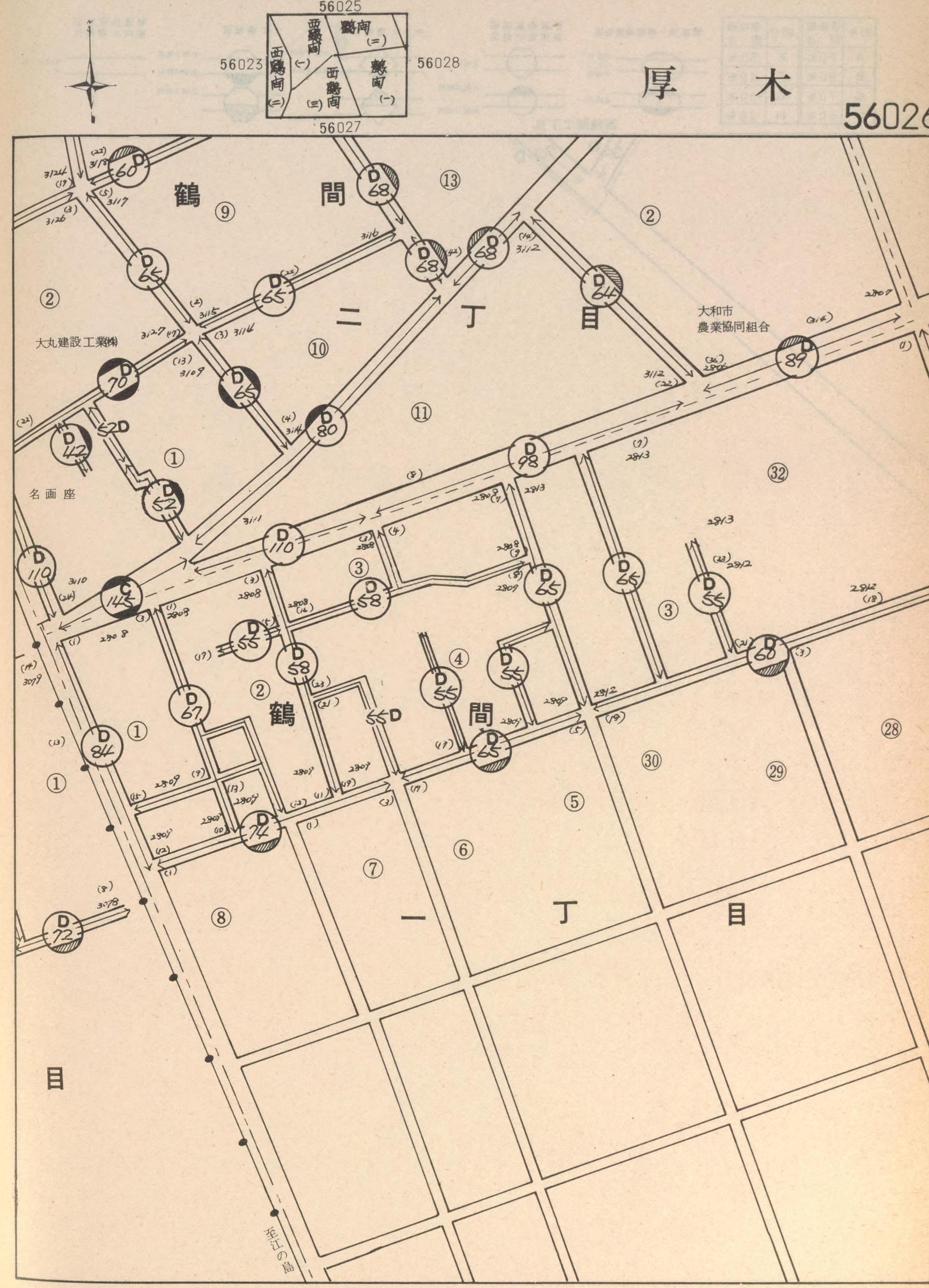

記号	借地権割合	記号	借地権割合
A	90%	E	50%
B	80%	F	40%
C	70%	G	30%
D	60%	H	20%

繁華街・高度商業地区

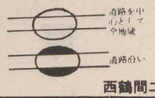

普通商業地区併用住宅地区

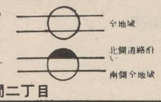

中小工場地区

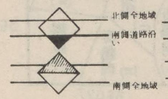

大工場地区

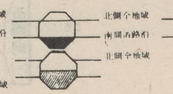

普通住宅地区
家内工場地区

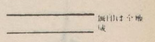

56027

西鶴間二丁目



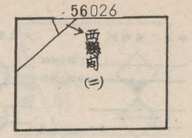

厚　木

56027

記号	借地権割合	記号	借地権割合
A	90%	E	50%
B	80%	F	40%
C	70%	G	30%
D	60%	H	20%

繁華街・高度商業地区
道路を中心として全地域
道路沿い

普通商業地区
併用住宅地区
全地域
北側道路沿い
南側全地域

中小工場地区
北側全地域
南側道路沿い
南側全地域

大工場地区
北側全地域
南側道路沿い
北側全地域

普通住宅地区
家内工場地区
加工は全地域

56028

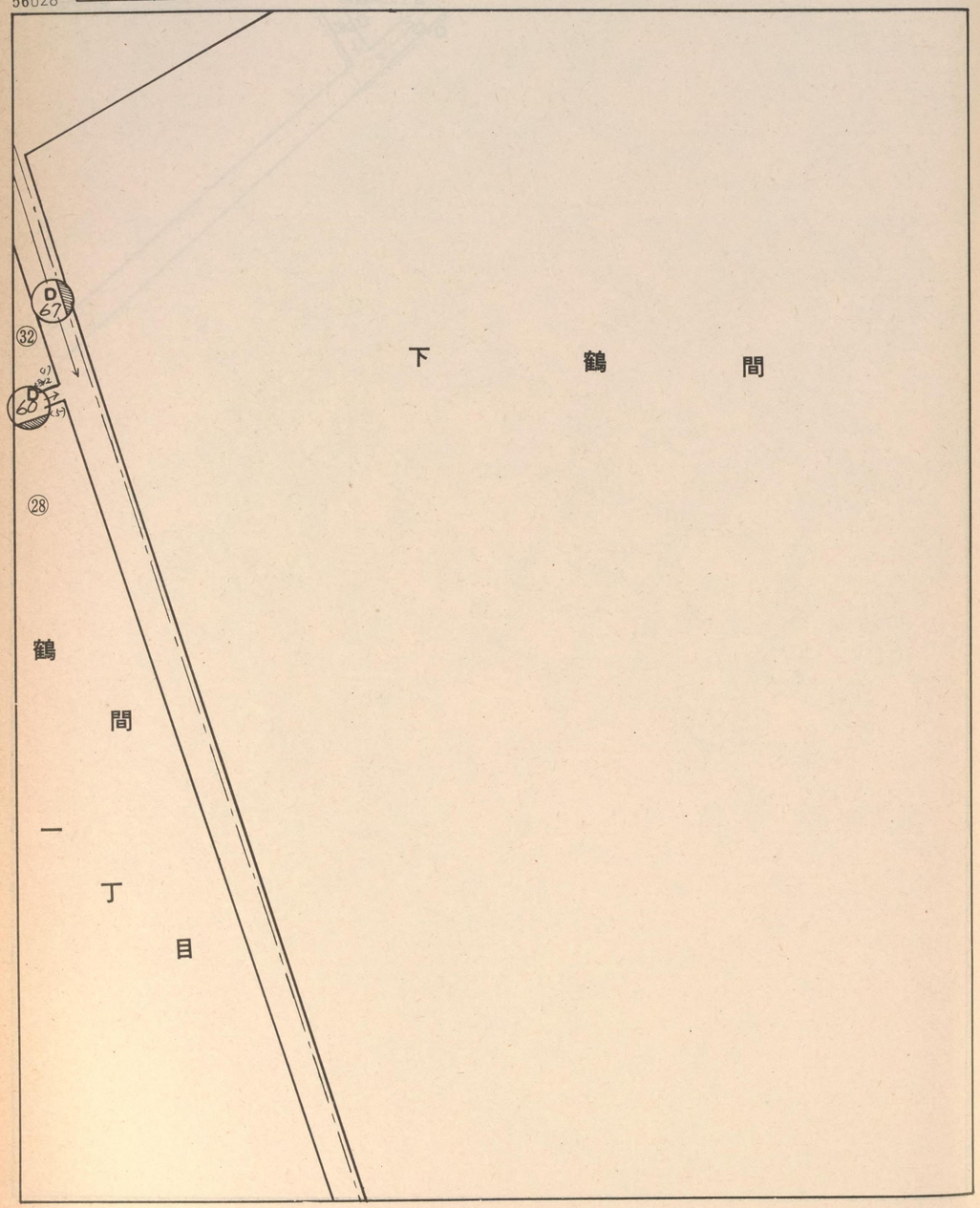

57026

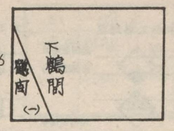

厚木

56028

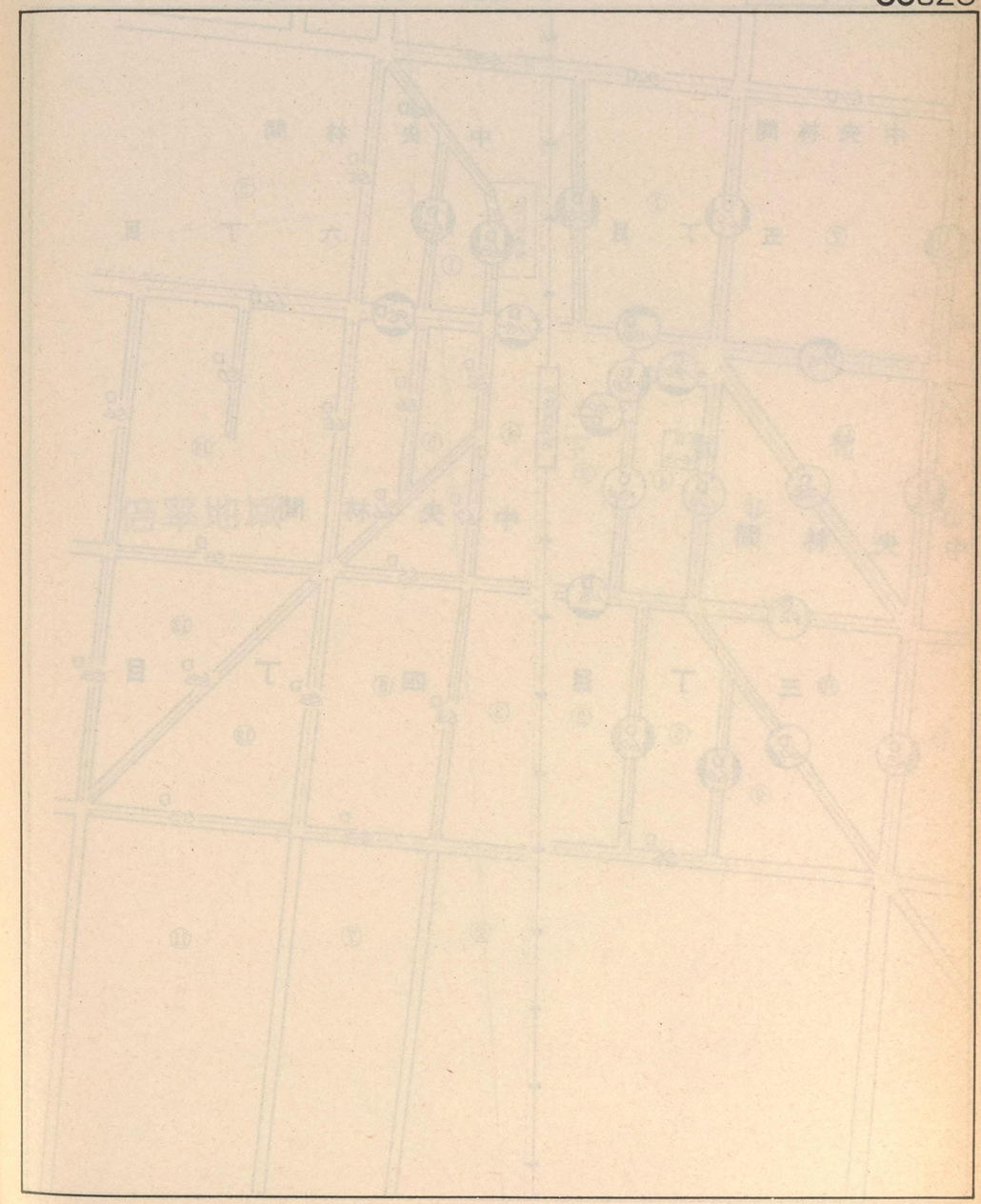

記号	借地権割合	記号	借地権割合
A	90%	E	50%
B	80%	F	40%
C	70%	G	30%
D	60%	H	20%

繁華街・高度商業地区
道路を中心として全地域
道路沿い

普通商業地区
併用住宅地区
全地域
北側道路沿い
南側全地域

中小工場地区
北側全地域
南側道路沿い
南側全地域

大工場地区
北側全地域
南側道路沿い
北側全地域

普通住宅地区
家内工場地区
無印は全地域

56029

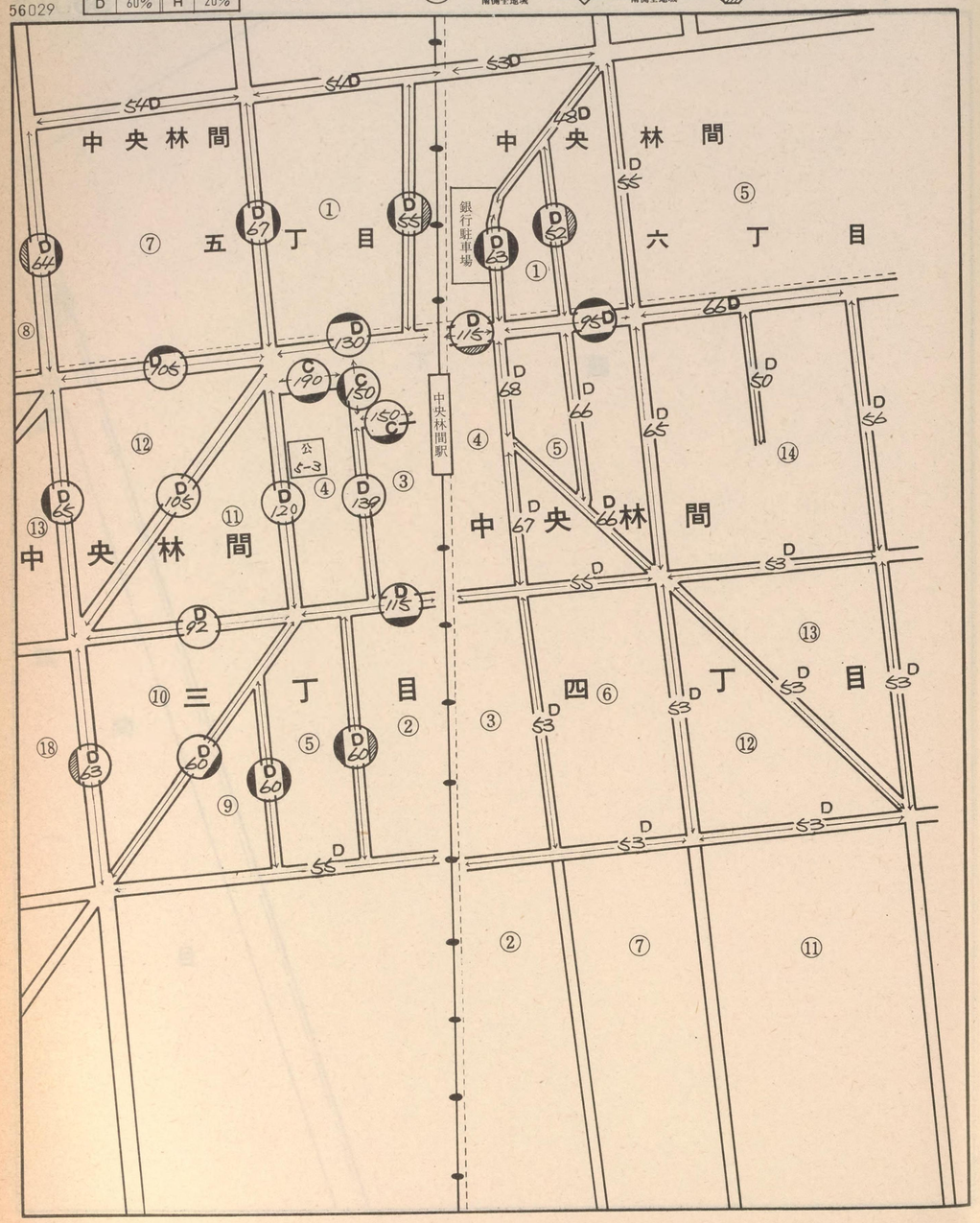

(五) 中央 (三)
(六) 林間 (四)
下鶴間

厚木

56029

下鶴間

倍率地域

記号	借地権割合	記号	借地権割合
A	90%	E	50%
B	80%	F	40%
C	70%	G	30%
D	60%	H	20%

繁華街・高度商業地区
道路を中心として全地域
道路沿い

普通商業地区
併用住宅地区
全地域
北側道路沿い
南側全地域

中小工場地区
北側全地域
南側道路沿い
南側全地域

大工場地区
北側全地域
南側道路沿い
北側全地域

普通住宅地区
家内工場地区
無印は全地域

56030

小田急江の島線

上草柳一丁目

⑩

⑬
中央二丁目

66D
68D

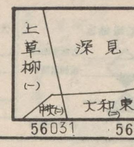

56034

厚木

56030

深見

大和電報電話局

大和東
⑩
二丁目

⑨
⑮
大和東三⑭丁目
⑬
⑧
⑨
⑩

65D
64D
72D
70
94
80
68D

記号	借地権割合	記号	借地権割合
A	90%	E	50%
B	80%	F	40%
C	70%	G	30%
D	60%	H	20%

繁華街・高度商業地区
道路を中心として全地域
道路沿い

普通商業地区
併用住宅地区
全地域
北側道路沿い
南側全地域

中小工場地区
北側全地域
南側道路沿い
南側全地域

大工場地区
北側全地域
南側道路沿い
北側全地域

普通住宅地区
家内工場地区
無印は全地域

56031

上草柳

上草柳二丁目

下草柳

中央

⑥

⑨

⑭

③

②

⑫ 市立草柳小学校

52D
57D
59D
60D
49D
54D
49D
43D
50D
51D

56031

56030 大和東(二)
56035
56032

上草柳一丁目
中央二丁目
大和東二丁目
中央三丁目
中央四丁目
相模鉄道

66D
72D
69D
63D
65D
105D
76D
63D
65D
62D
71D
75D
115D
85D

D 110
D 82
D 82
C 180
D 74
D 87
C 215
C 140
D 105
C 140
D 65
D 95
D 87

⑦ ⑬ ⑭ ⑨ ⑧ ⑫ ⑩ ⑪ ⑦ ⑤ ⑥ ③ ② ① ④

記号	借地権割合	記号	借地権割合
A	90%	E	50%
B	80%	F	40%
C	70%	G	30%
D	60%	H	20%

繁華街・高度商業地区
- 道路を中心として全地域
- 道路沿い

普通商業地区 併用住宅地区
- 全地域
- 北側道路沿い
- 南側全地域

中小工場地区
- 北側全地域
- 南側道路沿い
- 南側全地域

大工場地区
- 北側全地域
- 南側道路沿い
- 北側全地域

普通住宅地区 家内工場地区
- 無印は全地域

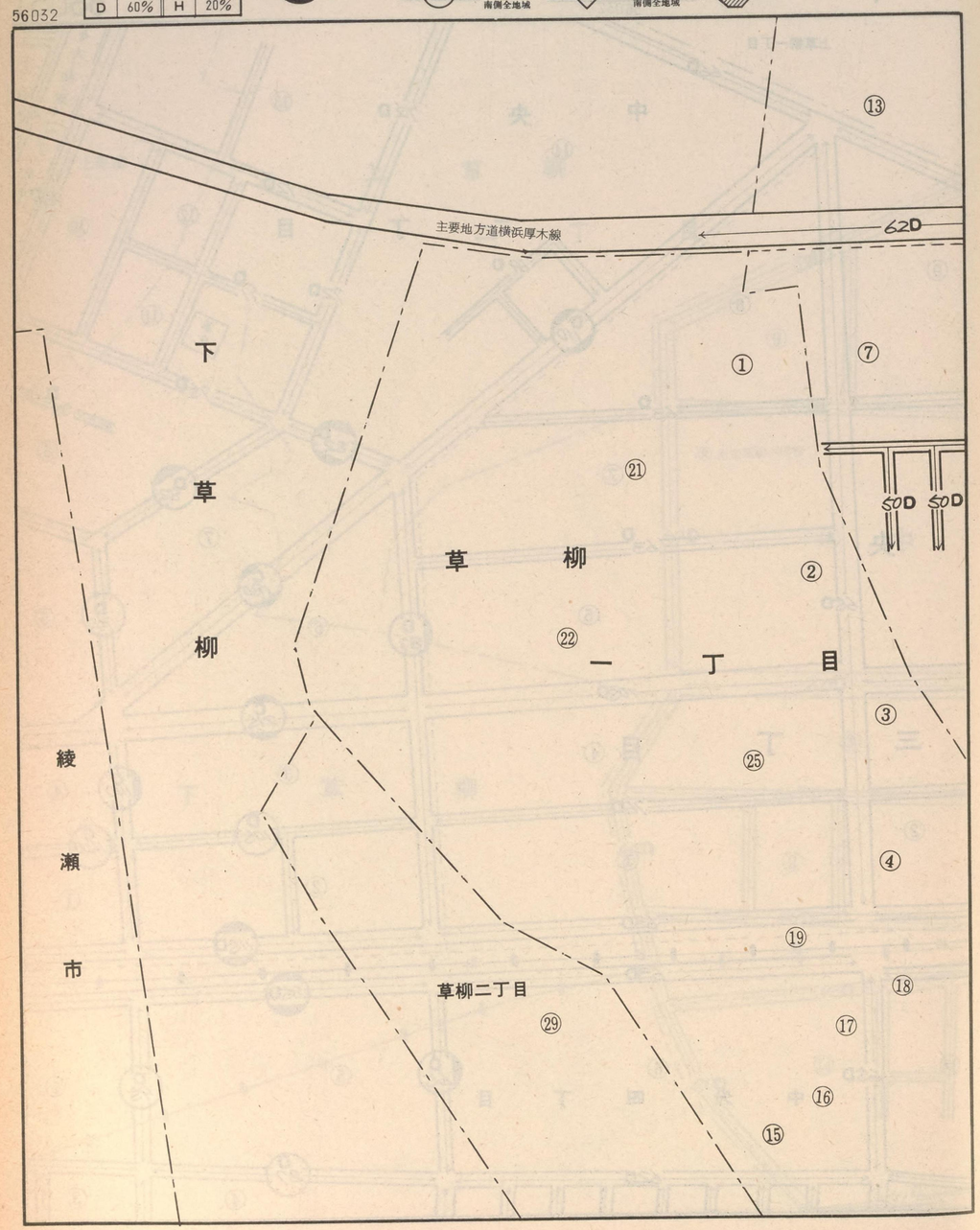

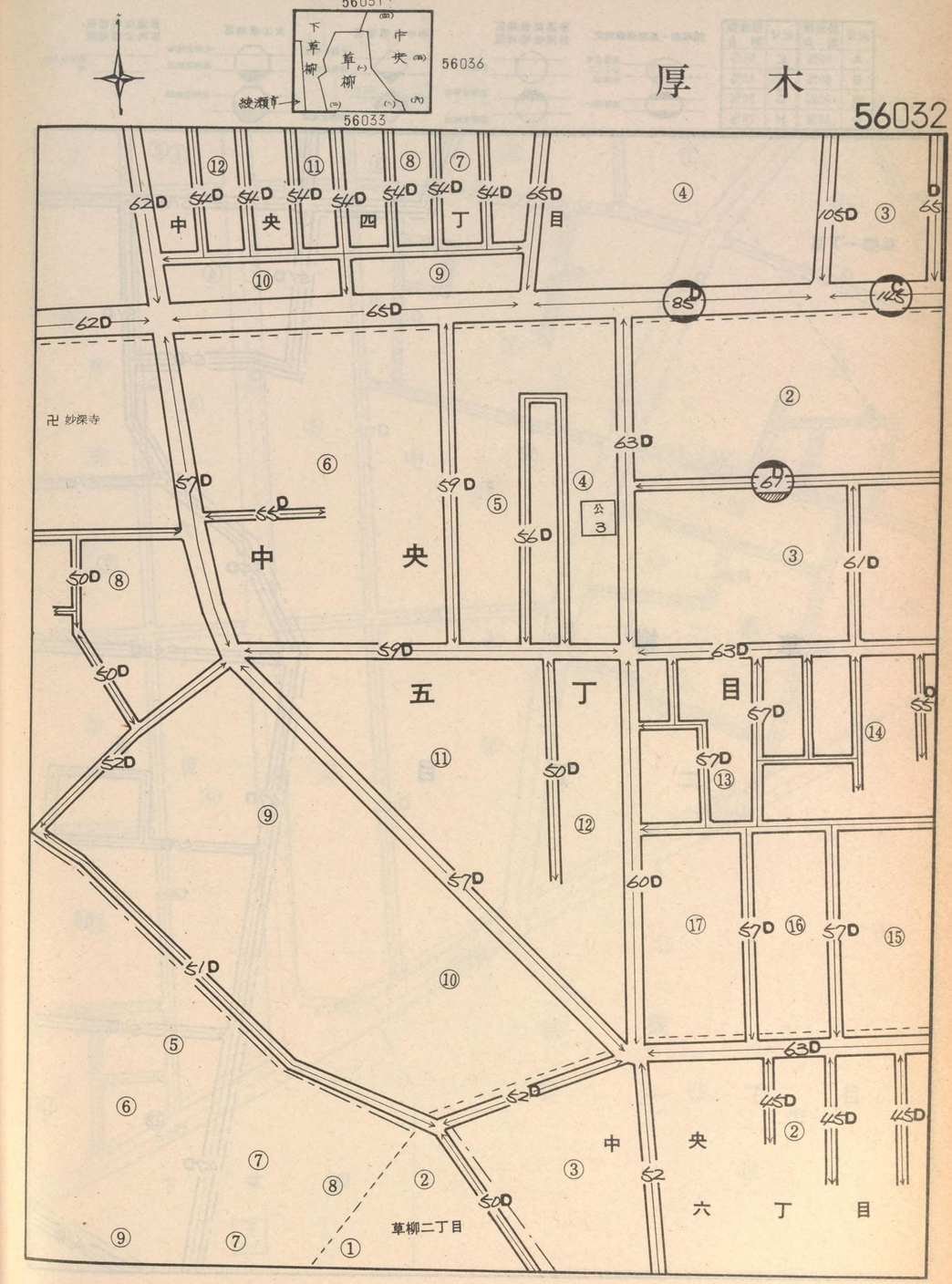

記号	借地権割合	記号	借地権割合
A	90%	E	50%
B	80%	F	40%
C	70%	G	30%
D	60%	H	20%

繁華街・高度商業地区
道路を中心として全地域
道路沿い

普通商業地区
併用住宅地区
全地域
北側道路沿い
南側全地域

中小工場地区
北側全地域
南側道路沿い
南側全地域

大工場地区
北側全地域
南側道路沿い
北側全地域

普通住宅地区
家内工場地区
無印は全地域

56033

草柳一丁目

草　柳　二　丁　目

56032　56036　56037

厚　木

56033

中央六丁目

中央七丁目

柳橋一丁目

下草柳

基 7-1

記号	借地権割合	記号	借地権割合
A	90%	E	50%
B	80%	F	40%
C	70%	G	30%
D	60%	H	20%

繁華街・高度商業地区
道路を中心として全地域
道路沿い

普通商業地区 併用住宅地区
全地域
北側道路沿い
南側全地域

中小工場地区
北側全地域
南側道路沿い
南側全地域

大工場地区
北側全地域
南側道路沿い
北側全地域

普通住宅地区 家内工場地区
無印は全地域

56034

公 7-2

主要地方道藤沢町田線

深見

深見台

大和東三丁目

四丁目

54D 49D 47D 52D 44D 64D 85D 45D 76D

⑩ ⑪ ⑫ ⑬ ⑭ ⑮

56030 深見 深見台(一部) 大和東(一部) 56035 56038

厚木 56034

市立大和東小学校

保土ヶ谷署管内

深見

記号	借地権割合	記号	借地権割合
A	90%	E	50%
B	80%	F	40%
C	70%	G	30%
D	60%	H	20%

繁華街・高度商業地区
道路を中心として全地域
道路沿い

普通商業地区
併用住宅地区
全地域
北側道路沿い
南側全地域

中小工場地区
北側全地域
南側道路沿い
南側全地域

大工場地区
北側全地域
南側道路沿い
北側全地域

普通住宅地区
家内工場地区
無印は全地域

56035

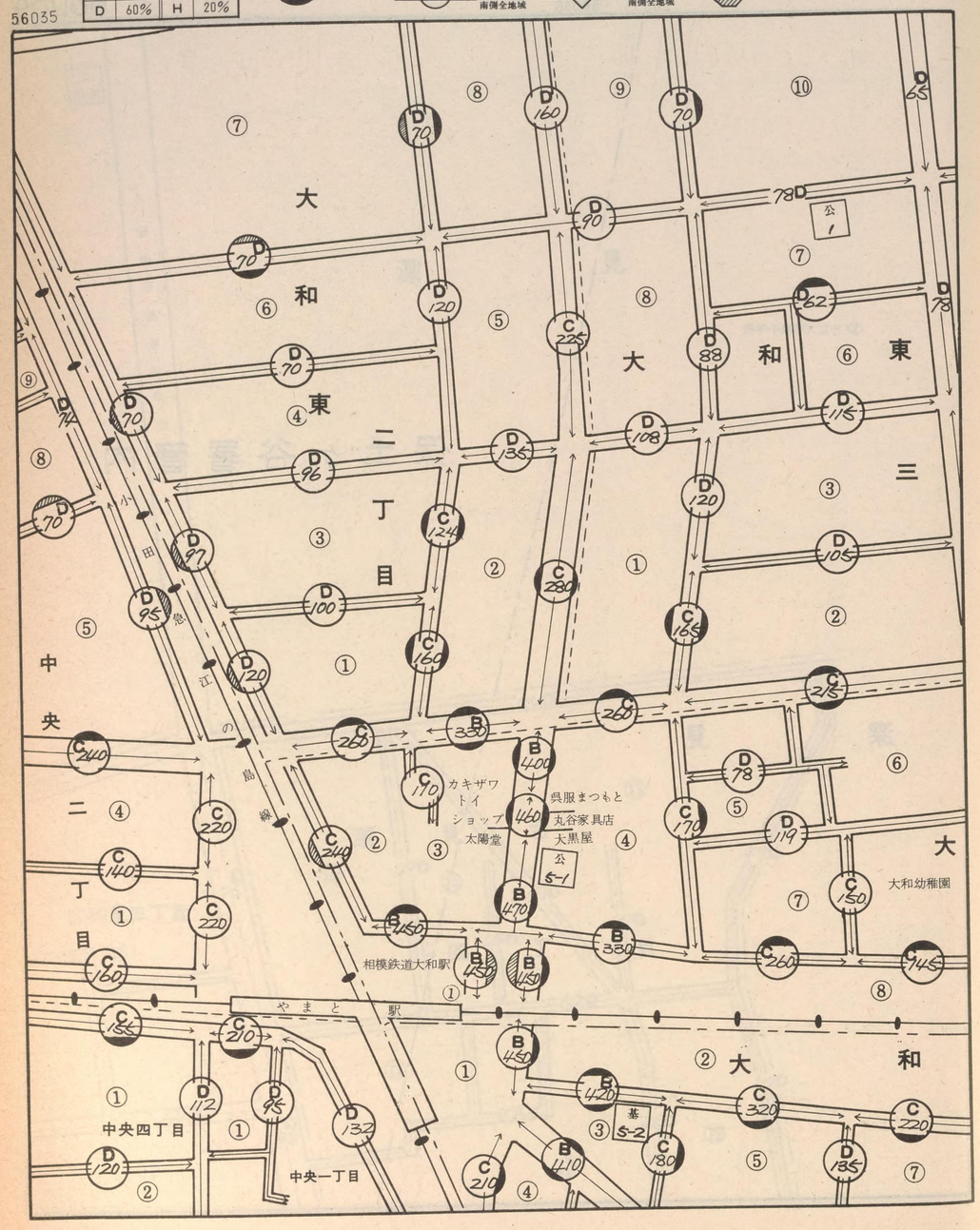

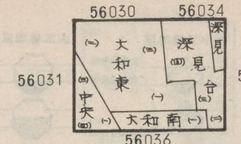

厚木 56035

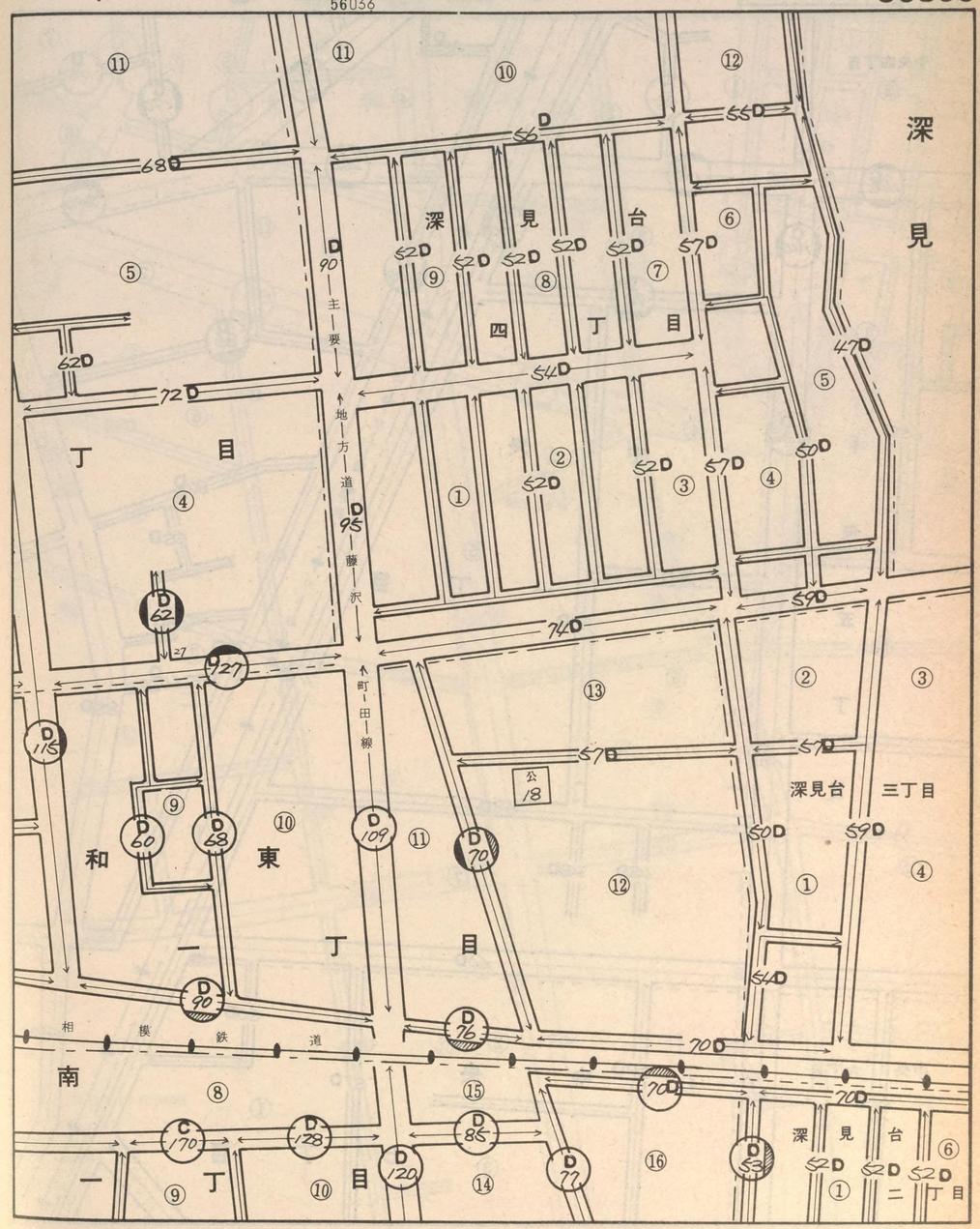

記号	借地権割合	記号	借地権割合
A	90%	E	50%
B	80%	F	40%
C	70%	G	30%
D	60%	H	20%

繁華街・高度商業地区
道路を中心として全地域
道路沿い

普通商業地区
併用住宅地区
全地域
北側道路沿い
南側全地域

中小工場地区
北側全地域
南側道路沿い
南側全地域

大工場地区
北側全地域
南側道路沿い
北側全地域

普通住宅地区
家内工場地区
無印は全地域

56036

中央四丁目

中央五丁目

大和警察署

やまと公園

小田急電鉄江ノ島線

中央六丁目

中央一丁目

中央二丁目

中央三丁目

中央七丁目

56035

56032

56039

56033

56037

厚木

56036

大和南一丁目

大和南二丁目

深見台一丁目

深見台二丁目

大和南三丁目

大和南四丁目

大和南五丁目

深見台三丁目

深見台四丁目

深見台五丁目

深見台六丁目

公2

公2

㊏ 市立光ヶ丘中学校

記号	借地権割合	記号	借地権割合
A	90%	E	50%
B	80%	F	40%
C	70%	G	30%
D	60%	H	20%

繁華街・高度商業地区
道路を中心として全地域
道路沿い

普通商業地区
併用住宅地区
全地域
北側道路沿い
南側全地域

中小工場地区
北側全地域
南側道路沿い
南側全地域

大工場地区
北側全地域
南側道路沿い
北側全地域

普通住宅地区
家内工場地区
無印は全地域

56037

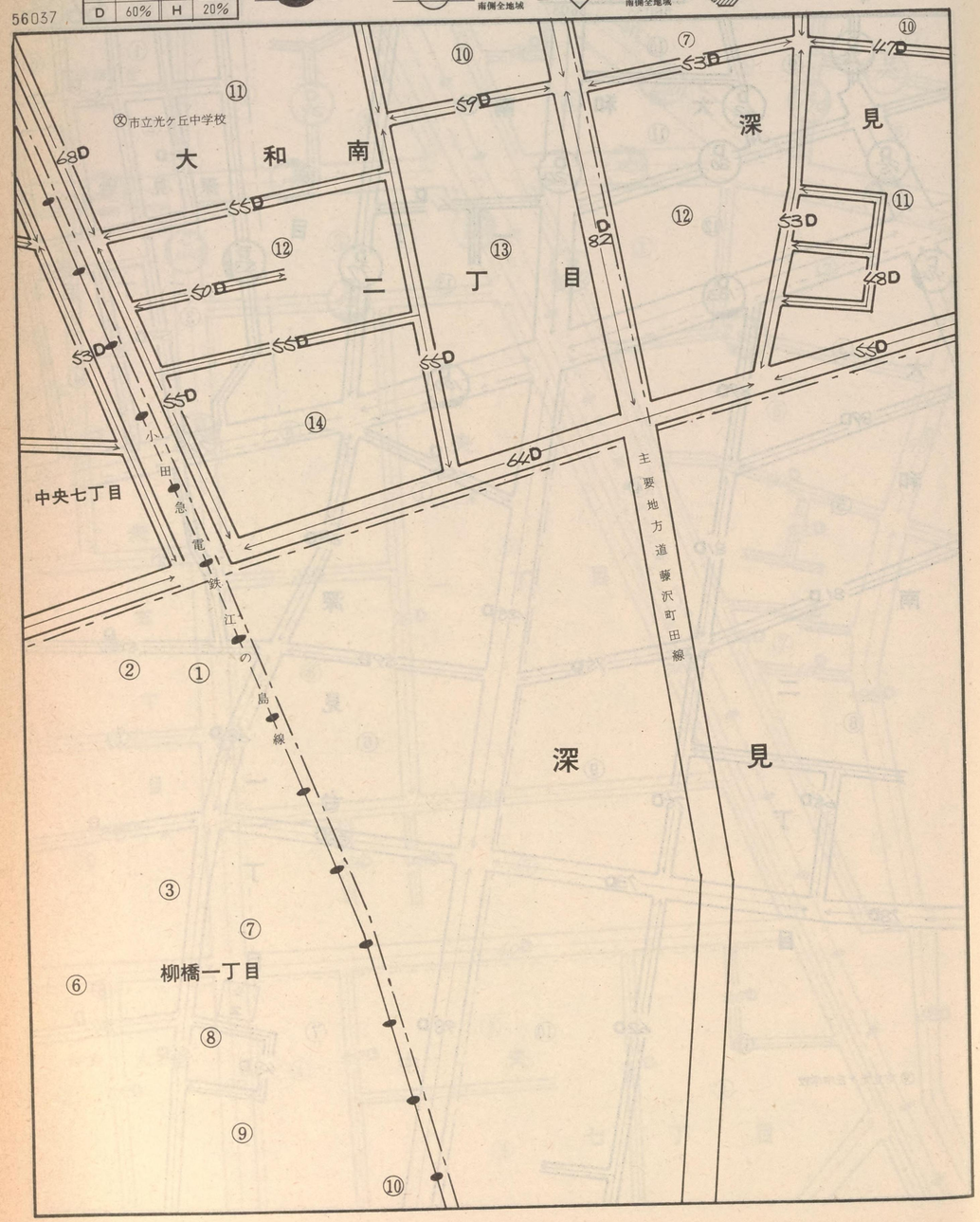



厚木

56037

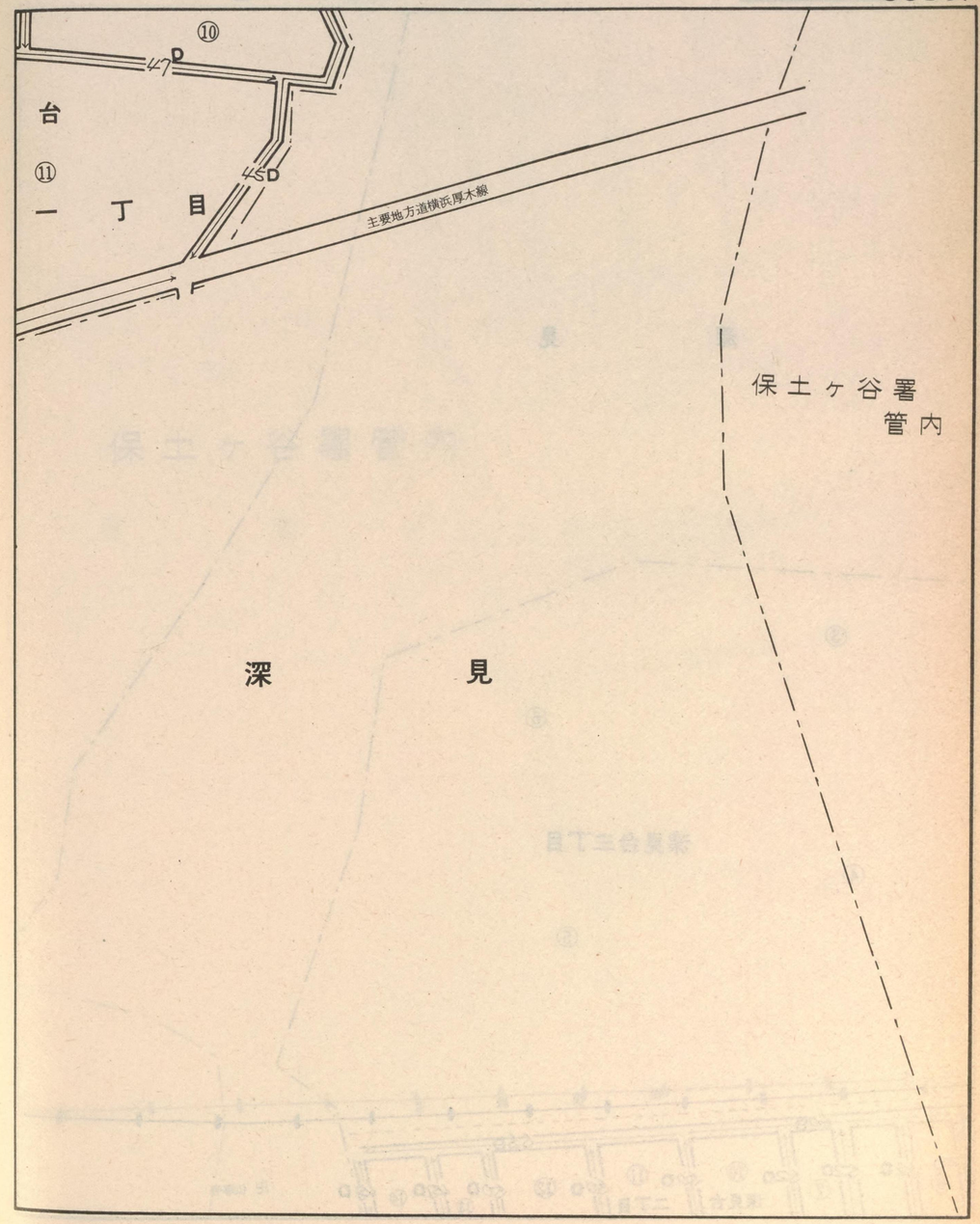

記号	借地権割合	記号	借地権割合
A	90%	E	50%
B	80%	F	40%
C	70%	G	30%
D	60%	H	20%

繁華街・高度商業地区
道路を中心として全地域
道路沿い

普通商業地区
併用住宅地区
全地域
北側道路沿い
南側全地域

中小工場地区
北側全地域
南側道路沿い
南側全地域

大工場地区
北側全地域
南側道路沿い
北側全地域

普通住宅地区
家内工場地区
無印は全地域

56038

深　　見

③

⑥

深見台三丁目

④

⑤

相　模　鉄　道

60D　55D

⑥ ⑦ ⑩ ⑪ ⑫ ⑬ ⑭

深見台　二丁目

卍 仏導寺

56034
56035
56039
深見
深見台(一)
深見台(二)

厚　木

56038

保土ヶ谷署管内

記号	借地権割合	記号	借地権割合
A	90%	E	50%
B	80%	F	40%
C	70%	G	30%
D	60%	H	20%

繁華街・高度商業地区
道路を中心として全地域
道路沿い

普通商業地区
併用住宅地区
全地域
北側道路沿い
南側全地域

中小工場地区
北側全地域
南側道路沿い
南側全地域

大工場地区
北側全地域
南側道路沿い
北側全地域

普通住宅地区
家内工場地区
無印は全地域

56039

深見台二丁目

深見

⑥ ⑦ ⑩ ⑪ ⑫ ⑬ ⑭
⑤ ④ ⑧ ⑨ ⑮ ② ③ ① ⑤ ④ ⑧ ⑨ ⑩
52D 48D 49D 65D 55D 46D 50D 45D 47D
※大和市立深見小学校

56038
56036
56037
深見台(一)
深見

厚木

56039

保土ヶ谷署管内

記号	借地権割合	記号	借地権割合
A	90%	E	50%
B	80%	F	40%
C	70%	G	30%
D	60%	H	20%

繁華街・高度商業地区
道路を中心として全地域
道路沿い

普通商業地区
併用住宅地区
全地域
北側道路沿い
南側全地域

中小工場地区
北側全地域
南側道路沿い
南側全地域

大工場地区
北側全地域
南側道路沿い
北側全地域

普通住宅地区
家内工場地区
無印は全地域

56040

福田

小田急電鉄江の島線

主要地方道藤沢町田線

⊗ 市立桜ケ丘小学校

66 D
70 D
72 D
75 D
92 D
80 D
82 D
78 D

福田 上和田

56041

厚木

56040

上和田

記号	借地権割合	記号	借地権割合
A	90%	E	50%
B	80%	F	40%
C	70%	G	30%
D	60%	H	20%

繁華街・高度商業地区
道路を中心として全地域
道路沿い

普通商業地区
併用住宅地区
全地域
北側道路沿い
南側全地域

中小工場地区
北側全地域
南側道路沿い
南側全地域

大工場地区
北側全地域
南側道路沿い
北側全地域

普通住宅地区
家内工場地区
無印は全地域

56041

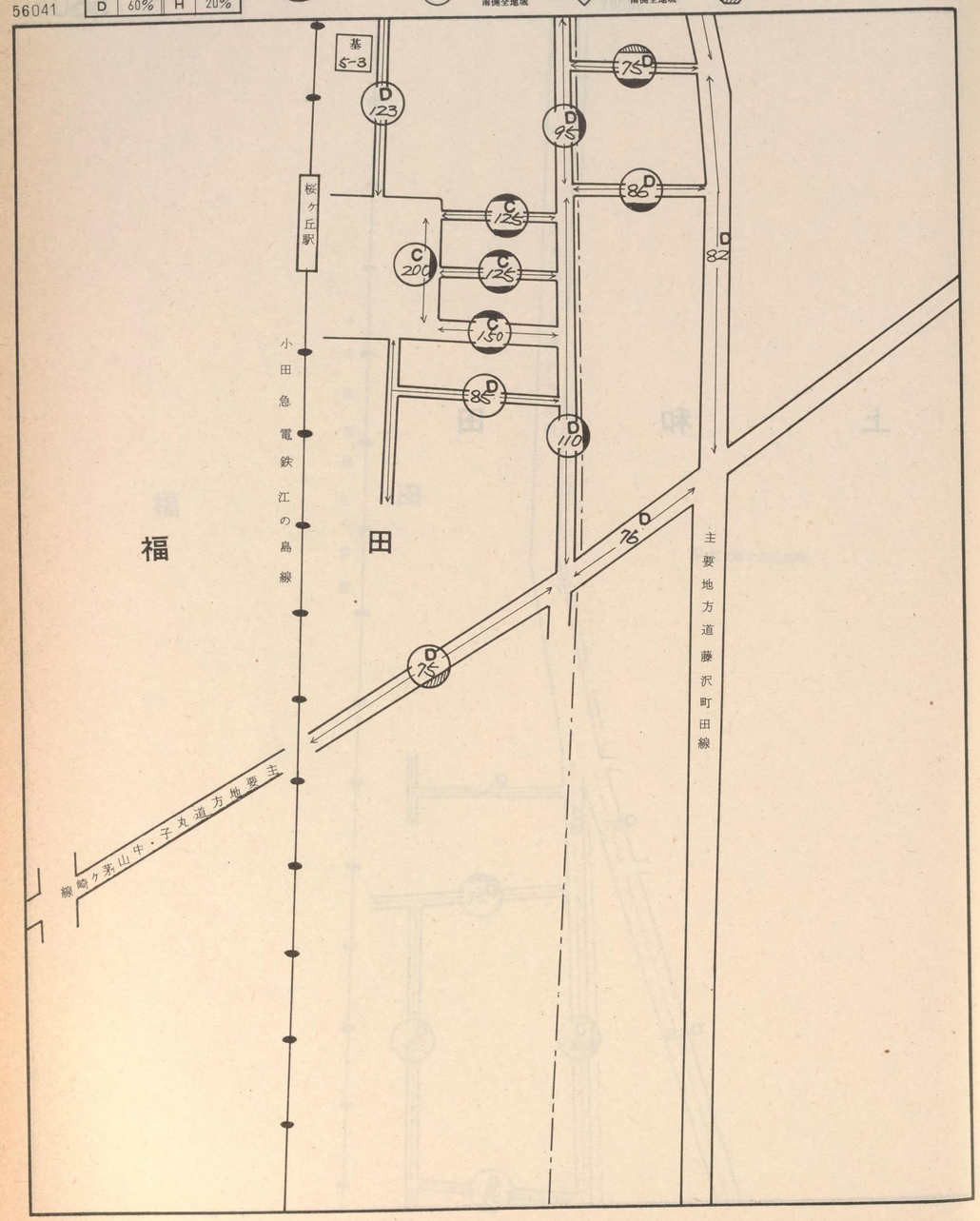

56040

福田 | 上和田

厚木

56041

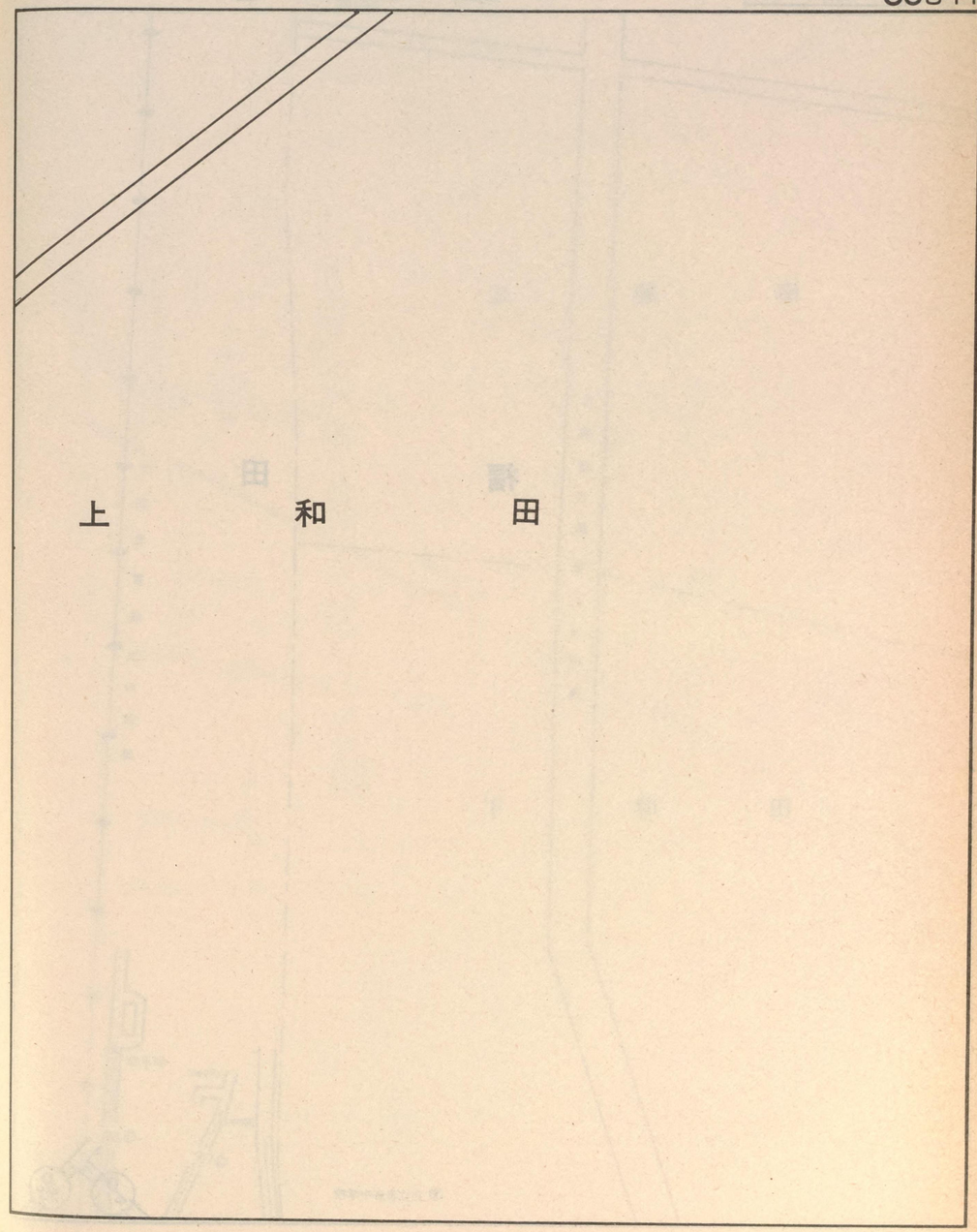

記号	借地権割合	記号	借地権割合
A	90%	E	50%
B	80%	F	40%
C	70%	G	30%
D	60%	H	20%

繁華街・高度商業地区
道路を中心として全地域
道路沿い

普通商業地区
併用住宅地区
全地域
北側道路沿い
南側全地域

中小工場地区
北側全地域
南側道路沿い
南側全地域

大工場地区
北側全地域
南側道路沿い
北側全地域

普通住宅地区
家内工場地区
無印は全地域

56042

福　田

市立渋谷中学校

D61　D95

福田　上和田　下和田

56043

厚木

56042

上　和　田

下　和　田

小田急電鉄江の島線

主要地方道藤沢町田線

駐車場

82D

70D

(2029)

(2028)

記号	借地権割合	記号	借地権割合
A	90%	E	50%
B	80%	F	40%
C	70%	G	30%
D	60%	H	20%

繁華街・高度商業地区
道路を中心として全地域
道路沿い

普通商業地区
併用住宅地区
全地域
北側道路沿い
南側全地域

中小工場地区
北側全地域
南側道路沿い
南側全地域

大工場地区
北側全地域
南側道路沿い
北側全地域

普通住宅地区
家内工場地区
無印は全地域

56043

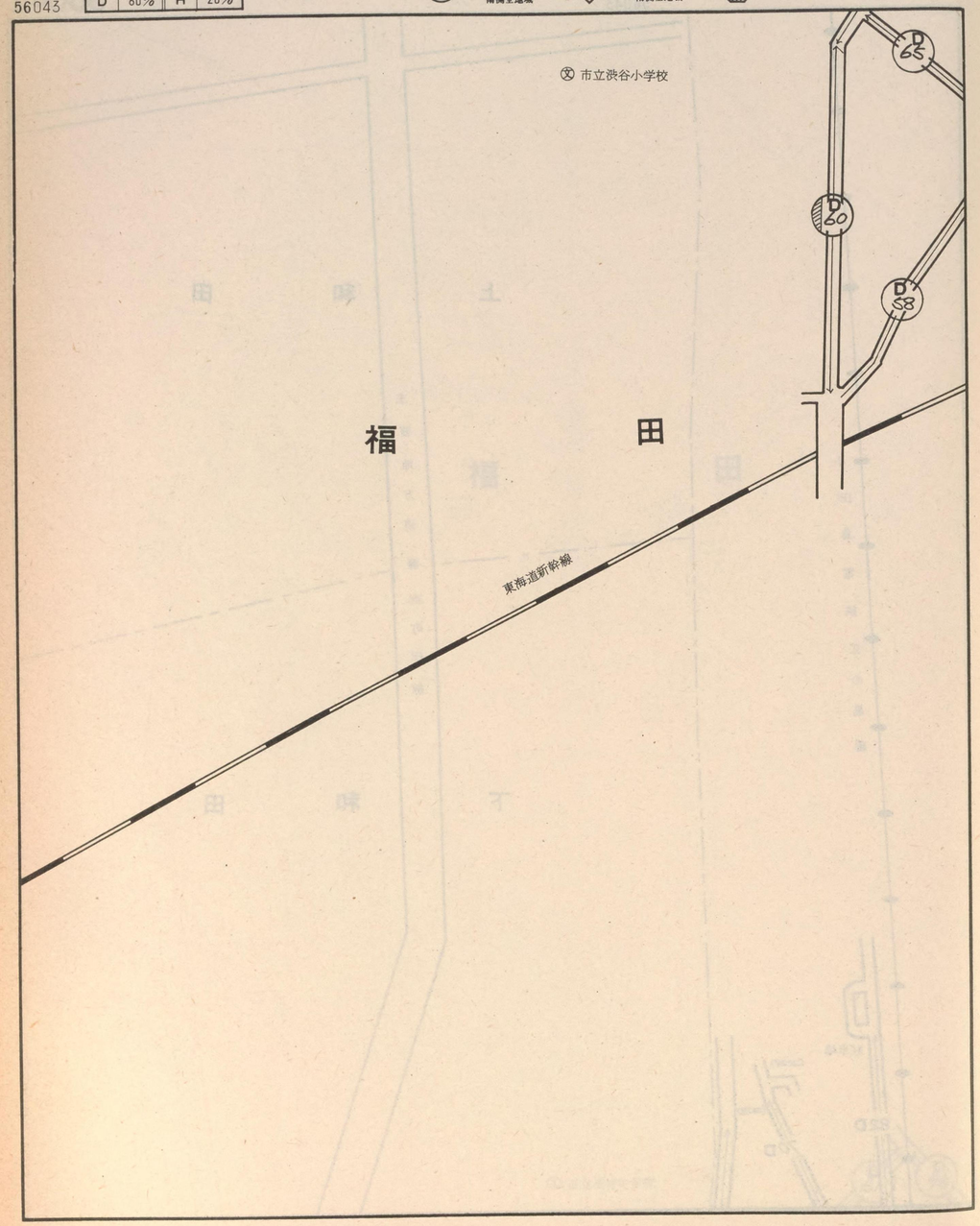

56042

福田 下和田

厚木

56043

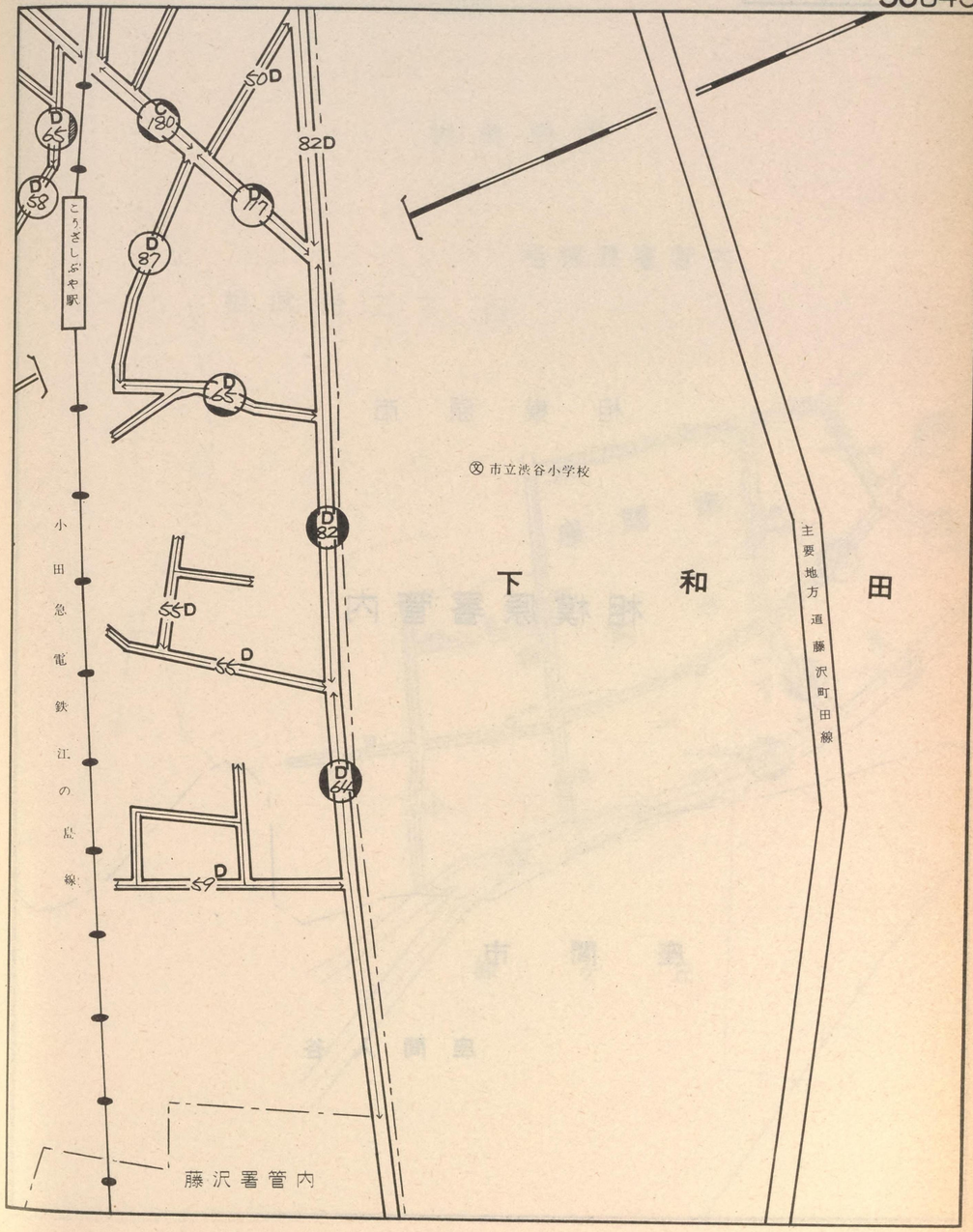

記号	借地権割合	記号	借地権割合
A	90%	E	50%
B	80%	F	40%
C	70%	G	30%
D	60%	H	20%

繁華街・高度商業地区
道路を中心として全地域
道路沿い

普通商業地区
併用住宅地区
全地域
北側道路沿い
南側全地域

中小工場地区
北側全地域
南側道路沿い
南側全地域

大工場地区
北側全地域
南側道路沿い
北側全地域

普通住宅地区
家内工場地区
無印は全地域

56044

相　模　原　市

相模原署管内

座　間　市

座間入谷

相模原市
相武台(一)
座間入谷
緑ヶ丘
56048

厚　木

56044

相　模　原　市

相模原署管内

相武台二丁目

座　間　市

相武台一丁目

緑　ヶ　丘

杉本風呂店

66D　74　80D　75D　66D　60D　63D　69D　60D　66D　60D　83D　72D　60D

記号	借地権割合	記号	借地権割合
A	90%	E	50%
B	80%	F	40%
C	70%	G	30%
D	60%	H	20%

繁華街・高度商業地区
道路を中心として全地域
道路沿い

普通商業地区
併用住宅地区
全地域
北側道路沿い
南側全地域

中小工場地区
北側全地域
南側道路沿い
南側全地域

大工場地区
北側全地域
南側道路沿い
北側全地域

普通住宅地区
家内工場地区
無印は全地域

56045

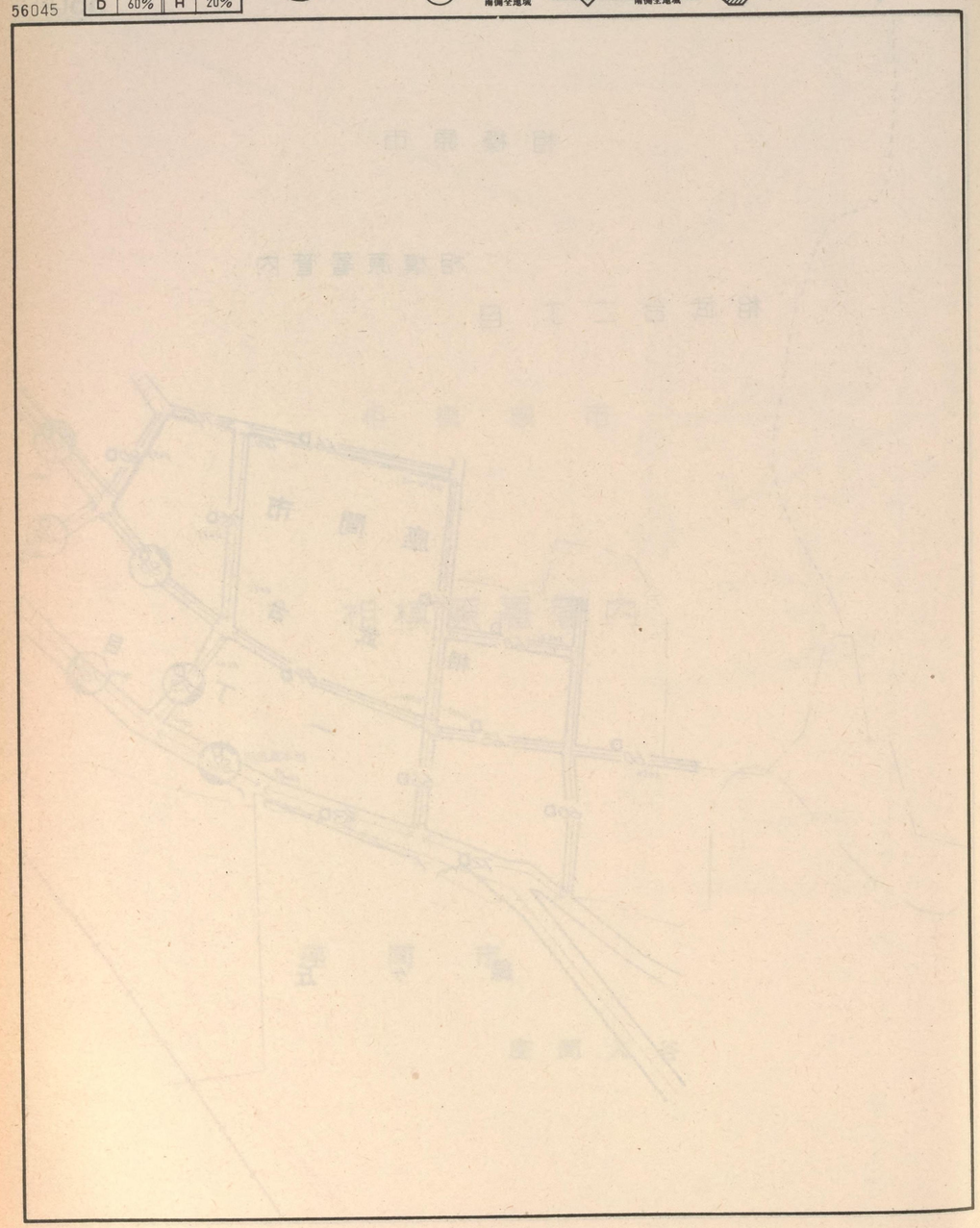

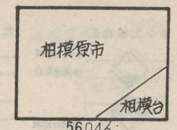

厚木

56045

相模原市

相模台三丁目

相模原署管内

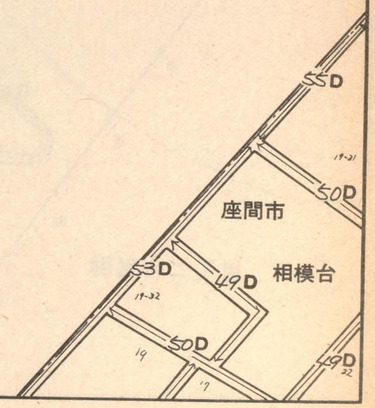

記号	借地権割合	記号	借地権割合
A	90%	E	50%
B	80%	F	40%
C	70%	G	30%
D	60%	H	20%

繁華街・高度商業地区
道路を中心として全地域
道路沿い

普通商業地区
併用住宅地区
全地域
北側道路沿い
南側全地域

中小工場地区
北側全地域
南側道路沿い
南側全地域

大工場地区
北側全地域
南側道路沿い
北側全地域

普通住宅地区
家内工場地区
無印は全地域

56046

相模原市

相模原署管内

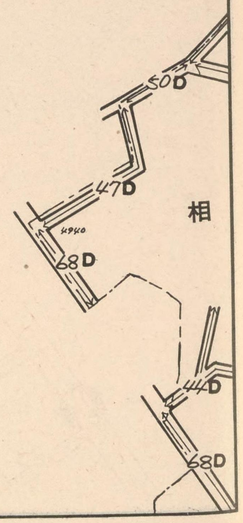

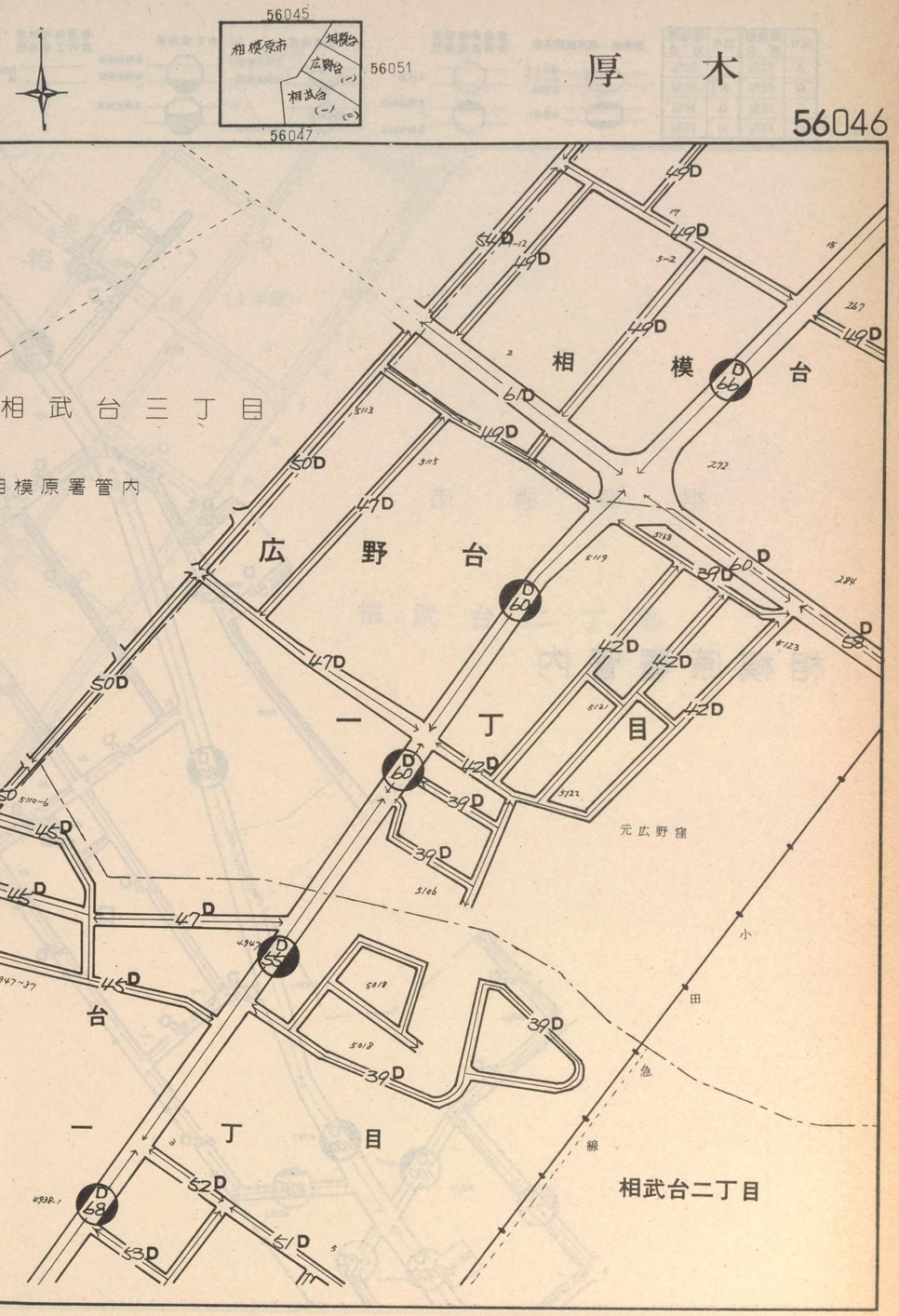

記号	借地権割合	記号	借地権割合
A	90%	E	50%
B	80%	F	40%
C	70%	G	30%
D	60%	H	20%

繁華街・高度商業地区
道路を中心として全地域
道路沿い

普通商業地区
併用住宅地区
全地域
北側道路沿い
南側全地域

中小工場地区
北側全地域
南側道路沿い
南側全地域

大工場地区
北側全地域
南側道路沿い
北側全地域

普通住宅地区
家内工場地区
無印は全地域

56047

相模原市

相模原署管内

台

丁

目

56046

相模原市

相武台(一)

相武台(二)

56048

厚木

56047

相

武

一

(上中原)

小田急電鉄小田原線

相武台二丁目

記号	借地権割合	記号	借地権割合
A	90%	E	50%
B	80%	F	40%
C	70%	G	30%
D	60%	H	20%

繁華街・高度商業地区
道路を中心として全地域
道路沿い

普通商業地区
併用住宅地区
全地域
北側道路沿い
南側全地域

中小工場地区
北側全地域
南側道路沿い
南側全地域

大工場地区
北側全地域
南側道路沿い
北側全地域

普通住宅地区
家内工場地区
無印は全地域

56048

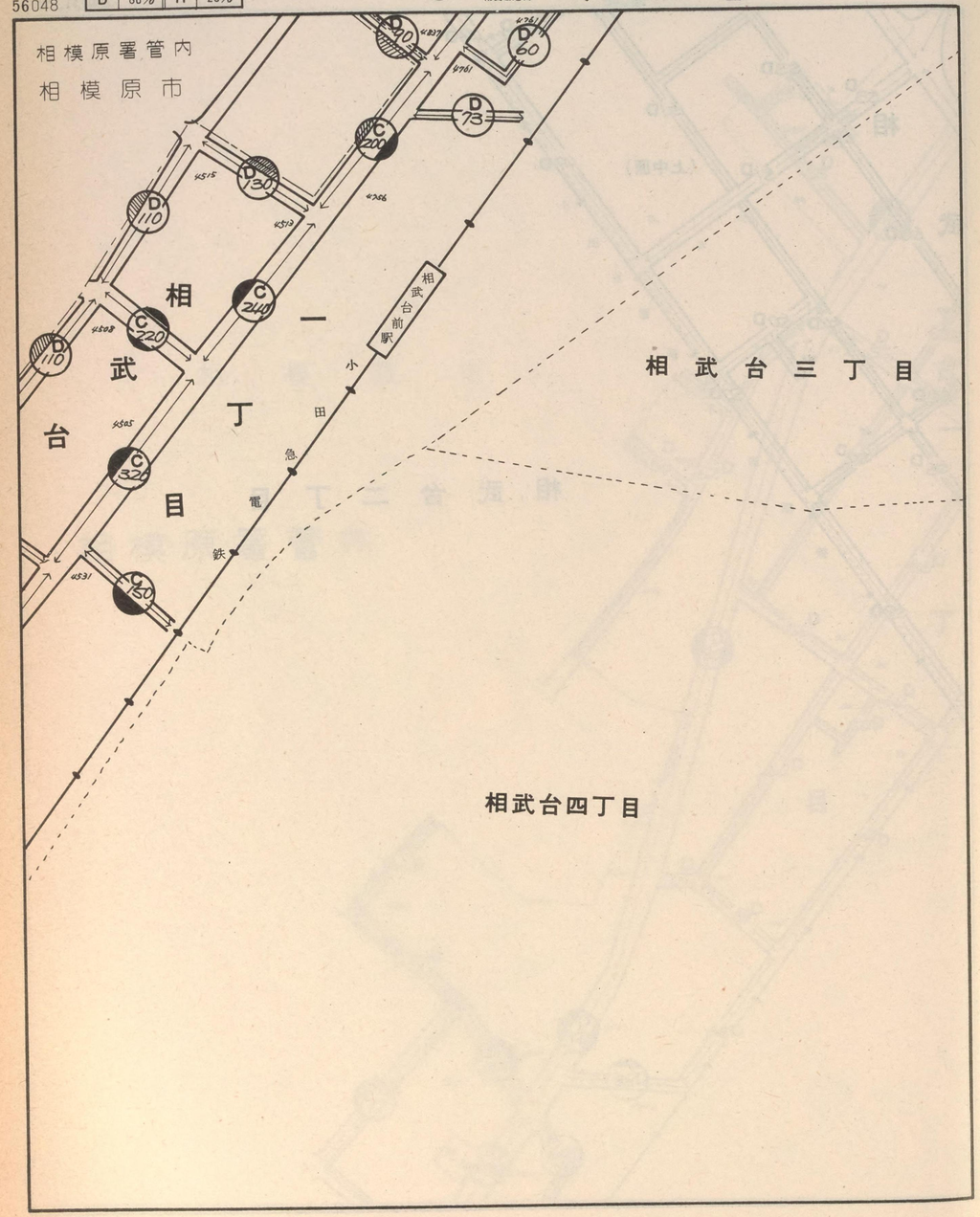

56047

56044

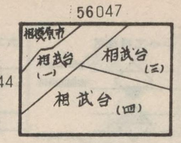

厚木

56048

記号	借地権割合	記号	借地権割合
A	90%	E	50%
B	80%	F	40%
C	70%	G	30%
D	60%	H	20%

繁華街・高度商業地区
道路を中心として全地域
道路沿い

普通商業地区
併用住宅地区
全地域
北側道路沿い
南側全地域

中小工場地区
北側全地域
南側道路沿い
南側全地域

大工場地区
北側全地域
南側道路沿い
北側全地域

普通住宅地区
家内工場地区
無印は全地域

56049

相模原市

相模台二丁目

相模原署管内

89D 108 107 83D 70D

相模原市

相模台

56050

56049

厚木

相模原市

相模原署管内

小田急線

相模原駅

座間市

相模台

横浜銀行
相模原支店

忠実屋名店
センター

D 104 134
D 104 134
70D 136
C 310 136
C 160
C 240 150
D 110 142
76D
66D 114
C 145
C 200
C 145
C 240
C 150 462
416~Z

記号	借地権割合	記号	借地権割合
A	90%	E	50%
B	80%	F	40%
C	70%	G	30%
D	60%	H	20%

繁華街・高度商業地区
道路を中心として全地域
道路沿い

普通商業地区
併用住宅地区
全地域
北側道路沿い
南側全地域

中小工場地区
北側全地域
南側道路沿い
南側全地域

大工場地区
北側全地域
南側道路沿い
北側全地域

普通住宅地区
家内工場地区
無印は全地域

56050

相模原市

相模台二丁目

相模原署管内

座間市

相模台

小田急電鉄小田原線

〒 座間郵便局

56049 相模原市 56045 相模台 56053 56051

厚木

56050

（中広野）

手鴨産婦人科

東屋

小田急電鉄小田原線

相模台

相模原市

記号	借地権割合	記号	借地権割合
A	90%	E	50%
B	80%	F	40%
C	70%	G	30%
D	60%	H	20%

繁華街・高度商業地区
道路を中心として全地域
道路沿い

普通商業地区
併用住宅地区
全地域
北側道路沿い
南側全地域

中小工場地区
北側全地域
南側道路沿い
南側全地域

大工場地区
北側全地域
南側道路沿い
北側全地域

普通住宅地区
家内工場地区
無印は全地域

56051

小田急電鉄

相模台

(中広野)

座間市立
相模が丘小学校

相模屋
菓子店

広野台一丁目

56050

56046 相模台 56054

広野台(一)

56052

厚木

56051

座間市役所
相模台出張所

相模台

(南広野)

記号	借地権割合	記号	借地権割合
A	90%	E	50%
B	80%	F	40%
C	70%	G	30%
D	60%	H	20%

繁華街・高度商業地区
道路を中心として全地域
道路沿い

普通商業地区
併用住宅地区
全地域
北側道路沿い
南側全地域

中小工場地区
北側全地域
南側道路沿い
南側全地域

大工場地区
北側全地域
南側道路沿い
北側全地域

普通住宅地区
家内工場地区
無印は全地域

56052

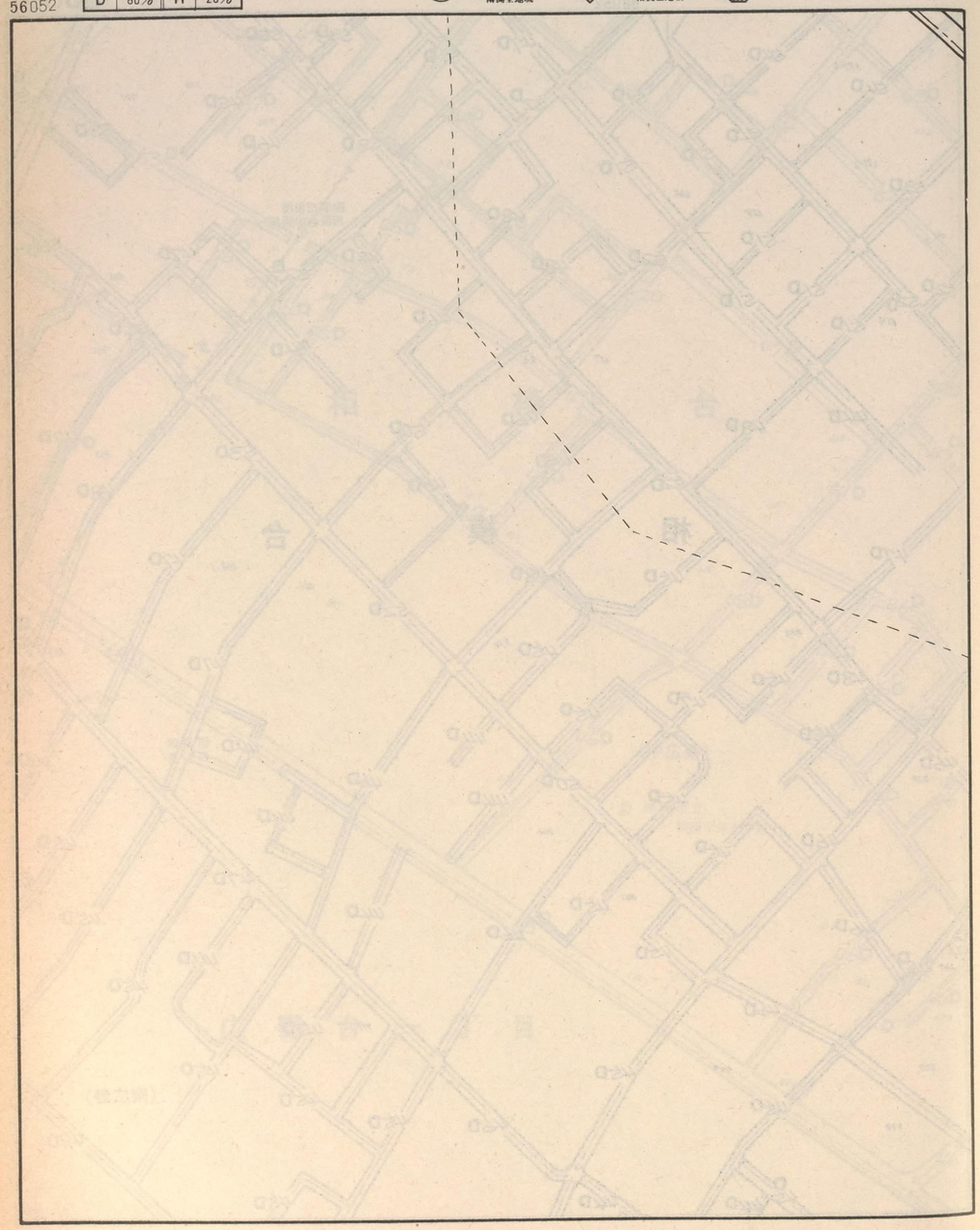

56051
相模台
広野台(一)
広野台(二)
56047
56055

厚木

56052

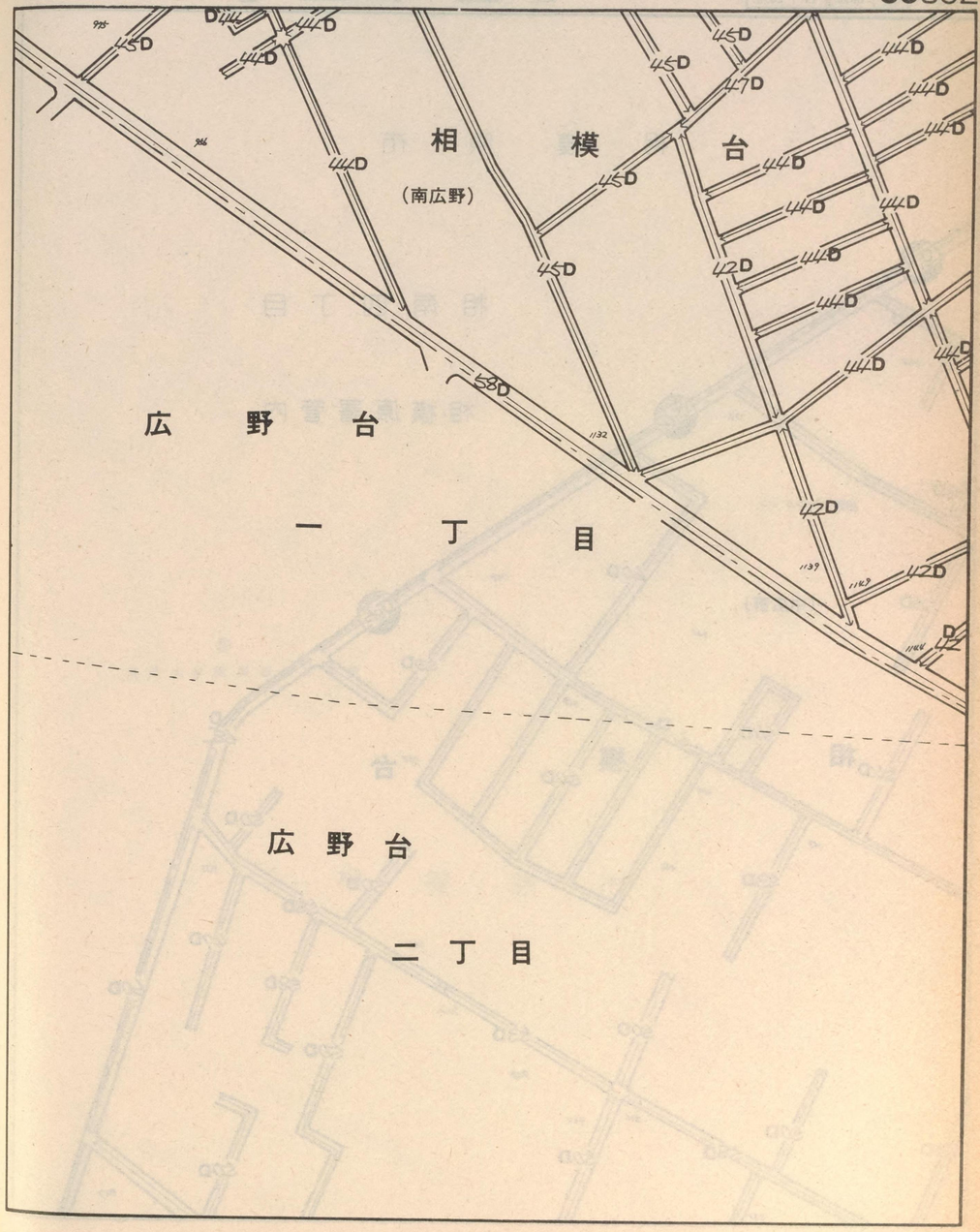

記号	借地権割合	記号	借地権割合
A	90%	E	50%
B	80%	F	40%
C	70%	G	30%
D	60%	H	20%

繁華街・高度商業地区
道路を中心として全地域
道路沿い

普通商業地区
併用住宅地区
全地域
北側道路沿い
南側全地域

中小工場地区
北側全地域
南側道路沿い
南側全地域

大工場地区
北側全地域
南側道路沿い
北側全地域

普通住宅地区
家内工場地区
無印は全地域

56053

相　模　原　市

相　南　四　丁　目

相模原署管内

D119
D112
D85
620
508
506
734
580
748
745
728
764
768
925
766
512
928
906
904
889
927
相模台マンション
（中広野）
相
模
台
60D
56D
54D
53D
50D
58D
47D

厚　木

56050　相模台　相模原市　56054

東海大学附属相模原高校

相　模　原　市

記号	借地権割合	記号	借地権割合
A	90%	E	50%
B	80%	F	40%
C	70%	G	30%
D	60%	H	20%

繁華街・高度商業地区
道路を中心として全地域
道路沿い

普通商業地区
併用住宅地区
全地域
北側道路沿い
南側全地域

中小工場地区
北側全地域
南側道路沿い
南側全地域

大工場地区
北側全地域
南側道路沿い
北側全地域

普通住宅地区
家内工場地区
無印は全地域

56054

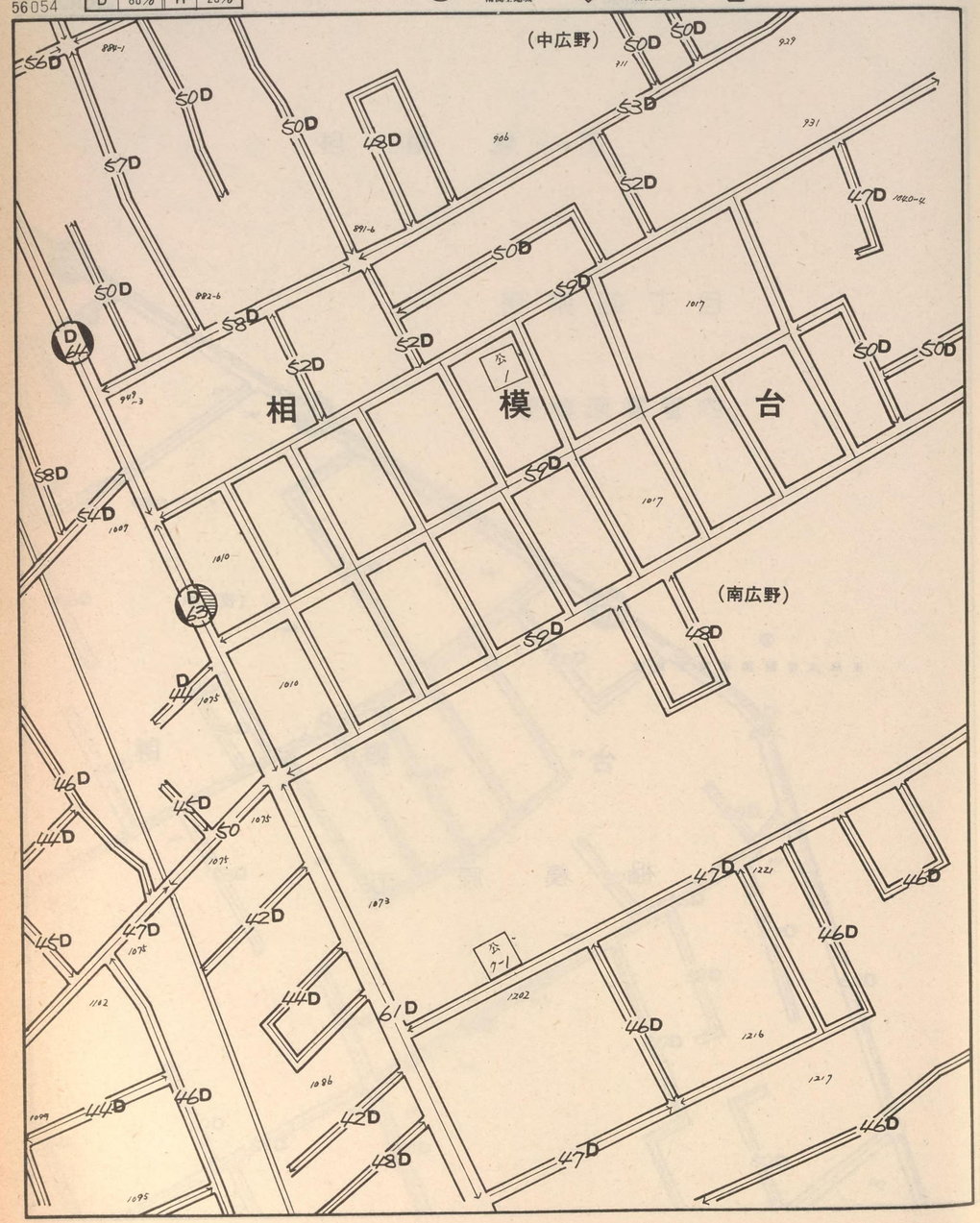

56053
56051 相模台 相模原市
56055

厚木

56054

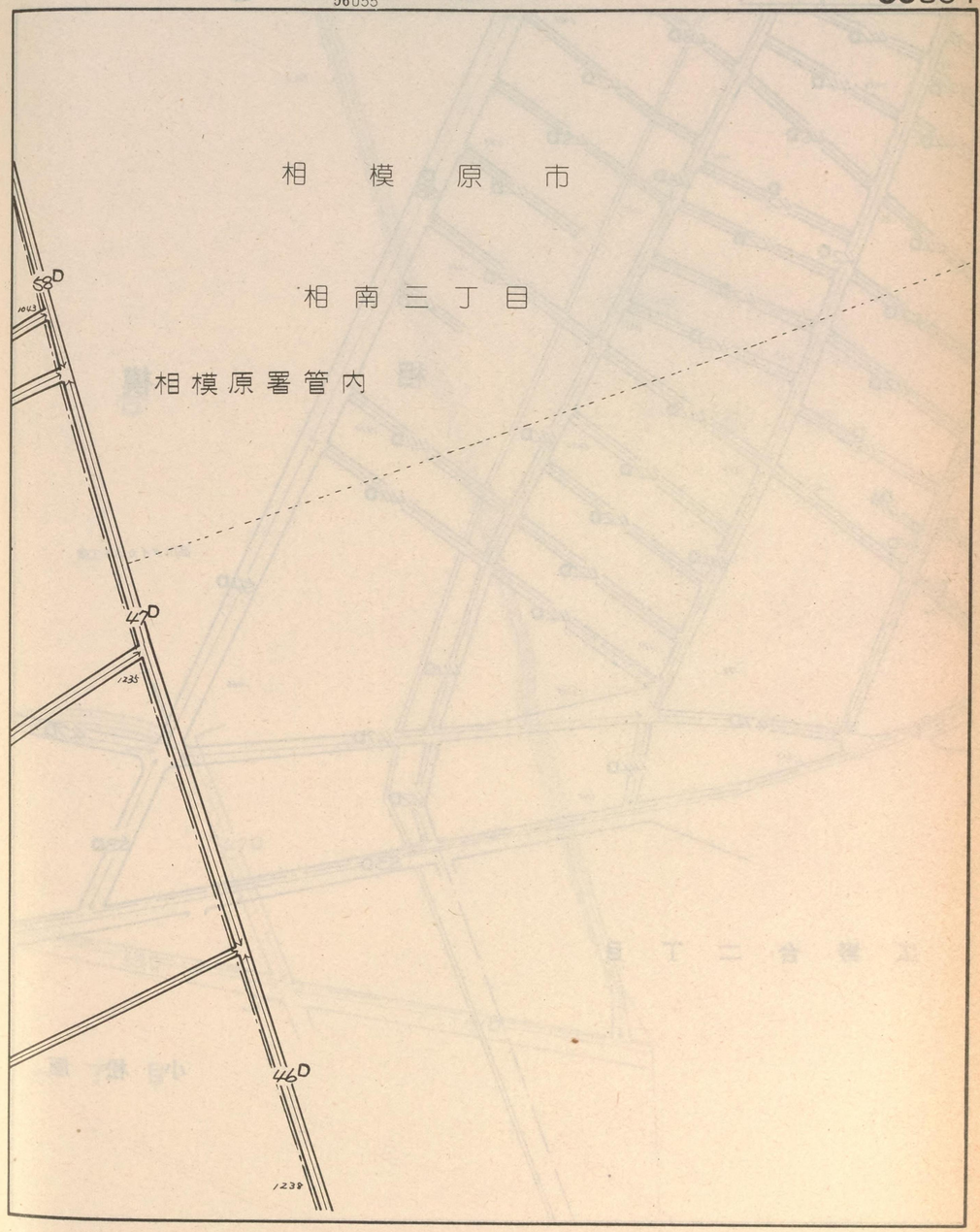

記号	借地権割合	記号	借地権割合
A	90%	E	50%
B	80%	F	40%
C	70%	G	30%
D	60%	H	20%

繁華街・高度商業地区
道路を中心として全地域
道路沿い

普通商業地区
併用住宅地区
全地域
北側道路沿い
南側全地域

中小工場地区
北側全地域
南側道路沿い
南側全地域

大工場地区
北側全地域
南側道路沿い
北側全地域

普通住宅地区
家内工場地区
無印は全地域

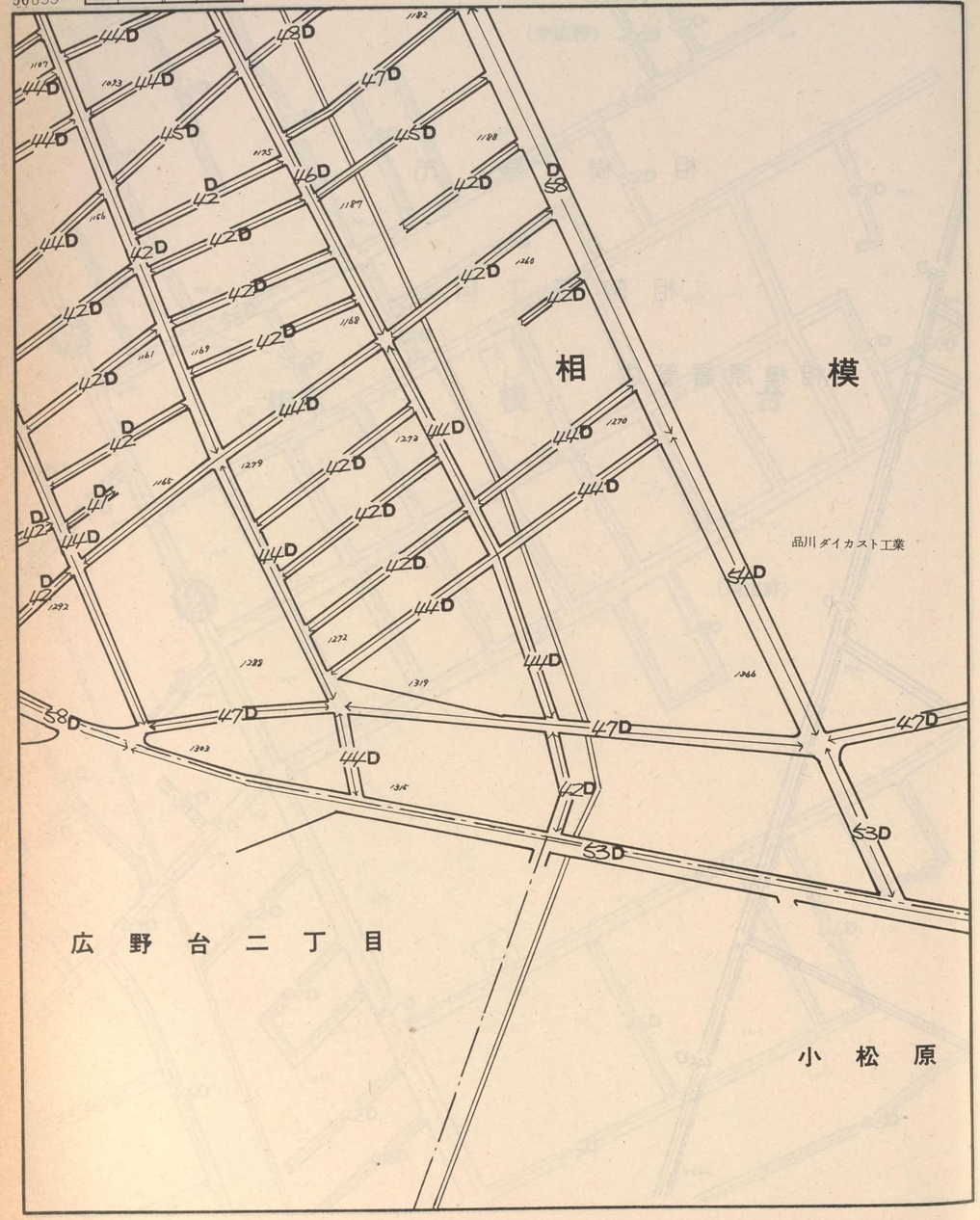

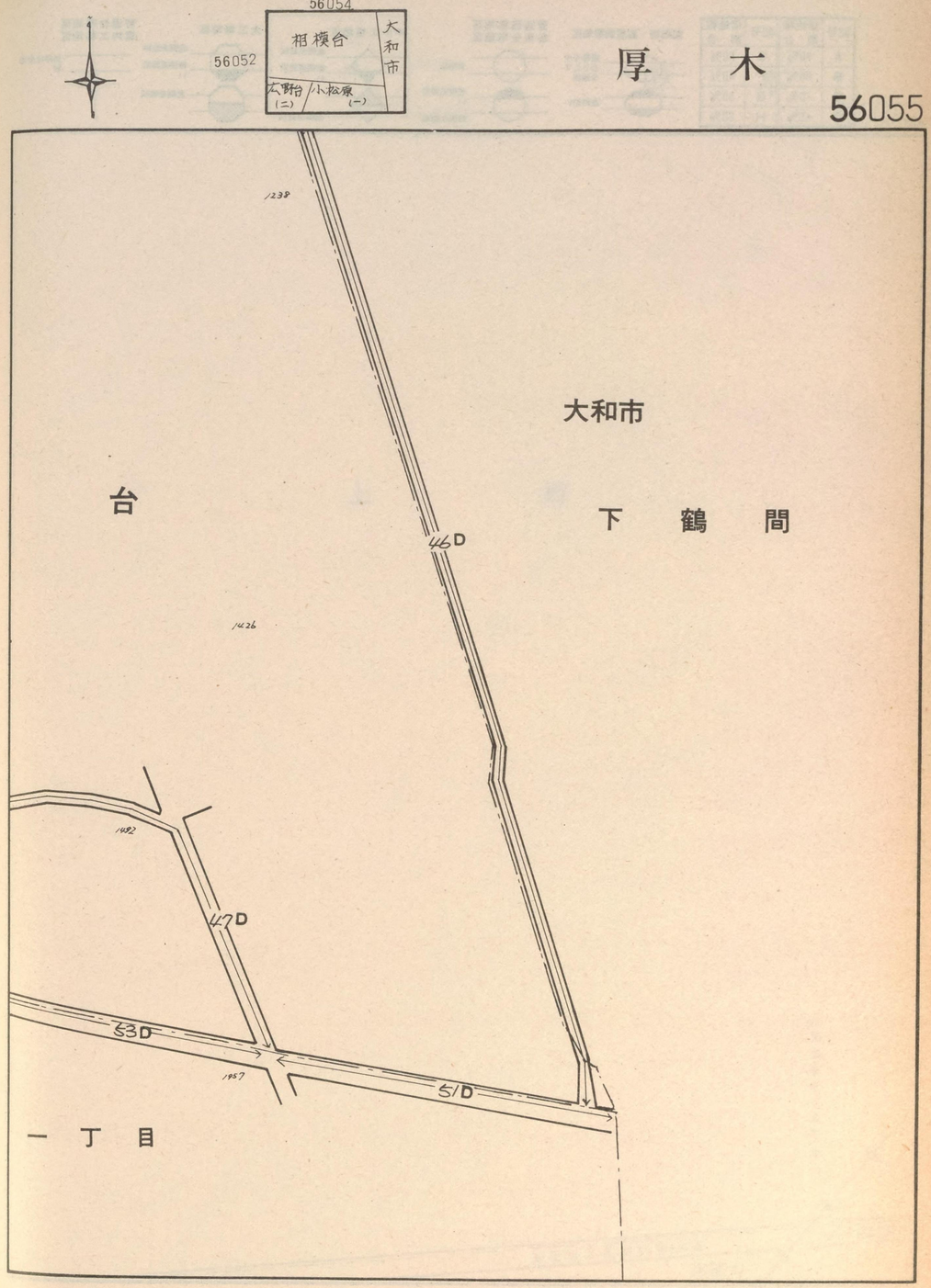

記号	借地権割合	記号	借地権割合
A	90%	E	50%
B	80%	F	40%
C	70%	G	30%
D	60%	H	20%

繁華街・高度商業地区
道路を中心として全地域
道路沿い

普通商業地区
併用住宅地区
全地域
北側道路沿い
南側全地域

中小工場地区
北側全地域
南側道路沿い
南側全地域

大工場地区
北側全地域
南側道路沿い
北側全地域

普通住宅地区
家内工場地区
無印は全地域

56056



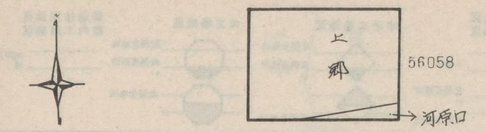

厚木

56056

上　郷

小田急海老名電車基地

主要地方道横浜厚木線

河原口

D78

記号	借地権割合	記号	借地権割合
A	90%	E	50%
B	80%	F	40%
C	70%	G	30%
D	60%	H	20%

繁華街・高度商業地区
道路を中心として全地域
道路沿い

普通商業地区
併用住宅地区
全地域
北側道路沿い
南側全地域

中小工場地区
北側全地域
南側道路沿い
南側全地域

大工場地区
北側全地域
南側道路沿い
北側全地域

普通住宅地区
家内工場地区
無印は全地域

56057

上　　郷

厚　木

56057

56058

国　分

国　分

小田急電鉄小田原線

小田急電鉄相模原線

相模鉄道

（押　堀）

電車基地

76D

75D

69D

記号	借地権割合	記号	借地権割合
A	90%	E	50%
B	80%	F	40%
C	70%	G	30%
D	60%	H	20%

繁華街・高度商業地区
道路を中心として全地域
道路沿い

普通商業地区
併用住宅地区
全地域
北側道路沿い
南側全地域

中小工場地区
北側全地域
南側道路沿い
南側全地域

大工場地区
北側全地域
南側道路沿い
北側全地域

普通住宅地区
家内工場地区
無印は全地域

56058

上　　郷

国

分

河　　原　　口

小田急海老名駅

相鉄海老名駅

三菱石油
海老名駅前給油所

81D　87D　88D　115D　95D　84D　110D　240C　190C

56057

56056

上郷

国分

河原口

厚　木

56058

81D　69D　76D　97D　100D

駿河銀行
海老名支店

85D　73D

有料駐車場

トキコクラブ

海老名ハイツ

公5-2

73D　72D

海老名市農業協同組合

栗原昇珠算塾

95D　84D　72D

(押　堀)

海老名市立図書館
市立中央公民館

73D　70D

110D　99D　87D

岡本ビル

ダイクマ専用駐車場

町丁名索引

57001

相模原税務署

	町丁名	路線価図ページ
あ	相生 1	57039、57043
	〃 2	57038、57039
	〃 3	57039
	〃 4	57034、57038、57039
	旭町	57063、57064、57068、57069
	新磯野 1	57056
	〃 3	57050、57056
お	大野台 1	57048
	〃 3	57048
お	小山 1	57006、57007、57015、57016
	〃 2	57007、57008、57015、57016
	〃 3	57007、57008
	〃 4	57006、57007、57008
か	上鶴間	57062、57063、57067、57068、57072、57073、57074
	上溝 3	57013
	〃 4	57013
	〃 5	57013、57021
	〃 6	57013、57014、57022
	〃 7	57013、57014、57021、57022
	上矢部	57036、57037
	鹿沼台 1	57038、57041、57042
	〃 2	57038、57042、57043
き	共和 1	57042、57043、57046、57047
	〃 2	57047、57048、57049
	〃 3	57047、57048
	〃 4	57042、57043
こ	小町通 1	57010、57018、57019
	〃 2	57010、57018
さ	相模原 1	57016、57023、57024
	〃 2	57016、57024、57025
	〃 3	57024、57025
	〃 4	57024、57025、57030、57031
	〃 5	57024、57025、57031
	〃 6	57025、57026、57031、57032
	〃 7	57025
	〃 8	57016、57017、57025
	相模台 1	57053、57059
	〃 2	57059、57060
	〃 3	57054、57055、57060、57061
	〃 4	57053、57054、57059、57060
	〃 5	57053、57054
	相模台団地	57052
	栄町	57062、57063
	桜台	57052、57053
せ	清新 1	57016、57024
	〃 2	57016、57017
	〃 3	57016、57017、57025
	〃 4	57008、57016
	〃 5	57008、57009、57016、57017
せ		57015
	清新 6	57008、57009、57017
	〃 7	57017、57018
	〃 8	57009、57010、57017、57018
そ	相南 1	57065、57066、57070
	〃 2	57066
	〃 3	57066
	〃 4	57066、57071
	相武台 1	57056、57057
	〃 2	57050、57051、57056
	〃 3	57055、57056、57057
	相武台団地 1	57055
	〃 2	57054、57055
た	高根 1	57043
	〃 2	57039、57040、57043、57044
ち	中央 1	57017、57019、57025、57026、57027
	〃 2	57026、57032
	〃 3	57026、57027
	〃 4	57018、57026
	〃 5	57018、57019、57026、57027
	〃 6	57026、57027
	千代田 1	57027、57033
	〃 2	57027、57028、57034
	〃 3	57028、57033、57034
	〃 4	57034
	〃 5	57028、57034
	〃 6	57034、57035
	〃 7	57034、57035、57039、57042
な	並木 1	57035、57040
	〃 2	57040
	〃 3	57040
は	橋本 3	57004、57005
	〃 4	57004
	〃 5	57002、57004
	〃 6	57002、57003、57004、57005
	〃 7	57002
ひ	光ケ丘 1	57035
	氷川町	57015、57016
	東橋本 1	57005
	〃 2	57005
	東林間 1	57068、57069
	〃 2	57064、57065、57069、57070
	〃 3	57065、57069、57070
	〃 4	57069、57070、57077
	〃 5	57070、57073、57074
	〃 6	57070、57074
ふ	渕野辺	57048、57049
	渕野辺 1	57036、57037、57041
	〃 2	57041、57045
	〃 3	57041、57042
	〃 4	57041、57042、57045、57046
	〃 5	57045、57015
ふ	富士見 1	57026、57032、57032
	〃 2	57032、57033
	〃 3	57033、57038
	〃 4	57033、57034、57038
	〃 5	57033、57034
	〃 6	57026、57027、57032、57033
	文京 2	57062、57067
ほ	星ケ丘 1	57028
	〃 2	57028、57029
	〃 3	57029、57035
	〃 4	57020、57021、57028、57029
ま	松ケ枝町	57065
み	南台 1	57058、57063、57064
	〃 2	57064
	〃 3	57064、57065、57066
	〃 4	57058、57059、57060
	〃 5	57059、57060、57065、57066
	〃 6	57052、57053、57058、57059
	南橋本 1	57007、57008、57009
	〃 4	57009、57010
	御園 2	57062
や	弥栄 1	57039、57040
	〃 2	57039、57040
	矢部 1	57031、57032
	〃 2	57031、57032、57033、57036、57037、57038
	〃 3	57037、57038
	〃 4	57037、57038、57041
ゆ	豊町	57063
よ	横山 1	57018、57019、57027
	〃 2	57019、57027
	〃 3	57019、57020、57027、57028
	〃 4	57019、57020
	〃 5	57020、57021
	〃 6	57020、57028
	横山台 1	57010、57011、57018
	〃 2	57011、57012、57019、57020
	陽光台 1	57020、57021、57029
	〃 2	57029
	由野台 1	57048、57044、57047、57048
	〃 2	57044、57048

索引図

相模原

57001

相模原市

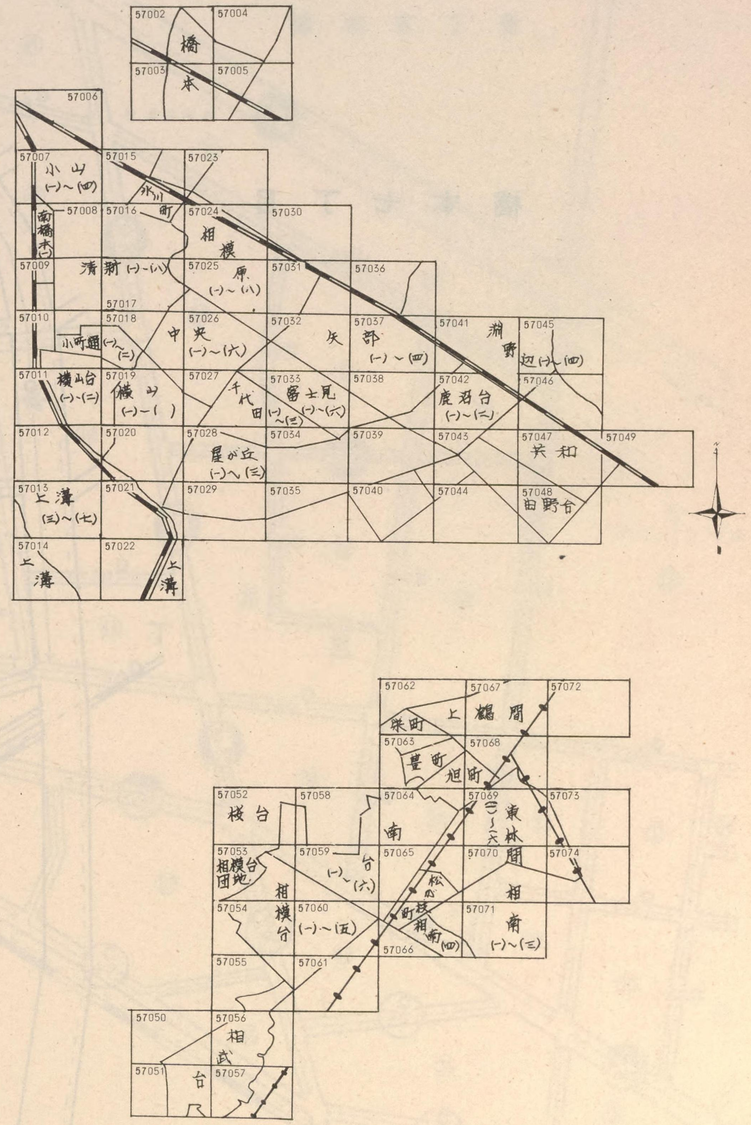

記号	借地権割合	記号	借地権割合
A	90%	E	50%
B	80%	F	40%
C	70%	G	30%
D	60%	H	20%

繁華街・高度商業地区
道路を中心として全地域
道路沿い

普通商業地区
併用住宅地区
全地域
北側道路沿い
南側全地域

中小工場地区
北側全地域
南側道路沿い
南側全地域

大工場地区
北側全地域
南側道路沿い
北側全地域

普通住宅地区
家内工場地区
無印は全地域

57002

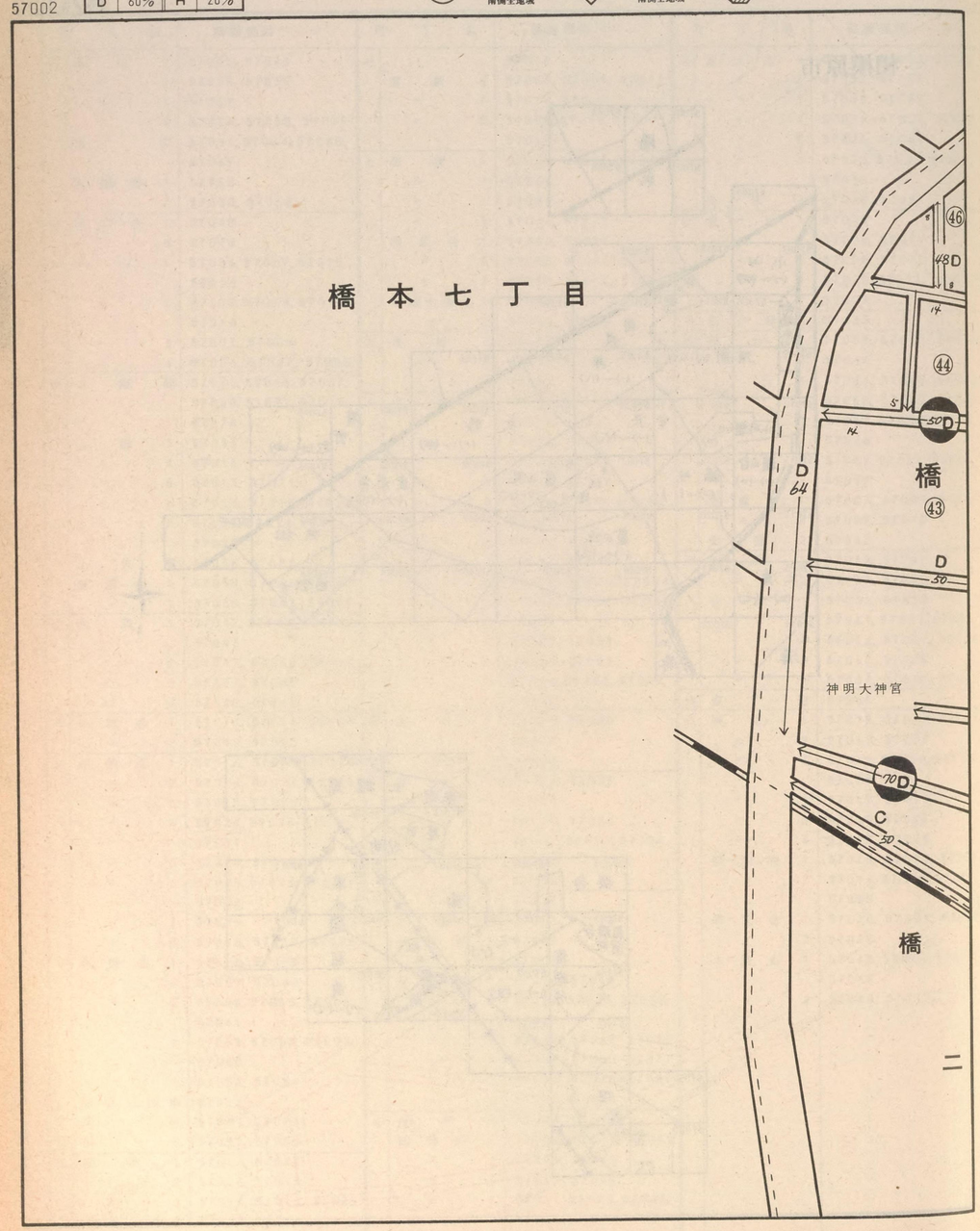

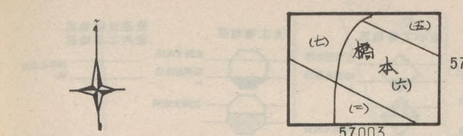

相模原

57002

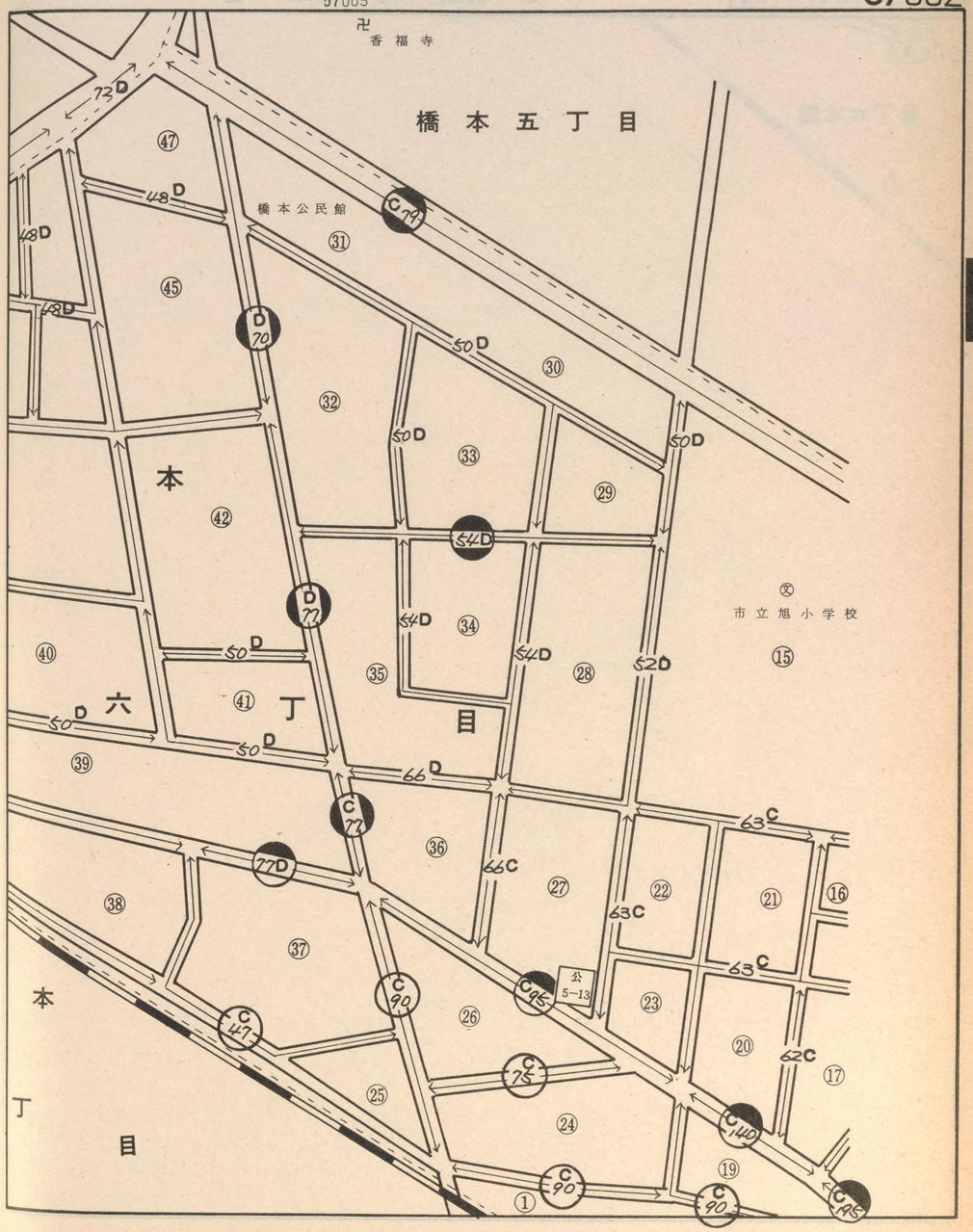

記号	借地権割合	記号	借地権割合
A	90%	E	50%
B	80%	F	40%
C	70%	G	30%
D	60%	H	20%

繁華街・高度商業地区

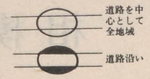

普通商業地区
併用住宅地区

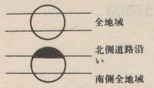

中小工場地区

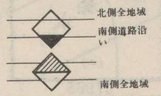

大工場地区

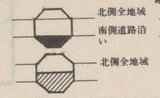

普通住宅地区
家内工場地区

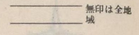

57003

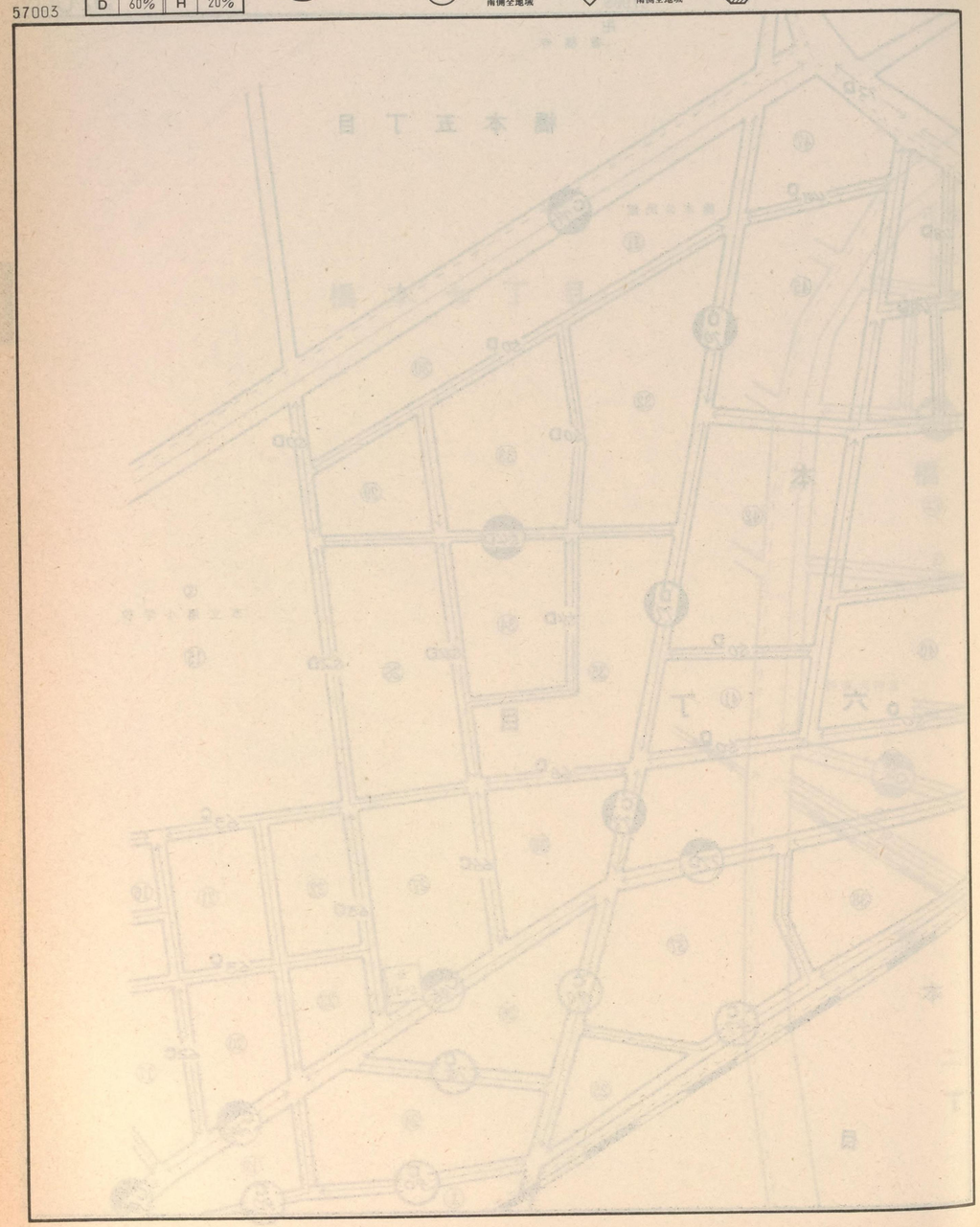

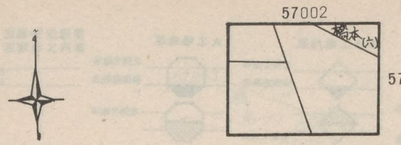

相模原

57003

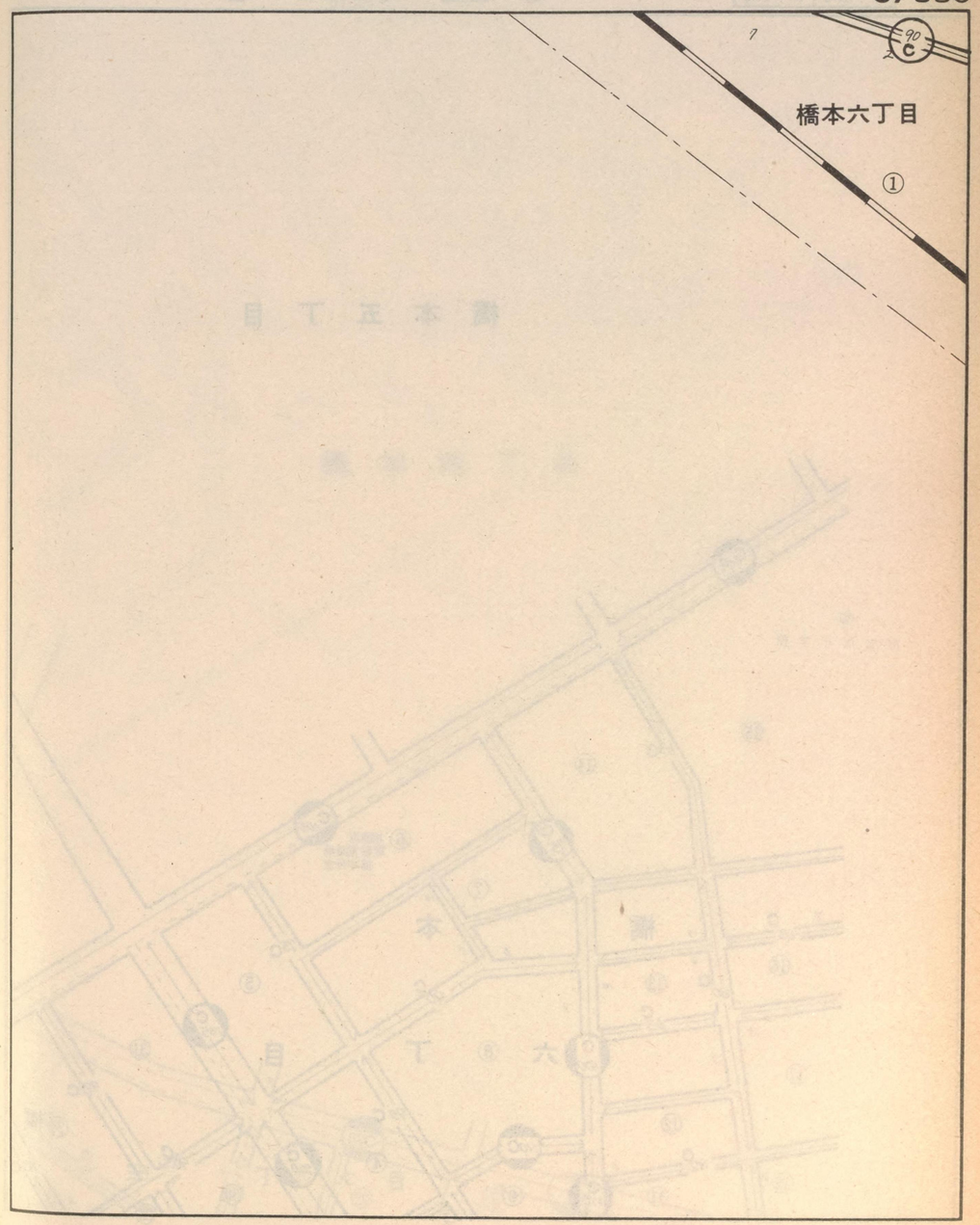

記号	借地権割合	記号	借地権割合
A	90%	E	50%
B	80%	F	40%
C	70%	G	30%
D	60%	H	20%

繁華街・高度商業地区
道路を中心として全地域
道路沿い

普通商業地区
併用住宅地区
全地域
北側道路沿い
南側全地域

中小工場地区
北側全地域
南側道路沿い
南側全地域

大工場地区
北側全地域
南側道路沿い
北側全地域

普通住宅地区
家内工場地区
無印は全地域

橋本五丁目

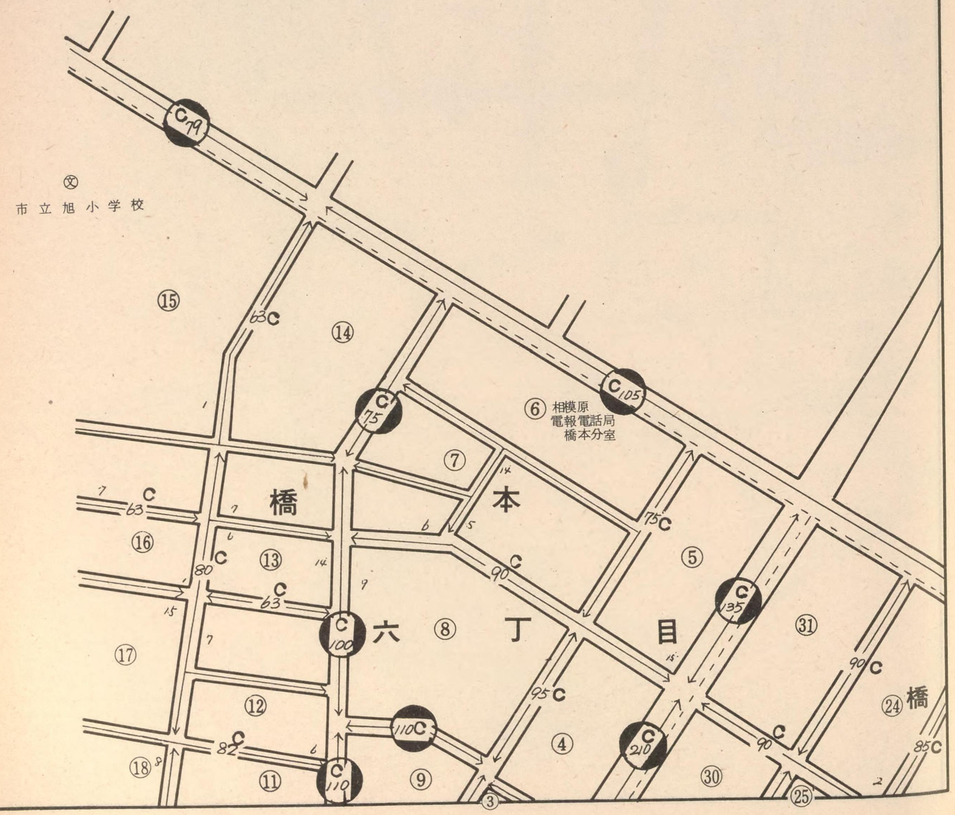

橋本四丁目

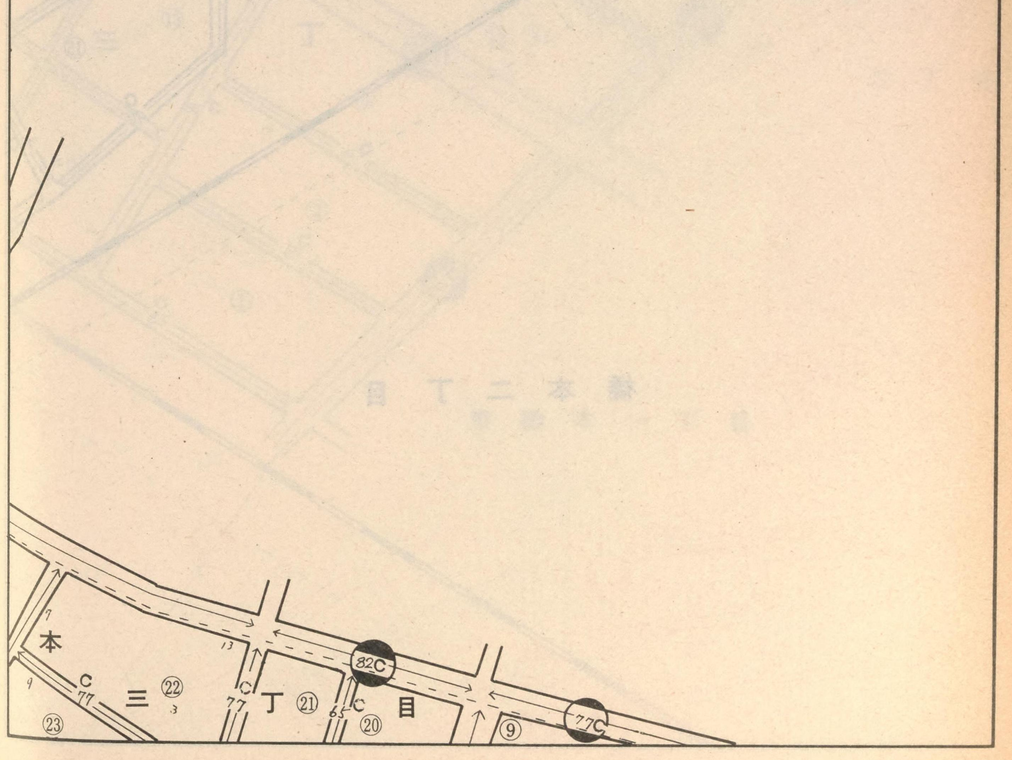

記号	借地権割合	記号	借地権割合
A	90%	E	50%
B	80%	F	40%
C	70%	G	30%
D	60%	H	20%

繁華街・高度商業地区
道路を中心として全地域
道路沿い

普通商業地区
併用住宅地区
全地域
北側道路沿い
南側全地域

中小工場地区
北側全地域
南側道路沿い
南側全地域

大工場地区
北側全地域
南側道路沿い
北側全地域

普通住宅地区
家内工場地区
無印は全地域

57005

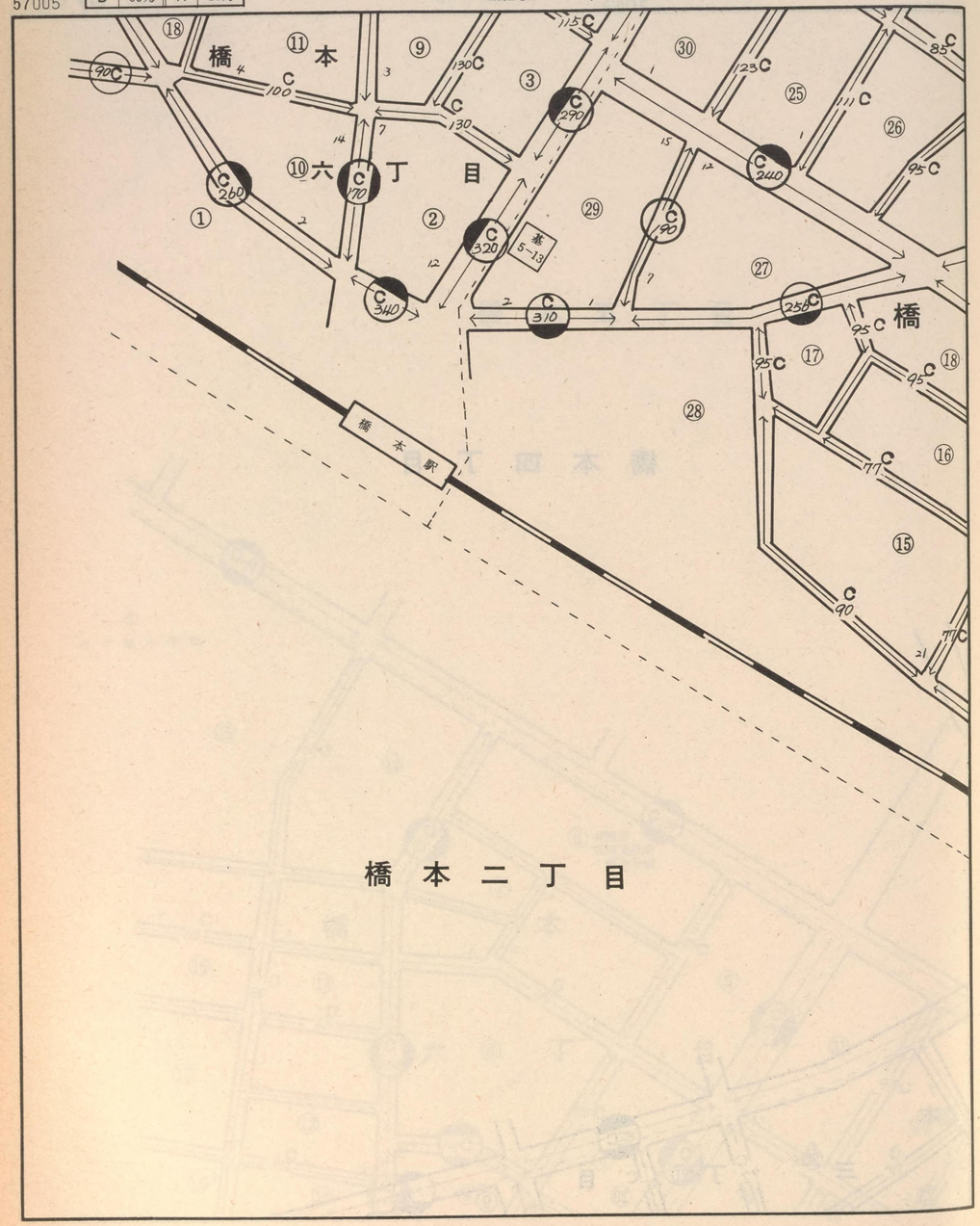

橋 本 二 丁 目

57004 橋本(四)
57003 橋本(六) 橋本 (三) 橋本(二) 東橋本(一)

相模原

57005

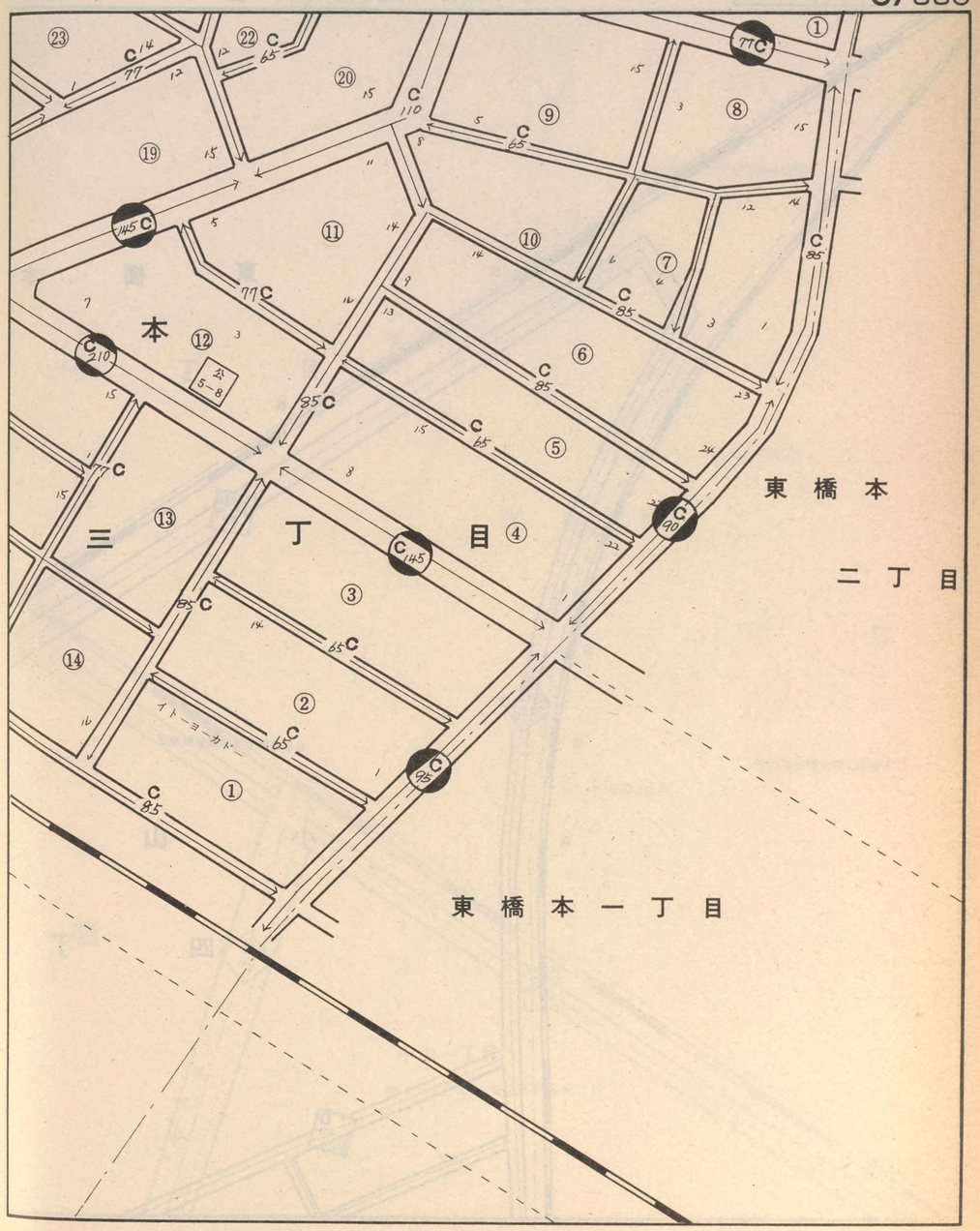

東 橋 本 一 丁 目

記号	借地権割合	記号	借地権割合
A	90%	E	50%
B	80%	F	40%
C	70%	G	30%
D	60%	H	20%

繁華街・高度商業地区
道路を中心として全地域
道路沿い

普通商業地区
併用住宅地区
全地域
北側道路沿い
南側全地域

中小工場地区
北側全地域
南側道路沿い
南側全地域

大工場地区
北側全地域
南側道路沿い
北側全地域

普通住宅地区
家内工場地区
無印は全地域

57006

東橋本

横浜線

相模線

D 32

D 32

D 43

日本金属工業相模原製作所

日本金属工業相模原製造所

小山四丁目

57007

東橋本(一)

宮(一)

小山(四)

小山(一)

相模原

57006

田村電機製作所（相模原事業所）

大日本硝子相模原工場

宮下

一丁目

一丁目

山田油機相模原工場

目

D 64

D 46

宮上横山線

小山一丁目

㈱小原光学硝子製造所相模原工場

記号	借地権割合	記号	借地権割合
A	90%	E	50%
B	80%	F	40%
C	70%	G	30%
D	60%	H	20%

繁華街・高度商業地区
道路を中心として全地域
道路沿い

普通商業地区
併用住宅地区
全地域
北側道路沿い
南側全地域

中小工場地区
北側全地域
南側道路沿い
南側全地域

大工場地区
北側全地域
南側道路沿い
北側全地域

普通住宅地区
家内工場地区
無印は全地域

57007

大山町

相模線

小山四丁目

南橋本一丁目

57006

57015

56008

相模原

57007

加藤鉄工

こどもの広場

(有)東京運輸梱包

小山三丁目

小山二丁目

記号	借地権割合	記号	借地権割合
A	90%	E	50%
B	80%	F	40%
C	70%	G	30%
D	60%	H	20%

繁華街・高度商業地区
道路を中心として全地域
道路沿い

普通商業地区
併用住宅地区
全地域
北側道路沿い
南側全地域

中小工場地区
北側全地域
南側道路沿い
南側全地域

大工場地区
北側全地域
南側道路沿い
北側全地域

普通住宅地区
家内工場地区
無印は全地域

57008

小山四丁目 ④

南橋本一丁目 ①②③④⑤⑥⑦⑧⑨⑩⑪⑫⑬⑭⑮⑯⑰⑱

相模線

南橋本駅

宮上横山線

国道16号線

57007 57016 57009

相模原

57008

小山三丁目 ㊲

小山二丁目 ②⑪

清新四丁目 ⑫⑬

清新五丁目 ⑫⑬⑭⑮⑯⑰⑱⑳㉑㉒㉔㉕㉖㉗

清新六丁目 ⑯

清新 ⑧⑨⑩⑪

記号	借地権割合	記号	借地権割合
A	90%	E	50%
B	80%	F	40%
C	70%	G	30%
D	60%	H	20%

繁華街・高度商業地区
道路を中心として全地域
道路沿い

普通商業地区
併用住宅地区
全地域
北側道路沿い
南側全地域

中小工場地区
北側全地域
南側道路沿い
南側全地域

大工場地区
北側全地域
南側道路沿い
北側全地域

普通住宅地区
家内工場地区
無印は全地域

57009

南橋本一丁目

相模線

鉄建建設㈱

昭和電線電纜㈱相模原工場

南橋本四丁目

57008 清新(五)

南橋本(一) 清新(二) 57017

南橋本(四) 清新(八)

57010

相模原 57009

北相米穀

清新五丁目

清新六丁目

清新八丁目

公30

記号	借地権割合	記号	借地権割合
A	90%	E	50%
B	80%	F	40%
C	70%	G	30%
D	60%	H	20%

繁華街・高度商業地区
道路を中心として全地域
道路沿い

普通商業地区
併用住宅地区
全地域
北側道路沿い
南側全地域

中小工場地区
北側全地域
南側道路沿い
南側全地域

大工場地区
北側全地域
南側道路沿い
北側全地域

普通住宅地区
家内工場地区
無印は全地域

57010

昭和電線電纜㈱相模原工場

①

50 D

45 D

46

36 D

33

基 7-2

32

41 D

39 D

24

横 山 台

45

39 D

25

39 D

43 36 D 44 36 D 34 31 26

57009

57018

57011

清新(二)

小町通

横山台(一)

小町通

相模原

57010

清 新 ⑳ 八 丁 目

⑰ 43 D

44 D

⑱

D 39

⑲

43 D

⑬

44 D

② 39 D

43 D

① 39 D

昭和ドラム製作所相模原工場 ③

⑩ 小 ⑨ 町 通

42 D

⑪ ⑧ 二 丁 目 42 D ⑤

42 D

⑫ ⑦ ⑥ 43 D ④

48 D

⑫

48 D

41 D ㉓ ⑭

一 丁 目 ㉒ 41 D ⑮ ⑬ 45 D ⑧

㉑ 41 D ⑯

記号	借地権割合	記号	借地権割合
A	90%	E	50%
B	80%	F	40%
C	70%	G	30%
D	60%	H	20%

繁華街・高度商業地区
道路を中心として全地域
道路沿い

普通商業地区
併用住宅地区
全地域
北側道路沿い
南側全地域

中小工場地区
北側全地域
南側道路沿い
南側全地域

大工場地区
北側全地域
南側道路沿い
北側全地域

普通住宅地区
家内工場地区
無印は全地域

57011

至南橋本

相模線

横山台

上溝一丁目

体育館

上溝

57010

横山台(一)

横山台(二)

56019

57012

相模原

57011

一丁目

横山台

二丁目

記号	借地権割合	記号	借地権割合
A	90%	E	50%
B	80%	F	40%
C	70%	G	30%
D	60%	H	20%

繁華街・高度商業地区
道路を中心として全地域
道路沿い

普通商業地区
併用住宅地区
全地域
北側道路沿い
南側全地域

中小工場地区
北側全地域
南側道路沿い
南側全地域

大工場地区
北側全地域
南側道路沿い
北側全地域

普通住宅地区
家内工場地区
無印は全地域

57012

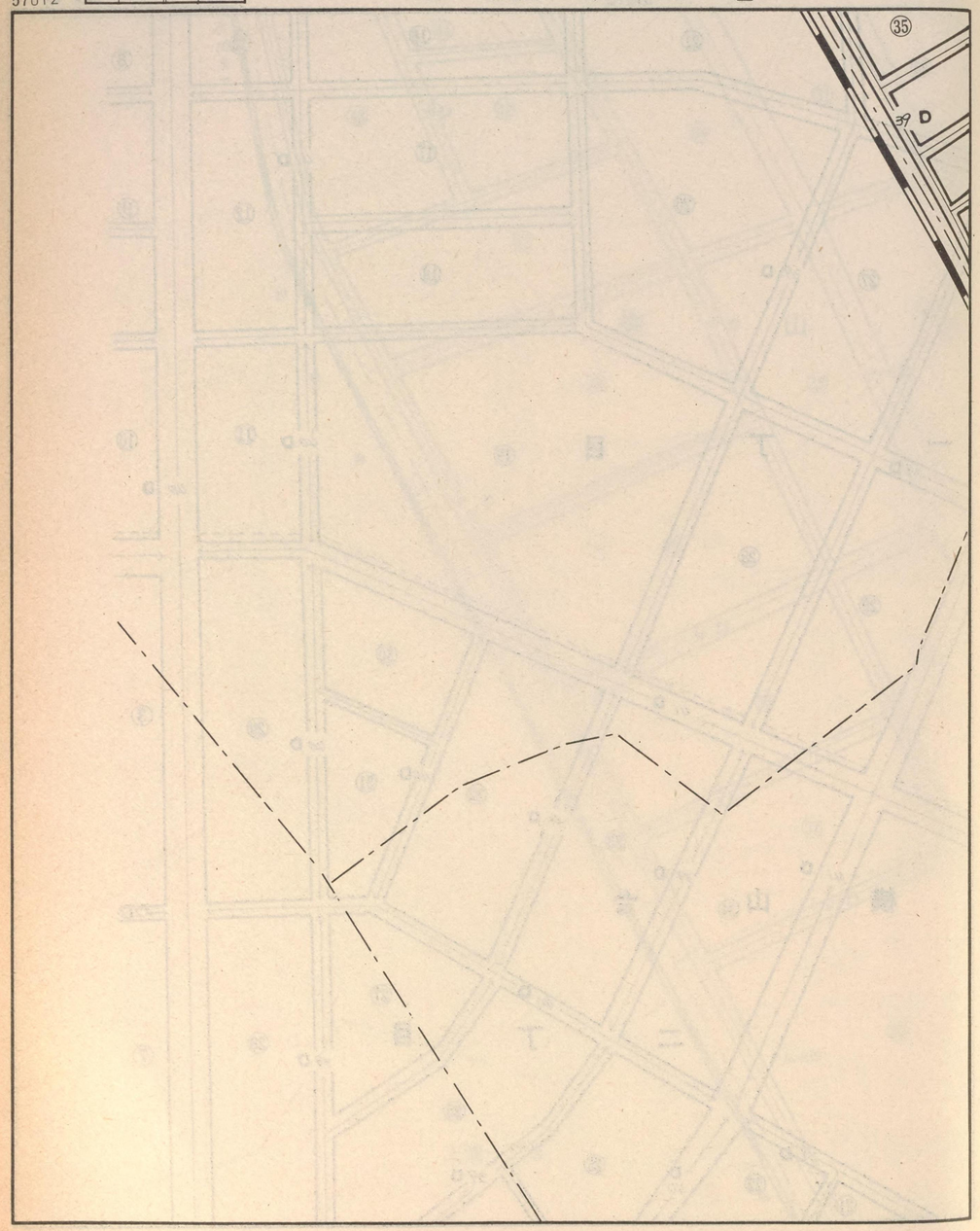

57011
横山台(二)
57020
57013

相模原

57012

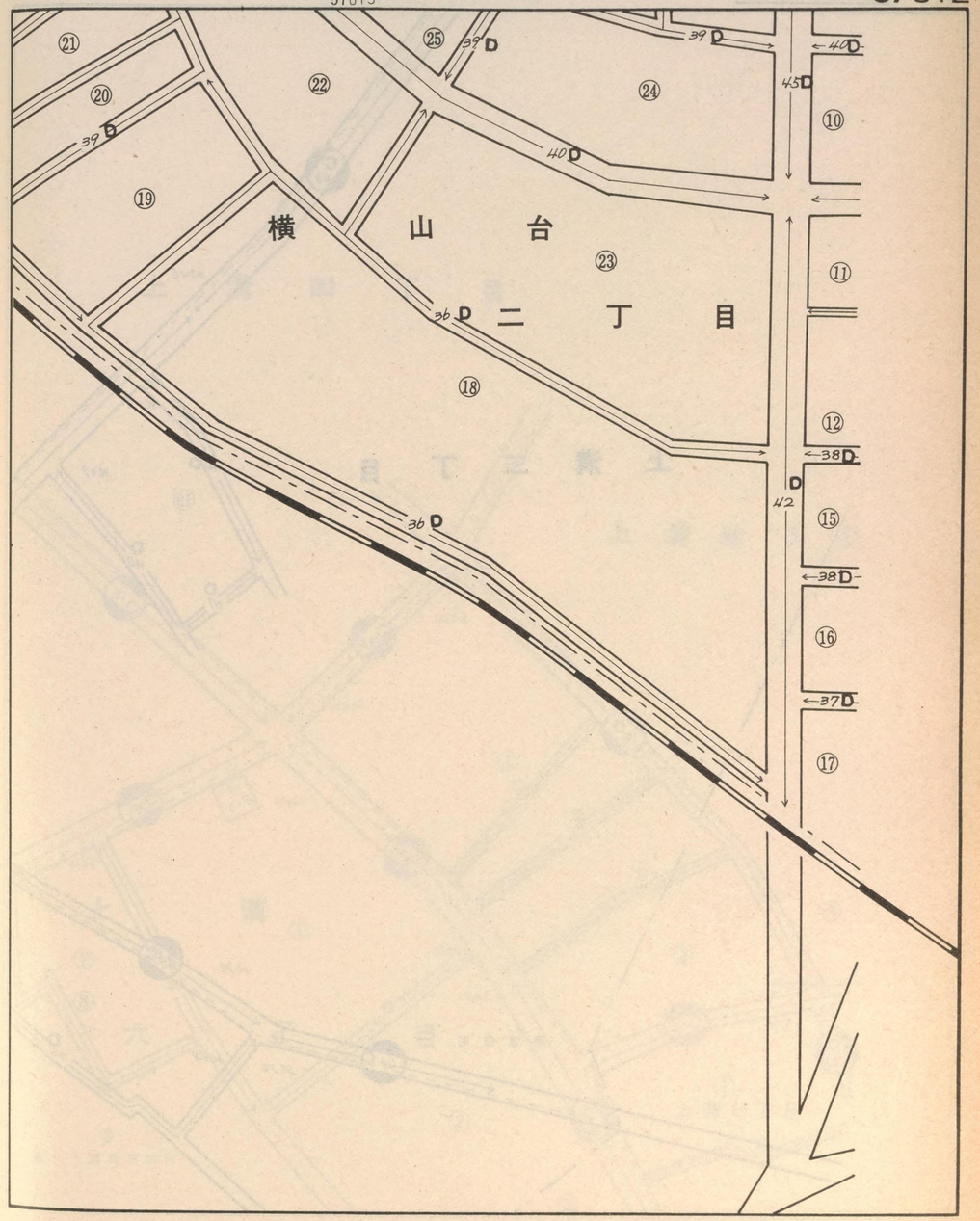

記号	借地権割合	記号	借地権割合
A	90%	E	50%
B	80%	F	40%
C	70%	G	30%
D	60%	H	20%

繁華街・高度商業地区
道路を中心として全地域
道路沿い

普通商業地区
併用住宅地区
全地域
北側道路沿い
南側全地域

中小工場地区
北側全地域
南側道路沿い
南側全地域

大工場地区
北側全地域
南側道路沿い
北側全地域

普通住宅地区
家内工場地区
無印は全地域

57013

上 溝 三 丁 目

県営住宅

57012
57021
57014

相模原

57013

上 溝 四 丁 目

上 溝 五 丁 目

上 溝 六 丁 目

上 溝 七 丁 目

県立上溝高等学校

記号	借地権割合	記号	借地権割合
A	90%	E	50%
B	80%	F	40%
C	70%	G	30%
D	60%	H	20%

繁華街・高度商業地区
道路を中心として全地域
道路沿い

普通商業地区
併用住宅地区
全地域
北側道路沿い
南側全地域

中小工場地区
北側全地域
南側道路沿い
南側全地域

大工場地区
北側全地域
南側道路沿い
北側全地域

普通住宅地区
家内工場地区
無印は全地域

57014

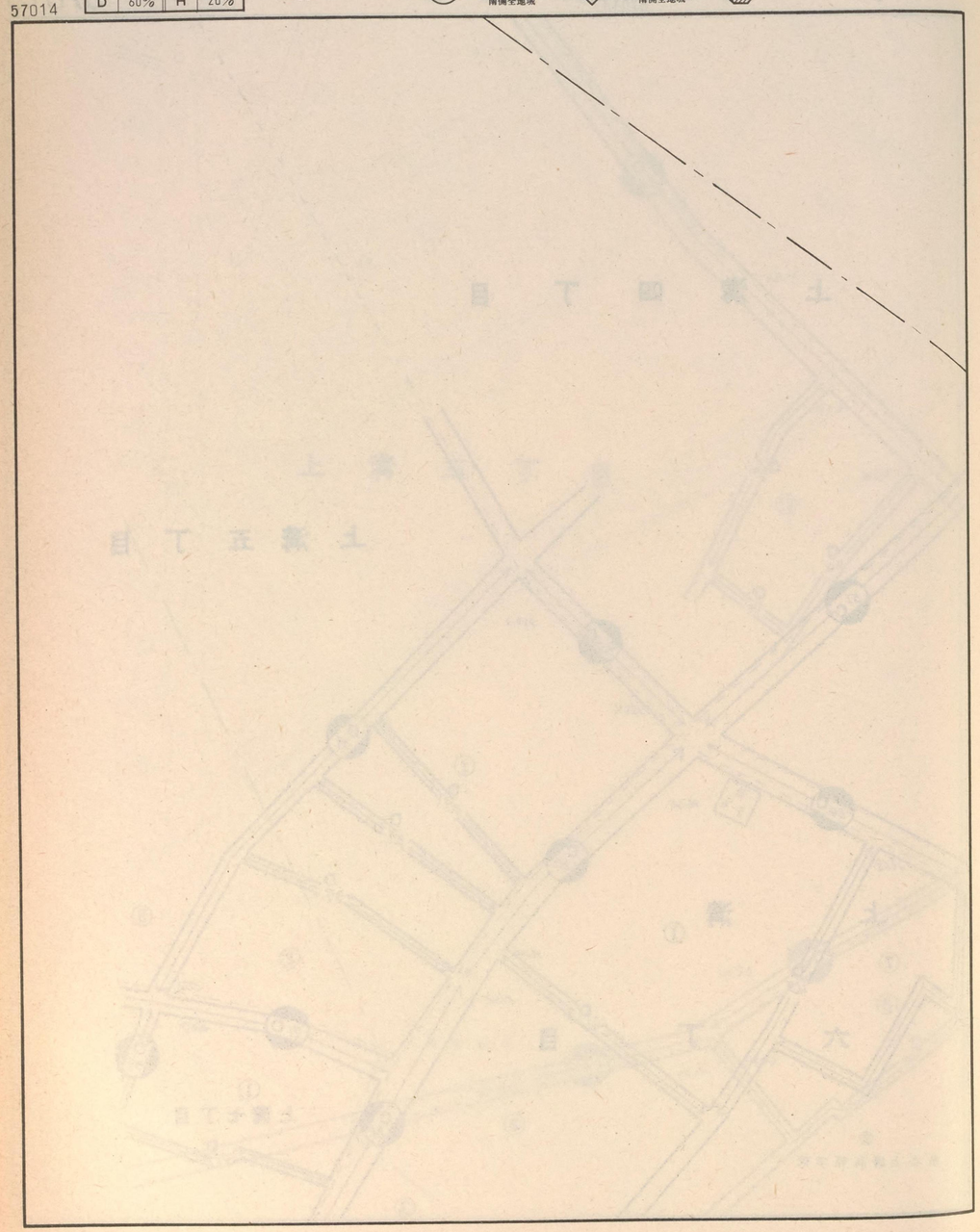

57013
上溝(六)
上溝(七)
57022

相模原

57014

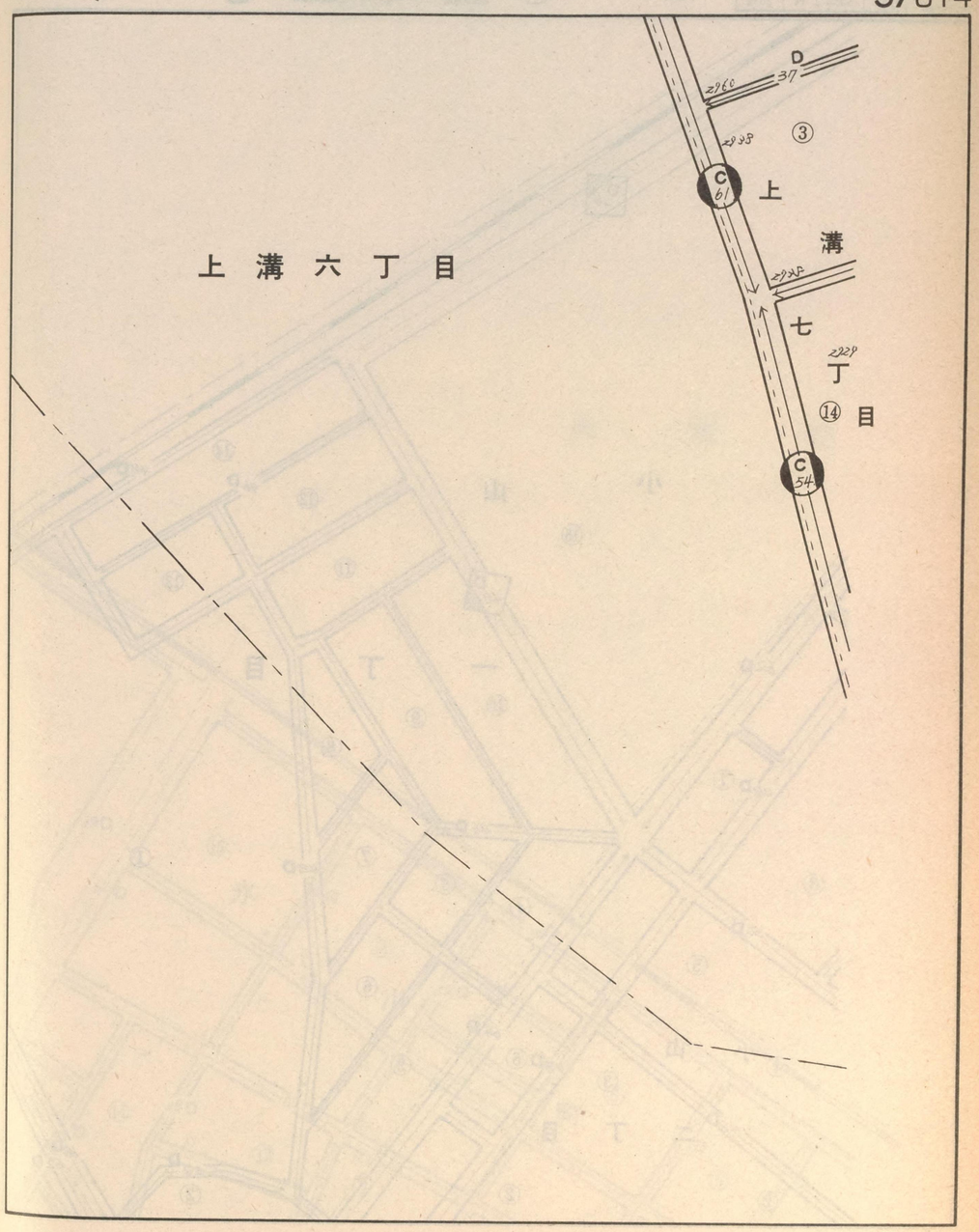

記号	借地権割合	記号	借地権割合
A	90%	E	50%
B	80%	F	40%
C	70%	G	30%
D	60%	H	20%

繁華街・高度商業地区
道路を中心として全地域
道路沿い

普通商業地区
併用住宅地区
全地域
北側道路沿い
南側全地域

中小工場地区
北側全地域
南側道路沿い
南側全地域

大工場地区
北側全地域
南側道路沿い
北側全地域

普通住宅地区
家内工場地区
無印は全地域

57015

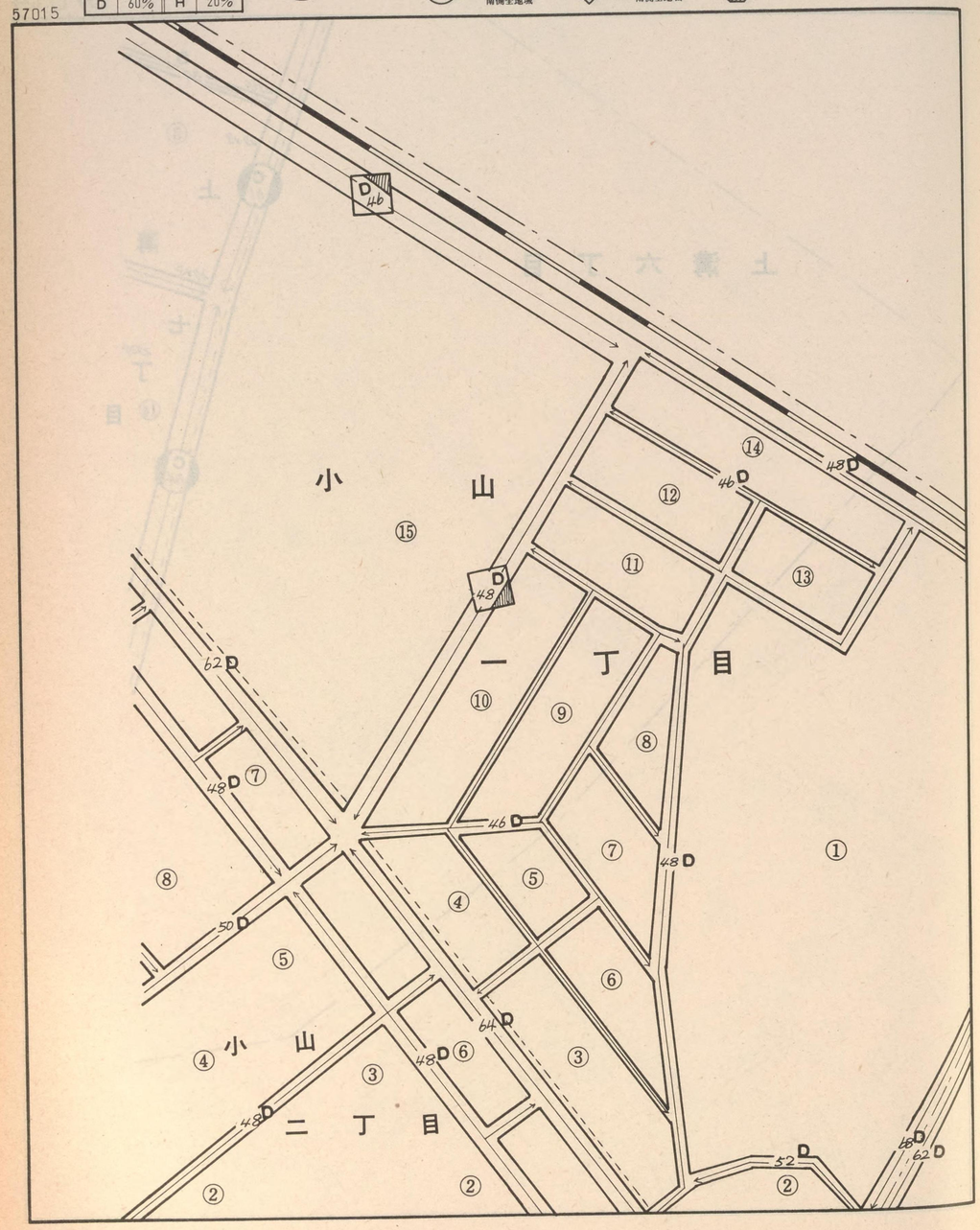

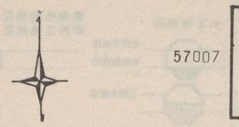

相模原

57015

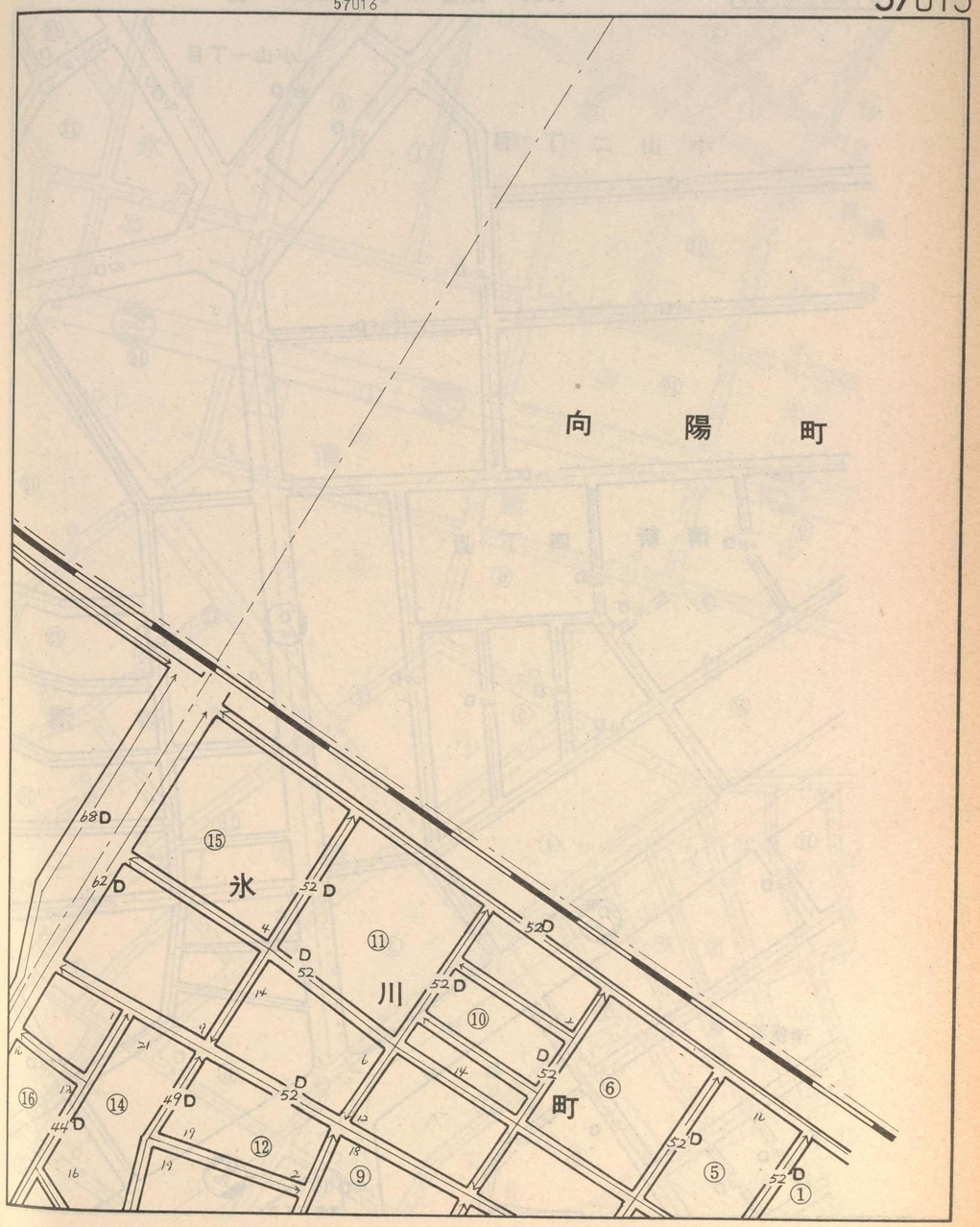

記号	借地権割合	記号	借地権割合
A	90%	E	50%
B	80%	F	40%
C	70%	G	30%
D	60%	H	20%

繁華街・高度商業地区
道路を中心として全地域
道路沿い

普通商業地区
併用住宅地区
全地域
北側道路沿い
南側全地域

中小工場地区
北側全地域
南側道路沿い
南側全地域

大工場地区
北側全地域
南側道路沿い
北側全地域

普通住宅地区
家内工場地区
無印は全地域

57016

小山一丁目
小山二丁目
清新四丁目
清新五丁目
清新三丁目
清

57015
57008
57024
56017
相模原
氷川町
清新

相模原

57016

氷川町
清新一丁目
清新二丁目
清新
相模原一丁目
相模原二丁目
相模原八丁目
相模原
基 5-9
基 26

記号	借地権割合	記号	借地権割合
A	90%	E	50%
B	80%	F	40%
C	70%	G	30%
D	60%	H	20%

繁華街・高度商業地区
道路を中心として全地域
道路沿い

普通商業地区
併用住宅地区
全地域
北側道路沿い
南側全地域

中小工場地区
北側全地域
南側道路沿い
南側全地域

大工場地区
北側全地域
南側道路沿い
北側全地域

普通住宅地区
家内工場地区
無印は全地域

57017

清新五丁目

清新六丁目

清新七丁目

清新八丁目

市立清新小学校

清

新

57016
57009
57025
57018
清新
相模原

相模原

57017

清新二丁目

相模原八丁目

矢懸公園

三丁目

中央一丁目

記号	借地権割合	記号	借地権割合
A	90%	E	50%
B	80%	F	40%
C	70%	G	30%
D	60%	H	20%

繁華街・高度商業地区
道路を中心として全地域
道路沿い

普通商業地区
併用住宅地区
全地域
北側道路沿い
南側全地域

中小工場地区
北側全地域
南側道路沿い
南側全地域

大工場地区
北側全地域
南側道路沿い
北側全地域

普通住宅地区
家内工場地区
無印は全地域

57018

清新八丁目
小町通一丁目
横山台一丁目

57017
57010
57026
57019

相模原

57018

清新七丁目
中央四丁目
中央五丁目
横山一丁目

記号	借地権割合	記号	借地権割合
A	90%	E	50%
B	80%	F	40%
C	70%	G	30%
D	60%	H	20%

繁華街・高度商業地区
道路を中心として全地域
道路沿い

普通商業地区
併用住宅地区
全地域
北側道路沿い
南側全地域

中小工場地区
北側全地域
南側道路沿い
南側全地域

大工場地区
北側全地域
南側道路沿い
北側全地域

普通住宅地区
家内工場地区
無印は全地域

57019

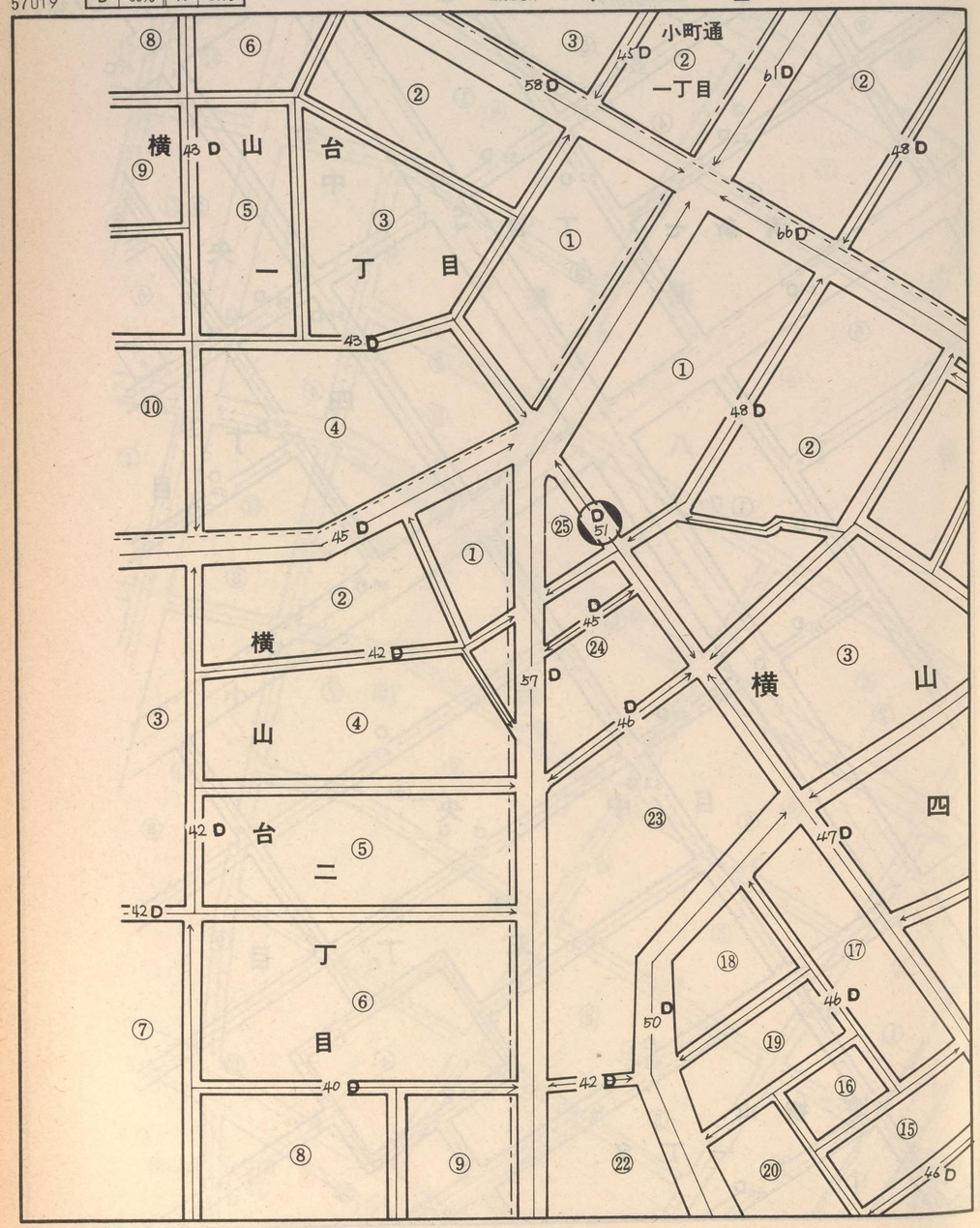

57018
57011
57027
57020

相模原

57019

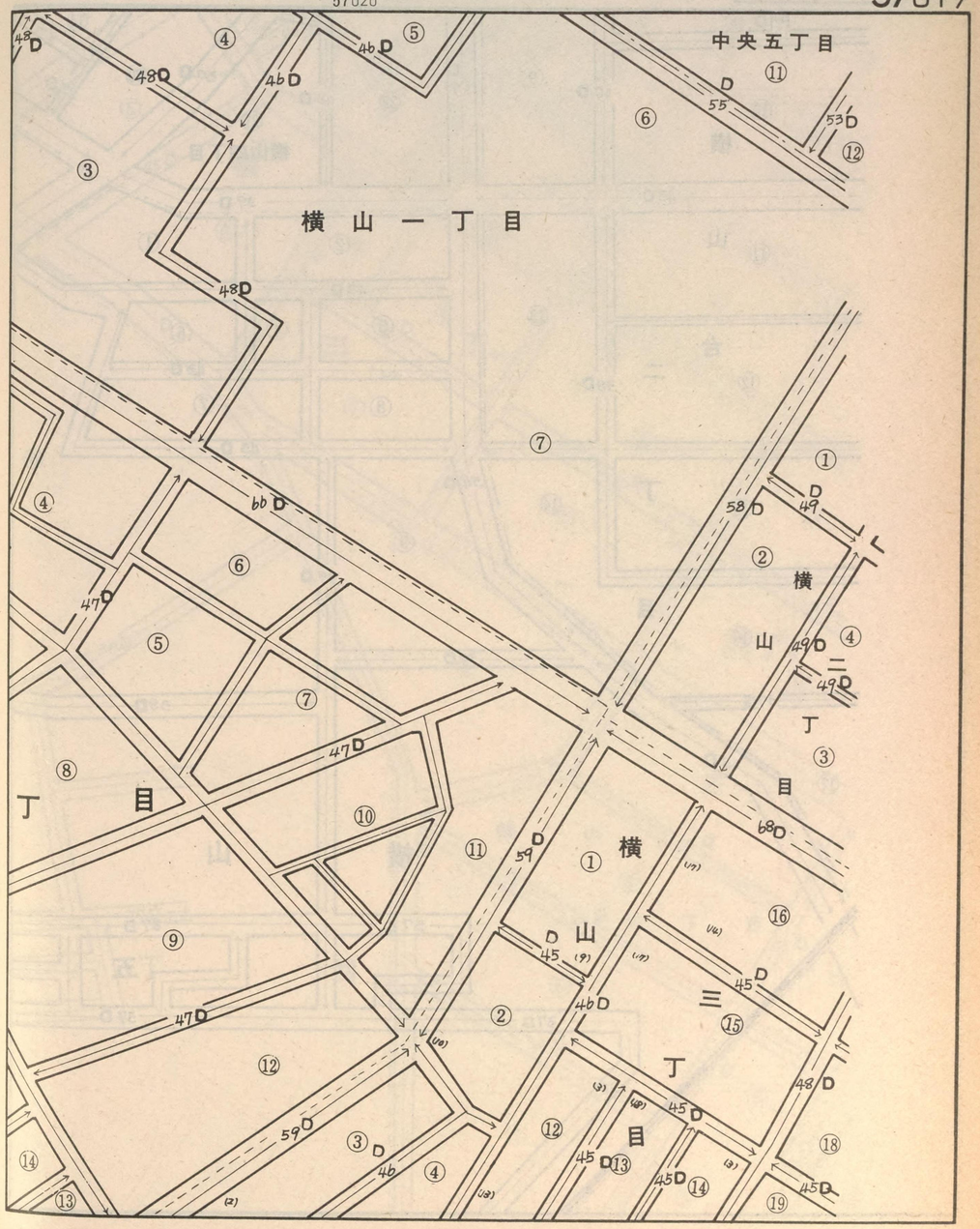

記号	借地権割合	記号	借地権割合
A	90%	E	50%
B	80%	F	40%
C	70%	G	30%
D	60%	H	20%

繁華街・高度商業地区
道路を中心として全地域
道路沿い

普通商業地区
併用住宅地区
全地域
北側道路沿い
南側全地域

中小工場地区
北側全地域
南側道路沿い
南側全地域

大工場地区
北側全地域
南側道路沿い
北側全地域

普通住宅地区
家内工場地区
無印は全地域

57020

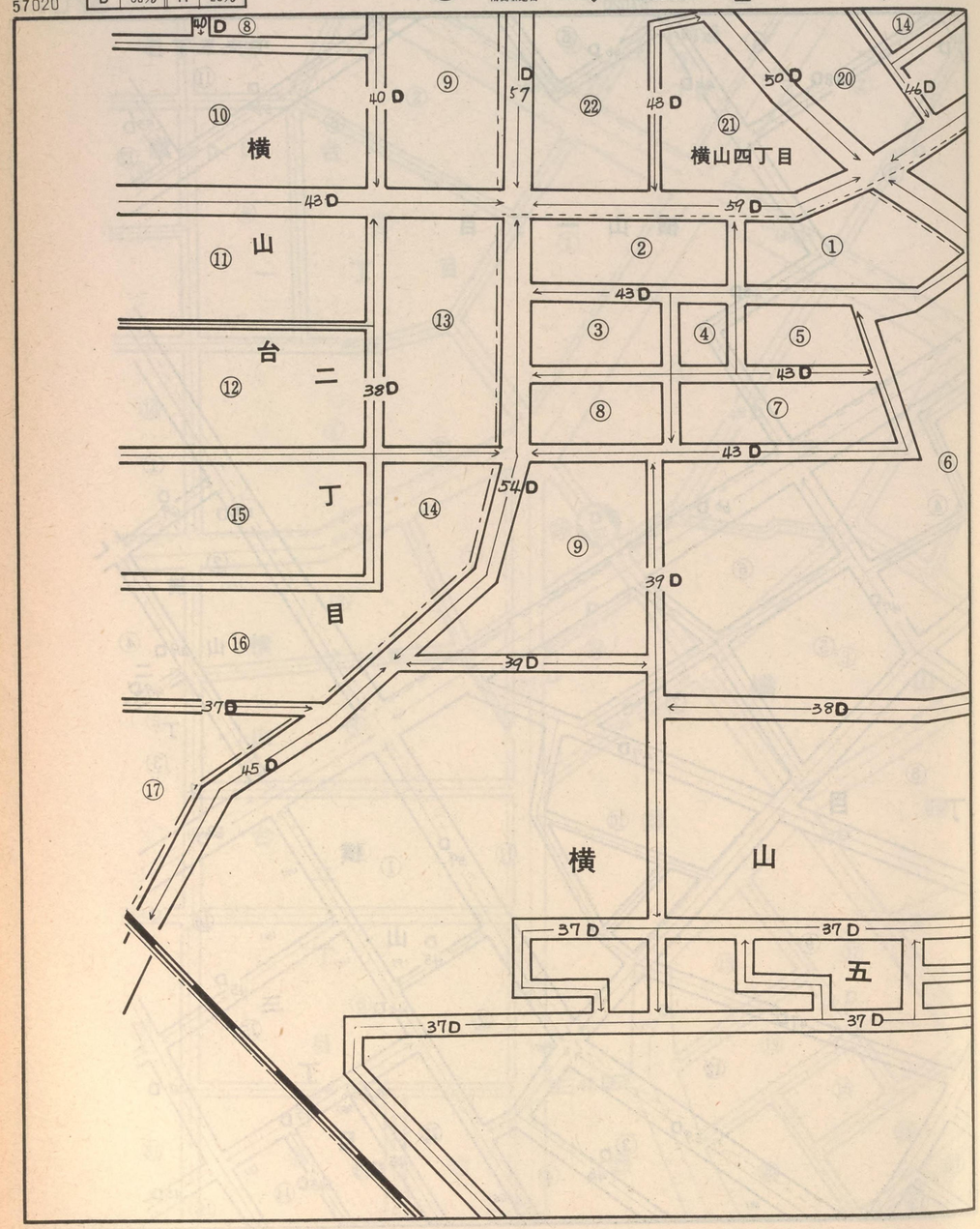

57019
57012
57028
57021

相模原

57020

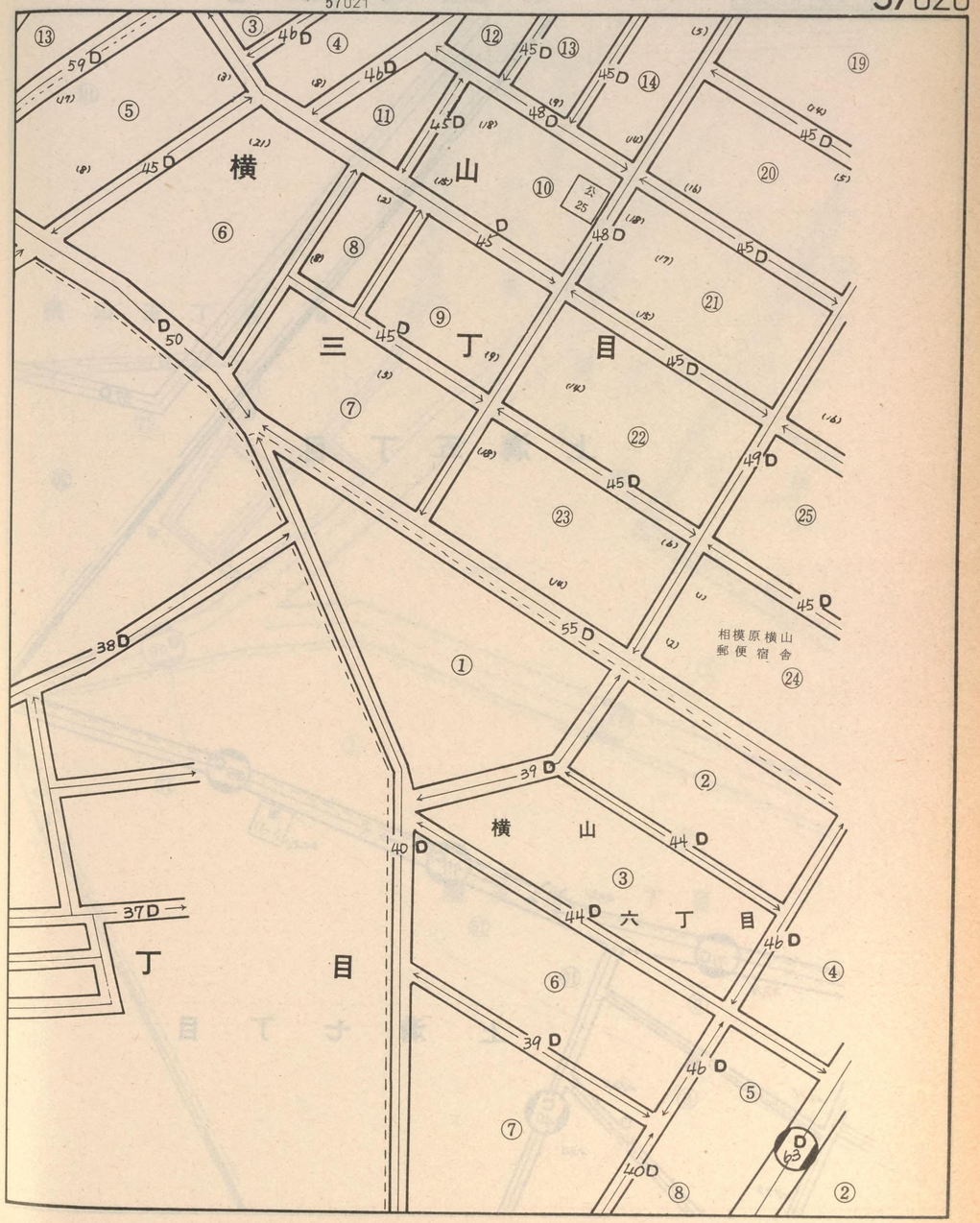

記号	借地権割合	記号	借地権割合
A	90%	E	50%
B	80%	F	40%
C	70%	G	30%
D	60%	H	20%

繁華街・高度商業地区
道路を中心として全地域
道路沿い

普通商業地区
併用住宅地区
全地域
北側道路沿い
南側全地域

中小工場地区
北側全地域
南側道路沿い
南側全地域

大工場地区
北側全地域
南側道路沿い
北側全地域

普通住宅地区
家内工場地区
無印は全地域

57021

上溝五丁目

相模線

37D

⑱ ⑲ ⑳

上溝七丁目

77C 89C 71C

40D 40D 40C

基 5-11

⑧ ⑨ ⑩ ⑯ ⑰

57020
57013
57029
57022

相模原

57021

横山五丁目

横山六丁目

星が丘

四丁目

陽光台一丁目

37D 42D 63D 40D 47D 47D 47D 47D 80D 62D

⑦ ⑧ ⑥ ⑤ ④ ③ ② ① ㉑

上溝駅

記号	借地権割合	記号	借地権割合
A	90%	E	50%
B	80%	F	40%
C	70%	G	30%
D	60%	H	20%

繁華街・高度商業地区
道路を中心として全地域
道路沿い

普通商業地区
併用住宅地区
全地域
北側道路沿い
南側全地域

中小工場地区
北側全地域
南側道路沿い
南側全地域

大工場地区
北側全地域
南側道路沿い
北側全地域

普通住宅地区
家内工場地区
無印は全地域

57022

上溝公民館
相模原市役所
上溝出張所
上溝小学校
上溝七丁目
上溝六丁目
上溝

57021
57014
上溝(ロ)
上溝(ハ)

相模原

57022

記号	借地権割合	記号	借地権割合
A	90%	E	50%
B	80%	F	40%
C	70%	G	30%
D	60%	H	20%

繁華街・高度商業地区
道路を中心として全地域
道路沿い

普通商業地区
併用住宅地区
全地域
北側道路沿い
南側全地域

中小工場地区
北側全地域
南側道路沿い
南側全地域

大工場地区
北側全地域
南側道路沿い
北側全地域

普通住宅地区
家内工場地区
無印は全地域

57023

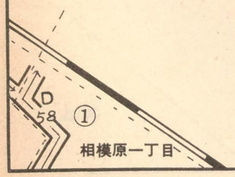

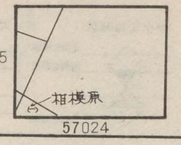

相模原

57023

記号	借地権割合	記号	借地権割合
A	90%	E	50%
B	80%	F	40%
C	70%	G	30%
D	60%	H	20%

繁華街・高度商業地区
道路を中心として全地域
道路沿い

普通商業地区
併用住宅地区
全地域
北側道路沿い
南側全地域

中小工場地区
北側全地域
南側道路沿い
南側全地域

大工場地区
北側全地域
南側道路沿い
北側全地域

普通住宅地区
家内工場地区
無印は全地域

57024

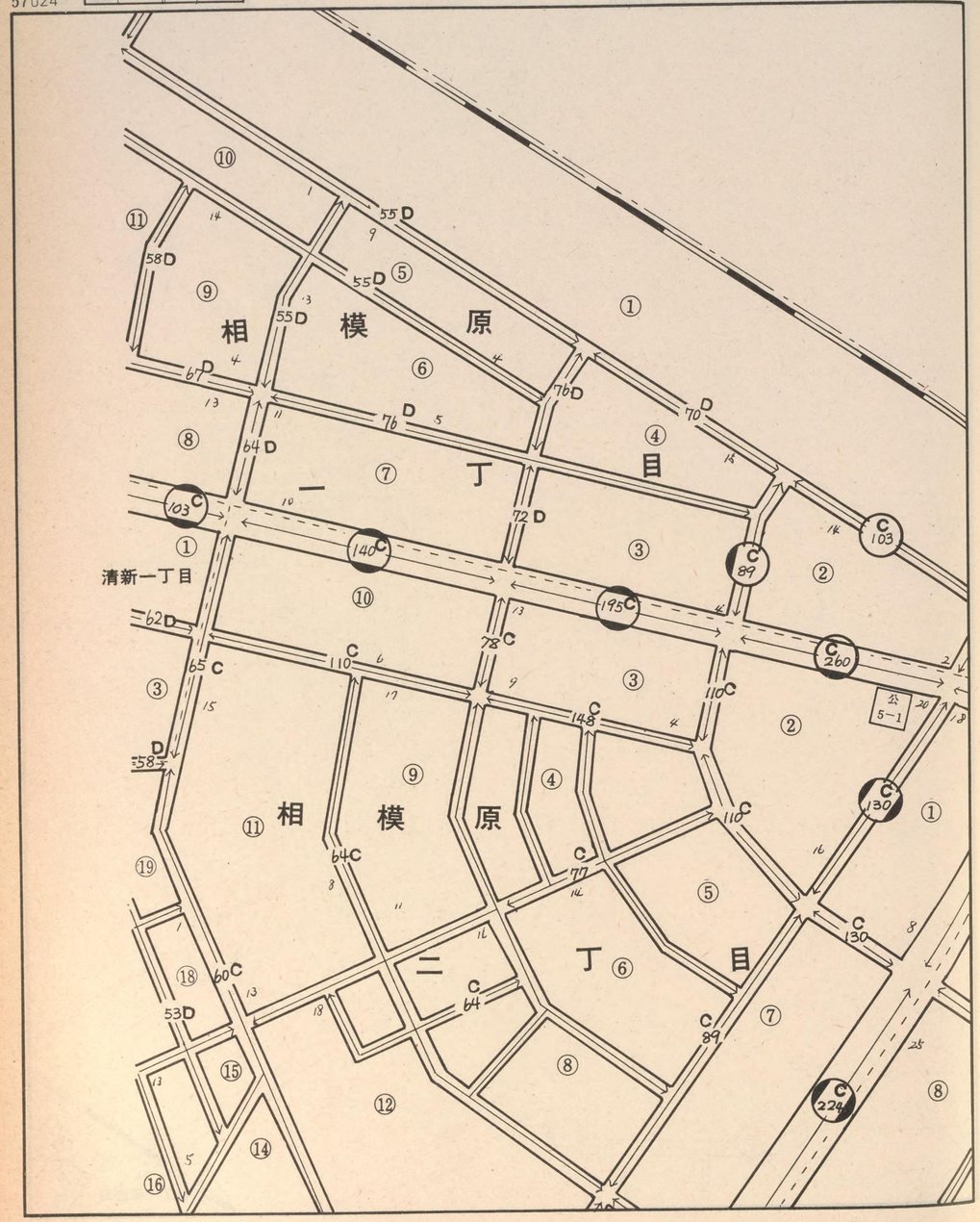

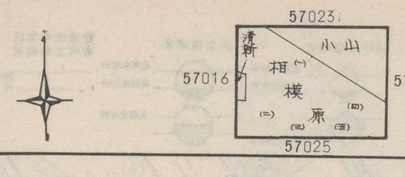

相模原

57024

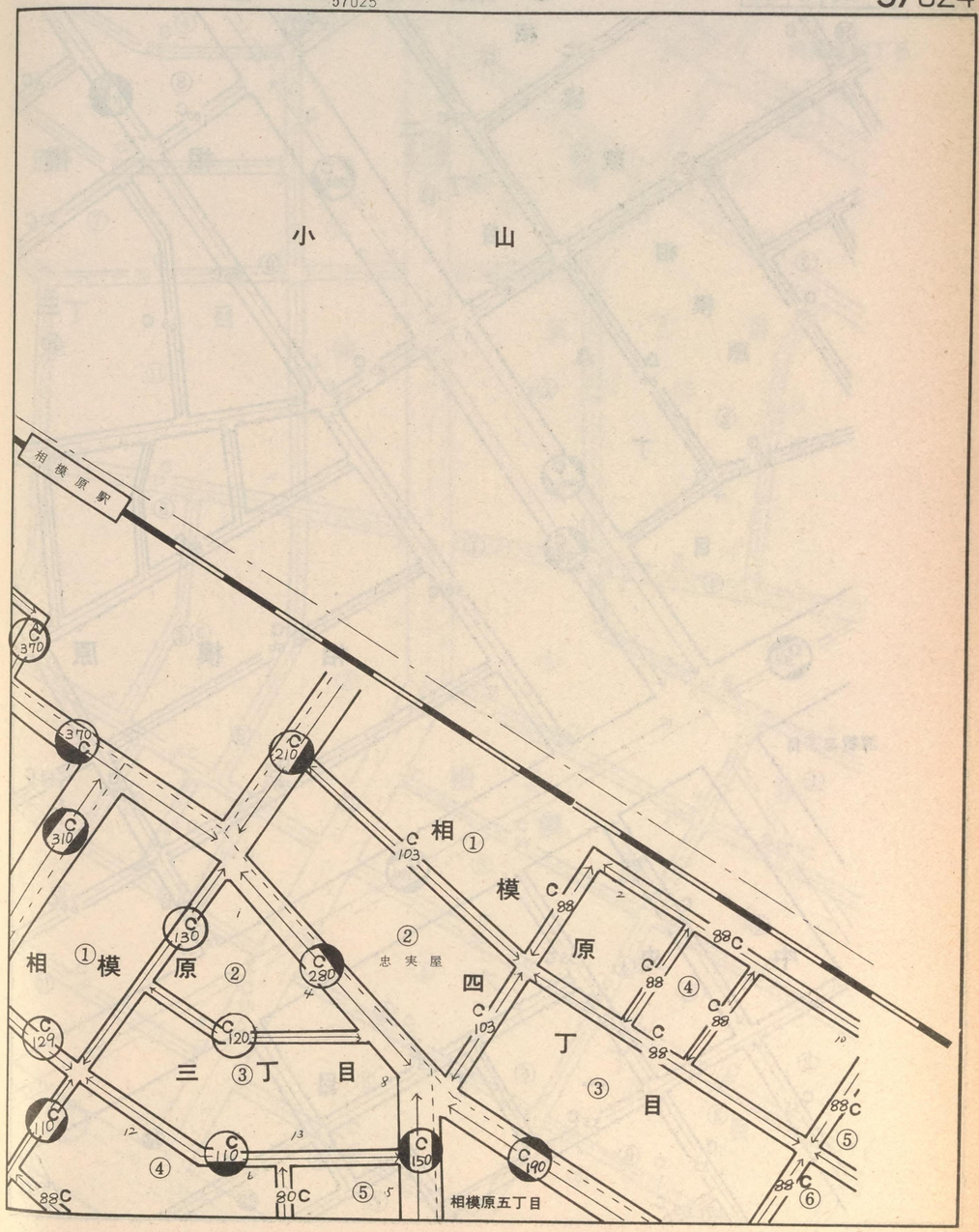

記号	借地権割合	記号	借地権割合
A	90%	E	50%
B	80%	F	40%
C	70%	G	30%
D	60%	H	20%

繁華街・高度商業地区
道路を中心として全地域
道路沿い

普通商業地区
併用住宅地区
全地域
北側道路沿い
南側全地域

中小工場地区
北側全地域
南側道路沿い
南側全地域

大工場地区
北側全地域
南側道路沿い
北側全地域

普通住宅地区
家内工場地区
無印は全地域

57025

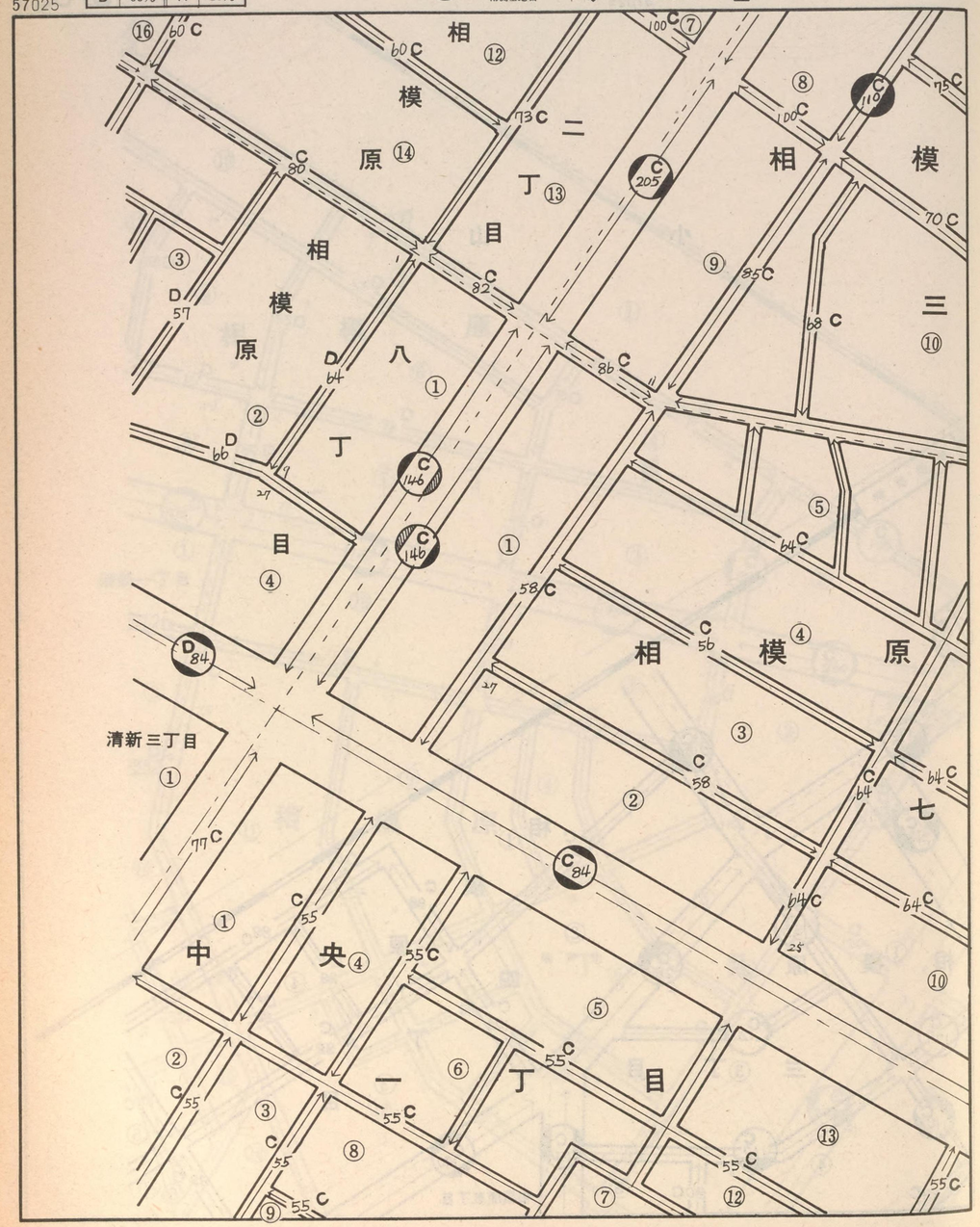

57024
57017
57031
57026
清新
相模原
中央

相模原

57025

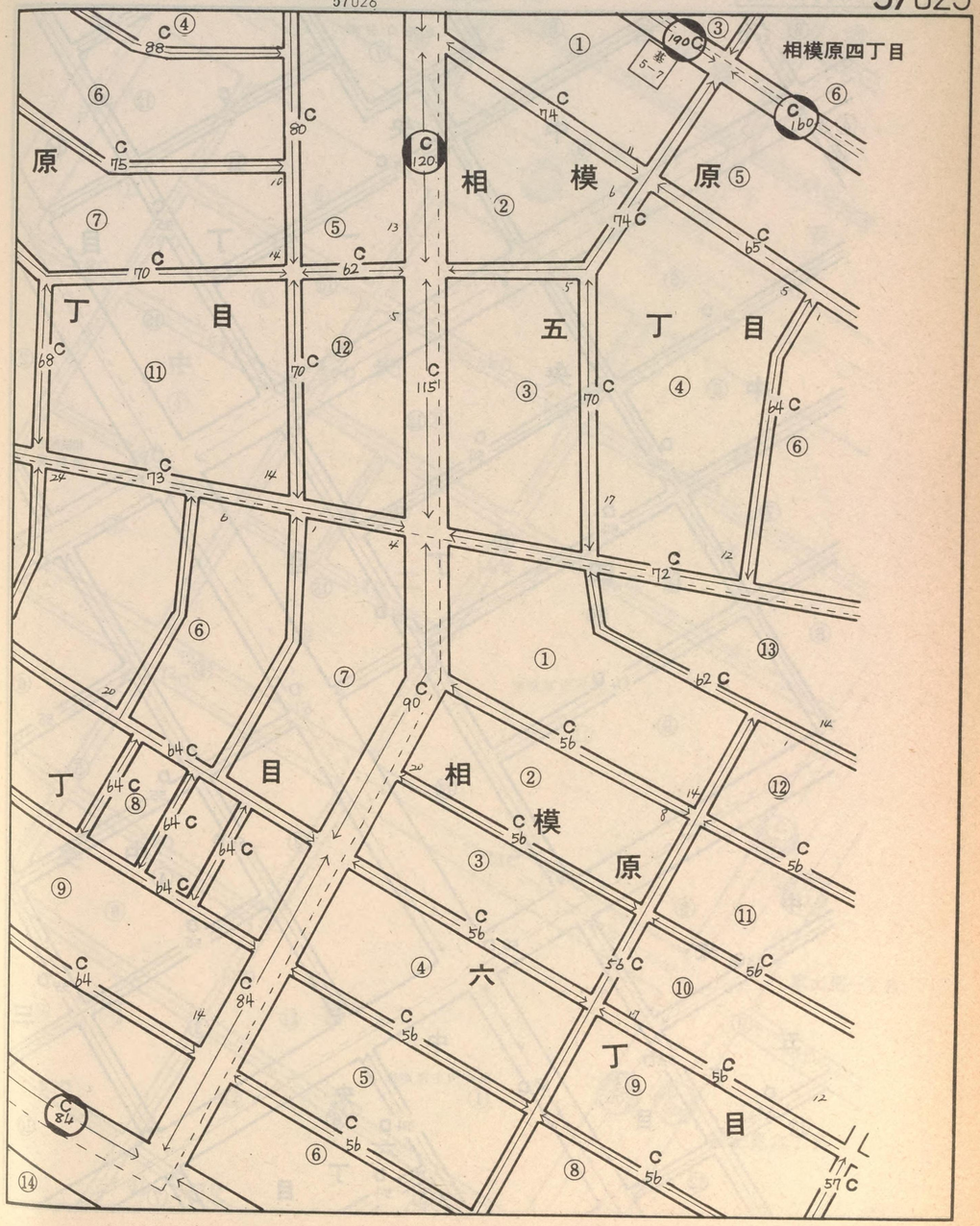

記号	借地権割合	記号	借地権割合
A	90%	E	50%
B	80%	F	40%
C	70%	G	30%
D	60%	H	20%

繁華街・高度商業地区
道路を中心として全地域
道路沿い

普通商業地区
併用住宅地区
全地域
北側道路沿い
南側全地域

中小工場地区
北側全地域
南側道路沿い
南側全地域

大工場地区
北側全地域
南側道路沿い
北側全地域

普通住宅地区
家内工場地区
無印は全地域

57026

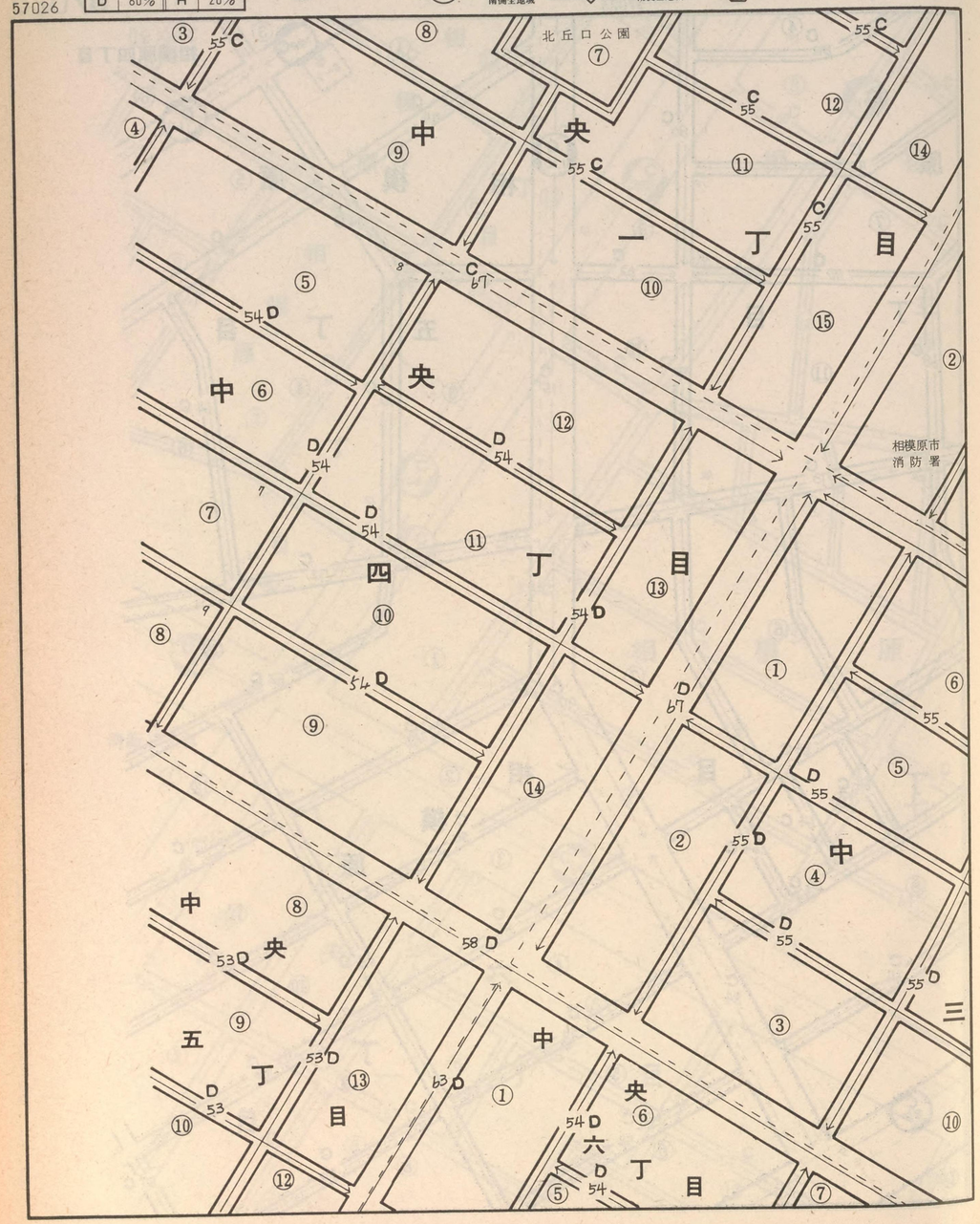

57025
57018
57032
57027

相模原

57026

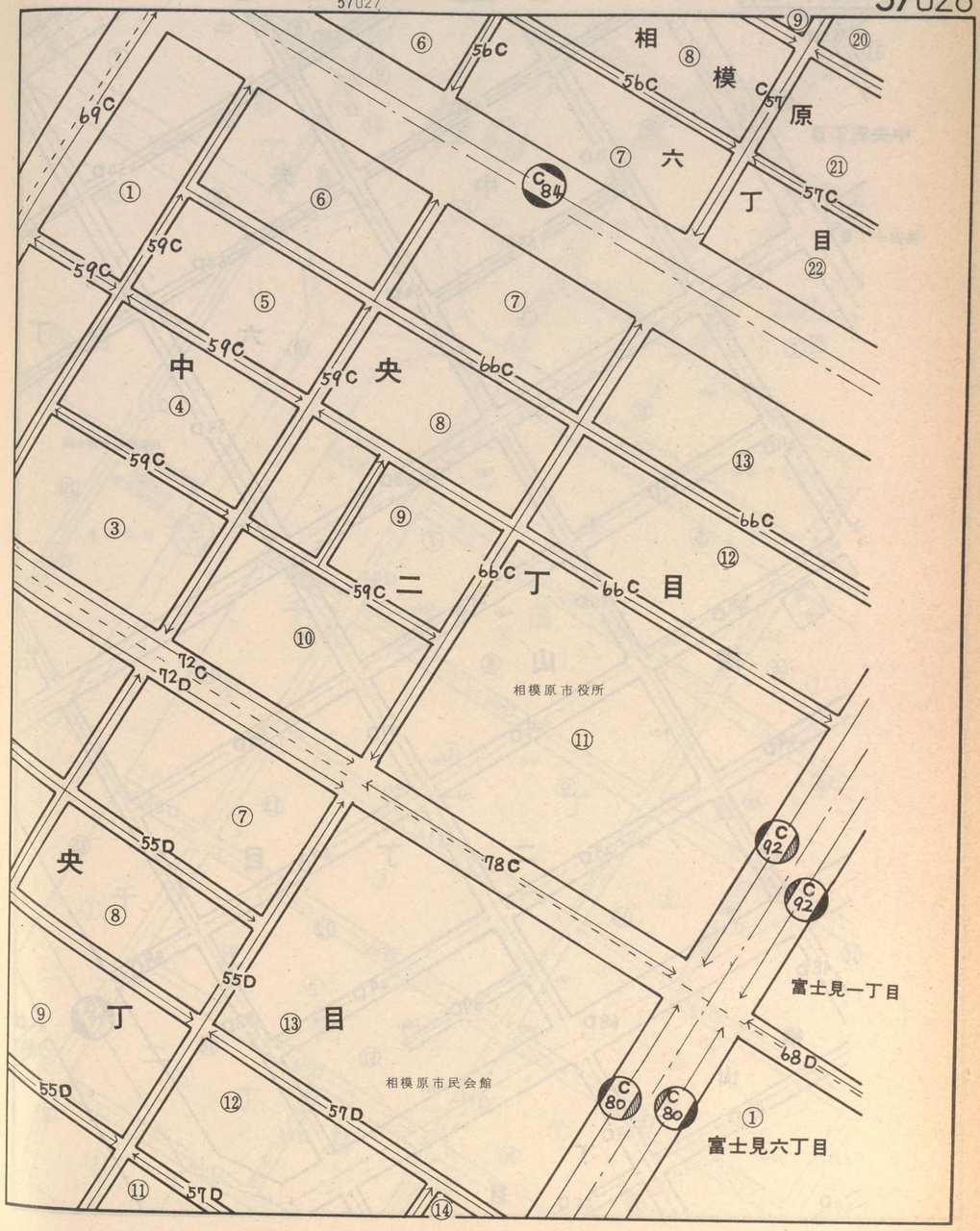

記号	借地権割合	記号	借地権割合
A	90%	E	50%
B	80%	F	40%
C	70%	G	30%
D	60%	H	20%

繁華街・高度商業地区
道路を中心として全地域
道路沿い

普通商業地区
併用住宅地区
全地域
北側道路沿い
南側全地域

中小工場地区
北側全地域
南側道路沿い
南側全地域

大工場地区
北側全地域
南側道路沿い
北側全地域

普通住宅地区
家内工場地区
無印は全地域

57027

中央五丁目
横山一丁目
中央三丁目
横山二丁目
横山三丁目
相模原准看護学院
公36

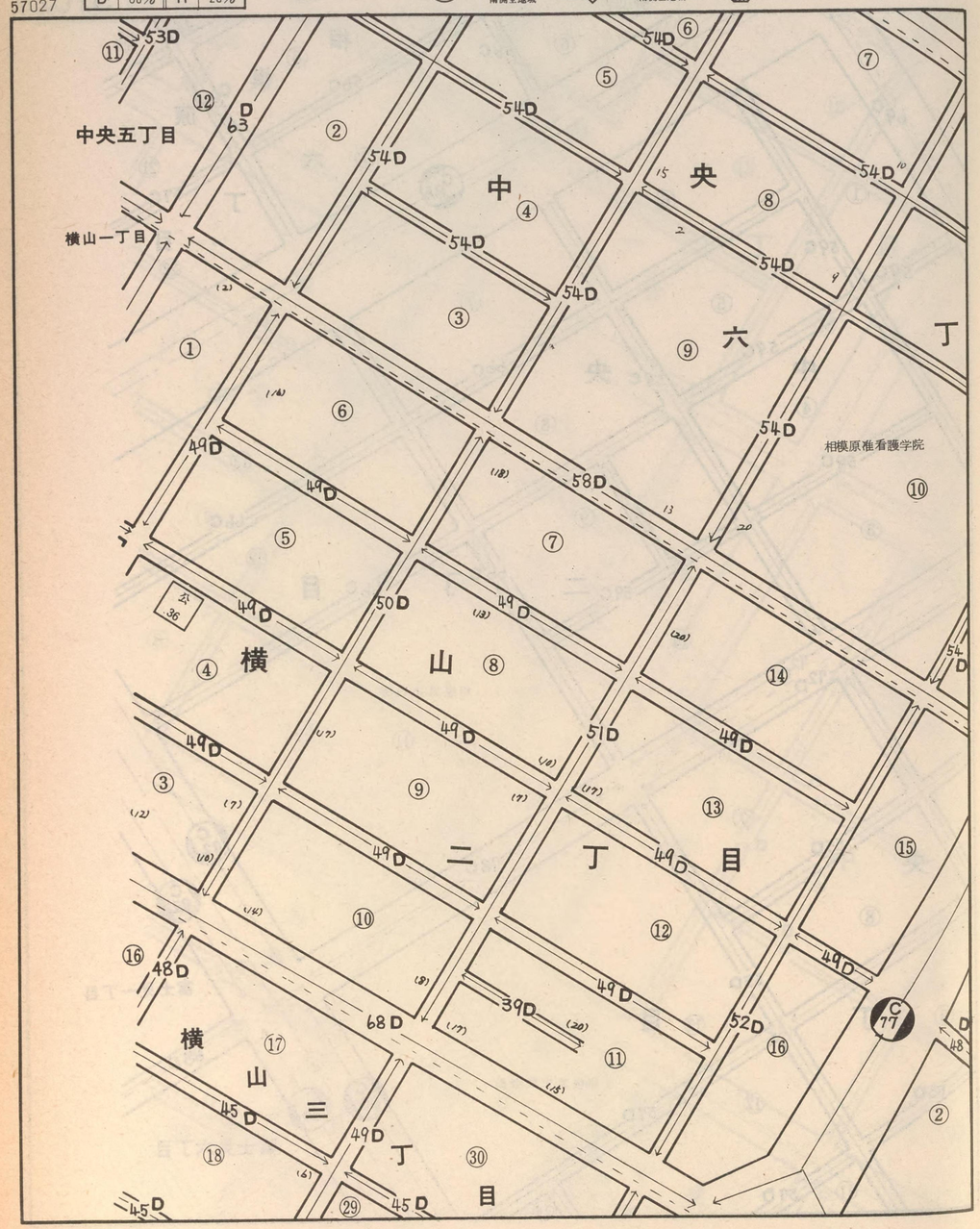

57026
57019
57033
56028

相模原

57027

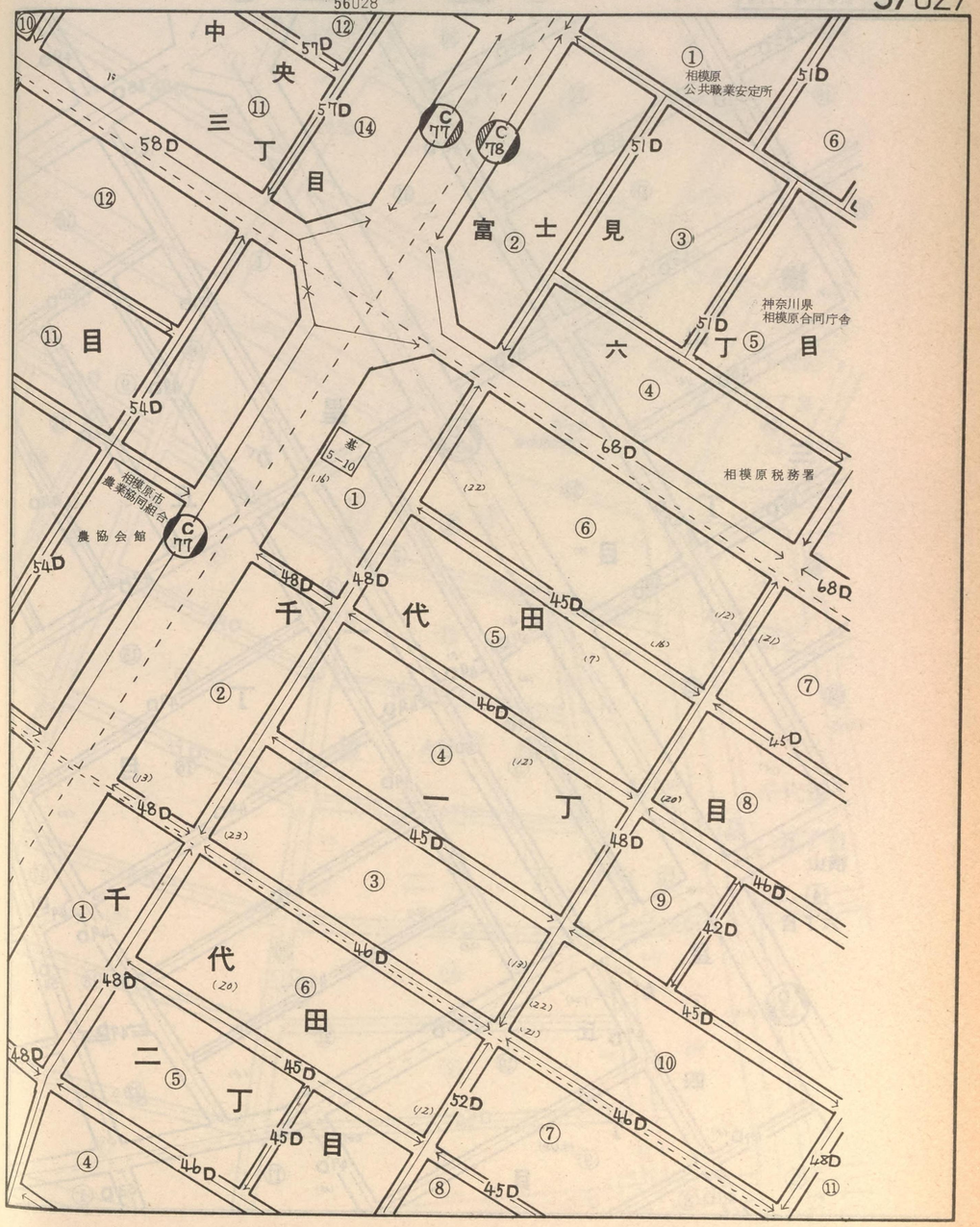

中央三丁目
富士見六丁目
千代田一丁目
千代田二丁目
相模原市農業協同組合農協会館
相模原税務署
神奈川県相模原合同庁舎
① 相模原公共職業安定所

記号	借地権割合	記号	借地権割合
A	90%	E	50%
B	80%	F	40%
C	70%	G	30%
D	60%	H	20%

繁華街・高度商業地区
道路を中心として全地域
道路沿い

普通商業地区
併用住宅地区
全地域
北側道路沿い
南側全地域

中小工場地区
北側全地域
南側道路沿い
南側全地域

大工場地区
北側全地域
南側道路沿い
北側全地域

普通住宅地区
家内工場地区
無印は全地域

57028

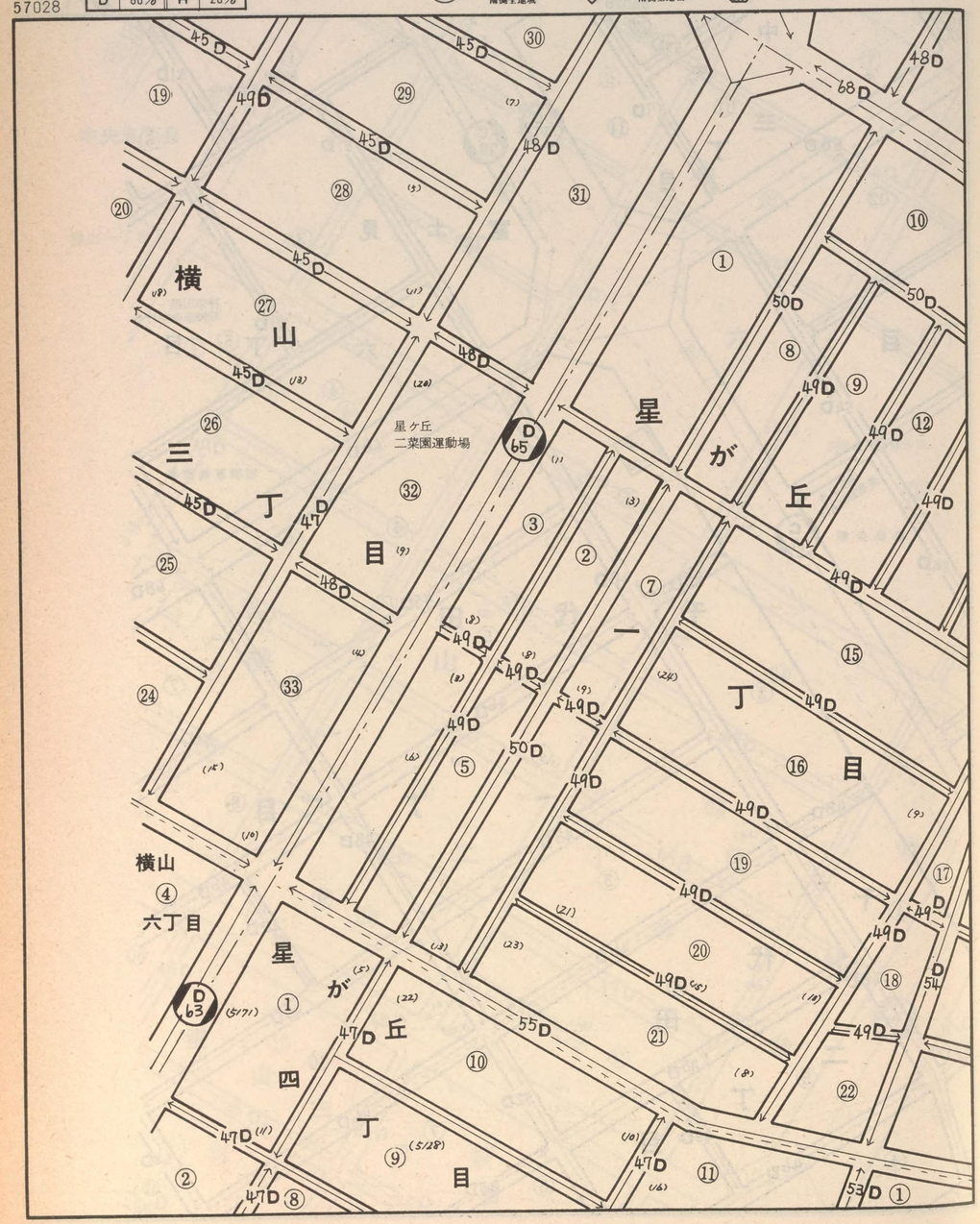

57027
57020
57034
57029

相模原

57028

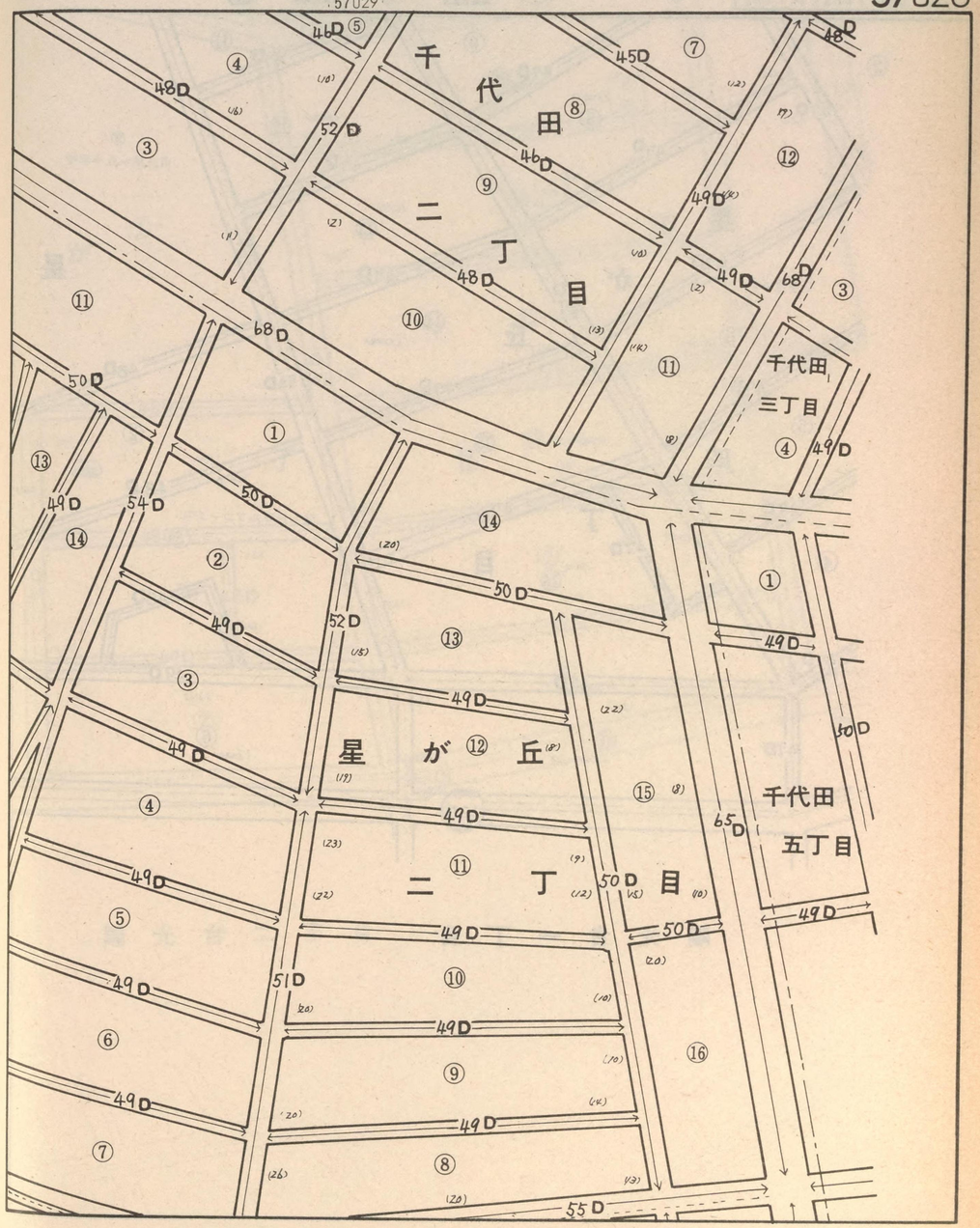

記号	借地権割合	記号	借地権割合
A	90%	E	50%
B	80%	F	40%
C	70%	G	30%
D	60%	H	20%

繁華街・高度商業地区
道路を中心として全地域
道路沿い

普通商業地区
併用住宅地区
全地域
北側道路沿い
南側全地域

中小工場地区
北側全地域
南側道路沿い
南側全地域

大工場地区
北側全地域
南側道路沿い
北側全地域

普通住宅地区
家内工場地区
無印は全地域

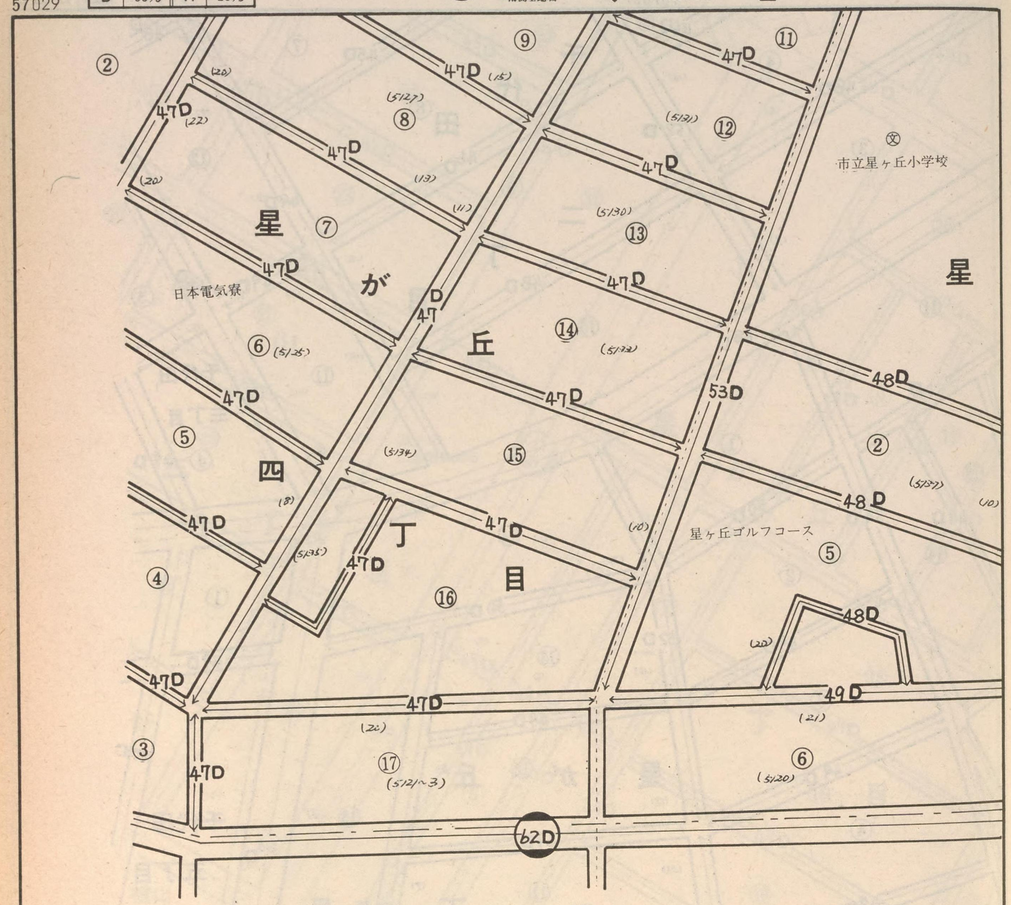

陽光台一丁目

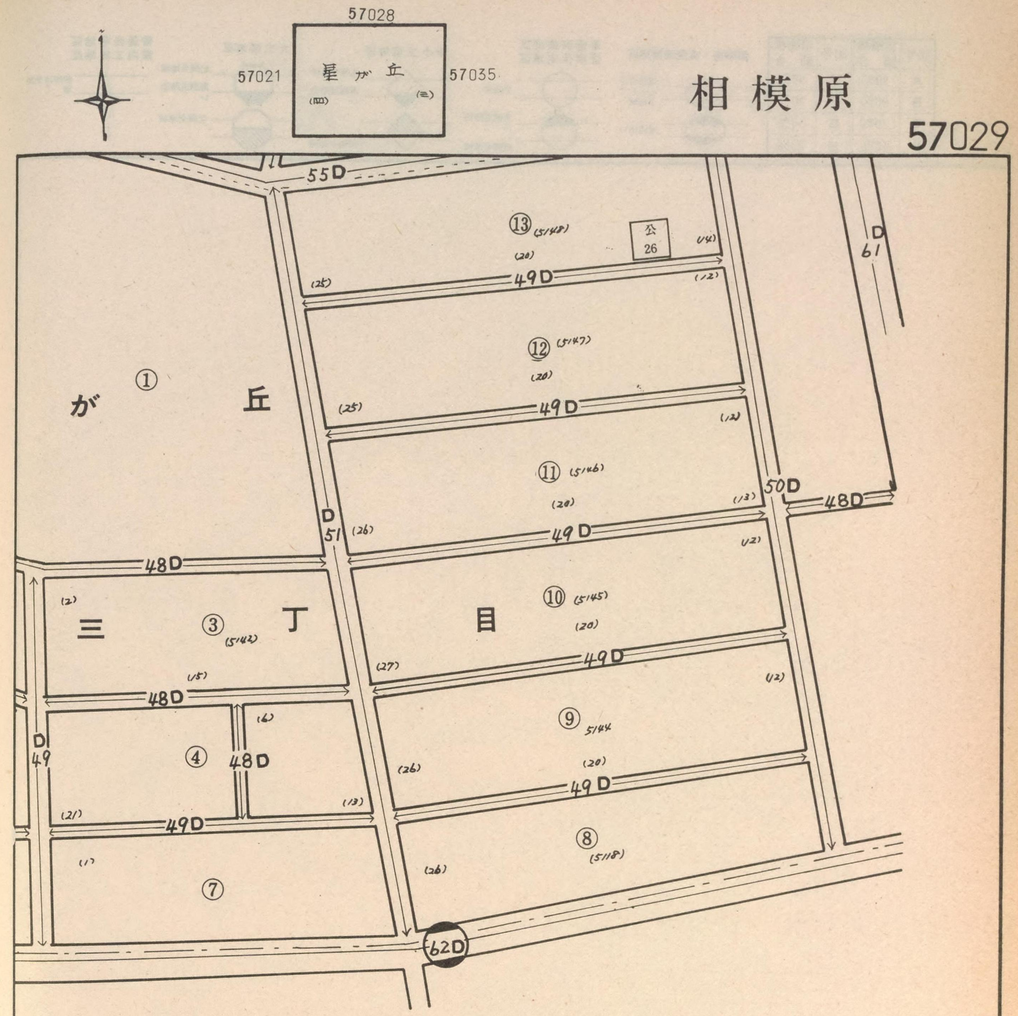

陽光台二丁目

記号	借地権割合	記号	借地権割合
A	90%	E	50%
B	80%	F	40%
C	70%	G	30%
D	60%	H	20%

繁華街・高度商業地区
道路を中心として全地域
道路沿い

普通商業地区
併用住宅地区
全地域
北側道路沿い
南側全地域

中小工場地区
北側全地域
南側道路沿い
南側全地域

大工場地区
北側全地域
南側道路沿い
北側全地域

普通住宅地区
家内工場地区
無印は全地域

57030

相模原四丁目

b2 C

b0 C

57024

57031

相模原(山)

相模原

57030

記号	借地権割合	記号	借地権割合
A	90%	E	50%
B	80%	F	40%
C	70%	G	30%
D	60%	H	20%

繁華街・高度商業地区
道路を中心として全地域
道路沿い

普通商業地区
併用住宅地区
全地域
北側道路沿い
南側全地域

中小工場地区
北側全地域
南側道路沿い
南側全地域

大工場地区
北側全地域
南側道路沿い
北側全地域

普通住宅地区
家内工場地区
無印は全地域

57031

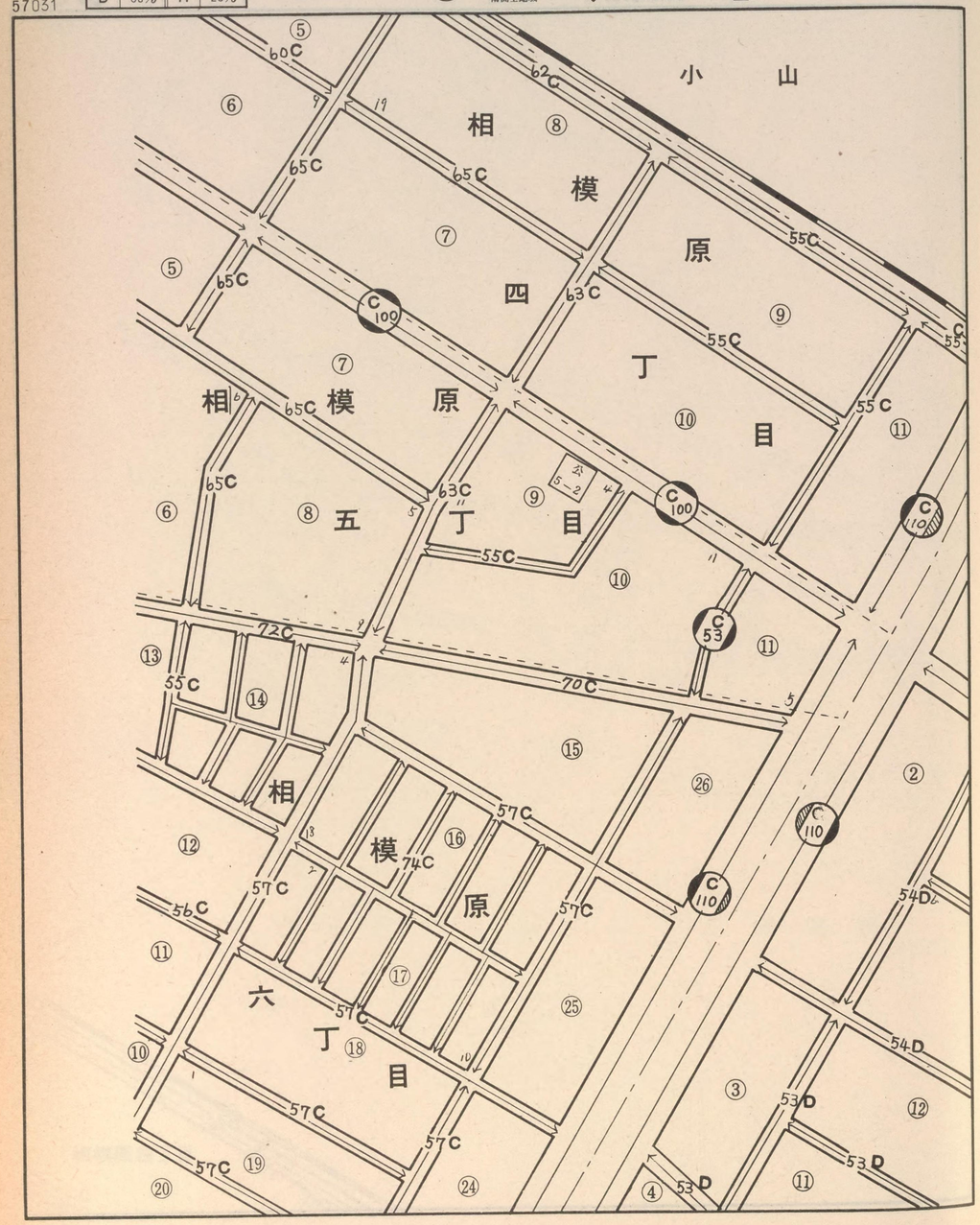

57030
57025
57036
57032
小山
上矢部
相模原
矢部

相模原

57031

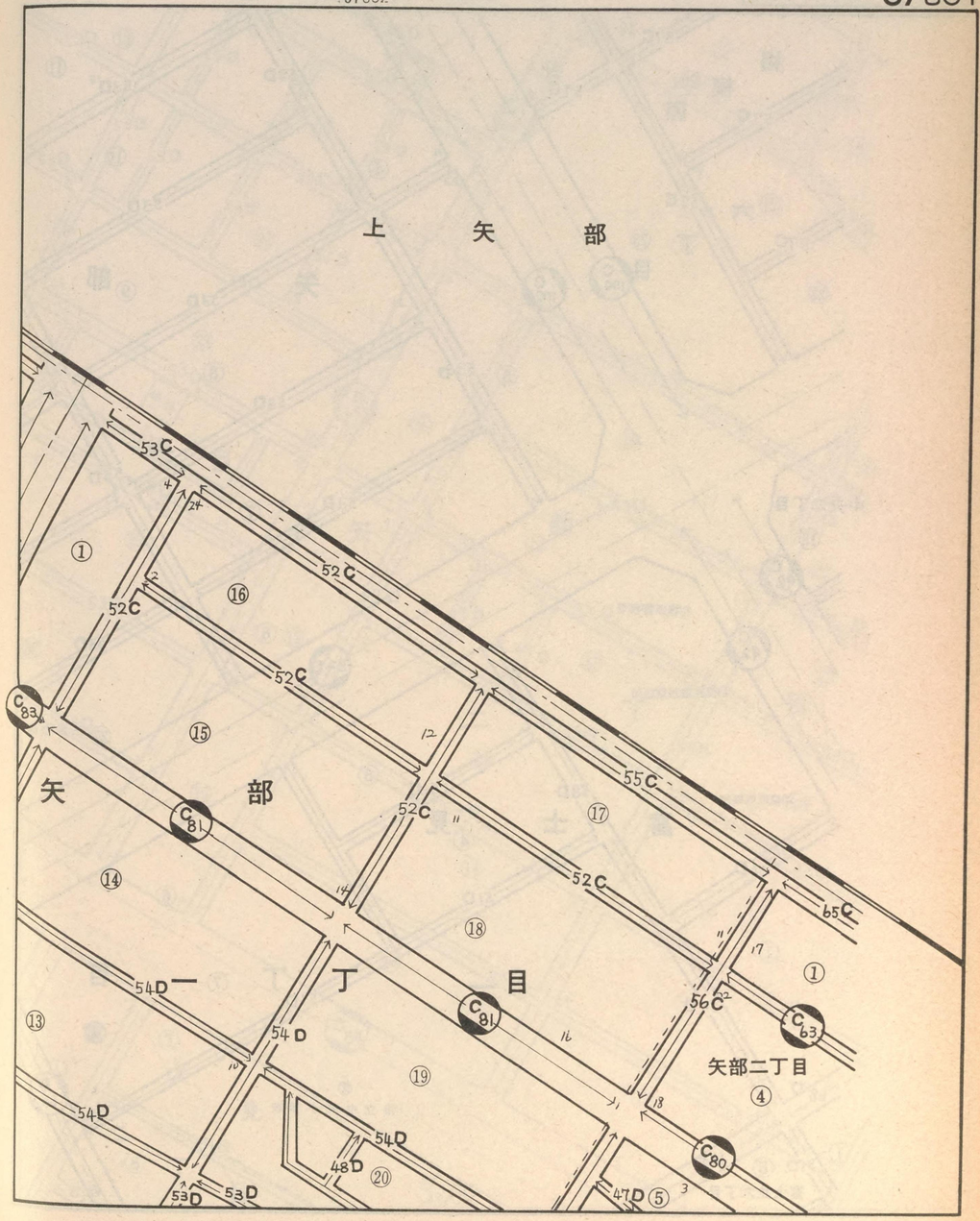

記号	借地権割合	記号	借地権割合
A	90%	E	50%
B	80%	F	40%
C	70%	G	30%
D	60%	H	20%

繁華街・高度商業地区
道路を中心として全地域
道路沿い

普通商業地区
併用住宅地区
全地域
北側道路沿い
南側全地域

中小工場地区
北側全地域
南側道路沿い
南側全地域

大工場地区
北側全地域
南側道路沿い
北側全地域

普通住宅地区
家内工場地区
無印は全地域

57032

相模原 ⑳
六丁目 ㉑㉓
中央二丁目 ⑬
富士見一丁目 ①
富士見二丁目 ⑥
富士見三丁目 ⑦
富士見四丁目 ⑧
矢部一丁目 ⑨
矢部二丁目 ⑩
矢部三丁目 ⑪
矢部四丁目 ④
矢部五丁目 ⑤
矢部六丁目 ②
矢部七丁目 ③
矢部八丁目 ⑫
矢部九丁目 ⑭
矢部十丁目 ⑮
矢部十一丁目 ⑯
矢部十二丁目 ⑰
矢部十三丁目 ⑱
矢部十四丁目 ⑲
矢部十五丁目 ㉒
矢部十六丁目 ㉔
矢部十七丁目 ㉕
矢部十八丁目 ㉖
矢部十九丁目 ㉗

相模原警察署
相模原電報電話局
〒 相模原郵便局
三協会館
市立中央小学校

57C 19 24 53D 11 10 4 22 16 23 9 5 8 7 3 13 21 6 26 27 58D 51D 54D 68D 64D 84D
C 100 C 100 C 92 C 92
D 64

57031
57026
57037
57033
矢部
相模原
喜士見
57032

相模原

57032

53D 12 48D 20 21 5 55D 6 D 64 22 1 13 9 23 24 目 丁 D 63 8 3 25 14 4 47D 10 二 丁 目 15 2 19 16 18 17 D 84 富 士 見 ⑥ 丁 目 D 49

記号	借地権割合	記号	借地権割合
A	90%	E	50%
B	80%	F	40%
C	70%	G	30%
D	60%	H	20%

繁華街・高度商業地区
道路を中心として全地域
道路沿い

普通商業地区
併用住宅地区
全地域
北側道路沿い
南側全地域

中小工場地区
北側全地域
南側道路沿い
南側全地域

大工場地区
北側全地域
南側道路沿い
北側全地域

普通住宅地区
家内工場地区
無印は全地域

57033

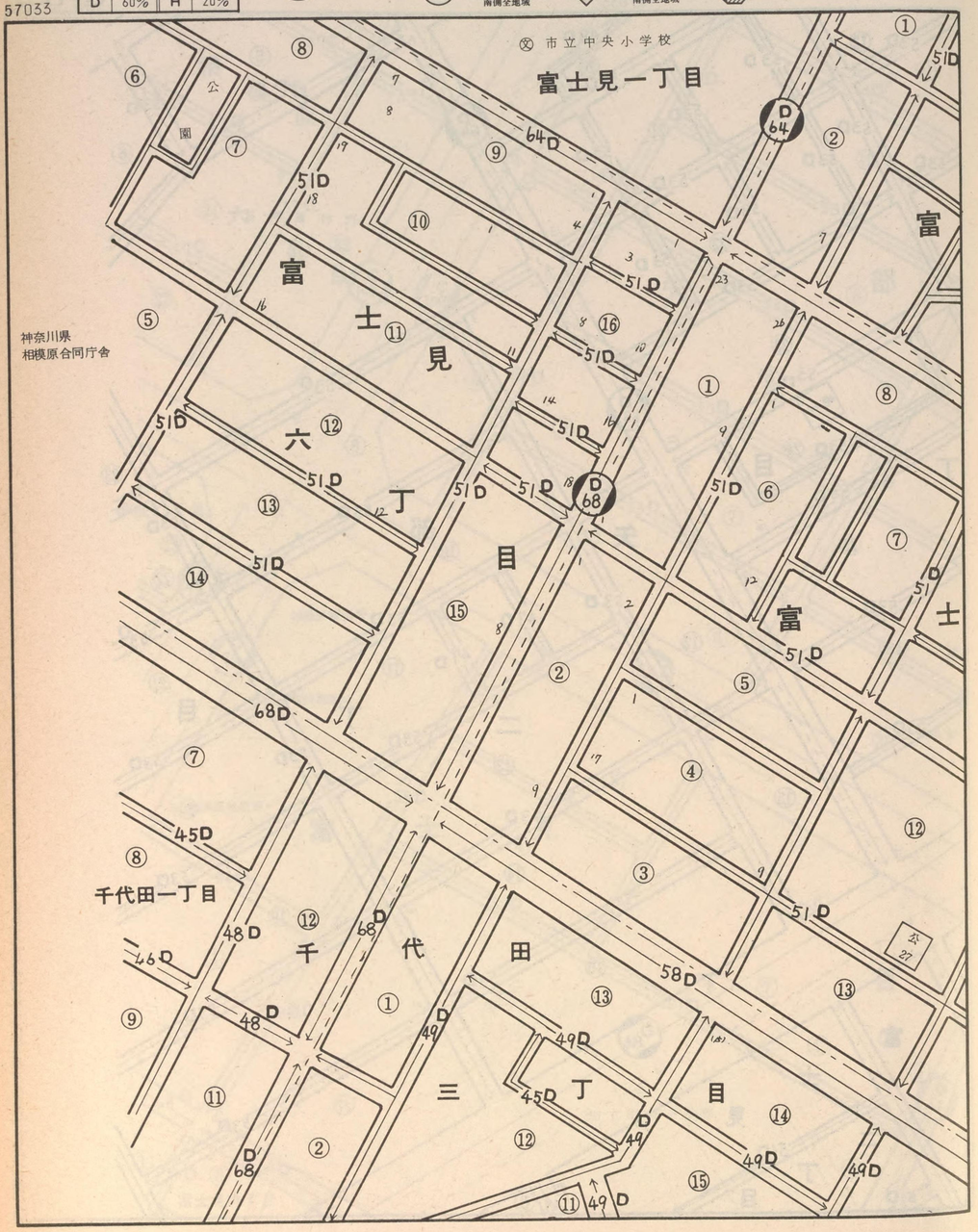

57032
57027
57038
57034



相模原

57033

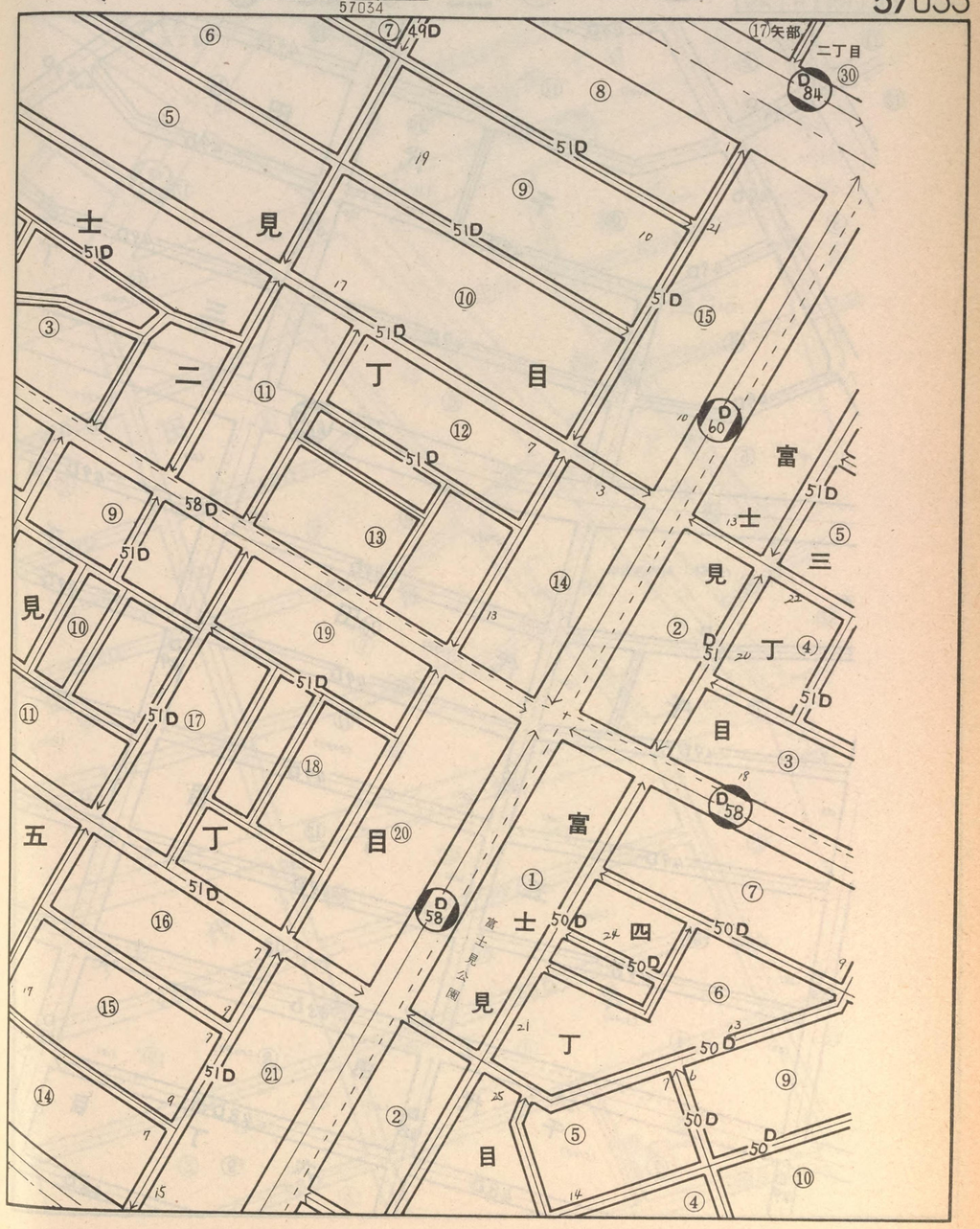

記号	借地権割合	記号	借地権割合
A	90%	E	50%
B	80%	F	40%
C	70%	G	30%
D	60%	H	20%

繁華街・高度商業地区: 道路を中心として全地域 / 道路沿い

普通商業地区 併用住宅地区: 全地域 / 北側道路沿い / 南側全地域

中小工場地区: 北側全地域 / 南側道路沿い / 南側全地域

大工場地区: 北側全地域 / 南側道路沿い / 北側全地域

普通住宅地区 家内工場地区: 無印は全地域

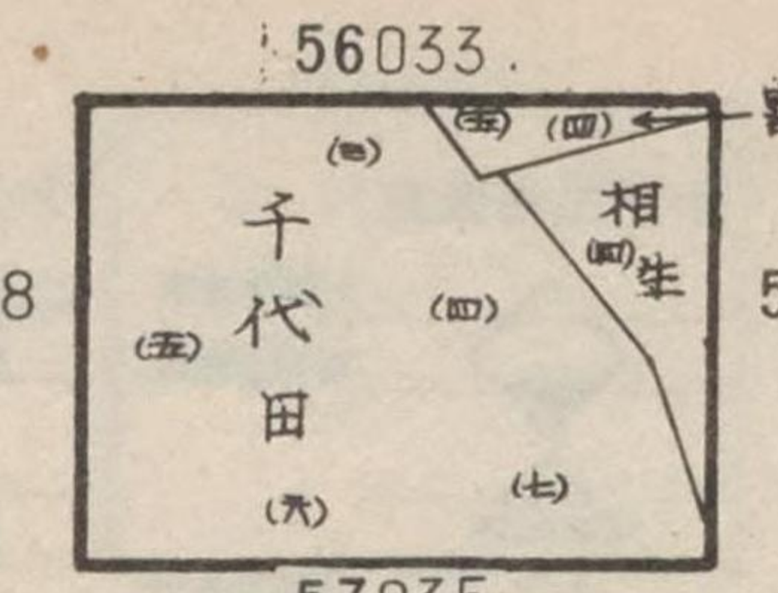

相模原

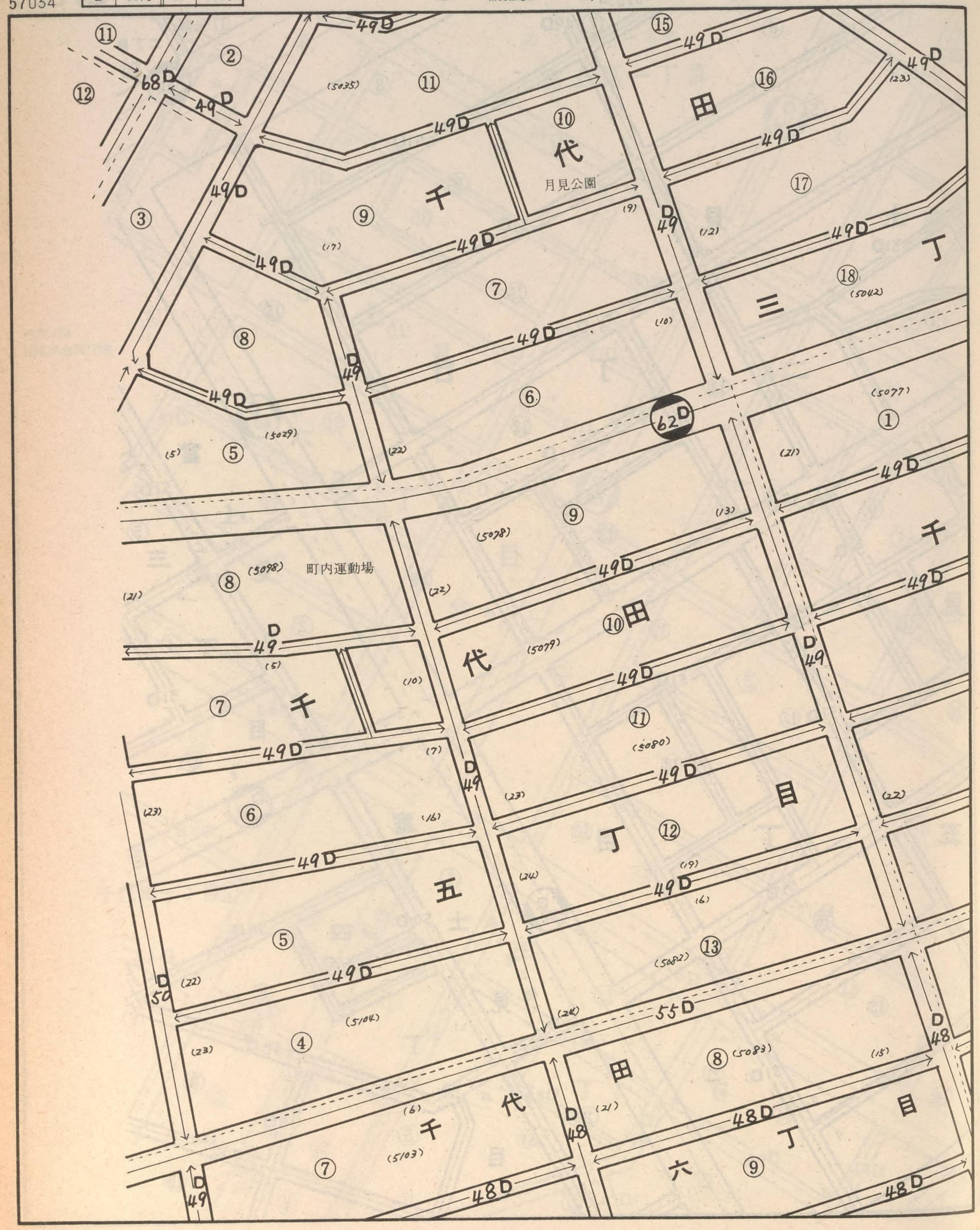

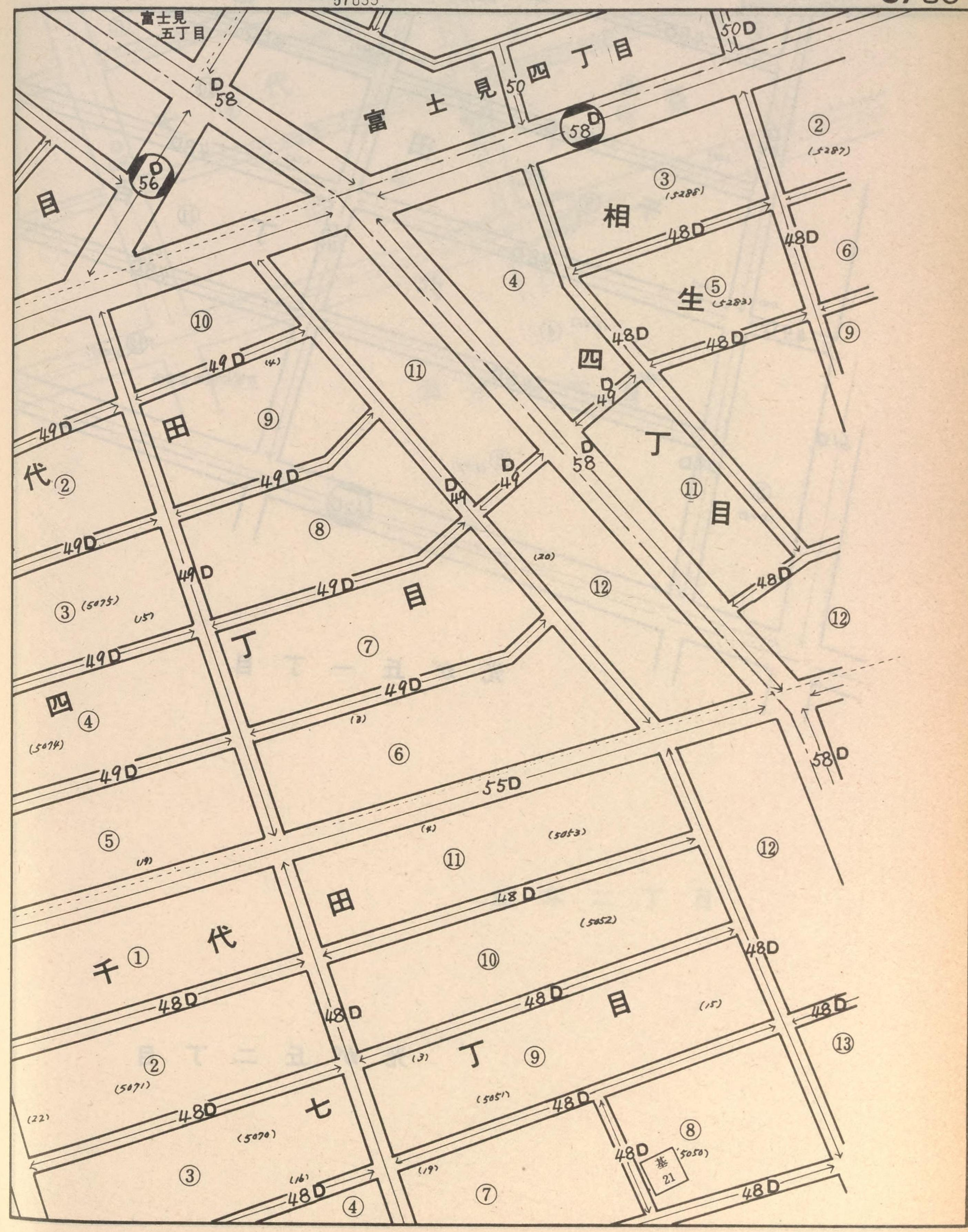

記号	借地権割合	記号	借地権割合
A	90%	E	50%
B	80%	F	40%
C	70%	G	30%
D	60%	H	20%

繁華街・高度商業地区
道路を中心として全地域
道路沿い

普通商業地区
併用住宅地区
全地域
北側道路沿い
南側全地域

中小工場地区
北側全地域
南側道路沿い
南側全地域

大工場地区
北側全地域
南側道路沿い
北側全地域

普通住宅地区
家内工場地区
無印は全地域

57035

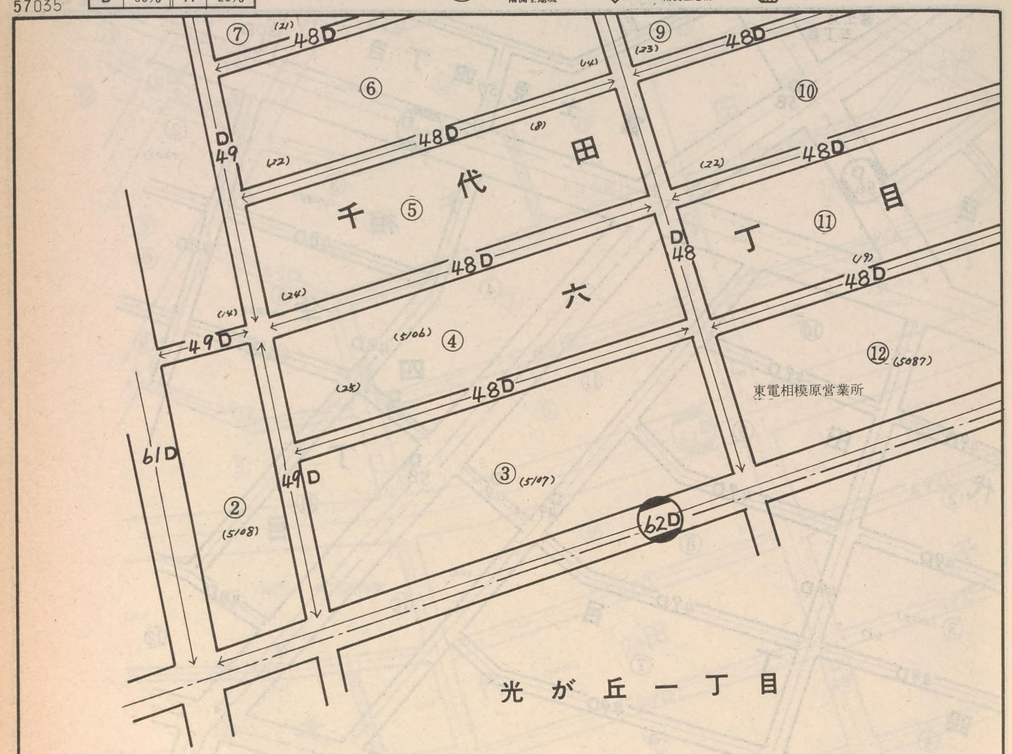

光 が 丘 一 丁 目

光 が 丘 二 丁 目

57034

57029

千 代 田

57040

相 模 原

57035

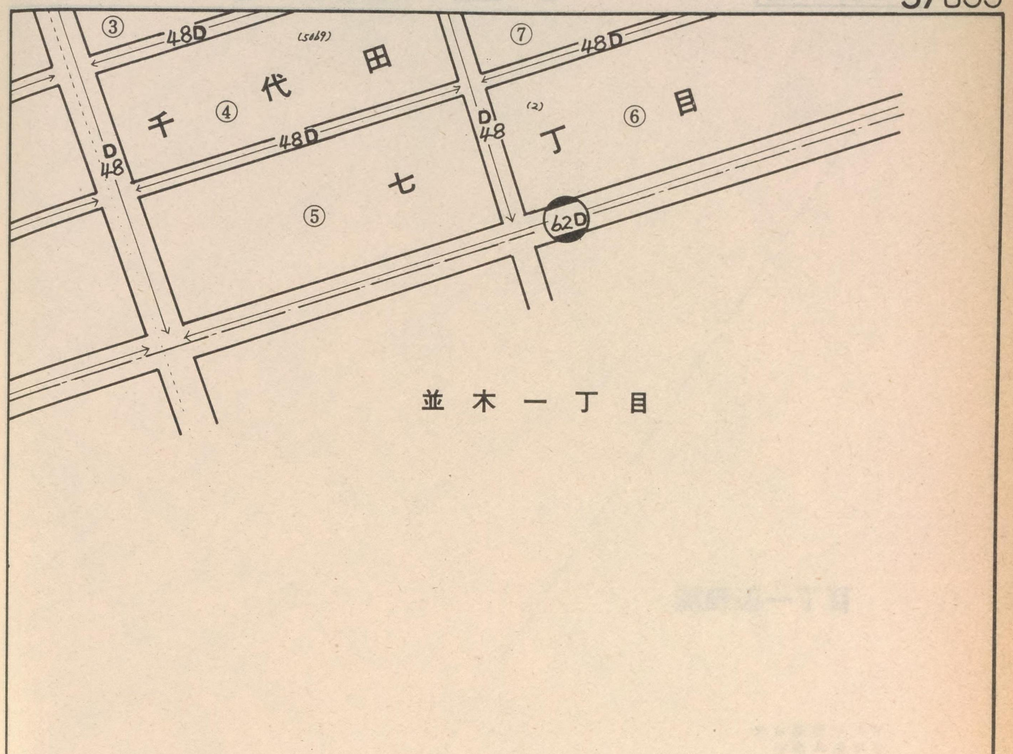

並 木 一 丁 目

並 木 二 丁 目

記号	借地権割合	記号	借地権割合
A	90%	E	50%
B	80%	F	40%
C	70%	G	30%
D	60%	H	20%

繁華街・高度商業地区
道路を中心として全地域
道路沿い

普通商業地区
併用住宅地区
全地域
北側道路沿い
南側全地域

中小工場地区
北側全地域
南側道路沿い
南側全地域

大工場地区
北側全地域
南側道路沿い
北側全地域

普通住宅地区
家内工場地区
無印は全地域

57036

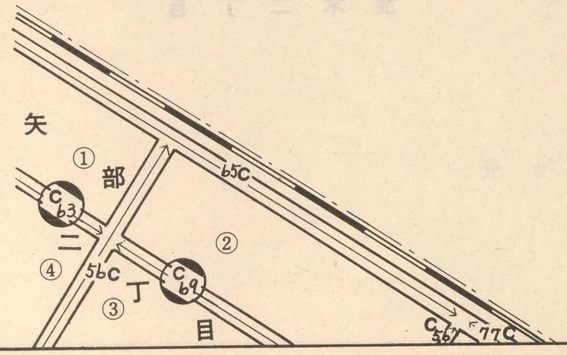

57031
57037
矢部(二)
渕野辺(一)

相模原

57036

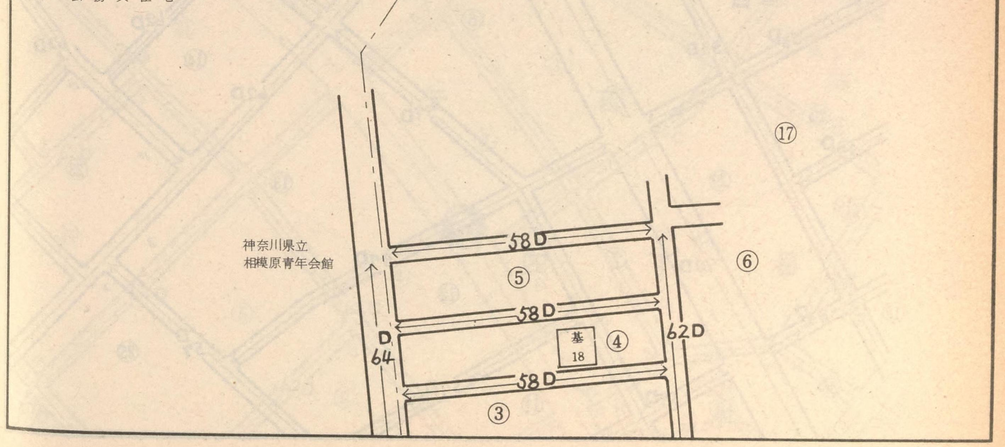

記号	借地権割合	記号	借地権割合
A	90%	E	50%
B	80%	F	40%
C	70%	G	30%
D	60%	H	20%

繁華街・高度商業地区
道路を中心として全地域
道路沿い

普通商業地区
併用住宅地区
全地域
北側道路沿い
南側全地域

中小工場地区
北側全地域
南側道路沿い
南側全地域

大工場地区
北側全地域
南側道路沿い
北側全地域

普通住宅地区
家内工場地区
無印は全地域

57037

C69 ② ③ 10 56C 77C ①
C80 ⑥ 14 53D ② 10 C75
⑦ 53D ㉔ 矢 55D C87 ③
55D ㉕ 55D 16
部 ㉓ 26 6 14 C80
6 1 6 7 15
53D 二 ④ 矢
21 60D
22 27 丁 3 8 ⑤ ⑯
D76 62D
53D 10 28 62D
⑮ 三
㉑ 目 53D 53D 62D
6 62D
14 62D
20 53D 57D 13
19 29 ⑦ 22 ⑫ 57D 23
70D 57D
18 53D 2
D57 ㉕
30 11 57D
8 57D ⑪

相模原

57037

上矢部
58
D64
渕野辺一丁目
62D
矢部駅
C110
18
17 部
70C
70C
D114
62D
19
68C
C87
丁 20 目
75C
100C
21
22 62D
矢部公園
20
② 矢 部
3
62D 70C 70C
C80
24 四 丁 目
19
62D 62D 70C
4
5 62D
18
62D 6
57D

記号	借地権割合	記号	借地権割合
A	90%	E	50%
B	80%	F	40%
C	70%	G	30%
D	60%	H	20%

繁華街・高度商業地区
道路を中心として全地域
道路沿い

普通商業地区
併用住宅地区
全地域
北側道路沿い
南側全地域

中小工場地区
北側全地域
南側道路沿い
南側全地域

大工場地区
北側全地域
南側道路沿い
北側全地域
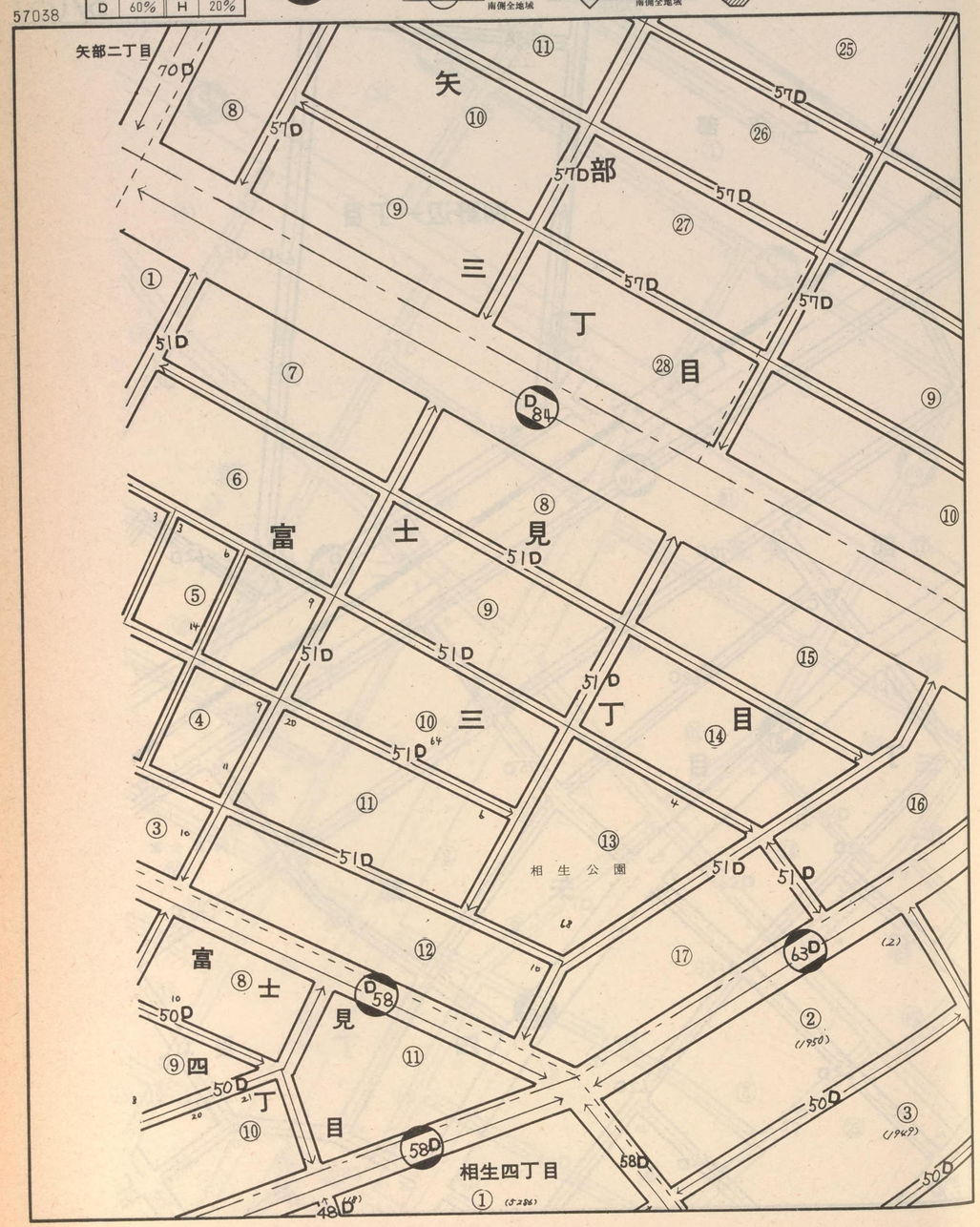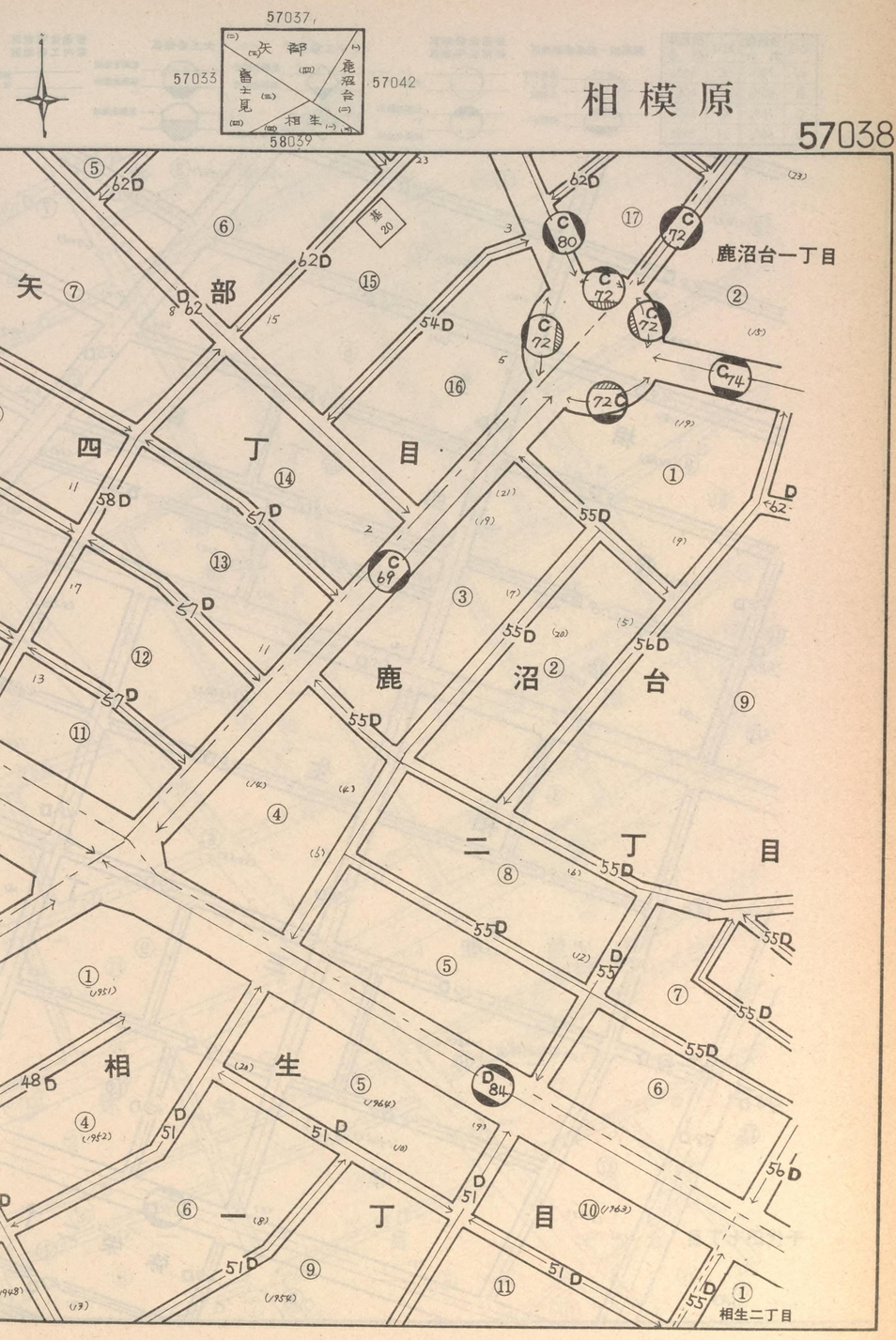
普通住宅地区
家内工場地区
無印は全地域