

明
四
十
一
年
治

茨
城
縣
勢
要
覽

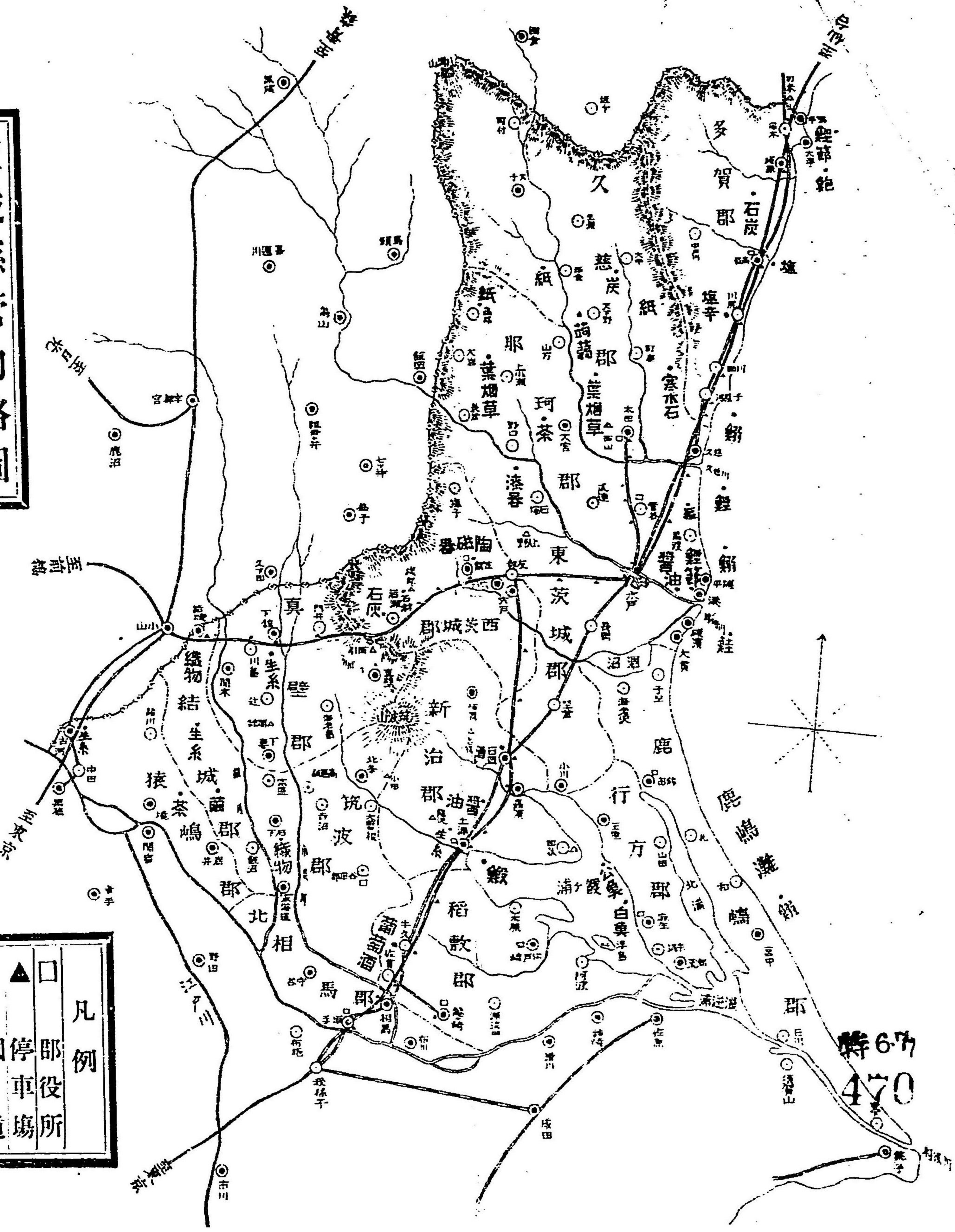
特67

470

| 戶及地 | | 別段地有官 | | 別段地有民 | | 口戶及積面 | | 周圍 | | 溫度 | | 縣位置 | |
|---------|----|-------|----|-------|----|-------|----|----|----|----|----|-----|----|
| 地行施理整地耕 | 種別 | 總計 | 北相 | 北相 | 北相 | 北相 | 北相 | 北相 | 北相 | 北相 | 北相 | 北相 | 北相 |
| 地行施理整地耕 | 種別 | 總計 | 北相 | 北相 | 北相 | 北相 | 北相 | 北相 | 北相 | 北相 | 北相 | 北相 | 北相 |

| 通交 | | 體團業產 | | 業商 | |
|----|----|------|----|----|-----|
| 諸學 | 船船 | 合組 | 社會 | 行銀 | 衡量度 |
| 諸學 | 船船 | 合組 | 社會 | 行銀 | 衡量度 |

茨城縣管内略圖



凡例

- 縣役所
- ▲ 市役所
- 町役所
- △ 支店
- 郵便局
- 名勝蹟
- 産物

茨城縣 寄贈本



| 地 | | 戶 | | 口 | | 及 | | 地 | | 及 | | 地 | | 口 | | 戶 | | 及 | | 地 | |
|-----------|-----------|-----------|-----------|-----------|-----------|-----------|-----------|-----------|-----------|-----------|-----------|-----------|-----------|-----------|-----------|-----------|-----------|-----------|-----------|-----------|-----------|
| 總計 | 別段 | 總計 | 別段 | 總計 | 別段 | 總計 | 別段 | 總計 | 別段 | 總計 | 別段 | 總計 | 別段 | 總計 | 別段 | 總計 | 別段 | 總計 | 別段 | 總計 | 別段 |
| 3,600,000 | 1,200,000 | 3,600,000 | 1,200,000 | 3,600,000 | 1,200,000 | 3,600,000 | 1,200,000 | 3,600,000 | 1,200,000 | 3,600,000 | 1,200,000 | 3,600,000 | 1,200,000 | 3,600,000 | 1,200,000 | 3,600,000 | 1,200,000 | 3,600,000 | 1,200,000 | 3,600,000 | 1,200,000 |

| 社 | | 生 | | 衛 | | 事 | | 學 | | 通 | | 交 | | 體 | | 團 | | 業 | | 產 | | 業 | |
|-------|-----|-------|-----|-------|-----|-------|-----|-------|-----|-------|-----|-------|-----|-------|-----|-------|-----|-------|-----|-------|-----|-------|-----|
| 總計 | 別段 | 總計 | 別段 | 總計 | 別段 | 總計 | 別段 | 總計 | 別段 | 總計 | 別段 | 總計 | 別段 | 總計 | 別段 | 總計 | 別段 | 總計 | 別段 | 總計 | 別段 | 總計 | 別段 |
| 1,000 | 500 | 1,000 | 500 | 1,000 | 500 | 1,000 | 500 | 1,000 | 500 | 1,000 | 500 | 1,000 | 500 | 1,000 | 500 | 1,000 | 500 | 1,000 | 500 | 1,000 | 500 | 1,000 | 500 |

管内鐵道哩程

Table with multiple columns and rows showing railway routes, station names, and distances. Includes sections for '官設鐵道海岸線' and '官設鐵道山形線'.

著名地概要

水戸市 舊水戸藩主德川氏累世ノ城市ニシテ水戸城址其中央ニ在リ市街ノ大部ハ大字上市下市ニ分カレ...

夕潮來町ハ南端ニ在リテ最繁盛ノ地ナリ (稻敷郡) 土浦ヨリ五里二十九町...

小川町 高濱ヨリ一里十九町 霞浦ニ沿ヒ運漕ノ便宜シク商業盛ナリ...

筑波町 土浦ヨリ五里二十町、石岡ヨリ五里十五町 筑波山ノ半腹ニ在リ繁華ノ地ナリ...

大宮町 水戸ヨリ三里二十三町 水戸ヨリ下菅谷マテ四里九分...

下妻町 結城ヨリ四里十三町 下妻町ノ南ニ在リ舊藩主ノ城市ニシテ區裁判所置...

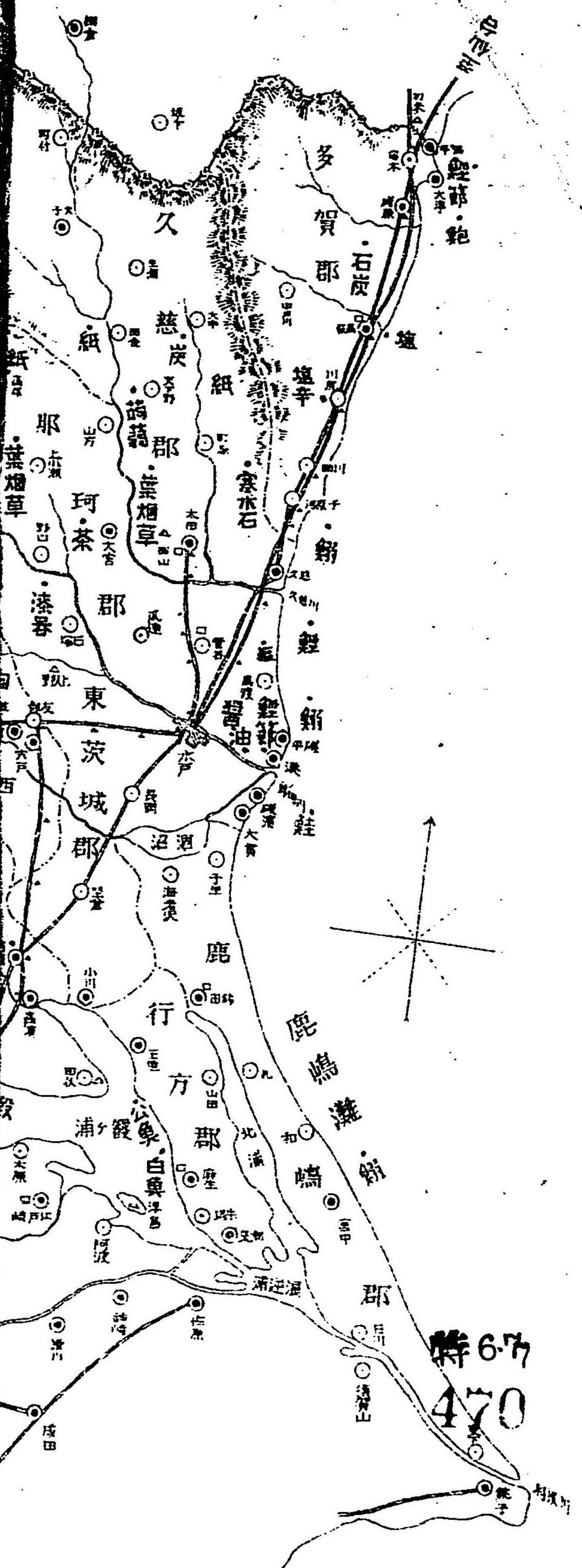

青谷村 郡役所ノ在所水戸鐵道ノ停車場ニケ所アリ一市聚ノ地ナリ
那珂川町 水戸ヨリ三三三三三
那珂川口ノ市街ナリ漁業ノ利アリ殊ニ商業上ニ於テハ東北乃至北海地方ト海上相通シ又那珂川ノ汽船ニ依リテ水戸市ト相往來シ運漕便利ナルヲ以テ貨物ノ集散多ク縣下屈指ノ商業地ナリ物産ハ海産物醬油味噌等ニシテ製造煙草委託工場數ヶ所アリ
平磯町 水戸ヨリ四九四九
湊町ニ隣接シ漁業繁盛ナリ夏時海水浴ヲナスモノ多シ町ノ北端字磯崎ニ酒列磯前神社アリ國幣中社トナス
大宮町 水戸ヨリ五五五五五
那珂郡ノ北部ニ位シ福島縣白河ニ通スル要路ニ當リ商業稍盛殊ニ此地方ハ葉煙草ノ産額多シ
久慈郡 水戸ヨリ二二二二二
本郡ノ物産ハ甚夥多シテ蒟蒻煙草寒水石斑石木炭ノ如キハ其名高シ而シテ本町ハ郡ノ東南ニ位シ南ハ鐵道ニ依リテ水戸ニ北ハ縣道ヲ經テ福島縣郡ニ通シ且交通便利ナルヲ以テ物産ノ集積多ク商業繁盛トシ又郡役所區裁判所中學校等アリ又本町ノ北(魯田村)ニ瑞龍山アリ舊水戸藩主德川光圀ノ隱棲セシ所今尙舊跡ヲ存シ山静ニ水清ク訪フ人ヲシテ高徳ヲ欽仰スルノ念ニ堪エサラシム
大子町 水戸ヨリ四四四四四
郡ノ北部ニ位シ福島縣棚倉ニ通スル要路ニ當リ太田町ニ亞ケル名邑ナリ
久慈町 太田ヨリ三三三三三
郡ノ東南ナル海岸ニ在リテ漁業ノ地ナリ
袋田ノ瀑布 水戸ヨリ三三三三三
袋田村ニ瀑布アリ袋田ノ瀧又ハ四度ノ瀧ト云フ月折時ノ半腹ニ懸リ高四十尺幅二十四尺兩崖楓樹多ク霜後ノ風景最佳ナリ 太田ヨリ五里餘
金砂城址 太田ヨリ五里餘
郡ノ中部ニ西金砂東金砂ノ兩山アリ西金砂ハ金砂村ニ在リテ高サ東金砂ニ及ハサレトモ甚險峻ナリ昔竹義秀ノ居城ナリ源賴朝之ヲ攻メ抜クコト能ハス謀ヲ以テ僅ニ其功ヲ收メタリシト云フ
(多賀郡)
水木濱(坂上村) 大磯停車場ヨリ十二町
河原子(河原子町) 下孫停車場ヨリ十町
助川(高鈴村) 水戸ヨリ十九哩七分
川尻濱(豊浦町) 川尻停車場ヨリ二十二町
高萩(松原町) 水戸ヨリ二十九哩四分
磯原(北中郷村) 水戸ヨリ三十五哩
大津町 關本停車場ヨリ十八町
平磯町 全上
何レモ前ハ大洋ニ面シ後ハ山岳ヲ負ヒ天然ノ景勝ニ富ミ海水浴ニ適スルヲ以テ夏時來遊スルモノ多シ又高萩ハ郡役所ノ在ル所且此地方ハ石灰産地トシ又高萩ハ津ノ磯原地方ハ縣下第一ノ石灰産地ナリ大津ハ磯節乾鮑ノ産額多ク水産學校アリ平磯ハ平磯灣ニ臨ミ灣内狹少ナルドモ水深クシテ碇泊ニ便ナルヲ以テ漁船商船ノ出入繁シ其他水木濱附近ニ泉ガ森ノ勝地アリ助川ノ地形高燥ニシテ眺望ノ快瀾ナル河原子附近ニ寒水石ノ産額多キ川尻ノ名産鹽辛ヲ産出スル如キ其特色トスル所ナリ
(鹿島郡)
鉾田町 水戸ヨリ八里十九町
郡役所ノ在ル所ニシテ北浦ニ沿ヒ水戸ヨリ銚子ニ通スル道ニ當リ貨物運漕ノ便多シ
鹿島町 水戸ヨリ七里四町但船便アリ
大字宮中ニ鹿島神社アリ武藝榎命ヲ祭ル神武天皇即位紀元元年ノ創建ニ係リ官幣大社ナリ境内ニ名勝多シ
(行方郡)
麻生町 水戸ヨリ十三里六町
土浦及高萩ヨリハ瀧船便アリ
香澄村 水戸ヨリ十四里十町
土浦及高萩全上
潮來町 土浦及高萩全上
水戸ヨリ十五里十二町
土浦及高萩全上
玉造町 土浦及高萩全上
水戸ヨリ九里五町
何レモ霞浦ニ沿ヒ郡内ノ名邑ナリ麻生町ハ郡役所區裁判所ノ在ル所玉造町及香澄村大字牛堀ハ舟楫ノ便宜ニ

小田村大字小田ノ往昔小田氏ノ據リ所建武中興ノ時北畠親房ノ東下スル小田治久ニ依リ義ヲ此處ニ唱フ當時ノ城址今耕地トナリ湮塹垣塹ノ跡僅ニ存ス小田城墟碑アリ
(眞壁郡)
下館町 水戸ヨリ三十一哩二分
郡ノ北方ニ偏シ舊下館藩主ノ城市ニシテ現ニ郡役所ノアル所ナリ交通便利ニシテ商業繁盛殊ニ近郡各村ノ穀ハ多ク下館停車場ヲ經輸出セラルハヲ以テ縣下ニ於テ米穀ノ輸出最モ多キハ此停車場トス又曝木縣ハ此地ノ特産ニシテ眞岡木綿ト稱シ有名ナルモノナリ然レトモ今多ク産セズ
下妻町 下館ヨリ四里三町
下館町ノ南ニ位シ舊下妻藩主ノ城市ニシテ區裁判所監獄中學校等アリ商業稍盛ナリ
眞壁町 下館ヨリ三三哩四町
岩瀬ヨリ三三哩十一町
下館町ノ東南ニ位シ筑波ノ山陰ニ在リ下妻下館ト相對シテ鼎足ノ姿ヲナシ商業工業ノ發達見ルベキモノアリ
雨引町 岩瀬ヨリ一里二五町
雨引山下ノ村ナリ山ヲ登ルコト八町雨引觀音アリ櫻樹ニ富ミ花時杖ヲ曳クモノ多シ
大寶村 下館ヨリ三三哩九町
縣社ハ福神社アリ其創立古ク地高燥ニシテ大寶湖ニ臨ミ風光宜シ
關館城址 下館ヨリ二里三十四町
大寶沼ノ北岸内村大字關館ニ關城ノ址アリ與國元年城ヲ關宗祐北畠親房ノ旨ヲ奉シ本城ニ據リテ義兵ヲ擧ク翌年小田城陥リ親房退キテ此ニ保チ孤軍ヲ以テ大敵ヲ防クコト二年城遂ニ陷リ宗祐及子宗政之ニ死ス親房ノ著セル有名ナル神皇正統記ハ此城ニ於テ成リシナリ今湖畔ニ宗祐ノ墓及關城ノ碑アリ寒煙寂莫吊古ノ客ヲシテ當年ヲ忍バシム
(結城郡)
結城町 水戸ヨリ三十七哩三分
郡ノ北隅ニ偏シ舊結城藩主ノ城市ナリ交通便利ニシテ商業繁盛結城絨及結城木綿ハ此地ノ物産ニシテ其名高シ
宗道村 下館ヨリ五里七町
郡ノ東部ニ位シ絹川ニ沿ヒ運漕ノ便アリ郡役所ノ在ル所ナリ
石下町 宗道ヨリ一里十七町
宗道村ノ南ニアリ絹川ニ沿ヒ石下木綿ヲ産ス縣立工業試驗場アリ
水海道町 宗道ヨリ四里十町
土浦ヨリ五里二十二町
郡ノ南隅ニ位シ絹川ニ沿ヒ運送最便ニ百貨輻輳シ縣下著名ノ商業地ナリ縣立中學校アリ
(猿島郡)
古河町 水戸ヨリ五十一哩四分
郡ノ西方ニ偏シ舊古河藩ノ城市ニシテ古來下館ノ要地タリ今鐵道ニ沿ヒ商業繁盛ナリ隣村勝鹿村大字大堤蛙延寺ニ熊澤蕃山ノ墓アリ蕃山ハ貞享四年八月幕府ノ命ヲ以テ古河ニ移リ十月表ヲ上リ貞享四年八月幕府ノ命祿四年八月終ニ此ニ歿ス又上村新郷村大字鴻巣ハ所謂古河公方足利成氏ノ據リシ所ニシテ其古址アリ全大字長谷ニハ約三十町歩ノ桃林アリ盛花ノ候東京其他ヨリ杖ヲ曳クモノ多シ
境町 古河ヨリ三三哩三十二町
結城ヨリ五里二十八町
郡役所ノ在ル所ニシテ利根川ニ沿ヒ結城古河水海道等ニ通スルヲ以テ水陸ノ便宜シク商業繁盛ナリ
岩井町 境ヨリ三三哩六町
境町ノ東南ニアリ此地方茶及葉煙草ノ產地ニシテ其產額夥シク本町ハ其集散ノ中心地ナリ又本町ハ天慶年中平將門僞宮ヲ建シ所ニシテ今尙ホ古址ヲ存ス因ニ記ス嘉永年間米國ノ使節ペリ浦賀ニ來リシ時此地地方ノ領主久世大和守旅宿ノ徒然ヲ慰メントテ茶數斤ヲ贈リシニ大ニ其嗜好ニ適シタリ是レ米國ニ製茶ヲ輸出スルニ至リタル濫觴ナリト一説ナリ
(北相馬郡)
取手町 水戸ヨリ四十八哩三分
利根川ニ沿ヒ人家接續市街繁盛郡役所ノ在ル所ナリ酢ハ物産ノ著名ナルモノナリ
守谷町 取手ヨリ二里三十一町
郡ノ中央ニ位シ郡内ノ名邑ナリ平將門城郭ヲ設ケシ所ニシテ廢址猶存ス

備考

一 本表ハ重ニ明治四十一年中又ハ四十一年末現在ノ事實ヲ掲載シタルニ他最近ノ事實ヲ得タルモノハ之ニ依ル但其ノ日時ヲ異ニスルモノニ付キ表中ニ記載セサルモノ左ノ如シ
一 土地及戶口ノ部 官有地ハ四十二年三月三十一日民有地ハ四十二年一月一日現在ナリ
一 生産物ノ部 家禽羽數ハ總テ四十二年六月末日現在、全產卵ハ四十二年七月ヨリ四十二年六月迄ノ分、製鹽モ全上、清酒及酒ハ四十二年十月ヨリ四十二年九月迄ノ分ナリ
一 交通ノ部 船舶小船以下及諸車ハ四十二年三月末日現在
一 學事ノ部 學齡兒童、學校、幼稚園、圖書館、教員、教員月俸ハ四十二年三月末日、學級、生徒ハ全年三月一日、兒童百中出席率、卒業者ハ四十二年度、公學收入、公學費ハ四年度ニシテ縣、郡、市町村ノ計内譯ト符合セサルハ縣及郡ノ市町村ニ對スル補助費ヲ扣除シタルニ由ル、學校基本財産ハ四十二年三月末日現在ナリ
一 資産及負債ノ部 市町村基本財産ハ四十二年三月末日、其ノ他ハ四十二年三月末日現在ナリ
一 財政ノ部 租稅負擔四十二年度市町村稅及今年度ノ郡、市、町村歲入出ハ預算ヲ揭ケ又四十二年度豫算中歲入出ハ四十二年十月迄ノ追加更正シタルモノ、郡市町村歲入出ハ通常會ノ決議額ナリ

茨城縣 寄贈本



鮑ノ産額多ク水産學校アリ平瀨ノ平瀨灣ニ臨ミ灣内狭少
ナレドモ水深クシテ碇泊ニ便ナルヲ以テ漁船商船ノ出入
繁シ其他水木濱附近ニ泉ガ森ノ勝地アリ助川ノ地形高
燥ニシテ眺望ノ快潤ナル河原子附近ノ寒水石ノ産額多
キ川尻ノ名産鹽辛ヲ産出スル如キ其特色トスル所ナリ
(鹿島郡)

古河公方足利成氏ノ據リシ所ニシテ其古址アリ全大宇
長谷ニハ約三十町歩ノ桃林アリ盛花ノ候東京其他ヨリ
杖ヲ曳クモノ多シ
郡役所ノ在ル所ニシテ利根川ニ沿ヒ結城古河水海道等
ニ通スルヲ以テ水陸ノ便宜シク商業繁盛ナリ

明治四十三年二月二十三日印刷
明治四十三年二月二十五日發行

茨城縣

印刷者 横須賀留吉

印刷所 好文章活版所

水戸市上市元白銀町五番地

