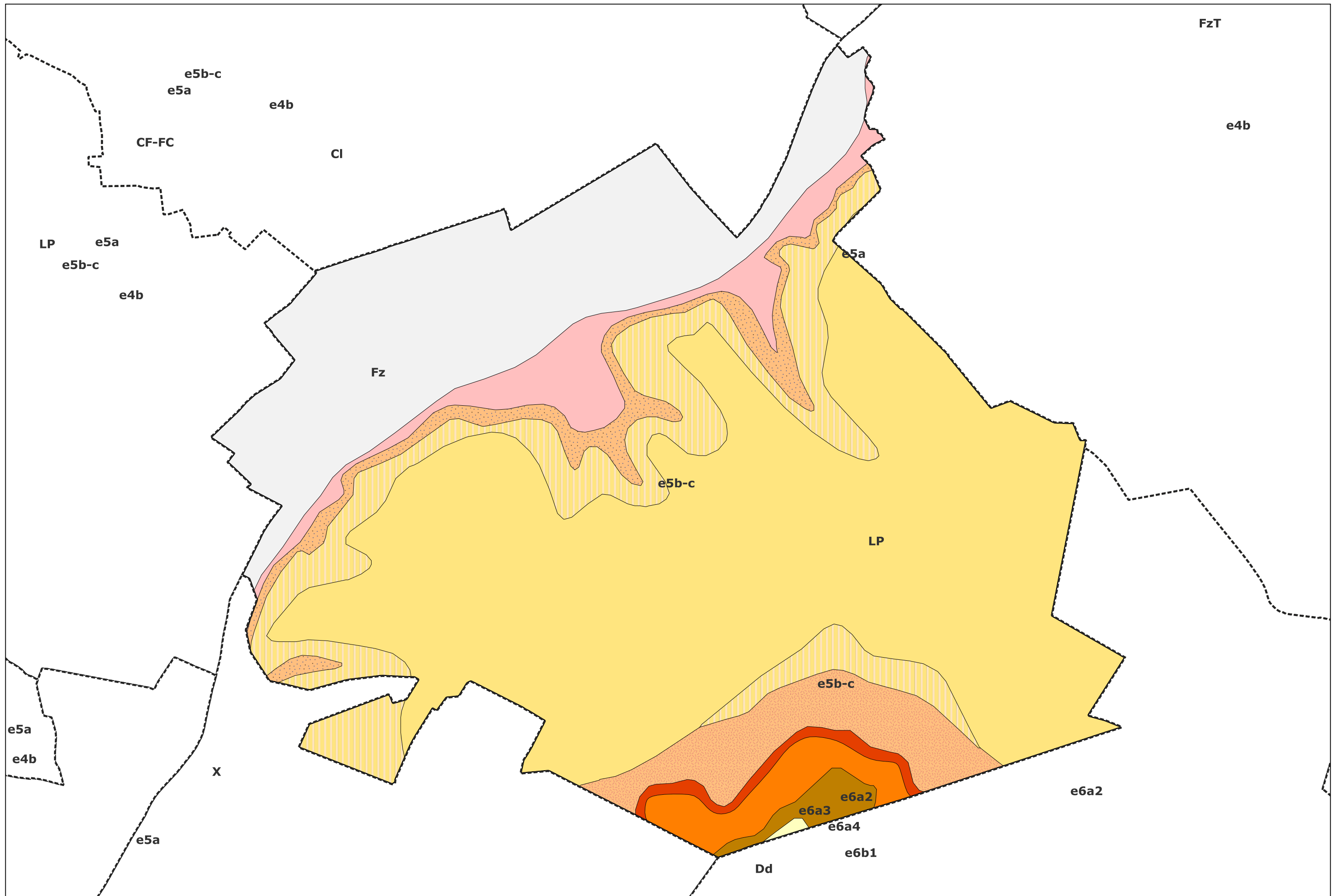












# Carte géologique des sols de la commune de Creil



# Légende de la carte géologique de la commune de Creil

-  Fz, Alluvions récentes : argiles et limons, parfois tourbeux - 2
-  Dd, Sables éoliens formant des dunes (Quaternaire) - 11
-  LP, Limons argileux des plateaux, à composante loessique - 26
-  e6b1, Sable quartzeux verdâtre d'Ezanville, Calcaire de Ducy, Horizon de Mortefontaine et Calcaire et Marnes de Saint-Ouen (faciès "Marinésien" inférieur et moyen) (Bartonnien supérieur) - 48
-  e6a4, Sables de Beauchamp (faciès "Auversien") (Bartonnien inférieur) - 51
-  e6a3, Argiles ("Argile de Saint-Gobain, Argiles de Villeneuve-sur-Verberie") (faciès "Auversien") (Bartonnien inférieur) - 52
-  e6a2, Sables roux à niveaux de galets ("Sables d'Auvers")(faciès "Auversien") (Bartonnien inférieur) - 53
-  e5b-c, Calcaire grossier et Calcaire à cérithes (Lutétien moyen et supérieur) - 56
-  e5a, Calcaires et sables glauconieux ("Glaucanie grossière"), Calcaire à Nummulites laevigatus ("Pierre à Liards") (Lutétien inférieur) - 62
-  e4b, Argile de Laon, Sables de Cuise s.l. (faciès "Cuisien" indifférencié) (Yprésien supérieur) - 64