

WikiData

zione di BBCC



Susanna Giaccai

Terme di Tettuccio, Montecatini Terme

Foto **Elisa Salvicchi** CC BY SA in Commons



WIKISOURCE



progetti organici avviati

- Biblioteca comunale di Trento
- Università di Salerno
- Università di Torino
- BEIC, Milano
- Università di Firenze
- Università di Padova
- Università Ca' Foscari di Venezia
- Università Federico II di Napoli
- ICCU
- ICCD
-

[Link a GLAM/Progetti](#)

Luigi Catalani

I progetti Wikimedia per l'apprendimento delle competenze informative e digitali in biblioteca, a scuola, nelle università in AIB studi, n. 2 2017.

Mondo Wikimedia



https://it.wikipedia.org/wiki/Wikimedia_Foundation#Progetti

10 piattaforme



Leggi

Visualizza wikitesto

Cronologia



Cerca all'interno di Wikidata



collaborativa

Benvenuto su Wikidata

la base di conoscenza libera con 52 782 979 elementi che chiunque può modificare.

Introduzione • Bar • Portale comunità • Aiuto



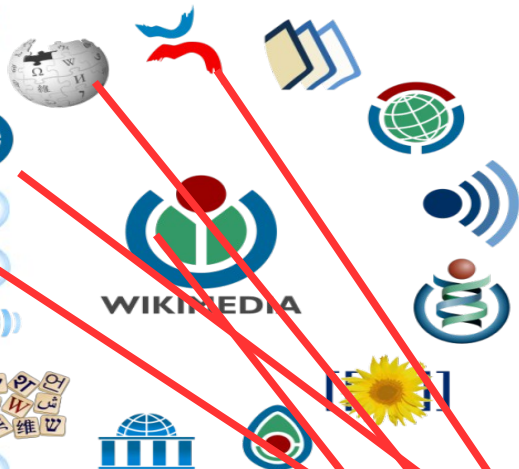
Benvenuto!

Wikidata è una base di conoscenza libera e aperta che può essere letta e modificata allo stesso modo da umani e macchine.




Ulteriori informazioni sui dati


Sei nuovo nel meraviglioso mondo dei dati? Sviluppa e migliora la tua alfabetizzazione sui dati attraverso corsi studiati per ottenere la massima produttività e sentirsi



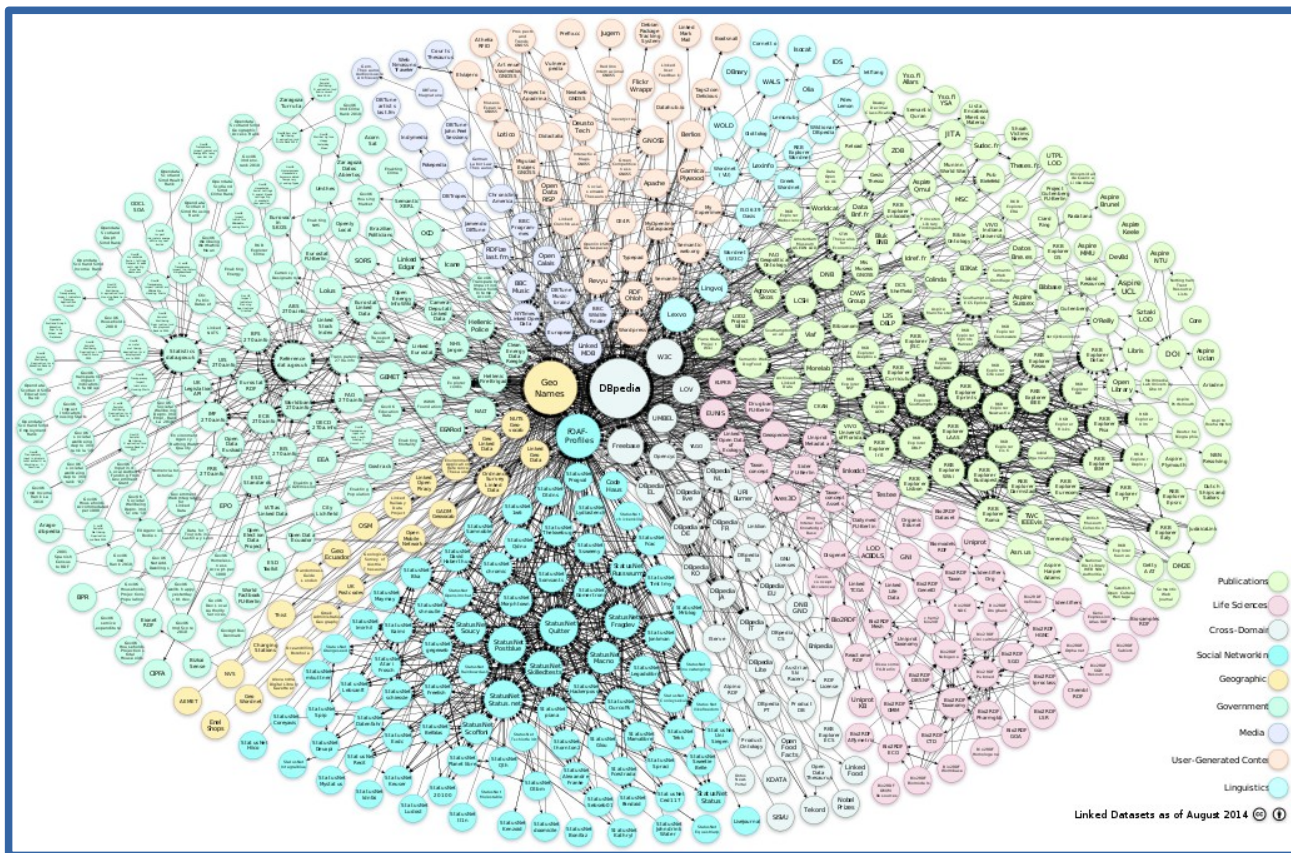
Freebase



WIKIDATA



Mondo linked open data



ARL Wikidata Task Force White Paper

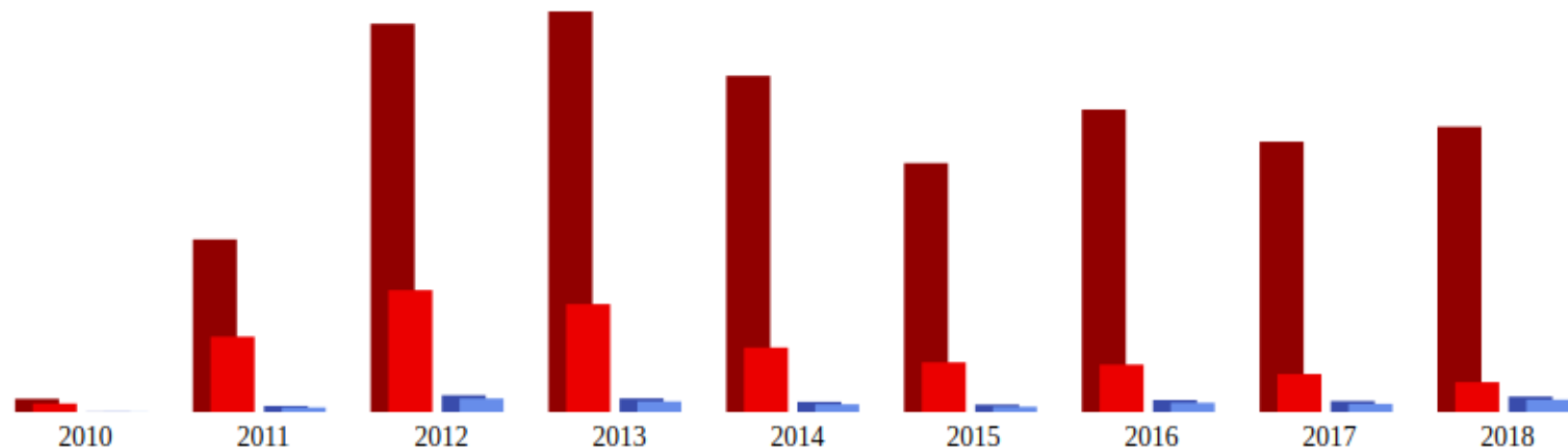
DRAFT FOR PUBLIC COMMENT through November 30, 2018

ARL Wikidata Task Force White Paper	0
About ARL	1
Task Force Members	1
Executive Summary	1
Recommendations	5
Introduction	5
A Brief History and Introduction to Wikidata	7
Wikidata and Wikibase lower barriers to LOD, help scale its applications	12
The Culture and Policy Environment of Wikidata	13
Wikidata and Wikibase Applications	13
Authority Data & Using Wikidata as a Linking Hub	14
Notable Examples in the Research Library Community	15

Nuovo progetto che usa Wikidata



Wiki Loves Monuments (WLM)
è un concorso fotografico mondiale
svolto annualmente nel mese di settembre
il cui scopo è raccogliere immagini
del patrimonio culturale mondiale
affinché possano essere caricate su Wikipedia



Year	Countries	Uploads	Images used in the wikis	Uploaders	Uploaders registered after competition start
2010	1	11990	7650 (63%)	199	141 (70%)
2011	18	156598	68377 (43%)	5505	4132 (75%)
2012	34	352273	110591 (31%)	15210	12315 (80%)
2013	53	363460	97904 (26%)	12395	9598 (77%)
2014	41	305030	58469 (19%)	9209	7010 (76%)
2015	33	225827	45081 (19%)	6754	4805 (71%)
2016	42	274447	43043 (15%)	10881	8433 (77%)
2017	52	245281	34456 (14%)	9987	7393 (74%)
2018	56	258788	27077 (10%)	14043	11158 (79%)

Statistiche mondiali
di caricamento fotografie
e numero di fotografi coinvolti

Le fotografie del concorso WLM
sono caricate su Commons
con questa licenza,
che consente anche l'uso commerciale



Attribution-ShareAlike 4.0 International
(CC BY-SA 4.0)

Libertà di panorama in Europa

Mappa dello stato di libertà di panorama nei paesi europei:

Verde Esiste libertà di panorama, anche per opere d'arte.

Verde chiaro Esiste libertà di panorama solo per edifici.

Giallo Esiste libertà di panorama solo per uso non-commerciale.

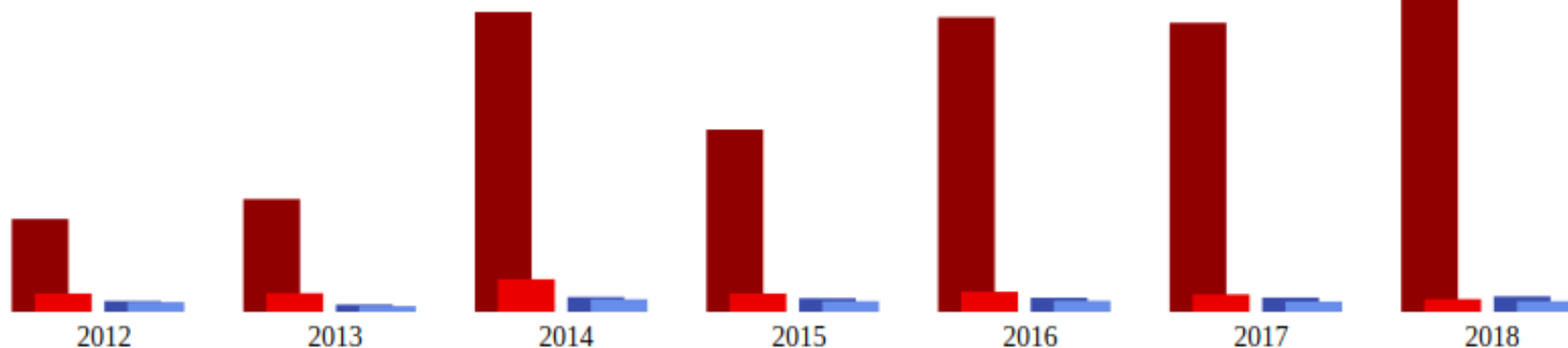
Rosso Non esiste libertà di panorama.

Sconosciuto. (Andorra, San Marino, Monaco e Malta)

In Italia non esiste la **Libertà di panorama**



Concorso promosso da Wikimedia Italia



Year	Uploads	Images used in the wikis	Uploaders	Uploaders registered after competition start
2012	6440	1277 (19%)	755	683 (90%)
2013	7820	1297 (16%)	507	405 (79%)
2014	20804	2265 (10%)	1028	878 (85%)
2015	12647	1276 (10%)	945	744 (78%)
2016	20437	1394 (6%)	981	774 (78%)
2017	20053	1214 (6%)	992	719 (72%)
2018	28105	885 (3%)	1077	742 (68%)

In 7 anni

116.306 foto di

ca. **10.000**

beni culturali liberati fatte

da **6.305** fotografi

Progetto Toscana

- Gruppo di wikimediani coordinati da Alessandro Marchetti
- 18 Comuni di Pistoia
- 204 beni culturali
- 110 fotografi
- 11.006 foto

User:Sailko : 4489 files.
User:Mongolo1984 : 3988 files.
User:Alexmar983 : 407 files.
User:Ettore : 295 files.
User:Claudiominghi : 226 files.
User:Michela.osteri : 189 files.
User:Costaetrusca : 178 files.
User:Luciano Bernardi : 117 files.
User:Mano1221 : 115 files.
User:Diego Baglieri : 110 files.

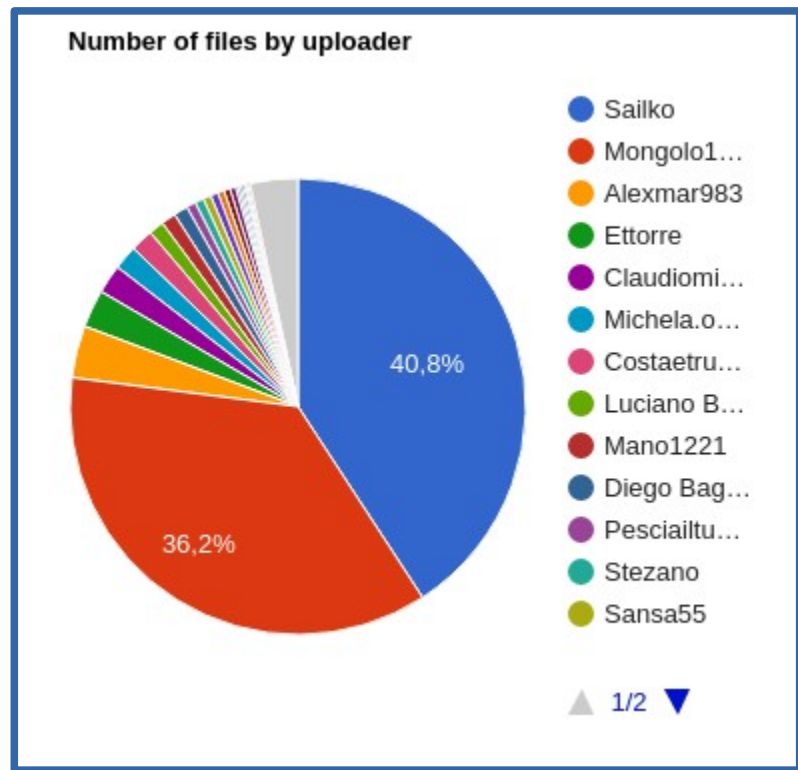





Foto **Elisa Salvicchi** CC BY SA in Commons Terme di Tettuccio, Montecatini Terme

Progetto WLM in provincia di Pistoia



Wiki loves monuments nella Provincia di Pistoia

Che cosa è [[modifica wikitesto](#)]

Wiki Loves Monuments è il più grande concorso fotografico mondiale. Nato nel 2010 ha sin ad ora coinvolto oltre 60.000 fotografi che hanno donato con licenza **CC BY SA** oltre 1,7 milioni di fotografie di beni culturali di 76 paesi del mondo caricandole su **Wikimedia Commons**, il maggior sito mondiale di oggetti multimediali che attualmente contiene oltre 48 milioni di fotografie, filmati, video liberamente riusabili da chiunque.

Indice [\[nascondi\]](#)

- 1 [Che cosa è](#)
- 2 [Come partecipare](#)
- 3 [Lista monumenti](#)
- 4 [Pagine correlate](#)
- 5 [Mass message](#)
- 6 [Rassegna Stampa](#)
- 7 [Nuovi utenti](#)
- 8 [Concorso 2017](#)

URL

Lista beni culturali fotografabili in provincia di Pistoia



WIKIPEDIA
L'enciclopedia libera

- [Pagina principale](#)
- [Ultime modifiche](#)
- [Una voce a caso](#)
- [Nelle vicinanze](#)
- [Vetrina](#)
- [Aiuto](#)
- [Sportello informazioni](#)
- [Biblioteca Wikipedia](#)
- [Oblate/Scuola](#)
- [Voto donne](#)

 [Giaccai](#)  **1** 

[discussioni](#) [prove](#) [preferenze](#) [beta](#)

[osservati](#) [speciali](#) [contributi](#) [esci](#)

Progetto **Discussione** [Leggi](#) [Altro](#)

Progetto:Wiki Loves Monuments 2018/Monumenti/Toscana/Provincia di Pistoia

[< Progetto:Wiki Loves Monuments 2018](#) | [Monumenti](#) | [Toscana](#)
[Elemento di Wikidata non trovato.](#)

Questi sono gli enti e i comuni che hanno autorizzato la partecipazione dei propri monumenti per [Wiki Loves Monuments Italia 2018](#).

Se non trovi i monumenti che ti aspetti, puoi aiutare anche tu: contatta il comune o l'ente privato che gestisce il bene di tuo interesse e [invitalo a rilasciare](#)

Mappa di tutte le coordinate:
[OpenStreetMap](#) 
• [Bing](#) (max 200)  -

[URL](#) →

elemento

Villa Rospigliosi (Q4012484)

villa di Lamporecchio

- [Proprietà assenti più rilevanti](#)
- [In altre lingue](#)



Dichiarazioni

[istanza di](#)



[villa](#)

▾ [0 riferimenti](#)

Fonte dei dati



[URL](#)

Import massivo

dati.beniculturali.it



WIKIDATA

Italiano Giaccai 1 discussioni Sandbox preferenze beta osservati speciali esci

Elemento **Discussione** Etichette Altro v Cerca all'interno di Wikidat Q

Centro di documentazione Giovanni Michelucci

(Q55374953)

Nessuna descrizione definita

- Proprietà assenti più rilevanti
- In altre lingue

Dichiarazioni

istanza di	bene immobile	modifica
------------	---------------	--------------------------

Errore.non è un edificio

Verifica in loco

Dal sito ufficiale



Il Centro di Documentazione Giovanni Michelucci

Allestito nel piano ammezzato del palazzo comunale il Centro raccoglie disegni, foto e plastici sull'intera opera architettonica, dagli inizi della carriera fino agli ultimi progetti. L'intera raccolta è costituita da un corpo di circa 900 disegni alcuni dei quali anche con annotazioni autografe. Alcuni schizzi preparatori di progetti, mobili di design realizzati dall'archietto e plastici, sono visibili in esposizione pemanente nel grande salone del Centro. Quest'ultimo conserva anche un'aggiornata biblioteca specializzata a disposizione degli studiosi.

Forma del nome

Badia di San Salvatore in Agna <Montale>

Data ultima modifica: 01/05/2017, Data creazione: 23/6/2011

Tipologia e qualificazione chiesa sussidiaria

Denominazione Badia di San Salvatore in Agna <Montale> 

Altre denominazioni S. Salvatore in Agna

Notizie 772 (testimonianza intero bene)

URL →

WIKIDATA

Creata 2013

Unificati 28/11/18

Creata 2018 bot

[abbazia di San Salvatore in Agna \(Q3603246\)](#) : [chiesa](#) in [Montale](#), [Italia](#)
edificio religioso di Montale

9 statements, 1 sitelink - 17:49, 28 nov 2018

[chiesa di San Salvatore ad Agna \(Q55169331\)](#) : [chiesa](#) in [Montale](#), [Italia](#)

5 statements, 0 sitelinks - 17:49, 28 nov 2018

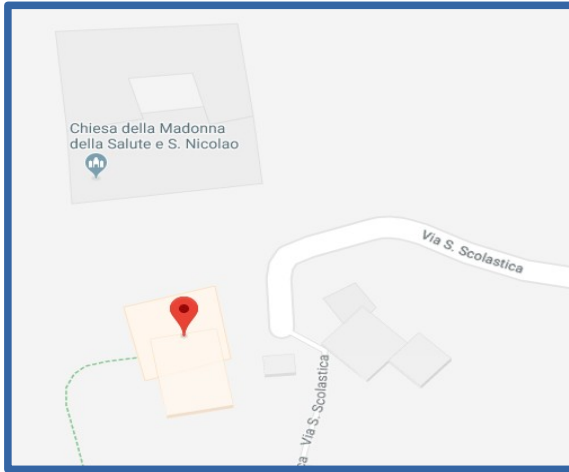
localizzazione

OSM

Googlemaps

- Individuazione esatta del bene
- Individuazione del nome esatto della strada
- Connessione con identificativi diversi
 - Googlemaps
 - Open Street Maps
 - Geonames
 - TCI
 - Trip Advisor
 - Ecc.

Palazzo pretorio a Buggiano Castello



abbazia di San Salvatore in Agna (Q3603246)

edificio religioso di Montale
chiesa di San Salvatore ad Agna

Funzione di suggerimento

▼ Proprietà assenti più rilevanti

Property ID	Label	Relative	Add Claim
P373	categoria su Commons	49.18%	
P571	data di fondazione	10.37%	
P84	architetto	4.01%	+
P276	luogo	3.87%	+
P140	religione	3.55%	+
P138	prende il nome da	3.53%	+
P856	sito web ufficiale	3.41%	
P825	dedicato a	3.25%	+
P417	santo patrono	3.21%	+
P1448	nome ufficiale	2.32%	



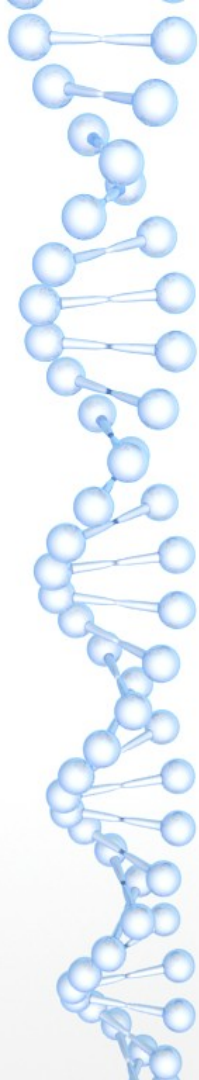
WLM 2019, programma in Toscana

Da fare:

Alexmar983 CC BY SA Chiesa di Serravalle

- 1 – completamento mappatura edifici religiosi della Diocesi di Pescia
- 2 – avvio di un manuale di lavoro
- 3 - coinvolgimento dei Comuni di Piombino, Pescia, Palaia e Prato
- 4 – seminari per la mappatura in Wikidata





● Grazie !



- Susanna Giaccai
- giaccai@gmail.com
- Utente:giaccai

