

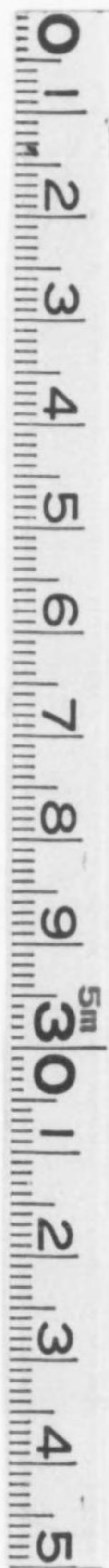
特271-267



1200501127244

特271

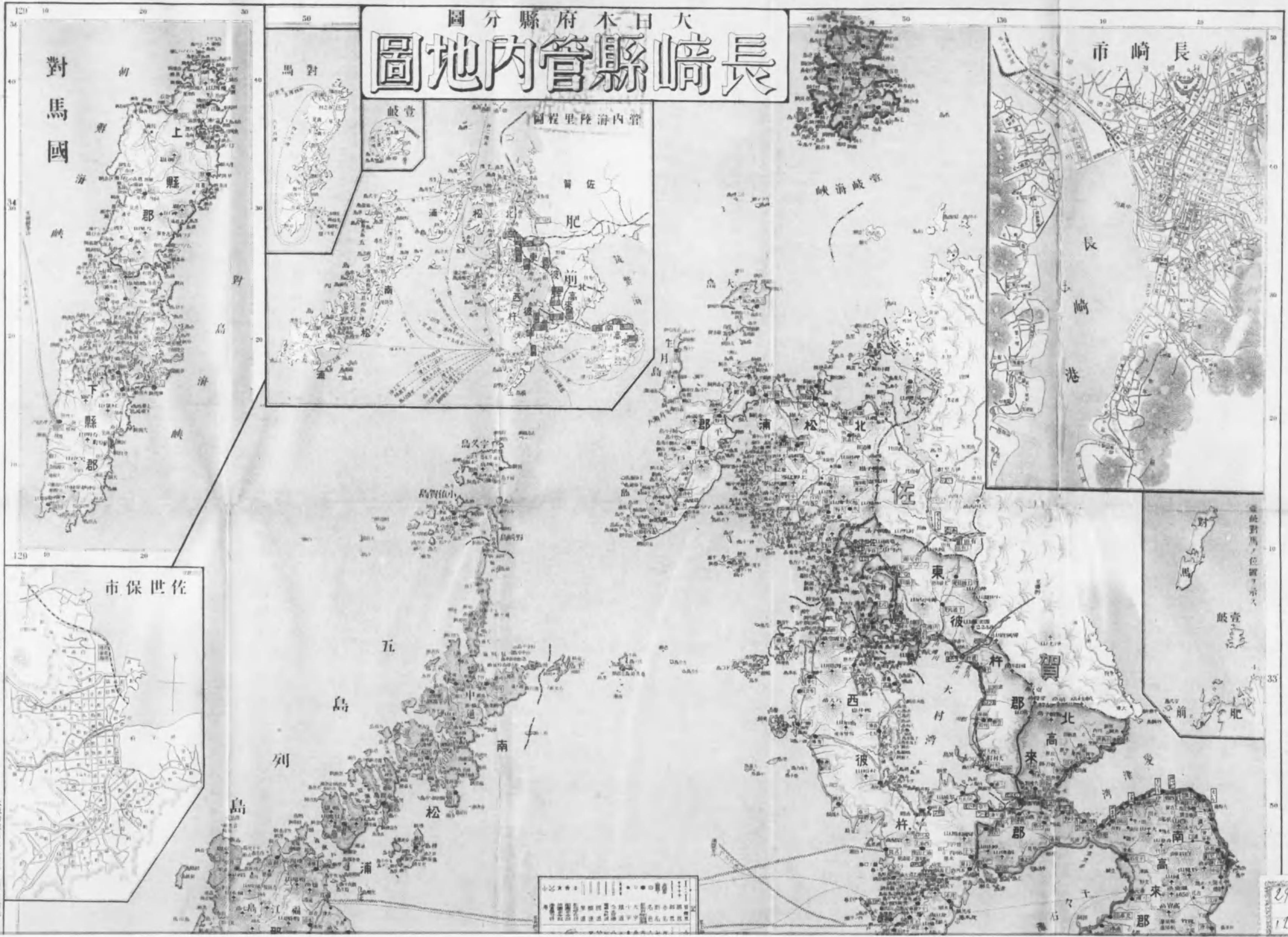
267



始



# 大日本府縣分圖 長崎縣管內地圖



對馬國

長崎市

佐世保市

本圖係根據大正三年(一九一四年)日本地理院編纂之「大日本府縣分圖」而製成者也。其內容之詳盡，實為日本各府縣分圖中之冠。茲將其內容之要點，分述於後：

一、全圖之範圍：自北緯三十四度至三十九度，東經一百二十度至一百四十度。

二、全圖之比例尺：一厘米代表一百公里。

三、全圖之內容：包括各府縣之界線、主要城市、交通線、地形、水文等。

四、全圖之特色：採用最新之測量數據，繪製精確，且附有詳細之地名索引。

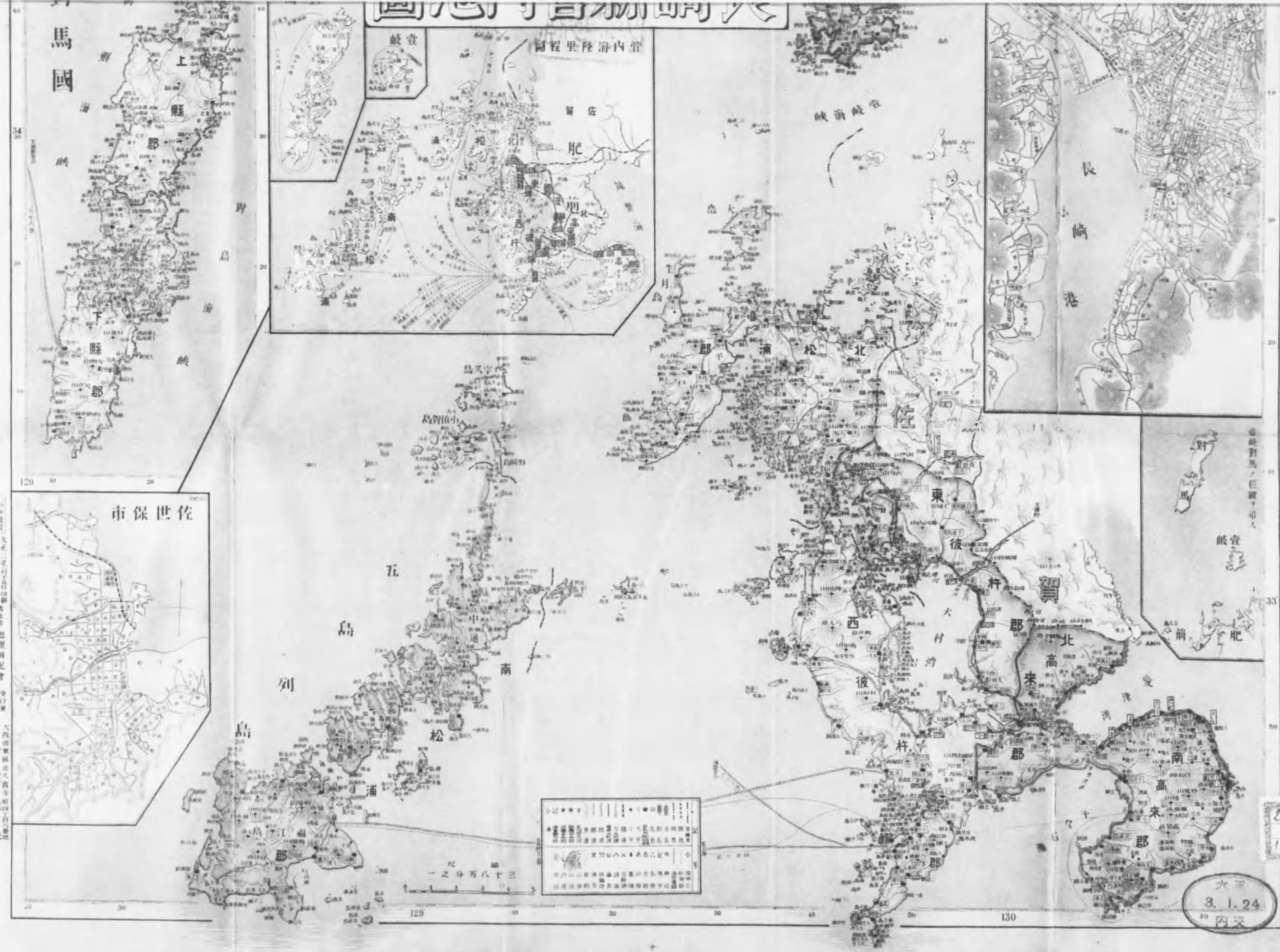
五、全圖之用途：適用於地理研究、旅行參考、商業發展等。

六、全圖之發行：由地理院發行，每冊售價大洋一元。

七、全圖之版權：本圖之版權歸地理院所有，未經許可，不得翻印。

290  
174

# 大分県管内図



馬國

上縣

下縣

岐登

管内陸里程圖

岐前峽

長崎港

佐世保市

五島

列島

島

松

三十八分之二

Legend box containing symbols for roads and other features.

大正 3.1.24  
内文

296  
174

大分県管内図  
大正三年刊  
大分県地理研究會  
發行  
大分市東區北久留寺町四丁目  
千原徳松

終

