


特31

204



三重縣御巫清生編輯
三重縣地誌略

全

025663-000-5

特31-204

三重縣地誌略

御巫 清生 / 編

M11

ADC-3185



三重縣小學教科書
御正清生編輯

三重縣地誌略

三重縣地誌略

例言

一此編ハ、日本地誌畧ノ體ニ倣ヒ、首トシテ縣内ノ地形ヲ掲ゲ、旁ヲ統計法制ノ梗概ヲ附記ス、
一縣内國郡記載ノ順序モ、亦地誌畧ニ據リ、東海道伊賀國ヲ始トシ、次ニ伊勢志摩ノ二國ニ及ビ、南海道紀伊國牟婁郡ニ終ル、
一國郡ノ名稱ハ、單ニ伊勢或ハ志摩ト云ヒ、安濃或ハ荅志ト云フ、然レモ郡名ノ、國名或ハ其他ノ地名ニ混ズルノ嫌アル者ハ、伊賀郡或ハ桑

名郡ト記ス

一 山川、島岬、港灣等ハ、著名ノ者ヲ掲ゲ、又其長短高低、淺深ヲ記ス、其未ダ實測ヲ經ザル者ハ、唯其名ヲ掲ゲテ、丈量ヲ載セズ、

一 驛路ハ、東海道、伊勢街道ノ二道ニ屬スル驛名ヲ、各郡ノ下ニ附記ス、其餘ノ街道ハ、皆之ヲ省ク、

一 物數ヲ計フルニ、戸口ハ百位マデ、村市田圃ハ拾位マデ、經緯度、及ビ幅員、周廻廣袤等ハ、壹位マデヲ記載ス、但シ百位以下ノ戸口ト、拾位以

下ノ村市田圃トハ、此例ニアラス、

一 凡ソ吾ガ文法、ツラナリテ、ソバダキテ等ノ如キ、體言ニ綴字ヲ加ヘタル者ヲ記シテ、連リテ、峙キテト爲スハ、其體裁ヲ得ズ、然レモ此編猶ホ連リテ、峙キテトスル者ハ、一ハ讀法ニ便ニシ、一ハ從來連ツテ、峙ツテト訓スルノ訛リヲ示スナリ、又隔テテ、聳エテノ如キモ、亦綴字ヲ加ヘテ、讀法ニ便ニス、

明治十一年二月

御巫清生識

三重縣地誌畧

從八位 御巫清生編輯

總論

三重縣ハ東海道ノ西端ニ位シ、南海道ノ東頭ニ
跨リ、北緯三十三度乃至三十五度、西經三度乃至
五度、地形ハ西南ニ長ク、東南ニ短ク、相交ハリテ
又字ノ狀ヲ爲ス、長キ者四十四里、短キ者二十四
里、幅貢ハ三百六十方里アリ、

東ハ海ヲ隔テテ、尾張、參河、愛知縣、遠江、靜岡縣ニ對シ、

東南八、南洋ニ面シテ、遠江灘靜岡縣紀伊灘和歌山縣

連リ、西南八、熊野川ニ沿ヒテ、和歌山縣ト界シ、西

北八、山ニ倚リテ、大和堺縣山城京都府近江滋賀縣ニ接

シ、且北山川ニ沿ヒテ、和歌山縣ニ交ハリ、東北八、

伊尾川木曾川ニ臨ミテ、美濃岐阜縣尾張ニ隣ル

縣地八、四國ニ亘リ、十九郡餘ヲ管轄ス、村邑千五

百餘、人口八十貳萬貳千五百餘、歲入大凡百九十

五萬圓アリ

伊賀國、四郡阿拜、山田、伊賀、名張、


伊勢國、十三郡桑名、負辨、朝明、三重、河曲、

鈴鹿、奄藝、安濃、壹志、飯高、飯野、

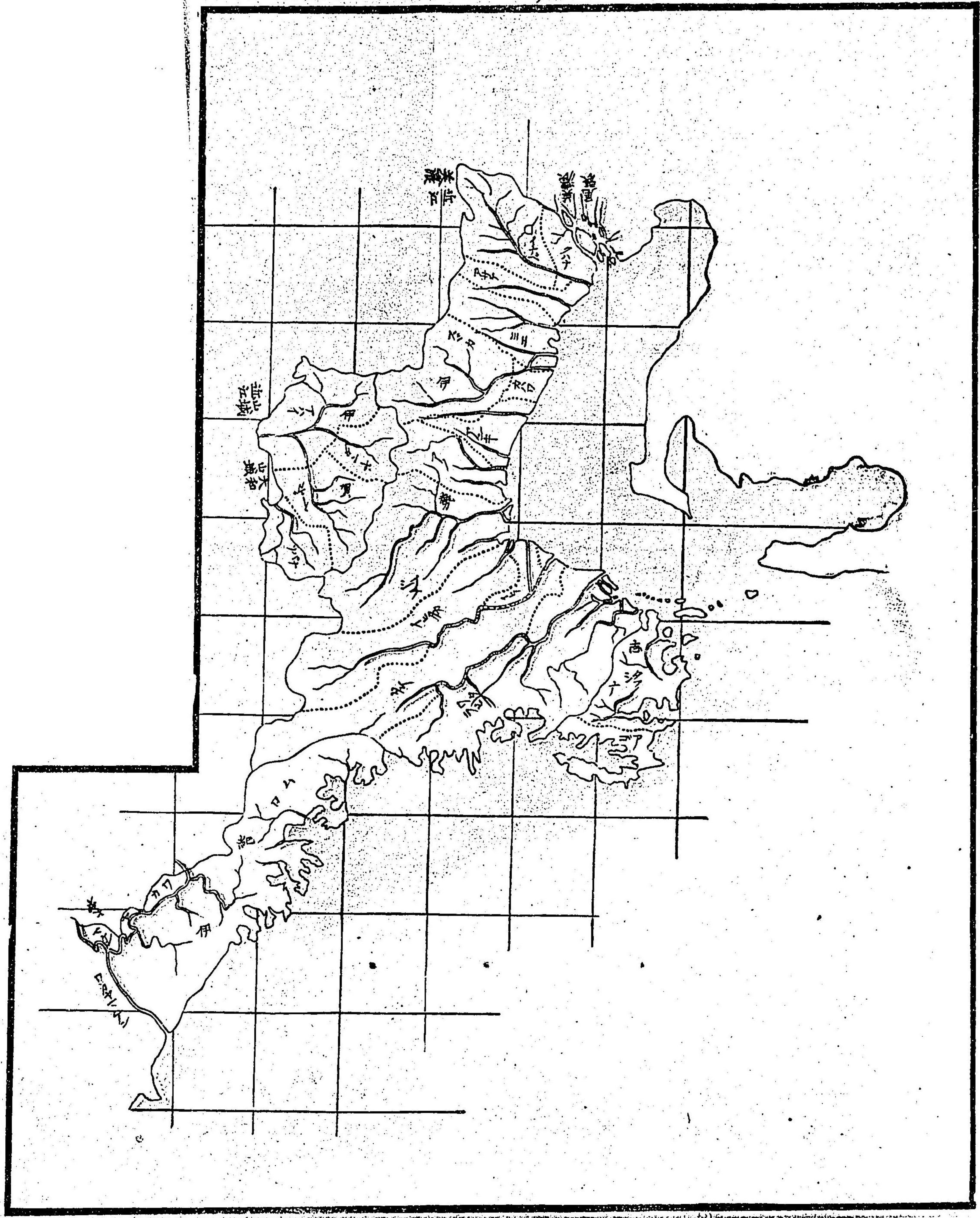
多氣、度會、

志摩國、二郡谷志、英虞、

紀伊國、七郡牟婁、大約三分一



三皇縣地誌
卷之三
三皇縣地誌



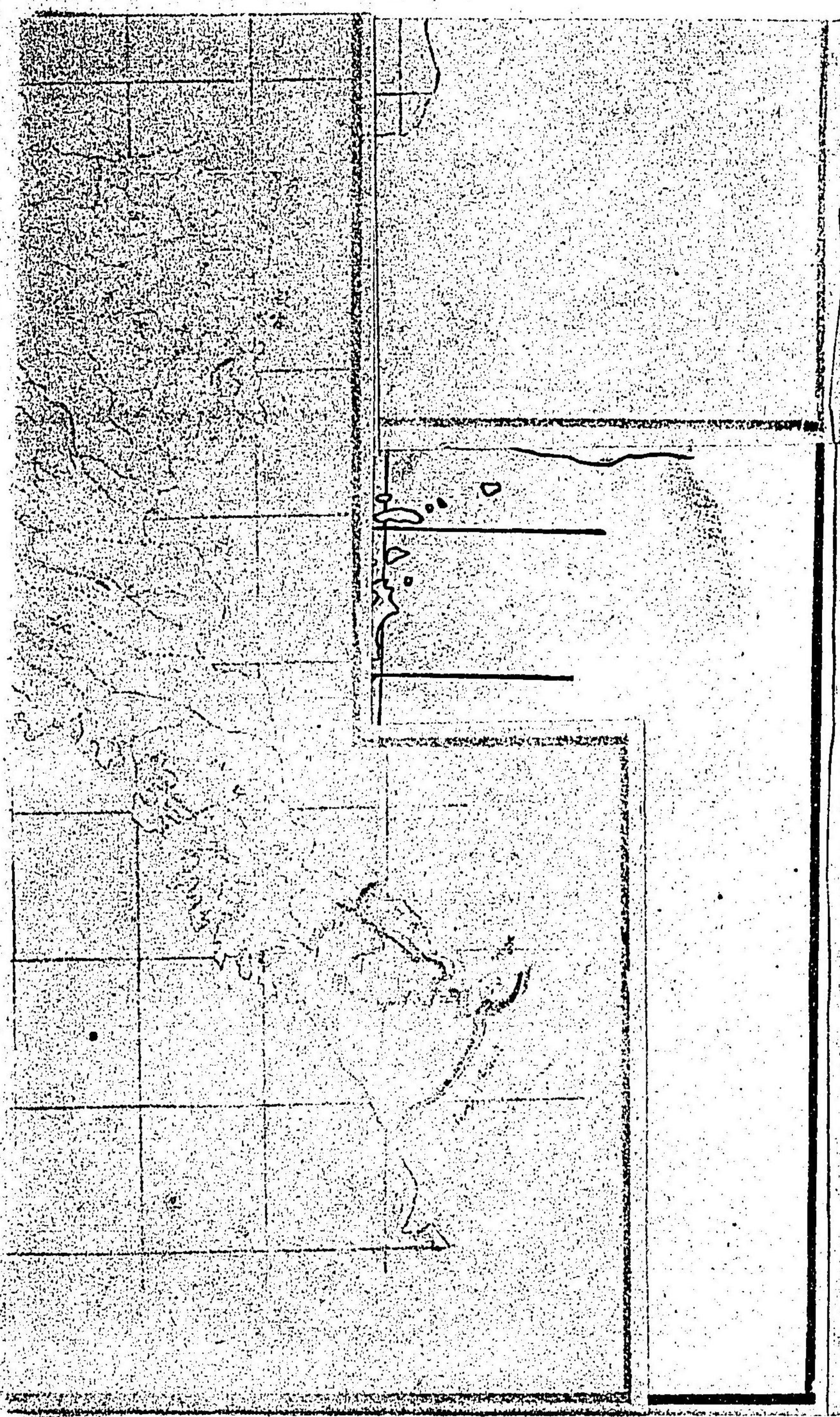
伊賀國

東ハ伊勢ニ隣リ、西ハ大和、山城ニ連リ、南ハ大和
ニ界ヒシ、西北及ビ北ハ近江ニ接ス、
周廻三十九里、幅員四十三方里、村邑百九十、戸數
二萬千六百、人口九萬八千六百、田圃一萬四千百
四十八町アリ、
山岳四周シ、薪炭自ラ足リ、平地少シト雖、
能ク熟シ、秔稻殊ニ多シ、

阿拜郡

舊ト阿并
郡ト稱ス

南ハ伊賀郡ニ交ハリ、東南ハ山田郡ニ連リ、東ハ伊



勢ヲ限リ、北ハ、近江ニ隣
リ、西ハ、山城ニ接ス、
加太山、東ニ横夕ハリ、三
國が岳ハ、北角ニ聳エテ、
伊賀、伊勢、近江ノ三國ヲ
交界ス、
高旗山、篠が岳ハ、西疆ニ、
靈山ハ、東部ニアリ、
服部川ハ、東南ヨリ來リ、
西流シテ、柘植川、及ビ長

上野車阪ノ遠景



田川ヲ承ケ、島が原村ヨリ、山城ニ至ル、水源ヲ距
ル、拾七里、

柘植川ハ、靈山ニ發シ、川合川ニ會シ、西流シテ、服
部川ニ入ル、川合川ハ、近江ニ發ス、

上野ハ、服部川ノ南ニアリテ、市坊三十五、戸數
貳千八百、人口、壹萬貳千參百、三重縣出張所、及

ビ區裁判所アリ、藤堂氏ノ舊本府ナリ、

産物ハ、石灰、蒟蒻、松茸、茶、丸柱、焼ノ陶器、傘等ナリ

山田郡

東及ビ北ハ、伊勢ニ連リ、西北ハ、阿拜ニ隣リ、西南

ハ、伊賀郡ニ交ル、
 岡陵起伏シ、山勢相連リ、
 溪流ノ會シテ、阿拜ニ至
 ル者ハ、服部川トナリ、伊
 賀郡ニ至ル者ハ、長田川
 トナル、
 布引山ハ、東疆ニ横タハ
 リ、笠取山、其北ニ連ル、
 山田川ハ、布引山ニ發シ、
 溪流ノ長野嶺ヨリ、來ル

平松驛ノ風景



者ト會シ、西流シテ、郡ノ西北ヨリ、阿拜ニ至リ、服
 部川トナル、
 産物ハ、五倍子、薯蕷等ナリ、

伊賀郡

北ハ、阿拜ニ接シ、東北ハ、山田郡ニ交ハリ、西南、名
 張郡ニ隣リ、東南ハ、伊勢ニ、西ハ、大和ニ界ヒス、
 大山ガ岳、尼ガ岳ハ、南界ニアル高山ニシテ、元取ガ
 岳ハ、其東ニ聳エ、山脈宛轉シテ、無數ノ岡陵トナル、
 深瀬川ハ、大山ガ岳、其他西界ノ山間ニ發シテ、阿保
 川ニ會シ、北流シテ、阿拜ニ至リ、長田川トナル、阿

保川ハ東南ノ諸山ニ發ス、物産ハ、鯢魚、川芎、五倍子、薯蕷等ナリ、

名張郡

東北ハ、伊賀郡ニ連リ、東南ハ、伊勢ヲ限リ、南及ビ西ハ、大和ニ接ス、三國カ岳ハ、伊勢、大和、伊賀ニ跨リ、青蓮寺龍口ノ

天ヶ岳ノ遠景



赤目滝ノ風景




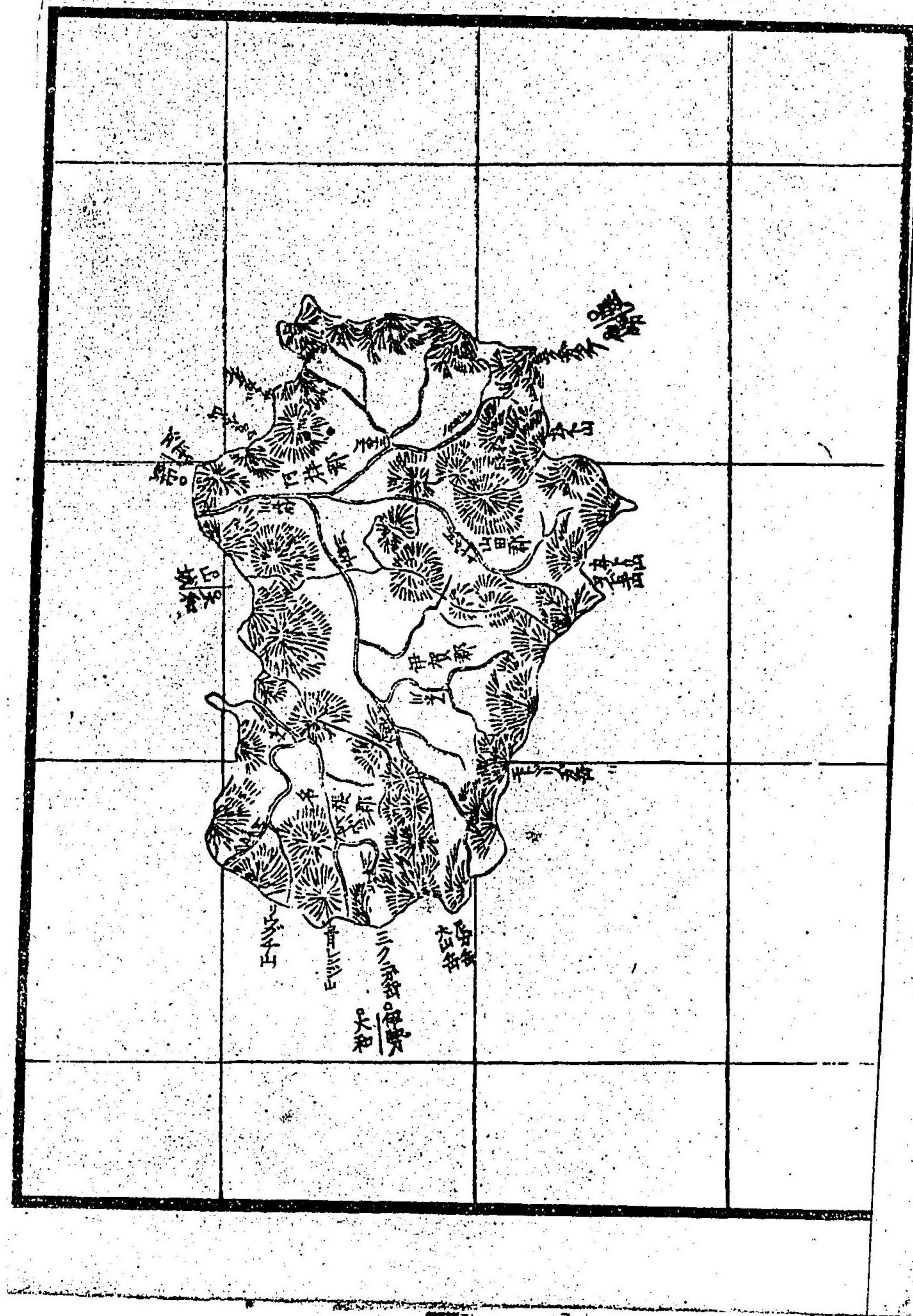
諸嶺ト、西界ニ列シ、赤目四十八龍、及ビ青蓮寺瀑ハ、著名ノ瀑布ニシテ、其山間ニアリ、下流ハ、共ニ名張川ニ入ル、青蓮寺川ハ、大和ニ發シ、郡ノ南界ヨリ來リ、比奈知川ニ會シ、更ニ黒田川ヲ承ケ、名張川トナリ、梁瀬ノ西ヲ過ギ、西北ニ流

レテ、西界ヨリ、大和ニ至ル、
比奈知川ハ、伊勢ノ太郎生谷ニ、黒田川ハ大和ニ
發ス、

梁瀬ハ、戸數九百貳拾、人口、參千六百アリ、藤堂
氏ノ舊支府ナリ、

産物ハ、薯蕷、紙、雲母、葛粉等ナリ、





伊勢國

西北ハ大和伊賀近江ニ隣リ東北ハ美濃尾張ニ
連リ南ハ一半紀伊ニ接シ一半南洋ニ臨ミ東ハ
海ニ沿フ其海ヲ伊勢海ト稱ス
幅員ハ貳百貳拾四方里周廻ハ百四拾貳里村邑
千貳百貳拾戸數拾貳萬九千參百人口六拾壹萬
貳千田圃八萬貳千百五拾町アリ
地勢ハ山ヲ帶ビ海ニ臨ミ魚鹽薪炭共ニ足リテ
五穀胥熟ス而シテ一志以南ヲ南伊勢ト稱シ安
濃以北ヲ北伊勢ト稱ス南伊勢ハ山岳多シ故ニ




廣袤ハ、北伊勢ニ倍シテ、其人口ハ、北伊勢ト均シ、
桑名郡

西南ハ、貞辨ニ接シ、南ハ朝明ニ交ハリ、東北ハ、美濃、尾張ニ連リ、東南ハ、海ニ臨ム、東北ノ一隅ハ、美濃、尾張ノ水脈ヲ受ケ、地形數箇ノ島トナリ、其大ナル者ヲ、長島ト云フ、多度山ハ、西北ニアリ、岡巒相連リテ、西部ニ亘ル、伊尾川川ニ揮斐ハ、郡ノ西界ニナリ、來リテ、七郷輪中ノ東ヲ過ギ、木曾川、香取川ニ會シ、東南ニ流レテ、桑名港ニ注グ、長サ三里、香取川ハ、伊尾川ノ派流

ニシテ、七郷輪中ノ西ヲ過ギ、多度川、中須川ヲ受ケ、東流シテ、幹流ニ入ル、木曾川ハ、國內ノ巨川ニシテ、尾張、美濃ノ國界ヨリ來リ、伊尾川ニ會シ、長島以下ノ諸島ヲ繞リ、東北ニ流レテ、伊尾川ニ入ル、長サ三里、派流ヲ、白鷺川ト云ヒ、鱧江川ト云ヒ、

桑名港ノ風景



加路戸川ト云ヒ、鍋田川ト云フ、
 町屋川ハ、貞辨川ノ下流ニシテ、南部ヲ貫キ、西南
 ニ流レテ、桑名朝明ノ郡界トナリ、龜尾新田ヨリ
 海ニ入ル、水源ヲ距ル一九里
 桑名港ハ、木曾川、伊尾川ノ注口ニアリ、深サ八匁
 桑名ハ、久松氏ノ舊城下ニシテ、東海道ノ驛邑
 ナリ、桑名港ニ臨ム、市坊五十、戸數參千六百、人
 口壹萬四千九百、
 産物ハ、萬古焼ノ陶器、鍋、釜、時雨蛤、白魚等ナリ、
 貞辨郡

南ハ朝明ニ連リ、東北
 ハ美濃及ビ桑名郡ニ
 界ヒシ、西ハ近江ニ隣ル、
 山岳四周シ、東部ニ笠
 田池アリ、全郡貞辨川
 ノ流域トナル、
 龍ガ岳、藤原ガ岳ハ、西
 疆ノ嶮山ニシテ、治田
 山其前ニ横タハリ、三
 國ガ岳ハ、伊勢、美濃、近

貞辨川ノ水源ノ風景



江ノ界ニアリテ、山勢三國ニ亘ル、
貞辨川ハ、三國ガ岳ニ發シ、相場、貝野、鎌田、嘉例、宇
賀ノ數川ヲ併セ、郡ノ中央ヲ貫キ、東流シテ、桑名
郡ニ至リテ、町屋川トナル、
産物ハ、繭、烏水晶、雁皮、水石等ナリ、

朝明郡

西南ハ、三重ニ隣リ、北ハ貞辨、及ビ桑名郡ニ交ハ
リ、西ハ、近江ニ連リ、東南ハ海ニ臨ム、
國見山、編笠山ハ、西極ニ聳エ、八風峠ハ、其間ニ介
マリ、福尾山ハ、其北ニ蹠リ、諸山ノ脉西一半ニ亘

ル、東一半ハ、平地ニシテ
近港ノ渡船場アリ、之ヲ
富田浦ト名ク、
朝明川ハ、三重ノ千草谷
ニ發シ、東流シテ、朝明郡
ノ中央ヲ貫キテ、田光川
杉谷川等ヲ併ハセ、高松
村南福崎村ノ間ヨリ海
ニ入ル、長サ五里、
産物ハ、萬古焼ノ陶器、建

切畑ノ山景



築石、蛤、白魚等十リ、

三重郡

西南ハ、鈴鹿ニ、南ハ、河曲ニ連リ、西北ハ、朝明ニ、西ハ、近江ニ隣リ、東ハ海ニ臨ム、

鎌ガ岳一名冠岳御在所岳、鳥居所山ハ、西極ニ屏立シ、

水澤山、菰野山ハ、其東ヲ擁ス、菰野山ニ温泉アリ、

内邊川ハ、入道ガ岳、鎌ガ岳ノ間ニ發シ、西南ニ流

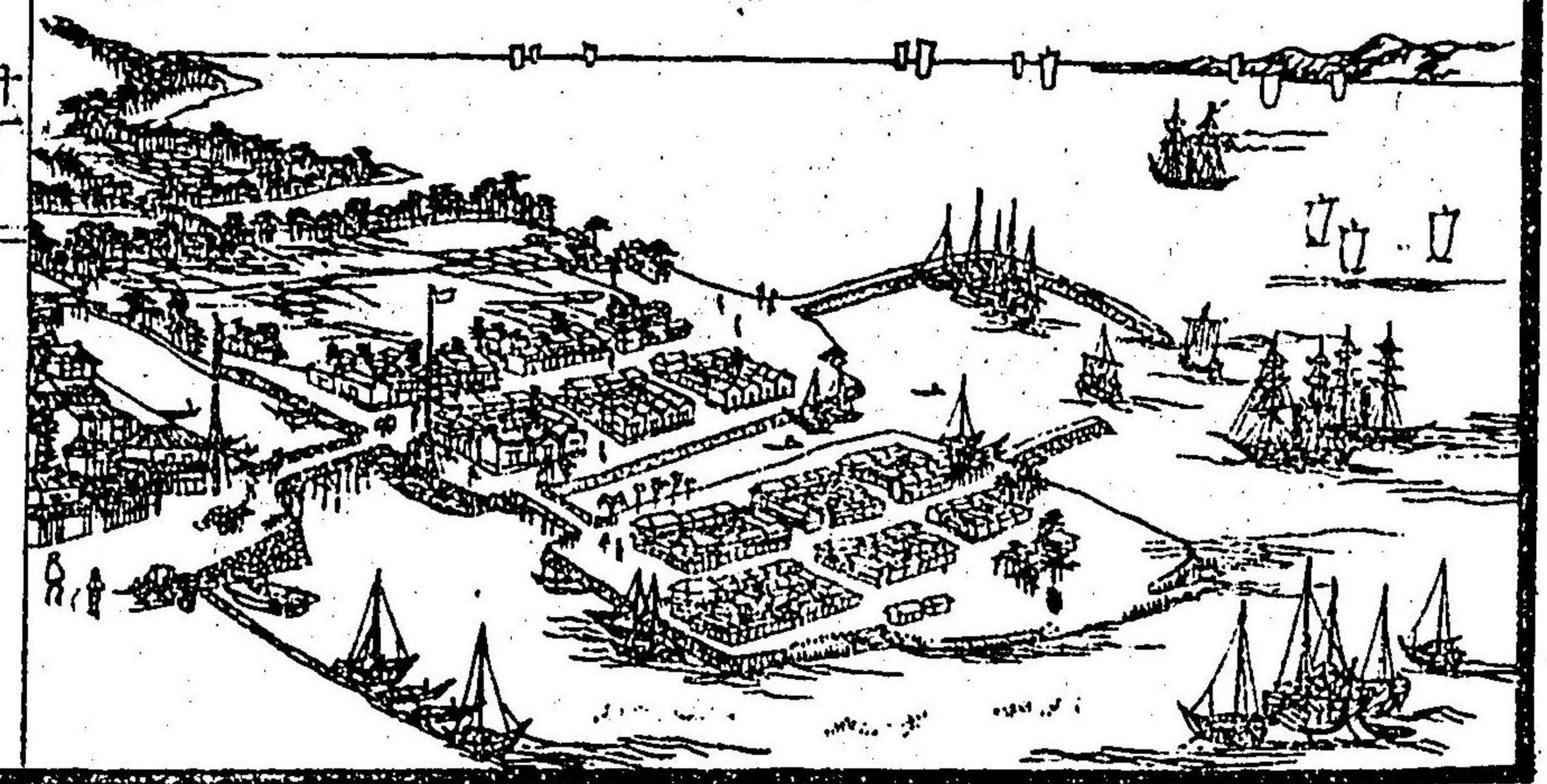
レテ、三重、鈴鹿ノ郡界トナリ、東ニ折レテ、鈴鹿川

ノ派流ニ會シ、塩濱村、小倉村ノ間ヨリ海ニ入ル、

長サ五里、其枝流ヲ、蘆見川ト云フ、

三瀧川ハ、鎌ガ岳、御在所ガ岳ニ發シ、東流シテ、鳥居所川、金谷川、濁川等ノ諸流ヲ併ハセ、四日市ノ中央ヲ貫キ、四日市港ニ注グ、長サ七里半、海藏川ハ、千草谷ニ發シ、濱一色村ヨリ海ニ入ル、長サ五里、鈴鹿川ハ、東南ヨリ來リ

四日市港ノ風景



東流シテ、南五味塚村、北五味塚村ノ間ヨリ、海ニ
入ル

四日市港ハ、東頭ニアリ、横濱港ト汽船往来シ、縣
内ノ要港ナリ、

四日市驛ハ、戸數貳千、人口七千九百、三重縣支
廳、區裁判所、電信分局等アリ、東海道ニ属ス
産物ハ、生絲、索麵、萬古焼ノ陶器、松烟、藍等ナリ、

鈴鹿郡

南ハ、奄藝、安濃、伊賀ニ界シ、西モ亦伊賀ニ連リ、西
北ハ、近江ニ接シ、東北ハ、三重ニ交リ、東ハ河曲ニ

隣ル、

山岳三面ヲ圍ミ、東部ハ

平地ニシテ、鈴鹿川ノ流

域ニ属シ、中部ニ、鞠ヶ野

廣瀬野等ノ曠野アリ、

三國ガ岳西北隅ニ峙ク

近江、伊賀、伊勢ヲ界ヒシ

鈴鹿山、三箇山、明星岳、仙

ガ岳、鷄足山、一名野入道

ガ岳等ノ諸山、其北ニ排

石大神山ノ風景



列シ、羽黒山、筆捨山等、其分脉ニ屬ス、
 加太山ハ、南ニ列リ、其西南隅ヲ狼谷山ト云フ、
 錫杖ガ岳ハ、東南ニ挺立シテ、安濃、奄藝、巨ル、
 鈴鹿川ハ、鈴鹿山ニ發シ、關、龜山ノ南ヲ過ギ、安樂
 川ニ會シ、河曲ニ至リテ、高岡川トナル、枝川ヲ加
 太川ト云フ、
 安樂川ハ、鷄足山ニ發シ、御幣川ニ會シ、東流シテ
 鈴鹿川ニ入ル、長サ三里、御幣川ハ石大神山ニ發
 ス、
 龜山ハ、市坊九、戸數五百、人負貳千參百、石川氏

ノ舊城下ナリ、
 石薬師、庄野、龜山、關坂、
 下ノ五驛アリ、東海道
 ニ屬ス、
 産物ハ、竹、火繩、茶材、木等
 ナリ、
 河曲郡
 西南ハ、奄藝ニ隣リ、西ハ
 鈴鹿ニ連リ、北ハ、三重ヲ
 限リ、東南ハ、海ニ沿フ、

十代ノ風景



地勢平坦ニシテ、高山ナシ、岡陵ノ南部ニアル者ヲ、岸岡山ト云ヒ、北部ニアル者ヲ、高岡山、及萬尋山ト云フ、本郡ハ、北勢ノ小郡ナリ、六郷井水ハ、鈴鹿川ヨリ分派シ、神戸ノ北端ヲ貫キ、若松浦ヨリ海ニ入ル、高岡川ハ、鈴鹿川ノ下流ニシテ、西北部ヲ貫キ、東流シテ、三重ニ至ル、若松浦ハ、東頭ニアリ、近港ノ渡船場ヲ、千代崎ト名久、

神戸ハ、本多氏ノ舊城下ニシテ、市坊十一戸數

七百、人口貳千七百アリ、伊勢街道ニ屬ス、産物ハ、酒、味淋等ナリ、

奄藝郡

東北ハ、河曲ニ、北ハ、鈴鹿ニ隣リ、西南ハ、安濃ニ、東南ハ、海ニ接ス、錫杖ガ岳ハ、西角ニ峙テ、豊久野ハ、西南部ニアル曠野ナリ、志登茂川ハ、窪田村ノ溜池ヨリ發シ、東流シテ、大部田村ヨリ海ニ入ル、中ノ川ハ、錫杖ガ岳ノ北麓ニ發シ、東流シテ、磯山

村ヨリ海ニ入ル、長四里、
白子浦、一名鼓浦ハ東頭ニア
リ松緑ニ、沙明ニシテ、風
景清絶、近港ノ渡船場ナ
リ、

一身田ハ、戸數參百人
口千六百アリ、紀元貳
千百年代、大永中、僧真
慧、大伽藍ヲ下野ヨリ
移シ高田山專修寺ト名

景風ノ浦夕談



ヅク、淨土真宗、專修寺派ノ本山ナリ、
白子、上野ノ二驛ハ、伊勢街道ニ屬シ、楠原、棕本
窪田ノ三驛ハ、伊勢街道ノ別路ニ屬ス、
産物ハ、綿、鍋釜、形紙等ナリ、

安濃郡

北ハ、鈴鹿ニ、東北ハ、奄藝ニ接シ、南ハ、一志ニ隣リ、
西ハ、伊賀ニ連リ、東ハ、海ニ面ス、
長野嶺、經ガ峯ハ、西疆ニ峙チ、錫杖ガ岳ハ、北隅ニ
聳エ、長谷山ハ、中部ニ横タハル、
東部ハ、平土相連リ、海濱ヲ、安濃浦ト名ク、阿漕浦

ハ其小名ナリ、

岩田川ハ、藥王寺村ニ發

シ、東流シテ、津ノ南部ヲ

貫キ、津興村ヨリ、贄崎港

ニ注グ、長三里、下流ハ、潮

水往來シテ、巨川ノ狀ヲ


ナス、

安濃川一名塔世川、經ガ峯ノ

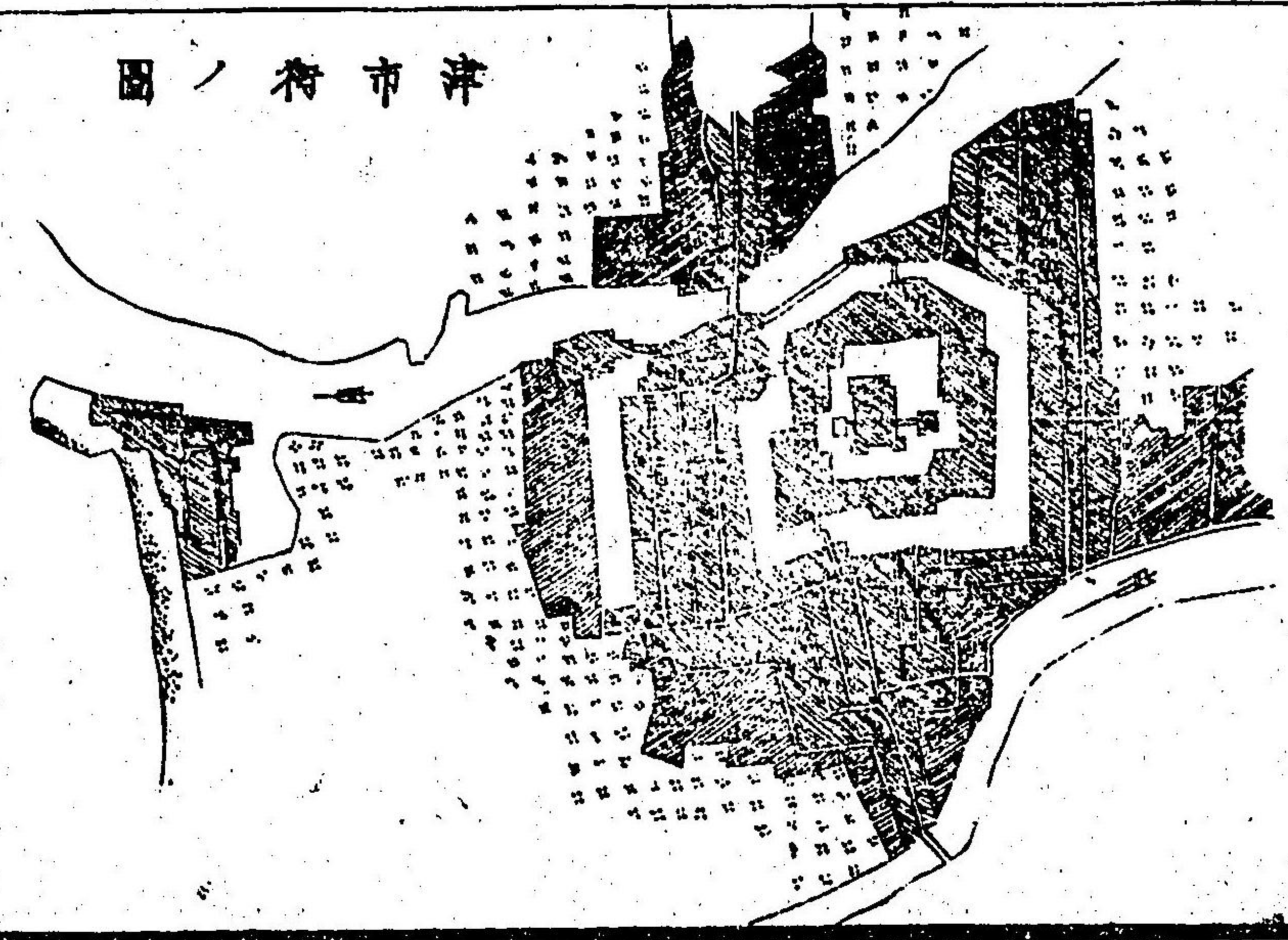
北麓、岩谷ニ發シ、他ノ溪

流ヲ併ハセ、東流シテ、津

費等港ノ風景



津市街ノ圖



ノ北端ヲ過ギ、安濃、奄藝

ノ郡界ニ傍ヒテ、海ニ入ル、

長廿四里、

贄崎港ハ、岩田川ノ注口

ニアリ、深廿一丈、

津ハ、藤堂氏ノ舊城下

ニシテ、南ハ、岩田ニ、北

ハ、塔世ニ交ル、市坊六

十三、戸數貳千九百人

口壹萬千四百、三重縣

廳、電信分局、師範學校、及び津城アリ、縣内ノ都會ナリ、東京ヲ距ル一、百九里、伊勢街道ニ屬ス、名古屋裁判所支廳、及び區裁判所ハ、岩田ニアリ、公園ハ、部田村ニアリ、病院ハ、塔世ニアリ、産物ハ、紵子紗、團扇、阿漕焼ノ陶器等ナリ、

一志郡

東南ハ、飯高二、南西ハ、大和ニ連リ、西北ハ、伊賀ニ、東北ハ、安濃ニ隣リ、東ハ海ニ接ス、郡地山岳多シ、北部ニ風早池アリ、其流末、安濃一志ノ郡界トナリ、東頭ヲ一志浦ト稱ス、香良洲崎

松崎等ノ小名アリ、香良洲崎ハ名所ニシテ、松崎ハ近港ノ渡船場ナリ、三國ガ岳ハ、西角ノ高山ニシテ、髻ガ岳、笠取山、布引山ハ、西北ニ排列シ、具石山ハ、其山脈ニ屬シタル小山ナリ、海産ノ化石ヲ産ス、此山ノ東邊ニ温泉アリ、

神原温泉ノ風景



大洞山、御岳、三ツ子越ハ、南疆ヲ擁シ、障子越、櫃坂山、堀坂山ハ、東南各所ニ挺立シ、矢頭山ハ、中部ニアリ、

雲出川ハ、川上谷不動ガ瀧ニ發シ、八手俣川、波瀬川、中村川、及ビ大村川、長野川等ヲ受ケ、東流シテ香良洲崎ヨリ海ニ入ル、長拾貳里、派流ヲ矢野川ト稱ス、

久居ハ、市坊八戸、數八百、人口三千八百、藤堂氏ノ舊支府ナリ、

産物ハ、貝石、烟草、椎茸、漆汁、綿、茶、楮、木綿織等ナリ、

飯高郡

東南ハ、多氣、飯野ヲ限リ、西北ハ、大和、及ビ一志ト界ヒシ、北ハ、海ニ臨ム、


高見山ハ、西北ノ高山ニシテ、白髮山、其北ニ連リ、國見山、其南ニ秀ツ、

障子越、局ガ岳、櫃坂山、堀坂山ハ、西北ニアリ、迷ガ塚山ハ、南界ニアリ、

白猪山、細野山ハ、中部ノ高山ニシテ、北大俣山ハ、西部ノ嶮山ナリ、布引ノ瀧ハ、高サ九十丈、其下流ハ、櫛田川ニ入ル、

坂内川ハ、白猪山、細野山ニ發シ、西北ニ流レテ、松坂ヲ貫キ、大口浦ニ注グ、長サ三里、川俣川ハ、高見山ニ發シ、蓮川、其他ノ溪流ヲ承ケ、郡ノ中央ニ流レ、更ニ多氣、飯高ノ郡界ニ傍ヒ、幹流ハ、飯野ニ至リテ、櫛田川ト爲リ、派流ハ、多氣ニ

松阪大橋ノ風景



至リテ、稻木川ト爲ル、

大口浦ハ、北頭ニアリ、近港ノ渡船場ナリ、

松坂ハ、市坊十二、戸數貳千五百、人口九千七百、伊勢街道ニ屬ス、

産物ハ、苧紙、木綿織、乾柿、烟草、推茸、茶等ナリ、

飯野郡

西北、及ビ西南ハ、飯高ニ接シ、東南及ビ東北ハ、多氣ニ交ハリ、北ハ海ニ臨ム、南伊勢ノ小郡ナリ、神山ハ、東南ニ聳エ、岡陵相連リテ、其分脈ニ屬ス、櫛田川ハ、川俣川ノ下流ニシテ、飯野、多氣ノ郡界

二傍に北流シテ、郡ノ中
央ヲ貫キ、黒部浦ニ注ク、
水源ヲ距ル一十七里、川
俣川ノ舊派流ナリ、
黒部浦ハ、郡ノ東頭ニア
リ、
産物ハ、鹽、甘黍、壺屋紙、烟
草袋等ナリ

多氣郡

西北ハ、大和及ビ飯高、飯

梯田川ノ風景



野ニ接シ、東南ハ、紀伊及ビ度會ニ交リ、東北ハ海
ニ臨ム、

三面山ヲ負ビ、東部ハ平地ナリ、五桂池ハ、巨大ノ
池ニシテ、中部ニアリ、

大臺原山ハ、南疆ヲ擁シ、伊勢、大和、紀伊ニ蹠ル有
名ノ高山ナリ、此山脈ノ東スル者、北スル者ハ、伊

勢、伊賀、志摩ノ諸山ト爲リ、西スル者、南スル者ハ、
紀伊ノ諸山ト爲ル

堂倉地池、仙千代橋立、春日峠等ノ諸山ハ、東南ニ
排列シ、國見山、白倉等ノ諸山ハ、西北ニ挺立ス

大杉谷ハ、大臺原山ノ東麓ニシテ、數里ノ間、人跡ヲ絶ス、不動七ツ竈、千尋、嘉茂助等ノ諸瀑ハ、此溪内ニアル大瀑ニシテ、大杉モ、亦此溪間ニアル靈木ナリ、瀑布ハ、高廿五丈以上ニシテ、下流ハ宮川ニ入り、大杉ハ圍ミ四丈、高廿八十五尋アリ、



大杉谷風景

稻木川一名ハ、川俣川ノ下流ニシテ、多氣飯野ノ郡界ニ傍ヒ、西北シテ、郡ノ北部ヲ過ギ、藤原村ヨリ海ニ入ル、長サ三里、川俣川ノ舊本流ナリ、宮川ハ、大臺原山ニ發シ、西部ノ中央ヲ貫キ、大内山川ニ會シ、東南ノ郡界ニ傍ヒ、相鹿瀬村ヨリ度會ニ至ル、大淀浦ハ、東頭ニアリ、渚遠ク波平ニシテ、風景清絶ナリ、

産物ハ、葛粉、烟草、密柑、推茸、塩、管笠、烟草袋等ナリ、
度會郡

東南ハ一半志摩ニ連リ、一半南洋ニ臨ミ、西南ハ紀伊ニ界ヒシ、西北ハ多氣ニ隣リ、東北ハ海ニ面ス、此郡ハ伊勢ノ大郡ナリ、其地多ク山岳ニシテ、東北部ニ明野湯田野等ノ原野アリ、然シテ東北ノ海ニ瀕スル所ハ、江濱一帯、其勝地ヲ二見浦ト名ク、東南ノ南洋ニ面スル所ハ、岬島無數、地形竈ヲ列ヌルガ如シ、之ヲ南島ト稱ス、南島ハ舊ト志摩ニ屬ス、故ニ今猶此稱アリ、大内山ハ南界ニアリ、其嶺ヲ荷坂峠ト云フ、山脈野尻一ノ瀨、南島ニ亘ル阿曾村ニ炭酸泉ヲ出ス、

神路山ハ、東南ニアリ、逢坂山、山伏峠、朝熊山ハ、其北ニ列リ、一字郷ノ諸山、其南ヲ擁ス、鼓ガ岳、前山、三坪塚山一名一、袴腰國東山ハ、中部ノ各所ニ、挺立セル高山ナリ、宮川ハ、多氣度會ノ郡界ニ傍ヒ、東ニ轉ジテ、郡地ニ來リ、藤川一ノ瀨川、横

野尻大龍ノ風景



輪川ヲ容レ、北流シテ、山田ノ西ヲ過ギ、大湊ノ西
南ニ分派シ、同港ヨリ海ニ入ル、水源ヲ距ル、參
拾貳里餘、


大内山川ハ、大内山ニ發シ、笠木川、奥河内川ヲ併ハ
セ、更ニ野尻ノ大瀧ヲ承ケ、北流シテ、多氣ニ至リ、
宮川ニ入ル、

五十鈴川ハ、神路山、大瀧、小瀧ニ發シ、南界諸山ノ
水ニ會シ、宇治ヲ貫キ、朝熊川ヲ併ハセ、東流シテ
二見浦ニ注グ、長サ三里、派流ハ朝熊村ヨリ、北流
シテ、汐合川ト爲リ、神社港ノ北ニシテ、勢田川ニ

入ル

勢田川ハ、前山ニ發シ、豊
川、其他ノ小流ヲ併ハセ、
川崎ノ東ヲ過ギ、神社港
ノ北ニシテ、汐合川ヲ承
ケ、大湊ニ注グ、長サ三里、
大湊ハ、宮川、勢田川ノ注
口ニシテ、深サ六匁、神社
港ハ、大湊ノ南ニアリ、深
サ五匁、

二見浦ノ風景



神前岬ハ、二見浦ノ東南ニアリ、

三崎、赤石ガ鼻、廻ガ鼻、加摩須ガ鼻、缺崎、三重島、筆島ハ、南島ニアリ、贅古和礫ハ、其間ニアル港灣ナリ、深サ五俵乃至八俵、


宇治ハ、市場ハ、戸數千百、人口四千二百、紀元六百年代、垂仁帝、天照大神ヲ祀ル、之ヲ皇大神宮ト名ケ、又内宮ト稱ス、

山田ハ、市場二十二、戸數五千、人口一萬九千三百、伊勢街道ノ極所ナリ、三重縣支廳、區裁判所アリ、紀元千貳百年代、雄略帝、豐受大神ヲ祀ル、

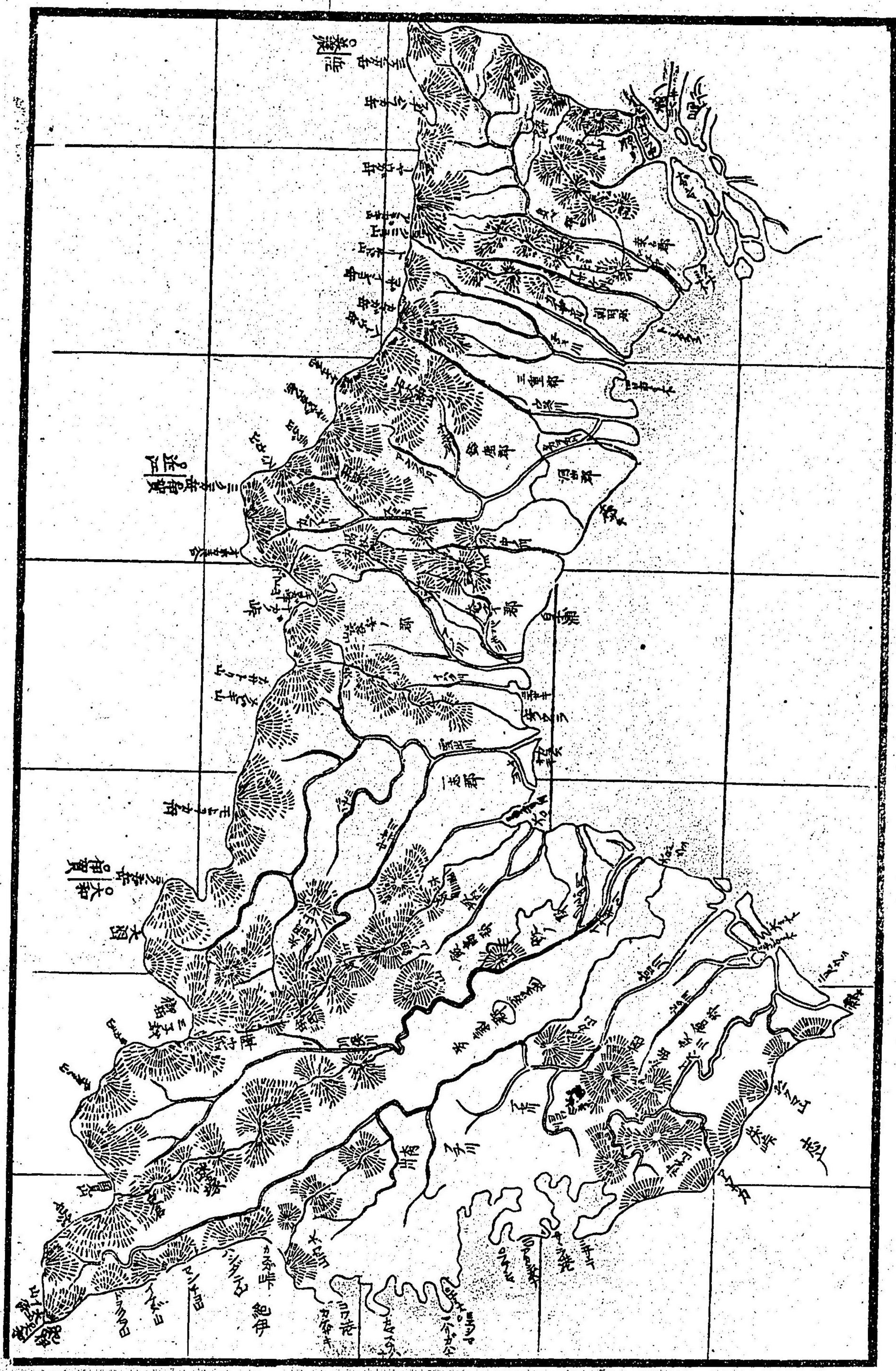
之ヲ豐受大神宮ト名ケ、又外宮ト稱ス、

田丸ハ、小市街ナリ、戸數三百、人口千貳百、和歌山藩士、久野氏ノ舊城下ナリ、

産物ハ、炭、酸泉、烟草、柿、榧、塩、干瓢、漆器、木材、魚貝、海藻類ナリ、



川
河
集
卷
之
一



志摩國

西北ハ伊勢ニ接シ、東北及ビ東ハ海ニ瀕シ、西南ハ南洋ニ面ス、

村邑八十戸數九千四百、人口五萬百、田圃四千百拾町、周廻八十四里、幅員貳拾四方里、

岡巒相重リ、東頭僅ニ平地アリ、其海洋ニ臨ム所ハ、島嶼岬角參差相接シ、岩嶮シク、浪荒シ、故ニ杭稻ノ利少シト雖モ、魚鹽ニ富ム、此國ハ縣内ノ小國ナリ、

志摩郡

西北ハ、伊勢ニ、西南ハ、英
虞ニ接シ、東及ビ、北ハ、海
ニ臨ム、

堂坂山、朝熊岳、山伏峠、名一

三高、逢坂山ハ、西北疆ニ

列シ、青峯ハ、中部ニ聳エ、


日和山ハ、鳥羽港ニ臨メ

ル小山ナリ、

賀茂川ハ、朝熊岳ニ發シ、

鳥羽ノ南ヲ經テ、鳥羽港

阿乘燈臺ノ風景



ニ注グ、

神路川ハ、逢坂山ニ發シ、東流シテ、伊雜浦ニ注グ、

鳥羽港ハ、東頭ニアリ、深サ五仞、紀伊灘、遠江灘ト

航路ヲ接シ、有名ノ良港ナリ、其北ニ小濱港アリ、

的矢港ハ、郡ノ南部ニアリ、三カ所ト相對ス、安乘

港ハ、三カ所ノ東ニアリ、渡鹿野ハ、其中位ニアリ、

此數港ヲ併セテ、海水ノ一大灣ヲナス者、之ヲ官

瀉浦ト名ケ、其西頭ヲ伊雜浦ト稱ス、

荅志島、管島、坂手島ハ、相對シテ、鳥羽港ノ灣口ト

ナリ、神島ハ、遠ク離レテ、東北ニアリ、皆人民ノ住

スル所ナリ、

飛島ハ、伊勢ノ國界ニ、大ヅクミ、小ヅクミノ二島
ハ、荅志島ノ東北ニ、石鏡島ハ、鎧崎ノ東北ニアリ、
加布良胡岬ハ、鳥羽港ノ南ニアリ、其南ニ斗出ス
ルヲ、鎧崎トス、管崎、安乘崎ハ、又其南ニアリ、相對
シテ、的屋港等ノ灣口ヲナス、

管島、及ビ安乘崎ニ、燈明臺アリ、各海上七里ヲ
照ス、

鳥羽ハ、稻垣氏ノ舊城下ニシテ、鳥羽港ニ臨メ
ル小市街ナリ、市坊五、戸數千百、人口四千七

百、中部ニ妙慶川アリ、伊勢志摩ノ舊國界ナリ、
産物ハ、魚貝、及ビ海藻ノ類等ナリ、

英虞郡


西北ハ、伊勢ニ連リ、東北ハ、荅志ニ接シ、東及ビ南
ハ、海ニ面シ、西南ハ、南洋ニ臨ム、

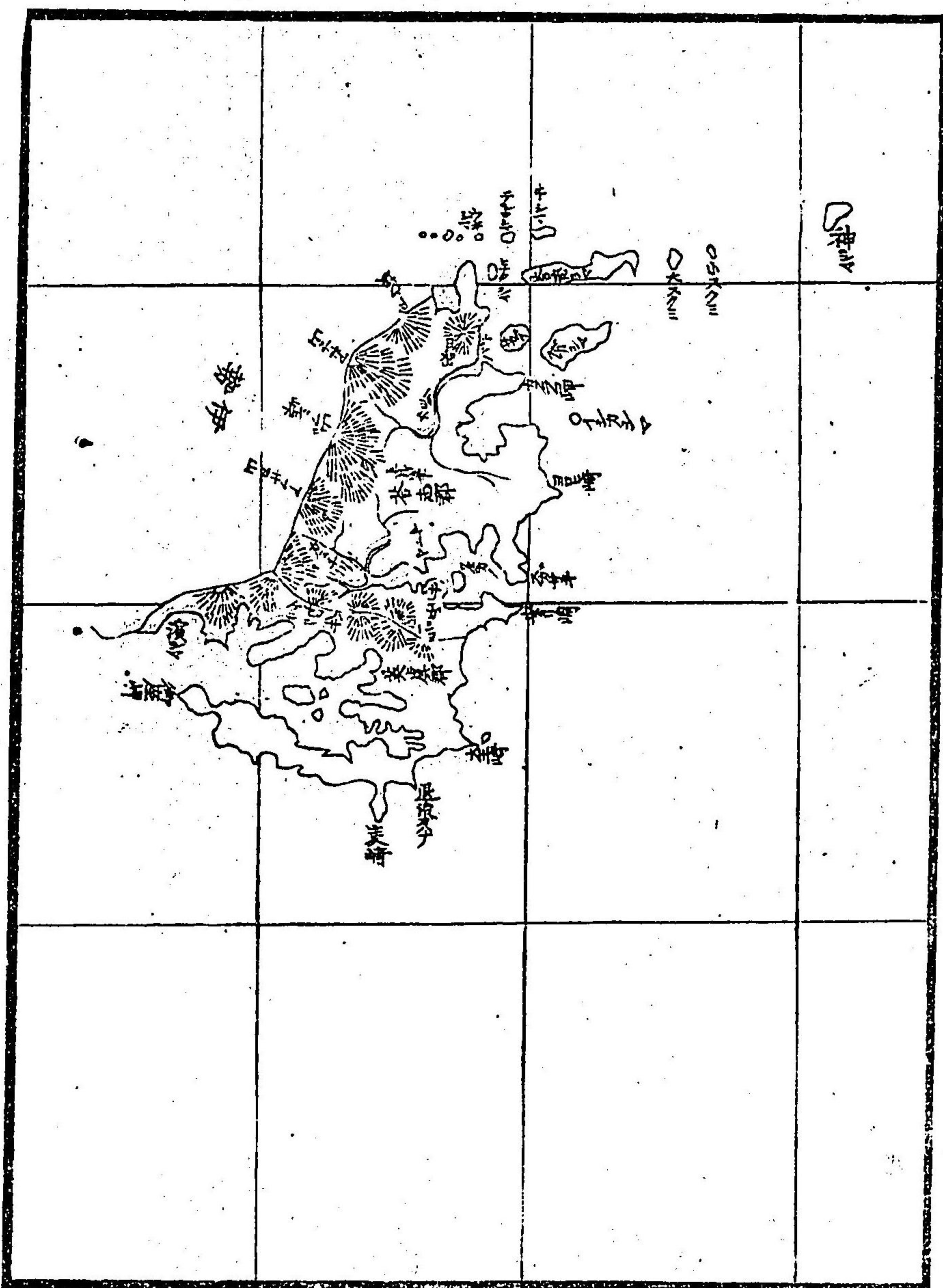
岡齋全部ニ起伏シ、中部ハ海水ヲ控キテ、一大灣
ヲ爲ス、故ニ、東南部ノ地形ハ、自ラ巨大ノ半島ト
ナリ、其地尖ヲ、御座岬ト稱ス、

迫子淺間山ハ、西部ニアリ、
濱島港ハ、御座岬ト對シテ、南洋ニ面ス、深サ九仞、

大王崎ハ、東南角ニアリ、
退治崎ハ、其西ニ、麥崎ハ、
退治崎ノ西ニ斗出ス、
大王島ハ、大王崎ノ東ニ、
大島、小島、神ノ島等ハ、各
南方ノ海中ニアリ、
産物ハ、魚貝、海藻、及ビ真
珠等ナリ、

大王崎ノ風景



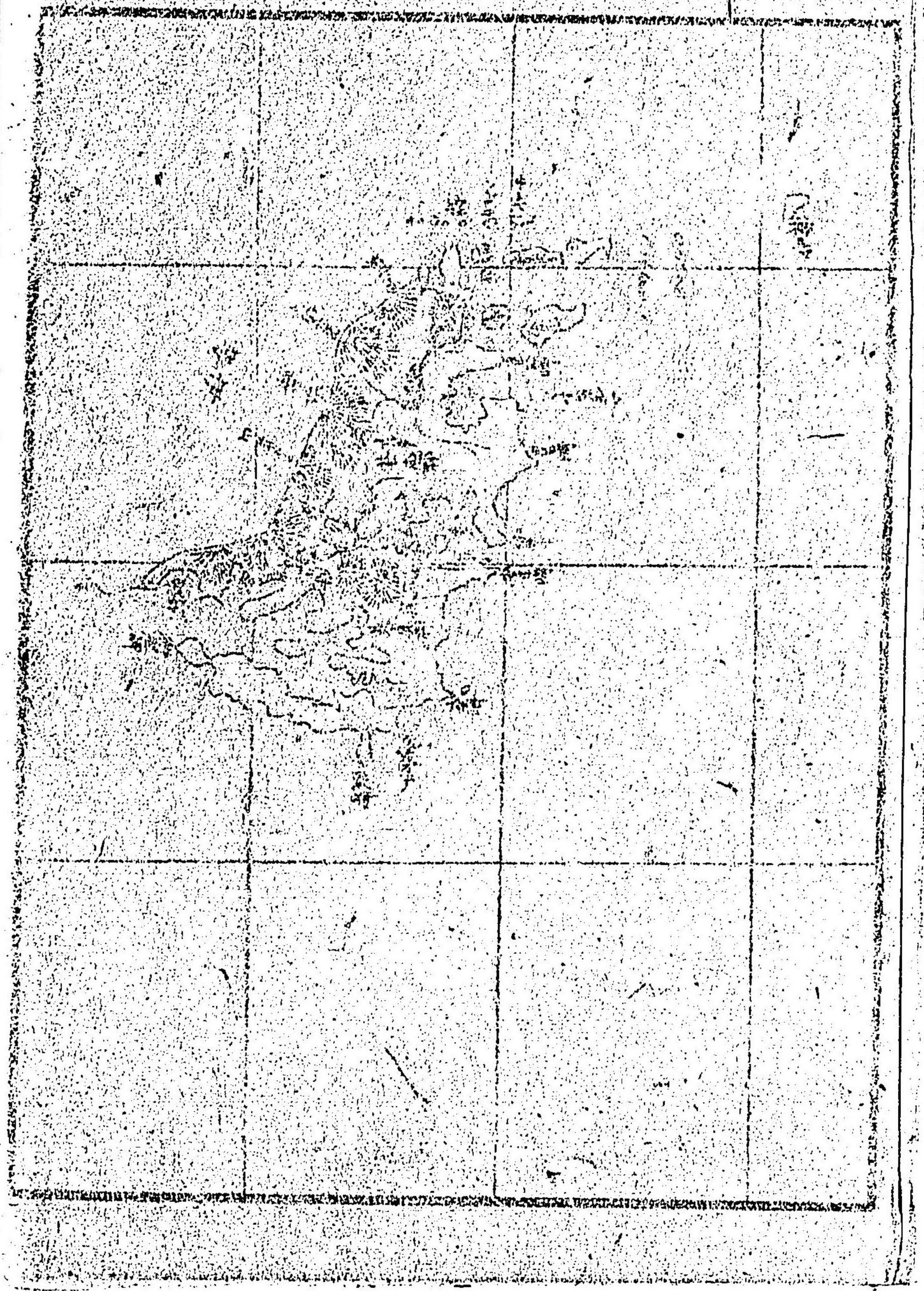


紀伊國牟婁郡

我管轄スル所ハ、大約全郡三分ノ一ニシテ、東北ハ、伊勢ニ連リ、西北ハ、伊勢大和及ビ和歌山縣牟婁ニ交ハリ、西南モ亦同縣牟婁ヲ限リ、東南ハ、南洋ニ面ス、其洋ヲ紀伊洋ト稱ス、

周廻九十里、幅員六十八方里、村邑百貳拾、戸數壹萬參千五百、人口六萬千八百、田圃五千參百拾町、地形漁樵ニ利アリ、

山勢郡内ニ亘リ、深奥ナル所ハ、人跡ヲ絶ス、東頭ノ南洋ニ傍フ所、南部ハ、一帯ノ海濱ニシテ、之ヲ



七里ガ濱ト稱シ、中部以北ハ、斷崖相連リ、競海
 中ニ突出シ、又島岬多シ、中部ニ愛川一作相川アリ
 リ紀伊ト志摩トノ舊國界ナリ、
 大臺ガ原山ハ、西北隅ヲ擁シ、白濱、龍辻、雷峠ノ諸
 山ハ、其南ニ排立ス、其他嶮山多シト雖、名悉ク
 著レス、

始神阪馬越山ハ、北部ニアリ、八鬼山、曾根大郎曾
 根次郎山、逢神阪一名大吹峠及ビ保色山ハ、中部
 ニ秀テ、赤倉山、明見山、鴉山、風傳山、粉谷山、雜古山、
 鮎田山ハ、南部ニ峙キ、橋山、近屋山、日暮山ハ、中部

ノ西邊ニアリ、丹倉家ノ
 峪谷瀑ハ、赤倉山ニ布引
 瀑ハ、鮎田山ニアリ、各貳
 拾五丈以上ノ大瀑ナリ、
 揚枝川山ニ銅鑛アリ、
 便ノ山川ハ、大臺ガ原山
 ニ發シ、西北諸溪ノ水ヲ
 併ハセ、東流シテ、引本浦
 ヲリ南洋ニ入ル、
 北山川ハ、大臺ガ原山ニ

八鬼山ノ遠景




發シテ、大和ヨリ來リ、西南ニ流レテ、流谷川、尾川、
 川、入鹿川等ヲ併ハセ、小舟村ニシテ、熊野川ニ會
 シ、音無川トナリ、成川村ニ至リテ、南洋ニ入ル、此
 流線ヲ、三重、和歌山ノ縣界トス、熊野川ハ、大和及
 ビ和歌山縣牟婁ニ發シ、流谷川ハ、西北ノ山間ニ
 發シ、彎曲シテ幹流ニ入り、尾川川ハ、赤倉其他ノ
 山間ニ發シ、入鹿川ハ、矢ノ川、丸山等ノ山間ニ發
 ス、
 島勝、須賀利ハ、東頭ニアル巨大ノ半島ナリ、北ハ
 錦浦、南ハ九木崎、及ビ三木崎ト相對シ、楯ガ崎、箕

曲ノ鼻、一名笹猪ノ鼻、鬼
 ガ城等ノ諸岬ハ、又其南
 ニアリ、

引本、須賀利、尾鷲、九木ノ
 諸港ハ、島勝浦、九木崎ノ
 間ニアリ、賀田港ハ、三木
 崎、楯ガ崎ノ間ニアリ、二
 木島港ハ、楯ガ崎、箕曲ノ
 鼻ノ間ニアリ、新鹿港ハ、箕
 曲鼻、猪ノ鼻ノ間ニアリ、

花ノ窟ノ風景

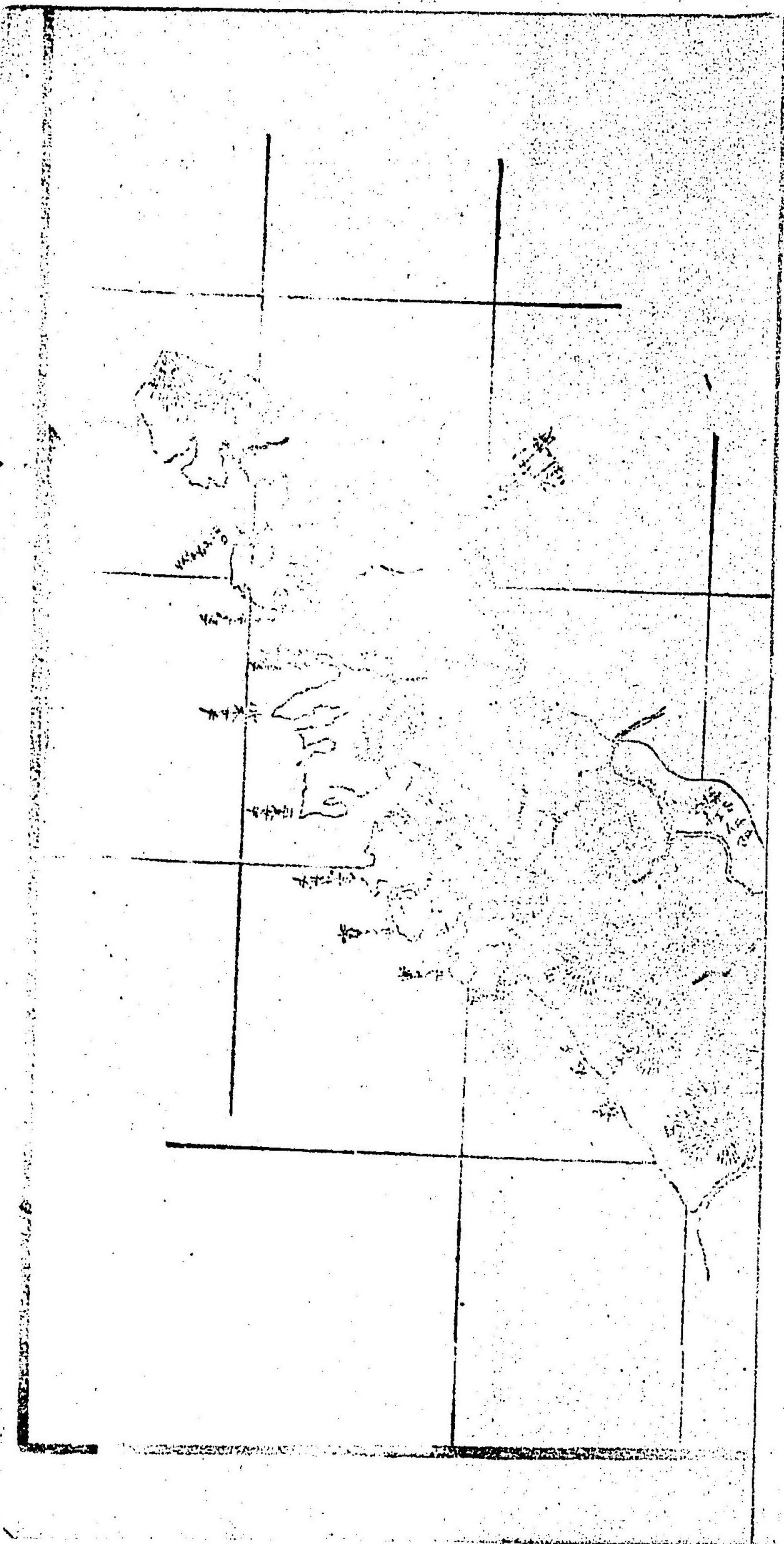


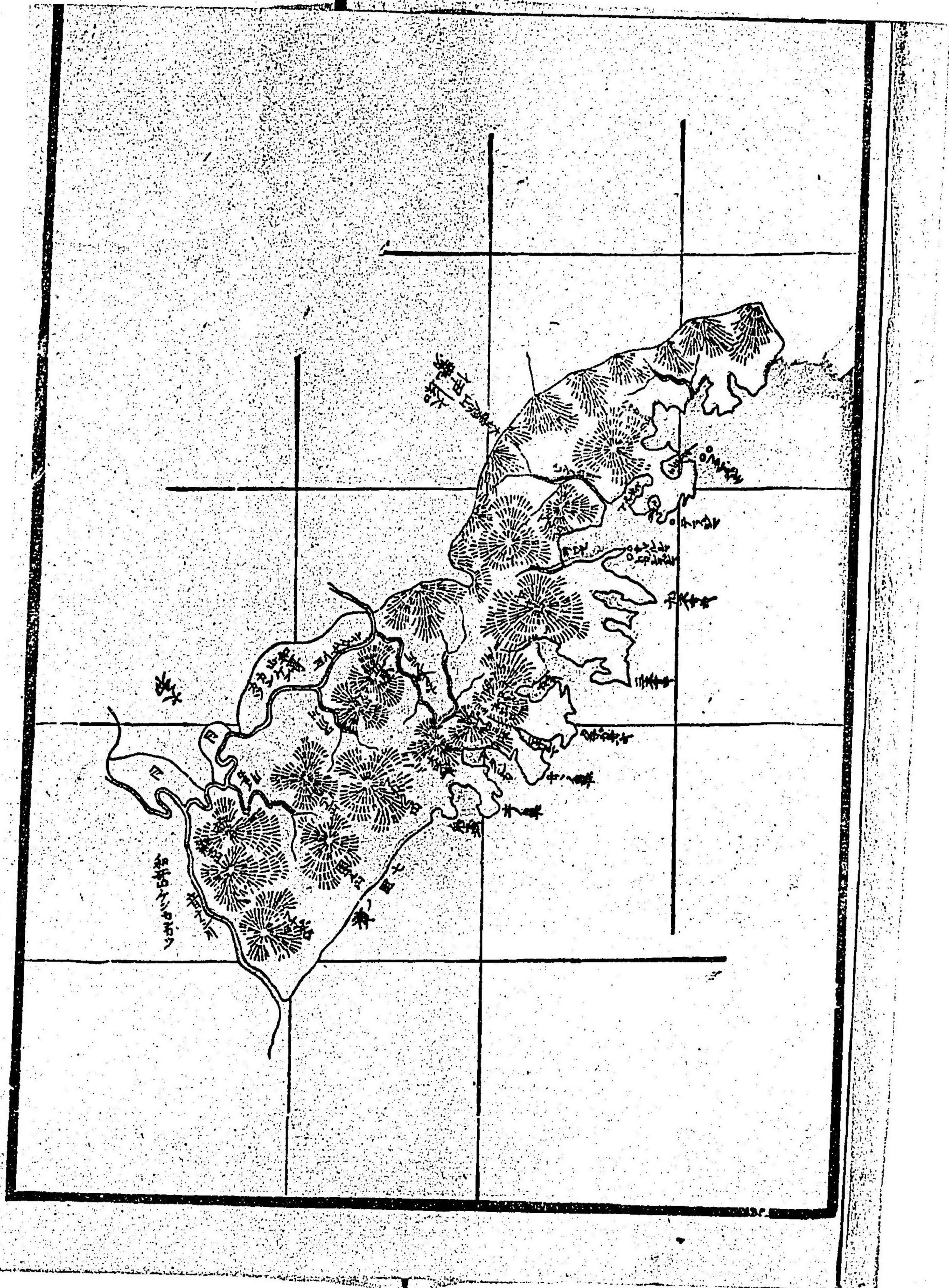
深廿四仞、乃至四十五仞、
二候島ハ、島勝浦ノ東北ニ、大島ハ、長島ノ南ニ、左
婆留島、挑頭島ハ、尾鷲ノ灣口ニ、寺島ハ須賀利ノ
浦口ニアリ、各巨島ニアラズト、雖凡、亦航路ノ標
的トナル、

花ノ窟ハ、有馬村ニアリ、伊弉册神ヲ祀ル、太古
ノ遺址ナリ、

産物ハ、銅、木材、樟腦、椎茸、魚貝、海藻等ナリ、

三重縣地誌略 大尾





明治十二年四月廿二日 板權免許

定十二錢五厘

編輯兼
出版人

三重縣平民

御巫清生

伊勢國度會郡
山田田中中世吉町

發兌人

同縣平民

加藤長平

伊勢國度會郡
山田一志久保町

同支店

同國安濃郡
津大門町

