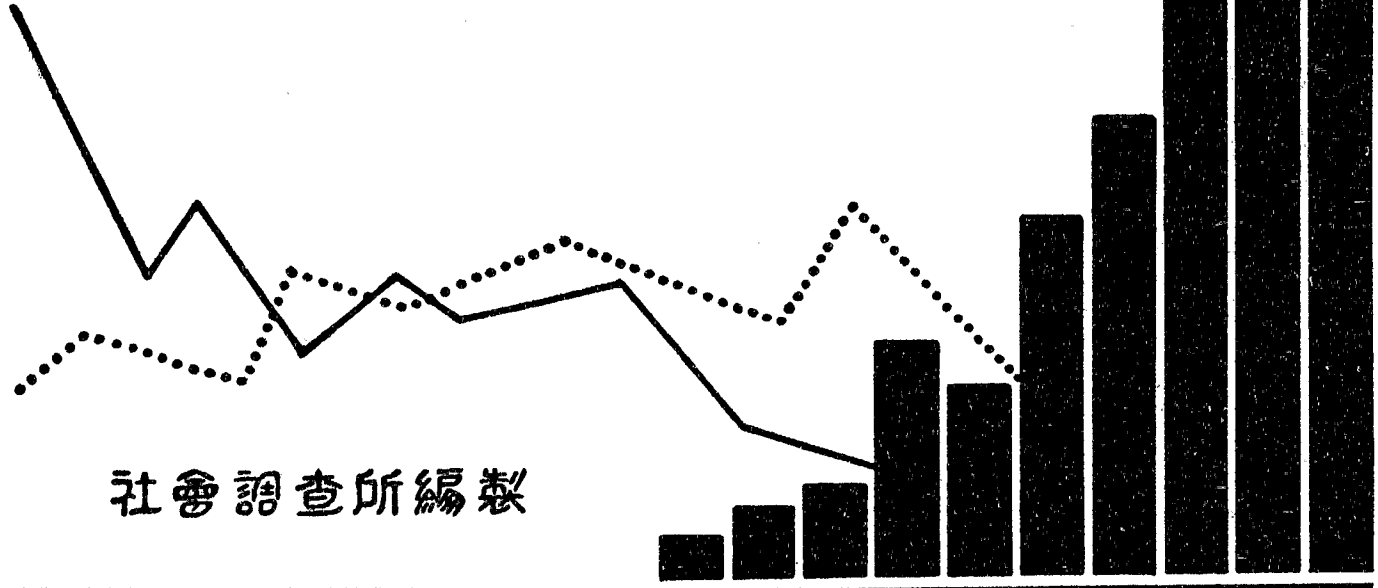


中國之經濟地位

統計圖



社會調查所編製

編者序

這東統計圖是本所今年雙十節打算舉行而因國難作罷的展覽會副產之一。全圖共七十六幅，分爲七部；所用材料都是以國內外各著名機關所發表的調查與估計爲根據（材料來源詳見編者現正編述之“中國之經濟地位”一書，圖中恕不註明）；搜集選擇，在可能的範圍內，自然力求翔實。不過中國底統計數字實在過於貧乏，且多不甚可靠，益以編者個人之時間有限，誠見淺陋；東鱗西爪，掛一漏萬之弊，當然在所不免。

專用統計圖以表現‘中國之經濟地位’，在國內還算是創舉。因爲是創舉，所以遇着的困難也特多，而表現方法之未能盡善盡美也是意料中事了。

統計圖底作用在使事實簡明化而予閱者以深刻具體的印象；此所以供專家之參考者少，供通俗之觀瞻者多。閱過此圖的諸君如能對於‘中國之經濟地位’得一深切精確之認識，此圖之作即爲不虛了。

圖之設計與繪製全賴王子建、韓德章、劉心銓三先生材料之審查，數字之稽核，圖案之檢閱多賴林頌河、劉心銓、吳鐸三先生。而最後審定則有陶孟和教授與楊西孟先生。上列諸先生之外，王士達先生對於人口，雷輯輝先生對於財政，各有指示；陳善勳先生對於繪圖，石安先生對於寫字，錢魁先生對於校對亦各有貢獻。這都是應該在此聲明的。

吳半農 一九三一年十月十日。

中國之經濟地位統計圖目錄

A. 人口及土地


1. 近一百八十二年之中國人口估計
附：中國與世界各重要國人口增加比較
2. 中國各重要省人口分佈
3. 中國六大城市之戶口數
4. 世界各重要國之人口及農村人口所佔之比數
5. 近二百五十餘年之中國耕地面積及平均每人耕地畝數
6. 世界各重要國土地面積及可耕地面積所佔之比數

B. 富源及出產

1. 中國各省煤礦儲量
2. 中國各省已知鐵礦儲量
3. 中國歷年煤產額
4. 中國歷年煤之出產輸出及消費
5. 中國煤之用途（十四年王寵佑估計）
6. 中國歷年鐵之出產輸出及消費
7. 中國各省歷年棉田面積
8. 中國各省歷年棉產額
9. 世界各棉產國棉田面積及棉產額
10. 世界各國天然絲及繭產額
11. 世界天然絲銷用國別
12. 中日兩國歷年生絲輸出比較
13. 世界各國米產額
14. 世界各重要國小麥產額
15. 世界各國茶之產額
16. 中國各省鹽場數及產鹽數

C. 工業

1. 中國境內紡織工廠之發展
附：各城市紡織廠之分配
2. 中國境內各紡織廠消費棉產紗及產布量
3. 世界各重要國紡織廠錠子數及消費棉數



4. 世界各主要紡織國粗紗及細紗錠數
5. 中國重要產絲省歷年繅絲額數及車數（江蘇、浙江、廣東）
6. 世界各國人造絲產銷額
7. 中國新式麵粉工廠

附：(1) 依據每日產額分配 (2) 依據資本性質分配

8. 中國製油工廠
9. 中國各省火柴工廠
10. 世界各國水泥生產額
11. 中國百噸以上輪船歷年建造果積數
12. 中國全國電量
13. 中國各省電廠及電量

附：(1) 依據資本性質分類 (2) 平均每一電廠電量

D. 交 通

1. 中國國有鐵路之發展
附：中國鐵路依資本性質分析
2. 世界各重要國鐵路長度比較
附：(1) 每萬方公里之鐵路公里數 (2) 每萬人之鐵路公里數
3. 中國沿海及內河航業之實際輪船噸數
4. 中國各口岸往來貿易船隻噸數
5. 中國歷年汽車公路之長度
6. 中國各省汽車公路之長度
7. 歷年中國郵政局所及郵路里程
8. 歷年中國郵務工人數職員數及郵件數

E. 對 外 貿 易

1. 中國歷年對外貿易
2. 世界各重要國對外貿易總額
3. 世界各重要國對外貿易每人平均值
4. 各國歷年對華進口貿易之百分分配
5. 近二十年日英美對華進口貿易勢力之消長
6. 中國輸出入商品種類百分分配
7. 最近中國與英法德美四國輸出入商品種類百分比較
8. 歷年棉花輸出入

9. 歷年棉紗及棉布之輸入
10. 歷年生絲輸出
11. 歷年糧食輸出入
12. 歷年麵粉輸出
13. 歷年茶之輸出
14. 歷年大豆及其製品輸出量
15. 歷年大豆及其製品輸出值
16. 歷年桐油輸出
17. 歷年火柴及火柴材料之輸入
18. 歷年機器輸入值

F. 財政及金融

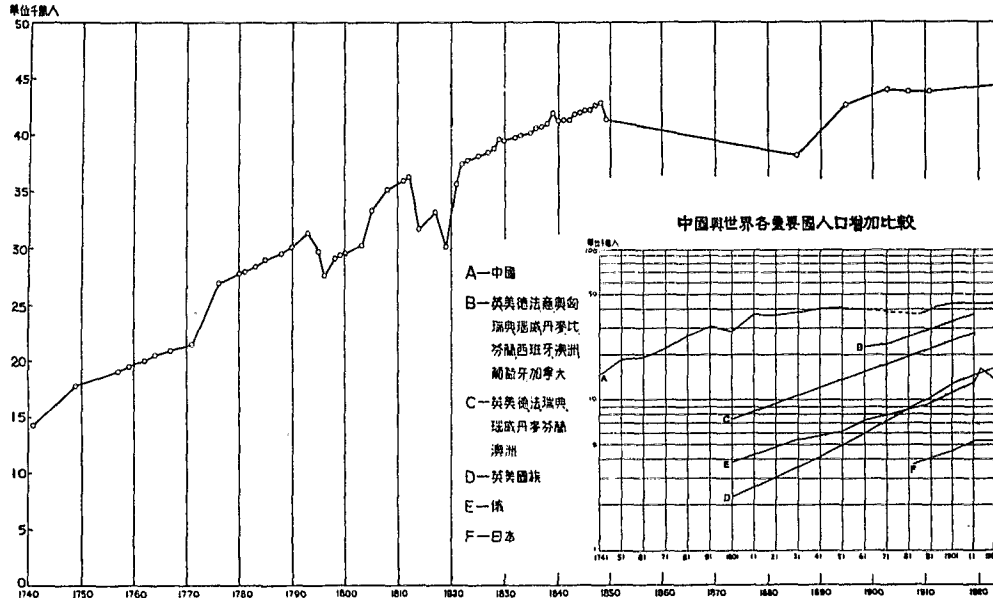
1. 最近三年國民政府財政收支
2. 中國歷年海關稅鈔收入
附：各大口岸稅鈔收入之百分比
3. 中國歷年鹽稅收入
4. 各國軍費佔國用之百分比
5. 中國關稅担保之內外債每年應行攤還額
6. 中國無確實担保之內外債
7. 二百四十五年來金銀之比價
附：最近四年標金市價月別高低比較
8. 中國批發物價指數

G. 外人投資

1. 日人在華重要借款投資
2. 日人在華直接投資
3. 日人在我國東北之工廠
4. 國內已知鐵礦儲量估計 按投資國別分析
5. 國內煤礦工業資本分析
6. 國內煤礦工業每年產煤量 依據資本性質分析
7. 歷年各國在華洋行數

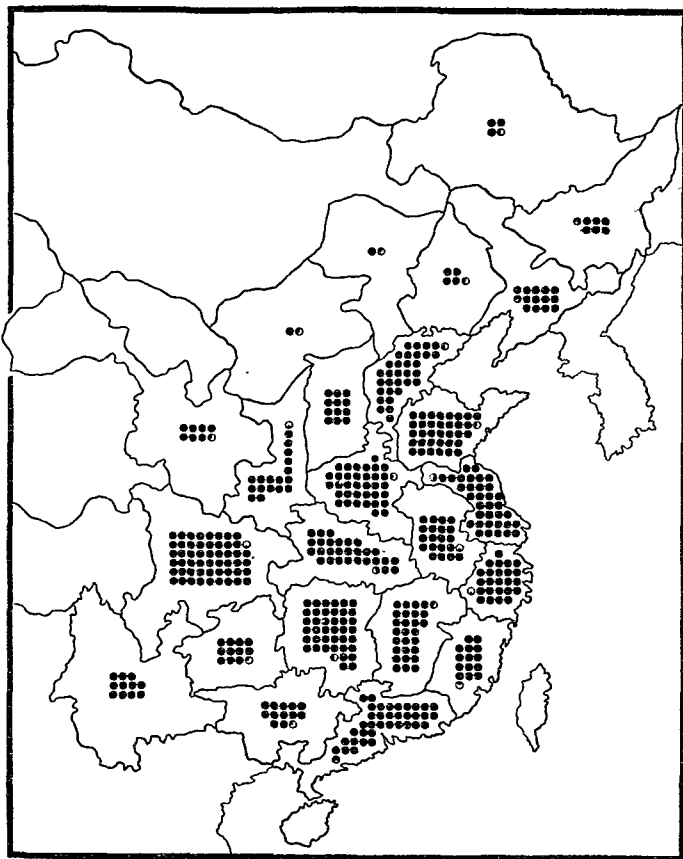
近一百八十二年之中國人口估計

(1741-1923)



中國各重要省人口分佈

(1928年郵局估計)

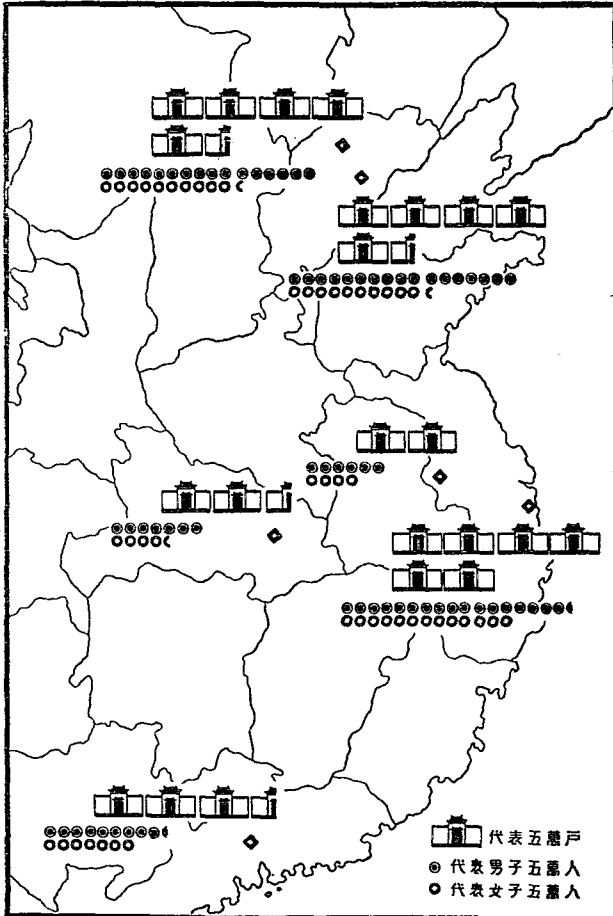


每一黑點代表一百萬人

中國六大城市之戶口數

長沙 天津 北平 廣州 漢口 南京

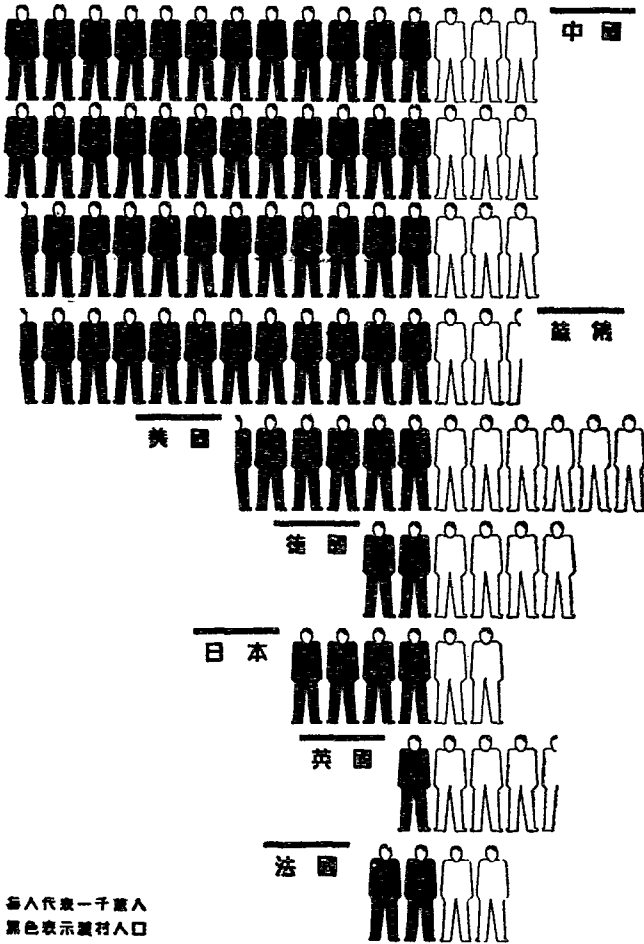
(1929年)



世界各重要國之人口

及農村人口所佔之比數

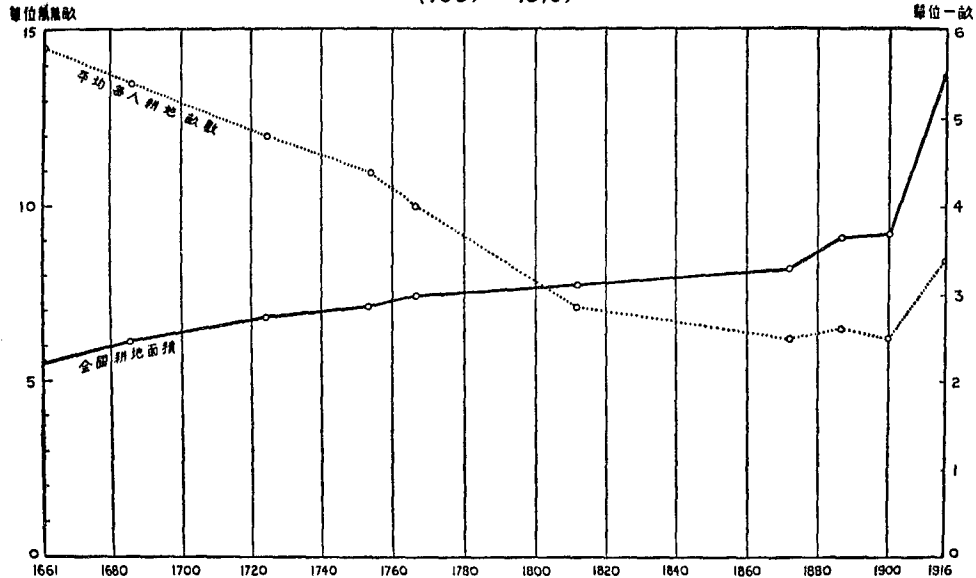
(1926年)



近二百五十餘年之中國耕地面積

及平均每人耕地畝數

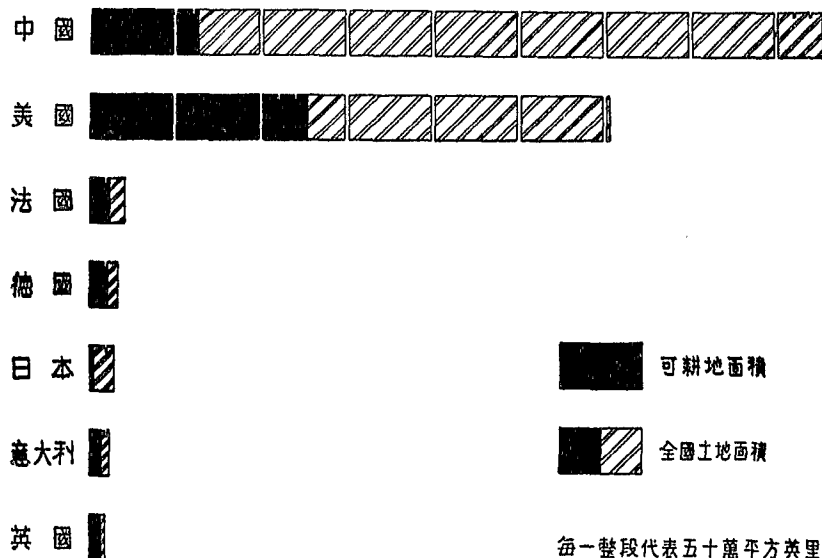
(1661 - 1916)



世界各重要國土地面積

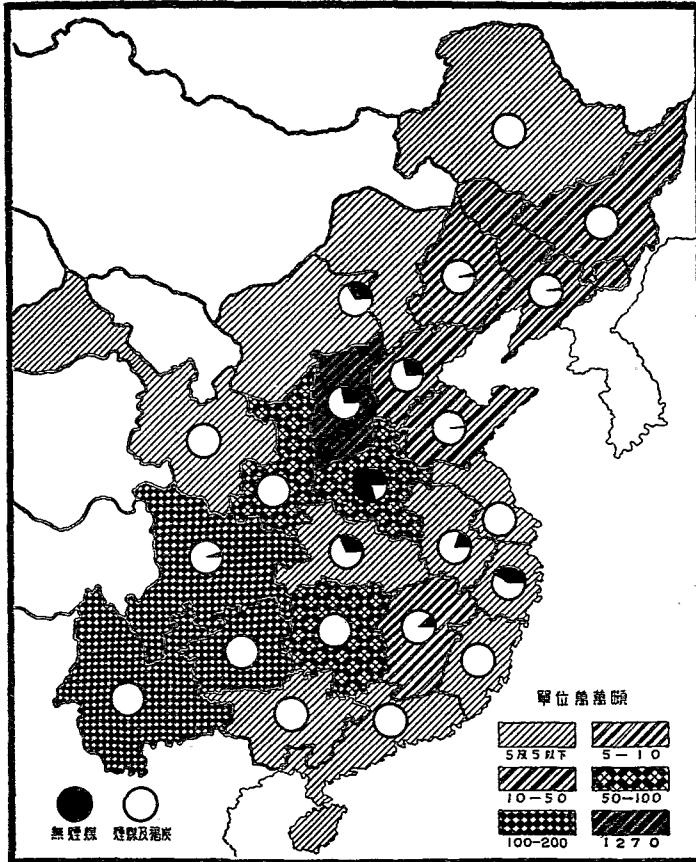
及可耕地面積所佔之比數

(1926年)

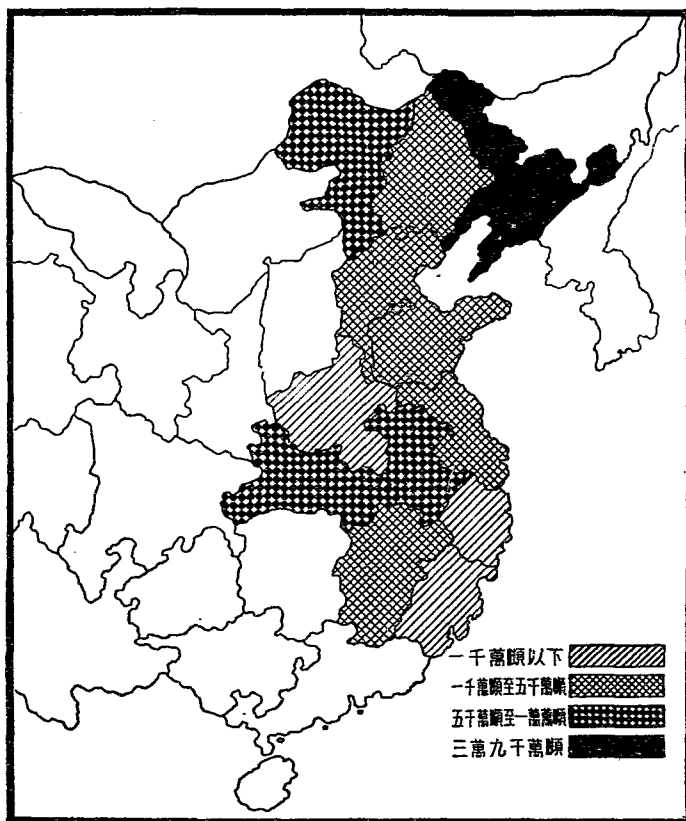


中國各省煤礦儲量

1926年估計

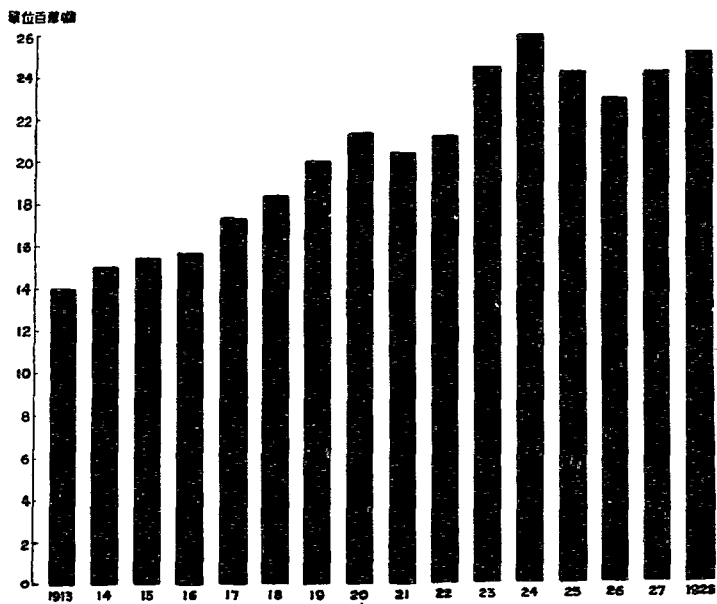


中國各省已知鐵礦儲量



中國歷年煤產額

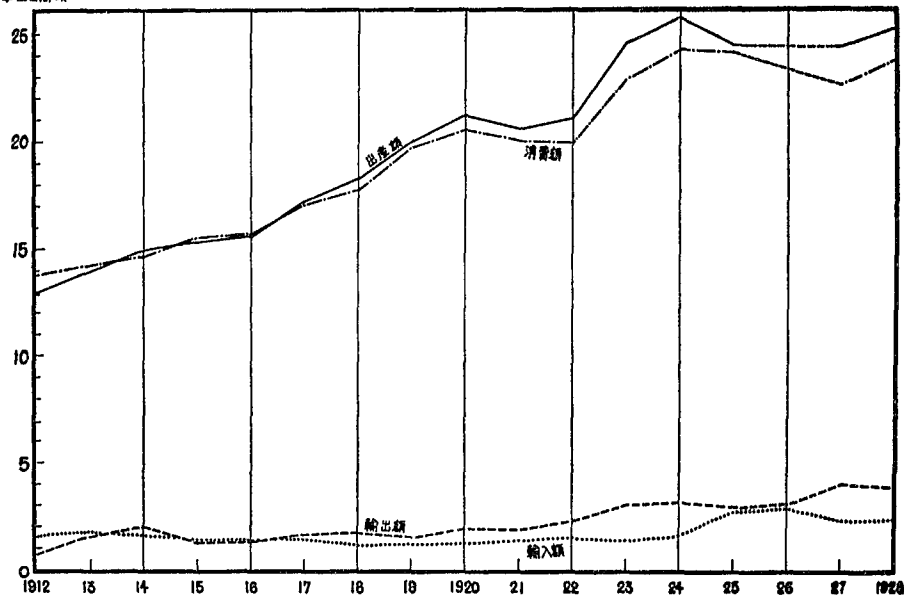
(1913 - 1928)



中國歷年煤之出產輸出入及消費

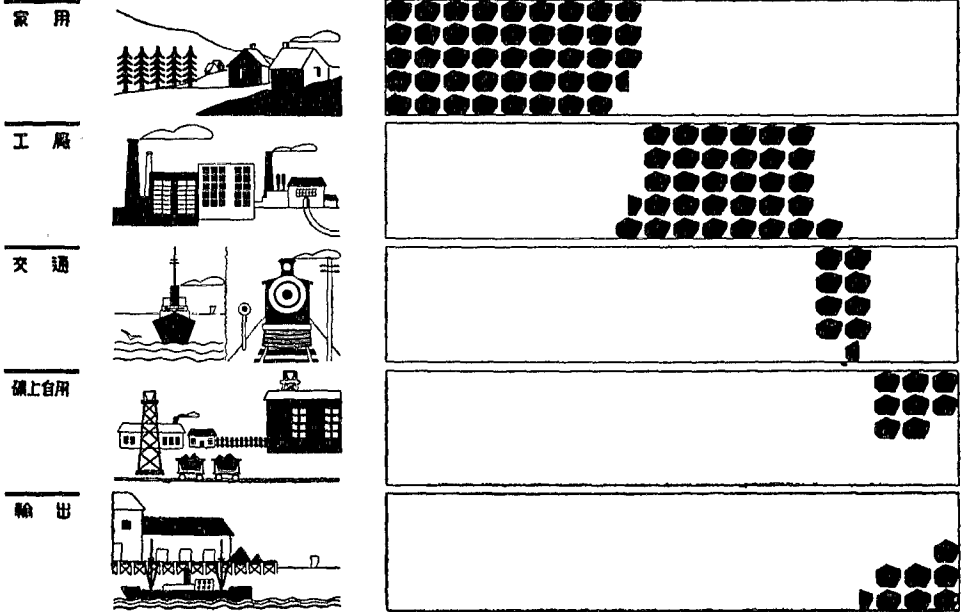
(1912 - 1928)

單位百萬噸



中國煤之用途

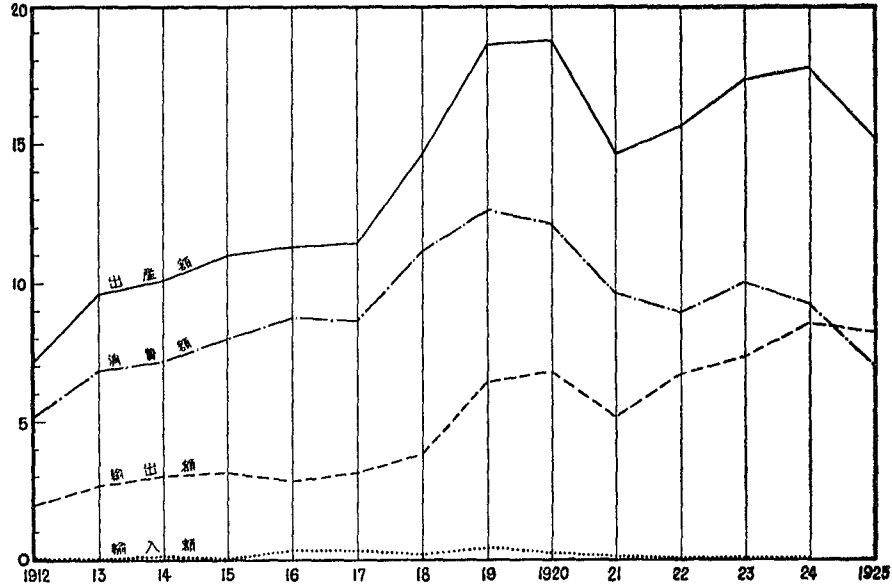
(百分分配)



中國歷年鐵之出產輸出入及消費

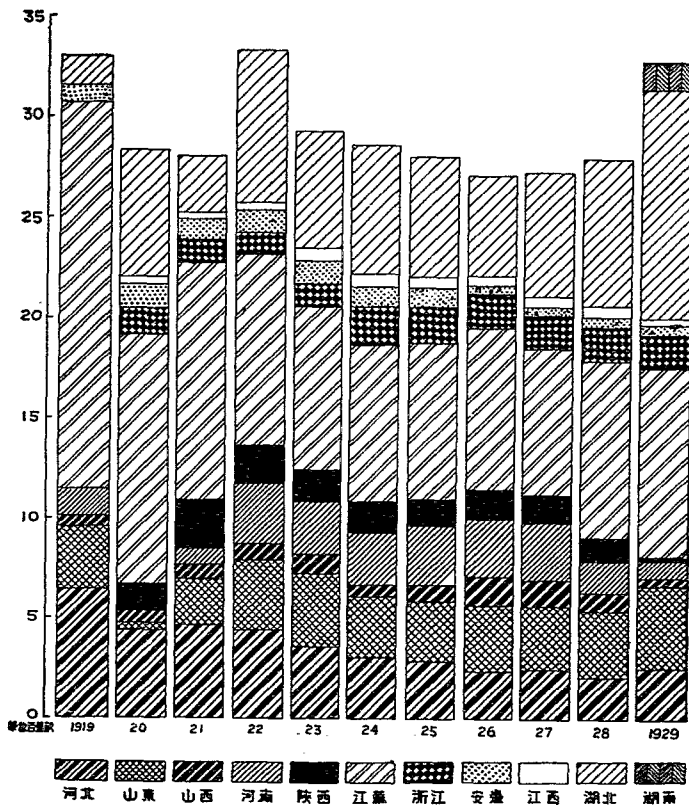
(1912-1925)

單位十萬公噸



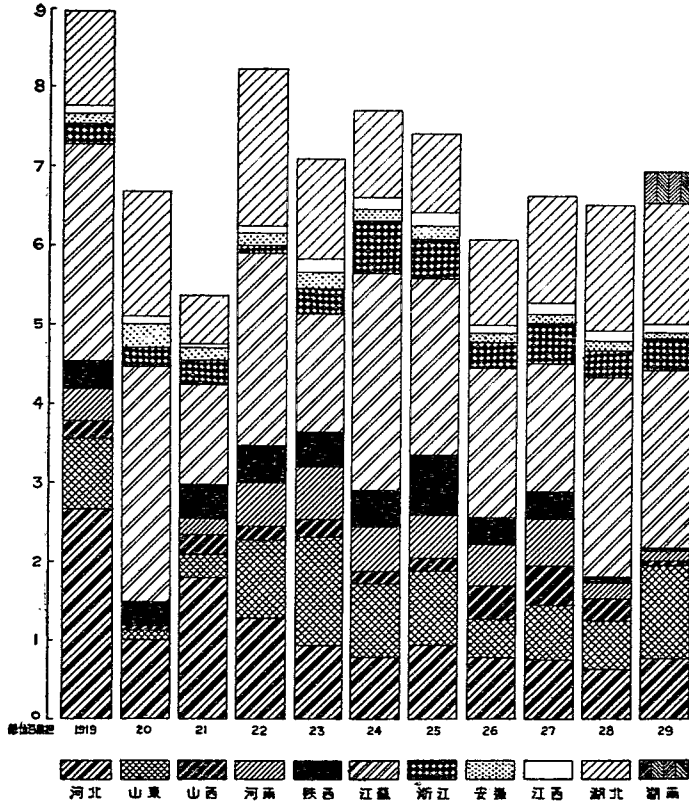
中國各省歷年棉田面積

(1919-1929)




中國各省歷年棉產額

(1919-1929)



世界各棉產國棉田面積及棉產額

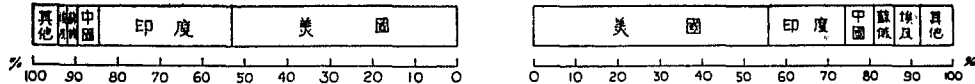
(1928—1929)



每一整格代表二百萬公頃

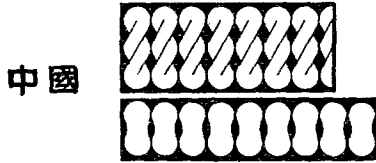

每一整格代表五百萬英擔

百分分配

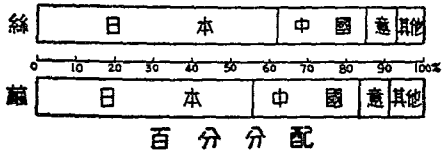


世界各國天然絲及繭產額

(1928年)



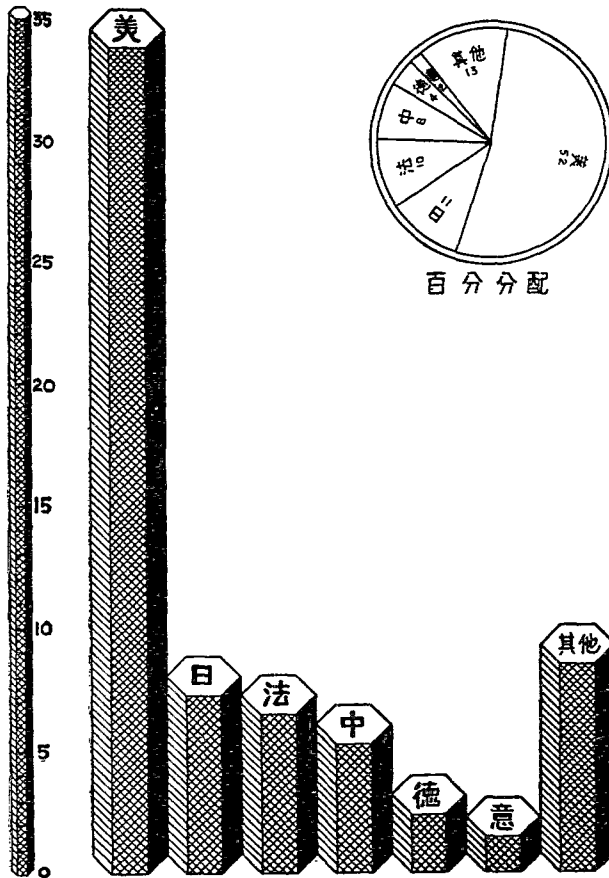
絲一支代表二百萬公斤
 繭一個代表二千萬公斤



世界天然絲銷用國別

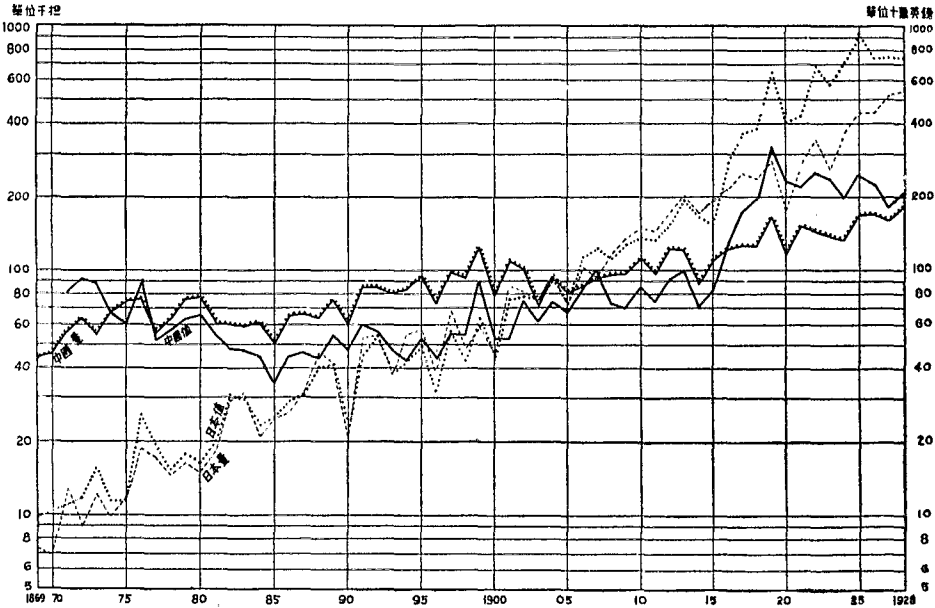
(1928年)

單位百萬公斤



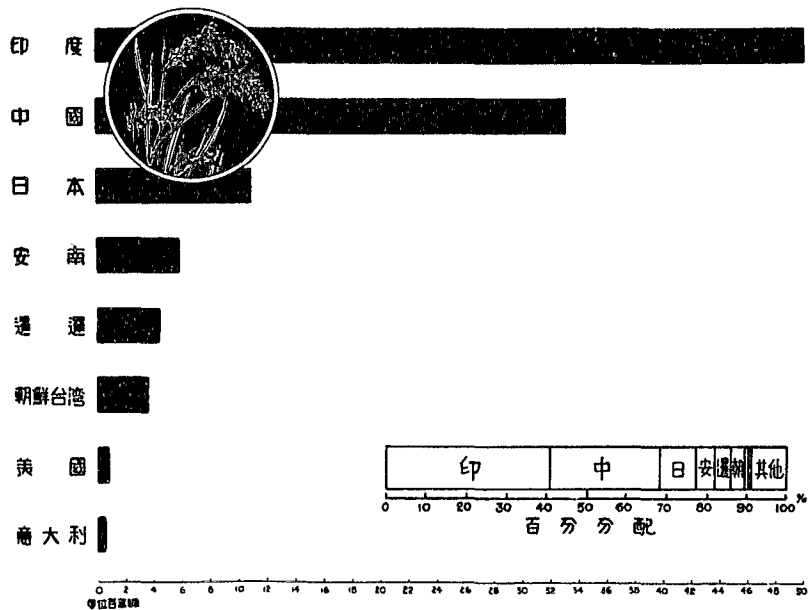
中日兩國歷年生絲輸出比較

(1869 - 1928)



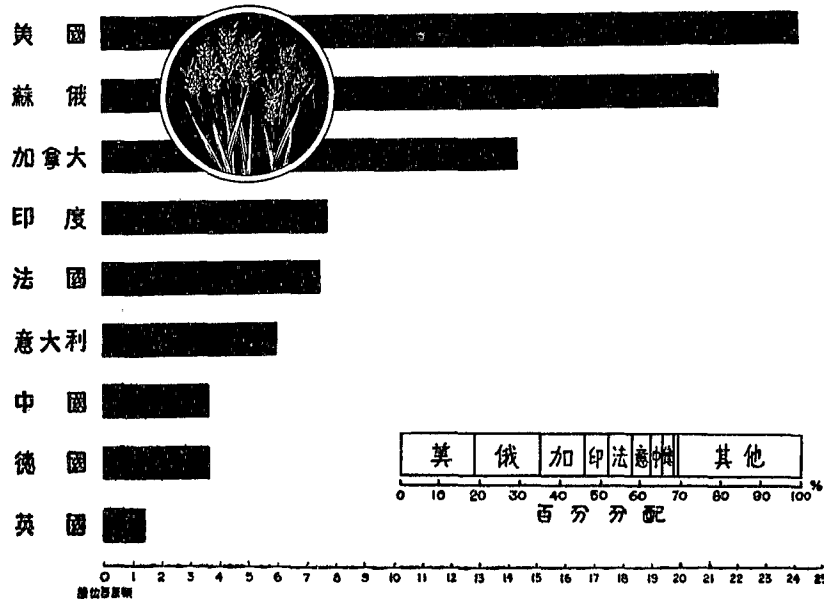
世界各國米產額

(1928年)



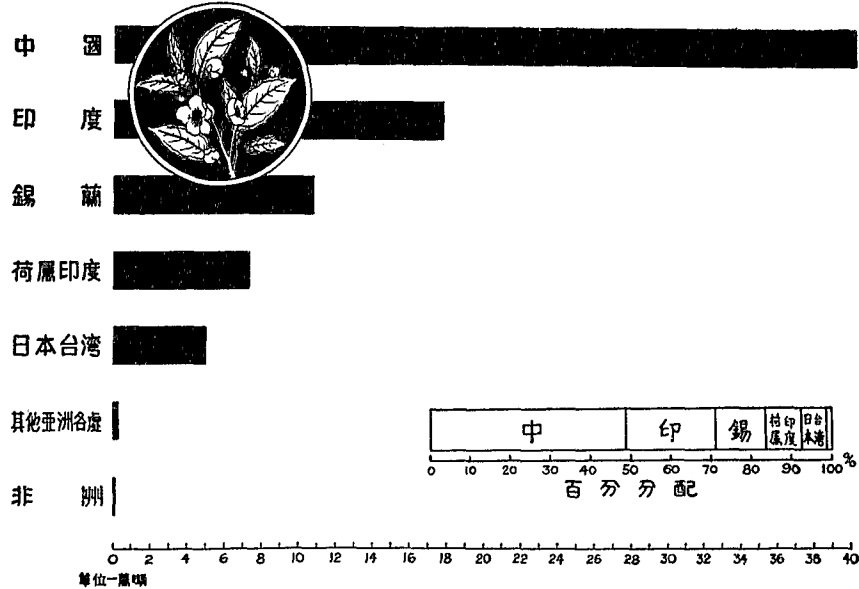
世界各重要國小麥產額

(1928-1929)



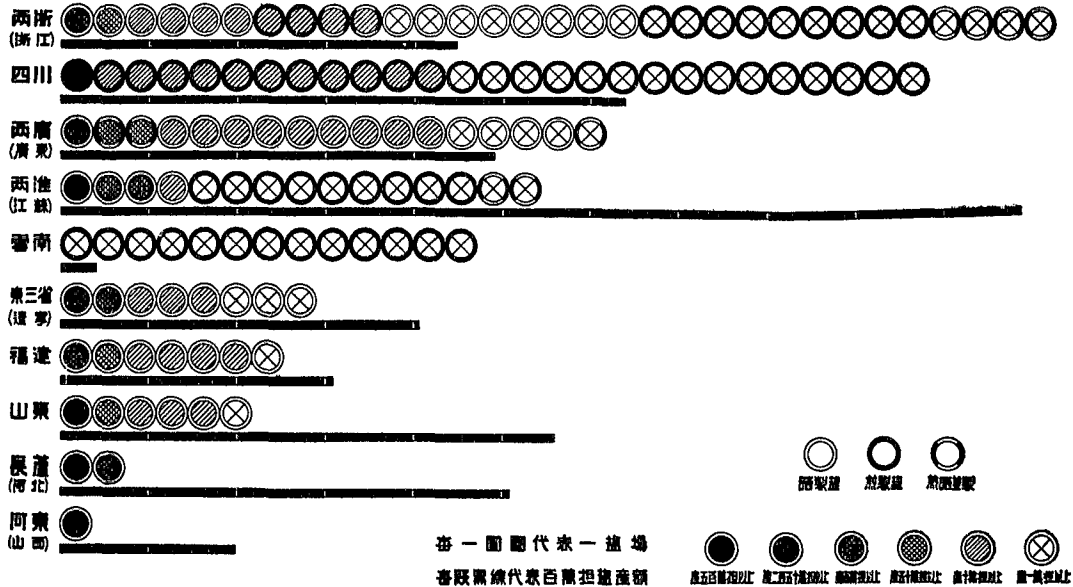
世界各國茶之產額

(1928年)

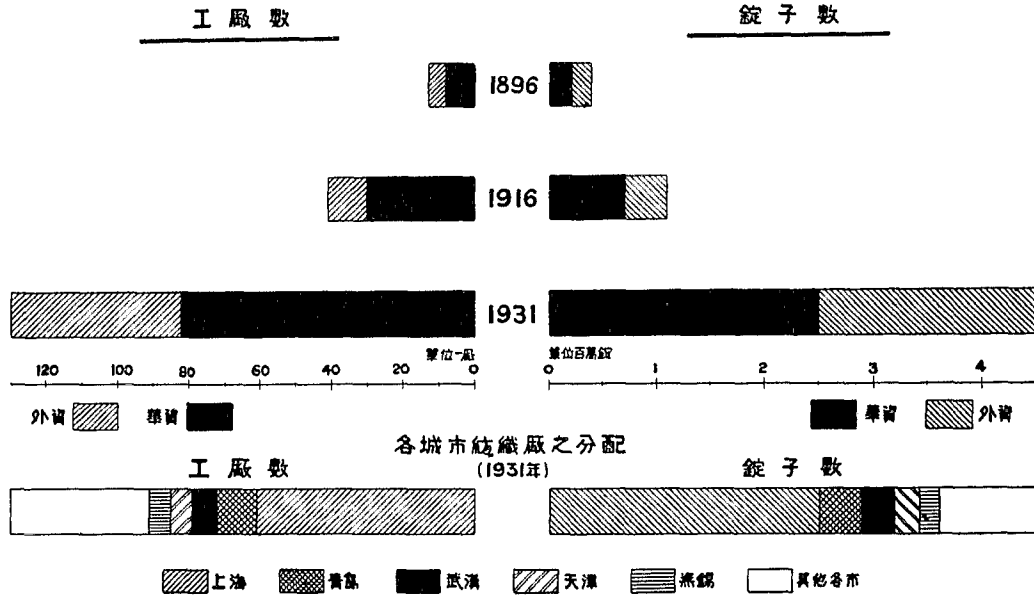


中國各省鹽場數及產鹽數

(1929年)




中國境內紡織工業之發展




中國境內各紡織廠消棉產紗及產布量

(1931年)



世界各重要國紡織廠錠子數及銷棉數

(1929 - 1930)

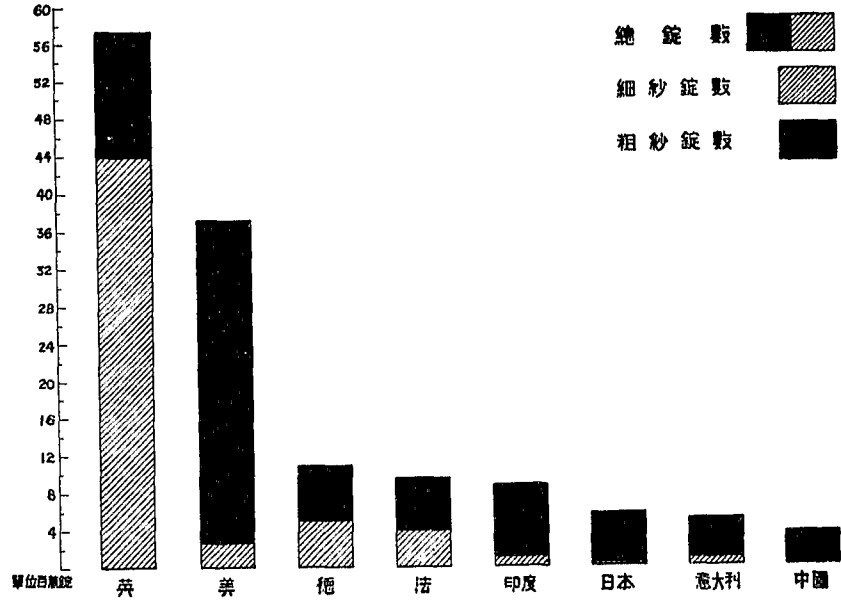


每二方格代表一千萬枚錠子

每二方格代表一百萬包棉花

世界各主要紡織國粗紗及細紗錠數

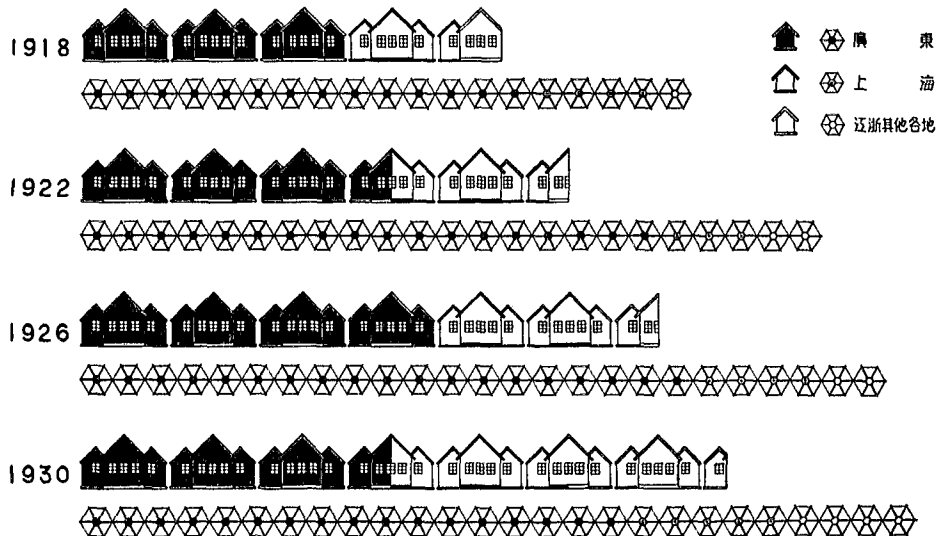
(1927年)



中國重要產絲省歷年繅絲廠數及車數

五蘇 浙江 廣東

(1918-1930)



蘇 浙 粵
 上 海
 江浙其他各地

每一連號代表五十絲廠


每一車架代表五千繅車

世界各國人造絲產銷額

(1928年)

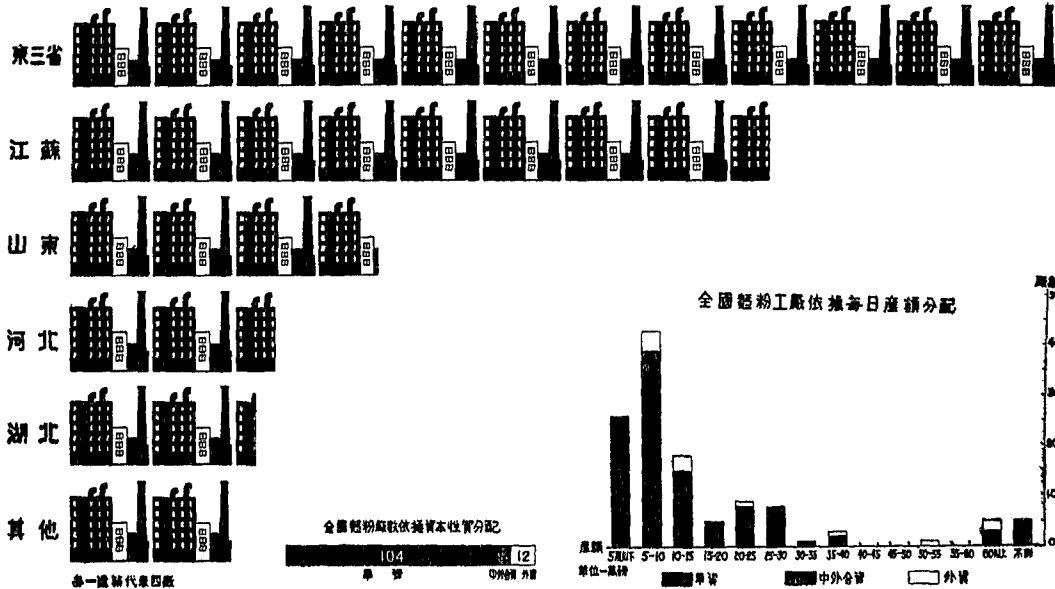
出 產

銷 用



中國新式麵粉工廠

(1929年)



中國製油工廠

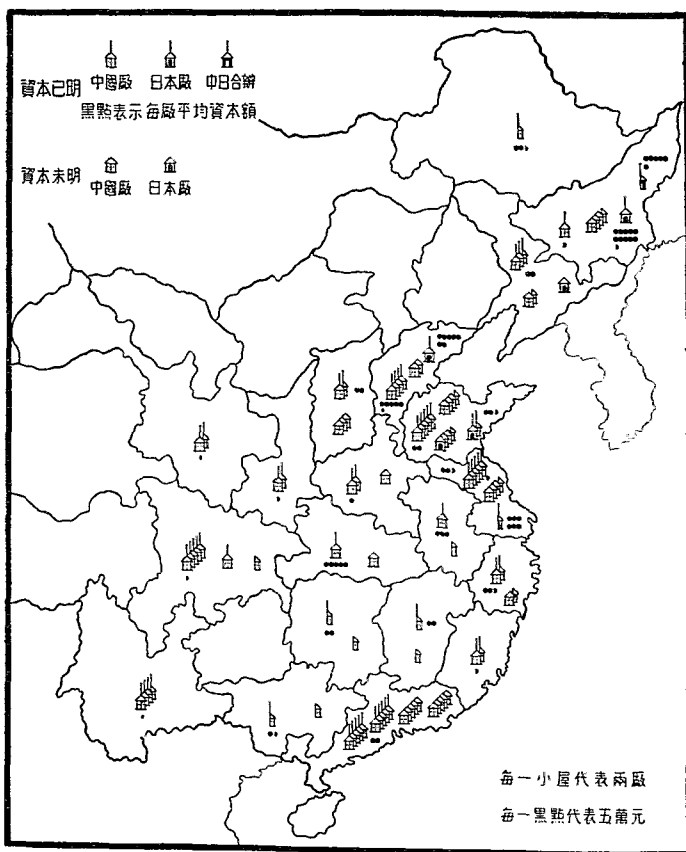
(1928年)



每一建築代表二十五廠

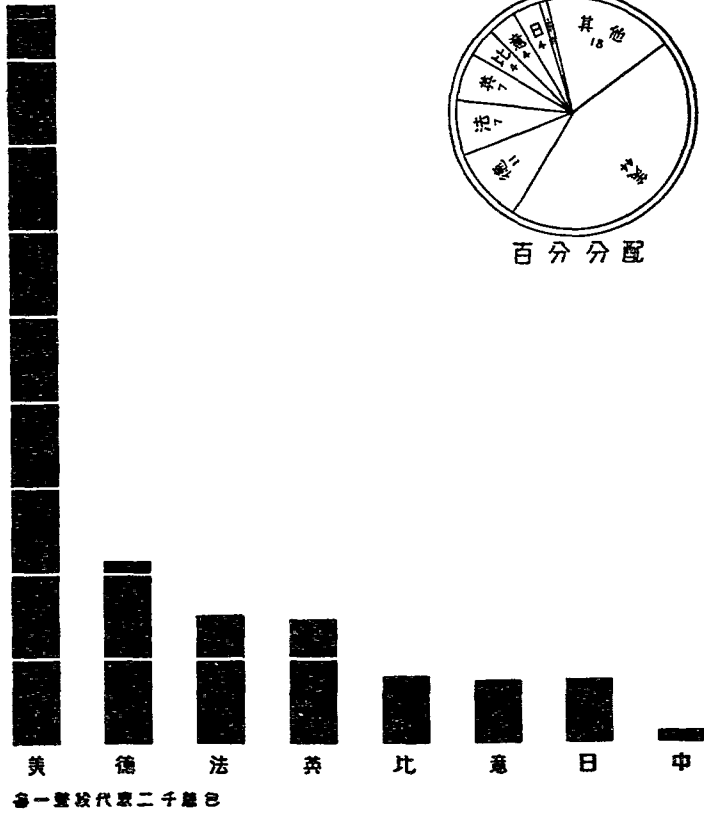
中國各省火柴工廠

(1928年)



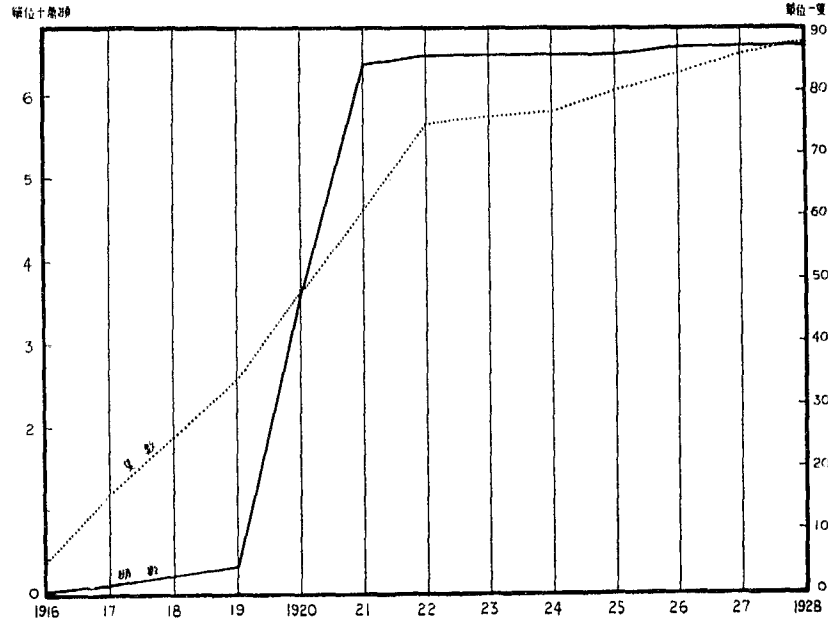
世界各國水泥生產額

(1927年)



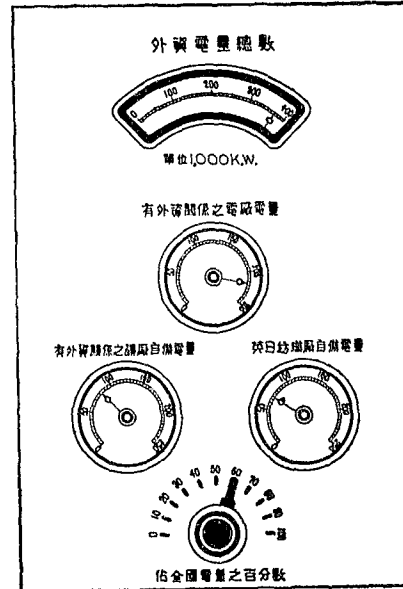
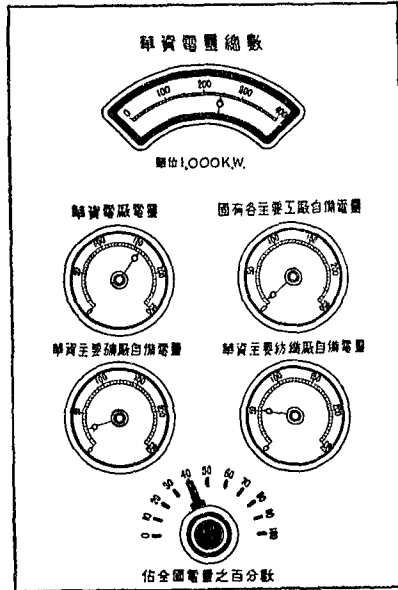
中國百噸以上輪船歷年建造累積數

(1916 - 1928)



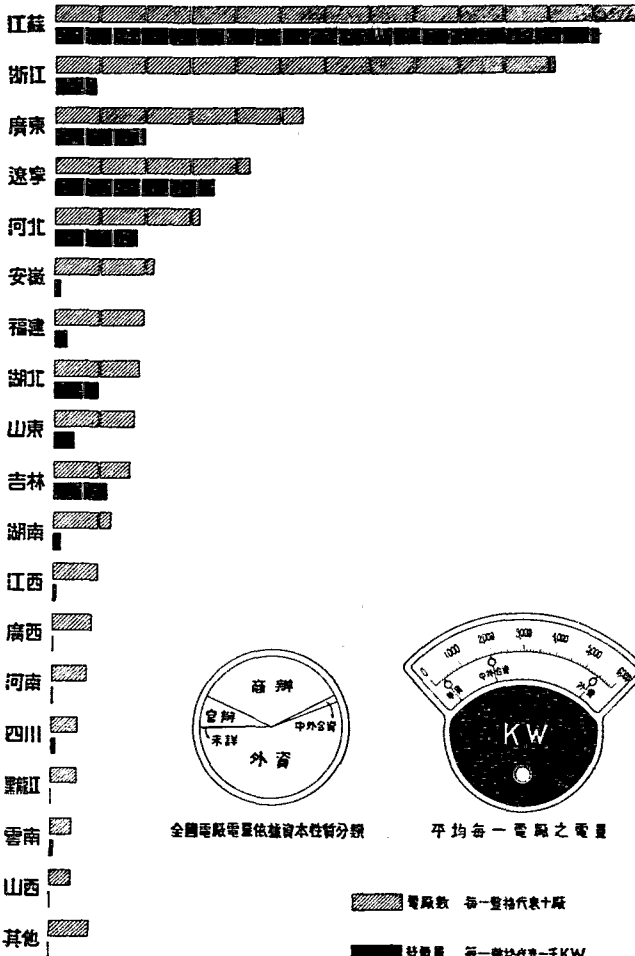
中國全國電量

(1929年)



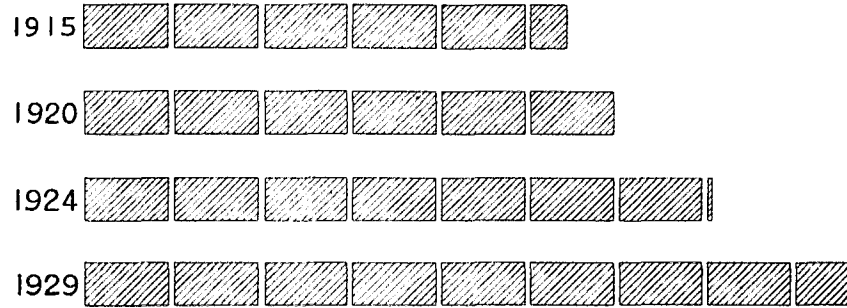
中國各省電廠及電量

(1929年)



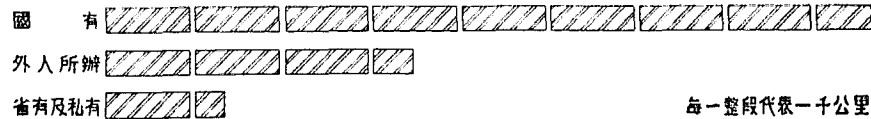
中國國有鐵路之發展

(1915-1929)



中國鐵路依資本性質分析

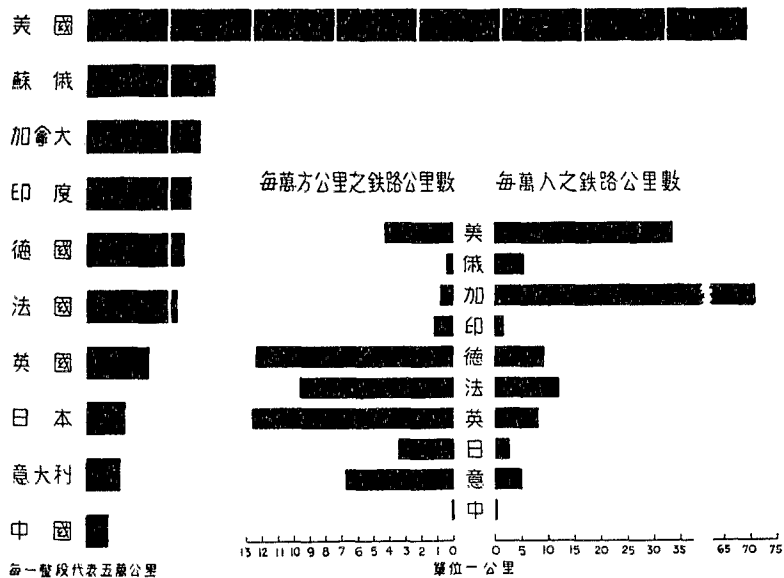
(1929年)



每一整段代表一千公里

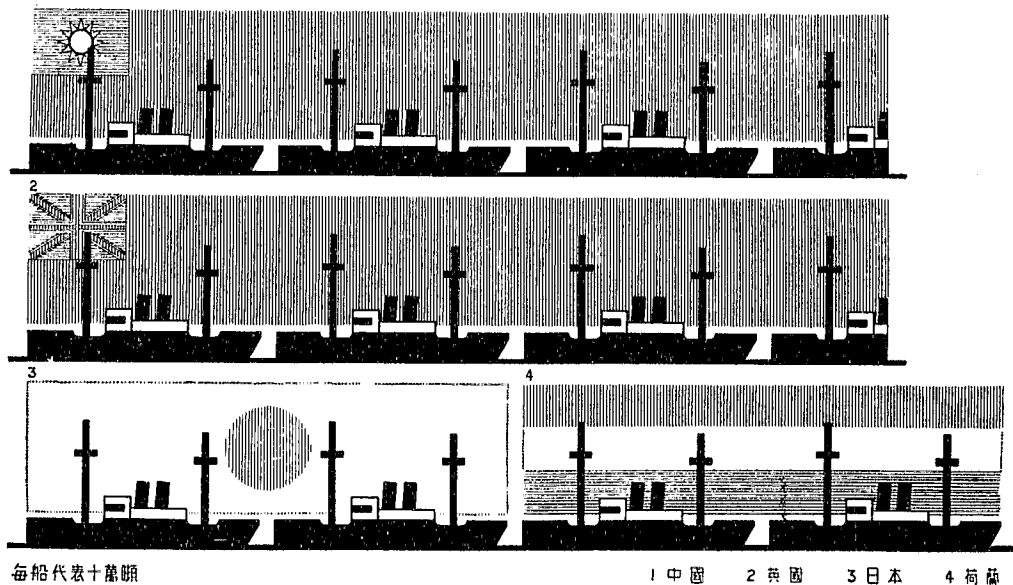
世界各重要國鐵路長度比較

(1927年)




中國沿海及內河航業之實際輪船噸數

(1929年)



中國各口岸往來貿易船隻噸數


1910年



1920年




1930年



每船代表二千噸


中國歷年汽車公路之長度

(1921 - 1930)



中國各省汽車公路之長度

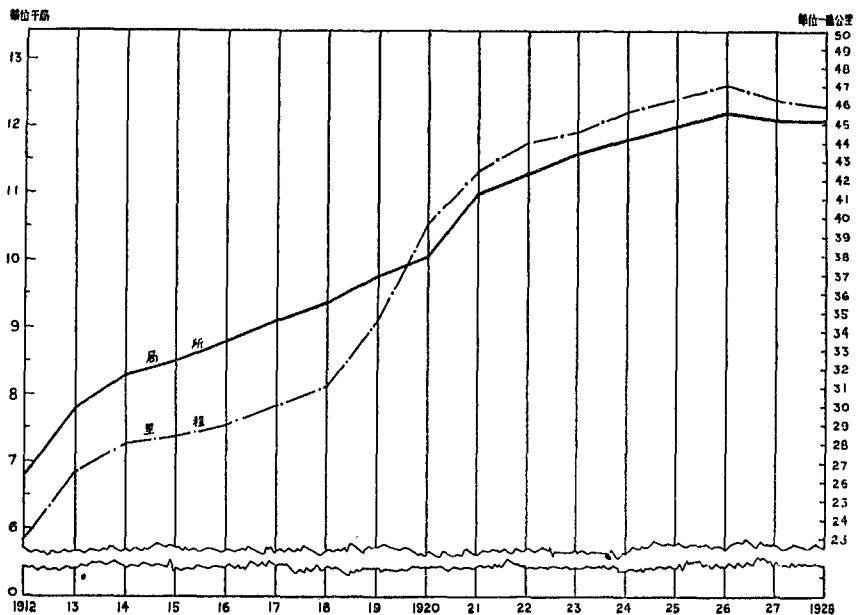
(1930年)



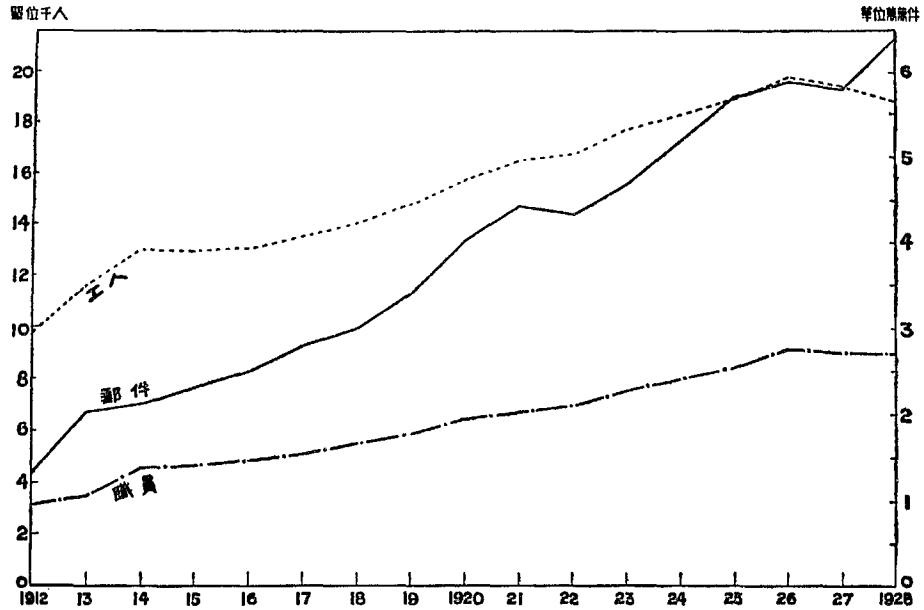
每一整格代表一千里

歷年中國郵政局所及郵路里程

(1912 - 1928)

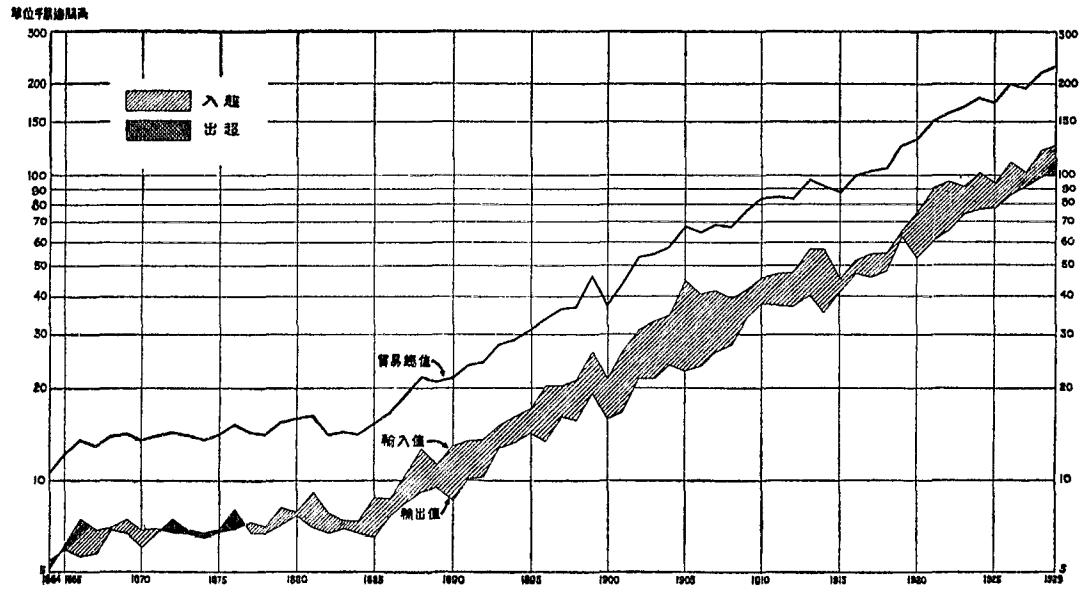


歷年中國郵務工人數職員數及郵件數 (1912-1928)



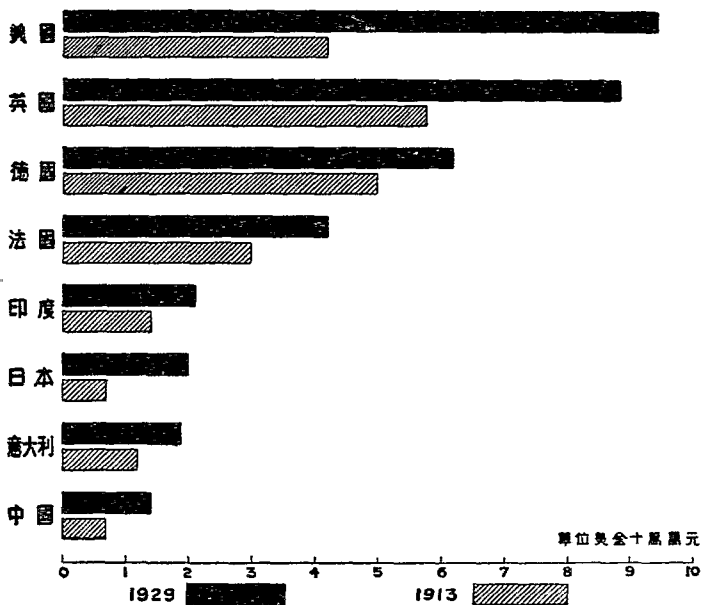
中國歷年對外貿易

(1864-1929)




世界各重要國對外貿易總額

(1913 與 1929)

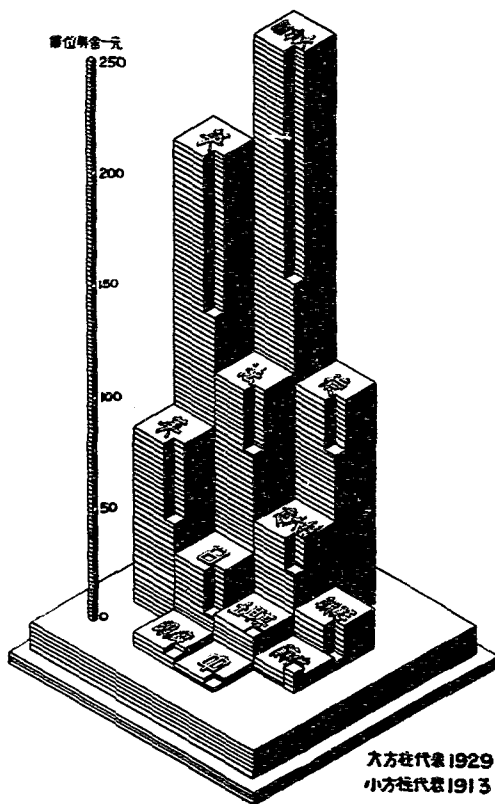


各國對外貿易對世界貿易總額之百分比




世界各重要國對外貿易每人平均值

(1913 與 1929)



各國歷年對華進口貿易之百分分配

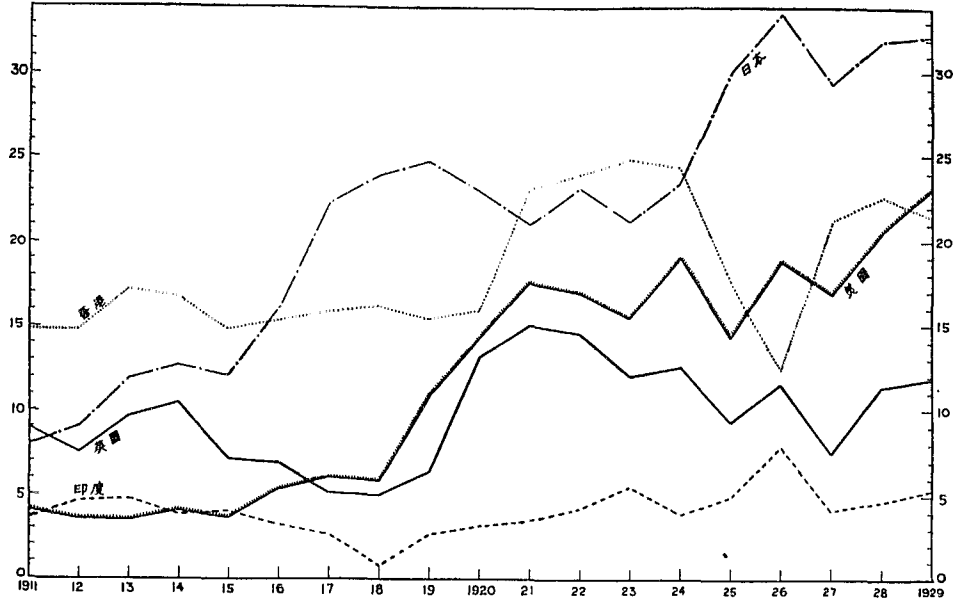
(1880 - 1929)



近二十年日美英對華進口貿易勢力之消長

(1911 - 1929)

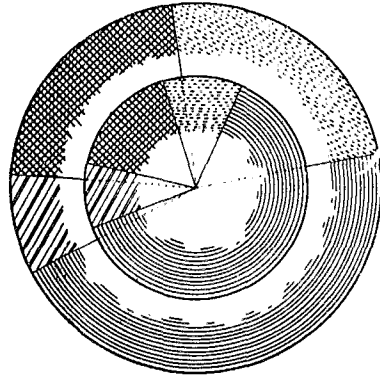
單位：千噸



中國輸出入商品種類百分分配

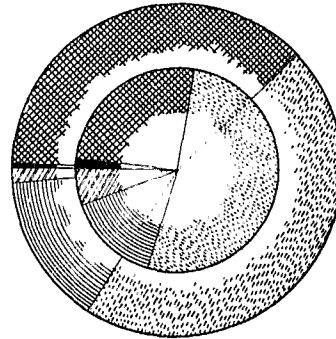
(1913 與 1929)

輸入商品



1. 內圓代表1913年
2. 外圓代表1929年

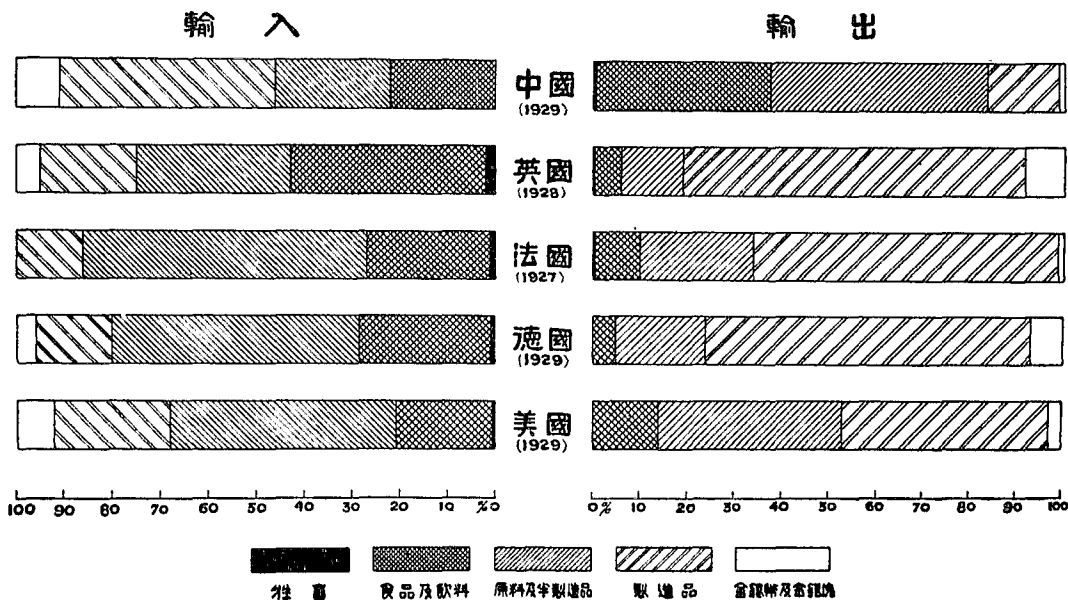
輸出商品



1. 圓之面積表示輸入或輸出總值
2. 角度表示各種輸入或輸出商品之百分比

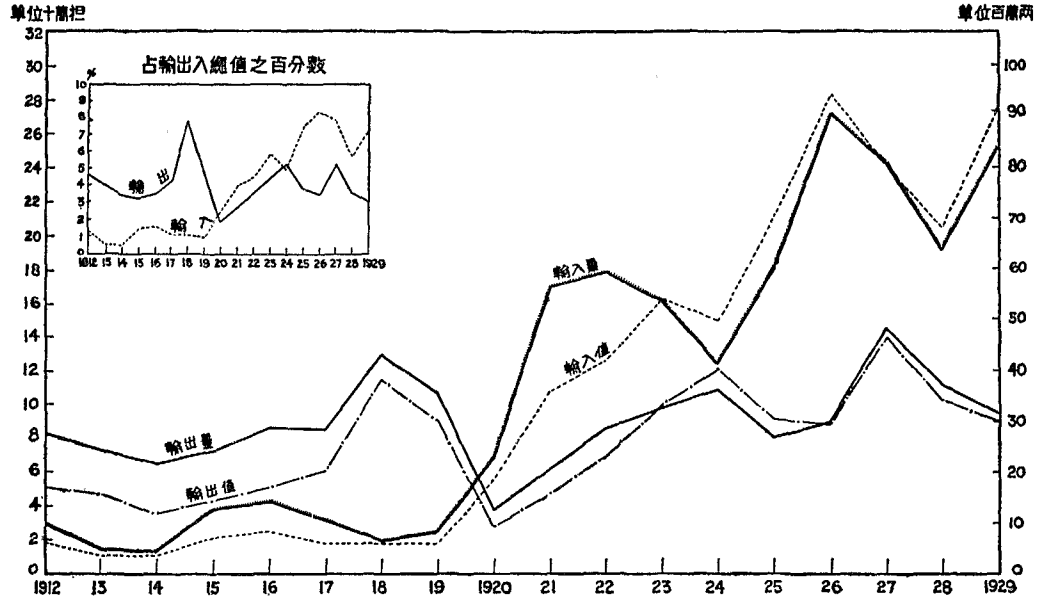


最近中國與英法德美四國輸出入商品種類百分比較



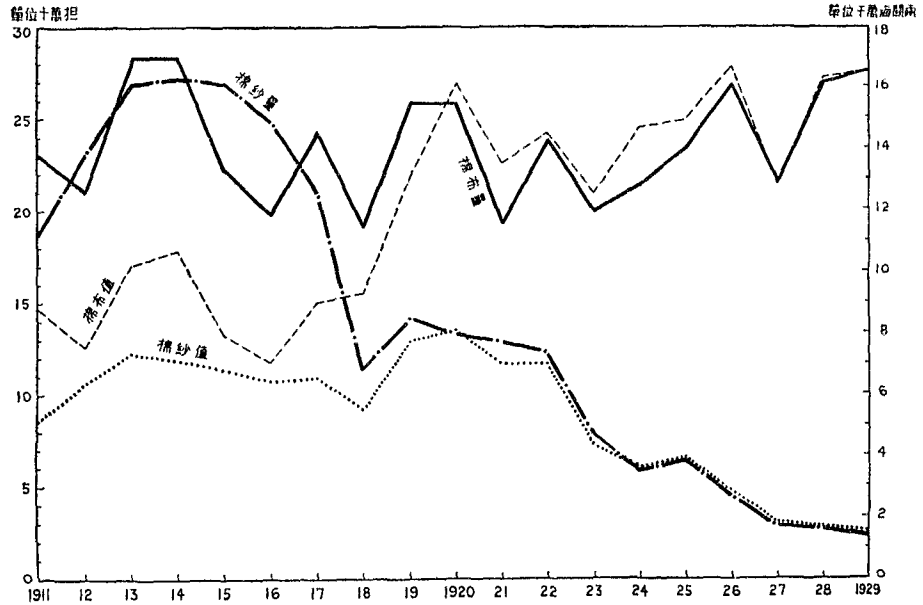
歷年棉花輸出入

(1912 - 1929)



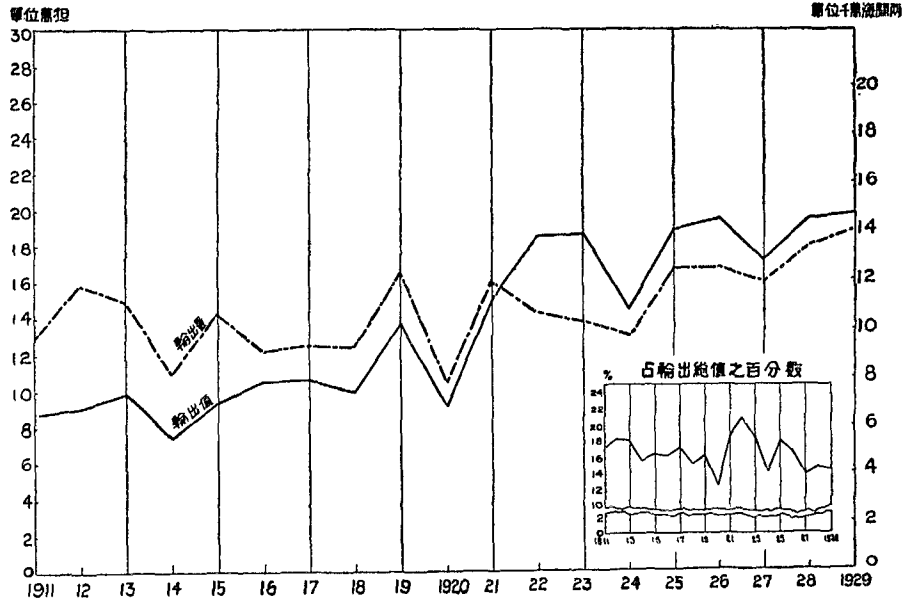
歷年棉紗及棉布之輸入

(1911-1929)



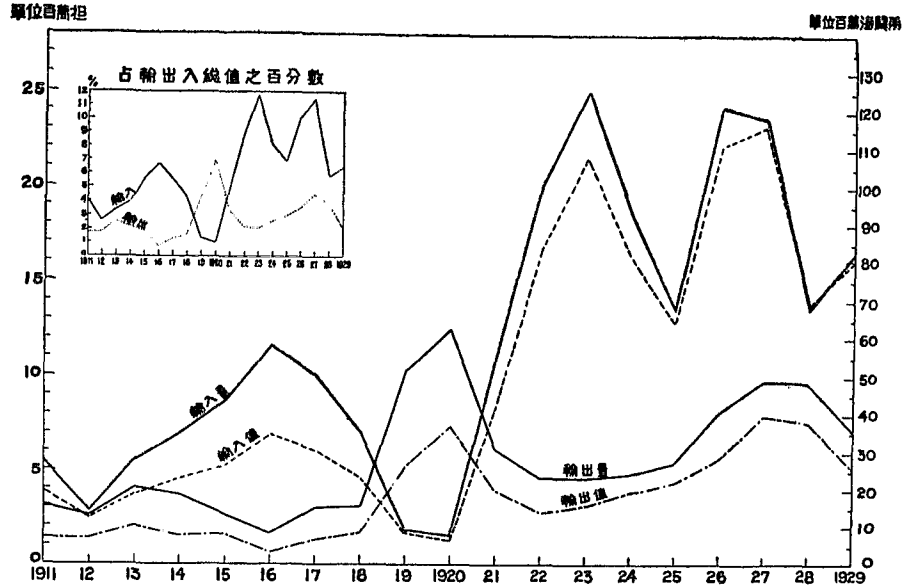
歷年生絲輸出

(1911 - 1929)



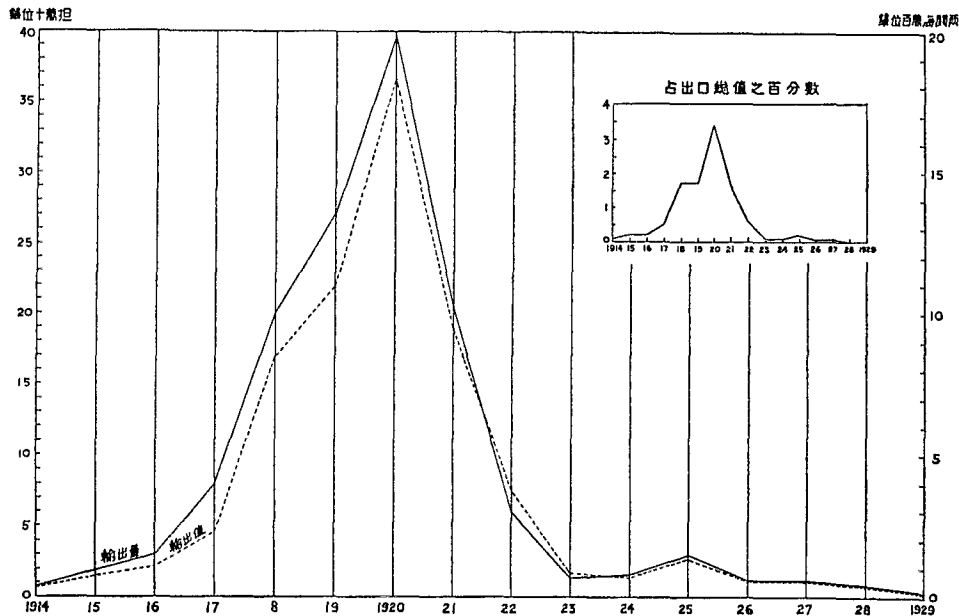
歷年糧食輸出入

(1911-1929)



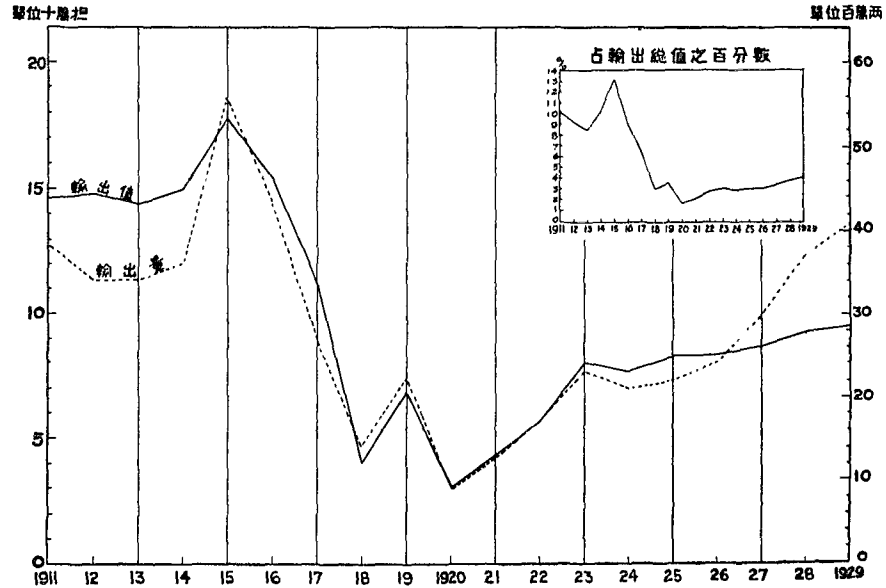
歷年麵粉輸出

(1914 - 1929)



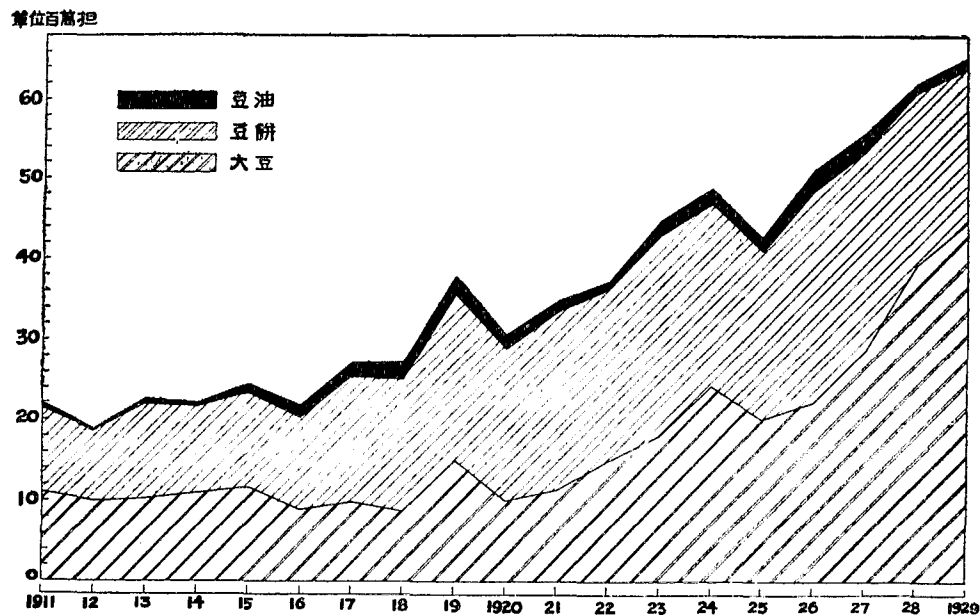
歷年茶之輸出

(1911 - 1929)



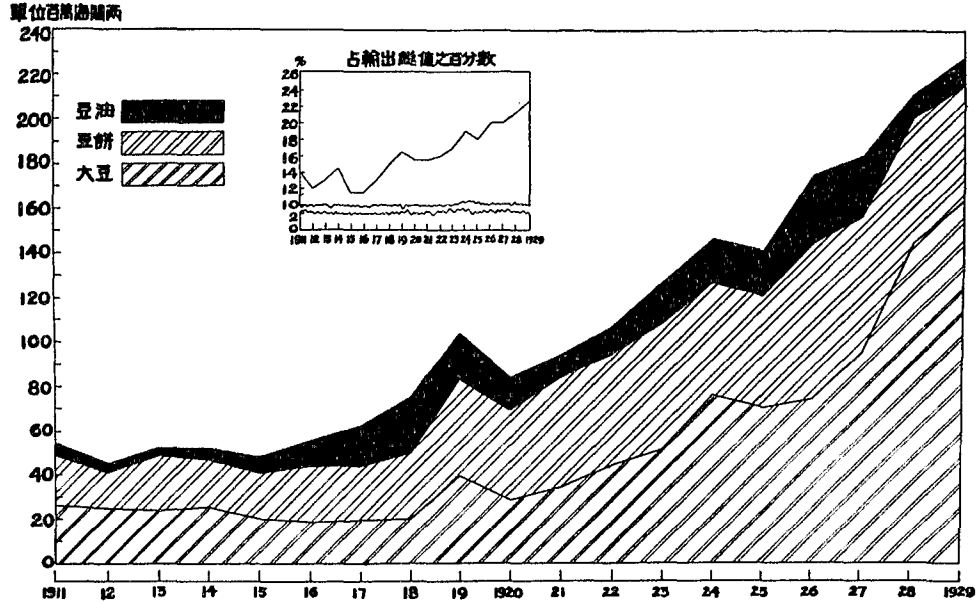
歷年大豆及其製品輸出量

(1911 - 1929)



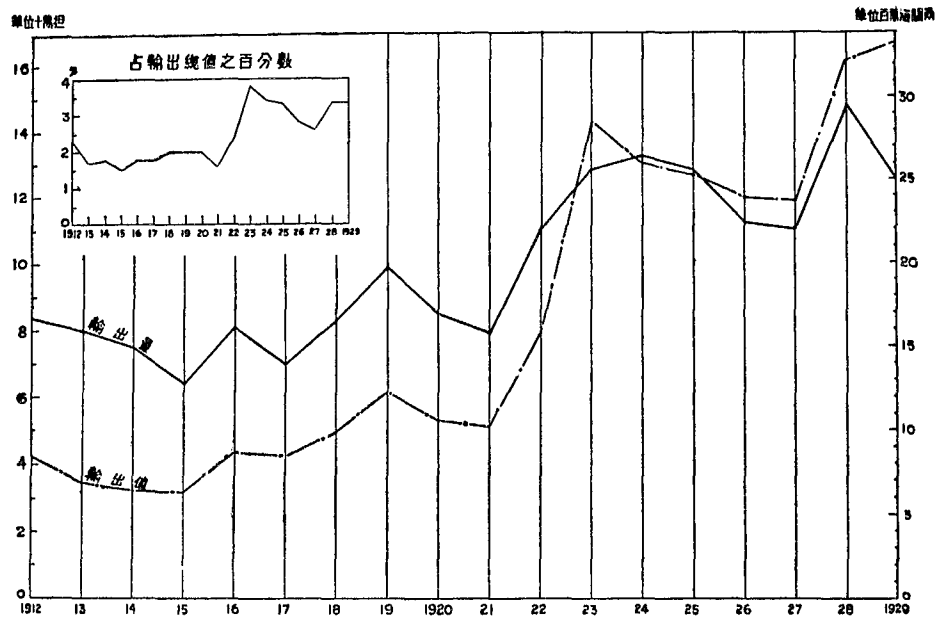
历年大豆及其製品輸出值

(1911 - 1929)



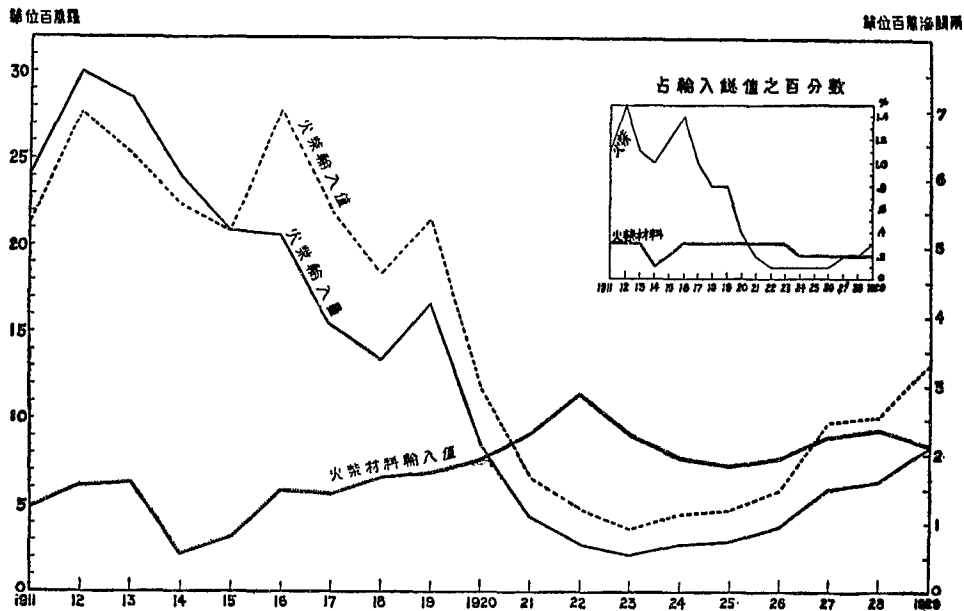
歷年桐油輸出

(1912-1929)



歷年火柴及火柴材料之輸入

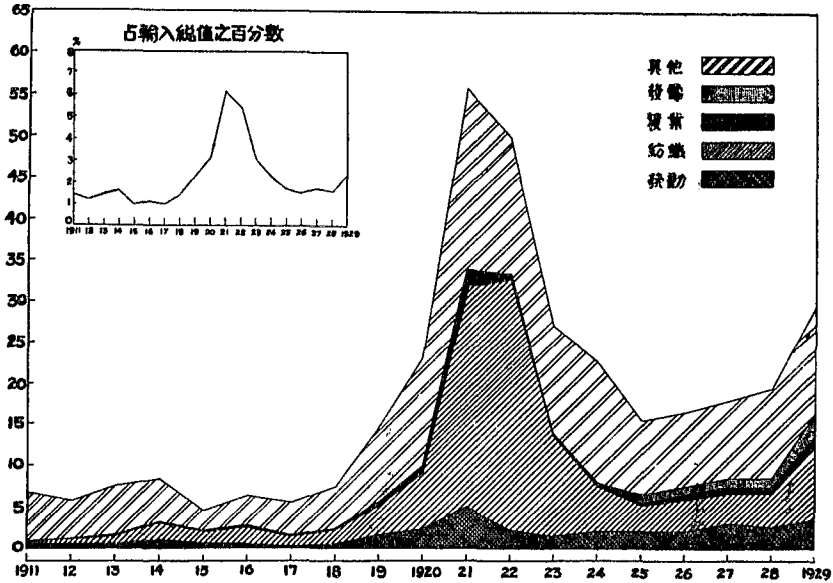
(1911-1929)



歷年機器輸入值

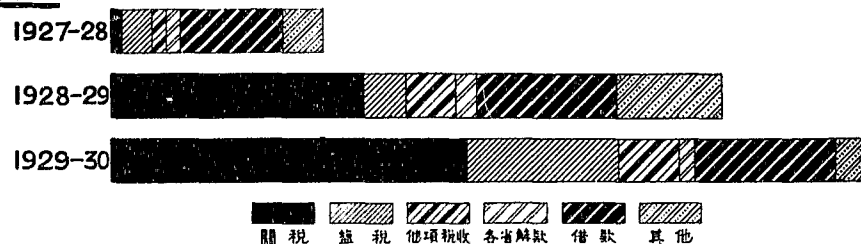
(1911 - 1929)

單位百萬元

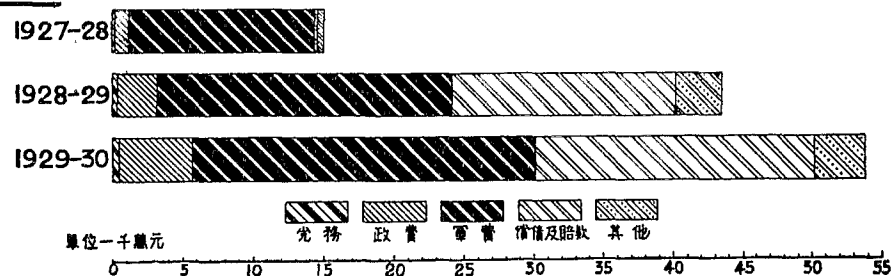


最近三年國民政府財政收支

收入



支出

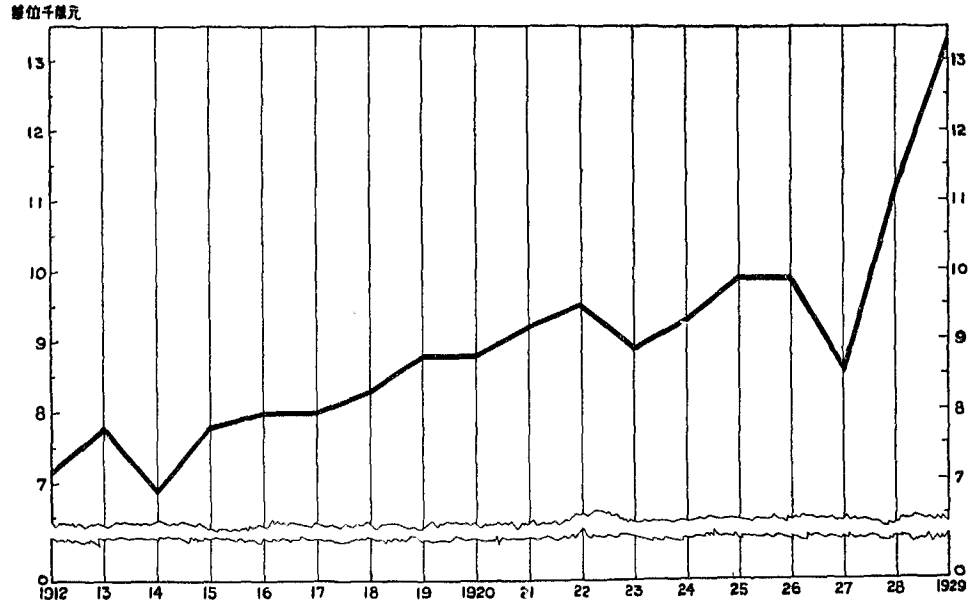


單位一千萬元

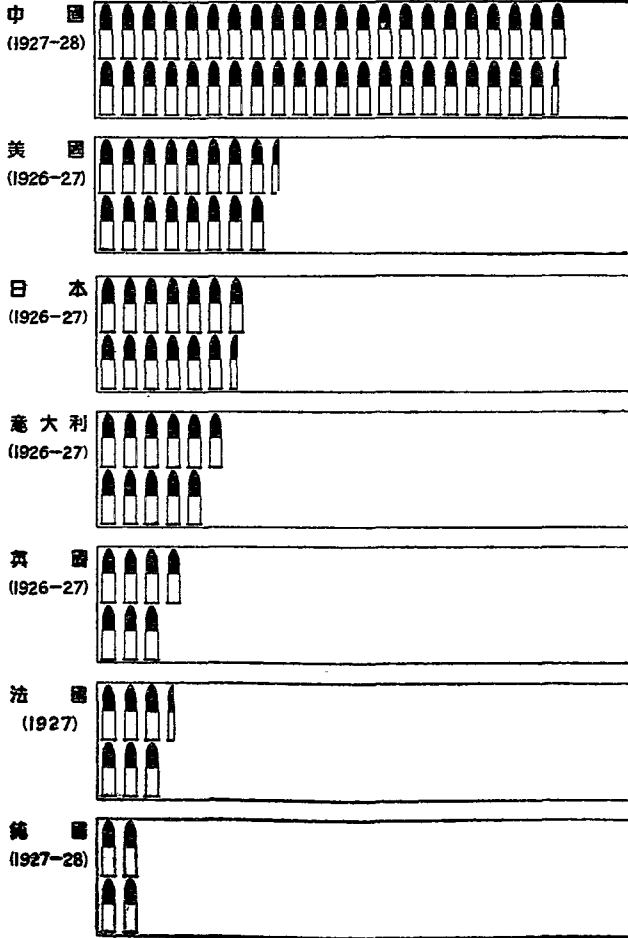
0 5 10 15 20 25 30 35 40 45 50 55

中國歷年鹽稅收入

(1912 - 1929)



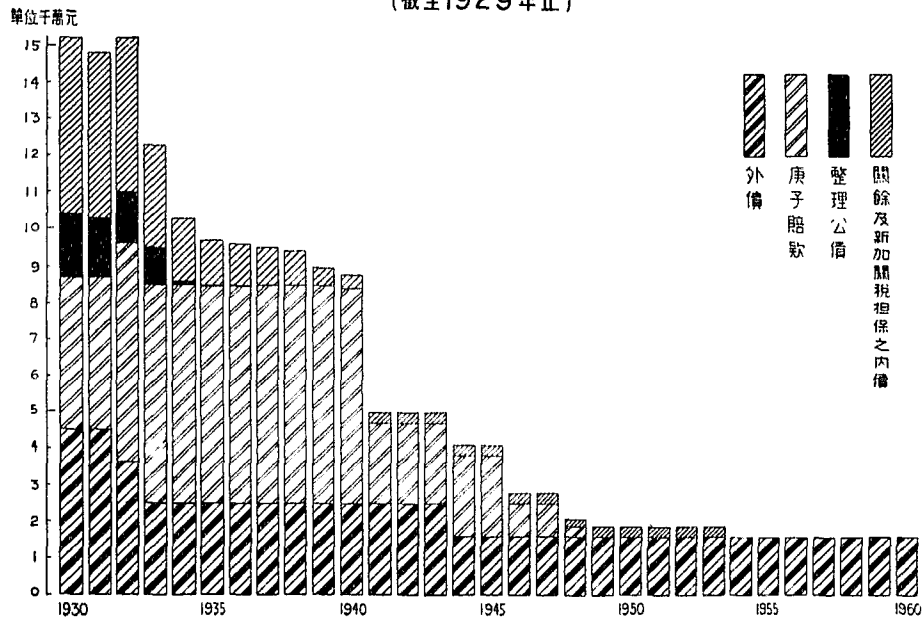
各國軍費佔國用之百分比



每單位代表百分之二

關稅擔保之內外債每年應行攤還額

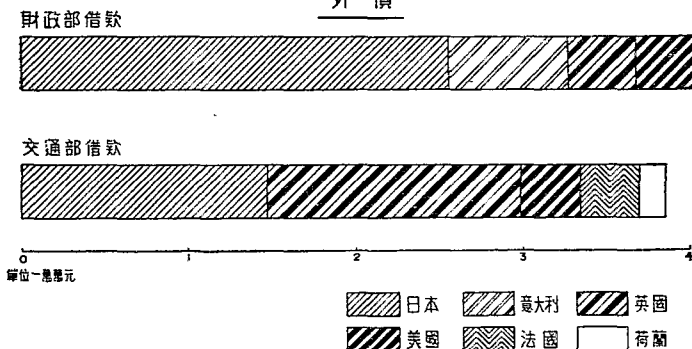
(截至1929年止)




中國無確實擔保之內外債

本利合計
(1925年)

外債

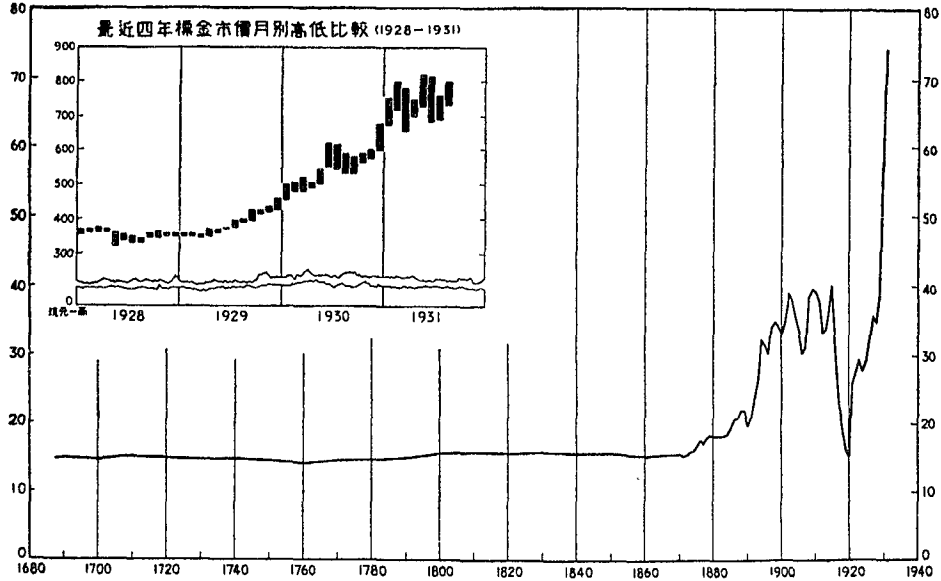


內債



二百四十五年來金銀之比價

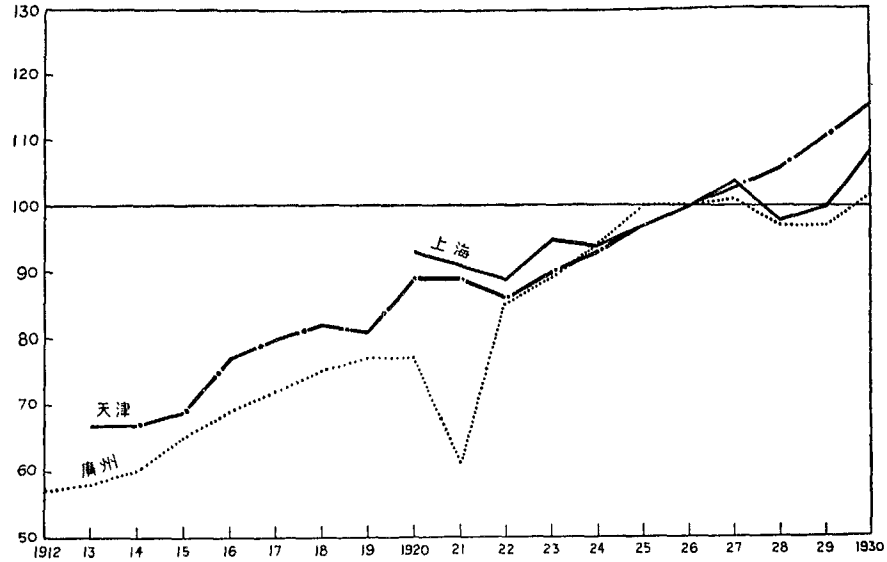
銀對金一之比
(1687-1931)



中國批發物價指數

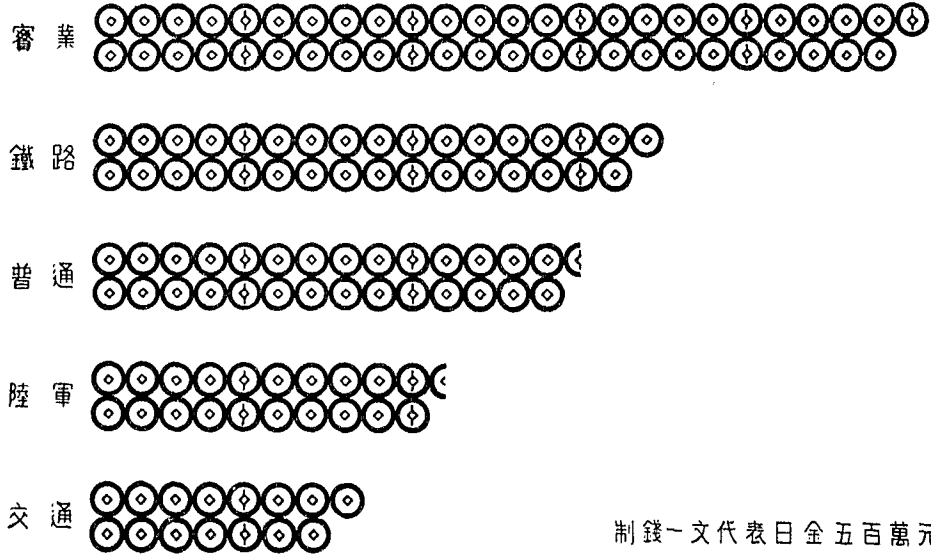
(1912-1930)

1926=100



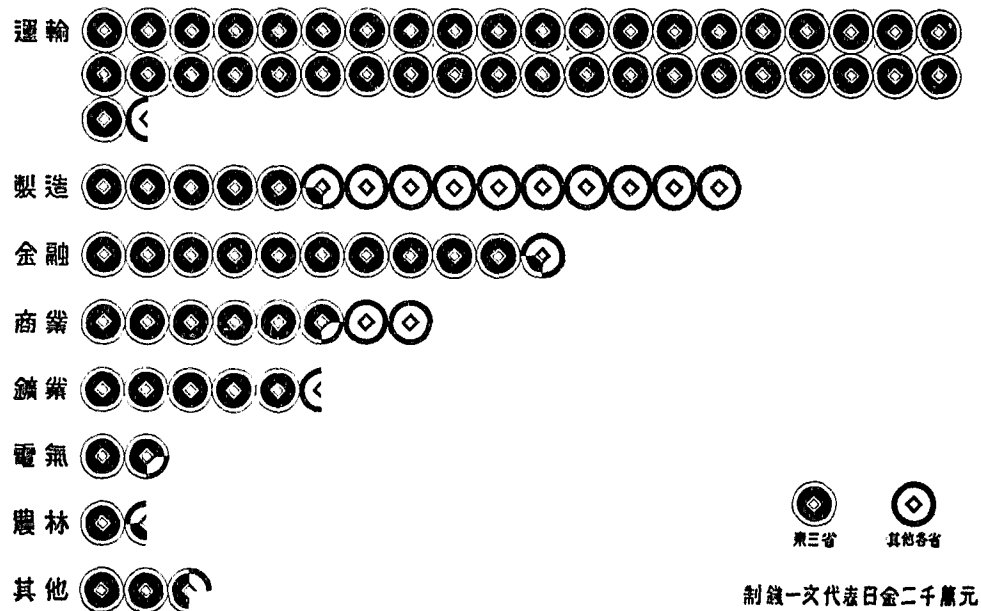
日本在華重要借款投資

(1928年估計)



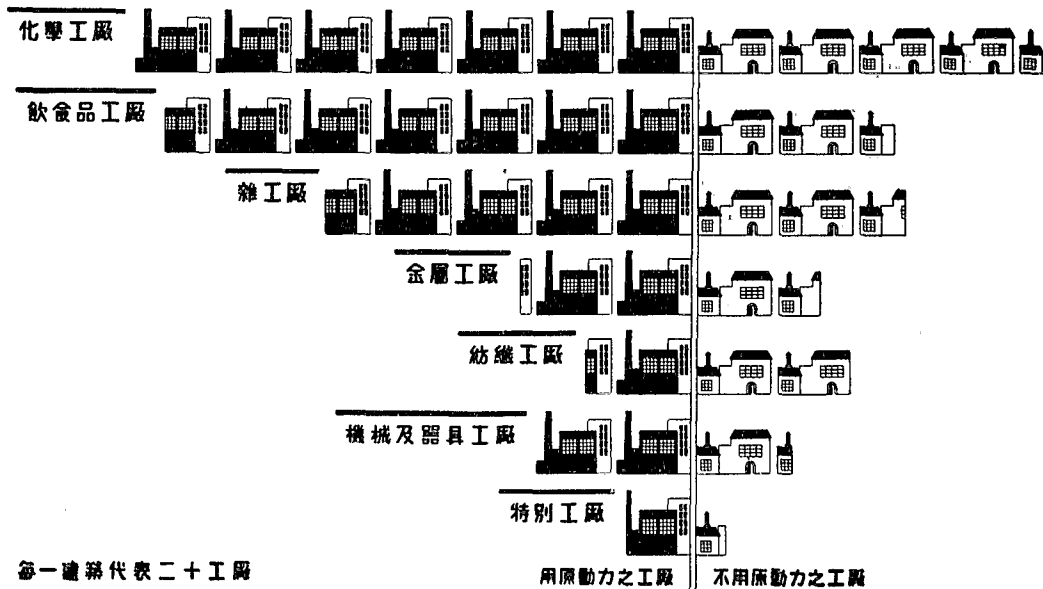
制錢一文代表日金五百萬元

日本在華直接投資



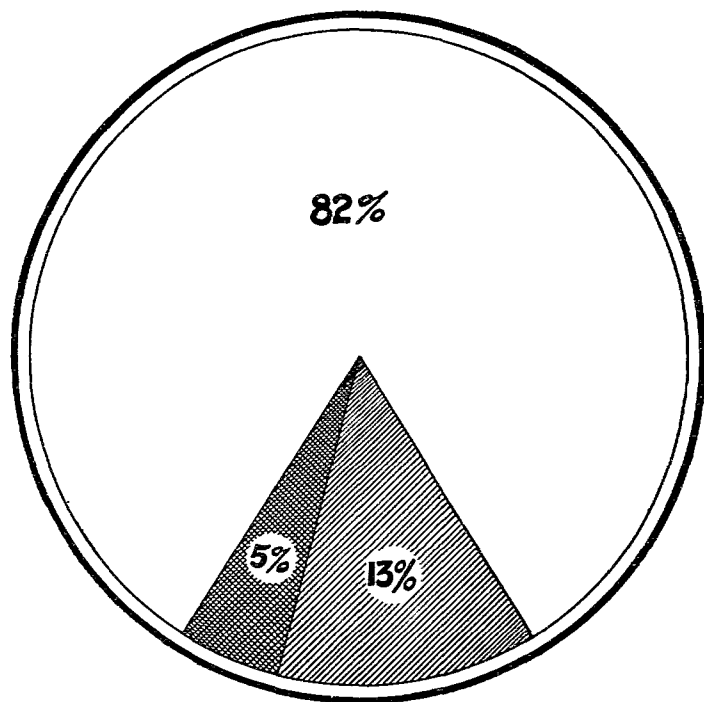
日本在我國東北之工廠

(1928年)



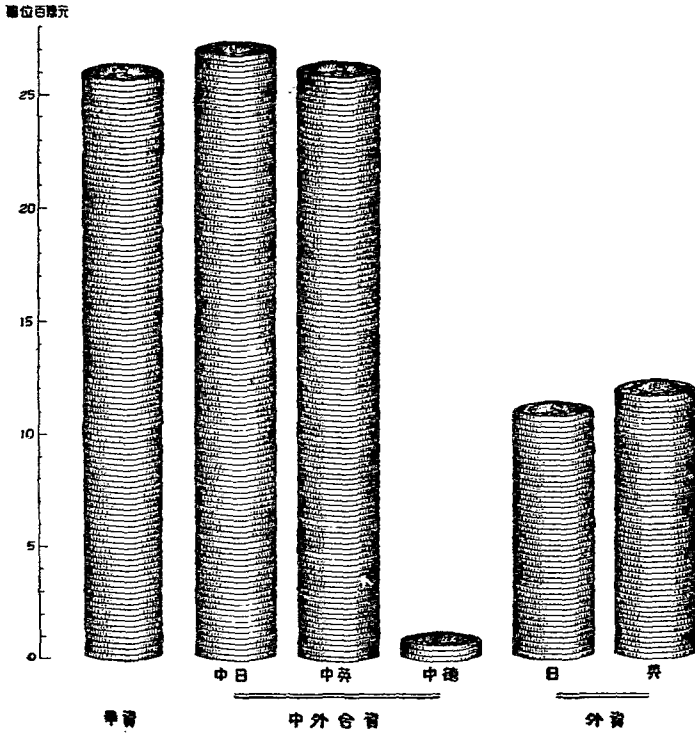
國內已知鐵礦儲量估計

按投資國別分析




重要鐵礦儲量 日本鐵區儲量 重要鐵礦儲量 其他

國內煤礦工業資本分析



國內煤礦工業每年產煤量

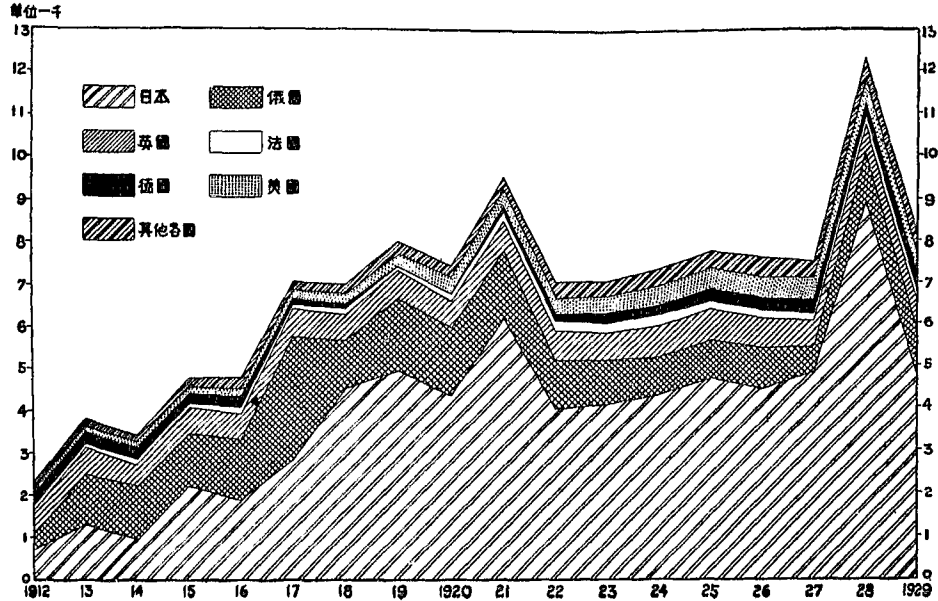

依據資本性質分析



每一雙車代表一百兩

歷年各國在華洋行數

(1912-1929)



中國之經濟地位

統計圖

審定者：陶孟和 楊西孟

編製者：吳中農 王子建 韓德章 劉心銓

全套七十六幅 ● 實價大洋一元

民國二十年十月十日出版

版權所有

社會調查所

北平西安門內文津街三號