

壽縣史蹟考查團調查報告書



312158



第十圖
A-A線示內部東南壁
之原高度土線



東三孤堆北望

上海图书馆藏书



312158



孤堆南望外景



土為盜掘時向外所傾積



孤堆西北望鄉人掘地成渠引墓
中積潦以灌田



此為自朱家集至孤堆之孔道

中積潦以灌田

孤堆內部全景




中為積潦上為孤堆內部之東南面

積潦全景



上為內部之西面



測量積潦之深度



孤堆實測





孤堆外部東面斜坡



孤堆外部東北面斜坡

孤堆前之早餐



朱家集縣立小學前之珍別



壽縣史蹟考查團調查報告書

謹報告者：承祚等奉命調查壽縣李三孤堆史蹟，並前次出土狀況，及草擬今後開掘設計；即於本月九日攜帶測量儀器攝影機件等，率同技師李昌文曹春霆於京滬夜車出發，於十一日抵安慶。留二日，與安徽省政府商洽，至爲圓滿。接洽完畢後，即在十四日趁淮南鐵路抵田家庵，十五日抵壽縣縣城，十六日至朱家集轉赴李三孤堆，實地調查，並測量攝影。至十七日完畢，十八日由壽縣縣城至田家庵，十九日承祚師許同至合肥，受安徽省政府委託調查雙墩集六朝古墓，昌文春霆逕赴南京回滬，肇椿候船赴蚌埠，轉道青島，出席中國博物館協會年會，至二十六日，肇椿等先後回抵上海。茲將調查所得，及開掘設計，分別報告如下。

李三孤堆調查情形

李三孤堆、原屬壽縣東南鄉區(第一圖)，今稱第二區(第二圖)，原名離散孤堆，又稱泥山古堆，土人又謂之骨堆，今則訛轉爲李三孤堆，在壽縣縣城東南。由縣城至朱家集四十五里，由朱家集至李三孤堆，約一公里半(第三圖)。四望平疇，遍植高粱，惟孤堆矗

立，原高約離地可十一公尺。在民國二十二年（一九三三）夏間，爲土人所開掘，迄今雖已封閉，而地形盡改。現實測全堆面積，約南北長八十公尺，東西長四十公尺，地勢作長方形。自前次開掘後，已開掘口徑，爲積水所掩蓋，面積長三十公尺，闊十五公尺（見第三圖第四圖第五圖及照片等）現時積水污泥瀰漫已開掘之舊口上。聞當時開掘，由二月至六月乃見器物，至八月爲安徽省政府所封禁，出土器物確數，世莫能詳，或云大小三千件，或云僅八百餘。據承祚等推測，在二十二年盜掘之初，盜掘者在堆之頂部向下掘，而掘至相當深度時，誤以爲藏器之所，在B、B₁、E、E₁各點之間，故努力向堆之南部搜求。後知其誤，始注及堆之北部，而卒於F區域達其目的。蓋F區域爲積水之最深處，亦卽盜掘之所在也。其所掘出之棄土，分

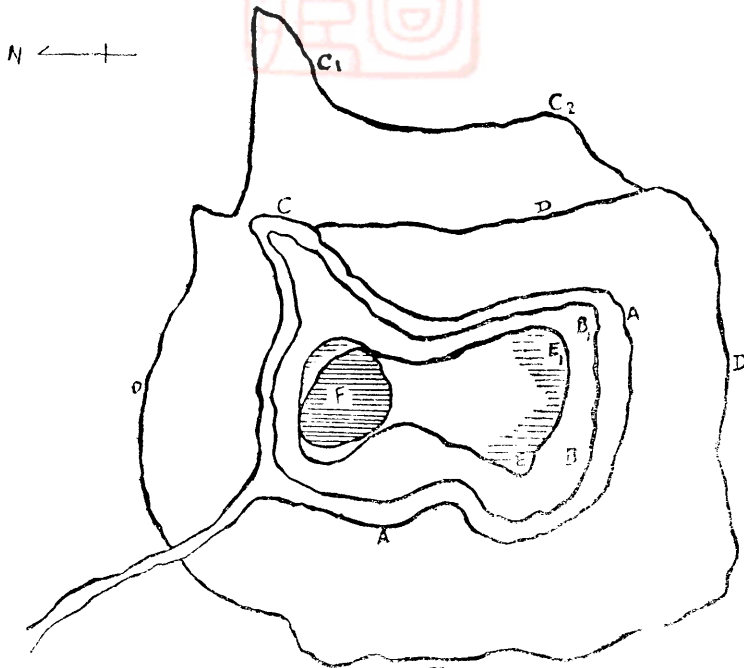


圖 八 第

移積於 A 線與 D 線之間，而 C₁ 與 C₂（以上均見第八圖）之距離，至今仍保留原堆之一部分斜度。又棄土丘之東南壁，西北壁，在壁之上半部顯有一土線之畫分，土線之上半部爲掘後棄土之堆積，而土線之下部却爲未經掘去之堆中原土層，（第八圖之 A 點及第九、十圖之 A₁ 線均表示土線）是可知堆之原高度即可依據土線而定。至古物之出土地點 F 區域，位偏居於堆之北而略西之處。後於十七日晨覓得當時在場盜掘之一鄉人曾謂自 F 區域下掘四丈餘，先見大木平鋪約五六方甚整齊，每塊長約十三四尺，闊二尺許，木移去則銅器大小羅置亦有序。器物運出後，復見纍木，如是者三四層，每層高度亦三四尺不等，而木層之東壁西壁亦均見有木間隔，嗣以堆之高處積土崩墜，壓傷數人，土人迷信，且省府已派員干涉，因而中止，未向東西二壁繼續挖掘云。其言或可置信。現時堆之兩旁盜置浮泥，約三萬五千立方公尺，將來發掘，頗費工夫也。

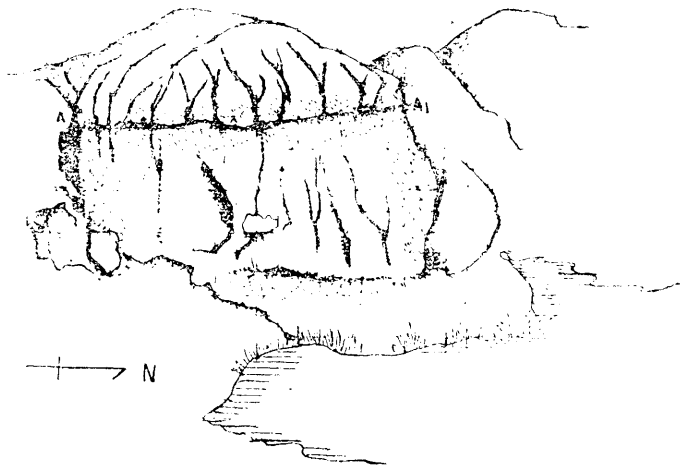


圖 九 第

查壽縣在安徽省北部，密邇淮河，淝水經流其間（第六圖），其城北約三公里有八公山，即東晉敗符秦之所。東及東南界合肥，南界六安，西與霍邱潁上兩縣爲界，西北及北界鳳台，東北界懷遠定遠（第七圖），原稱壽州，州境舊有壽春、安豐、下蔡、三邑地，自清末劃分鳳台後，州所隸僅東南西三面，廣七十五公里，袤亦如之，周三百餘公里。民國以後，縣承州境。

在周末時爲楚國新都，命曰郢，史記貨殖列傳所謂「郢之後徙壽春亦一都會」者是也。漢之英布袁術，曾據於此。晉人破秦，爲屯兵之所。自昔傳爲重鎮。迄今風土人情，猶近於古，而其文化史蹟，與楚國歷史，尤有特殊之關係。

案楚自文王元年始都郢，今湖北江陵縣東北三里。至昭王十二年，吳伐楚，取郢，楚恐，徙都郢，名鄢郢，今湖北宜城縣南一百一十公里。迨後秦益強大，至頃襄王二十一年，秦將白起拔郢都，楚王東北保陳城，即故陳國，號曰郢陳，今河南淮陽縣。其後至考烈王八年滅魯，十年又南徙鉅陽，即今安徽太和縣東。二十二年與諸侯共伐秦，不利而去，東徙壽春，命曰郢。其後幽王三年，秦魏伐楚，國勢日弱，至負芻六年，楚亡。是楚自徙都壽春以至亡國，未徙都他處，故重器國寶，盡藏壽春，迄今壽縣出土，遍地皆

是，歐人所稱爲秦式銅鏡者，大抵皆壽縣所售者也。

至於雨量及土質，據師許與朱家集聯保主任朱雨初等談話所得，知每年陰曆四、五、六、七、八月爲雨水節季，八月中秋節前後，如果下雨，必致大水，土諺有水來卽來之言，蓋卽指此。

民二十年大水一次，一望汪洋，廿一二年大旱，廿三年半旱，廿四年仍屬半旱，惟收成可十分之六。本年三、四、五、月全未下雨，土人疑慮秋季有水，故預備水閘。師許於談話後，卽囑朱君每周作信報告一次，關於雨量及治安，詳爲說明。

現時當地糧食價格，米每元六升（每斗以十八斤計），麥每元一斗二升，高粱每元一斗二升，綠豆與米同價，豌豆每元二斗。土人每日僅食米飯一餐，餘食高粱黑麥。豌豆則磨爲豆粉，爲主要食糧之一。

現時糧食價格，已如上述。至當地工價。據朱君云：大抵豐年每人每天約需五角，歉年可減至三、四角。有案棚論價，與案工論價之分。每棚約八九人，由棚頭包辦，易於管理，惟案工則直接管理，可免操縱之虞。

以上所述，爲此次初步調查李三孤堆之大概情形。

發掘設計

根據以上調查所得，則將來發掘計劃，約可分爲二項：

一發掘前應先解決之事項，二發掘計劃。

一發掘前應先解決之事項，最重要者爲治安交通二事。而租地，移土，建造工場，則其次焉者耳。

壽縣縣境，向稱匪窟，在往歲離城一公里半，下午三時已無人出入，甚至有綁票案件在城內及衙署門口發生者。自馬吉第將軍就任安徽省第四區行政專員兼保安司令以來，勦匪半年，漸見肅清。承祚等此次前赴朱家集時，馬專員頗不放心，特派第二科韓植民君帶同特務排陪往，入晚即放步哨，若將來田野作業人數衆多，原有地方警隊，恐不足以資保護，擬在事前建造碉堡一所，與皖北普通碉堡同樣。自備手提機關槍一架，由馬專員派請願警六、七名長駐防守，此一事也。碉堡及工場，各設電話互相通話，並可與當地軍警息息相通，此又一事也。

至交通問題，則更形重要，查朱家集至壽縣縣城尙無公路，將來發掘所得，重器如何搬

運，至成問題。師許私見，以爲由朱家集經史院集、尹家鄉、至長崗集，（均見第二圖）其距離最短，而地勢平坦，長崗集卽爲淮南煤鑛鐵路所經，而又密邇大通站者，若能由李三孤堆築一輕便小鐵路至長崗集，接通淮南鐵路，則運輸最便。其運泥小車，可向淮南路大通站借用。

至於租地，當不成問題，孤堆四週，原爲高粱耕地，可於農完時，由當地聯保主任代爲租借，以平常豐年收穫租值爲代價，暫租兩年，諒亦不甚費。

浮泥現存約三萬五千立方公尺，擬分別爲建造碉堡、工場、及築路之用，大約亦不難措置。

工場及辦公室擬設在孤堆西南角附近，先造七、八間，地下層爲糧食及飲料儲存庫，上層分辦公室、工作室、住室、浴室、廚房、發掘器具，保管室等需費在一二千元左右。孤堆周圍擬以木柵環繞，只設兩門，以一門出入，對於工人之管理及其他種種，均有裨補。

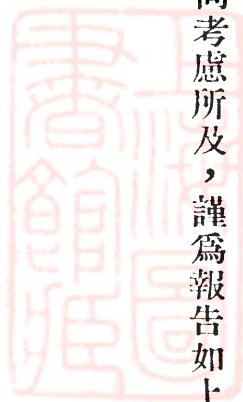
二發掘計劃 發掘計劃，肇椿意見，以爲排水設備，較爲重要。似應置備小型抽水機一副，必要時用人工抽水。且於孤堆附近掘備水道，以便洩水，以防工作期間，雨水積聚

於作業場所，妨礙甚大也。至開掘方法，似仍須俟將來斟酌情形妥慎計劃。而發掘後之整理，如照相、繪圖、製模、編號、包封、裝箱、轉運、安置、保管、研究、以至編印成書一切自應採用科學方法，逐步辦理。

以上管見爲承祚等共同考慮所及，謹爲報告如上，是否適當，尙乞

裁奪！謹呈

壽縣史蹟考查團團長



商承祚

胡肇椿

鄭師許

上海图书馆藏書

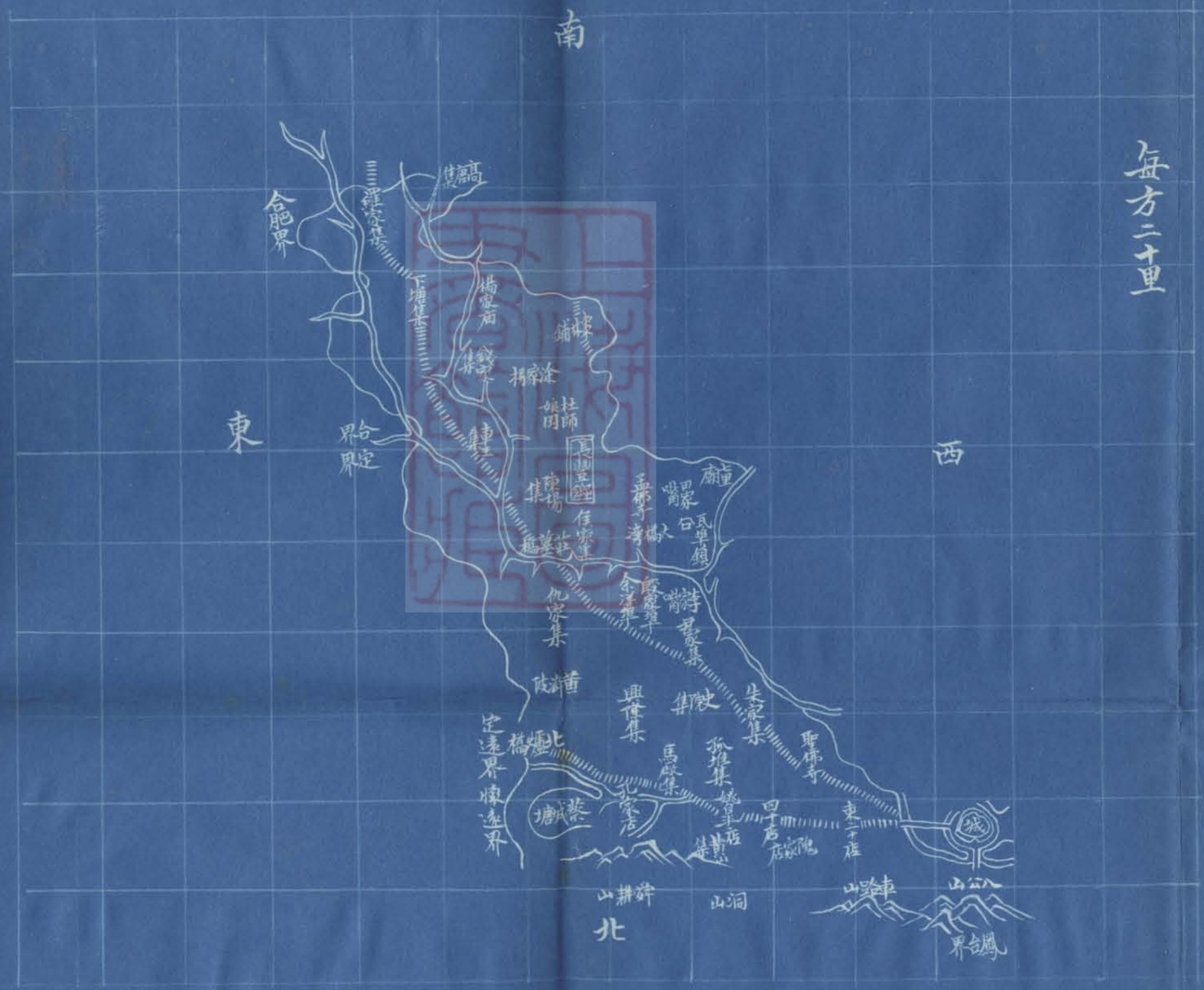


A541 212 0016 4261B

第一圖

東南鄉畝錄壽州志

每方二十里



壽縣第二區詳圖



北↑

鳳

路河

台

慶家田

窪泥里

鋪背鴨

鄉義

鄉雙

鄉孔

縣壽

鄉東

集山橫

和

三

堆大田

書

興隆

集

廟崗集

第一區

第一區

鄉

鄉

鄉

鄉

第二區

平河

第一區

鄉大

鄉

鄉

第五區

第一區

鄉順

鄉

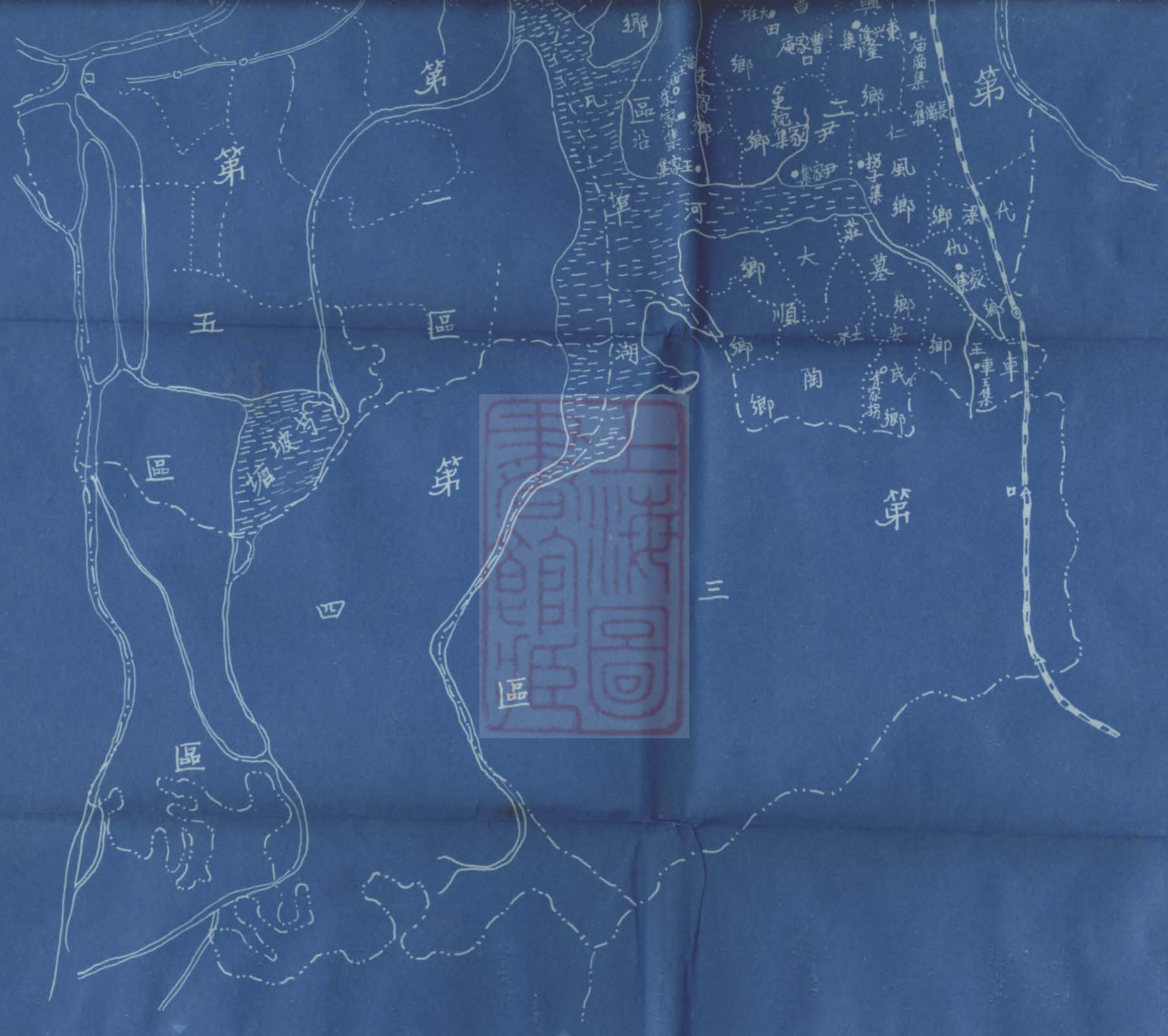
鄉

第一區

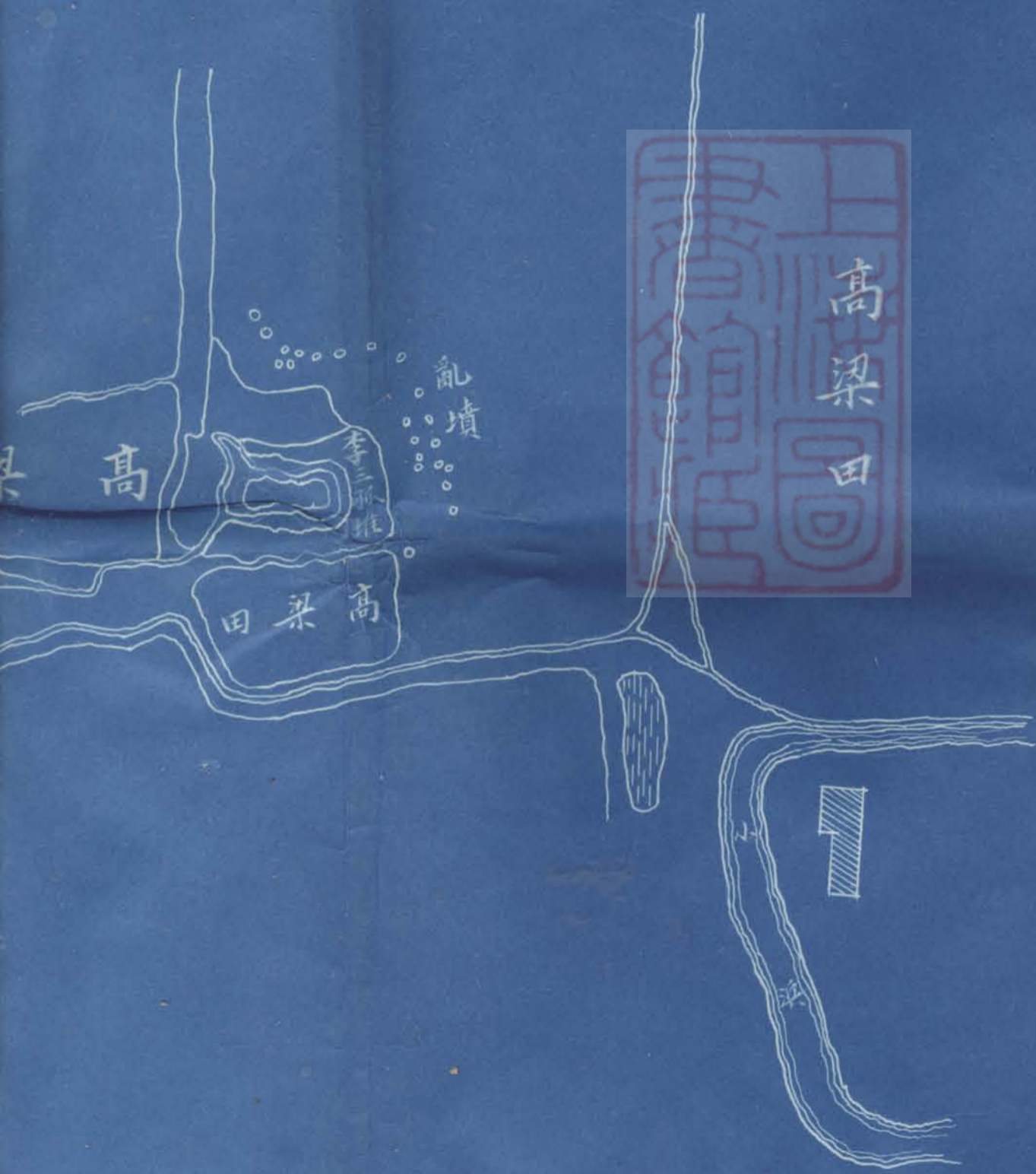
第一區

第一區

區詳圖




第三圖



朱家集李三孤堆

10 100 80 60 40 20 10 0

尺例比



梁

高

塘

田

梁

高

梁高田

亂墳

梁

高



三孤堆實測圖

140 120 100 80 60 40 20 10 0

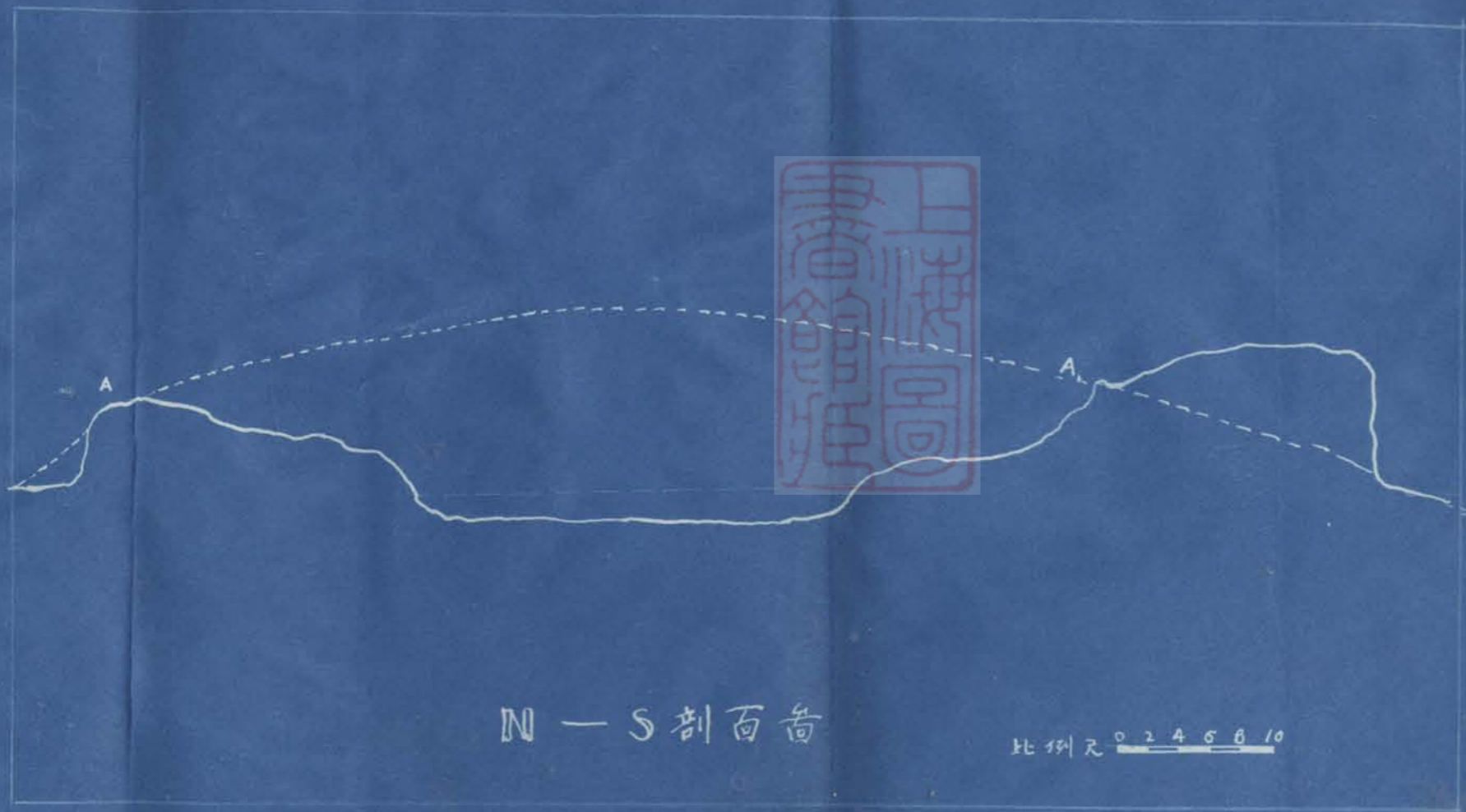


梁

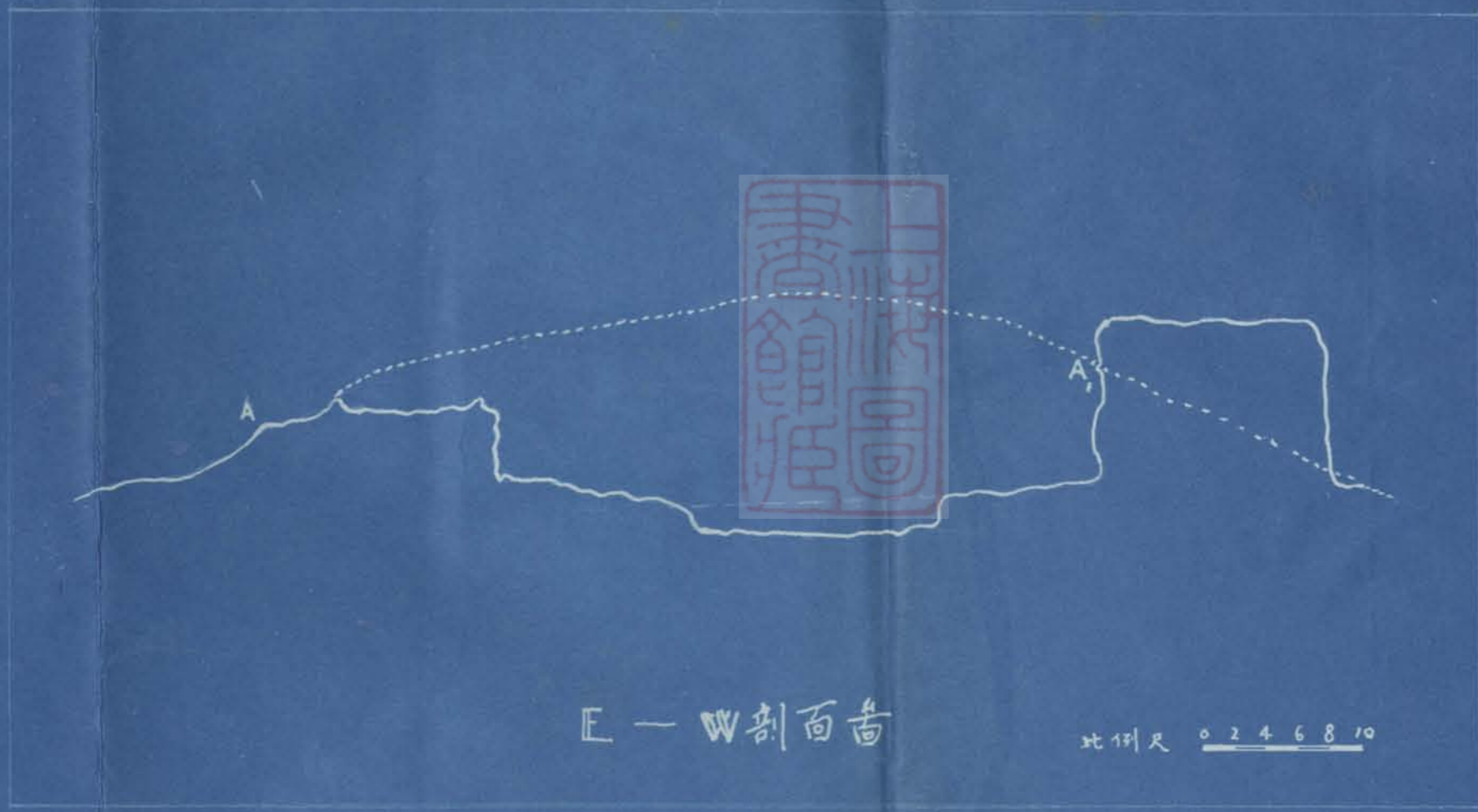
田



第四圖



第五圖



E - W 剖面圖

比例尺 0 2 4 6 8 10

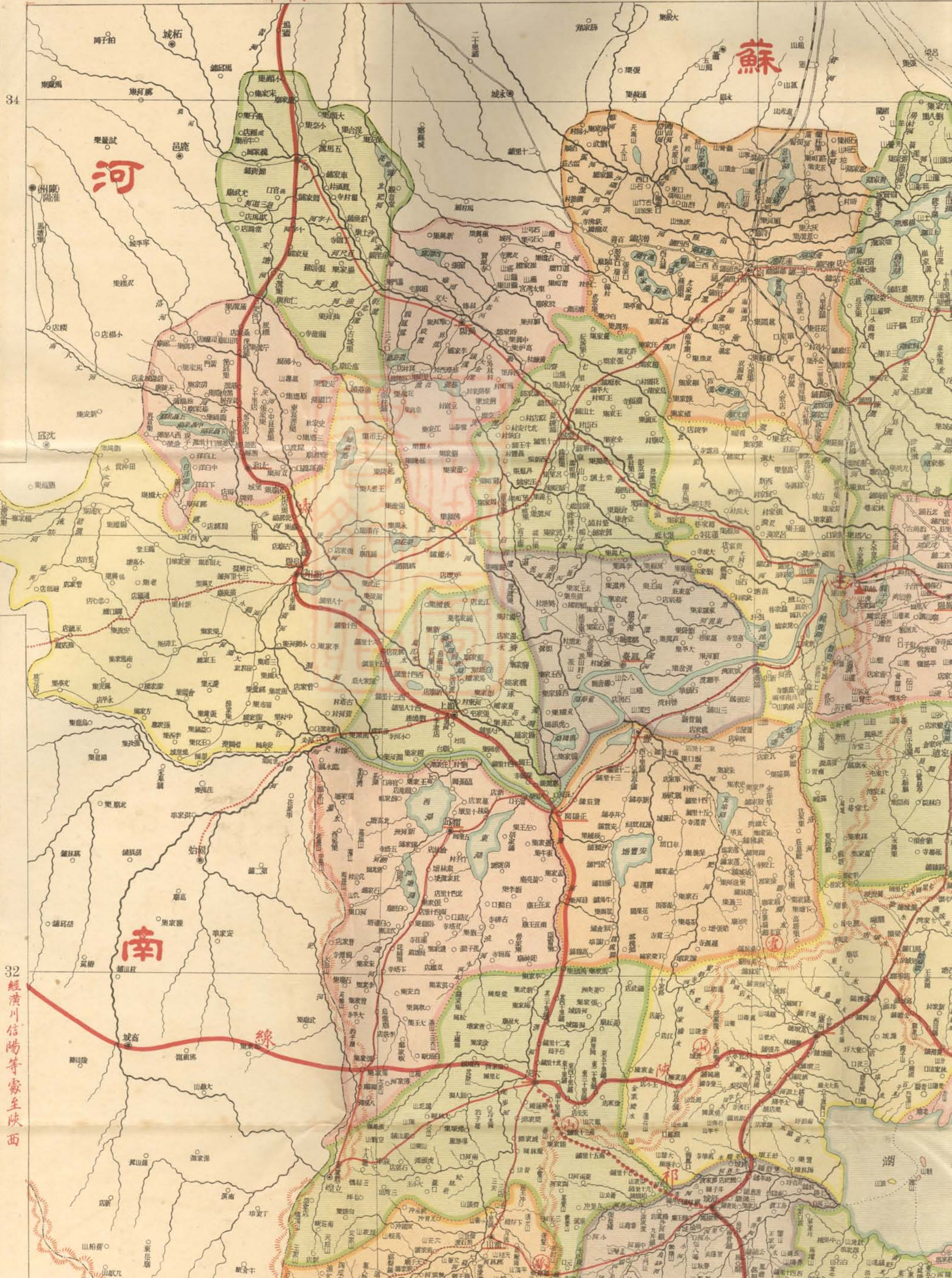
明細地圖

(德路)邱商至

116

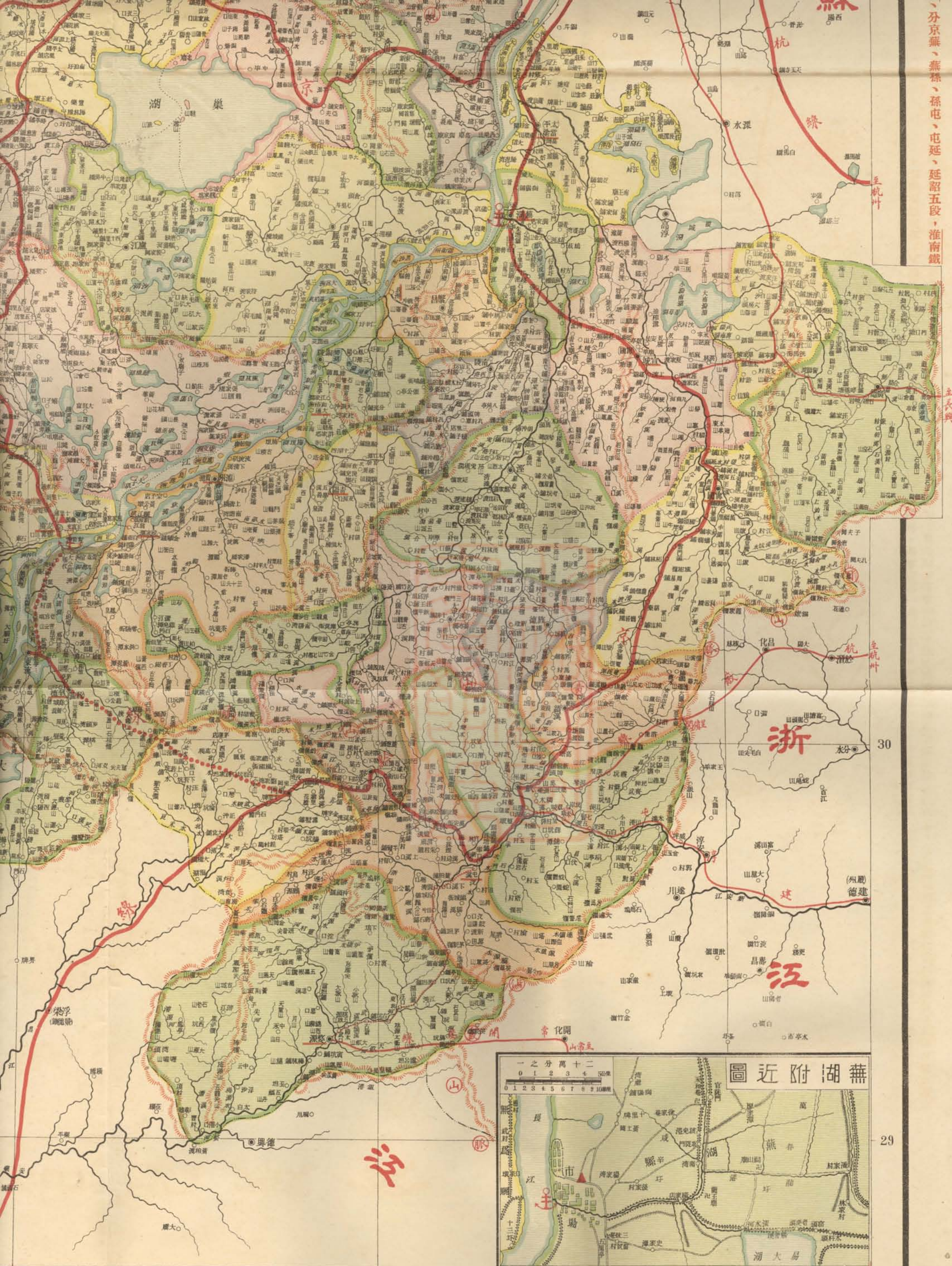
117

中華民國二十三年五月再版



32 經潢川信陽等處至陝西

分京蕪、蕪標、孫屯、屯延、延紹五段，淮南鐵



117 118 119 30 29

路小 路大 路公 路支 站 路鐵 區 埠高 鎮市 治縣 會省 界縣 界省 例圖



31

至沛水

30

29

116

117

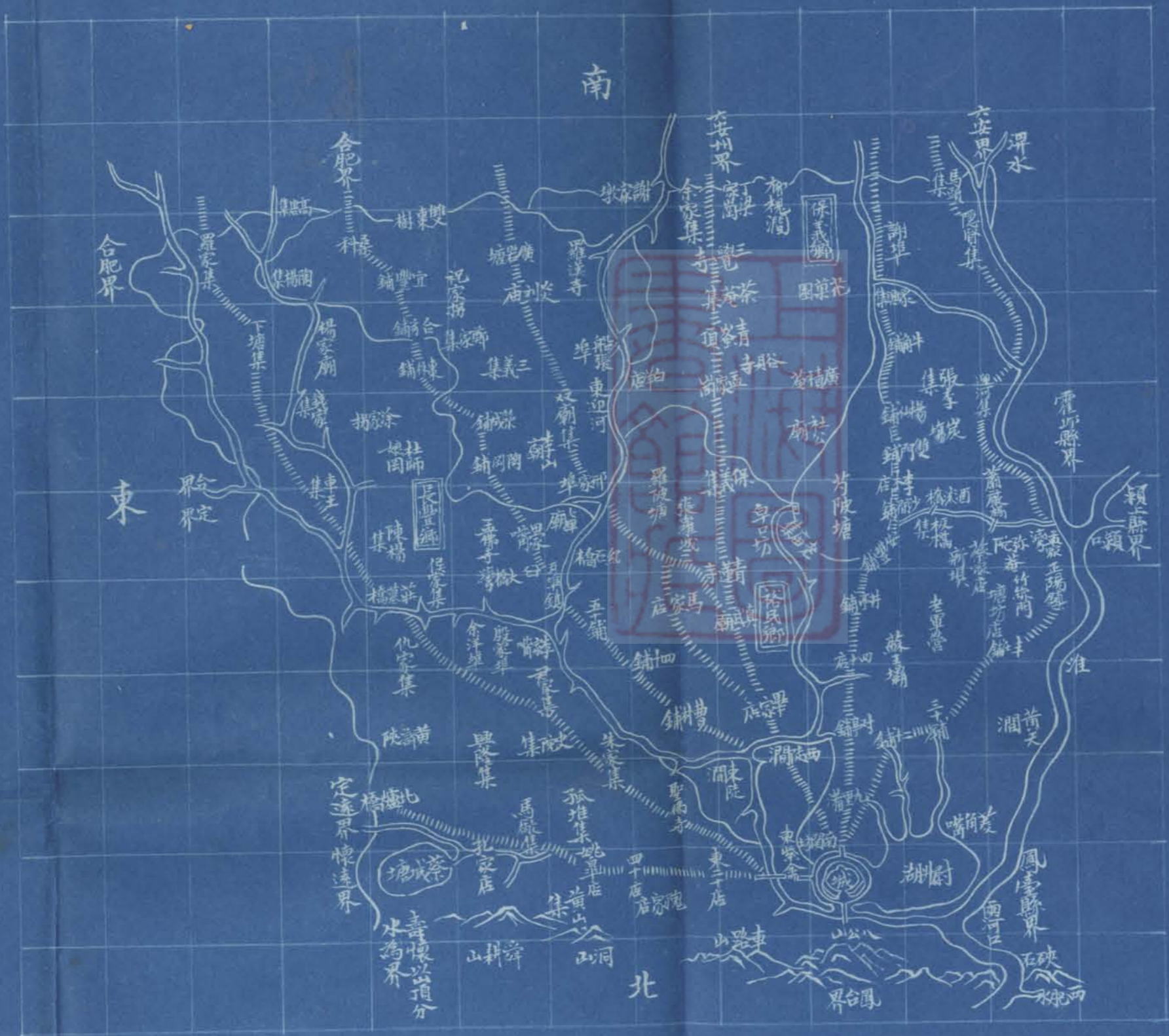
州貴至密等沙長為南經

武昌新地學社印行

第七圖

壽州境總圖 錄壽州志

每方二十里





312158 ●