

۱۸۱۸۰۰۲
۲۳۴۱
۱۲۹۵
۱۱۰۵
۲

بسمه تعالی

پیشگفتار

سرشماری عمومی نفوس و مسکن در ایران به موجب قانون، هر ۱۰ سال یکبار توسط مرکز آمار ایران انجام می‌شود. تاکنون چهار سرشماری عمومی نفوس و مسکن در سالهای ۱۳۳۵، ۱۳۴۵، ۱۳۵۵ و ۱۳۶۵ به مرحله اجرا درآمده است. نخستین سرشماری، توسط اداره کل آمار عمومی، و سرشماریهای بعدی، توسط مرکز آمار ایران انجام گرفته است. سرشماری سال ۱۳۶۵، اولین سرشماری در نظام جمهوری اسلامی ایران است که علی‌رغم جنگ تحمیلی، محاصره اقتصادی و مضیقه‌های ناشی از هر یک، به حول و قوه الهی مطابق برنامه پیش‌بینی شده به نحو مطلوب به انجام رسید. سرشماری عمومی نفوس و مسکن، مناسبترین ابزار برنامه‌ریزیهای توسعه اجتماعی، اقتصادی و فرهنگی در کشور است که با ارائه آمار و اطلاعات درست، رهنمودهای لازم برای رسیدن به اهداف برنامه‌ریزیهای کوتاه‌مدت، میان‌مدت و بلندمدت را در اختیار سیاست‌گذاران، مسئولان و برنامه‌ریزان کشور قرار می‌دهد.

وسعت و عظمت کار سرشماری، مرکز آمار ایران را بر آن داشت که از نیمه دوم سال ۱۳۶۱ با برنامه‌ریزیهای دقیق، فعالیت مستمر و پیگیری را برای تهیه مقدمات سرشماری عمومی نفوس و مسکن آغاز کند. اولین قدم در این زمینه، شناخت نیازهای اساسی دستگاههای مسئول کشور بود که بر آن اساس، طرح مقدماتی سرشماری تهیه شد و به طور آزمایشی در مناطق شهری و روستایی سه شهرستان آستانه شرفیه از استان گیلان، سراوان از استان سیستان و بلوچستان و شادگان از استان خوزستان و نیز در چند حوزه نمونه در هر یک از استانهای دیگر به مرحله اجرا درآمد. با استفاده از نتایج حاصل از آزمایش سرشماری، پرسشنامه‌ها، فرمها و دستورالعملهای فنی و اجرایی مورد تجدید نظر قرار گرفت و بر آن اساس، طرح نهایی سرشماری تهیه و آماده اجرا شد. عملیات اجرایی سرشماری به طور همزمان در تمام نقاط کشور از تاریخ ۱۶ تا ۳۰ مهرماه سال ۱۳۶۵ انجام شد. در این مرحله، سازمان برنامه و بودجه استانها، مراکز تربیت معلم و سایر سازمانها و موسسات دولتی و همچنین نهادهای انقلاب اسلامی، همکاریهای ارزنده‌ای با مرکز آمار ایران داشتند و مردم فداکار ایران نیز با همیاری و مساعدت خود، امکان اجرای موفقیت آمیز سرشماری را فراهم آوردند.

پرسشنامه‌هایی که در جریان اجرای سرشماری تکمیل شده است، حجم عظیمی از اطلاعات آماری را در بر دارد که در جداول متعدد، برای هر یک از سطوح جغرافیایی، قابل استخراج و ارائه است. برخی از این اطلاعات در قالب نشریات نتایج سرشماری ارائه می‌شود و سایر اطلاعات در صورت نیاز و برحسب مورد، در اختیار استفاده‌کنندگان قرار خواهد گرفت.

فرهنگ آبادیهای شهرستان ، یکی از مجموعه نشریات نتایج سرشماری عمومی نفوس و مسکن است که در ۱۹۵ جلد برای ۱۹۵ شهرستان (بر اساس تقسیمات کشوری در زمان سرشماری) منتشر می شود . در هر یک از این نشریات ، ۳۹ خصوصیت عمده جمعیتی ، اجتماعی ، اقتصادی و فرهنگی برای هر یک از آبادیهای دارای سکنه و نیز جدولی در مورد آبادیهای خالی از سکنه شهرستان به تفکیک بخش و دهستان ارائه شده است . همچنین این نشریات شامل نقشه کشور (که نشان دهنده موقعیت شهرستان در داخل استان است) ، نقشه شهرستان (به تفکیک بخش و دهستان ، و موقعیت مراکز بخش ، نقاط شهری و آبادیهای دارای ۲۰۰۰ نفر جمعیت و بیشتر) و نقشه های مربوط به بخش یا بخشهای شهرستان (به تفکیک دهستان و آبادیهای دارای ۲۰ خانوار و بیشتر) است .

لازم به یادآوری است ، نقشه شهرستانها که موقعیت کلیه آبادیها (دارای سکنه و خالی از سکنه) روی آن مشخص شده ، در مرکز آمار ایران موجود و قابل ارائه به استفاده کنندگان است .

امید است این مجموعه از نشریات نتایج سرشماری بتواند اطلاعات لازم برای شناخت اوضاع اجتماعی و اقتصادی آبادیهای کشور را در اختیار تصمیم گیران ، برنامه ریزان و پژوهشگران قرار دهد .

مرکز آمار ایران

فهرست مندرجات فرهنگ آبادیهای شهرستان قائنات

صفحه

عنوان

	تعاریف و مفاهیم مورد استفاده در سرشماری عمومی نفوس و مسکن سال ۱۳۶۵ (ویژه فرهنگ آبادیها)
یک	جمعیت (جامعه مورد سرشماری)
یک	خانوار
دو	اقامتگاه معمولی
دو	شهر (نقطه شهری)
دو	آبادی (نقطه روستایی)
دو	جمعیت ساکن در نقاط شهری
دو	جمعیت ساکن در نقاط روستایی
دو	سن
دو	مهاجران وارد شده
دو	محل تولد
دو	باسواد
سه	کار
سه	وضع فعالیت در ۷ روز گذشته
	مفاهیم به کار رفته در این نشریه
چهار	نسبت جنسی
چهار	گروههای عمده سنی
چهار	نسبت باسوادی
	ویژگیهای عمده نقاط روستایی شهرستان
۱	جمعیت
۳	خانوار
۳	مهاجرت
۴	سواد
۵	وضع فعالیت
۶	نقشه تقسیمات کشوری جمهوری اسلامی ایران به تفکیک استان : ۱۳۶۵
۷	نقشه شهرستان به تفکیک بخش و دهستان

۸ نقشه روستایی بخش مرکزی شهرستان قائنات از استان خراسان (دهستانهای گزخت، شاهرخت، فندخت، گزنگ وزهان)

۹ نقشه روستایی بخش مرکزی شهرستان قائنات از استان خراسان (دهستانهای قائن حومه، نیمبلوک و پسکوه)

جداول

۱۰ خصوصیات اجتماعی - اقتصادی آبادیهای دارای سکنه شهرستان

۲۸ نوع راه و فعالیت کشاورزی آبادیهای خالی از سکنه شهرستان

پیوستها

فرم ۳ - (پرسشنامه آبادی)

فهرست مجموعه نشریات فرهنگ آبادیهای کشور براساس نتایج سرشماری عمومی نفوس و مسکن سال ۱۳۶۵

۱۱۸
۴۵۷۰/۲
۱۳۳۸
۱۳۳۸
۱۳۳۸
۱۳۳۸

تعاریف و مفاهیم مورد استفاده در سرشماری عمومی نفوس و مسکن سال ۱۳۶۵ (ویژه فرهنگ آبادیها)

جمعیت (جامعه مورد سرشماری)

اعضای همه خانوارهای معمولی ساکن و دستجمعی که اقامتگاه معمولی آنان در زمان سرشماری در ایران قرار دارد و نیز اعضای کلیه خانوارهای معمولی غیر ساکن کشور، جامعه مورد سرشماری را تشکیل می‌دهند. اعضای هیئتهای سیاسی و سفارتخانه‌های خارجی در ایران و افراد خانواده آنان جزو جامعه مورد سرشماری محسوب نمی‌شوند، اما ایرانیان عضو هیئتهای سیاسی و سفارتخانه‌های ایران در خارج از کشور و افراد خانواده آنان، جزو جامعه مورد سرشماری به حساب می‌آیند.

خانوار

خانوار از چند نفر تشکیل می‌شود که با هم در یک اقامتگاه زندگی می‌کنند، با یکدیگر هم‌مخرب هستند و معمولاً "با هم غذا می‌خورند. فردی که به تنهایی زندگی می‌کند نیز، خانوار تلقی می‌شود.
خانوار معمولی: خانوار با تعریف فوق، اکثر افراد کشور را در بر می‌گیرد و به همین دلیل این‌گونه خانوارها، "خانوار معمولی" نیز نامیده می‌شود.

خانوار معمولی ساکن: خانواری که در اقامتگاه ثابت سکونت دارد، "خانوار معمولی ساکن" نامیده می‌شود.
خانوار معمولی غیر ساکن: خانواری که در زمان سرشماری در اقامتگاه ثابتی سکونت ندارد، "خانوار معمولی غیر ساکن" نامیده می‌شود.
این دسته از خانوارها شامل سه گروه زیر است:

- ۱- خانوارهایی که در زمان سرشماری در کوچ به سر می‌برند و یا در خارج شهرها و آبادیها در زیر چادر زندگی می‌کنند.
 - ۲- خانوارهایی که در محل زندگی ثابتی نمی‌کنند و به‌طور مداوم محل زندگی خود را تغییر می‌دهند، مانند کولیها.
 - ۳- خانوارهایی که محل زندگی مشخص ندارند و شبها معمولاً "در پارکها، خرابه‌ها، زیرپلها و ... بیتوته می‌کنند.
- خانوار دستجمعی: مجموعه افرادی که به دلیل داشتن هدف یا ویژگیهای مشترک مانند تحصیل، بیماری روانی و ... با هم در یک موسسه از قبیل خوابگاه دانشجویی، آسایشگاه روانی و ... زندگی می‌کنند، یک خانوار دستجمعی به حساب می‌آیند. در این سرشماری، افرادی که در ندامتگاهها، بازداشتگاهها و مراکز مشابه نگهداری می‌شوند و نیز افرادی که در سربازخانهها، پادگانها، پاسگاهها، پایگاهها، یا اردوگاههای نظامی و انتظامی به‌طور جمعی به سر می‌برند و همچنین دانش‌آموزان و دانشجویان موسسات آموزشی نیروهای نظامی و انتظامی، به عنوان اعضای خانوار دستجمعی مورد سرشماری قرار نمی‌گیرند. این گونه افراد همراه با سایر اعضای خانوار معمولی خود سرشماری می‌شوند.

اقامتگاه معمولی

اقامتگاه معمولی خانوار، محلی است که خانوار در زمان سرشماری در آنجا زندگی می‌کند، مشروط بر اینکه اقامتگاه دیگری نداشته باشد. اقامتگاه معمولی خانواری که در زمان سرشماری بیش از یک اقامتگاه دارد، محلی است که بیشترین مدت سال را در آنجا به سر می‌برد.

شهر (نقطه شهری)

منظور از شهر، هر یک از نقاطی است که دارای شهرداری باشد.

آبادی (نقطه روستایی)

آبادی به مجموعه یک یا چند مکان و اراضی به هم پیوسته (اعم از کشاورزی و غیرکشاورزی) گفته می‌شود که خارج از محدوده شهرها واقع شده و دارای محدوده ثابتی یا عرنی مستقل باشد. اگر آبادی در زمان سرشماری، محل سکونت خانوار یا خانوارهایی باشد، " دارای سکنه " و در غیر این صورت، " خالی از سکنه " تلقی می‌شود.

جمعیت ساکن در نقاط شهری

منظور از جمعیت ساکن در نقاط شهری در هر یک از محدوده‌های بخش، شهرستان، استان یا کشور، جمعیت کلیه شهرهایی است که در همان محدوده قرار دارد و جمعیت هر شهر عبارت است از مجموع تعداد اعضای همه خانوارهای معمولی ساکن و دستجمعی که اقامتگاه معمولی آنها در زمان سرشماری در آن شهر واقع است.

جمعیت ساکن در نقاط روستایی

منظور از جمعیت ساکن در نقاط روستایی در هر یک از محدوده‌های دهستان، بخش، شهرستان، استان یا کشور، جمعیت کلیه آبادیهایی است که در همان محدوده قرار دارد و جمعیت هر آبادی عبارت است از مجموع تعداد اعضای همه خانوارهای معمولی ساکن و دستجمعی که اقامتگاه معمولی آنها در زمان سرشماری در آن آبادی واقع است.

سن

منظور از سن، تعداد سالهای کاملی است که از زمان تولد فرد گذشته است.

مهاجران وارد شده

در هر شهر یا آبادی، آن دسته از اعضای خانوارهای معمولی ساکن و دستجمعی که متولد آنجا نباشند، مهاجر شناخته می‌شوند.

محل تولد

منظور از محل تولد، آبادی یا شهری است که در زمان تولد فرد، اقامتگاه معمولی مادر او بوده است.

باسواد

کسانی که می‌توانند به فارسی یا هر زبان دیگری متن ساده‌ای را بخوانند و بنویسند، خواه مدرک رسمی داشته یا نداشته باشند، باسواد تلقی می‌شوند. همه محصلان از جمله نوآموزان سال اول ابتدایی و سوادآموزان نهضت سوادآموزی نیز باسواد به حساب می‌آیند.

کار، هر فعالیت فکری یا بدنی است که قانوناً " مجاز باشد و به منظور کسب درآمد (نقدی، غیرنقدی) صورت گیرد .

وضع فعالیت در ۷ روز گذشته

در این سرشماری، وضع فعالیت افراد در ۷ روز پیش از مراجعه مامور سرشماری مورد نظر است. هر یک از افراد از این نظر و با توجه به تعریف کار، در یکی از گروههای زیر قرار می‌گیرند:

شاغل؛ افراد زیر شاغل به حساب می‌آیند:

- کسانی که دارای شغلی هستند، اعم از اینکه در ۷ روز پیش از مراجعه مامور سرشماری کار کرده و یا به عللی از قبیل مرخصی، بیماری، تعطیل موقت محل کار و... کار نکرده‌اند و پس از رفع علت به کار خود ادامه خواهند داد.
- کسانی که شغل مستمر نداشته ولی در ۷ روز پیش از مراجعه مامور سرشماری، حداقل دو روز کار کرده‌اند.
- کسانی که تحت عنوان کارآموز در ۷ روز پیش از مراجعه مامور سرشماری به کار اشتغال داشته‌اند.
- کسانی که دارای شغلی هستند، ولی در ۷ روز پیش از مراجعه مامور سرشماری به اقتضای فصل و ماهیت فصلی کار خود، کار نکرده‌اند (بیکاران فصلی)، مشروط بر آنکه در جستجوی کار دیگری هم نباشند.
- افرادی که به انجام خدمت وظیفه عمومی مشغول هستند.
- کسانی که در حال گذراندن دوره‌های آموزشی در دانشکده‌ها و آموزشگاههای مربوط به نیروهای نظامی و انتظامی هستند.

بیکار (جویای کار): کسانی که شاغل به حساب نمی‌آیند و در ۷ روز پیش از مراجعه مامور سرشماری در جستجوی کار بوده‌اند، بیکار (جویای کار) تلقی می‌شوند.

محصل: کسانی که شاغل، بیکار (جویای کار) محسوب نمی‌شوند و در ۷ روز پیش از مراجعه مامور سرشماری در حال تحصیل بوده‌اند، محصل به حساب می‌آیند.

خانه‌دار: خانه‌دار به کسانی گفته می‌شود که شاغل، بیکار (جویای کار) و محصل به حساب نمی‌آیند و بنا بر اظهار پاسخگو، در ۷ روز پیش از مراجعه مامور سرشماری به خانه‌داری مشغول بوده‌اند.

دارای درآمد بدون کار: کسانی که شاغل، بیکار (جویای کار) محصل و خانه‌دار محسوب نمی‌شوند و درآمدهای مستمری مانند حقوق بازنشستگی، حقوق وظیفه، درآمد املاک و مستغلات، سود سهام و... دارند، دارای درآمد بدون کار محسوب می‌شوند.

سایر: کسانی که از نظر وضع فعالیت در ۷ روز پیش از مراجعه مامور سرشماری، در هیچ یک از گروههای بالا قابل طبقه‌بندی نیستند، در گروه سایر قرار می‌گیرند.

مفاهیم به کار رفته در این نشریه

نسبت جنسی

نسبت تعداد مردان به زنان یا زنان به مردان ، نسبت جنسی نامیده می‌شود . معمولاً " در این مورد نسبت تعداد مردان به زنان را محاسبه می‌کنند و به صورت درصد ارائه می‌دهند . یعنی اگر M تعداد مردان و F تعداد زنان در یک منطقه جغرافیایی باشد ، نسبت جنسی در آن منطقه عبارت خواهد بود از :

$$\text{نسبت جنسی} = \frac{M}{F} \times 100$$

گروههای عمده سنی

در مجموعه نشریات نتایج سرشماری عمومی نفوس و مسکن سال ۱۳۶۵ ، علاوه بر سنین منفرد و گروههای سنی منظم (۵ ساله و ۱۰ ساله) ، طبقه‌بندی سنی دیگری نیز برای جمعیت در نظر گرفته شده است که هر طبقه آن ، یک گروه عمده سنی نامیده می‌شود و عبارت است از :

افراد ۱ - ۵ ساله : نوباوگان

افراد ۶ - ۱۰ ساله : کودکان

افراد ۱۱ - ۱۴ ساله : نوجوانان

افراد ۱۵ - ۲۴ ساله : جوانان

افراد ۲۵ - ۶۴ ساله : میانسالان

افراد ۶۵ ساله و بیشتر : بزرگسالان

افرادی که سن آنان معلوم نبوده و یا امکان انتساب آنان به یکی از گروههای سنی وجود نداشته است ، در گروه " سن نامشخص " منظور شده است .

نسبت باسوادی

این نسبت در هر جامعه از تقسیم تعداد افراد با سواد در یک سن یا گروه سنی معین به جمعیت آن سن یا گروه سنی به دست می‌آید و معمولاً " به صورت " درصد " بیان می‌شود .

ویژگیهای عمده نقاط روستایی شهرستان قائنات

قائنات یکی از شهرستانهای استان خراسان است که در شرق این استان واقع شده و مرکز آن شهر قائن است . این شهرستان دارای ۲ شهر خضری و قائن است . همچنین شهرستان قائنات به ۱ بخش شامل ۸ دهستان تقسیم شده و متشکل از ۳۷۳ آبادی دارای سکنه و ۸۲۷ آبادی خالی از سکنه است .

جمعیت

در سرشماری عمومی نفوس و مسکن مهرماه ۱۳۶۵ ، شهرستان قائنات دارای ۱۲۲۱۴۹ نفر جمعیت بوده است . از این تعداد ، ۲۰۱۱۶ نفر ساکن در نقاط شهری ، ۱۰۲۰۱۴ نفر ساکن در نقاط روستایی و بقیه غیر ساکن بودمانند .

جدول ۱- تعداد آبیهای دارای سکنه شهرستان بر حسب بخش ، تفکیک طبقات جمعیتی

بخش	جمع	۱ تا ۲۴ نفر	۲۵ تا ۹۹ نفر	۵۰ تا ۹۹ نفر	۱۰۰ تا ۲۴۹ نفر	۲۵۰ تا ۹۹۹ نفر	۵۰۰ تا ۹۹۹ نفر	۱۰۰۰ تا ۲۴۹۹ نفر	۲۵۰۰ تا ۴۹۹۹ نفر	۵۰۰۰ نفر و بیشتر
شهرستان قائنات	۲۷۳	۸۵	۲۵	۵۹	۹۱	۴۸	۳۴	۱۸	۲	۱
مرکزی	۲۷۳	۸۵	۲۵	۵۹	۹۱	۴۸	۳۴	۱۸	۲	۱

از جمعیت نقاط روستایی این شهرستان ۵۱۵۴۳ نفر مردان و ۵۰۴۷۱ نفر زنان تشکیل می‌داده‌اند . نسبت جنسی در این جمعیت نشان می‌دهد که در مقابل هر ۱۰۰ نفر زن ، ۱۰۲ نفر مرد وجود دارد . این نسبت در بین اطفال کمتر از یکساله ۹۸ و در بین افسراد ۶۵ ساله و بیشتر ۱۲۵ است . پایینترین نسبت جنسی به گروه سنی جوانان (۱۵ - ۲۴ ساله) و بالاترین نسبت ، به گروه سنی بزرگسالان (۶۵ ساله و بیشتر) تعلق دارد .

جدول ۲- جمعیت نقاط روستایی شهرستان بر حسب بخش و گروه‌های عمده‌سنی، به تفکیک جنس

نسبت جنسی	زن	مرد	مرد و زن		گروه‌های عمده‌سنی
			درصد	تعداد	
۱۰۲	۵۰۴۷۱	۵۱۵۴۳	۱۰۰/۱۰۰	۱۰۲۰۱۴	شهرستان قاشق‌شانت
۹۸	۱۶۸۰	۱۶۴۲	۳/۲۶	۳۳۲۲	اطفال/کمتر از یکساله/
۱۰۵	۹۰۰۴	۹۴۹۷	۱۸/۱۴	۱۸۵۰۱	نویسوان/۱-۵ساله/
۱۰۴	۷۶۰۴	۸۱۹۵	۱۵/۷۸	۱۶۰۹۹	کودکان/۶-۱۰ساله/
۱۰۰	۴۵۲۲	۴۵۰۸	۸/۸۵	۹۰۳۰	نوجوانان/۱۱-۱۴ساله/
۹۰	۸۶۵۶	۷۷۸۳	۱۶/۱۱	۱۶۴۳۹	جوانان/۱۵-۲۴ساله/
۱۰۴	۱۶۸۱۳	۱۷۵۶۳	۳۳/۷۰	۲۴۳۷۶	میانسالان/۲۵-۶۴ساله/
۱۲۵	۱۸۳۴	۲۲۹۷	۴/۰۵	۴۱۳۱	بزرگسالان/۶۵ساله و بیشتر/
*	۵۸	۵۸	۰/۱۱	۱۱۶	نامشخص
۱۰۲	۵۰۴۷۱	۵۱۵۴۳	۱۰۰/۱۰۰	۱۰۲۰۱۴	بخش مرکزی
۹۸	۱۶۸۰	۱۶۴۲	۳/۲۶	۳۳۲۲	اطفال/کمتر از یکساله/
۱۰۵	۹۰۰۴	۹۴۹۷	۱۸/۱۴	۱۸۵۰۱	نویسوان/۱-۵ساله/
۱۰۴	۷۶۰۴	۸۱۹۵	۱۵/۷۸	۱۶۰۹۹	کودکان/۶-۱۰ساله/
۱۰۰	۴۵۲۲	۴۵۰۸	۸/۸۵	۹۰۳۰	نوجوانان/۱۱-۱۴ساله/
۹۰	۸۶۵۶	۷۷۸۳	۱۶/۱۱	۱۶۴۳۹	جوانان/۱۵-۲۴ساله/
۱۰۴	۱۶۸۱۳	۱۷۵۶۳	۳۳/۷۰	۲۴۳۷۶	میانسالان/۲۵-۶۴ساله/
۱۲۵	۱۸۳۴	۲۲۹۷	۴/۰۵	۴۱۳۱	بزرگسالان/۶۵ساله و بیشتر/
*	۵۸	۵۸	۰/۱۱	۱۱۶	نامشخص

محاسبه مفهوم ندارد.

خانوار

در سرشماری مهرماه ۱۳۶۵، شهرستان قائنات دارای ۲۷۱۴۷ خانوار بوده است. از این تعداد، ۴۴۷۲ خانوار ساکن در نقاط شهری، ۲۲۶۷۱ خانوار ساکن در نقاط روستایی و بقیه غیر ساکن بوده‌اند.

جدول ۳- تعداد آبادیهای دارای سکنه شهرستان بر حسب بخش، به تفکیک گروه بندی تعداد خانوار

بخش	جمع	۱ تا ۲ خانوار	۳ تا ۴ خانوار	۵ تا ۹ خانوار	۱۰ تا ۱۹ خانوار	۲۰ تا ۴۹ خانوار	۵۰ تا ۹۹ خانوار	۱۰۰ تا ۳۹۹ خانوار	۴۰۰ تا ۹۹۹ خانوار	۱۰۰۰ خانوار و بیشتر
شهرستان قائنات	۲۷۲	۸۰	۳۲	۵۴	۹۱	۵۵	۳۳	۲۶	۱	۱
مرکزی	۲۷۲	۸۰	۳۲	۵۴	۹۱	۵۵	۳۳	۲۶	۱	۱

متوسط تعداد افراد در خانوارهای معمولی ساکن نقاط روستایی این شهرستان، ۴/۵ نفر است. بیشترین تعداد خانوار، مربوط به خانوارهای ۲ نفره و کمترین آن مربوط به خانوارهای ۱۰ نفره و بیشتر است.

جدول ۴- خانوارهای معمولی ساکن نقاط روستایی شهرستان بر حسب بخش، به تفکیک تعداد افراد در خانوار

بخش	جمع	۱ نفر	۲ نفر	۳ نفر	۴ نفر	۵ نفر	۶ نفر	۷ نفر	۸ نفر	۹ نفر	۱۰ نفر و بیشتر
شهرستان قائنات	۲۲۶۶۹	۲۱۴۲	۳۴۱۸	۲۰۸۱	۳۲۶۲	۲۱۱۲	۲۹۰۳	۲۱۹۹	۱۴۸۸	۶۱۲	۴۵۲
مرکزی	۲۲۶۶۹	۲۱۴۲	۳۴۱۸	۲۰۸۱	۳۲۶۲	۲۱۱۲	۲۹۰۳	۲۱۹۹	۱۴۸۸	۶۱۲	۴۵۲

مهاجرت

در سرشماری عمومی نفوس و مسکن مهرماه ۱۳۶۵، ۷۹/۴ درصد از جمعیت نقاط روستایی شهرستان قائنات در همان آبادی که در زمان سرشماری اقامت داشته‌اند متولد شده‌اند. مقایسه محل تولد افراد با محلی که در زمان سرشماری در آنجا اقامت داشته‌اند نشان می‌دهد که ۴/۸ درصد جمعیت نقاط روستایی این شهرستان از آبادی به آبادی و ۱/۰ درصد از شهر به آبادی، در طول زندگی‌شان مهاجرت کرده‌اند.

جدول ۵- جمعیت نقاط روستایی شهرستان بروجردهای عمده شی، به تفکیک محل تولد

انگاری شده	تولد در جای دیگر			تولد در آبادی محل اقامت	جمع	گروههای عمده شی
	خارج از کشور	شهر	آبادی			
۷۵۵	۱۴۳۲۹	۱۰۲۰	۴۸۷۷	۸۱۰۳۳	۱۰۲۰۱۴	شهرستان قاشقانات
۵۳	۲۸	۲۵	۱۷	۳۱۹۹	۳۳۲۲	اطفال / کمتر از یکساله /
۲۴۱	۱۳۹۳	۱۴۵	۳۱۵	۱۶۴۰۷	۱۸۵۰۱	نوجوانان / ۱-۵ ساله /
۱۲۷	۲۵۳۱	۸۴	۲۷۵	۱۳۰۸۲	۱۶۰۹۹	کودکان / ۶-۱۰ ساله /
۷۳	۱۱۲۵	۶۰	۲۴۳	۷۵۲۹	۹۰۳۰	نوجوانان / ۱۱-۱۴ ساله /
۸۱	۳۳۶۲	۲۴۷	۹۲۰	۱۱۸۲۹	۱۶۴۳۹	جوانان / ۱۵-۲۴ ساله /
۱۶۱	۵۳۶۹	۴۰۶	۲۸۱۶	۲۵۶۲۴	۲۴۳۷۶	میانسالان / ۲۵-۶۴ ساله /
۱۸	۴۲۳	۵۲	۲۸۹	۳۳۳۹	۴۱۳۱	بزرگسالان / ۶۵ ساله و بیشتر /
۱	۸۸	۱	۲	۲۴	۱۱۶	نامشخص

سواد

در سرشماری مهرماه ۱۳۶۵ شهرستان قاشقانات ، از ۸۰۱۹۱ نفر جمعیت ۶ ساله و بیشتر نقاط روستایی این شهرستان ، ۳۶/۸ درصد باسواد بودمانند . نسبت باسوادی در این جمعیت برای مردان ، ۴۶/۴ درصد و برای زنان ، ۲۷/۱ درصد بوده است . این نسبت بمرای افراد لازمالتعلیم (۶ - ۱۴ ساله) ، ۶۷/۷ درصد و برای افراد ۱۵ ساله و بیشتر ، ۲۲/۷ درصد بوده است .

جدول ۶- درصد بلوادمردان بیسواد و جمعیت ۶ ساله و بیشتر نقاط روستایی شهرستان بروجردهای عمده شی به تفکیک جنس

انگاری شده	بیسواد		باسواد		جمع	گروههای عمده شی
	زن	مرد	زن	مرد		
۰/۴۶	۷۲/۳۷	۵۳/۲۷	۲۷/۰۶	۴۶/۲۸	۱۰۰/۰۰	شهرستان قاشقانات
۱/۵۵	۳۸/۵۴	۲۳/۸۶	۵۹/۵۶	۷۴/۹۴	۱۰۰/۰۰	کودکان / ۶-۱۰ ساله /
۰/۲۸	۴۱/۲۶	۲۱/۶۱	۵۸/۳۴	۷۸/۲۴	۱۰۰/۰۰	نوجوانان / ۱۱-۱۴ ساله /
۰/۱۶	۶۸/۱۴	۴۱/۴۸	۳۱/۷۲	۵۸/۳۵	۱۰۰/۰۰	جوانان / ۱۵-۲۴ ساله /
۰/۱۲	۹۵/۹۷	۷۵/۰۹	۳/۸۸	۲۴/۸۱	۱۰۰/۰۰	میانسالان / ۲۵-۶۴ ساله /
۰/۵۱	۹۷/۸۲	۹۲/۸۶	۱/۱۵	۷/۰۵	۱۰۰/۰۰	بزرگسالان / ۶۵ ساله و بیشتر /
۰/۴۶	۷۲/۳۷	۵۳/۲۷	۲۷/۰۶	۴۶/۲۸	۱۰۰/۰۰	بخش مرکزی
۱/۵۵	۳۸/۵۴	۲۳/۸۶	۵۹/۵۶	۷۴/۹۴	۱۰۰/۰۰	کودکان / ۶-۱۰ ساله /
۰/۲۸	۴۱/۲۶	۲۱/۶۱	۵۸/۳۴	۷۸/۲۴	۱۰۰/۰۰	نوجوانان / ۱۱-۱۴ ساله /
۰/۱۶	۶۸/۱۴	۴۱/۴۸	۳۱/۷۲	۵۸/۳۵	۱۰۰/۰۰	جوانان / ۱۵-۲۴ ساله /
۰/۱۲	۹۵/۹۷	۷۵/۰۹	۳/۸۸	۲۴/۸۱	۱۰۰/۰۰	میانسالان / ۲۵-۶۴ ساله /
۰/۵۱	۹۷/۸۲	۹۲/۸۶	۱/۱۵	۷/۰۵	۱۰۰/۰۰	بزرگسالان / ۶۵ ساله و بیشتر /

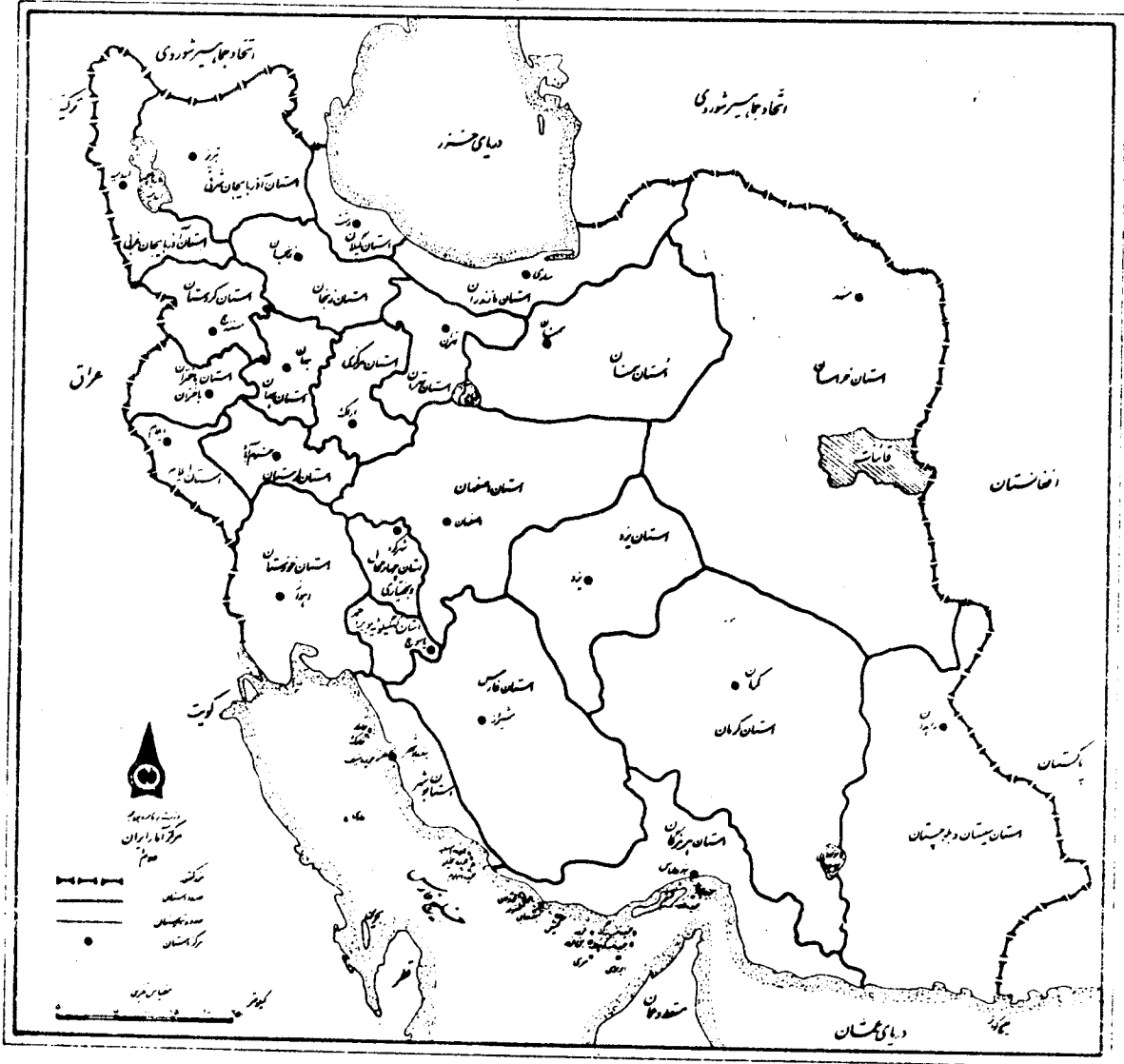
وضع فعالیت

در سرشماری مهرماه ۱۳۶۵ ، ۴۳/۸ درصد جمعیت ۱۰ ساله و بیشتر نقاط روستایی شهرستان قائنات را افراد شاغل و بیکار (جویای کار) تشکیل می دادند . نسبت افراد شاغل به جمعیت ۱۰ ساله و بیشتر در نقاط روستایی این شهرستان ، ۳۶/۴ درصد بوده است . این نسبت برای مردان ، ۶۲/۵ درصد و برای زنان ، ۹/۹ درصد بوده است .

جدول ۲- جمعیت ۱۰ ساله و بیشتر نقاط روستایی شهرستان بر حسب بخش و وضع فعالیت ، به تفکیک جنس

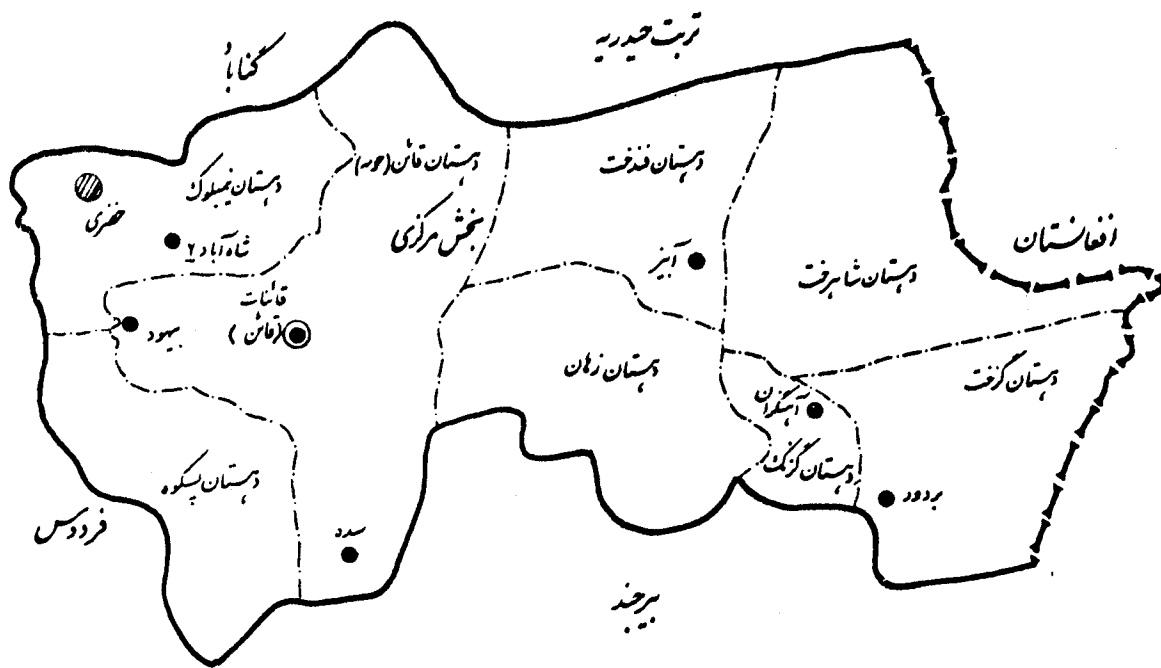
زن		مرد		مرد و زن		وضع فعالیت
درصد	تعداد	درصد	تعداد	درصد	تعداد	
۱۰۰/۰۰	۱۸۳۲۳	۱۰۰/۰۰	۳۳۸۹۶	۱۰۰/۰۰	۶۷۳۲۸	شهرستان قائنات
۹/۹۴	۲۳۲۹	۶۲/۴۹	۲۱۱۸۱	۳۶/۳۸	۲۴۵۱۰	شاغل
۵/۲۳	۱۷۵۲	۹/۵۱	۳۲۲۲	۷/۳۸	۴۹۷۴	بیکار / جویای کار /
۷/۹۰	۲۶۴۴	۱۵/۶۴	۵۳۰۱	۱۱/۷۹	۷۹۴۵	محصل
۶۲/۹۴	۲۱۰۷۴	۰/۳۱	۱۰۶	۳۱/۴۳	۲۱۱۸۰	خانه دار
۱/۱۸	۳۹۶	۱/۱۴	۳۸۵	۱/۱۶	۷۸۱	دار ای در آمد بدون کار
۱۱/۷۰	۲۹۱۸	۱۰/۲۹	۳۴۸۸	۱۰/۹۹	۷۴۰۶	سایر
۱/۱۰	۳۶۹	۰/۶۳	۲۱۳	۰/۸۶	۵۸۲	اظهار نشده
۱۰۰/۰۰	۱۸۳۲۳	۱۰۰/۰۰	۳۳۸۹۶	۱۰۰/۰۰	۶۷۳۲۸	بخش مرکزی
۹/۹۴	۲۳۲۹	۶۲/۴۹	۲۱۱۸۱	۳۶/۳۸	۲۴۵۱۰	شاغل
۵/۲۳	۱۷۵۲	۹/۵۱	۳۲۲۲	۷/۳۸	۴۹۷۴	بیکار / جویای کار /
۷/۹۰	۲۶۴۴	۱۵/۶۴	۵۳۰۱	۱۱/۷۹	۷۹۴۵	محصل
۶۲/۹۴	۲۱۰۷۴	۰/۳۱	۱۰۶	۳۱/۴۳	۲۱۱۸۰	خانه دار
۱/۱۸	۳۹۶	۱/۱۴	۳۸۵	۱/۱۶	۷۸۱	دار ای در آمد بدون کار
۱۱/۷۰	۲۹۱۸	۱۰/۲۹	۳۴۸۸	۱۰/۹۹	۷۴۰۶	سایر
۱/۱۰	۳۶۹	۰/۶۳	۲۱۳	۰/۸۶	۵۸۲	اظهار نشده

تقسیمات کشوری جمهوری اسلامی ایران به تفکیک استان، ۱۳۶۵



نقشه شهرستان قانات به تفکیک بخش و دهستان

سرشاری عمومی همراه سال ۱۳۶۵




وزارت راه و ترابری
مرکز آمار ایران
علامت

- — — — — مرز کشور
- مرز شهرستان
- مرز بخش
- - - - - مرز دهستان
- مرکز شهرستان
- قطب شهری
- مرکز بخش (قطب شهری)
- مرکز بخش (قطب دهستانی) - جهت - قطب شهری
- مرکز بخش (قطب دهستانی) - جهت - مرکز دهستان
- آبادی دارای - جهت - بیشتر از ۱۰۰ نفر

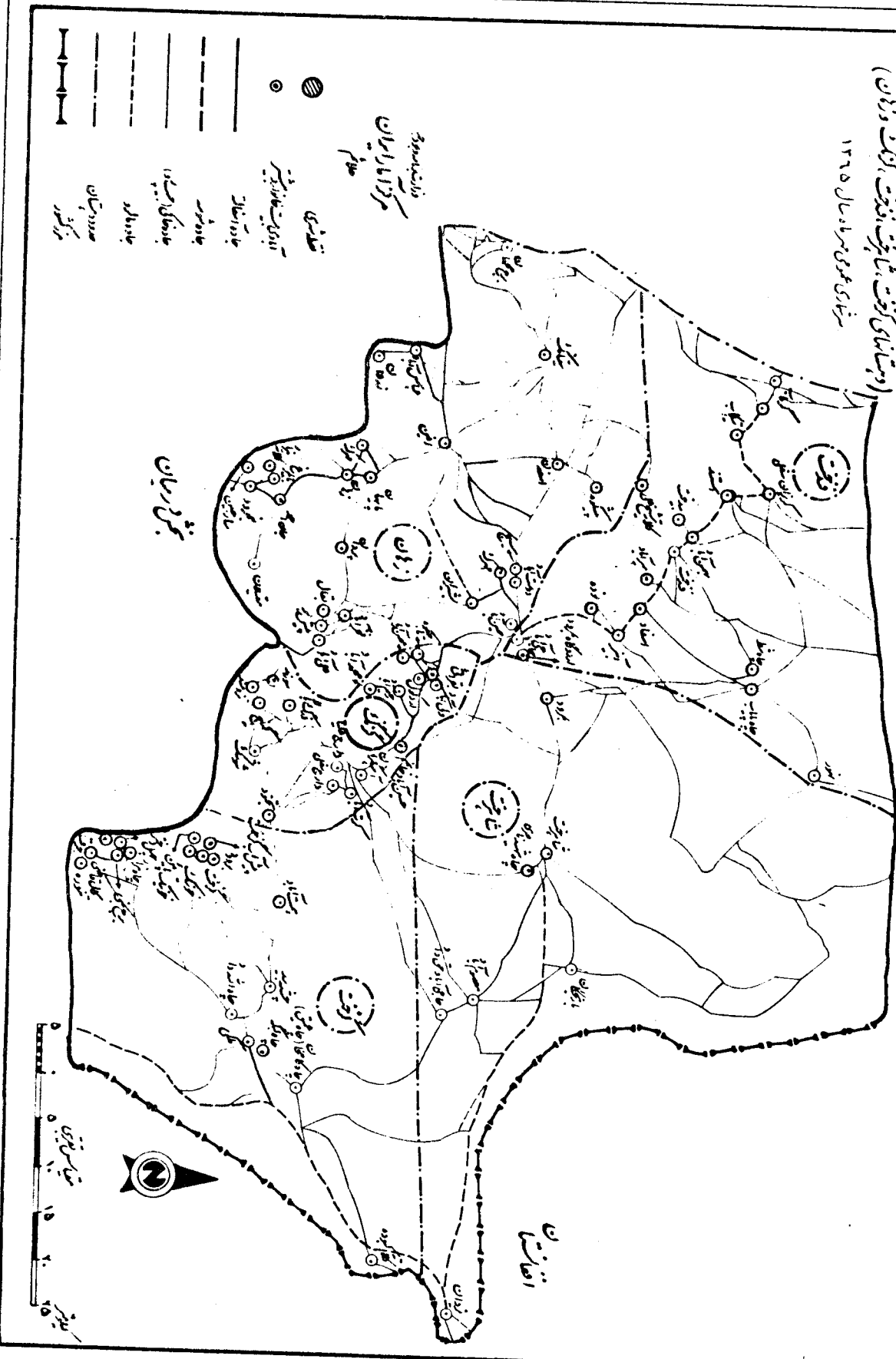


مقیاس نمری



نقشه روستای بخش مرکزی شهرستان قائمات استان خراسان

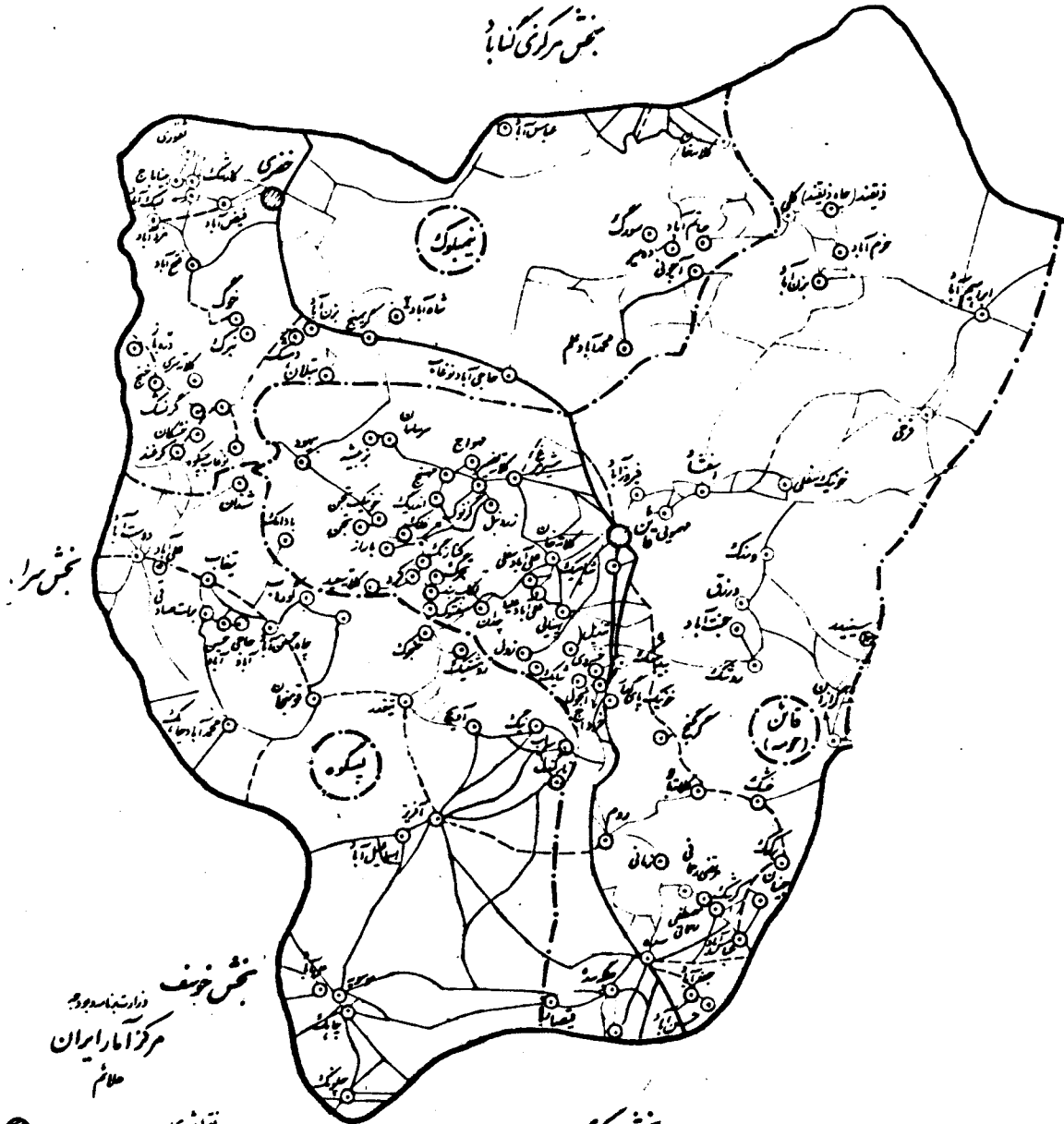
(روستاهای کزفت، شاپرت، انزفت، کزفت و زلان)
 شورای عمومی مردمان سال ۱۳۶۵



نقشه روستایی بخش مرکزی شهرستان قانات از شهرستان خراسان (دهستانهای قائن (حومه)، نیمبولک و پسکود)

سرکاری عمومی، به نام ۱۳۶۵


بخش مرکزی قانات



بخش خوسف
دارتستان خوسف
مرکز امامان ایران
حکومت

بخش مرکزی برجن

- قطعه‌نویسی
- آبادی بی‌تفاوتی بیشتر
- جاده آسفالت
- - - - جاده شوسه
- جاده خاکی (مستوی)
- - - - جاده نالرد
- حدود دهستان
- مرکز کشور



خصوصیات اجتماعی - اقتصادی آبادیهای دارایی سکنه شهرستان قاضیانات

شماره ردیف آبادی	آبادی	نوع راه آبادی (کد)	تعداد خانوار	جمعیت کل	جمعیت عسالزیر سن	جمعیت باسواد	جمعیت شامل	فحایت عمده شادوزی							
								زراعت	باغداری	ادعاری دامپروری	پرورش طیور	پرورش گاو ابریشم	پرورش بز و گوسفند	پرورش ماهی	
۱	۲	۳	۴	۵	۶	۷	۸	۹	۱۰	۱۱	۱۲	۱۳	۱۴	۱۵	۱۶
	بخش مرکزی														
	دهستان پستوه														
۱	احمد آباد	۱۵۴۰۸۴	۲	۲۱	۴۶	۱۲	۲۸								
۲	احمد علی آباد	۱۵۴۰۸۵	۲	۲۲	۴۷	۱۳	۲۹								
۳	انریز	۱۵۴۰۸۶	۲	۱۹	۴۰	۱۰	۲۰								
۴	اویج	۱۵۴۰۹۱	۲	۸۷	۲۲۶	۳۰	۹۷								
۵	بر استصادقی	۱۵۴۰۹۲	۲	۲۰	۷۷	۲۴	۳۵								
۶	تیغاب	۱۶۰۱۰۲	۲	۲۰۲	۹۲۱	۷۰۹	۲۲۳								
۷	تیندر	۱۶۱۵۰۲	۲	۲۳۵	۹۰۵	۳۱۸	۳۰۴								
۸	چاه	۱۵۴۱۰۴	۲	۱۸	۸۴	۲۵	۱۹								
۹	چاه اسلام آباد	۱۵۴۱۰۵	۲	۱۰	۴۳	۱۵	۲۴								
۱۰	چاه حسن آباد	۱۵۴۱۱۴	۲	۱	۱	۰	۱								
۱۱	چاه حسن آباد	۱۵۴۱۱۳	۲	۲۰	۷۵	۱۰	۲۰								
۱۲	چاه یکسور رینگ	۱۵۴۱۱۶	۲	۲	۱۵	۳	۲۱								
۱۳	چاه سرکاز	۱۵۴۱۰۶	۲	۴	۲۰	۳	۶								
۱۴	چاه شهید منجم	۱۵۴۱۰۱	۲	۱	۵	۰	۱								
۱۵	چاه ضیائی	۱۵۴۱۲۷	۲	۷	۲۸	۷	۱۲								
۱۶	چاه فیض آباد	۱۵۴۱۹۸	۲	۵	۲۶	۳	۱۱								
۱۷	چاه کشمیر	۱۵۴۱۲۰	۲	۶	۳۱	۲	۱۶								
۱۸	چاه یوسف	۱۵۴۱۲۷	۲	۱۵	۷۱	۳	۳۳								
۱۹	چاهک	۱۵۴۱۳۸	۲	۲۰۰	۳۸۲	۲۲۵	۳۲۲								
۲۰	چلو تکه	۱۵۴۱۴۰	۲	۶۸	۲۰۹	۷۷	۷۸								
۲۱	حاجی آباد	۱۵۴۱۴۱	۲	۲۵	۱۱۷	۱۹	۲۵								
۲۲	حمید آباد	۱۵۴۱۴۴	۲	۲۰	۹۷	۱۲	۲۳								
۲۳	خنجوگ	۱۵۴۱۴۶	۲	۶۵	۲۶۰	۵۹	۸۲								
۲۴	خوشاب	۱۵۴۱۴۷	۲	۲	۱۲	۰	۴								
۲۵	دور آباد	۱۶۱۳۵۱	۲	۲۳۵	۱۰۴۴	۳۷۳	۲۱۸								
۲۶	روم تیکه	۱۵۴۱۵۰	۲	۷۰	۲۷۹	۷۷	۶۲								
۲۷	مر ابه	۱۵۴۱۵۱	۲	۴۷	۳۱۴	۷۷	۴۹								
۲۸	سبز آباد	۱۵۴۱۵۸	۲	۶۶	۲۸۲	۵۹	۱۶								
۲۹	شدان	۱۵۴۱۶۱	۲	۵۶	۲۲۳	۴۷	۵۳								
۳۰	علی آباد	۱۵۴۱۶۵	۲	۳۴	۱۲۷	۲۲	۳۱								
۳۱	علی آباد	۱۵۴۱۶۶	۲	۵۱	۲۱۵	۶۷	۶۵								
۳۲	قدرت آباد	۱۵۴۱۶۸	۲	۱۲	۴۴	۷	۲۱								
۳۳	فومنجان	۱۷۱۳۵۱	۲	۱۴۹	۷۸۴	۲۵۰	۱۶۲								
۳۴	کرج	۱۵۴۱۷۲	۲	۸۵	۳۵۲	۹۹	۷۱								
۳۵	کلاته کر بلاش غلام حسین	۱۷۱۳۵۱	۲	۱	۱	۰	۱								
۳۶	گور ابه	۱۵۴۱۸۰	۲	۳۱	۱۲۲	۱۸	۲۵								
۳۷	محمد آباد چاهک	۱۵۴۱۸۱	۲	۹۱	۴۲۸	۷۶	۸۳								
۳۸	مزار دهنه	۱۵۴۱۸۲	۴	۱	۷	۳	۱								
۳۹	مزار شو	۱۵۴۱۸۲	۲	۵	۱۶	۱	۴								
۴۰	مورویه	۱۵۴۱۸۷	۲	۲۰۷	۹۶۲	۲۳۶	۲۱۷								
۴۱	شار گندل	۱۵۴۱۸۹	۲	۶۲	۱۲۶	۴۰	۳۳								
۴۲	نیک	۱۵۴۱۹۴	۲	۱۲۲	۵۶۵	۱۷۴	۱۳۴								
	دهستان قائن (حومه)														
۱	ابراهیم آباد	۱۵۴۲۱۰	۲	۸۵	۳۸۴	۱۰۳	۱۰۱								

کد نوع راه آبادی: ۱. جاده اسفالت، ۲. جاده شوسه، ۳. جاده خاکی، ۴. مارو، ۵. سایر (اینگاه راه آسین، باره آبی، ۵. نا مشخص

تعداد گاو و گوساله	تعداد گوسفند و بز	تغییرگاه تخم‌گذاری	فروشگاه تعاونی	دسترسی به وسایل عمومی در آبادی	تلفن	دسترسی به روزنامه و مجله در آبادی	صندوق پست	بیمار و دامی در سالی	دانشگاه فنی و مهندسی	پزشک	خانه بهداشت	مرکز بهداشتی درمانی	حمام	آموزش و تفریح کودکان	مدرسه راهنمایی	دبستان	برق	آب لوله کشی	پایگاه خدمات بیج	مرکز خدمات درمانی	دفتر خدمات ازدگی	شورای اسلامی در سالی	اماکن مذهبی مسلمانان	بنای مذهبی مسلمانان	شماره ردیف آبادی
۴۲	۴۱	۴۰	۳۹	۳۸	۳۷	۳۶	۳۵	۳۴	۳۳	۳۲	۳۱	۳۰	۲۹	۲۸	۲۷	۲۶	۲۵	۲۴	۲۳	۲۲	۲۱	۲۰	۱۹	۱۸	۱۷
۱۰۰۸۱	۴۸۲۳۲۱	۹	۸۷	۱۱۰	۸	۱۶	۲۹	۲۰	۶	۱۱	۲۶	۸	۴۸	۵۷	۲۲	۲۰۵	۲۶	۵۲	۴۲	۴	۳	۲۱۷	۳۵	۹۹	
۸۵۱	۲۶۰۱۲	۲	۱۱	۱۲	۰	۲	۳	۱	۰	۱	۳	۱	۱۶	۸	۲	۲۲	۱	۸	۷	۱	۰	۲۵	۲۲	۱۰	۱
۰	۶۰۰			*			*				*		*			*			*		*	*	*	*	۲
۳۰	۴۴۰۰	*	*	*			*				*		*			*			*		*	*	*	*	۲
۵۰	۲۵۰۰	*	*	*			*				*		*			*			*		*	*	*	*	۴
۰	۱۰۰۰			*			*				*		*			*			*		*	*	*	*	۵
۲۰	۱۱۵۰۰		*	*			*				*		*			*			*		*	*	*	*	۶
۲۰	۴۰۰۰		*	*			*	*			*		*			*			*		*	*	*	*	۷
۱۰	۴۵۰			*			*				*		*			*			*		*	*	*	*	۸
۰	۱۹۰			*			*				*		*			*			*		*	*	*	*	۹
۰	۰			*			*				*		*			*			*		*	*	*	*	۱۰
۶	۸۰۰			*			*				*		*			*			*		*	*	*	*	۱۱
۰	۷۵۰			*			*				*		*			*			*		*	*	*	*	۱۲
۰	۵۰۰			*			*				*		*			*			*		*	*	*	*	۱۲
۰	۰			*			*				*		*			*			*		*	*	*	*	۱۴
۰	۶۰۰			*			*				*		*			*			*		*	*	*	*	۱۵
۰	۴۰۰			*			*				*		*			*			*		*	*	*	*	۱۶
۰	۲۰۰			*			*				*		*			*			*		*	*	*	*	۱۷
۰	۲۱۵۰			*			*				*		*			*			*		*	*	*	*	۱۸
۲۵	۲۲۰۰	*	*	*			*				*		*		*	*			*		*	*	*	*	۱۹
۸	۱۰۵۰	*	*	*			*				*		*		*	*			*		*	*	*	*	۲۰
۱۰	۵۰۰	*	*	*			*				*		*		*	*			*		*	*	*	*	۲۱
۰	۱۰۰۰	*	*	*			*				*		*		*	*			*		*	*	*	*	۲۲
۲۰	۵۰۰	*	*	*			*				*		*		*	*			*		*	*	*	*	۲۳
۲	۰	*	*	*			*				*		*		*	*			*		*	*	*	*	۲۴
۱۵	۱۲۰۰۰	*	*	*			*				*		*		*	*			*		*	*	*	*	۲۵
۵۰	۱۶۵۰	*	*	*			*				*		*		*	*			*		*	*	*	*	۲۶
۲۰	۶۰۰	*	*	*			*				*		*		*	*			*		*	*	*	*	۲۷
۱۱	۶۰۰	*	*	*			*				*		*		*	*			*		*	*	*	*	۲۸
۱۵	۸۵۰	*	*	*			*				*		*		*	*			*		*	*	*	*	۲۹
۱۰	۷۰۰	*	*	*			*				*		*		*	*			*		*	*	*	*	۳۰
۸	۵۵۰	*	*	*			*				*		*		*	*			*		*	*	*	*	۳۱
۰	۱۰۰	*	*	*			*				*		*		*	*			*		*	*	*	*	۳۲
۳۰	۲۰۰۰	*	*	*			*				*		*		*	*			*		*	*	*	*	۳۳
۶	۲۰۰۰	*	*	*			*				*		*		*	*			*		*	*	*	*	۳۴
۰	۰	*	*	*			*				*		*		*	*			*		*	*	*	*	۳۵
۰	۱۵۰	*	*	*			*				*		*		*	*			*		*	*	*	*	۳۶
۰	۷۰۰۰	*	*	*			*				*		*		*	*			*		*	*	*	*	۳۷
۰	۸	*	*	*			*				*		*		*	*			*		*	*	*	*	۳۸
۰	۱۵	*	*	*			*				*		*		*	*			*		*	*	*	*	۳۹
۳۵۰	۴۲۰۰	*	*	*			*				*		*		*	*			*		*	*	*	*	۴۰
۱۰	۸۰۰	*	*	*			*				*		*		*	*			*		*	*	*	*	۴۱
۷۵	۱۸۰۰	*	*	*			*				*		*		*	*			*		*	*	*	*	۴۲
۳۱۳	۱۱۱۳۱۱	۲	۶۲	۶۲	۵	۷	۸	۵	۲	۵	۱۲	۳	۲۶	۲۰	۱۰	۲۸	۱۱	۱۱	۱۵	۱	۵۸	۱۶	۳۳	۳۳	۱

خصوصیات اجتماعی - اقتصادی آبادیهای دارای سکنه شهرستان فاشانات

شماره ردیف آبادی	آبادی	نوع راه آبادی (کد)	تعداد خانوار	کل جمعیت	جمعیت عمارالبرشته	جمعیت باسواد	جمعیت شغل	فصلیت کشاورزی								
								۱۰	۱۱	۱۲	۱۳	۱۴	۱۵	۱۶		
۱	۱۵۳۲۲۲	۲	۲۴۲	۱۶۶۳	۱۲۳۸	۶۱۷	۴۱۳	*	*	*	*	*	*	*	*	*
۲	۱۵۳۳۳۰	۲	۴	۱۵	۳	۴	۴	*	*	*	*	*	*	*	*	*
۳	۱۵۳۳۳۹	۲	۱	۴	۳	۲	۴	*	*	*	*	*	*	*	*	*
۴	۱۵۳۳۴۲	۲	۳۲	۴۵۱	۳۲۱	۵۸	۳۳	*	*	*	*	*	*	*	*	*
۵	۱۵۳۳۴۴	۲	۱۱۰	۲۵۳	۳۵۳	۱۳۷	۱۱۵	*	*	*	*	*	*	*	*	*
۶	۱۵۳۳۴۷	۲	۱۱	۵۹	۶۹	۲۲	۲۱	*	*	*	*	*	*	*	*	*
۷	۱۵۳۳۵۲	۲	۷۲	۱۸	۲۷	۷	۸۱	*	*	*	*	*	*	*	*	*
۸	۱۵۳۳۵۶	۲	۱۹۶	۸۱۸	۶۸۷	۳۱۳	۱۸۲	*	*	*	*	*	*	*	*	*
۹	۱۵۳۳۶۰	۲	۱۵۴	۶۱۵	۵۰۹	۲۶۲	۱۶۷	*	*	*	*	*	*	*	*	*
۱۰	۱۵۳۳۶۲	۲	۴۸	۶۶۱	۱۵۹	۱۷	۳۴	*	*	*	*	*	*	*	*	*
۱۱	۱۵۳۳۶۴	۲	۱۴۹	۱۵۵	۴۰۵	۹۶	۱۳۹	*	*	*	*	*	*	*	*	*
۱۲	۱۵۳۳۶۶	۲	۲	۱۱	۸	۴	۳	*	*	*	*	*	*	*	*	*
۱۳	۱۵۳۳۶۷	۲	۲۵	۳۵۳	۳۸۱	۳۸	۵۸	*	*	*	*	*	*	*	*	*
۱۴	۱۵۳۳۶۸	۲	۷۰	۶۳۲	۱۷۸۱	۸۵۰	۴۷۳	*	*	*	*	*	*	*	*	*
۱۵	۱۵۳۳۶۹	۲	۳۱۳	۱۵۵۵	۱۰۰۱	۷۳۸	۴۳۴	*	*	*	*	*	*	*	*	*
۱۶	۱۵۳۳۷۲	۲	۲۵	۳۲۱	۳۹	۷۳	۲۲	*	*	*	*	*	*	*	*	*
۱۷	۱۵۳۳۷۳	۲	۱۵۱	۵۹۰	۳۴۳	۲۰۱	۲۵۱	*	*	*	*	*	*	*	*	*
۱۸	۱۵۳۳۷۴	۲	۵۰	۲۲۲	۱۷۱	۶۶	۹۴	*	*	*	*	*	*	*	*	*
۱۹	۱۵۳۳۷۵	۲	۱۶	۶۶	۳۴	۱۵	۳۱	*	*	*	*	*	*	*	*	*
۲۰	۱۵۳۳۷۶	۲	۱	۵	۵	۰	۲	*	*	*	*	*	*	*	*	*
۲۱	۱۵۳۳۷۷	۲	۱۸۱	۹۵	۱۷	۲۲	۲۳	*	*	*	*	*	*	*	*	*
۲۲	۱۵۳۳۷۸	۲	۶۰	۲۱۵	۱۸۲	۹۶	۷۲	*	*	*	*	*	*	*	*	*
۲۳	۱۵۳۳۷۹	۲	۸۵	۳۲۳	۲۰۸	۱۳۴	۱۸	*	*	*	*	*	*	*	*	*
۲۴	۱۵۳۳۸۰	۲	۴۰	۱۵۱	۱۲۱	۳۳	۷۵	*	*	*	*	*	*	*	*	*
۲۵	۱۵۳۳۸۱	۲	۲۲	۱۳۱	۱۱۱	۳۵	۵۰	*	*	*	*	*	*	*	*	*
۲۶	۱۵۳۳۸۲	۲	۴	۶۳	۲۱	۱	۱	*	*	*	*	*	*	*	*	*
۲۷	۱۵۳۳۸۳	۲	۲	۷	۴	۴	۲	*	*	*	*	*	*	*	*	*
۲۸	۱۵۳۳۸۴	۲	۴	۲۱	۱۶	۵	۵	*	*	*	*	*	*	*	*	*
۲۹	۱۵۳۳۸۵	۲	۱	۴	۳	۲	۳	*	*	*	*	*	*	*	*	*
۳۰	۱۵۳۳۸۶	۲	۵۶	۲۲۱	۱۸۱	۵۷	۶۴	*	*	*	*	*	*	*	*	*
۳۱	۱۵۳۳۸۷	۲	۶۲	۲۱۲	۱۲۱	۱	۵	*	*	*	*	*	*	*	*	*
۳۲	۱۵۳۳۸۸	۲	۵	۶۱	۲۱	۱	۵	*	*	*	*	*	*	*	*	*
۳۳	۱۵۳۳۸۹	۲	۵	۶۲	۲۱	۸	۱۳	*	*	*	*	*	*	*	*	*
۳۴	۱۵۳۳۹۰	۲	۸	۳۸	۲۰	۸	۲۷	*	*	*	*	*	*	*	*	*
۳۵	۱۵۳۳۹۱	۲	۴۰	۱۷۹	۱۲۵	۳	۲۷	*	*	*	*	*	*	*	*	*
۳۶	۱۵۳۳۹۲	۲	۴۱	۱۶۴	۱۳۱	۵۷	۲۷	*	*	*	*	*	*	*	*	*
۳۷	۱۵۳۳۹۳	۲	۲۱	۶۶	۵۶	۲۵	۲۰	*	*	*	*	*	*	*	*	*
۳۸	۱۵۳۳۹۴	۲	۳۶۳	۱۳۹۸	۱۰۰۱	۶۰۰	۳۶۷	*	*	*	*	*	*	*	*	*
۳۹	۱۵۳۳۹۵	۲	۴۰	۱۹۵	۱۵۷	۸۸	۳۵	*	*	*	*	*	*	*	*	*
۴۰	۱۵۳۳۹۶	۲	۵۷	۲۳۵	۱۸۰	۱۰۱	۵۳	*	*	*	*	*	*	*	*	*
۴۱	۱۵۳۳۹۷	۲	۶۲	۳۸۴	۲۱۵	۶۵	۶۱	*	*	*	*	*	*	*	*	*
۴۲	۱۵۳۳۹۸	۲	۱۹	۹۴	۶۸	۲۰	۲۰	*	*	*	*	*	*	*	*	*
۴۳	۱۵۳۳۹۹	۲	۴	۲۰	۱۵	۵	۸	*	*	*	*	*	*	*	*	*
۴۴	۱۵۳۴۰۰	۲	۲۲	۸۵	۶۷	۹	۲۰	*	*	*	*	*	*	*	*	*
۴۵	۱۵۳۴۰۱	۲	۳۶	۳۴۴	۱۲۱	۱۶۹	۹۱	*	*	*	*	*	*	*	*	*

کد نوع راه آبادی: ۱ جاده اشرفیه، ۲ جاده شوش، ۳ جاده خاکی، ۴ مارود، ۵ سایر (اینگاه راه آهن یا راه آبی)، ۵۱ نامشخص

تعداد گاو و گوساله	تعداد گوسفند و بز	تغییرگاه شین آلات کش درزی	فروشگاه تعاونی	دسترسی بر وسیله نقلیه عمومی از بزرگراه	تلفن	دسترسی بر روزنامه و مجله از بزرگراه	صندوق پست	بیمار و دامای روستایی	دامپروری شین در پیشک	پزشک	خانه بهداشت	مرکز بهداشتی درمانی	حمام	آموزش تخصصی مواد آموزی	مدرسه راهنمایی	دبستان	برق	آب لوله کشی	پایگاه قمارت بئج	مرکز خدمات روستایی	دفتر بهداشت از زندگی	شورای اسلامی روستایی	امکن مذهبی مسلمانان	سنگ مذهبی مسلمانان	شماره ردیف آبادی
۴۲	۴۱	۴۰	۳۹	۳۸	۳۷	۳۶	۳۵	۳۴	۳۳	۳۲	۳۱	۳۰	۲۹	۲۸	۲۷	۲۶	۲۵	۲۴	۲۳	۲۲	۲۱	۲۰	۱۹	۱۸	۱۷
۱۰۰	۲۱۰۰	*	*	*	*	*	*	*	*	*	*	*	*	*	*	*	*	*	*	*	*	*	*	*	۲
۰	۳۰	*	*	*	*	*	*	*	*	*	*	*	*	*	*	*	*	*	*	*	*	*	*	*	۳
۴	۵۰۰	*	*	*	*	*	*	*	*	*	*	*	*	*	*	*	*	*	*	*	*	*	*	*	۴
۲۵	۸۰۰	*	*	*	*	*	*	*	*	*	*	*	*	*	*	*	*	*	*	*	*	*	*	*	۵
۹۰	۱۲۰۰	*	*	*	*	*	*	*	*	*	*	*	*	*	*	*	*	*	*	*	*	*	*	*	۶
۱۲	۴۰۰	*	*	*	*	*	*	*	*	*	*	*	*	*	*	*	*	*	*	*	*	*	*	*	۷
۴	۲۰۰	*	*	*	*	*	*	*	*	*	*	*	*	*	*	*	*	*	*	*	*	*	*	*	۸
۱۰۰	۶۰۰	*	*	*	*	*	*	*	*	*	*	*	*	*	*	*	*	*	*	*	*	*	*	*	۹
۵۰	۱۵۰۰	*	*	*	*	*	*	*	*	*	*	*	*	*	*	*	*	*	*	*	*	*	*	*	۱۰
۸۰	۶۰۰	*	*	*	*	*	*	*	*	*	*	*	*	*	*	*	*	*	*	*	*	*	*	*	۱۱
۰	۲۰۰۰	*	*	*	*	*	*	*	*	*	*	*	*	*	*	*	*	*	*	*	*	*	*	*	۱۲
۲	۱۵	*	*	*	*	*	*	*	*	*	*	*	*	*	*	*	*	*	*	*	*	*	*	*	۱۳
۵۰	۵۰۰	*	*	*	*	*	*	*	*	*	*	*	*	*	*	*	*	*	*	*	*	*	*	*	۱۴
۲۵۰	۲۵۰۰۰	*	*	*	*	*	*	*	*	*	*	*	*	*	*	*	*	*	*	*	*	*	*	*	۱۵
۲۰۰	۲۲۴۰	*	*	*	*	*	*	*	*	*	*	*	*	*	*	*	*	*	*	*	*	*	*	*	۱۶
۲۵	۱۷۰	*	*	*	*	*	*	*	*	*	*	*	*	*	*	*	*	*	*	*	*	*	*	*	۱۷
۶۰	۶۰۰	*	*	*	*	*	*	*	*	*	*	*	*	*	*	*	*	*	*	*	*	*	*	*	۱۸
۱۰۰	۲۲۰	*	*	*	*	*	*	*	*	*	*	*	*	*	*	*	*	*	*	*	*	*	*	*	۱۹
۸	۱۵۰	*	*	*	*	*	*	*	*	*	*	*	*	*	*	*	*	*	*	*	*	*	*	*	۲۰
۱	۲۷۰	*	*	*	*	*	*	*	*	*	*	*	*	*	*	*	*	*	*	*	*	*	*	*	۲۱
۰	۵۰۰	*	*	*	*	*	*	*	*	*	*	*	*	*	*	*	*	*	*	*	*	*	*	*	۲۲
۱۰	۶۰۰	*	*	*	*	*	*	*	*	*	*	*	*	*	*	*	*	*	*	*	*	*	*	*	۲۳
۱۵	۱۰۰۰	*	*	*	*	*	*	*	*	*	*	*	*	*	*	*	*	*	*	*	*	*	*	*	۲۴
۷۰	۴۰۰	*	*	*	*	*	*	*	*	*	*	*	*	*	*	*	*	*	*	*	*	*	*	*	۲۵
۰	۴۰۰	*	*	*	*	*	*	*	*	*	*	*	*	*	*	*	*	*	*	*	*	*	*	*	۲۶
۰	۰	*	*	*	*	*	*	*	*	*	*	*	*	*	*	*	*	*	*	*	*	*	*	*	۲۷
۰	۰	*	*	*	*	*	*	*	*	*	*	*	*	*	*	*	*	*	*	*	*	*	*	*	۲۸
۵	۴۰۰	*	*	*	*	*	*	*	*	*	*	*	*	*	*	*	*	*	*	*	*	*	*	*	۲۹
۰	۰	*	*	*	*	*	*	*	*	*	*	*	*	*	*	*	*	*	*	*	*	*	*	*	۳۰
۵۰	۸۵۰	*	*	*	*	*	*	*	*	*	*	*	*	*	*	*	*	*	*	*	*	*	*	*	۳۱
۰	۱۵۰	*	*	*	*	*	*	*	*	*	*	*	*	*	*	*	*	*	*	*	*	*	*	*	۳۲
۲۰	۷۰۰	*	*	*	*	*	*	*	*	*	*	*	*	*	*	*	*	*	*	*	*	*	*	*	۳۳
۰	۲۷۵	*	*	*	*	*	*	*	*	*	*	*	*	*	*	*	*	*	*	*	*	*	*	*	۳۴
۴	۸۰	*	*	*	*	*	*	*	*	*	*	*	*	*	*	*	*	*	*	*	*	*	*	*	۳۵
۰	۱۲۰۰	*	*	*	*	*	*	*	*	*	*	*	*	*	*	*	*	*	*	*	*	*	*	*	۳۶
۲۰	۳۰۰	*	*	*	*	*	*	*	*	*	*	*	*	*	*	*	*	*	*	*	*	*	*	*	۳۷
۱۶	۴۰۰	*	*	*	*	*	*	*	*	*	*	*	*	*	*	*	*	*	*	*	*	*	*	*	۳۸
۲۰۰	۲۵۰۰	*	*	*	*	*	*	*	*	*	*	*	*	*	*	*	*	*	*	*	*	*	*	*	۳۹
۲۵	۶۰۰	*	*	*	*	*	*	*	*	*	*	*	*	*	*	*	*	*	*	*	*	*	*	*	۴۰
۱۲۰	۵۰۰	*	*	*	*	*	*	*	*	*	*	*	*	*	*	*	*	*	*	*	*	*	*	*	۴۱
۵۰	۶۰۰	*	*	*	*	*	*	*	*	*	*	*	*	*	*	*	*	*	*	*	*	*	*	*	۴۲
۶	۹۵۰	*	*	*	*	*	*	*	*	*	*	*	*	*	*	*	*	*	*	*	*	*	*	*	۴۳
۰	۲۲	*	*	*	*	*	*	*	*	*	*	*	*	*	*	*	*	*	*	*	*	*	*	*	۴۴
۰	۲۰۰۰	*	*	*	*	*	*	*	*	*	*	*	*	*	*	*	*	*	*	*	*	*	*	*	۴۵
۱۵۰	۲۰۰۰	*	*	*	*	*	*	*	*	*	*	*	*	*	*	*	*	*	*	*	*	*	*	*	۴۶

خصوصیات اجتماعی - اقتصادی آبادیهای دارای سکنه شهرستان قزوین

شماره ردیف آبادی	آبادی	کده آبادی	نوع راه آبادی (کده)	تعداد خانوار	کل جمعیت	جمعیت عسال بیشتر	جمعیت باسواد	جمعیت شغل	فعالیت عمده کشاورزی						
									۱۰	۱۱	۱۲	۱۳	۱۴	۱۵	۱۶
۴۷	روم	۱۵۴۵۲۸	۱	۲۷۵	۱۱۲	۹۱۰	۴۸۶	۲۳۹	*	*	*	*	*	*	*
۴۸	رودخاران	۱۵۴۵۲۹	۲	۹	۲۲	۷۲	۰	۸	*	*	*	*	*	*	*
۴۹	رودخانه	۱۵۴۵۳۱	۲	۱	۴	۴	۰	۲	*	*	*	*	*	*	*
۵۰	روشک	۱۵۴۵۳۲	۳	۲۹	۱۶۲	۱۳۱	۳۳	۳۳	*	*	*	*	*	*	*
۵۱	زماش	۱۵۴۵۳۶	۲	۷۲	۲۵۲	۲۱۵	۲۹	۶۱	*	*	*	*	*	*	*
۵۲	زوک	۱۳۵۴۱	۲	۱۹	۷۰	۵۴	۱۲	۱۶	*	*	*	*	*	*	*
۵۳	زون	۱۳۵۴۱	۲	۱۱۲	۸۹۰	۷۲۴	۲۷۵	۱۸۴	*	*	*	*	*	*	*
۵۴	زیرشج	۱۳۵۴۶	۳	۱۱	۳۴	۳۹	۸	۱۱	*	*	*	*	*	*	*
۵۵	مده	۱۳۵۴۸	۱	۵۸۴	۱۱۱۲	۱۷۱۶	۹۱۷	۴۷۲	*	*	*	*	*	*	*
۵۶	سرحاران	۱۵۴۵۵۴	۳	۲۲	۱۰۱	۷۸	۳۳	۶۳	*	*	*	*	*	*	*
۵۷	مفتوک	۱۵۴۵۵۶	۲	۱۰۲	۶۶۲	۸۱۳	۳۳۱	۷۶	*	*	*	*	*	*	*
۵۸	میشیدر	۱۵۴۵۶۳	۳	۳۴	۱۶۱	۱۶۱	۲۰	۲۳	*	*	*	*	*	*	*
۵۹	شاهیک	۱۵۴۵۶۷	۳	۲۲	۱۰۵	۸۱	۷۲	۸۲	*	*	*	*	*	*	*
۶۰	شایک	۱۵۴۵۶۹	۳	۳۴	۱۰۰	۳۸	۲۰	۳۴	*	*	*	*	*	*	*
۶۱	سمنگ	۱۸۵۴۱	۳	۲	۱۱	۹	۲	۲	*	*	*	*	*	*	*
۶۲	شیر مرغ	۱۸۵۴۱	۳	۱۰۸	۵۱۲	۴۰۶	۲۲۸	۱۱۳	*	*	*	*	*	*	*
۶۳	عباس آباد	۱۸۵۴۱	۲	۶۱	۳۳۲	۱۹۱	۱۰۱	۹۰	*	*	*	*	*	*	*
۶۴	عباس آباد	۱۵۴۵۹۱	۳	۴	۸۱	۳۴	۸	۴	*	*	*	*	*	*	*
۶۵	عبد الرحمن	۱۵۴۵۹۱	۲	۲	۲۱	۹	۳	۶	*	*	*	*	*	*	*
۶۶	علی آباد	۱۵۴۵۹۶	۲	۱۰	۶۳	۳۲	۷۱	۱۱	*	*	*	*	*	*	*
۶۷	علی آباد چندان	۱۵۴۶۰۲	۳	۱۲	۶۵	۳۵	۹۲	۵۱	*	*	*	*	*	*	*
۶۸	علی آباد مقلی	۳۰۳۵۱	۲	۲۵	۲۲۲	۱۸۴	۳۱۱	۳۴	*	*	*	*	*	*	*
۶۹	علی آباد علیا	۵۰۳۵۱	۲	۳۶	۶۸۲	۲۲۰	۱۲۵	۵۵	*	*	*	*	*	*	*
۷۰	علی رحمانی	۷۰۳۵۱	۲	۱۰	۲۳	۲۵	۴	۱۳	*	*	*	*	*	*	*
۷۱	فرخی	۹۰۳۵۱	۳	۲۸	۲۰۶	۱۶۵	۶۴	۴۲	*	*	*	*	*	*	*
۷۲	قلک	۱۰۳۵۱	۳	۲۷	۸۱۳	۴۳۲	۹۶	۷۷	*	*	*	*	*	*	*
۷۳	فیروز آباد	۱۱۲۵۱	۲	۳۶	۱۶۲	۲۲۲	۱۰۸	۳۲	*	*	*	*	*	*	*
۷۴	فیضار	۱۱۲۶۲	۲	۲۵	۲۲۱	۱۶۷	۳۳	۳۳	*	*	*	*	*	*	*
۷۵	در شک	۱۳۵۴۱	۳	۲۰	۷۹	۱۷	۹۲	۳۳	*	*	*	*	*	*	*
۷۶	کره	۱۵۴۶۳۵	۲	۱۸۰	۷۳۵	۶۰۷	۲۹۱	۱۶۰	*	*	*	*	*	*	*
۷۷	دلی	۱۵۴۶۳۱	۳	۸۷	۲۹۳	۱۳۱	۶۹	۸۸	*	*	*	*	*	*	*
۷۸	کلاته ادربی	۱۳۶۳۵۱	۴	۱	۴	۴	۱	۱	*	*	*	*	*	*	*
۷۹	کلاته کلا	۱۵۴۶۵۰	۲	۲۶۹	۱۱۵۵	۹۵۱	۴۲۹	۲۲۷	*	*	*	*	*	*	*
۸۰	کلاته خان	۱۵۴۶۶۰	۲	۱	۷	۵	۰	۱	*	*	*	*	*	*	*
۸۱	کلاته خان	۱۵۴۶۵۹	۲	۷۵	۲۸۱	۲۹۵	۱۸۲	۷۴	*	*	*	*	*	*	*
۸۲	کلاته دلاکان	۱۵۴۶۶۲	۲	۶۲	۱۱۸	۹۲	۳۶	۲۵	*	*	*	*	*	*	*
۸۳	کلاته میرز علی	۱۵۴۶۶۵	۲	۶	۷۱	۳۱	۰	۴	*	*	*	*	*	*	*
۸۴	کلاته سعید	۱۵۴۶۶۶	۳	۴۵	۳۶۱	۱۵۶	۵۹	۳۹	*	*	*	*	*	*	*
۸۵	کلاته قصاب	۱۵۴۶۸۱	۳	۴	۱۵	۲۱	۳	۵	*	*	*	*	*	*	*
۸۶	کلاته کریم	۱۵۴۶۸۵	۳	۵	۱۵	۲۱	۱	۴	*	*	*	*	*	*	*
۸۷	کلاته کبیر	۱۵۴۶۹۰	۲	۲	۵	۵	۱	۴	*	*	*	*	*	*	*
۸۸	کلاته نصیر	۱۵۴۶۹۷	۲	۴۲	۱۸۶	۱۴۲	۵۹	۳۸	*	*	*	*	*	*	*
۸۹	کلاته شو	۲۰۳۵۱	۳	۲	۳	۲	۸	۲	*	*	*	*	*	*	*
۹۰	کلاته شو	۶۰۳۵۱	۳	۲	۱۱	۱۱	۸	۲	*	*	*	*	*	*	*
۹۱	کشارنگه	۱۸۳۷۱۰	۳	۴۵	۷۸۱	۱۴۲	۵۹	۴۵	*	*	*	*	*	*	*

کد نوع راه آبادی: ۱ جاده اسفالت، ۲ جاده شوسه، ۳ جاده خاکی، ۴ مارو، ۵ سایر (از جمله راه آهن، باره آبی)، ۵ ناشخص

تعداد گاو و گوساله	تعداد گوسفند و بز	تغییرگاه شین آلات کش درزی	فروشگاه تعاونی	دستری به وسیله نقد عمومی از برای	تلفین	دستری به روزنامه و مجله از برای	صندوق پست	بیمار و دامای روستایی	دانشگاه تئین دانشگاه	پزشک	خانه بهداشت	مرکز بهداشتی درمانی	حمام	آموزش تخصصی مواد آموزشی	مدرسه راهنمایی	دبستان	برن	آب لوله کشی	پایگاه تعاونی بروج	مرکز خدمات روستایی	دفتر جهاد سازندگی	شورای اسلامی روستایی	اماکن مذهبی مسلمانان	بنیاد مذهبی مسلمانان	شماره در دفتر آبادی		
۴۲	۴۱	۴۰	۳۹	۳۸	۳۷	۳۶	۳۵	۳۴	۳۳	۳۲	۳۱	۳۰	۲۹	۲۸	۲۷	۲۶	۲۵	۲۴	۲۳	۲۲	۲۱	۲۰	۱۹	۱۸	۱۷		
۲۰۰	۶۰۰۰	*	*	*	*	*	*	*	*	*	*	*	*	*	*	*	*	*	*	*	*	*	*	*	*	۴۷	
۶	۱۹۷																									۴۸	
۲	۲۰																										۴۹
۲۰	۸۰۰	*	*	*	*	*	*	*	*	*	*	*	*	*	*	*	*	*	*	*	*	*	*	*	*	*	۵۰
۷	۵۰۰																										۵۱
۵۰	۱۰۰																										۵۲
۲۰	۴۰۰۰	*	*	*	*	*	*	*	*	*	*	*	*	*	*	*	*	*	*	*	*	*	*	*	*	*	۵۳
۱۰	۱۰۰۰																										۵۴
۱۵۰	۲۵۰۰	*	*	*	*	*	*	*	*	*	*	*	*	*	*	*	*	*	*	*	*	*	*	*	*	*	۵۵
۲۰	۶۰۰																										۵۶
۴۰	۳۶۰	*	*	*	*	*	*	*	*	*	*	*	*	*	*	*	*	*	*	*	*	*	*	*	*	*	۵۷
۰	۸۰۰																										۵۸
۵	۴۰۰																										۵۹
۴	۲۸۰																										۶۰
۰	۵۵																										۶۱
۱۶۰	۱۴۰۰	*	*	*	*	*	*	*	*	*	*	*	*	*	*	*	*	*	*	*	*	*	*	*	*	*	۶۲
۰	۴۰۰																										۶۳
۵	۱۰۰																										۶۴
۷	۲۰۰																										۶۵
۵	۷۰																										۶۶
۱۰	۲۰۰																										۶۷
۸۲	۱۲۵۰																										۶۸
۶۷	۷۵۰	*	*	*	*	*	*	*	*	*	*	*	*	*	*	*	*	*	*	*	*	*	*	*	*	*	۶۹
۰	۴۰۰																										۷۰
۰	۲۰۰۰																										۷۱
۶۰	۱۰۰۰	*	*	*	*	*	*	*	*	*	*	*	*	*	*	*	*	*	*	*	*	*	*	*	*	*	۷۲
۴۰	۵۰۰																										۷۳
۰	۲۲۰۰																										۷۴
۲	۴۰۰	*	*	*	*	*	*	*	*	*	*	*	*	*	*	*	*	*	*	*	*	*	*	*	*	*	۷۵
۲۰۰	۴۰۰	*	*	*	*	*	*	*	*	*	*	*	*	*	*	*	*	*	*	*	*	*	*	*	*	*	۷۶
۰	۹۰۰	*	*	*	*	*	*	*	*	*	*	*	*	*	*	*	*	*	*	*	*	*	*	*	*	*	۷۷
۰	۲۳۰																										۷۸
۱۰	۶۰۰	*	*	*	*	*	*	*	*	*	*	*	*	*	*	*	*	*	*	*	*	*	*	*	*	*	۷۹
۰	۱۰																										۸۰
۲۰۰	۶۰۰	*	*	*	*	*	*	*	*	*	*	*	*	*	*	*	*	*	*	*	*	*	*	*	*	*	۸۱
۴	۸۰۰																										۸۲
۰	۲۰																										۸۳
۲۰	۴۰۰	*	*	*	*	*	*	*	*	*	*	*	*	*	*	*	*	*	*	*	*	*	*	*	*	*	۸۴
۲	۵۰۰																										۸۵
۱	۲۵۰																										۸۶
۴	۵۰۰	*	*	*	*	*	*	*	*	*	*	*	*	*	*	*	*	*	*	*	*	*	*	*	*	*	۸۷
۷۰	۴۰۰																										۸۸
۲	۹۰																										۸۹
۰	۲۰																										۹۰
۶۰	۲۲۰	*	*	*	*	*	*	*	*	*	*	*	*	*	*	*	*	*	*	*	*	*	*	*	*	*	۹۱

خصوصیات اجتماعی - اقتصادی آبادیهای دارای سکته شهرستان قزوین

شماره ردیف آبادی	آبادی	کده آبادی	نوع راه آبادی (کده)	تعداد خانوار	کل جمعیت	جمعیت عمال و بیشتر	جمعیت باسواد	جمعیت نامل	فصاحت عمده کشاورزی						
									زراعت	باغداری	دامداری و پرریزی	پرورش طیور	پرورش گاو و بقر	پرورش بز و گوسفند	پرورش ماهی
۱	۲	۳	۴	۵	۶	۷	۸	۹	۱۰	۱۱	۱۲	۱۳	۱۴	۱۵	۱۶
۹۲	کر از ان	۱۵۴۷۱۷	۲	۲۸	۱۳۰	۱۰۰	۳۵	۴۵	*	*	*	*	*	*	*
۹۳	کر کتج	۱۵۴۷۲۰	۲	۸۵	۴۰۶	۲۲۱	۱۲۱	۸۸	*	*	*	*	*	*	*
۹۴	کر از ان	۱۵۴۷۲۲	۲	۲	۷	۷	۲	۲	*	*	*	*	*	*	*
۹۵	کر شوکت	۱۵۴۷۲۴	۲	۴۱	۱۷۵	۱۴۱	۴۶	۴۸	*	*	*	*	*	*	*
۹۶	دوشکیک	۱۵۴۷۲۶	۲	۱۶	۴۰	۲۸	۵	۱۲	*	*	*	*	*	*	*
۹۷	مدحیه علی	۱۵۴۷۲۷	۲	۱۱	۴۷	۴۰	۱۸	۱۴	*	*	*	*	*	*	*
۹۸	مدحیه علیا	۱۵۴۷۲۸	۲	۲	۹	۶	۲	۲	*	*	*	*	*	*	*
۹۹	مدخو	۱۵۴۷۲۹	۴	۲	۷	۷	۰	۲	*	*	*	*	*	*	*
۱۰۰	مرتضی رحمانی	۱۵۴۷۳۰	۲	۵۲	۱۹۰	۱۵۲	۶۰	۵۴	*	*	*	*	*	*	*
۱۰۱	مشارکت	۱۵۴۷۳۱	۲	۹	۵۰	۴۰	۰	۱۱	*	*	*	*	*	*	*
۱۰۲	معظن رحمانی	۱۵۴۷۳۲	۲	۹۱	۶۷	۳۵	۱۲	۱۶	*	*	*	*	*	*	*
۱۰۳	مشتدر	۱۵۴۷۳۳	۲	۷	۲۲	۲۲	۸	۸	*	*	*	*	*	*	*
۱۰۴	معموری	۱۵۴۷۳۴	۲	۲۱	۳۱	۱۱۴	۳۵	۲۳	*	*	*	*	*	*	*
۱۰۵	ممشج	۱۵۴۷۳۵	۲	۸۲	۱۹۱	۱۴۰	۶۵	۷۱	*	*	*	*	*	*	*
۱۰۶	مهر و اج	۱۵۴۷۳۶	۲	۴۶	۲۲۰	۱۷۸	۶۰	۴۷	*	*	*	*	*	*	*
۱۰۷	معیار	۱۵۴۷۳۷	۲	۱۱	۵۶	۴۵	۱۷	۱۳	*	*	*	*	*	*	*
۱۰۸	نسیم روز	۱۵۴۷۳۸	۲	۵	۲۶	۲۲	۸	۴	*	*	*	*	*	*	*
۱۰۹	شیر و شاه	۱۵۴۷۳۹	۱	۲	۲	۲	۲	۲	*	*	*	*	*	*	*
۱۱۰	وزنی	۱۵۴۷۴۰	۲	۴۷	۱۷۸	۱۵۱	۵۷	۲۹	*	*	*	*	*	*	*
۱۱۱	وزن کت	۱۵۴۷۴۱	۲	۱۷۵	۳۵۲	۱۷۵	۲۵۶	۱۶۱	*	*	*	*	*	*	*
۱۱۲	وزن جان	۱۵۴۷۴۲	۲	۳۱	۶۴	۵۰	۲۱	۱۸	*	*	*	*	*	*	*
۱۱۳	وزنی	۱۵۴۷۴۳	۲	۸۱	۱۷۸	۱۶۱	۶۷	۸۱	*	*	*	*	*	*	*
۱۱۴	مزار میفر	۱۵۴۷۴۴	۴	۱	۸	۶	۰	۲	*	*	*	*	*	*	*
۱۱۵	یوسف آباد	۱۵۴۷۴۵	۲	۲	۱۲	۱۲	۴	۴	*	*	*	*	*	*	*
دهستان زهان															
۱	اسفند	۱۵۵۱۹۲	۲	۳۷۲	۱۸۱۱	۱۳۶۸	۷۱۶	۴۵۰	*	*	*	*	*	*	*
۲	امین	۱۵۵۱۹۳	۲	۳۳۳	۱۶۳۱	۱۱۶۷	۶۵۹	۳۸۹	*	*	*	*	*	*	*
۳	اکبر آباد	۱۵۵۱۹۴	۲	۱۰۰	۴۴	۲۹	۱۷	۲۲	*	*	*	*	*	*	*
۴	امیر آباد	۱۵۵۱۹۵	۴	۴	۲۵	۱۷	۸	۵	*	*	*	*	*	*	*
۵	بای مرغ	۱۵۵۲۰۱	۲	۵۷	۲۲۶	۱۸۱	۶۷	۸۱	*	*	*	*	*	*	*
۶	بیر محمدان	۱۵۵۲۰۲	۲	۴۲	۱۷۰	۱۲۱	۶۵	۴۷	*	*	*	*	*	*	*
۷	بیر هشتان	۱۵۵۲۰۳	۲	۱۲	۵۷	۴۲	۵	۱۶	*	*	*	*	*	*	*
۸	بیرن آباد	۱۵۵۲۰۴	۲	۲	۱۷	۱۵	۴	۲	*	*	*	*	*	*	*
۹	بیر شیران	۱۵۵۲۰۵	۲	۲۰	۹۶	۷۱	۲۰	۳۱	*	*	*	*	*	*	*
۱۰	بقال	۱۵۵۲۰۶	۲	۲۹	۱۲۲	۸۶	۴۰	۳۵	*	*	*	*	*	*	*
۱۱	بیر نورود	۱۵۵۲۰۷	۲	۸۷	۳۶۷	۲۷۰	۷۵	۱۱۳	*	*	*	*	*	*	*
۱۲	بیر هشتان	۱۵۵۲۰۸	۲	۱۴۸	۶۳۶	۵۱۱	۲۵۱	۱۳۲	*	*	*	*	*	*	*
۱۳	بیر دان	۱۵۵۲۰۹	۲	۱۲۲	۵۳۰	۲۰۲	۱۶۱	۱۶۱	*	*	*	*	*	*	*
۱۴	بیر چکان	۱۵۵۲۱۰	۲	۹	۴۲	۳۴	۵	۲۳	*	*	*	*	*	*	*
۱۵	بیر میفر	۱۵۵۲۱۱	۲	۱۱۲	۳۴۱	۲۴۴	۲۰۰	۱۰۵	*	*	*	*	*	*	*
۱۶	بیر شکوه	۱۵۵۲۱۲	۲	۲۶	۱۲۱	۹۶	۲۴	۲۴	*	*	*	*	*	*	*
۱۷	تیز کوه	۱۵۵۲۱۳	۲	۹	۲۵	۲۱	۰	۹	*	*	*	*	*	*	*
۱۸	جان احمد	۱۵۵۲۱۴	۲	۶۶	۱۷۲	۱۲۸	۸۲	۹۰	*	*	*	*	*	*	*
۱۹	چیمه آباد	۱۵۵۲۱۵	۲	۱۷۱	۶۱	۴۴	۱۱	۲۶	*	*	*	*	*	*	*

کد نوع راه آبادی: ۱ جاده اسفند، ۲ جاده شوسه، ۳ جاده خاکی، ۴ سایر (از بگ راه آهن تا راه آبی)، ۵ نا مشخص

تعداد گاو و گوساله	تعداد گوسفند بزرگ	تعمیرگاه آیین آلات کشاورزی	فروشگاه تعاونی	دستری به وسیله تعمیراتی آرایه	تعمیرات	دستری به روزنامه و مجله و آرایه	صندوق پست	بیمار و دامهای روستایی	دانشگاه کهنین دانشگاه	پزشک	خانه بهداشت	مرکز بهداشتی درمانی	حمام	آموزش و تفریح برای کودکان	مدرسه راهنمایی	دبستان	برنج	آب اولرکشی	پایگاه خدمات بروج	مرکز خدمات روستایی	دفتر جهاد سازندگی	شورای اسلامی روستایی	امان مذهبی مسلمانان	میخ مذهبی مسلمانان	شماره در دفتر آرایه	
۲۲	۳۱	۳۰	۳۹	۳۸	۳۷	۳۶	۳۵	۳۴	۳۳	۳۲	۳۱	۳۰	۲۹	۲۸	۲۷	۲۶	۲۵	۲۴	۲۳	۲۲	۲۱	۲۰	۱۹	۱۸	۱۷	
۰	۲۰۰			*									*									*	*	*	۹۲	
۲۰	۲۰۰۰			*									*						*			*	*	*	۹۳	
۰	۳۶۰												*									*	*	*	۹۴	
۴۰	۴۰۰												*	*								*	*	*	۹۵	
۸	۲۰۵												*									*	*	*	۹۶	
۲۰	۲۰۰												*									*	*	*	۹۷	
۰	۴۰												*									*	*	*	۹۸	
۳	۹۵												*									*	*	*	۹۹	
۴	۴۵۰												*									*	*	*	۱۰۰	
۶	۳۰۰												*									*	*	*	۱۰۱	
۰	۲۰۰												*									*	*	*	۱۰۲	
۷	۲۷۰												*									*	*	*	۱۰۳	
۲۰	۳۰۰												*									*	*	*	۱۰۴	
۷۰	۳۰۰۰		*	*									*									*	*	*	۱۰۵	
۴۰	۱۰۰۰												*									*	*	*	۱۰۶	
۰	۴۵۰												*									*	*	*	۱۰۷	
۲	۱۰۰				*								*							*		*	*	*	۱۰۸	
۰	۰				*	*							*							*		*	*	*	۱۰۹	
۱۸	۲۳۰		*	*									*							*		*	*	*	۱۱۰	
۱۵۰	۱۸۰۰		*	*				*					*	*						*		*	*	*	۱۱۱	
۱۵	۳۰۰												*							*		*	*	*	۱۱۲	
۳	۵۰												*							*		*	*	*	۱۱۳	
۲	۷												*							*		*	*	*	۱۱۴	
۱۴	۱۵۰												*							*		*	*	*	۱۱۵	
۳۷۷	۴۵۰۰۰	۱	۸	۱۲	۱	۳	۵	۳	۱	۱	۳	۱	۱۶	۳	۴	۲۸	۴	۹	۶	۱	۱	۲۰	۲۵	۱۱		
۱۰۰	۵۰۰۰		*	*			*	*	*	*	*	*	*	*	*	*	*	*	*	*	*	*	*	*	*	۱
۵	۳۰۰۰	*	*	*			*	*	*	*	*	*	*	*	*	*	*	*	*	*	*	*	*	*	*	۲
۰	۵۰			*									*							*		*	*	*	۳	
۲	۵۰												*							*		*	*	*	۴	
۴	۳۰۰												*							*		*	*	*	۵	
۵	۱۲۰۰												*							*		*	*	*	۶	
۵	۵۰۰												*							*		*	*	*	۷	
۰	۱۰۰												*							*		*	*	*	۸	
۸	۲۵۰												*							*		*	*	*	۹	
۳	۴۷۰												*							*		*	*	*	۱۰	
۷	۱۲۰۰		*	*									*	*						*		*	*	*	۱۱	
۱۰	۴۰۰۰		*	*		*							*	*						*		*	*	*	۱۲	
۱۰	۲۵۰۰			*									*	*						*		*	*	*	۱۳	
۲	۲۱۰			*									*	*						*		*	*	*	۱۴	
۱۰	۱۲۰۰		*	*		*		*			*		*	*						*		*	*	*	۱۵	
۰	۴۰۰												*	*						*		*	*	*	۱۶	
۲	۲۰۰												*	*						*		*	*	*	۱۷	
۳	۷۰۰		*										*	*						*		*	*	*	۱۸	
۸	۲۲۰						*						*	*						*		*	*	*	۱۹	

خصوصیات اجتماعی - اقتصادی آبادیهای دارای سکنه شهرستان قزوین

شماره ردیف آبادی	آبادی	کد آبادی	نوع راه آبادی (کیلومتر)	تعداد خانوار	کل جمعیت	جمعیت عساکر بیشتر	جمعیت باسواد	جمعیت شامل	فصلیت کشاورزی						
									۱۰	۱۱	۱۲	۱۳	۱۴	۱۵	۱۶
۲۰	حاجی آباد سرکفی	۱۵۵۲۳۹	۳	۲	۱۱	۱۱	۳	۲	*	*	*	*	*	*	*
۲۱	دومین آباد	۱۵۵۲۴۲	۳	۲۶	۱۲۱	۹۴	۴۴	۲۶	*	*	*	*	*	*	*
۲۲	خانیقین	۱۵۵۲۴۶	۲	۱۴	۷۱	۵۸	۱۵	۱۴	*	*	*	*	*	*	*
۲۳	خوشتر آباد	۱۵۵۲۵۰	۲	۱۲	۵۵	۴۴	۹	۱۴	*	*	*	*	*	*	*
۲۴	خوشترک	۱۵۵۲۵۱	۲	۱	۶	۶	۰	۱	*	*	*	*	*	*	*
۲۵	ذخیر آباد	۱۵۵۲۵۲	۲	۲	۸	۸	۰	۵	*	*	*	*	*	*	*
۲۶	دعوت	۱۵۵۲۵۳	۴	۴	۱۶	۱۵	۲	۴	*	*	*	*	*	*	*
۲۷	دوچاهی	۱۵۵۲۵۴	۳	۱۵	۶۶	۵۴	۱۲	۱۴	*	*	*	*	*	*	*
۲۸	دومستان آباد	۱۵۵۲۵۵	۳	۴۰	۱۶۴	۱۲۲	۵۳	۷۰	*	*	*	*	*	*	*
۲۹	رفیج	۱۵۵۲۵۷	۴	۱	۳	۳	۰	۲	*	*	*	*	*	*	*
۳۰	زردان	۱۵۵۲۵۸	۳	۲۷	۱۱۵	۹۰	۱۴	۲۹	*	*	*	*	*	*	*
۳۱	زمان	۱۵۵۲۵۹	۳	۲۴۲	۱۲۰۹	۱۰۳۰	۶۶۳	۲۳۳	*	*	*	*	*	*	*
۳۲	سارچین	۱۵۵۲۶۰	۲	۶۱	۲۷۲	۲۱۹	۷۳	۱۲۰	*	*	*	*	*	*	*
۳۳	سالیک آباد	۱۵۵۲۶۲	۳	۳	۱۱	۸	۰	۳	*	*	*	*	*	*	*
۳۴	سج	۱۵۵۲۶۷	۲	۲۲	۷۲	۵۷	۲۶	۲۰	*	*	*	*	*	*	*
۳۵	سیمستانک	۱۵۵۲۶۸	۲	۲۲	۱۱۵	۹۹	۴۳	۲۳	*	*	*	*	*	*	*
۳۶	سند	۱۵۵۲۷۲	۴	۴	۱۲	۱۹	۰	۵	*	*	*	*	*	*	*
۳۷	غیاث آباد	۱۵۵۲۷۷	۲	۴۸	۲۲۲	۱۸۰	۵۶	۵۲	*	*	*	*	*	*	*
۳۸	علی آباد	۱۵۵۲۸۰	۳	۲۳	۱۰۱	۸۵	۲۲	۲۸	*	*	*	*	*	*	*
۳۹	فخر آباد	۱۵۵۲۸۲	۳	۲۷	۱۴۸	۱۱۵	۲۹	۶۸	*	*	*	*	*	*	*
۴۰	قلعه دختر	۱۵۵۲۸۵	۲	۱۰	۴۹	۳۵	۱	۱۰	*	*	*	*	*	*	*
۴۱	سازگان	۱۵۵۲۹۰	۲	۱۲	۴۶	۳۴	۳	۲۲	*	*	*	*	*	*	*
۴۲	قلعه قاضی	۱۵۵۳۰۲	۴	۸	۲۴	۲۵	۳۴	۸	*	*	*	*	*	*	*
۴۳	قلعه مزار	۱۵۵۳۰۲	۲	۸۲	۲۲۳	۲۲۲	۱۱۸	۱۶۲	*	*	*	*	*	*	*
۴۴	قلعه نو	۱۵۵۳۰۵	۲	۱۷	۶۱	۴۹	۱۲	۲۳	*	*	*	*	*	*	*
۴۵	مذیلان	۱۵۵۳۰۹	۳	۶۵	۲۵۳	۱۹۰	۸۱	۸۲	*	*	*	*	*	*	*
۴۶	مشاور بند	۱۵۵۳۱۰	۲	۱۸	۷۰	۵۹	۲۱	۲۳	*	*	*	*	*	*	*
۴۷	مزلید	۱۵۵۳۱۱	۲	۵	۲۳	۱۷	۵	۷	*	*	*	*	*	*	*
۴۸	مهرک	۱۵۵۳۱۲	۳	۱۴	۹۲	۷۲	۲۰	۸۰	*	*	*	*	*	*	*
۴۹	مهرک	۱۵۵۳۱۲	۳	۲۲	۹۹	۸۱	۲۴	۳۴	*	*	*	*	*	*	*
۵۰	هندوستان	۱۵۵۳۱۹	۳	۱	۲	۲	۰	۱	*	*	*	*	*	*	*
													دهستان شاهرخت		
۱	احمد آباد ذکریا	۱۵۵۴۵۲	۲	۱۲	۸۵	۶۹	۴۱	۱۹	*	*	*	*	*	*	*
۲	ایستگاه تشبیت بن	۱۵۵۴۵۵	۲	۱	۱	۱	۱	۱	*	*	*	*	*	*	*
۳	بهار بندگان	۱۵۵۴۵۶	۲	۷۱	۲۸۳	۲۲۰	۴۵	۷۰	*	*	*	*	*	*	*
۴	بمرد	۱۵۵۴۵۷	۲	۳۰۰	۱۴۹۶	۱۱۲۹	۳۶۴	۴۲۷	*	*	*	*	*	*	*
۵	بیرزین آباد	۱۵۵۴۶۴	۲	۱۵	۷۱	۵۶	۹	۱۵	*	*	*	*	*	*	*
۶	جاده شهید حسینی	۱۵۵۵۰۶	۴	۳	۲۲	۱۴	۶	۲	*	*	*	*	*	*	*
۷	جاده شهید محسن احمدی	۱۵۵۵۰۹	۴	۲	۸	۴	۰	۲	*	*	*	*	*	*	*
۸	جاده شهید شامری	۱۵۵۵۰۵	۳	۲۶	۱۷۶	۱۳۲	۲	۴۶	*	*	*	*	*	*	*
۹	حاجی آباد حقداد	۱۵۵۴۸۶	۲	۶۳	۲۷۲	۲۲۰	۶۱	۵۱	*	*	*	*	*	*	*
۱۰	شاهرخت	۱۵۵۴۹۹	۲	۲۳۰	۱۶۳۲	۱۲۳۵	۶۶۵	۲۳۳	*	*	*	*	*	*	*
۱۱	قلعه مصلح	۱۵۵۵۰۰	۲	۱۲	۶۰	۴۰	۶	۱۳	*	*	*	*	*	*	*
۱۲	معوم آباد	۱۵۵۵۰۱	۱	۲۴	۱۱۰	۸۹	۱۹	۲۴	*	*	*	*	*	*	*

کد نوع راه آبادی: ۱ جاده آسفالته، ۲ جاده شوسه، ۳ جاده خاکی، ۴ مارود، ۵ سایر ایستگاه راه آهن یا راه قلی آنستد شخص ۶

تعداد گاو و گوساله	تعداد گوسفند بزرگ	تعمیرگاه آیین آلات در ری	فروشگاه تعاونی	دسترسی به وسیله نقلیه عمومی در آبادی	تلفن	دسترسی به روزنامه و مجله در آبادی	صدوق پست	بیمار و دامهای روستایی	دانشگاه کهنه کیمین در شهرک	پزشک	خانه بهداشت	مرکز بهداشتی درمانی	حمام	آموزش باغچه بست بود آموزی	مدرسه راهنمایی	دبستان	برق	آب لوله کشی	پایگاه خدمات بروج	مرکز خدمات روستایی	دفتر بهداشت سازمان	شورای اسلامی روستایی	امکن مذهبی مسلمانان	میخ مذهبی مسلمانان	شماره در دفتر آبادی	
۴۲	۴۱	۴۰	۳۹	۳۸	۳۷	۳۶	۳۵	۳۴	۳۳	۳۲	۳۱	۳۰	۲۹	۲۸	۲۷	۲۶	۲۵	۲۴	۲۳	۲۲	۲۱	۲۰	۱۹	۱۸	۱۷	
۰	۱۰																								۲۰	
۱۶	۳۳۰															*						*			۲۱	
۵	۲۰۰			*												*						*			۲۲	
۲	۶۰۰																	*					*		۲۳	
۰	۱۰																								۲۴	
۲	۲۲۰																								۲۵	
۲	۲۰۰																								۲۶	
۰	۱۵۰۰																								۲۷	
۲۰	۵۰۰											*		*									*		۲۸	
۰	۱۷																							*	۲۹	
۱	۳۰۰																					*	*	*	۳۰	
۷۰	۶۴۳۰	*	*	*	*	*	*	*	*	*	*	*	*	*	*	*	*	*	*	*	*	*	*	*	*	۳۱
۰	۵۰۰			*	*	*	*	*	*	*	*	*	*	*	*	*	*	*	*	*	*	*	*	*	*	۳۲
۱	۱۳																								۳۳	
۰	۲۵۰																								۳۴	
۰	۱۰۰۰												*	*	*	*	*	*	*	*	*	*	*	*	۳۵	
۰	۳۰۰																								۳۶	
۰	۱۰۰۰	*	*	*	*	*	*	*	*	*	*	*	*	*	*	*	*	*	*	*	*	*	*	*	*	۳۷
۱۵	۸۰۰			*	*	*	*	*	*	*	*	*	*	*	*	*	*	*	*	*	*	*	*	*	*	۳۸
۲۰	۹۰۰					*	*	*	*	*	*	*	*	*	*	*	*	*	*	*	*	*	*	*	*	۳۹
۰	۳۰۰																	*	*	*	*	*	*	*	۴۰	
۲	۲۱۰											*	*	*	*	*	*	*	*	*	*	*	*	*	*	۴۱
۰	۱۰۰۰																	*	*	*	*	*	*	*	*	۴۲
۶	۴۰۰			*	*	*	*	*	*	*	*	*	*	*	*	*	*	*	*	*	*	*	*	*	*	۴۳
۱۷	۳۰۰																	*	*	*	*	*	*	*	*	۴۴
۰	۱۲۰۰												*	*	*	*	*	*	*	*	*	*	*	*	*	۴۵
۱۰	۵۶۰												*	*	*	*	*	*	*	*	*	*	*	*	*	۴۶
۲	۶۰																	*	*	*	*	*	*	*	*	۴۷
۰	۲۷۰۰																	*	*	*	*	*	*	*	*	۴۸
۰	۳۰۰																	*	*	*	*	*	*	*	*	۴۹
۰	۴۰																	*	*	*	*	*	*	*	*	۵۰
۴۹۴	۴۲۷۶۳	۰	۴	۸	۰	۲	۰	۱	۱	۱	۰	۱	۶	۲	۲	۷	۲	۲	۶	۰	۰	۵	۱۱	۲	۱	۱
۲	۸۰۰			*	*	*	*	*	*	*	*	*	*	*	*	*	*	*	*	*	*	*	*	*	*	۲
۰	۰			*	*	*	*	*	*	*	*	*	*	*	*	*	*	*	*	*	*	*	*	*	*	۳
۰	۲۰۵۰			*	*	*	*	*	*	*	*	*	*	*	*	*	*	*	*	*	*	*	*	*	*	۴
۳۰۰	۱۵۰۰۰	*	*	*	*	*	*	*	*	*	*	*	*	*	*	*	*	*	*	*	*	*	*	*	*	۵
۰	۱۲۰																	*	*	*	*	*	*	*	*	۶
۰	۰																	*	*	*	*	*	*	*	*	۷
۰	۲۱۱			*	*	*	*	*	*	*	*	*	*	*	*	*	*	*	*	*	*	*	*	*	*	۸
۳۰	۱۱۰۰۰	*	*	*	*	*	*	*	*	*	*	*	*	*	*	*	*	*	*	*	*	*	*	*	*	۹
۱۴۵	۸۷۳۷	*	*	*	*	*	*	*	*	*	*	*	*	*	*	*	*	*	*	*	*	*	*	*	*	۱۰
۲	۵۵			*	*	*	*	*	*	*	*	*	*	*	*	*	*	*	*	*	*	*	*	*	*	۱۱
۵	۶۵۰												*	*	*	*	*	*	*	*	*	*	*	*	*	۱۲

خصوصیات اجتماعی - اقتصادی آبادیهای دارای سکنه شهرستان قزوین

شماره ردیف آبادی	آبادی	کده آبادی	نوع راه آبادی (کده)	تعداد خانوار	کل جمعیت	جمعیت عساکر بیشتر	جمعیت باسواد	جمعیت شامل	فصلیت کشاورزی						
									پرورش مایه	پرورش زنبورسل	پرورش کرم ابریشم	پرورش طیور	دامداری دامپروری	باغداری	زراعت
۱	۲	۳	۴	۵	۶	۷	۸	۹	۱۰	۱۱	۱۲	۱۳	۱۴	۱۵	۱۶
۱۲	بزرگان	۱۵۵۵۰۲	۲	۲۹	۲۱۶	۱۵۷	۶۱	۴۰	*	*	*	*	*	*	*
	دهستان قندخت			۲۱۱۰	۹۸۰۱	۷۵۹۸	۳۰۸۱	۲۳۷۱	۱۷	۵	۲۳	۷			
۱	ایمهان	۱۵۵۵۵۸	۲	۱۱	۵۳	۳۸	۷	۱۸	*	*	*	*	*	*	*
۲	ایبیز	۱۵۵۵۵۹	۲	۴۷۴	۲۱۹۷	۱۷۳۰	۱۰۰۹	۵۱۶	*	*	*	*	*	*	*
۳	اردوگاه بهرود	۱۵۵۵۹۱	۲	۱۹۴	۹۰۲	۷۴۸	۵	۱۵	*	*	*	*	*	*	*
۴	استند	۱۵۵۵۶۰	۲	۱۴۰	۶۸۲	۴۹۲	۲۳۱	۲۰۳	*	*	*	*	*	*	*
۵	امداد	۱۵۵۵۶۱	۲	۲۲۵	۱۰۰۶	۷۸۶	۴۴۹	۲۲۳	*	*	*	*	*	*	*
۶	بند اخوند	۱۵۵۵۶۲	۲	۱	۴	۴	۲	۲	*	*	*	*	*	*	*
۷	بیدن آباد	۱۵۵۵۶۴	۲	۱۶۷	۷۶۲	۵۷۷	۲۵۲	۱۶۶	*	*	*	*	*	*	*
۸	بیدخت	۱۵۵۵۶۵	۳	۳۶	۱۵۷	۱۲۱	۳۳	۳۴	*	*	*	*	*	*	*
۹	تیکاب	۱۵۵۵۶۷	۲	۸۹	۴۴۷	۳۳۵	۶۵	۱۰۸	*	*	*	*	*	*	*
۱۰	خانه پایاپ	۱۵۵۵۶۸	۳	۲۸	۱۶۵	۱۲۹	۳۱	۵۹	*	*	*	*	*	*	*
۱۱	چاه شط	۱۵۵۵۶۹	۲	۳۹	۲۰۲	۱۷۲	۳۹	۶۸	*	*	*	*	*	*	*
۱۲	چنار ان	۱۵۵۵۷۰	۳	۱۵	۸۳	۶۴	۲۴	۱۸	*	*	*	*	*	*	*
۱۳	حاجی آباد	۱۵۵۵۷۱	۲	۱۰۸	۴۶۸	۳۴۰	۱۸۲	۱۲۳	*	*	*	*	*	*	*
۱۴	قندخت	۱۵۵۵۷۲	۲	۲۱۸	۱۰۰۰	۷۷۶	۳۳۳	۲۱۷	*	*	*	*	*	*	*
۱۵	گریزان سفلی	۱۵۵۵۷۶	۲	۵۱	۲۱۴	۱۶۴	۴۲	۸۶	*	*	*	*	*	*	*
۱۶	کلاته شیخ علی	۱۵۵۵۷۹	۴	۴۱	۲۱۷	۱۷۶	۴۲	۳۷	*	*	*	*	*	*	*
۱۷	گردشیغ	۱۵۵۵۸۲	۲	۱۴	۸۲	۶۳	۲۲	۲۲	*	*	*	*	*	*	*
۱۸	گرماب	۱۵۵۵۸۳	۲	۸۷	۴۲۸	۳۲۹	۸۷	۱۳۶	*	*	*	*	*	*	*
۱۹	میر آباد	۱۵۵۵۸۴	۲	۸۵	۳۶۱	۲۷۹	۱۳۳	۸۶	*	*	*	*	*	*	*
۲۰	نوده	۱۵۵۵۸۵	۲	۲۶	۱۲۷	۹۴	۴۴	۳۷	*	*	*	*	*	*	*
۲۱	شاهور	۱۵۵۵۸۶	۳	۳۳	۱۵۱	۱۱۸	۳۰	۷۵	*	*	*	*	*	*	*
۲۲	شیار	۱۵۵۵۸۷	۲	۱۴	۶۴	۴۶	۱۳	۱۶	*	*	*	*	*	*	*
۲۳	وند سفلی	۱۵۵۵۸۹	۲	۴	۲۹	۱۷	۶	۶	*	*	*	*	*	*	*
	دهستان گز شک			۲۳۹۹	۱۱۵۹۴	۹۰۲۲	۱۱۹۷	۲۳۳۱	۲۷	۲۲	۲۳	۱			
۱	ابن ذین	۱۵۵۶۲۵	۳	۱	۸	۸	۵	۳	*	*	*	*	*	*	*
۲	ابراهیم آباد	۱۵۵۶۲۶	۲	۲	۷	۷	۰	۲	*	*	*	*	*	*	*
۳	اردکول	۱۵۵۶۲۸	۳	۱۴۳	۶۸۱	۵۳۴	۲۴۷	۱۷۱	*	*	*	*	*	*	*
۴	اصغر	۱۵۵۶۲۹	۳	۸	۵۲	۴۳	۱۷	۱۱	*	*	*	*	*	*	*
۵	افکر ان	۱۵۵۶۳۱	۳	۱۵۰۵	۷۴۶۶	۵۸۲۱	۲۹۷	۱۴۰۶	*	*	*	*	*	*	*
۶	بفر ایی	۱۵۵۶۳۲	۳	۶۸	۲۰۳	۲۴۲	۸۲	۶۵	*	*	*	*	*	*	*
۷	پلنگ آباد	۱۵۵۶۳۵	۲	۴	۱۸	۱۵	۰	۶	*	*	*	*	*	*	*
۸	تاجکوه	۱۵۵۶۳۸	۳	۸۰	۴۰۶	۲۲۰	۶۳	۵۹	*	*	*	*	*	*	*
۹	تاجشود	۱۵۵۶۳۹	۳	۲۲	۱۰۵	۹۰	۲۳	۲۸	*	*	*	*	*	*	*
۱۰	حسن آباد دلاکان	۱۵۵۶۴۳	۳	۱۶	۷۲	۵۴	۸	۱۴	*	*	*	*	*	*	*
۱۱	حمین آباد خانم	۱۵۵۶۴۵	۳	۹۱	۳۹۲	۳۰۸	۴۵	۱۱	*	*	*	*	*	*	*
۱۲	دارج سفلی	۱۵۵۶۴۷	۳	۲۱	۱۱۴	۹۲	۲۱	۱۲	*	*	*	*	*	*	*
۱۳	دارج علیا	۱۵۵۶۴۸	۳	۲۶	۱۱۵	۸۹	۴۵	۳۷	*	*	*	*	*	*	*
۱۴	داغتر ان	۱۵۵۶۴۹	۳	۱۴	۷۹	۵۷	۷	۱۲	*	*	*	*	*	*	*
۱۵	دز کبیرا	۱۵۵۶۵۱	۳	۲۱	۹۹	۷۶	۲۴	۲۱	*	*	*	*	*	*	*
۱۶	دز کبیرا سفین	۱۵۵۶۵۲	۳	۸	۳۱	۲۶	۶	۵	*	*	*	*	*	*	*
۱۷	رحیم آباد	۱۵۵۶۵۳	۳	۲۹	۱۴۴	۱۰۴	۳۲	۲۵	*	*	*	*	*	*	*
۱۸	مور بند	۱۵۵۶۵۴	۲	۴۲	۱۶۳	۱۲۷	۳۷	۴۴	*	*	*	*	*	*	*

کده نوع راه آبادی: ۱، جاده اسفالت، ۲، جاده شوسه، ۳، جاده خاکی، ۴، مارود، ۵، سایر (اینگاه راه آهن، باره آبی، ۵، نامشخص ۶)

تعداد گاو و گوساله	تعداد گوسفند و بز	تعمیرگاه ماشین آلات کشاورزی	فروشگاه تعاونی	دستری به وسیله تعمیرگاهی آراکلی	تلفن	دستری به روزنامه و مجله آراکلی	صندوق پست	بیمار و دامپزشکی روستایی	دانشگاه کیمیا و دامپزشکی	پزشک	خانه بهداشت	مرکز بهداشتی درمانی	حمام	آموزش تخصصی مواد آرایشی	مدرسه راهنمایی	دبستان	برق	آب لوله کشی	پایگاه و خدمات بیج	مرکز خدمات روستایی	دفتر جهاد سازندگی	شورای اسلامی روستایی	اماکن مذهبی مسلمانان	بنیاد مذهبی مسلمانان	شماره درویش آبادی
۴۲	۴۱	۴۰	۳۹	۳۸	۳۷	۳۶	۳۵	۳۴	۳۳	۳۲	۳۱	۳۰	۲۹	۲۸	۲۷	۲۶	۲۵	۲۴	۲۳	۲۲	۲۱	۲۰	۱۹	۱۸	۱۷
۱۰	۱۲۰۰		*	*									*					*				*	*		۱۲
۱۱۹۲	۶۵۱۰۰	۱	۸	۱۵	۰	۰	۲	۴	۱	۱	۲	۱	۱۰	۷	۴	۱۶	۱	۲	۲	۱	۱	۱۷	۱۸	۰	۱
۰	۱۱۰۰		*	*			*				*		*	*	*	*	*	*	*	*	*	*	*	*	۲
۴۰۰	۱۲۰۰۰		*	*			*				*		*	*	*	*	*	*	*	*	*	*	*	*	۳
۰	۲۰۰۰		*	*			*				*		*	*	*	*	*	*	*	*	*	*	*	*	۴
۱۵۰	۴۰۰۰		*	*			*				*		*	*	*	*	*	*	*	*	*	*	*	*	۵
۴۵۰	۲۵۰۰		*	*			*				*		*	*	*	*	*	*	*	*	*	*	*	*	۶
۰	۱۰۰۰		*	*			*				*		*	*	*	*	*	*	*	*	*	*	*	*	۷
۲۰	۲۷۰۰		*	*			*				*		*	*	*	*	*	*	*	*	*	*	*	*	۸
۳	۱۵۰۰		*	*			*				*		*	*	*	*	*	*	*	*	*	*	*	*	۹
۴	۷۵۰۰		*	*			*				*		*	*	*	*	*	*	*	*	*	*	*	*	۱۰
۰	۴۵۰۰		*	*			*				*		*	*	*	*	*	*	*	*	*	*	*	*	۱۱
۰	۵۰۰۰		*	*			*				*		*	*	*	*	*	*	*	*	*	*	*	*	۱۲
۲	۴۰۰		*	*			*				*		*	*	*	*	*	*	*	*	*	*	*	*	۱۳
۵۰	۱۴۰۰	*	*	*			*				*		*	*	*	*	*	*	*	*	*	*	*	*	۱۴
۱۰۰	۲۵۰۰		*	*			*				*		*	*	*	*	*	*	*	*	*	*	*	*	۱۵
۰	۱۲۰۰		*	*			*				*		*	*	*	*	*	*	*	*	*	*	*	*	۱۶
۰	۲۰۰۰		*	*			*				*		*	*	*	*	*	*	*	*	*	*	*	*	۱۷
۰	۱۲۰۰		*	*			*				*		*	*	*	*	*	*	*	*	*	*	*	*	۱۸
۰	۴۰۰۰		*	*			*				*		*	*	*	*	*	*	*	*	*	*	*	*	۱۹
۶	۱۲۰۰		*	*			*				*		*	*	*	*	*	*	*	*	*	*	*	*	۲۰
۱	۳۰۰		*	*			*				*		*	*	*	*	*	*	*	*	*	*	*	*	۲۱
۰	۴۰۰۰		*	*			*				*		*	*	*	*	*	*	*	*	*	*	*	*	۲۲
۳	۰		*	*			*				*		*	*	*	*	*	*	*	*	*	*	*	*	۲۳
۳	۱۰۰		*	*			*				*		*	*	*	*	*	*	*	*	*	*	*	*	۲۴
۲۹۱	۱۸۸۹۴	۰	۴	۴	۰	۰	۲	۰	۰	۱	۲	۰	۶	۱	۱	۱۶	۰	۲	۰	۰	۲۱	۲۴	۷	۰	۱
۲	۱۴		*	*			*				*		*	*	*	*	*	*	*	*	*	*	*	*	۲
۰	۰		*	*			*				*		*	*	*	*	*	*	*	*	*	*	*	*	۳
۱۰۰	۵۰۰		*	*			*				*		*	*	*	*	*	*	*	*	*	*	*	*	۴
۵	۱۵۰		*	*			*				*		*	*	*	*	*	*	*	*	*	*	*	*	۵
۱۰	۵۰۰		*	*			*				*		*	*	*	*	*	*	*	*	*	*	*	*	۶
۱۰	۲۰۰۰		*	*			*				*		*	*	*	*	*	*	*	*	*	*	*	*	۷
۰	۰		*	*			*				*		*	*	*	*	*	*	*	*	*	*	*	*	۸
۲۰	۲۵۰		*	*			*				*		*	*	*	*	*	*	*	*	*	*	*	*	۹
۰	۴۰۰		*	*			*				*		*	*	*	*	*	*	*	*	*	*	*	*	۱۰
۲۰	۶۰۰		*	*			*				*		*	*	*	*	*	*	*	*	*	*	*	*	۱۱
۷	۳۰۰		*	*			*				*		*	*	*	*	*	*	*	*	*	*	*	*	۱۲
۲۰	۱۰۰۰		*	*			*				*		*	*	*	*	*	*	*	*	*	*	*	*	۱۳
۳	۲۰۰		*	*			*				*		*	*	*	*	*	*	*	*	*	*	*	*	۱۴
۱۶	۴۰۰		*	*			*				*		*	*	*	*	*	*	*	*	*	*	*	*	۱۵
۰	۰		*	*			*				*		*	*	*	*	*	*	*	*	*	*	*	*	۱۶
۰	۴۰۰		*	*			*				*		*	*	*	*	*	*	*	*	*	*	*	*	۱۷
۱۰	۴۵۰		*	*			*				*		*	*	*	*	*	*	*	*	*	*	*	*	۱۸

خصوصیات اجتماعی - اقتصادی آبادیهای دارای سنگه شهرستان قاشقاده

شماره ردیف آبادی	آبادی	کد آبادی	نوع راه آبادی (کد)	تعداد خانوار	کل جمعیت	جمعیت عرسالزینتر	جمعیت باسواد	جمعیت شامل	فعالیت کشاورزی						
									زراعت	باغداری	دامداری دامپروری	پرورش طیور	پرورش کرم ابریشم	پرورش زنبورسل	پرورش ماهی
۱	۲	۳	۴	۵	۶	۷	۸	۹	۱۰	۱۱	۱۲	۱۳	۱۴	۱۵	۱۶
۱۹	شورکت	۱۵۵۶۵۵	۲	۲۱	۱۰۹	۷۸	۲۶	۲۱	*	*	*	*	*	*	*
۲۰	کرت آباد	۱۵۵۶۵۶	۲	۶۲	۲۱۴	۲۴۲	۱۷	۲۱	*	*	*	*	*	*	*
۲۱	کلاته شاهر	۱۵۵۶۵۸	۲	۹	۳۴	۲۷	۴	۸	*	*	*	*	*	*	*
۲۲	کرتک	۱۵۵۶۵۹	۲	۱۰	۶۳	۴۵	۱۶	۱۴	*	*	*	*	*	*	*
۲۳	کریشکک	۱۵۵۶۶۰	۲	۵	۲۶	۱۵	۴	۵	*	*	*	*	*	*	*
۲۴	کمنج	۱۵۵۶۶۱	۳	۶۲	۲۲۶	۱۷۷	۵۲	۶۸	*	*	*	*	*	*	*
۲۵	مدمن آباد	۱۵۵۶۶۲	۶	۲۷	۱۴۰	۱۰۵	۴۹	۳۹	*	*	*	*	*	*	*
۲۶	محمد آباد	۱۵۵۶۶۳	۲	۴۴	۱۸۷	۱۵۰	۳۷	۶۰	*	*	*	*	*	*	*
۲۷	معین آباد	۱۵۵۶۶۴	۲	۹	۲۸	۲۱	۸	۷	*	*	*	*	*	*	*
۲۸	سزومند	۱۵۵۶۶۵	۲	۲۲	۷۹	۶۳	۱۷	۲۲	*	*	*	*	*	*	*
۲۹	ولس آباد	۱۵۵۶۶۶	۲	۲۷	۱۳۰	۹۶	۸	۳۴	*	*	*	*	*	*	*
	دهستان گز خت			۱۷۵۴	۹۲۵۹	۷۱۸۷	۵۰۹	۲۵۰۳	۱۲	۸	۲۵	۵	۰	۰	۰
۱	اولنگ میان	۱۵۵۷۰۹	۴	۳	۱۵	۱۱	۰	۵	*	*	*	*	*	*	*
۲	سرج شیبی	۱۵۵۷۱۰	۳	۱۳۰	۶۹۴	۵۳۵	۹	۲۰۱	*	*	*	*	*	*	*
۳	سردود	۱۵۵۷۱۱	۳	۴۸۹	۲۶۹۵	۲۰۹۵	۱۶۷	۸۰۲	*	*	*	*	*	*	*
۴	شور	۱۵۵۷۱۲	۲	۲۷	۲۱۰	۱۵۸	۵	۶۰	*	*	*	*	*	*	*
۵	چرفسا	۱۵۵۷۱۳	۴	۲۵	۱۶۱	۱۲۵	۱	۴۵	*	*	*	*	*	*	*
۶	چاه الهداد	۱۵۵۷۱۴	۲	۲۴	۱۱۱	۸۳	۲۹	۲۴	*	*	*	*	*	*	*
۷	چاه کامخان	۱۵۵۷۱۶	۲	۲۹	۱۹۲	۱۲۹	۱۹	۴۰	*	*	*	*	*	*	*
۸	چاه لیکه	۱۵۵۷۱۷	۲	۲۷	۱۶۸	۱۱۹	۲	۳۳	*	*	*	*	*	*	*
۹	چاه مزار	۱۵۵۷۱۸	۳	۲۲۲	۱۱۷۹	۹۴۰	۱۱	۲۶۳	*	*	*	*	*	*	*
۱۰	چشمه بید	۱۵۵۷۱۹	۲	۵۷	۴۴۷	۳۰۲	۴۵	۷۶	*	*	*	*	*	*	*
۱۱	یلو شک	۱۵۵۷۲۱	۲	۲	۳۱	۸	۰	۲	*	*	*	*	*	*	*
۱۲	چمن دختر	۱۵۵۷۲۲	۳	۱۱۰	۶۶۶	۵۱۹	۲۰	۲۲۲	*	*	*	*	*	*	*
۱۳	ذو شیک	۱۵۵۷۲۳	۲	۱۲۰	۵۶۳	۴۳۳	۳۶	۱۳۸	*	*	*	*	*	*	*
۱۴	ذو شیک پاشین	۱۵۵۷۲۵	۲	۴۰	۱۹۵	۱۵۳	۵	۲۴	*	*	*	*	*	*	*
۱۵	عالم آباد	۱۵۵۷۲۵	۶	۳۰	۳۰	۲۲	۴	۷	*	*	*	*	*	*	*
۱۶	کمال قاضی	۱۵۵۷۲۶	۲	۸۸	۴۶۸	۳۷۳	۲۱	۱۷۰	*	*	*	*	*	*	*
۱۷	کلاته کیوده	۱۵۵۷۲۸	۲	۲۹	۱۹۰	۱۵۱	۵۴	۴۲	*	*	*	*	*	*	*
۱۸	کلاته شیبی	۱۵۵۷۲۹	۲	۷	۱۰	۹	۱	۳	*	*	*	*	*	*	*
۱۹	کلاغ خان	۱۵۵۷۳۰	۴	۱۸	۱۱۷	۸۷	۲	۲۷	*	*	*	*	*	*	*
۲۰	کمدو	۱۵۵۷۳۱	۳	۱۸	۱۱۱	۸۷	۲	۲۷	*	*	*	*	*	*	*
۲۱	کرمانج	۱۵۵۷۳۴	۴	۱۰	۵۱	۳۹	۲	۱۵	*	*	*	*	*	*	*
۲۲	کرز خت	۱۵۵۷۳۵	۳	۶۳	۴۶۱	۳۲۹	۲۳	۷۷	*	*	*	*	*	*	*
۲۳	کوشک	۱۵۵۷۳۶	۳	۲	۱۳	۱۱	۰	۶	*	*	*	*	*	*	*
۲۴	ملکی	۱۵۵۷۳۹	۲	۶۸	۳۰۰	۲۲۲	۲۷	۶۵	*	*	*	*	*	*	*
۲۵	شیخ ایگلز خت	۱۵۵۷۴۴	۲	۱۰۰	۴۹۴	۳۸۵	۲	۱۰۶	*	*	*	*	*	*	*
۲۶	همت آباد	۱۵۵۷۴۰	۴	۳۵	۱۵۳	۱۲۴	۱۹	۴۱	*	*	*	*	*	*	*
	دهستان نیمیلوک			۳۶۶۹	۱۶۲۷۵	۱۲۷۷۷	۵۷۰۴	۳۸۰۰	۷۱	۴۷	۶۶	۲۱	۰	۱	۰
۱	اجوشی	۱۵۵۷۷۴	۳	۲۰	۷۴	۵۹	۲۰	۱۶	*	*	*	*	*	*	*
۲	امداد شور رود	۱۵۵۷۷۵	۳	۶	۲۲	۱۶	۲	۵	*	*	*	*	*	*	*
۳	امفیان	۱۵۵۷۷۶	۲	۱۰	۵۰	۴۴	۲۲	۱۱	*	*	*	*	*	*	*
۴	بیابان علی	۱۵۵۷۸۰	۴	۵	۲۰	۱۰	۲	۵	*	*	*	*	*	*	*
۵	بیاد امک	۱۵۵۷۸۲	۲	۸	۳۲	۲۶	۱۲	۵	*	*	*	*	*	*	*

کد نوع راه آبادی: ۱، جاده سنگه، ۲، جاده خاکی، ۳، کارود، ۴، سایر راهها و آسین، ۵، راه آبی، ۶، نا مشخص

خصوصیات اجتماعی - اقتصادی آبادیهای دارایی سکنه شهرستان قزوین

شماره ردیف آبادی	آبادی	کده آبادی	نوع راه آبادی (کده)	تعداد خانوار	کل جمعیت	جمعیت عمال بیشتر	جمعیت باسواد	جمعیت شغل	فعالیت کشاورزی						
									زراعت	باغداری	دامداری دامپروری	پرورش طیور	پرورش گاو ابرهیم	پرورش بز و گوسفند	دیگر درختان ماهی
۱	۲	۳	۴	۵	۶	۷	۸	۹	۱۰	۱۱	۱۲	۱۳	۱۴	۱۵	۱۶
۶	بیاض دهته	۱۵۵۷۸۴	۲	۱	۵	۴	۰	۲	*	*	*	*	*	*	*
۷	بخش آباد	۱۵۵۷۸۵	۲	۱۵	۷۸	۶۰	۱۷	۱۷	*	*	*	*	*	*	*
۸	بوز آباد بالا	۱۵۵۷۸۶	۲	۲	۸	۷	۵	۴	*	*	*	*	*	*	*
۹	بیرنگه	۱۵۵۷۸۷	۲	۱	۶۲	۲۵	۶	۶۲	*	*	*	*	*	*	*
۱۰	بیرنگ آباد	۱۵۵۷۸۸	۲	۱۵۱	۲۲۹	۱۶۹	۶۲	۱۵۸	*	*	*	*	*	*	*
۱۱	بیرنگ آباد	۱۵۵۷۸۹	۲	۱۱۹	۵۲۹	۴۲۹	۲۲۸	۱۲۱	*	*	*	*	*	*	*
۱۲	بیرنگه	۱۵۵۷۹۰	۲	۲۹	۱۷۵	۱۲۹	۸۸	۲۸	*	*	*	*	*	*	*
۱۳	بیرنگه	۱۵۵۷۹۱	۲	۱۹۱	۷۷۸	۶۴۸	۳۲۳	۱۸۱	*	*	*	*	*	*	*
۱۴	بیرنگه	۱۵۵۷۹۲	۲	۲۹	۱۲۰	۹۹	۴۷	۲۸	*	*	*	*	*	*	*
۱۵	تیلان	۱۵۵۷۹۳	۲	۲	۸۱	۳۱	۹	۶	*	*	*	*	*	*	*
۱۶	تجروند	۱۵۵۷۹۴	۲	۲	۱۲۱	۱۱۰	۶۳	۲۹	*	*	*	*	*	*	*
۱۷	شغوری	۱۵۵۷۹۵	۲	۲	۵۱	۲۱	۶	۲۱	*	*	*	*	*	*	*
۱۸	جان میرزا	۱۵۵۷۹۶	۲	۶	۲۱	۲۲	۳	۶	*	*	*	*	*	*	*
۱۹	چاه جدید شماره ۲	۱۵۵۷۹۷	۲	۱	۸	۷	۰	۱	*	*	*	*	*	*	*
۲۰	چاه چهلی	۱۵۵۷۹۸	۲	۷	۲۷	۲۵	۲	۵	*	*	*	*	*	*	*
۲۱	چاه دهته	۱۵۵۷۹۹	۲	۱۲	۵۸	۳۴	۶	۱۲	*	*	*	*	*	*	*
۲۲	چاه شاه	۱۵۵۸۰۰	۲	۱	۲	۲	۰	۱	*	*	*	*	*	*	*
۲۳	چاه شماره ۳۰	۱۵۵۸۰۱	۲	۱	۶	۲	۰	۱	*	*	*	*	*	*	*
۲۴	چاه شماره ۴۰	۱۵۵۸۰۲	۲	۱	۴	۲	۰	۱	*	*	*	*	*	*	*
۲۵	چاه شماره ۴۱	۱۵۵۸۰۳	۲	۱	۱	۱	۰	۱	*	*	*	*	*	*	*
۲۶	چاه شماره ۴۲	۱۵۵۸۰۴	۲	۱	۲	۲	۰	۱	*	*	*	*	*	*	*
۲۷	چاه شماره ۴۳	۱۵۵۸۰۵	۲	۱	۶	۴	۲	۱	*	*	*	*	*	*	*
۲۸	چاه شماره ۱۸	۱۵۵۸۰۶	۲	۱	۷	۴	۱	۱	*	*	*	*	*	*	*
۲۹	چاه شماره ۳۸	۱۵۵۸۰۷	۲	۱	۶	۴	۱	۱	*	*	*	*	*	*	*
۳۰	چاه شماره ۳۹	۱۵۵۸۰۸	۲	۱	۱	۱	۰	۱	*	*	*	*	*	*	*
۳۱	چاه کندر	۱۵۵۸۰۹	۲	۱	۸	۸	۰	۱	*	*	*	*	*	*	*
۳۲	چاه نو	۱۵۵۸۱۰	۲	۱۱	۹۹	۶۵	۶۲	۵۲	*	*	*	*	*	*	*
۳۳	حات آباد	۱۵۵۸۱۱	۱	۱۹۱	۹۳۰	۷۳۵	۳۶۹	۲۲۱	*	*	*	*	*	*	*
۳۴	حاجی آباد توغلاک	۱۵۵۸۱۲	۲	۱	۲۲	۱۸	۷	۶	*	*	*	*	*	*	*
۳۵	حصین آباد	۱۵۵۸۱۳	۲	۵۸	۲۴۲	۱۷۲	۱۰۳	۸۰	*	*	*	*	*	*	*
۳۶	خرمبج / فضل آباد	۱۵۵۸۱۴	۲	۳۴	۳۸۱	۲۳۱	۱۲۱	۶۰	*	*	*	*	*	*	*
۳۷	خزکان	۱۵۵۸۱۵	۲	۸۵	۳۸۲	۲۲۲	۱۲۲	۹۶	*	*	*	*	*	*	*
۳۸	خزنج	۱۵۵۸۱۶	۲	۱۲	۷۶	۵۸	۳۲	۱۷	*	*	*	*	*	*	*
۳۹	خزنگ	۱۵۵۸۱۷	۲	۱۷	۳۶۲	۲۲۱	۱۲۱	۲۲	*	*	*	*	*	*	*
۴۰	خزنگ	۱۵۵۸۱۸	۲	۳۴	۷۸۱	۵۲۰	۲۷۱	۲۲۱	*	*	*	*	*	*	*
۴۱	دره بیاز	۱۵۵۸۱۹	۲	۱۷	۱۹	۱۹	۷	۶۱	*	*	*	*	*	*	*
۴۲	دره سفید	۱۵۵۸۲۰	۲	۲۲	۸۶	۶۶	۲۸	۲۰	*	*	*	*	*	*	*
۴۳	ده میر	۱۵۵۸۲۱	۲	۷۰	۳۲۴	۲۶۱	۱۵۱	۲۲	*	*	*	*	*	*	*
۴۴	ده کک	۱۵۵۸۲۲	۲	۱۱	۸۵	۷۴	۳	۲۱	*	*	*	*	*	*	*
۴۵	رخت	۱۵۶۰۲۱	۲	۱	۲	۲	۱	۲	*	*	*	*	*	*	*
۴۶	روز میلا	۱۵۵۹۲۲	۲	۲	۵	۵	۲	۲	*	*	*	*	*	*	*
۴۷	سنت کک	۱۵۵۹۲۳	۲	۲۰	۱۰۱	۷۸	۲۲	۱۸	*	*	*	*	*	*	*
۴۸	سورک	۱۳۶۵۹۱	۲	۴۰	۲۵۰	۱۹۶	۱۰۱	۵۳	*	*	*	*	*	*	*
۴۹	سورک آباد	۱۵۵۹۲۴	۲	۲	۱۰	۸	۳	۵	*	*	*	*	*	*	*
۵۰	سیر مغز پاشین	۱۳۶۵۹۲	۲	۲	۱۰	۸	۳	۵	*	*	*	*	*	*	*

کد نوع راه آبادی: ۱ جاده انحصاری، ۲ جاده شوسه، ۳ جاده خاکی، ۴ باره، ۵ سایر (بناگاه راه آهن یا راه آبی)، ۶ انحصاری

تعداد گاو و گوساله	تعداد گوسفند و بز	تعمیرگاه پشم آلات کش درزی	فروشگاه تعاونی	دستری به رسیدن تعمیر عمومی دربارگی	تعمیر	دستری به روزنامه مجله آرا باورگی	صندوق پست	بیمار و دامای روستایی	دانشگاه پشم پشمین درپشمی	پزشک	خانه بهداشت	مرکز بهداشتی درمانی	حمام	آموزش باغبانی مواد آموزشی	مدرسه راهنمایی	دبستان	برق	آب لوله کشی	پایگاه تعاونی بیج	مرکز خدمات روستایی	دفتر بهداشت از زندگی	شورای اسلامی روستایی	امکن مذبحی مسلمانان	بنای مذبحی مسلمانان	شماره پستی آرا
۴۲	۴۱	۴۰	۳۹	۳۸	۳۷	۳۶	۳۵	۳۴	۳۳	۳۲	۳۱	۳۰	۲۹	۲۸	۲۷	۲۶	۲۵	۲۴	۲۳	۲۲	۲۱	۲۰	۱۹	۱۸	۱۷
۱۰	۱۰			*																					۲
۱۰	۸۰۰			*																			*		۷
۰	۲۰			*																			*		۸
۲	۱۵۰			*																			*		۹
۱۰	۱۰۰۰	*	*	*									*										*		۱۰
۵۰۰	۲۰۰۰		*	*				*					*					*				*	*	*	۱۱
۲۲	۴۰۰		*	*									*					*				*	*	*	۱۲
۳۰۰	۱۸۲۰		*	*			*						*					*				*	*	*	۱۳
۲۵	۵۵۰						*						*					*				*	*	*	۱۴
۰	۶۰												*					*				*	*	*	۱۵
۷۰	۲۰۰												*					*				*	*	*	۱۶
۰	۱۷۰۰												*					*				*	*	*	۱۷
۲	۵۵۰			*									*					*				*	*	*	۱۸
۰	۲۰												*					*				*	*	*	۱۹
۰	۲۳۰												*					*				*	*	*	۲۰
۰	۶۰												*					*				*	*	*	۲۱
۰	۷۰												*					*				*	*	*	۲۲
۰	۰												*					*				*	*	*	۲۳
۰	۰												*					*				*	*	*	۲۴
۰	۰												*					*				*	*	*	۲۵
۰	۰												*					*				*	*	*	۲۶
۰	۰												*					*				*	*	*	۲۷
۰	۰												*					*				*	*	*	۲۸
۰	۰												*					*				*	*	*	۲۹
۰	۰												*					*				*	*	*	۳۰
۰	۲۰۰			*				*					*					*				*	*	*	۳۱
۰	۵۰۰		*	*		*		*				*		*				*				*	*	*	۳۲
۴۰	۳۵۰۰		*	*		*		*				*		*				*				*	*	*	۳۳
۳	۱۰۰		*	*		*		*				*		*				*				*	*	*	۳۴
۲۰	۱۰۹۰		*	*		*		*				*		*				*				*	*	*	۳۵
۶	۲۵۰		*	*		*		*				*		*				*				*	*	*	۳۶
۰	۱۲۰۰		*	*		*		*				*		*				*				*	*	*	۳۷
۲۸	۲۰۰		*	*		*		*				*		*				*				*	*	*	۳۸
۱۰۰	۱۰۰۰		*	*		*		*				*		*				*				*	*	*	۳۹
۴۰	۲۱۰۰		*	*		*		*				*		*				*				*	*	*	۴۰
۱۵	۴۹۵		*	*		*		*				*		*				*				*	*	*	۴۱
۴	۱۵۵۰		*	*		*		*				*		*				*				*	*	*	۴۲
۵	۵۰۰		*	*		*		*				*		*				*				*	*	*	۴۳
۰	۵۰۰		*	*		*		*				*		*				*				*	*	*	۴۴
۰	۰		*	*		*		*				*		*				*				*	*	*	۴۵
۰	۴		*	*		*		*				*		*				*				*	*	*	۴۶
۱	۱۲۰۰		*	*		*		*				*		*				*				*	*	*	۴۷
۴۰	۱۶۱۰۰	*	*	*		*		*				*		*				*				*	*	*	۴۸
۰	۴۰۰		*	*		*		*				*		*				*				*	*	*	۴۹
																									۵۰

خصوصیات اجتماعی - اقتصادی آبادیهای دارای سکنه شهرستان قزوین

شماره ردیف آبادی	آبادی	نوع راه آبادی (کیلومتر)	تعداد خانوار	جمعیت	جمعیت عساکره بیشتر	جمعیت باسواد	جمعیت شامل	فعالیت کشاورزی							
								پرورش ماهی	پرورش زنبورسل	پرورش کرم ابریشم	پرورش طیور	دامداری دام چرایی	باغداری	زراعت	
۱	۲	۳	۴	۵	۶	۷	۸	۹	۱۰	۱۱	۱۲	۱۳	۱۴	۱۵	۱۶
۵۱	مبایس آباد	۱۵۵۹۴۵	۲	۱۶۲	۱۲۰	۴۴	۲۸	*	*	*	*	*	*	*	*
۵۲	علیز شکی	۱۵۵۹۵۰	۲	۷۸	۶۴	۱۴	۶۱	*	*	*	*	*	*	*	*
۵۳	فتح آباد	۱۵۵۹۵۱	۲	۱۲۱	۹۸	۲۳	۲۳	*	*	*	*	*	*	*	*
۵۴	فیض آباد	۱۵۵۹۵۲	۲	۱۲۱	۹۶	۲۵	۲۷	*	*	*	*	*	*	*	*
۵۵	دار شکر	۱۵۵۹۵۶	۲	۲۰۰	۱۴۵	۵۵	۵۱	*	*	*	*	*	*	*	*
۵۶	کر غنچه	۱۵۵۹۵۸	۲	۹۰۸	۶۲۳	۲۸۵	۳۶۴	*	*	*	*	*	*	*	*
۵۷	کلاته خاکس	۱۵۵۹۶۷	۲	۱	۰	۰	۱	*	*	*	*	*	*	*	*
۵۸	کلاته خان	۱۵۵۹۷۲	۴	۲۶۹	۲۶۱	۸	۶۸	*	*	*	*	*	*	*	*
۵۹	کلاته صری	۱۵۵۹۸۰	۲	۱۳۹	۴۰۴	۲۶۷	۱۴۵	*	*	*	*	*	*	*	*
۶۰	کلاته ملا	۱۵۶۰۰۵	۲	۶۳	۵۱	۱۲	۲۱	*	*	*	*	*	*	*	*
۶۱	کلاته نو	۱۵۶۰۱۰	۴	۱۶	۱۲	۴	۲	*	*	*	*	*	*	*	*
۶۲	کاورس	۱۵۶۰۱۵	۴	۱۰۰	۶	۰	۴	*	*	*	*	*	*	*	*
۶۳	کری متج	۱۵۶۰۱۷	۱	۲۸۲	۲۱۰	۷۲	۸۱	*	*	*	*	*	*	*	*
۶۴	کر شکر	۱۵۶۰۱۸	۲	۲۹۹	۲۰۶	۹۳	۱۳۱	*	*	*	*	*	*	*	*
۶۵	کر و مون	۱۵۶۰۱۹	۲	۴۴	۳۱	۱۳	۲۱	*	*	*	*	*	*	*	*
۶۶	گلپیز	۱۵۶۰۲۰	۲	۲۷	۲۲	۵	۷	*	*	*	*	*	*	*	*
۶۷	محمد آباد شور رود	۱۵۶۰۲۲	۲	۸	۷	۰	۴	*	*	*	*	*	*	*	*
۶۸	محمد آباد علم	۱۵۶۰۲۴	۲	۸۲۵	۶۲۱	۲۰۴	۱۶۸	*	*	*	*	*	*	*	*
۶۹	مرغزاران	۱۵۶۰۲۵	۲	۶	۴	۰	۴	*	*	*	*	*	*	*	*
۷۰	مزد آباد	۱۵۶۰۲۶	۲	۲۸۸	۲۱۲	۷۶	۱۰۶	*	*	*	*	*	*	*	*
۷۱	مخری	۱۵۶۰۲۸	۲	۸	۶	۰	۲	*	*	*	*	*	*	*	*
۷۲	مکارم بالا	۱۵۶۰۲۹	۲	۵۰	۳۸	۱۲	۶۱	*	*	*	*	*	*	*	*
۷۳	ملک آباد	۱۵۶۰۳۱	۲	۲۶	۱۸	۸	۷	*	*	*	*	*	*	*	*
۷۴	نوزاج	۱۵۶۰۳۷	۱	۸	۵	۰	۳	*	*	*	*	*	*	*	*
۷۵	نوغانچه کوه	۱۵۶۰۳۶	۲	۳۴۱	۲۷۷	۶۴	۲۱۸	*	*	*	*	*	*	*	*

تعداد گاو و گوساله	تعداد گوسفند و بز	تغییرگاه بین آلات کش درزی	فروشگاه تعاونی	دستری بر وسیله نقلیه عمومی رانندگی	تلفون	دستری بر روزنامه و مجله آبادی	صندوق پست	بیمار و دامای روستایی	دایره شکار کبکین و ابریشم	پزشک	خانه بهداشت	مرکز بهداشتی درمانی	حمام	آموزشگاه تخصصی برادرآموزی	مدرسه راهنمایی	دبستان	برن	آب لوله کشی	پایگاه خدمات بیج	مرکز خدمات روستایی	دفتر بهداشت سازمان	شورای اسلامی روستایی	امکن مذهبی سلمانان	سینج مذهبی سلمانان	شماره ردیف آبادی	
۲۲	۲۱	۴۰	۳۹	۳۸	۳۷	۳۶	۳۵	۳۴	۳۳	۳۲	۳۱	۳۰	۲۹	۲۸	۲۷	۲۶	۲۵	۲۴	۲۳	۲۲	۲۱	۲۰	۱۹	۱۸	۱۷	
۶۰	۴۴۰۰												*												۵۱	
۲۵	۲۰۰												*													۵۲
۲۵۰	۲۰۰		*										*													۵۳
۶۳	۴۴۰			*									*													۵۴
۲۰۰	۸۰۰		*	*									*													۵۵
۱۱۰	۲۵۰۰		*	*	*			*					*													۵۶
۰	۱۴۰												*													۵۷
۰	۴۰۰۰												*													۵۸
۸۰	۱۷۰۰		*										*						*							۵۹
۲	۲۰۰												*											*		۶۰
۲	۲۶			*									*													۶۱
۳	۰												*													۶۲
۲	۵۵۰۰		*	*									*				*									۶۳
۳۰	۱۰۰۰		*										*													۶۴
۸	۲۰۰												*													۶۵
۱۴	۱۸۰												*													۶۶
۰	۷۰												*													۶۷
۱۰۰	۴۰۰۰		*	*				*					*					*						*		۶۸
۲	۲۰												*													۶۹
۶۰	۷۰۰		*										*													۷۰
۰	۳۰			*									*													۷۱
۷	۳۰۰												*													۷۲
۱۲	۱۰۰												*													۷۳
۰	۱۰۰												*													۷۴
۹۰	۲۴۰۰		*	*			*	*				*	*	*	*	*	*	*	*	*	*	*	*	*	*	۷۵

نوع راه و فعالیت کشاورزی آبادیهای خالی از سکنه شهرستان قزوین

شماره ردیف	آبادی	کد آبادی	نوع راه آبادی (کد)	فعالیت کشاورزی						
				زراعت	باغداری	دامداری و دامپروری	پرورش طیور	پرورش گاو و گاو شیری	پرورش بز و بقر	پرورش ماهی
۱	۲	۳	۴	۵	۶	۷	۸	۹	۱۰	۱۱
	بخش مرکزی									
	دهستان پیکوه									
۱	الوی بی بی کت	۱۵۴۰۸۷	۲	*	*					
۲	امیر بی بی کت	۱۵۴۰۸۸	۲	*	*					
۳	انجیران	۱۵۴۰۸۹	۲	*	*					
۴	اشکدو	۱۵۴۰۹۰	۴	*	*					
۵	بازار عبدالعزیز	۱۵۴۰۹۲	۲	*	*					
۶	بوز آباد	۱۵۴۰۹۴	۲	*	*					
۷	بیت آباد	۱۵۴۰۹۵	۲	*	*					
۸	بید شیبک	۱۵۴۰۹۶	۳	*	*					
۹	بیدو	۱۵۴۰۹۷	۴	*	*					
۱۰	پروین	۱۵۴۰۹۸	۲	*	*					
۱۱	تکروند	۱۵۴۰۹۹	۲	*	*					
۱۲	تندل چاده	۱۵۴۱۰۰	۲	*	*					
۱۳	تودشک	۱۵۴۱۰۱	۲	*	*					
۱۴	چاه اسلام آباد	۱۵۴۱۰۰	۲	*	*					
۱۵	چاه اسلام آباد ۲	۱۵۴۱۹۹	۲	*	*					
۱۶	چاه امید	۱۵۴۱۰۷	۲	*	*					
۱۷	چاه انقلاب	۱۵۴۱۰۸	۲	*	*					
۱۸	چاه تقی آباد	۱۵۴۱۰۹	۲	*	*					
۱۹	چاه جامی ها	۱۵۴۱۱۰	۲	*	*					
۲۰	چاه حاجی آباد	۱۵۴۱۱۱	۲	*	*					
۲۱	چاه حاجی عباس	۱۵۴۱۱۲	۲	*	*					
۲۲	چاه حسین آباد	۱۵۴۱۱۵	۲	*	*					
۲۳	چاه حسین آباد	۱۵۴۱۱۶	۲	*	*					
۲۴	چاه داف	۱۵۴۱۱۷	۲	*	*					
۲۵	چاه رمضان کبری	۱۵۴۱۱۸	۲	*	*					
۲۶	چاه زارعی	۱۵۴۱۲۰	۲	*	*					
۲۷	چاه زنگویی	۱۵۴۱۲۱	۲	*	*					
۲۸	چاه زینلی ها	۱۵۴۱۲۲	۲	*	*					
۲۹	چاه سر هتک	۱۵۴۱۲۳	۲	*	*					
۳۰	چاه سید حسین	۱۵۴۱۲۴	۲	*	*					
۳۱	چاه سید حسین هاشمی	۱۵۴۱۲۵	۲	*	*					
۳۲	چاه شهید عزیزی	۱۵۴۲۰۲	۲	*	*					
۳۳	چاه شیرله	۱۵۴۱۲۶	۲	*	*					
۳۴	چاه صفر	۱۵۴۲۰۴	۲	*	*					
۳۵	چاه علی آباد	۱۵۴۱۲۸	۲	*	*					
۳۶	چاه علی اکبری	۱۵۴۲۰۷	۲	*	*					
۳۷	چاه غلامرضا شاشی	۱۵۴۲۰۶	۲	*	*					
۳۸	چاه غلیز اده	۱۵۴۱۲۹	۲	*	*					
۳۹	چاه گلستان	۱۵۴۱۳۱	۲	*	*					
۴۰	چاه گلشن آباد	۱۵۴۲۰۵	۳	*	*					
۴۱	چاه کور ایت	۱۵۴۱۳۲	۲	*	*					
۴۲	چاه موری ها	۱۵۴۱۳۳	۲	*	*					
۴۳	چاه میران دشت	۱۵۴۱۳۴	۲	*	*					
۴۴	چاه نیمه عمیق کرچ	۱۵۴۱۳۵	۲	*	*					
۴۵	چاه واعظی	۱۵۴۱۳۶	۳	*	*					

کد نوع راه آبادی و جاده اسفالت ۱، جاده شوسه ۲، جاده خاکی ۳، مالرو ۴، سایر راه ها و راه آهن ۵، نامشخص ۶

نوع راه و فعالیت کشاورزی آبادیهای خالی از سکنه شهرستان قاشقات

شماره ردیف	آبادی	کده آبادی	نوع راه آبادی (کده)	نقایب کشاورزی						
				۱۱	۱۰	۹	۸	۷	۶	
۴۶	چشمه رجب	۱۵۴۱۳۹	۳	*	*					
۴۷	حصین آباد	۱۵۴۱۴۲	۳	*	*					
۴۸	حصین آباد	۱۵۴۱۴۳	۳	*	*					
۴۹	خزانه مراد جهاد سازندگی	۱۵۴۲۰۳	۲							*
۵۰	خنج نیکن	۱۵۴۱۴۵	۳	*	*					
۵۱	خوشاب عشایی	۱۵۴۱۹۷	۳	*	*					
۵۲	دورمند	۱۵۴۱۴۸	۳	*	*					
۵۳	زال نیکن	۱۵۴۱۵۱	۳	*	*					
۵۴	زر دیک حصین مرتضی	۱۵۴۱۵۲	۳	*	*					
۵۵	زر دیک عباس	۱۵۴۱۵۳	۳	*	*					
۵۶	مر خنج	۱۵۴۱۵۵	۴	*	*					
۵۷	مر گدار لشکر گاه	۱۵۴۱۵۶	۳	*	*					
۵۸	سلطان آباد	۱۵۴۱۵۷	۳	*	*					
۵۹	سپیدی	۱۵۴۱۵۹	۳	*	*					
۶۰	سپو دنیکن	۱۵۴۱۶۰	۳	*	*					
۶۱	شور اوک	۱۵۴۱۹۶	۳	*	*					
۶۲	شور رود	۱۵۴۱۶۲	۲	*	*					
۶۳	عباس آباد	۱۵۴۱۶۳	۳	*	*					
۶۴	علی آباد	۱۵۴۱۶۴	۳	*	*					
۶۵	فعل آباد	۱۵۴۱۶۷	۳	*	*					
۶۶	قصر وشی	۱۵۴۱۶۹	۳	*	*					
۶۷	قشاق چشمه	۱۵۴۱۷۰	۳	*	*					
۶۸	کرت آباد	۱۵۴۱۷۲	۳	*	*					
۶۹	کلاته خان	۱۵۴۱۷۴	۴	*	*					
۷۰	کلاته زو	۱۵۴۱۷۵	۴	*	*					
۷۱	کلاته سر هنگ صالحی	۱۵۴۱۷۶	۳	*	*					
۷۲	کلاته نو	۱۵۴۱۷۸	۳	*	*					
۷۳	گل خار نیکن	۱۵۴۱۷۹	۳	*	*					
۷۴	مر کس حاجی رضا	۱۵۴۱۸۴	۳	*	*					
۷۵	مر کس حاجی عبداله	۱۵۴۱۸۵	۳	*	*					
۷۶	مر کس میرا	۱۵۴۱۸۶	۳	*	*					
۷۷	میرمند	۱۵۴۱۸۸	۳	*	*					
۷۸	نهر ت آباد	۱۵۴۱۹۰	۳	*	*					
۷۹	نو خنج	۱۵۴۱۹۱	۳	*	*					
۸۰	نورده	۱۵۴۱۹۲	۲	*	*					
۸۱	شیخ زاری	۱۵۴۱۹۳	۳	*	*					
۸۲	هاقم آباد	۱۵۴۱۹۵	۳	*	*					
دهستان قائن (حومه)										
۱	ابیمیه	۱۵۴۳۰۸	۲	*	*					
۲	ابر ابریم آباد	۱۵۴۳۰۹	۴	*	*					
۳	ابیروک	۱۵۴۳۱۱	۳	*	*					
۴	احمد آباد	۱۵۴۳۱۶	۴	*	*					
۵	احمد آباد	۱۵۴۳۱۷	۳	*	*					
۶	اخ تنگل	۱۵۴۳۱۸	۳	*	*					
۷	ادغر	۱۵۴۳۱۹	۳	*	*					

کد نوع راه آبادی ۱ جاده اسفالت ۱ ، جاده شوره ۲ ، جاده خاکی ۳ ، مارو ۴ ، سایر (ایستگاه راه آهن یا راه آبی) ۵ ، نامشخص ۶

نوع راه و فعالیت کشاورزی آبادیهای خالی از سکنه شهرستان قزوین

شماره ردیف	آبادی	کده آبادی	نوع راه آبادی (کده)	فعالیت کشاورزی						
				زراعت	باغداری	دامداری و دامپروری	پرورش طیور	پرورش گاو برهیم	پرورش بز و گوسفند	پرورش ماهی
۱	۲	۳	۴	۵	۶	۷	۸	۹	۱۰	۱۱
۸	۱۵۴۳۲۰	۳	*	*	*				
۹	۱۵۴۳۲۱	۳		*					
۱۰	۱۵۴۳۲۲	۳		*					
۱۱	۱۵۴۳۲۳	۳		*	*				
۱۲	۱۵۴۳۲۵	۴		*	*				
۱۳	۱۵۴۳۲۶	۳		*	*				
۱۴	۱۵۴۳۲۷	۴		*	*				
۱۵	۱۵۴۳۱۲	۴		*	*				
۱۶	۱۵۴۳۱۳	۳		*	*				
۱۷	۱۵۴۳۱۴	۱		*	*				
۱۸	۱۵۴۳۱۵	۳		*	*				
۱۹	۱۵۴۳۲۹	۳		*	*				
۲۰	۱۵۴۳۲۸	۳		*	*				
۲۱	۱۵۴۳۳۱	۴		*	*				
۲۲	۱۵۴۳۳۲	۴		*	*				
۲۳	۱۵۴۳۳۵	۴		*	*				
۲۴	۱۵۴۳۳۴	۴		*	*				
۲۵	۱۵۴۳۳۱	۳		*	*				
۲۶	۱۵۴۳۳۶	۲		*	*				
۲۷	۱۵۴۳۳۷	۲		*	*				
۲۸	۱۵۴۳۴۰	۳		*	*				
۲۹	۱۵۴۳۳۸	۳		*	*				
۳۰	۱۵۴۳۴۱	۱		*	*				
۳۱	۱۵۴۳۴۲	۴		*	*				
۳۲	۱۵۴۳۴۵	۴		*	*				
۳۳	۱۵۴۳۴۶	۴		*	*				
۳۴	۱۵۴۳۴۸	۳		*	*				
۳۵	۱۵۴۳۴۹	۳		*	*				
۳۶	۱۵۴۳۵۰	۳		*	*				
۳۷	۱۵۴۳۵۳	۴		*	*				
۳۸	۱۵۴۳۵۴	۳		*	*				
۳۹	۱۵۴۳۵۵	۳		*	*				
۴۰	۱۵۴۳۵۷	۳		*	*				
۴۱	۱۵۴۳۵۸	۳		*	*				
۴۲	۱۵۴۳۵۹	۳		*	*				
۴۳	۱۵۴۳۶۱	۲		*	*				
۴۴	۱۵۴۳۶۴	۴		*	*				
۴۵	۱۵۴۳۶۵	۳		*	*				
۴۶	۱۵۴۳۶۶	۴		*	*				
۴۷	۱۵۴۳۶۷	۳		*	*				
۴۸	۱۵۴۳۶۸	۴		*	*				
۴۹	۱۵۴۳۷۰	۲		*	*				
۵۰	۱۵۴۳۷۱	۳		*	*				
۵۱	۱۵۴۳۷۲	۳		*	*				
۵۲	۱۵۴۳۷۵	۳		*	*				

کد نوع راه آبادی و جاده استان ۱ ، جاده شماره ۲ ، جاده خاکی ۳ ، مارو ۴ ، سایر (ایستگاه راه آهن یا راه آبی) ۵ ، نامشخص ۶

نوع راه و فعالیت کشاورزی آبادیهای خالی از سکنه شهرستان قزوین

شماره ردیف	آبادی	کد آبادی	نوع راه آبادی (کد)	فعالیت کشاورزی						
				زراعت	باغداری	دامداری و دامپروری	پرورش طیور	پرورش گاو و گاو شیری	پرورش بز و گوسفند	پرورش ماهی
۱	۲	۳	۴	۵	۶	۷	۸	۹	۱۰	۱۱
۵۳	پاوه کده	۱۵۴۳۷۶	۳	*	*					
۵۴	پاول غوش	۱۵۴۳۷۷	۳	*	*					
۵۵	پده	۱۵۴۳۷۸	۳	*	*					
۵۶	پده	۱۵۴۳۷۹	۴	*	*					
۵۷	پده افلاجان	۱۵۴۳۸۰	۴	*	*					
۵۸	پستوان	۱۵۴۳۸۱	۳	*	*					
۵۹	پشتتختل	۱۵۴۳۸۲	۳	*	*					
۶۰	پی امبکوه	۱۵۴۳۸۴	۳	*	*					
۶۱	پی پاره می کوه بیلا	۱۵۴۳۸۵	۴	*	*					
۶۲	پی پاره می کوه پاشین	۱۵۴۳۸۶	۴	*	*					
۶۳	پی میریز	۱۵۴۳۸۷	۳	*	*					
۶۴	پی نغو بیلا	۱۵۴۳۸۸	۴	*	*					
۶۵	پی نغو پاشین	۱۵۴۳۸۹	۴	*	*					
۶۶	تره می کوه	۱۵۴۳۹۱	۴	*	*					
۶۷	ترش آب	۱۵۴۳۹۲	۳	*	*					
۶۸	تره منج	۱۵۴۳۹۴	۳	*	*					
۶۹	تک بیاغ	۱۵۴۳۹۶	۳	*	*					
۷۰	تک چاه	۱۵۴۳۹۷	۴	*	*					
۷۱	تک ختک	۱۵۴۳۹۸	۴	*	*					
۷۲	تک ختک	۱۵۴۳۹۹	۴	*	*					
۷۳	تک خور بیان	۱۵۴۴۰۰	۴	*	*					
۷۴	تک راه زمانی	۱۵۴۴۰۲	۳	*	*					
۷۵	تک راه زمانی	۱۵۴۴۰۱	۴	*	*					
۷۶	تک راه کلا ته بیلا	۱۵۴۴۰۳	۴	*	*					
۷۷	تک زرد	۱۵۴۴۰۴	۳	*	*					
۷۸	تک میریز بیلا	۱۵۴۴۰۵	۳	*	*					
۷۹	تک میریز پاشین	۱۵۴۴۰۶	۳	*	*					
۸۰	تک منگله آب	۱۵۴۴۰۷	۴	*	*					
۸۱	تک نهدی بیلا	۱۵۴۴۰۸	۳	*	*					
۸۲	تک کله می پاشین	۱۵۴۴۰۹	۳	*	*					
۸۳	تک کلا ته	۱۵۴۴۱۰	۴	*	*					
۸۴	تک کلا ته بیلا	۱۵۴۴۱۱	۳	*	*					
۸۵	تک کلا ته پاشین	۱۵۴۴۱۲	۳	*	*					
۸۶	تک کلا ته وسطی	۱۵۴۴۱۳	۳	*	*					
۸۷	تک کله و اده	۱۵۴۴۱۴	۳	*	*					
۸۸	تک ماری	۱۵۴۴۱۵	۴	*	*					
۸۹	تک مور ک بیلا	۱۵۴۴۱۶	۴	*	*					
۹۰	تک مور ک پاشین	۱۵۴۴۱۷	۴	*	*					
۹۱	تختل	۱۵۴۴۱۹	۳	*	*					
۹۲	تختل بیدر	۱۵۴۴۲۰	۴	*	*					
۹۳	تختل پدنتو	۱۵۴۴۲۱	۴	*	*					
۹۴	تختل ترک	۱۵۴۴۲۲	۱	*	*					
۹۵	تختل و ا	۱۵۴۴۲۴	۴	*	*					
۹۶	تختو	۱۵۴۴۲۶	۳	*	*					
۹۷	تختو	۱۵۴۴۲۵	۳	*	*					

کد نوع راه آبادی: جاده اسفالت (۱)، جاده شوسه (۲)، جاده خاکی (۳)، مالرو (۴)، سایر (رایجاً راه آهکین یا راه آبی) (۵)، نامشخص (۶)

نوع راه و فعالیت کشاورزی آبادیهای خالی از سکنه شهرستان قزوین

شماره ردیف	آبادی	کد آبادی	نوع راه آبادی (کد)	فعالیت کشاورزی						
				زراعت	باغداری	دامداری و دامپروری	پرورش طیور	پرورش گاو و گاو شیری	پرورش بز و بز شیری	
۱	۲	۳	۴	۵	۶	۷	۸	۹	۱۰	۱۱
۹۸	توشی	۱۵۴۴۲۷	۲		*					
۹۹	تهماج	۱۵۴۴۲۸	۳							
۱۰۰	چنجل آباد	۱۵۴۴۲۵	۳	*						
۱۰۱	چوی بیار یک	۱۵۴۴۳۶	۳	*						
۱۰۲	جهان آباد	۱۵۴۴۳۷	۳	*						
۱۰۳	چاه احمدی	۱۵۴۴۳۹	۳	*		*				
۱۰۴	چاه اذری	۱۵۴۴۴۰	۳	*		*				
۱۰۵	چاه پایاب	۱۵۴۴۴۱	۳	*		*				
۱۰۶	چاه تپه پلنگی عمیق شده	۱۵۴۷۹۵	۲	*						
۱۰۷	چاه تر مکی	۱۵۴۴۴۲	۳	*						
۱۰۸	چاه تنزل کار	۱۵۴۴۴۳	۴		*					
۱۰۹	چاه چار بیز	۱۵۴۴۴۴	۴		*					
۱۱۰	چاه رخا	۱۵۴۴۴۷	۳	*						
۱۱۱	چاه رود	۱۵۴۴۴۸	۴		*					
۱۱۲	چاه سید عباس	۱۵۴۴۵۰	۳	*	*					
۱۱۳	چاه شماره یک علی آباد	۱۵۴۴۵۱	۲	*	*					
۱۱۴	چاه صالحی	۱۵۴۴۵۲	۲	*	*					
۱۱۵	چاه طافی	۱۵۴۴۵۳	۲	*	*					
۱۱۶	چاه عمیق جعفر آباد	۱۵۴۴۵۴	۲	*	*					
۱۱۷	چاه عمیق شده	۱۵۴۴۵۵	۴	*	*					
۱۱۸	چاه قریشی	۱۵۴۸۰۰	۳	*	*		*			
۱۱۹	چاه قصابی	۱۵۴۴۵۶	۲	*	*					
۱۲۰	چاه گل بید	۱۵۴۴۵۷	۴	*	*					
۱۲۱	چاه گل میر	۱۵۴۴۵۸	۳	*	*					
۱۲۲	چاه مهر بیگی	۱۵۴۴۵۹	۳	*	*					
۱۲۳	چاه نیمه عمیق شده	۱۵۴۴۶۱	۲	*	*					
۱۲۴	چای خانه محمد علی	۱۵۴۷۹۱	۱		*					
۱۲۵	چدان پاشین	۱۵۴۴۶۲	۳	*	*					
۱۲۶	چشمه ایروج	۱۵۴۴۶۳	۴		*					
۱۲۷	چشمه بالا	۱۵۴۴۶۵	۳		*					
۱۲۸	چشمه پاشین	۱۵۴۴۶۶	۲		*					
۱۲۹	چشمه پدیشه	۱۵۴۴۶۷	۴		*					
۱۳۰	چشمه چمنی	۱۵۴۴۶۸	۴		*					
۱۳۱	چشمه سر کد ار	۱۵۴۴۶۹	۴		*					
۱۳۲	چشمه طاغوک	۱۵۴۴۷۰	۴		*					
۱۳۳	چشمه طوطی	۱۵۴۴۷۱	۲		*					
۱۳۴	چشمه قلعه نیچه	۱۵۴۴۷۳	۴		*					
۱۳۵	چلر تک	۱۵۴۴۷۴	۱		*					
۱۳۶	چهار چشمه بالا	۱۵۴۴۷۵	۳		*					
۱۳۷	چهار چشمه پاشین	۱۵۴۴۷۶	۳		*					
۱۳۸	چهار چشمه رضی	۱۵۴۴۷۷	۳		*					
۱۳۹	چپرک	۱۵۴۴۷۸	۳		*					
۱۴۰	چیو ک	۱۵۴۴۷۹	۳		*					
۱۴۱	حاجی آباد	۱۵۴۴۸۰	۳		*					
۱۴۲	حسن آباد	۱۵۴۴۸۲	۴		*					

کد نوع راه آبادی، جاده اسفالت ۱، جاده شوسه ۲، جاده خاکی ۳، بارود ۴، سایر رایج راه آسپت یا راه آبی ۵، نامشخص ۶

نوع راه و فعالیت کشاورزی آبادیهای خالی از سکنه شهرستان

شماره ردیف	آبادی	کد آبادی	نوع راه آبادی (کد)	فعالیت کشاورزی						
				زراعت	باغداری	دامداری و دامپروری	پرورش طیور	پرورش گاو ابریشم	پرورش بز و گوسفند	پرورش ماهی
۱	۲	۳	۴	۵	۶	۷	۸	۹	۱۰	۱۱
۱۴۳	حمن آباد	۱۵۴۴۸۴	۲	*	*					
۱۴۴	حمن آباد	۱۵۴۴۸۱	۲	*	*					
۱۴۵	حمن آباد	۱۵۴۴۸۶	۲	*	*					
۱۴۶	حمن آباد	۱۵۴۴۸۵	۴	*	*					
۱۴۷	حمن آباد گل و چاقی	۱۵۴۴۸۷	۴	*	*					
۱۴۸	حصار و	۱۵۴۴۸۸	۴							
۱۴۹	حیدر آباد	۱۵۴۴۹۱	۲							
۱۵۰	حیو اتک	۱۵۴۴۹۲	۲	*	*					
۱۵۱	خاتون آباد	۱۵۴۴۹۳	۲	*	*					
۱۵۲	خرمک	۱۵۴۴۹۵	۲	*	*					
۱۵۳	خورشید آباد	۱۵۴۴۹۶	۵	*	*					
۱۵۴	خوتند	۱۵۴۵۰۰	۴	*	*					
۱۵۵	خوتکوک	۱۵۴۵۰۲	۴	*	*					
۱۵۶	خوتکوک	۱۵۴۵۰۱	۲	*	*					
۱۵۷	خوتیک	۱۵۴۵۰۳	۲	*	*					
۱۵۸	خوتیک پناه	۱۵۴۵۰۵	۲	*	*					
۱۵۹	خوتیکک	۱۵۴۵۰۹	۲	*	*					
۱۶۰	خیر آباد	۱۵۴۵۱۰	۲	*	*					
۱۶۱	خیر اتک	۱۵۴۵۱۱	۱	*	*					
۱۶۲	دادشج	۱۵۴۵۱۲	۲	*	*					
۱۶۳	درنی	۱۵۴۵۱۳	۴	*	*					
۱۶۴	درودی	۱۵۴۵۱۴	۲	*	*					
۱۶۵	دره خاکستر سفلی	۱۵۴۵۱۵	۲	*	*					
۱۶۶	دره گز	۱۵۴۵۱۷	۲	*	*					
۱۶۷	ده نیلا	۱۵۴۵۱۸	۲	*	*					
۱۶۸	ده ملک	۱۵۴۵۱۹	۲	*	*					
۱۶۹	دهنه	۱۵۴۵۲۰	۲	*	*					
۱۷۰	دهنه کلاک	۱۵۴۵۲۱	۲	*	*					
۱۷۱	دیزوک	۱۵۴۵۲۲	۲	*	*					
۱۷۲	رابک	۱۵۴۵۲۴	۲	*	*					
۱۷۳	رپنگ	۱۵۴۵۲۵	۲	*	*					
۱۷۴	رمنج	۱۵۴۵۲۷	۲	*	*					
۱۷۵	رودخاران	۱۵۴۵۳۰	۲	*	*					
۱۷۶	رودلوش	۱۵۴۵۳۲	۴	*	*					
۱۷۷	زرخ	۱۵۴۵۳۴	۴	*	*					
۱۷۸	زرده	۱۵۴۵۳۵	۴	*	*					
۱۷۹	زنگالی نیلا	۱۵۴۵۳۷	۲	*	*					
۱۸۰	زنگالی پاشین	۱۵۴۵۳۸	۲	*	*					
۱۸۱	زنگه	۱۵۴۵۳۹	۲	*	*					
۱۸۲	زندوشی	۱۵۴۵۴۰	۱	*	*					
۱۸۳	زومیه	۱۵۴۵۴۳	۲	*	*					
۱۸۴	زیباد	۱۵۴۵۴۴	۲	*	*					
۱۸۵	زیرنج	۱۵۴۵۴۵	۲	*	*					
۱۸۶	زین آباد	۱۵۴۵۴۷	۴	*	*					
۱۸۷	هر آب پاشین	۱۵۴۵۴۹	۲	*	*					

کد نوع راه آبادی: جاده اسفالت ۱، جاده شوسه ۲، جاده خاکی ۳، مالرو ۴، سایر (اینجگاه راه آهن، پاره آبی، ۵) نامشخص ۶

نوع راه و فعالیت کما و دزدی آبادیهای خالی از سکنه شهرستان قزوین

شماره ردیف	آبادی	کد آبادی	نوع راه آبادی (کد)	فعالیت کما و دزدی						
				زراعت	بهداری	دولتی و دولتی	پدرش بیومر	پدرش کریم ابیم	پدرش زینعل	پدرش بابی
۱	۲	۳	۴	۵	۶	۷	۸	۹	۱۰	۱۱
۱۸۸	هر اهلیات بیباغ	۱۵۴۵۵۰	۲	*	*					
۱۸۹	مرغ اسباد	۱۵۴۵۵۱	۴	*	*					
۱۹۰	مر خنج	۱۵۴۵۵۲	۲	*	*					
۱۹۱	مردم	۱۵۴۵۵۳	۲	*	*					
۱۹۲	مردی چک	۱۵۴۵۵۵	۲	*	*					
۱۹۲	مفلح	۱۵۴۵۵۷	۲	*	*					
۱۹۴	مهرز ابه	۱۵۴۵۵۸	۲	*	*					
۱۹۵	مهندکت	۱۵۴۵۵۹	۲	*	*					
۱۹۶	منگن اسباد	۱۵۴۵۶۰	۲	*	*					
۱۹۷	مید اسباد	۱۵۴۵۶۱	۲	*	*					
۱۹۸	میر و گاه	۱۵۴۵۶۲	۲	*	*					
۱۹۹	میشه میر چندی	۱۵۴۵۶۳	۲	*	*					
۲۰۰	شاه بیگ	۱۵۴۵۶۵	۴	*	*					
۲۰۱	شاه تقی	۱۵۴۵۶۶	۴	*	*					
۲۰۲	شاه بیگ	۱۵۴۵۶۸	۲	*	*					
۲۰۳	شمس اسباد	۱۵۴۵۷۰	۲	*	*					
۲۰۴	شور اسباد	۱۵۴۵۷۲	۲	*	*					
۲۰۵	شور ابه	۱۵۴۵۷۳	۲	*	*					
۲۰۶	شور ابکت	۱۵۴۵۷۴	۴	*	*					
۲۰۷	شهرت سیمان خر اسبان	۱۵۴۵۷۸	۲	*	*					
۲۰۸	شهرار	۱۵۴۵۷۵	۲	*	*					
۲۰۹	شیر مرغ	۱۵۴۵۷۶	۲	*	*					
۲۱۰	شیر مهنج	۱۵۴۵۷۸	۲	*	*					
۲۱۱	شیرکت	۱۵۴۵۷۹	۴	*	*					
۲۱۲	سایح	۱۵۴۵۸۰	۲	*	*					
۲۱۲	طاق در	۱۵۴۵۸۱	۴	*	*					
۲۱۴	ظاهر اسباد	۱۵۴۵۸۲	۲	*	*					
۲۱۵	طریق اسباد	۱۵۴۵۸۳	۲	*	*					
۲۱۶	عباس اسباد	۱۵۴۵۸۶	۴	*	*					
۲۱۷	عباس اسبان	۱۵۴۵۸۴	۴	*	*					
۲۱۸	عباس اسباد	۱۵۴۵۸۵	۱	*	*					
۲۱۹	عباس اسباد	۱۵۴۵۸۷	۲	*	*					
۲۲۰	عباس اسباد	۱۵۴۵۹۰	۲	*	*					
۲۲۱	عباس اسباد	۱۵۴۵۸۹	۲	*	*					
۲۲۲	عرب اسباد	۱۵۴۵۹۲	۴	*	*					
۲۲۳	عرب اسباد	۱۵۴۵۹۴	۴	*	*					
۲۲۴	عشق اسباد	۱۵۴۵۹۵	۴	*	*					
۲۲۵	عشق اسباد	۱۵۴۵۹۷	۲	*	*					
۲۲۶	علیو	۱۵۴۵۹۸	۲	*	*					
۲۲۷	علی اسباد	۱۵۴۶۰۱	۲	*	*					
۲۲۸	علی اسباد	۱۵۴۵۹۹	۲	*	*					
۲۲۹	علی اسباد	۱۵۴۶۰۰	۲	*	*					
۲۳۰	علی اسباد	۱۵۴۶۰۳	۲	*	*					
۲۳۱	علی اسباد	۱۵۴۶۰۶	۲	*	*					
۲۳۲	علی شاه	۱۵۴۶۰۸	۲	*	*					

کد نوع راه آبادی و جاده اسفالت ۱، جاده شوسه ۲، جاده خاکی ۳، مارو ۴، سایر (ایستگاه راه آهن باره آبی)، ۵، نامشخص ۶

نوع راه و فعالیت کشاورزی آبادیهای خالی از سکنه شهرستان - قاسمآباد

شماره ردیف	آبادی	کده آبادی	نوع راه آبادی (کده)	فعالیت کشاورزی						
				زراعت	باغداری	دامداری و دامپروری	پرورش طیور	پرورش گاو شیری	پرورش بومی	
۱	۲	۳	۴	۵	۶	۷	۸	۹	۱۰	۱۱
۲۳۲	غفر آباد	۱۵۴۴۲۹	۴	*						
۲۳۴	غیبی	۱۵۴۴۳۰	۳	*	*		*			
۲۳۵	فیروز آباد	۱۵۴۶۱۱	۳	*	*		*			
۲۳۶	فیروز بالا	۱۵۴۶۱۳	۳	*						
۲۳۷	فیروز پاشین	۱۵۴۶۱۴	۴	*						
۲۳۸	فیض آباد	۱۵۴۶۱۵	۳							
۲۳۹	قاسم آباد	۱۵۴۶۱۶	۴		*					
۲۴۰	قاسم آباد	۱۵۴۶۱۷	۳		*					
۲۴۱	قبول	۱۵۴۶۱۸	۴	*						
۲۴۲	قراشی	۱۵۴۶۱۹	۳	*						
۲۴۳	قلی	۱۵۴۶۲۰	۳	*	*					
۲۴۴	قندی	۱۵۴۶۲۱	۳							
۲۴۵	کاجو	۱۵۴۶۲۲	۳							
۲۴۶	کارخانه میمان	۱۵۴۶۲۳	۲	*						
۲۴۷	کاسیج	۱۵۴۶۲۴	۳							
۲۴۸	کاهو نکه	۱۵۴۶۲۵	۳	*						
۲۴۹	کاشی	۱۵۴۶۲۶	۳	*	*					
۲۵۰	کاکره	۱۵۴۶۲۷	۴	*	*					
۲۵۱	کاکلی	۱۵۴۶۲۸	۴							
۲۵۲	کال شور	۱۵۴۶۲۹	۴	*						
۲۵۳	کیودان	۱۵۴۶۳۰	۳							
۲۵۴	کردیان	۱۵۴۶۳۱	۴	*						
۲۵۵	کردیان	۱۵۴۶۳۲	۳	*	*					
۲۵۶	کرکک بالا	۱۵۴۶۳۴	۳	*	*					
۲۵۷	کمه	۱۵۴۶۳۶	۳	*						
۲۵۸	کشمش	۱۵۴۶۳۷	۳							
۲۵۹	کن ترغ	۱۵۴۶۳۸	۳	*						
۲۶۰	کلدر کسقلی	۱۵۴۶۳۹	۴	*	*					
۲۶۱	کلدر کسقلیا	۱۵۴۶۴۰	۴	*	*					
۲۶۲	کلاته ایر اهیمی	۱۵۴۶۴۲	۳							
۲۶۳	کلاته استادعلی	۱۵۴۶۴۴	۴	*						
۲۶۴	کلاته اسحاق خلیلی	۱۵۴۶۴۵	۱	*						
۲۶۵	کلاته اسکندر	۱۵۴۶۴۶	۴	*						
۲۶۶	کلاته اقلان	۱۵۴۶۴۷	۳	*						
۲۶۷	کلاته اقلان حسین	۱۵۴۶۴۸	۳	*	*					
۲۶۸	کلاته اینده	۱۵۴۶۴۹	۳							
۲۶۹	کلاته بیدو	۱۵۴۶۵۱	۳	*						
۲۷۰	کلاته پاشین	۱۵۴۶۵۲	۳	*						
۲۷۱	کلاته چس	۱۵۴۶۵۴	۴	*	*					
۲۷۲	کلاته حسن آبادی	۱۵۴۶۵۵	۳	*	*					
۲۷۳	کلاته حسن رضا	۱۵۴۶۵۶	۴	*						
۲۷۴	کلاته حسن نخی	۱۵۴۶۵۷	۳	*						
۲۷۵	کلاته حسین آباد	۱۵۴۷۹۲	۱	*						
۲۷۶	کلاته خاری	۱۵۴۶۵۸	۳	*	*					
۲۷۷	کلاته خیری	۱۵۴۶۶۱	۳	*	*					

کد نوع راه آبادی: جاده اسفالت ۱، جاده شوسه ۲، جاده خاکی ۳، مارود ۴، سایر (ایستگاه راه آهن، باره آبی) ۵، نامشخص ۶

نوع راه و فعالیت کشاورزی آبادیهای خالی از سکنه شهرستان قزوین

شماره ردیف	آبادی	کده آبادی	نوع راه آبادی رکنه	فعالیت کشاورزی						
				زراعت	باغداری	دامداری و دامپروری	پرورش طیور	پرورش گاو برهیم	پرورش بز و گوسفند	پرورش ماهی
۱	۲	۳	۴	۵	۶	۷	۸	۹	۱۰	۱۱
۲۷۸	کلاته ربیع	۱۵۴۶۶۳	۲	*	*					
۲۷۹	کلاته رحمان	۱۵۴۶۶۴	۲	*	*					
۲۸۰	کلاته سید	۱۵۴۶۶۷	۴	*	*					
۲۸۱	کلاته سید	۱۵۴۶۶۸	۲	*	*					
۲۸۲	کلاته شور	۱۵۴۶۶۹	۲	*	*					
۲۸۳	کلاته شور ایت	۱۵۴۶۷۰	۲	*	*					
۲۸۴	کلاته شیخ	۱۵۴۶۷۱	۲	*	*					
۲۸۵	کلاته شیرازی	۱۵۴۶۷۲	۴	*	*					
۲۸۶	کلاته سعیدیهی	۱۵۴۶۷۳	۲	*	*					
۲۸۷	کلاته عطا	۱۵۴۶۷۵	۲	*	*					
۲۸۸	کلاته علی آباد	۱۵۴۶۷۶	۴	*	*					
۲۸۹	کلاته علی اکبر	۱۵۴۶۷۷	۳	*	*					
۲۹۰	کلاته علی رضا	۱۵۴۶۷۸	۳	*	*					
۲۹۱	کلاته علی قاسم	۱۵۴۶۷۸	۴	*	*					
۲۹۲	کلاته عیسی	۱۵۴۶۷۹	۲	*	*					
۲۹۳	کلاته غلام رضا	۱۵۴۶۸۰	۲	*	*					
۲۹۴	کلاته قاسمی	۱۵۴۶۸۱	۴	*	*					
۲۹۵	کلاته کر	۱۵۴۶۸۲	۴	*	*					
۲۹۶	کلاته کر بلاکی قرمیان	۱۵۴۶۸۳	۲	*	*					
۲۹۷	کلاته کر بلاکی بیسی	۱۵۴۶۸۴	۲	*	*					
۲۹۸	کلاته گل هفر	۱۵۴۶۸۶	۴	*	*					
۲۹۹	کلاته کمر	۱۵۴۶۸۷	۴	*	*					
۳۰۰	کلاته کیانچکان	۱۵۴۶۸۸	۳	*	*					
۳۰۱	کلاته کیفی	۱۵۴۶۸۹	۲	*	*					
۳۰۲	کلاته محمد شاه	۱۵۴۶۹۱	۲	*	*					
۳۰۳	کلاته مراد علی	۱۵۴۶۹۲	۲	*	*					
۳۰۴	کلاته مصری	۱۵۴۶۹۳	۴	*	*					
۳۰۵	کلاته ملا	۱۵۴۶۹۴	۴	*	*					
۳۰۶	کلاته موسی	۱۵۴۶۹۵	۳	*	*					
۳۰۷	کلاته موسی رحمان	۱۵۴۶۹۶	۳	*	*					
۳۰۸	کلاته نوری	۱۵۴۷۰۴	۳	*	*					
۳۰۹	کلاته نوری	۱۵۴۷۰۵	۴	*	*					
۳۱۰	کلاته نوری	۱۵۴۷۰۳	۲	*	*					
۳۱۱	کلاته نوری	۱۰۷۳۳۰۱	۲	*	*					
۳۱۲	کلاته نوری	۱۰۷۳۳۰۷	۲	*	*					
۳۱۳	کلاته نوری	۱۵۴۶۹۸	۳	*	*					
۳۱۴	کلاته نوری	۱۵۴۶۹۹	۴	*	*					
۳۱۵	کلاته نوری	۱۵۴۷۰۰	۳	*	*					
۳۱۶	کماکوه	۱۵۴۷۰۸	۴	*	*					
۳۱۷	کمرینگاه	۱۵۴۷۰۹	۴	*	*					
۳۱۸	کود انبار	۱۵۴۷۱۱	۳	*	*					
۳۱۹	کوساج	۱۵۴۷۱۲	۴	*	*					
۳۲۰	کوهباز علیا	۱۵۴۷۱۴	۳	*	*					
۳۲۱	کوهباز وسطی	۱۵۴۷۱۳	۳	*	*					
۳۲۲	کوهفک	۱۵۴۷۱۵	۲	*	*					

کد نوع راه آبادی: ۱ جاده اسفالت، ۲ جاده شوسه، ۳ جاده خاکی، ۴ مارو، ۵ سایر (بسته به راه آسفالته یا آبی)، ۵ نامشخص

نوع راه و فعالیت کشاورزی آبادیهای خالی از سکنه شهرستان قزوین

شماره ردیف	آبادی	کد آبادی	نوع راه آبادی (کد)	فعالیت کشاورزی						
				زراعت	باغداری	دامداری و دامپروری	پرورش طیور	پرورش گاو برهیم	پرورش بز و گوسفند	پرورش ماهی
۱	۲	۳	۴	۵	۶	۷	۸	۹	۱۰	۱۱
۲۲۲	کده گوشتیک	۱۵۴۷۱۶	۴							
۲۲۴	گردترس	۱۵۴۷۱۸	۲	*	*					
۲۲۵	گردگنج	۱۵۴۷۱۹	۴	*	*					
۲۲۶	گروک	۱۵۴۷۲۱	۱							
۲۲۷	گزن کشیده	۱۵۴۷۲۲	۲	*	*					
۲۲۸	گزن یک	۱۵۴۷۲۵	۳	*	*					
۲۲۹	گل او اچ	۱۵۴۷۲۶	۴	*	*					
۲۳۰	گلاوزان	۱۵۴۷۲۷	۴	*	*					
۲۳۱	گوش میاه	۱۵۴۷۲۸	۴	*	*					
۲۳۲	گیم	۱۵۴۷۳۰	۲	*	*					
۲۳۳	لطف آباد	۱۵۴۷۳۱	۲	*	*					
۲۳۴	لوش آب	۱۵۴۷۳۲	۲	*	*					
۲۳۵	لاچیک	۱۵۴۷۳۳	۴	*	*					
۲۳۶	مانندر	۱۵۴۷۳۴	۲							
۲۳۷	ماه پناهی	۱۵۴۷۳۵	۲	*	*					
۲۳۸	محمد آباد	۱۵۴۷۳۹	۲							
۲۳۹	محمد آباد	۱۵۴۷۳۸	۲							
۲۴۰	محمدخو	۱۵۴۷۴۰	۲	*	*					
۲۴۱	محمدیه	۱۵۴۷۴۱	۲	*	*					
۲۴۲	محمود	۱۵۴۷۴۲	۲	*	*					
۲۴۳	مرتضی آباد	۱۵۴۷۴۴	۲	*	*					
۲۴۴	مزار انجیری	۱۵۴۷۴۶	۲							
۲۴۵	مزار سلطان حسین مرادی	۱۵۴۷۴۱	۱							
۲۴۶	ملک آباد	۱۵۴۷۵۱	۲	*	*					
۲۴۷	مشوری	۱۵۴۷۵۲	۲							
۲۴۸	مورنج	۱۵۴۷۵۳	۴	*	*					
۲۴۹	موسی آباد	۱۵۴۷۵۴	۳	*	*					
۲۵۰	مهمید	۱۵۴۷۵۶	۴	*	*					
۲۵۱	میانده	۱۵۴۷۶۰	۴	*	*					
۲۵۲	میانده	۱۵۴۷۶۱	۳	*	*					
۲۵۳	میر آباد	۱۵۴۷۶۲	۴	*	*					
۲۵۴	میرباز دید	۱۵۴۷۶۳	۲	*	*					
۲۵۵	میهمک	۱۵۴۷۶۴	۲	*	*					
۲۵۶	میشتات	۱۵۴۷۶۵	۴	*	*					
۲۵۷	نات	۱۵۴۷۶۶	۴	*	*					
۲۵۸	نخودی	۱۵۴۷۶۷	۳	*	*					
۲۵۹	نخو خید	۱۵۴۷۶۸	۴	*	*					
۲۶۰	نقمت	۱۵۴۷۶۹	۲	*	*					
۲۶۱	نقره زنوک	۱۵۴۷۷۰	۲	*	*					
۲۶۲	نور آباد	۱۵۴۷۷۲	۲	*	*					
۲۶۳	نوروز بالا	۱۵۴۷۷۳	۲	*	*					
۲۶۴	نوروز پاشین	۱۵۴۷۷۴	۳	*	*					
۲۶۵	نوغایب	۱۵۴۷۷۱	۳	*	*					
۲۶۶	نوگنده	۱۵۴۷۷۵	۲	*	*					
۲۶۷	نی گوک	۱۵۴۷۷۷	۲	*	*					

کد نوع راه آبادی: ۱ جاده آسفالت، ۲ جاده شوسه، ۳ جاده خاکی، ۴ مارود، ۵ سایر (بسیج و راه آهن یا راه آبی)، ۵، ناشخص

نوع راه و فعالیت کشاورزی آبادیهای خالی از سکنه شهرستان قاشقانات

شماره ردیف	آبادی	کده آبادی	نوع راه آبادی (کده)	فعالیت کشاورزی						
				زراعت	باغداری	دامداری و دامپروری	پرورش طیور	پرورش گاو برهیم	پرورش بز و گوسفند	پرورش ماهی
۱	۲	۳	۴	۵	۶	۷	۸	۹	۱۰	۱۱
۲۶۸	وراز	۱۵۴۷۷۸	۴	*	*					
۲۶۹	رندبیک	۱۵۴۷۸۲	۲	*	*					
۲۷۰	رترک	۱۵۴۷۸۴	۴	*	*					
۲۷۱	هاقم آباد	۱۵۴۷۹۹	۲	*	*		*			
۲۷۲	هم هم	۱۵۴۷۸۵	۴	*	*					
۲۷۳	هسته آباد	۱۵۴۷۸۷	۳	*	*					
۲۷۴	همه چاه	۱۵۴۷۸۸	۲	*	*					
۲۷۵	یکسرویه	۱۵۴۷۸۹	۴	*	*					
دهستان زهان										
۱	ابله	۱۵۵۱۹۱	۲	*	*					
۲	انغاز	۱۵۵۱۹۲	۲	*	*					
۳	اکبر آباد	۱۵۵۱۹۶	۳	*	*					
۴	التک	۱۵۵۱۹۷	۴	*	*					
۵	بیابانج	۱۵۵۱۹۹	۴	*	*					
۶	بیامرغ پایین	۱۵۵۲۰۰	۳	*	*					
۷	بن آباد	۱۵۵۲۰۷	۲	*	*					
۸	بندغر غابیه	۱۵۵۲۰۸	۴	*	*					
۹	بیدر	۱۵۵۲۱۰	۴	*	*					
۱۰	بیقه بالا	۱۵۵۲۱۱	۴	*	*					
۱۱	تک سافریز	۱۵۵۲۱۷	۴	*	*					
۱۲	تنگی	۱۵۵۲۱۸	۴	*	*					
۱۳	جعفر آباد	۱۵۵۲۲۱	۳	*	*					
۱۴	جلگه قاشی	۱۵۵۲۲۲	۳	*	*					
۱۵	چنگلان	۱۵۵۲۲۳	۴	*	*					
۱۶	جوزیدر	۱۵۵۲۲۴	۴	*	*					
۱۷	چاه توری	۱۵۵۲۲۶	۳	*	*					
۱۸	چاه حاجی مهر	۱۵۵۲۲۷	۳	*	*					
۱۹	چاه رستمی	۱۵۵۲۲۸	۲	*	*					
۲۰	چاه سر جلگه	۱۵۵۲۲۹	۴	*	*					
۲۱	چاه عباس پور	۱۵۵۲۳۰	۲	*	*					
۲۲	چاه علیزاده	۱۵۵۲۳۱	۲	*	*					
۲۳	چاه قاپتی	۱۵۵۲۳۲	۴	*	*					
۲۴	چاه قطبی	۱۵۵۳۳۳	۲	*	*					
۲۵	چاه کندر بالا	۱۵۵۳۳۳	۲	*	*					
۲۶	چاه کندر پایین	۱۵۵۳۳۴	۲	*	*					
۲۷	چاه نظاری	۱۵۵۳۳۵	۲	*	*					
۲۸	چشمه بن بید	۱۵۵۳۳۶	۳	*	*					
۲۹	چشمه تک	۱۵۵۳۳۷	۴	*	*					
۳۰	چشمه موله و طوطی	۱۵۵۳۳۸	۴	*	*					
۳۱	دهن آباد	۱۵۵۳۴۰	۲	*	*					
۳۲	دهن آباد	۱۵۵۳۴۱	۴	*	*					
۳۳	حوش حافظه	۱۵۵۳۴۳	۲	*	*					
۳۴	حوش دق	۱۵۵۳۴۴	۲	*	*					
۳۵	حوش شاختی	۱۵۵۳۴۵	۲	*	*					
۳۶	حوش مولید	۱۵۵۳۴۶	۲	*	*					

کد نوع راه آبادی: ۱ جاده استان، ۲ جاده خاکی، ۳ مالرو، ۴ سایر (در سطح راه آهن یا راه آبی)، ۵ ناشخص

نوع راه و فعالیت کشاورزی آبادیهای خالی از سکنه شهرستان قزوین

شماره ریف	آبادی	کده آبادی	نوع راه آبادی (کده)	فعالیت کشاورزی						
				زراعت	باغداری	دامداری و دامپروری	پرورش طیور	پرورش گاو بز و شتر	پرورش ماهی	
۱	۲	۳	۴	۵	۶	۷	۸	۹	۱۰	۱۱
۲۷	۱۵۵۲۴۷	۲	*	*					
۲۸	۱۵۵۲۴۸	۲	*	*					
۲۹	۱۵۵۲۵۶	۴							
۴۰	۱۵۵۲۶۱	۴	*	*					
۴۱	۱۵۵۲۶۲	۲							
۴۲	۱۵۵۲۶۴	۲							
۴۳	۱۵۵۲۶۵	۲							
۴۴	۱۵۵۲۶۶	۲							
۴۵	۱۵۵۲۲۱	۴	*	*					
۴۶	۱۵۵۲۶۹	۴	*	*					
۴۷	۱۵۵۲۷۰	۲	*	*					
۴۸	۱۵۵۲۷۱	۲							
۴۹	۱۵۵۲۷۲	۲							
۵۰	۱۵۵۲۷۴	۲							
۵۱	۱۵۵۲۲۲	۴	*	*					
۵۲	۱۵۵۲۷۵	۲							
۵۳	۱۵۵۲۷۶	۴	*	*					
۵۴	۱۵۵۲۷۸	۴	*	*					
۵۵	۱۵۵۲۷۹	۴	*	*					
۵۶	۱۵۵۲۸۱	۲							
۵۷	۱۵۵۲۸۲	۲	*	*					
۵۸	۱۵۵۲۸۴	۲	*	*					
۵۹	۱۵۵۲۸۶	۲	*	*					
۶۰	۱۵۵۲۸۷	۲	*	*					
۶۱	۱۵۵۲۸۸	۴	*	*					
۶۲	۱۵۵۲۸۹	۲	*	*					
۶۳	۱۵۵۲۹۱	۴	*	*					
۶۴	۱۵۵۲۹۲	۴	*	*					
۶۵	۱۵۵۲۹۳	۲							
۶۶	۱۵۵۲۹۴	۴	*	*					
۶۷	۱۵۵۲۹۵	۴	*	*					
۶۸	۱۵۵۲۹۷	۲							
۶۹	۱۵۵۲۹۸	۲							
۷۰	۱۵۵۲۹۹	۲							
۷۱	۱۵۵۳۰۰	۴							
۷۲	۱۵۵۳۰۱	۲							
۷۳	۱۵۵۲۹۶	۴							
۷۴	۱۵۵۳۰۴	۲							
۷۵	۱۵۵۳۰۶	۴	*	*					
۷۶	۱۵۵۳۰۷	۴							
۷۷	۱۵۵۳۰۸	۴							
۷۸	۱۵۵۳۱۴	۴	*	*					
۷۹	۱۵۵۳۱۵	۲	*	*					
۸۰	۱۵۵۳۱۶	۲	*	*					
۸۱	۱۵۵۳۱۷	۴	*	*					

کد نوع راه آبادی: جاده اسفالت ۱، جاده شوسه ۲، جاده خاکی ۳، مارود ۴، سایر (ایستگاه راه آهن، باره آبجی) ۵، نامشخص ۶

نوع راه و فعالیت کشاورزی آبادیهای خالی از سکنه شهرستان قزوین

شماره ریف	آبادی	کد آبادی	نوع راه آبادی (کد)	فعالیت کشاورزی								
				۱	۲	۳	۴	۵	۶	۷		
۸۲	۱۵۵۳۱۸	۲									
۸۲	۱۵۵۳۲۰	۲									
	دوستان فاخرخت											
۱	۱۵۵۴۵۱	۲									
۲	۱۵۵۴۵۳	۲									
۳	۱۵۵۴۵۴	۲									
۴	۱۵۵۴۵۸	۲									
۵	۱۵۵۴۵۹	۲									
۶	۱۵۵۴۶۰	۲									
۷	۱۵۵۴۶۱	۲									
۸	۱۵۵۴۶۲	۲									
۹	۱۵۵۴۶۳	۲									
۱۰	۱۵۵۴۶۵	۲									
۱۱	۱۶۳۵۶۶	۲									
۱۲	۱۵۵۴۶۸	۲									
۱۳	۱۶۳۵۶۷	۴									
۱۴	۱۵۵۴۶۹	۴									
۱۵	۱۵۵۴۷۰	۲									
۱۶	۱۵۵۴۷۱	۴									
۱۷	۱۵۵۴۷۲	۲									
۱۸	۱۵۵۴۷۳	۲									
۱۹	۱۵۵۴۷۴	۴									
۲۰	۱۵۵۴۷۵	۲									
۲۱	۱۵۵۵۰۷	۴									
۲۲	۱۵۵۵۰۴	۴									
۲۳	۱۵۵۵۰۸	۴									
۲۴	۱۵۵۴۷۶	۲									
۲۵	۱۵۵۴۷۷	۲									
۲۶	۱۵۵۴۷۸	۴									
۲۷	۱۵۵۴۷۹	۲									
۲۸	۱۵۵۴۸۰	۲									
۲۹	۱۵۵۴۸۱	۲									
۳۰	۱۵۵۴۸۲	۲									
۳۱	۱۵۵۴۸۳	۲									
۳۲	۱۵۵۴۸۴	۲									
۳۳	۱۵۵۴۸۵	۲									
۳۴	۱۵۵۴۸۷	۲									
۳۵	۱۵۵۴۸۸	۲									
۳۶	۱۵۵۴۸۹	۲									
۳۷	۱۵۵۴۹۰	۲									
۳۸	۱۵۵۴۹۱	۲									
۳۹	۱۵۵۴۹۲	۲									
۴۰	۱۵۵۴۹۳	۲									
۴۱	۱۵۵۴۹۴	۲									
۴۲	۱۵۵۴۹۵	۲									

کد نوع راه آبادی: جاده اسفالت ۱، جاده شوسه ۲، جاده خاکی ۳، مارود ۴، سایر (ایستگاه راه آهن، باره آبجی، ۵، نامشخص ۶)

نوع راه و فعالیت کشاورزی آبادیهای خالی از سکنه شهرستان قزوین

شماره ردیف	آبادی	کد آبادی	نوع راه آبادی (کد)	فعالیت کشاورزی						
				زراعت	باغداری	دامداری و دامپروری	پرورش طیور	پرورش کرم ابریشم	پرورش زنبورسل	پرورش ماهی
۱)	۲	۳	۴	۵	۶	۷	۸	۹	۱۰	۱۱
۴۳	حوض قاسم	۱۵۵۴۹۶	۲							
۴۴	حوض کتیر	۱۵۵۴۹۷	۴							
۴۵	سبز گزی	۱۵۵۴۹۸	۲							
۴۶	بیزدان سفلی	۱۵۵۵۰۲	۲							
دهستان فتدخت										
۱	ابهر تک	۱۵۵۵۵۷	۴	*						
۲	پیک استان	۱۵۵۵۶۶	۲	*						
۳	فیروز آباد	۱۵۵۵۷۳	۴	*						
۴	کافور	۱۵۵۵۷۴	۴	*						
۵	کرک مرهنگ	۱۵۵۵۷۵	۲							
۶	کریزان علیا	۱۵۵۵۷۷	۲							
۷	کلاته زرد	۱۵۵۵۷۸	۲							
۸	کلاته میریوسف	۱۵۵۵۸۰	۲	*						
۹	کلاته میو	۱۵۵۵۸۱	۲	*						
۱۰	شیخون	۱۵۵۵۸۸	۴							
۱۱	وتد علیا	۱۵۵۵۹۰	۴	*						
دهستان گز تک										
۱	احمد آباد	۱۵۵۶۲۷	۲							
۲	امروتک	۱۵۵۶۳۰	۴	*						
۳	بازرگان	۱۵۵۶۳۲	۴							
۴	بلبل آباد	۱۵۵۶۳۴	۴							
۵	پلور بالا	۱۵۵۶۳۶	۲	*						
۶	پلور پایین	۱۵۵۶۳۷	۲	*						
۷	چاه رود	۱۵۵۶۴۰	۲							
۸	چاه سر دره	۱۵۵۶۴۱	۴							
۹	چشمه سبز	۱۵۵۶۴۲	۴							
۱۰	حمین آباد	۱۵۵۶۴۴	۲	*						
۱۱	حوض سلیمان	۱۵۵۶۴۶	۲							
۱۲	دره	۱۵۵۶۵۰	۲							
۱۳	کلاته کرم	۱۵۵۶۵۷	۲	*						
دهستان گز تخت										
۱	پادگاه کوریگان	۱۵۵۷۳۲	۲							
۲	پادگاه گردگری	۱۵۵۷۳۳	۲							
۳	پادگاه مار زنگی	۱۵۵۷۳۷	۲							
۴	چاه مشرف	۱۵۵۷۱۳	۴							
۵	چاه تک	۱۵۵۷۱۵	۲							
۶	چاه کر	۱۵۵۷۱۷	۲							
۷	چشمه خوشاب	۱۵۵۷۲۰	۲							
۸	دار آباد	۱۵۵۷۲۳	۲							
۹	مر شنگل	۱۵۵۷۲۴	۴							
۱۰	کلاته صوفی	۱۵۵۷۲۷	۲	*						
۱۱	مزار مار زنگی	۱۵۵۷۳۸	۲							
دهستان نیمبلوک										
۱	ابشار	۱۵۵۷۷۲	۴	*						

کد نوع راه آبادی و جاده اسفالت ۱، جاده شوسه ۲، جاده خاکی ۳، مارود ۴، سایر (ایستگاه راه آهن، باره آبی)، ۵، نامشخص ۶

نوع راه و فعالیت کشاورزی آبادیهای خالی از سکنه شهرستان قزوین

شماره ردیف	آبادی	کد آبادی	نوع راه آبادی (کد)	فعالیت کشاورزی						
				زراعت	باغداری	دامداری و دامپروری	پرورش طیور	پرورش گاو برهیم	پرورش بز و گوسفند	پرورش ماهی
۱	۲	۳	۴	۵	۶	۷	۸	۹	۱۰	۱۱
۲	اکبری	۱۵۵۷۷۷	۲	*	*					
۳	امروزی	۱۵۵۷۷۸	۳	*	*					
۴	اهنگران	۱۵۵۷۷۹	۳							
۵	بادامدر	۱۵۵۷۸۲	۴	*	*					
۶	باغ میر	۱۵۵۷۸۵	۳							
۷	باغچه	۱۵۵۷۸۱	۳	*	*					
۸	برز آباد پاشین	۱۵۵۷۸۸	۳							
۹	بن چوز	۱۵۵۷۹۲	۴		*	*				
۱۰	بنو غمان	۱۵۵۷۹۴	۳	*	*					
۱۱	بیدر	۱۵۵۷۹۵	۲	*	*					
۱۲	بیدنصر و	۱۵۵۷۹۶	۴	*	*					
۱۳	بیدرک	۱۵۵۷۹۷	۴	*	*					
۱۴	پارک	۱۵۵۷۹۹	۳							
۱۵	پده	۱۵۵۸۰۰	۳	*	*					
۱۶	پشت ابشار	۱۵۵۸۰۱	۴	*	*					
۱۷	پلنگی	۱۵۵۸۰۲	۴	*	*					
۱۸	پهمدر	۱۵۵۸۰۳	۴	*	*					
۱۹	پیچکرو داخوند	۱۵۵۸۰۴	۳							
۲۰	پیچکرو دقلی	۱۵۵۸۰۵	۳							
۲۱	تکساجوت	۱۵۵۸۰۸	۲	*	*					
۲۲	تکسیدو	۱۵۵۸۰۹	۴	*	*					
۲۳	تکسیرندی	۱۵۵۸۱۰	۴	*	*					
۲۴	تکسپهر	۱۵۵۸۱۱	۲	*	*					
۲۵	تکسچوز بیلا	۱۵۵۸۱۲	۴	*	*					
۲۶	تکسچوز پاشین	۱۵۵۸۱۴	۲	*	*					
۲۷	تکسچشمه	۱۵۵۸۱۵	۳	*	*					
۲۸	تکسزار و	۱۵۵۸۱۶	۳	*	*					
۲۹	تکسزور و	۱۵۵۸۱۷	۴	*	*					
۳۰	تکسدرخت سید	۱۵۵۸۱۸	۴	*	*					
۳۱	تکسدرخت چوز	۱۵۵۸۱۹	۲	*	*					
۳۲	تکسزان	۱۵۵۸۲۰	۲	*	*					
۳۳	تکسرخ	۱۵۵۸۲۱	۳	*	*					
۳۴	تکسسیاه	۱۵۵۸۲۲	۴	*	*					
۳۵	تکسمر	۱۵۵۸۲۳	۴	*	*					
۳۶	تکسقال پلنگ	۱۵۵۸۱۲	۴	*	*					
۳۷	تکسکلاته سری	۱۵۵۸۲۴	۴	*	*					
۳۸	تکسکموک	۱۵۵۸۲۵	۴	*	*					
۳۹	تکسکوز	۱۵۵۸۲۶	۳	*	*					
۴۰	تکسیوزی	۱۵۵۸۲۷	۴	*	*					
۴۱	تودان	۱۵۵۸۲۸	۴	*	*					
۴۲	ثورو	۱۵۵۸۳۱	۲	*	*					
۴۳	چوز و	۱۵۵۸۳۴	۴	*	*					
۴۴	چاه افغانی	۱۵۵۸۳۵	۲	*	*					
۴۵	چاه حاجی حسین	۱۵۶۰۴۶	۳	*	*					
۴۶	چاه حاجی نوروز	۱۵۶۰۴۸	۳	*	*					

کد نوع راه آبادی: ۱ جاده آسفالت، ۲ جاده شوسه، ۳ جاده خاکی، ۴ مالرد، ۵ سایر (ایستگاه راه آهن، باره آبی)، ۵ نامشخص

نوع راه و فعالیت کشاورزی آبادیهای خالی از سکنه شهرستان قزوین

شماره ریف	آبادی	کد آبادی	نوع راه آبادی (کد)	فعالیت کشاورزی						
				زراعت	باغداری	دامداری و دامپروری	پرورش طیور	پرورش گاو و گاو شیری	پرورش بز و بچه بز	پرورش ماهی
۱	۲	۳	۴	۵	۶	۷	۸	۹	۱۰	۱۱
۴۷	چاه دبه	۱۵۵۸۲۸	۲							
۴۸	چاه دهنه بالا	۱۵۵۸۴۰	۲							
۴۹	چاه رحیمی	۱۵۶۰۴۵	۲	*	*					
۵۰	چاه رضا	۱۵۶۰۵۱	۲	*	*					
۵۱	چاه ریزه کوه	۱۵۵۸۴۲	۲							
۵۲	چاه زندی	۱۵۵۸۴۳	۲		*					
۵۳	چاه شریفت	۱۵۶۰۴۹	۲		*					
۵۴	چاه شماره ۱۰	۱۵۵۸۴۴	۲		*					
۵۵	چاه شماره ۲۰	۱۵۵۸۴۵	۲		*					
۵۶	چاه شماره ۲۱	۱۵۵۸۴۸	۲		*					
۵۷	چاه شماره ۲۰	۱۵۵۸۵۰	۲		*					
۵۸	چاه شماره ۲۲	۱۵۵۸۵۱	۲		*					
۵۹	چاه شماره ۲۲	۱۵۵۸۵۲	۲		*					
۶۰	چاه شماره ۲۳	۱۵۵۸۵۵	۲		*					
۶۱	چاه شماره ۴	۱۵۵۸۵۶	۲		*					
۶۲	چاه شماره ۲۴	۱۵۵۸۵۷	۲		*					
۶۳	چاه شماره ۵	۱۵۵۸۵۸	۲		*					
۶۴	چاه شماره ۱۵	۱۵۵۸۵۹	۲		*					
۶۵	چاه شماره ۲۵	۱۵۵۸۶۰	۲		*					
۶۶	چاه شماره ۲۵	۱۵۵۸۶۱	۲		*					
۶۷	چاه شماره ۶	۱۵۵۸۶۲	۲		*					
۶۸	چاه شماره ۱۶	۱۵۵۸۶۳	۲		*					
۶۹	چاه شماره ۲۶	۱۵۵۸۶۴	۲		*					
۷۰	چاه شماره ۷	۱۵۵۸۶۵	۲		*					
۷۱	چاه شماره ۱۷	۱۵۵۸۶۶	۲		*					
۷۲	چاه شماره ۲۷	۱۵۵۸۶۷	۲		*					
۷۳	چاه شماره ۲۷	۱۵۵۸۶۸	۳		*					
۷۴	چاه شماره ۱۹	۱۵۵۸۷۱	۲		*					
۷۵	چاه مولت	۱۵۶۰۴۴	۳	*	*					
۷۶	چاه عباس	۱۵۶۰۴۷	۳	*	*					
۷۷	چاه گل میر	۱۵۶۰۵۰	۳	*	*					
۷۸	چاه گلزار	۱۵۶۰۴۳	۳	*	*					
۷۹	چاه مشک	۱۵۵۸۷۴	۴							
۸۰	چاه وک	۱۵۵۸۷۶	۳	*	*					
۸۱	چرخوک	۱۵۵۸۷۷	۳	*	*					
۸۲	چشمه دراز	۱۵۵۸۷۸	۳	*	*					
۸۳	چشمه سردار	۱۵۵۸۷۹	۳	*	*					
۸۴	چشمه سیاه	۱۵۵۸۸۰	۴	*	*					
۸۵	چشمه شور	۱۵۵۸۸۱	۴	*	*					
۸۶	چشمه شیروک	۱۵۵۸۸۲	۴	*	*					
۸۷	چشمه قربانعلی	۱۵۵۸۸۳	۴	*	*					
۸۸	چشمه کربلائی علی	۱۵۵۸۸۴	۳	*	*					
۸۹	چشمه کریم	۱۵۵۸۸۵	۴	*	*					
۹۰	چشمه لاجی	۱۵۵۸۸۶	۴	*	*					
۹۱	چشمه نوز	۱۵۵۸۸۷	۴	*	*					

کد نوع راه آبادی: جاده اسفالت ۱، جاده شوسه ۲، جاده خاکی ۳، مالرود ۴، سایر (ایستگاه راه آهن، باره آبجی) ۵، نامشخص ۶

نوع راه و فعالیت کشاورزی آبادیهای خالی از سکنه شهرستان قزوین

شماره ردیف	آبادی	کد آبادی	نوع راه آبادی (کد)	فعالیت کشاورزی						
				پرورش ماهی	پرورش زنبور	پرورش کرم ابریشم	پرورش طیور	دامداری و دامپروری	باغداری	زراعت
۱)	۲	۳	۴	۵	۶	۷	۸	۹	۱۰	۱۱
۹۲	چنار	۱۵۵۸۸۸	۴	*	*					
۹۳	چنار ان	۱۵۵۸۸۹	۴	*	*					
۹۴	حسن آباد	۱۵۵۸۹۲	۴	*	*					
۹۵	حسین محمد علی	۱۵۵۸۹۴	۴	*	*					
۹۶	حیدر آباد	۱۵۵۸۹۵	۴	*	*					
۹۷	خدنک	۱۵۵۸۹۶	۴	*	*					
۹۸	خر اسگر	۱۵۵۸۹۷	۳							
۹۹	خیگو	۱۵۵۹۰۲	۳	*	*					
۱۰۰	در دنک پیلا	۱۵۵۹۰۴	۴	*	*					
۱۰۱	در دنک پاشین	۱۵۵۹۰۵	۴	*	*					
۱۰۲	دودو اتک	۱۵۵۹۰۸	۳	*	*					
۱۰۳	رحمت آباد	۱۵۵۹۱۲	۳	*	*					
۱۰۴	رشایر شاه	۱۵۵۹۱۳	۴	*	*					
۱۰۵	رخوان آباد	۱۵۵۹۱۴	۳	*	*					
۱۰۶	رملاه	۱۵۵۹۱۵	۴	*	*					
۱۰۷	روزگار	۱۵۵۹۱۶	۳	*	*					
۱۰۸	زرقه	۱۵۵۹۱۷	۴	*	*					
۱۰۹	زو	۱۵۵۹۱۸	۴	*	*					
۱۱۰	زوگرو	۱۵۵۹۱۹	۳	*	*					
۱۱۱	زیرین در	۱۵۵۹۲۰	۴	*	*					
۱۱۲	مر خستان	۱۵۵۹۲۲	۴	*	*					
۱۱۳	مر خو	۱۵۵۹۲۳	۴	*	*					
۱۱۴	مر فریز	۱۵۵۹۲۴	۳	*	*					
۱۱۵	مر گدار پیلا	۱۵۵۹۲۵	۳	*	*					
۱۱۶	مر گدار پاشین	۱۵۵۹۲۶	۳	*	*					
۱۱۷	منجتنک	۱۵۵۹۲۸	۳	*	*					
۱۱۸	متک ایله	۱۵۵۹۲۹	۴	*	*					
۱۱۹	متگر	۱۵۵۹۳۰	۲	*	*					
۱۲۰	مورو	۱۵۵۹۳۲	۳	*	*					
۱۲۱	میاهیر	۱۵۵۹۳۳	۴	*	*					
۱۲۲	میاه کوه پیلا	۱۵۵۹۳۴	۳	*	*					
۱۲۳	میاه کوه پاشین	۱۵۵۹۳۵	۳	*	*					
۱۲۴	میاه لاخ	۱۵۵۹۳۶	۳	*	*					
۱۲۵	مید آباد	۱۵۵۹۳۷	۳	*	*					
۱۲۶	میله لاخ	۱۵۵۹۳۸	۳	*	*					
۱۲۷	شبهستان	۱۵۵۹۴۱	۳	*	*					
۱۲۸	شمس	۱۵۵۹۴۰	۳	*	*					
۱۲۹	شیر مغز پیلا	۱۵۵۹۴۱	۴	*	*					
۱۳۰	طانگوک	۱۵۵۹۴۳	۳	*	*					
۱۳۱	عباس آباد	۱۵۵۹۴۴	۴	*	*					
۱۳۲	علم آباد	۱۵۵۹۴۶	۲	*	*					
۱۳۳	علم دشت	۱۵۵۹۴۷	۲	*	*					
۱۳۴	علی آباد	۱۵۵۹۴۸	۲	*	*					
۱۳۵	علی پلتنک	۱۵۵۹۴۹	۳	*	*					
۱۳۶	غریبو	۱۵۵۸۲۹	۳	*	*					

کد نوع راه آبادی: ۱- جاده اسفالت، ۲- جاده شوسه، ۳- جاده خاکی، ۴- مارو، ۵- سایر (ایستگاه راه آهن یا راه آبی)، ۵- ناشخص

نوع راه و فعالیت کشاورزی آبادیهای خالی از سکنه شهرستان قزوین

شماره ردیف	آبادی	کده آبادی	نوع راه آبادی (کده)	فعالیت کشاورزی						
				زراعت	باغداری	دامداری و دامپروری	پرورش طیور	پرورش گاو و بز	پرورش ماهی	
۱	۲	۳	۴	۵	۶	۷	۸	۹	۱۰	۱۱
۱۳۷	قربیزان	۱۵۵۹۵۲	۳	*	*					
۱۳۸	قاسم آباد	۱۵۵۹۵۴	۴	*	*					
۱۳۹	قهر آباد	۱۵۵۹۵۵	۴							
۱۴۰	کم ناصر	۱۵۵۹۵۷	۴							
۱۴۱	کرد آباد	۱۵۵۹۵۹	۳	*	*					
۱۴۲	کفتو کده	۱۵۵۹۶۰	۴	*	*					
۱۴۳	کلاته ابر شیخان نیلایا	۱۵۵۹۶۱	۴	*	*					
۱۴۴	کلاته ابر شیخان پاشین	۱۵۵۹۶۲	۳	*	*					
۱۴۵	کلاته اخوند	۱۵۵۹۶۳	۳	*	*					
۱۴۶	کلاته امین حسین	۱۵۵۹۶۴	۴	*	*					
۱۴۷	کلاته امین محمد	۱۵۵۹۶۵	۲	*	*					
۱۴۸	کلاته امین محمد	۱۵۵۹۶۶	۳	*	*					
۱۴۹	کلاته انابابا	۱۵۵۹۶۷	۴	*	*					
۱۵۰	کلاته بختی	۱۵۵۹۶۸	۴	*	*					
۱۵۱	کلاته تک حاجی	۱۵۵۹۶۹	۲	*	*					
۱۵۲	کلاته چندم	۱۵۵۹۷۲	۴	*	*					
۱۵۳	کلاته حاجی	۱۵۵۹۷۳	۳	*	*					
۱۵۴	کلاته حسن قلی	۱۵۵۹۷۴	۴	*	*					
۱۵۵	کلاته حسین خداداد	۱۵۵۹۷۵	۳	*	*					
۱۵۶	کلاته حاتم	۱۵۵۹۷۸	۲	*	*					
۱۵۷	کلاته سادات	۱۵۵۹۷۹	۳	*	*					
۱۵۸	کلاته شیب	۱۵۵۹۸۱	۳	*	*					
۱۵۹	کلاته شیخ مقلی	۱۵۵۹۸۲	۳	*	*					
۱۶۰	کلاته شیخ علیا	۱۵۵۹۸۳	۳	*	*					
۱۶۱	کلاته شیخ علی	۱۵۵۹۸۴	۴	*	*					
۱۶۲	کلاته سقر	۱۵۵۹۸۵	۴	*	*					
۱۶۳	کلاته ظهیر نیلایا	۱۵۵۹۸۶	۳	*	*					
۱۶۴	کلاته ظهیر نیلایا	۱۵۵۹۸۷	۳	*	*					
۱۶۵	کلاته عبدالحمین	۱۵۵۹۸۸	۳	*	*					
۱۶۶	کلاته عبداله	۱۵۵۹۸۹	۴	*	*					
۱۶۷	کلاته عدوی	۱۵۵۹۹۰	۴	*	*					
۱۶۸	کلاته علیرضا عبداله	۱۵۵۹۹۱	۲	*	*					
۱۶۹	کلاته علی چراغ	۱۵۵۹۹۲	۴	*	*					
۱۷۰	کلاته علی قلی	۱۵۵۹۹۳	۳	*	*					
۱۷۱	کلاته غلام	۱۵۵۹۷۰	۴	*	*					
۱۷۲	کلاته غلامرضا	۱۵۵۹۷۱	۴	*	*					
۱۷۳	کلاته کر بلائی حسن	۱۵۵۹۹۴	۳	*	*					
۱۷۴	کلاته کر بلائی حمین	۱۵۵۹۹۵	۲	*	*					
۱۷۵	کلاته کر بلائی علی اکبر	۱۵۵۹۹۶	۲	*	*					
۱۷۶	کلاته کوه	۱۵۵۹۹۷	۴	*	*					
۱۷۷	کلاته لوشاه	۱۵۵۹۹۸	۴	*	*					
۱۷۸	کلاته محمد آباد	۱۵۵۹۹۹	۴	*	*					
۱۷۹	کلاته محمد رحمان	۱۵۶۰۰۰	۳	*	*					
۱۸۰	کلاته محمد صادق	۱۵۶۰۰۱	۲	*	*					
۱۸۱	کلاته محمد واحد	۱۵۶۰۰۲	۳	*	*					

کد نوع راه آبادی: جاده اسفالت ۱، جاده شوسه ۲، جاده خاکی ۳، مالرو ۴، سایر (ایستگاه راه آهن یا راه آبی) ۵، نامشخص ۶

نوع راه و فعالیت کشاورزی آبادیهای خالی از سکنه شهرستان قاسمآباد

شماره ردیف	آبادی	کد آبادی	نوع راه آبادی (کد)	فعالیت کشاورزی						
				زراعت	باغداری	دامداری و دامپروری	پرورش طیور	پرورش گاو شیری	پرورش بومی	
۱	۲	۳	۴	۵	۶	۷	۸	۹	۱۰	۱۱
۱۸۲	کلاته مرادی	۱۵۶۰۰۳	۳	*	*					
۱۸۳	کلاته مرتضی	۱۵۶۰۰۴	۴	*	*					
۱۸۴	کلاته ملاعلی	۱۵۶۰۰۶	۴	*	*					
۱۸۵	کلاته ملامطهر	۱۵۶۰۰۷	۲	*	*					
۱۸۶	کلاته میرزا	۱۵۶۰۰۸	۴	*	*					
۱۸۷	کلاته شبلی	۱۵۶۰۰۹	۴	*	*					
۱۸۸	کلاته تنو	۱۵۶۰۱۱	۳	*	*					
۱۸۹	کلاته تنوروز	۱۵۶۰۱۲	۳	*	*					
۱۹۰	کمندر	۱۵۶۰۱۳	۳	*	*					
۱۹۱	کبیرک	۱۵۶۰۱۴	۴	*	*					
۱۹۲	گاوگوش	۱۵۶۰۱۶	۴	*	*					
۱۹۳	گنج مرغ	۱۵۶۰۲۱	۳	*	*					
۱۹۴	مارگیر	۱۵۶۰۲۲	۴	*	*					
۱۹۵	مردان شاه	۱۵۶۰۲۶	۳	*	*					
۱۹۶	مکارم پاشین	۱۵۶۰۳۰	۳	*	*					
۱۹۷	میاندشت	۱۵۶۰۳۲	۳	*	*					
۱۹۸	میم	۱۵۶۰۳۳	۳	*	*					
۱۹۹	میخ آباد	۱۵۶۰۳۴	۳	*	*					
۲۰۰	ناروک	۱۵۶۰۳۵	۴	*	*					
۲۰۱	ولسداد	۱۵۶۰۳۸	۴	*	*					
۲۰۲	وندیک	۱۵۶۰۵۲	۲	*	*					
۲۰۳	هدنیوک	۱۵۶۰۳۹	۲	*	*					
۲۰۴	بیکه چنار	۱۵۶۰۴۰	۴	*	*					
۲۰۵	بیکه درخت	۱۵۶۰۴۱	۴	*	*					
	سایر نقاط									

کد نوع راه آبادی: جاده اسفالت ۱، جاده شوسه ۲، جاده خاکی ۳، مارود ۴، سایر (بسیج راه آهن، باره آبی ۵)، نامشخص ۶