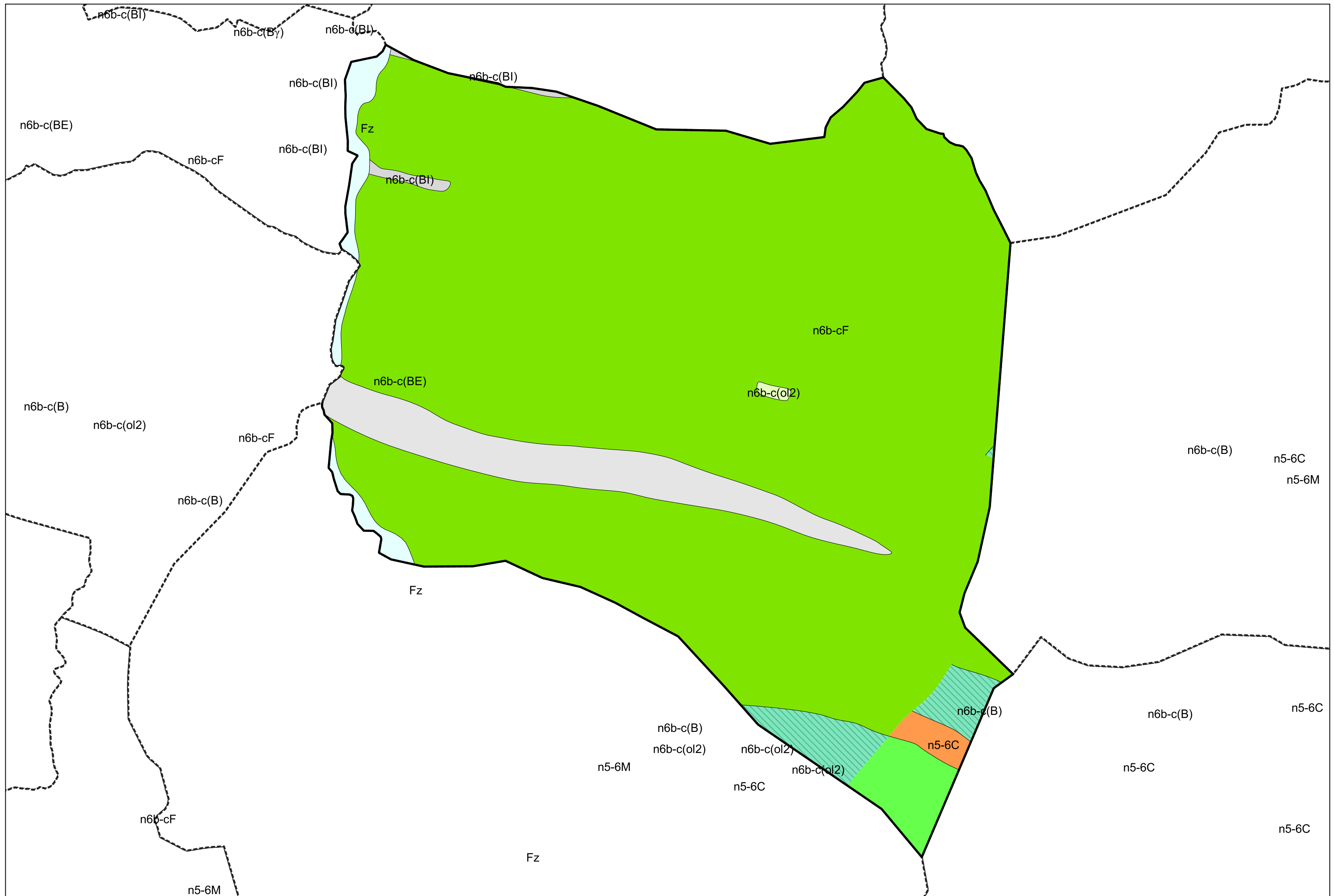










# Carte géologique des sols de la commune de Escots



# Légende la la carte géologique de la commune de Escots

-  Fz, Alluvions fluviatiles actuelles et subactuelles - 13
-  n6b-cF, Albien moyen-supérieur : Flysch noir ardoisier des Baronniees et Schistes d'Espieilh (est de l'Adour) - 116
-  n6b-c(BE), Albien moyen-supérieur : Flysch noir ardoisier des Baronniees, Brèches d' Esconnets à éléments paléozoiques - 118
-  n6b-c(BI), Albien moyen-supérieur : Flysch noir ardoisier des Baronniees, bancs de brèches à éléments paléozoiques - 121
-  n6b-c(B), Albien moyen-supérieur : Brèches de Batsère à éléments mésozoiques - 122
-  n6b-c(ol2), Albien moyen-supérieur : Brèches de Batsère, olistolithes de calcaire aptien - 123
-  n5-6M, Aptien - Albien : Marnes noires et calcaires argileux - 127
-  n5-6C, Aptien - Albien : Calcaires à Toucasia (faciès urgonien), calcarénites à entroques - 128

