

فرهنگ آبادیهای کشور

جلد پنجم

استان خراسان

کد شماره ۹:

شهرتانهای:

| | | |
|-------------|-------------|-------------|
| فردوس | توچان | کاشمر |
| کد شماره ۱۰ | کد شماره ۱۱ | کد شماره ۱۲ |
| گناباد | مشهد | نیشابور |
| کد شماره ۱۳ | کد شماره ۱۴ | کد شماره ۱۵ |

از انتشارات مرکز آمار ایران

بر اساس نتایج سرشماری عمومی آبانماه ۱۳۴۵

چاپ اول

بهمن ماه ۱۳۴۷



کتابخانه مرکز آمار ایران
شماره ۲۹۰۸
ن ۱۰

پیش گفتار

انتشار سری دیگری از نشریات مرکز آمار ایران تحت عنوان فرهنگ آبادیهای کشور به نیازی در زمینه در زمینه شناخت روشهای گوناگون میگوید. تحقیقاتی که در گذشته نشان دهنده تمایل مردم به آبادیهای کشور بود و موجب گسترش سازمانها و توسعه فعالیتها گردید، نیاز به اطلاعات آماری را بصورت ضرورتی قلمی جلوگرم ساخته است. روزی نیست که تقاضای متعدد از سازمانها و مراکز کشور و موسسات تجزیه و تحلیل به مرکز آمار ایران واصل نگردد. هدف کاشناسان و کارشناسان مرکز آمار ایران اینست که خدا کثر اطلاعات موجود در کشور را بهترین زبان ممکن در اختیار خوانندگان اطلاعات آماری قرار گیرد.

تا این حد هدف مستقیم کوشش ما در این روزی است تا با احصای طرحهای جدید و جامع محمودهای آماری جریان گرد و اطلاعات آماری موجود به یکجا نگاه داشته شود. خوشبختانه کارکنان مرکز آمار ایران با دقت و با نهایت دقت و عظمت در حل و فصل مشکلاتی که در گذشته پیش میامد و در پیوند خویش را بدون توقع یا تقاضا هر چه پیش از خدا میمانی که در اختیار ما درازند بدوش میکشند. بدین امید که مراحل عقب افتاده هر چه زودتر برپوده شود و روزی فرا رسد که کار در مسیر عادی خود میفتد.

با اینکه کیفیت کار مرکز آمار ایران همواره مورد توجه و تشویق صاحب نظران و دانشمندان و علاقمندان به آمار بوده و مع الوصف این افتخارها و بین موانع مرکز آمار ایران وجود دارد که سالهای گذشته باید با آمیختن شدیدی که اکنون کار شده کوشش کرد تا کلیه نیازیهای آماری کشور برطرف گردد.

تیم فرهنگ آبادیهای کشور غرض عظمت کاری از فعالیتهای فرعی کارکنان این مرکز را جزای سرشماری عمومی کشور بوده است که با داشتن وسائل کافی در حد بین آن با رعایت نفاست چاپ و مصرفی و هزینه نایب وقت هم آمده است. اندیشه تدارک پیشگیری و آبانماه ۱۳۴۵ که امر سرشماری بجهت مرکز آمار ایران تحول گشت پیدا شد و با وجود سنگینی برنام سرشماری تقسیم گشته شد طبق طرح جداگانه ای برنامه اصلی، آمار و اطلاعات مربوط به خصوصیات اقتصادی و اجتماعی آبادیهای کشور نیز گردآوری شود. داین فرهنگ که بزبانهای فارسی و انگلیسی تدوین شده بر اساس با فرماتاریخی جداگانه مورد بررسی قرار گرفته و در داخل خراسان با فرماتاریخی اطلاعات مربوط به خصوصیات اقتصادی و اجتماعی آبادیهای تابعه بطول متصرف گچ گردیده و در داخل هر شهرستان فهرست کلیه آبادیهای چسب دهستان و در داخل هر دهستان ترتیب جردفصا الفبا تنظیم شده است.

برای برآوردی مجموعاً ۱۹۳ صفت یا خصوصیت نشان داده شده است. این اطلاعات امکان هرگونه برنامه ریزی اقتصادی و اجتماعی از قبیل راه سازی، ارتباطات، آموزش، بهداشت و رفاه اجتماعی، توسعه تعاونیهب و سایر امور کشا و زنی و دانداری را در سطح روستا دست میدهد. با توجه اینکه اطلاعات مربوط به آبادیهای جداگانه و بطول متصرف داده شده است لذا از این اطلاعات نه تنها برای برنامهای مورد نظر در تعارض خاص سیستوان استفاده کرد بلکه هرگونه ترکیب آماری را در مناطق متین و نامتوز در ریهای اقتصادی و اجتماعی میتوان دست داد و چنانچه سازمانها و متصان بخواهند بر اساس این اطلاعات ترکیبهای خاصی برای بر ریههای مورد نظر داشته باشند، مرکز آمار ایران میتواند انجام این کار را بعهده بگیرد.

برای تدوین این فرهنگ از کلیه تقاضا شهری و روستائی کشور نقشه های تهیه گردیده است. این نقشه ها را در اجتهب خراسانی مرکز آمار ایران به بهای تمام شده و اختیار علاقمندان بگذارند. این نقشه ها برای تعاد روستائی مقیاس ۱:۱۰۰۰۰۰ و برای مناطق شهری مقیاس ۱:۲۵۰۰۰ و بزرگتر تهیه شده اند. اینست که این مقیاس به انجام رسیده. با وجود آرزوی که با القوه بر انشا چنین اثری در شناخت حقایق مربوط به روستا با مرتب است، مرکز آمار ایران و دعای کامل بدون آزر نازد و متعقد است که این تلاش با دیدنچنان اودام باید در دفع تعاضب به یکجا و داشتن اطلاعات منظور کوشش شود.

خوشبختانه بموجب قانون مرکز آمار ایران و نیز مضوابط برنام چسب ام در نظر است که در سال ۱۳۵۰ سرشماری عمومی کشور انجام گیرد. حسب ای این برنام موفقیت نسبی است که مبدآن میتوان اطلاعات موجود را بعنوان یکی از فعالیتهای فرعی سرشماری عمومی کشور تصحیح و به یکجا نمود.

از عزم مطالعه کنندگان و استفاده کنندگان این نشریات تمنی دارد نظرات اصلاحی و یا انتقادی خود را در این زمینه به مرکز آمار ایران بطریق دهنند.

امید است در اجرای منویات شایسته آرایه هم در بهام کاری عزم توأم و تجیل این فرهنگ که با سر نوشت میلیونها روستا نشین کشور سروکار دارد و اطلاعات زیر بنائی برنامهای عمرانی و تولیدی را در تقاضا روستائی بدست میدهد بوفیق یابیم.

رئیس مرکز آمار ایران — عباس جامی

توضیحات کلی:

نقشه ۲:

برای نیل و استفاده از فرهنگ آباد و مشخص نمودن منبع خوافانی استان یا فرماندارین و شهرت نامی تا به نقشه های شرح زیر اراکه گردیده است که در حاشیه بریک نقشه به حالات مشخصه و معایم آنها توضیح داده شده است.

الف - نقشه های استانی شامل:

نقشه شماره ۱:

داین نقشه دریا - دریاچه - رودخانه - سد ها - ارتفاعات مختلف به متر و راههای هم درجهین حدود استان یا فرماندارین شهرستانها و مراکز آنها همچنین شهرهای بیش از ۵۰۰ نفر جمعیت مشخص گردیده است.

نقشه شماره ۲:

داین نقشه توزیع جغرافیایی جمعیت شهرستانین استان یا فرماندارین در بریک شهرستانها با تعیین مساحت منطقه شهری و نحوه توزیع جمعیت تقاضا بین ۲۰۰۰ تا ۵۰۰۰ نفر همچنین توزیع جمعیت ثابت روستایی استان یا فرماندارین و بریک شهرستانها نمایان شده است. داین نقشه جمعیت روستایی بوسیله نقطه های که بریک اراکه نمایانده ۱۰۰۰ نفر جمعیت روستایی می باشد مشخص شده است. برای جمعیت تقاضا بین ۲۰۰۰ تا ۵۰۰۰ نفر و نیز تقاضایش از ۵۰۰۰ نفر جمعیت علوم مخصوص ده حاشیه نقشه اراکه شده است.

نقشه شماره ۳:

داین نقشه نحوه جمعیت تقاضای شهری روستایی استان یا فرماندارین را شامل جمعیت متحرک شهرستان را در یک متر مربع نشان میدهد. علاوه بر برای نمایش وجات مختلف تراکم جمعیت و نقش یکبار در توزیع یک شهرستانها مشخص است و بنابراین امکان مقایسه نظری شهرستانها از لحاظ میزان تراکم جمعیت نیز است.

نقشه شماره ۴:

داین نقشه کل جمعیت استان یا فرماندارین و یک شهرستان و مساحت جمعیت شهرستانین و روستایشان با ذکر وضعیت شهری در شهرستان نشان داده شده است.

ب - نقشه های شهرستانی شامل:

نقشه شماره ۱:

داین نقشه تقسیمات کشوری شهرستان را تا حد شهرستان نشان میدهد.

نقشه شماره ۲:

داین نقشه تقاضای شهری و تقاضا بین ۱۰۰۰ تا ۵۰۰۰ نفر جمعیت شهرستان مشخص شده است. علاوه بر نقشه های فوق الذکر نقشه کامل شهرستان که حاوی کلیه آبادیها و راههای موجود میباشد و یک یا چند بریک و مقیاس ۱:۱۰۰۰۰۰۰۰ اراکه گردیده است.

تعاریف و معناییم

برای استفاده بهتر از نام مندرج در جدول توجه به تعاریف و معناییم ذیل توجه فرمائید.

نام آبادی (ستون شماره ۱)

در این ستون نام آبادی بدون اعراب نوشته شده و لذا بعضی موارد ممکن است تلفظ صحیح کلمه را نشان ندهد. داین صورت با مراجعه به ستون ۱۹۳ که در آن نام آبادی بلاعین نوشته شده است و نیز با استفاده از جدول راههای برگرداندن حرف فارسی به لاتین میتوان رفع اشکال کرد.

دو مورد آبادی نام برای همین به بیت ذیل آن باستی برگردان آبادی توجیه کرد. مثلاً اگر در آن آبادی یک دهستان باشد چون شهری که داین دو آبادی مختلف است لذا با مراجعه به یکدیگر مربوط میزان اطلاعات مربوط بر یکسان گردانده است.

کد آبادی (ستون شماره ۲)

کد آبادی عبارت از شماره ای است که در سرشماره آبادی آن ۱۳۴۵۵ برای مساحت کار به آبادی داده شده است و در آینده نیز برای هر آبادی مخصوص خواهد ماند. شماره آبادی عددی است ۹ رقمی که در دو قسمت چپ آن موفضاتان و در دو قسمت راست آن مربوط به شهرستان و دو رقم سوم آن مربوط به دهستان و سه رقم آخر متعلق به آبادی است. این ستون حاوی سه رقم اخیر میباشد.

تعداد جمعیت (ستون شماره ۳)

داین ستون تعداد جمعیت بر حسب آمار است که در سرشماره آبادی ماه ۱۳۴۵۵ بچ گردیده و بر اساس آمار است عمومی افراد خانوار می باشد است.

تعداد خانوار (ستون شماره ۴)

تعداد خانوار از دو منبع بدست آمده است که یکی از یک منبع گردیده اند: یکی فرم فهرست برادری از خانوار و دیگری پرشماره های خانوار که در سرشماره آبادی ماه ۵۵۰۰ برود به عنوان یک یک یک یک گردیده اند. مگر این بخش ضروری است که این مورد شامل خانوارانی است که به حکام سرشماره آبادی همیم بوده اند.

نوع آبادی (ستون شماره ۵)

آبادیهای که خارج از محدوده شهر بوده و تحت تقسیم بندی پنجگانه زیر که بریک کده برده ای دارند اراکه شده اند.

۵۵: (کد شماره ۱)

داین است شامل محدوده مزارع و باغها و اماکن سکونی و غیر سکونی هم از متعلق غیر از سکون و دارای کد نمایی می باشد ولی ممکن است در موقع سرشماره ای عملی که خوانده شده احتمالاً بوسیله کد نمایی ده مجاور اداره شود براین تیرین حدود ده محدود نمایی یا حدود یک مطلقین آبادی اغلب اراکه شده و امکان عمل قرار گرفته است.

مزرعه تابعی: (کد شماره ۲)

مزرعه تابعی محلی است که خارج از محدوده شهری ده واقع شده و بنام دیگری مشهور باشد و در اینجا کدهای کشاورزی صورت گرفته و در این اطلاعات نام اداری تابع یک ده باشد برای این گونه مزارع پرشماره آبادی جداگانه ای تعیین شده است. برای است مزارع واقع در محدوده شهری ده بطور جداگانه مورد سرشماره ای قرار گرفته یک نفر و متعلق آن با دهی که حسبه آن بوده اند سرشماره شده اند.

مکان تابعی: (کد شماره ۳)

مکان تابعی محلی است که خارج از محدوده شهری ده واقع شده و در آن فعالیتها غیر کشاورزی (مصنوع - کارخانه - قوه خانه های بین راه و نظارتها) انجام میشود و اطلاعات نام اداری تابع یک ده میباشد. برای این مکانها نیز نامطور گرفته شده بر حسب جداگانه ای کد گردیده و بنام اداری مورد توجه است. اول پرشماره آبادی تعیین شده است و نام ملزوم معادل یا کارخانه های تابعی ده و محدوده آبادی جزوده سرشماره شده.

مزرعه مستقل: (کد شماره ۴)

مزرعه مستقل محلی است مورد بهره برداری کشاورزی و خارج از محدوده شهری ده است. محلی که در اینجا اطلاعات اداری تابعی می باشد. برای اینگونه مزارع نیز پرشماره آبادی جداگانه ای تعیین شده است.

مکان مستقل: (کد شماره ۵)

علاوه بر آبادیها و تقاضاها شده جمعهای برگزیده دیگری خارج از محدوده شهری روستاها وجود دارد که در آنها فعالیتها غیر کشاورزی صورت میگیرد. مانند معادن یا کارخانهها یا قوه خانه های بین راه و نظارتها. چون اینگونه اماکن تابعی هیچ دهی نبوده اند پرشماره آبادی برای بریک اراکه شده و بنام جداگانه تعیین شده است.

وضع طبیعی (ستونهای ۶ تا ۷)

برای وضع طبیعی بر آبادی دو حالت در نظر گرفته شده است. یکی که استانی در دیگری

مطلوبی. و در نتیجه نام آبادی یا صنعت عظیم آن در استان واقع شده باشد که برهانی و غیر ضروریست. مگر این است که تقاضاها است یا تقاضاها است که در مورد ارتفاع آبادی دریا مورد نظر بوده است.

راه عمده (ستونهای ۸ تا ۱۴)

این ستونها شامل شرح راه: راه دولتی - جیب رو - خاکی - اسفالت و راه آهن میباشد. ولی در نقشه های شهرستانی موجود در مرکز آمار این دو نوع راه جیب رو و ماشین راه خاکی، از یکدیگر تفکیک گردیده است. فواصل آبادیها تا نزدیک ترین راه ملی بیکوتر نشان داده شده است. و منظور از آن طول راه فرعی یا مناسب بچ هم است. نه فاصله آبادی تا شاهراه به خط مستقیم.

دسترسی به تأسیسات عمومی و تسهیلات (ستونهای ۱۵ تا ۲۲)

منظور از دسترسی امکان استفاده از تأسیسات عمومی و تسهیلات میباشد. زیرا در این موارد ساختمان آبادی از تأسیسات آبادیهای مجاور (مثل دولستان) استفاده می کنند. به راه را در اینگونه موارد که حضور در آن است که در دو آن و آبادی هم از اماکن عمومی یا خانه اشخاص مورد نظر بوده است.

منابع آب زراعتی (ستونهای شماره ۲۳ تا ۴۱)

مهمترین منابع آب زراعتی را عبارتند از: چاهها و چشمهها که در یک ده و مزارع دیگر چند منبع هم آب در یک آبادی وجود داشته تمام آنها ذکر شده و دیگر اینکه در ستونها وجود منابع آب صرف نظر از تعداد آنها مشخص شده است.

داعداری (ستونهای شماره ۴۲ تا ۴۵)

برای سولت آمارگیری ادهامی موجود در روستا یا چهار نقطه مشخص تعیین گردیده اند و در تمام منابع داین ستونها که بر حسب نام ضوابط سرشماره عمومی آبادیها ۱۳۴۵ بدست آمده صرف تعداد مردم از هر نقطه آبادی مربوط میباشد.

استفاده از زمین در آبادی (ستونهای شماره ۴۶ تا ۵۷)

ارقام منابع داین ستونها صرف مساحتی است که مزارع، بالای ستون جمعیت آن اراکه میکند. مساحت زیر کشت در مورد محصول اراکه - جو - پنبه، که مهمترین فراورده های کشاورزی روستاها است مشخص کرده و بقیه اراکهی کشت نوع مصرف یا صنعت نیز برای که دارند و به جهت ستون طبقه بندی گردیده اند.

مساحت اراکهی اعم از زیر کشت یا تحت آیش از که در مزارع و کشت مزارع آبادی متوال شده و در سایر موارد برای تعیین مساحت مزارع موجود و امکان قرار گرفته است.

محصولات عمده زراعتی (ستونهای ۵۸ تا ۸۸)

منظور از این اطلاعات داین ستونها تعیین محصول بودن کشت آنها در آبادی است.

علاوه بر آن ۴۴ نوع محصول دیگر نیز در آبادیهای کشور موجود بوده که چهارستون استواری
 ۸۹ تا ۱۹۲ از جدول برادها اختصاص داده شده و در آبادیهای چهار نوع محصول برتر
 اهمیت با وج که آنها مشخص گردیده است.

برای اینکه خوانندگان بتوانند نوع محصولات برآوردی را که آنها در این چهارستون
 درج گردیده مشاهده و بسند و بنا محصولات زراعی که هر یک از آنها در این چهارستون

| نام محصول | کد | نام محصول | کد |
|-------------------------|----|--------------|----|
| اندون | ۰۱ | سکینک | ۳۱ |
| اپرس | ۰۲ | سیب زمینی | ۳۲ |
| آبی بردان | ۰۳ | بیر | ۳۳ |
| انغوزه | ۰۴ | شاهانه | ۳۴ |
| بادجان | ۰۵ | شدر | ۳۵ |
| باقلا | ۰۶ | سنگم | ۳۶ |
| بزردهی که دقیقاً | ۰۷ | شیرشفت | ۳۷ |
| مشغول شده است | ۰۸ | صیفیجات | ۳۸ |
| برنج | ۰۹ | طابی | ۳۹ |
| بزرک | ۱۰ | عس | ۴۰ |
| پنبه کولک | ۱۱ | فلفل | ۴۱ |
| سیب | ۱۲ | قره قره | ۴۲ |
| تنباکو | ۱۳ | تخم | ۴۳ |
| تولون | ۱۴ | کریچک | ۴۴ |
| محصولات جایزی که دقیقاً | ۱۵ | کمد | ۴۵ |
| مشغول شده است | ۱۶ | کنجد | ۴۶ |
| | ۱۷ | کفت | ۴۷ |
| | ۱۸ | کفت سیرا | ۴۸ |
| | ۱۹ | گادوان | ۴۹ |
| | ۲۰ | گربک | ۵۰ |
| | ۲۱ | گندم | ۵۱ |
| | ۲۲ | نوج زمینی | ۵۲ |
| | ۲۳ | گینس | ۵۳ |
| | ۲۴ | په | ۵۴ |
| | ۲۵ | لویا | ۵۵ |
| | ۲۶ | ماش | ۵۶ |
| | ۲۷ | ماشک | ۵۷ |
| | ۲۸ | منداب | ۵۸ |
| | ۲۹ | نهایت مطبوعه | ۵۹ |
| | ۳۰ | نخود | ۶۰ |
| | ۳۱ | نیشکر | ۶۱ |
| | ۳۲ | سندوان | ۶۲ |
| | ۳۳ | پونج | ۶۳ |
| | ۳۴ | سای محصولات | ۶۴ |
| | ۳۵ | بادام زمینی | ۶۵ |

محصولات عمده دائمی (ستونهای ۹۳ تا ۱۲۳)

منظور از محصول دائمی انواع باغ و دشتان میباشد در این مورد نیز از روش
 معمول درباره محصولات عمده زراعی پیروی شده بدینجهت که برای سی نوع دشت
 میوه موجود در آنجا به استناد مستقل از جدول مشخص یافته و بقیه محصولات به ترتیب
 که تحت عنوان سایر محصولات عمده دائمی استواری ۱۲۴ تا ۱۲۷ ذکر شده است.
 در آبادیهایی که بیش از یک نوع محصول داشته اند نیز در جدول این نوع آنها تا چهار
 محصول آنها ثبت شده است.

| نام محصول | کد | نام محصول | کد |
|------------|----|--------------|----|
| ازگیل | ۰۱ | زالزالک | ۲۴ |
| آبکلو | ۰۲ | زردآلو | ۲۵ |
| آلوند | ۰۳ | زرنشک | ۲۶ |
| آوسبانه | ۰۴ | زنبون | ۲۷ |
| انگور | ۰۵ | زغال اخته | ۲۸ |
| انرود | ۰۶ | شکام | ۲۹ |
| انز | ۰۷ | سیمان | ۳۰ |
| انجیر | ۰۸ | سنبه | ۳۱ |
| انار | ۰۹ | سیب | ۳۲ |
| بادام | ۱۰ | سایر مرکبات | ۳۳ |
| بالنگ | ۱۱ | شاه بلوط | ۳۴ |
| بازمه | ۱۲ | شاه توت | ۳۵ |
| بازمه | ۱۳ | شفتالو | ۳۶ |
| بازمه | ۱۴ | شلیل | ۳۷ |
| توت سفید | ۱۵ | شیرینک | ۳۸ |
| توت فرنگی | ۱۶ | غتاب | ۳۹ |
| توت سیخ | ۱۷ | فلفل | ۴۰ |
| توتک | ۱۸ | خندق | ۴۱ |
| چای | ۱۹ | قیسی | ۴۲ |
| خرما | ۲۰ | کنار | ۴۳ |
| خرمالو | ۲۱ | گردود | ۴۴ |
| خرمنبیل | ۲۲ | گلگانی | ۴۵ |
| خیج | ۲۳ | گل سنخ | ۴۶ |
| گوچه - آلو | ۲۴ | ناج | ۴۷ |
| گیلاس | ۲۵ | نارنگی | ۴۸ |
| گیلاب | ۲۶ | بلوط | ۴۹ |
| گیلوس | ۲۷ | توسنخ | ۵۰ |
| گیلوس | ۲۸ | سایر محصولات | ۵۱ |
| موز | ۵۲ | | |

تاسیسات و تسهیلات موجود در آبادیهایی (ستونهای ۱۲۸ تا ۱۹۳)
 برای تکمیل اطلاعات فرزندک آبادیهایی کشور ۶۴ نوع فعالیت موجود در
 دستاها از فرم فرست برداری استخراج در این ستونها قید گردیده است. از تمام این
 دستونها صرف شده واحدی است که به فعالیت مربوط میگردد. نظریه دست
 فعالیتها و نیز نسبت محدودیت ستونها بر چند گروه از کارگاهها و یا فعالیتها در

یک ستون ذکر شده است. مثلاً دستون ۱۲۸ گاوآردی - گاوآردی - مرغزاری
 تحت عنوان واحد دامداری در فرمهای ارائه شده است.

توضیح:
 ۱ - معلوم عدد دستون ۱۴ این است که فاصله آبادیهایی تا راه آبی کمتر از
 یک کیلومتر بوده است و دستونهای ۴۶ تا ۵۷ باینجهت است که دست
 آبی کمتر از ۱/۵ کیلومتر بوده است.

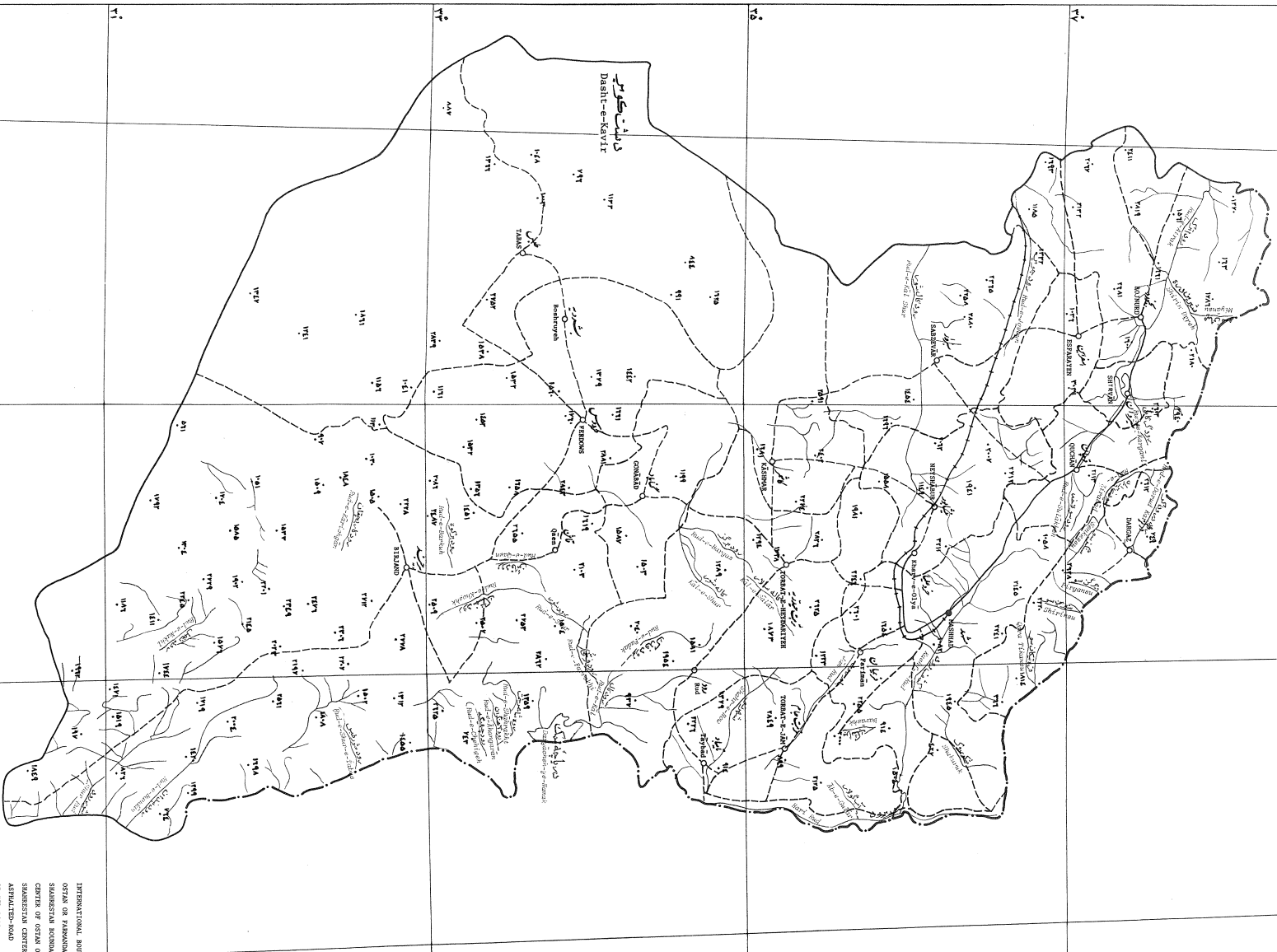
۲ - دستونهای ۸۱ تا ۹۲ در ۱۲۷ تا ۱۳۴ اصفاقت قید شده بصورت کد داده شده
 است برای آشنائیدن انواع اطلاعات باید بتعاریف و معنای کدها در جدول
 داده شده است مراجعه شود.

۳ - خالی بودن ستونهای ۳۳ و ۴۴ به جهت دفاوار باینجهت است که آبادیهایی
 از آنجا بوده ولی امکان فعالیت کشاورزی در آنجا میسر بوده است.

۴ - علامت یک ستار در ستونهای ۴۱ تا ۵۸ تا ۶۳ و ۸۸ تا ۱۲۳ متصرف وجود
 صفت قید شده در دستون است.

۵ - علامت دو ستاره در ستون ۱۴ بصورت فاصله آنها از راه آبی جیب رود
 یا راه آبادیهایی تا نزدیکترین جاده اصلی میباشد.

۶ - علامت سه ستاره در ستونهای ۲۲ تا ۵۷ باینجهت است که آبادیهایی
 برای تلفظ صحیح اسمی فارسی و سهولت در خواندن اسمی لاتین به جدول
 در اینجا که در اینستون این تعاریف درج شده است مراجعه فرمایید.



- SYMBOLS**
- INTERNATIONAL BOUNDARY
 - OSTAN OR PARHAMANSION BOUNDARY
 - SUBDIVISION BOUNDARY
 - CENTRE OF OSTAN OR PARHAMANSION
 - SUBDIVISION CENTRE & URBAN PLACES
 - ASPHALTED ROAD
 - GRAVEL ROAD
 - RAILROAD
 - RAILROAD UNDER CONSTRUCTION
 - HIGH POINT
 - RIVER
 - DAM
- (Additional symbols for elevation and terrain are present but not explicitly labeled in the legend.)*

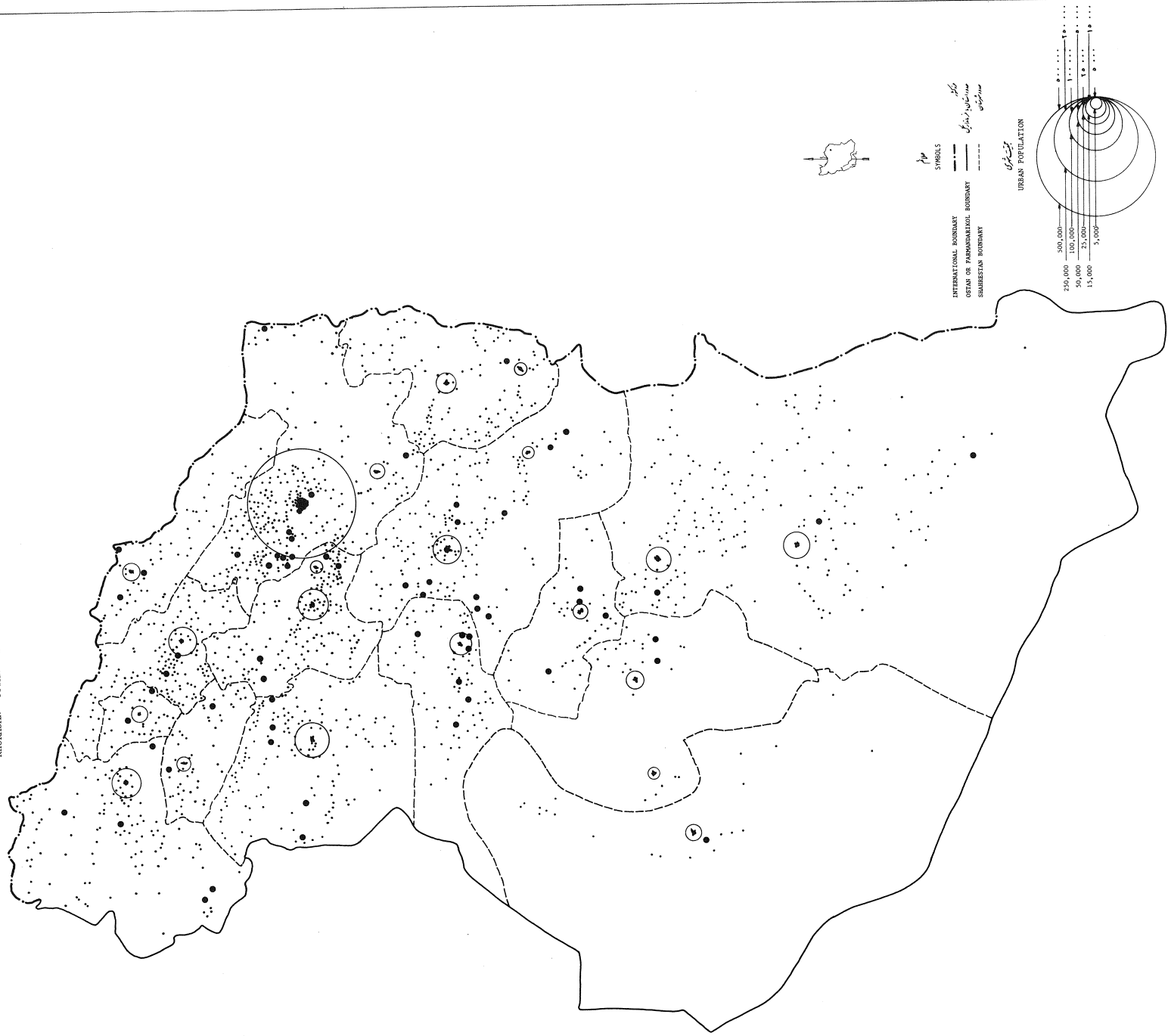
SCALE 1:2 000 000

۱:۲۰۰۰۰۰۰

Source: Iranian Statistical Centre
National Census of Population and Housing November 1966

سازمان آمار و سرشماری
سرشماری ملی سال ۱۳۴۵

KHORASAN OOSTAN - DISTRIBUTION OF URBAN AND RURAL POPULATION BY SHAHRESTAN.

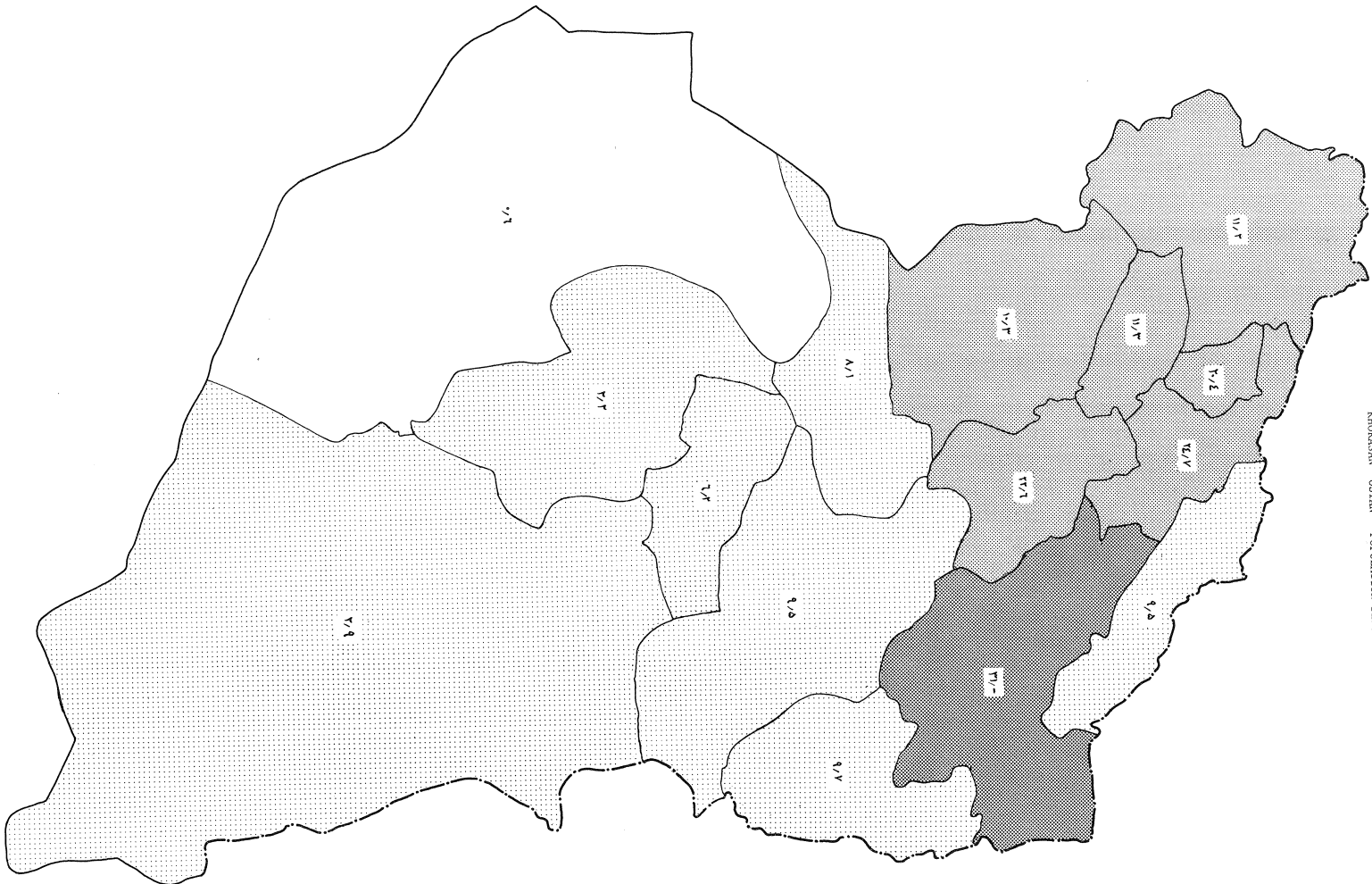


Source: Iranian Statistical Centre
National Census of Population and Housing
November 1966

انوار مرکز آمار ایران
شماره پنجم، مرداد ۱۳۴۵

نقشه ۱:۲۰۰۰۰۰۰

فهرست شهرستان خراسان رضوی برحسب چگالی
 KHORASAN OOSTAN - POPULATION DENSITY BY SHAHRESTAN.



| PERSONS PER SQUARE KILOMETER | شماره |
|------------------------------|-------|
| LESS THAN ONE PERSON | ۱ |
| 1 - 9.9 | ۲ |
| 10 - 24.9 | ۳ |
| 25 - 49.9 | ۴ |
| 50 - 99.9 | ۵ |
| 100 - 499.9 | ۶ |
| 500 AND MORE | ۷ |



فهرست چگالی جمعیت شهرستان خراسان رضوی (برحسب کیلومتر مربع)
 THE POPULATION DENSITY OF KHORASAN OOSTAN, 8 PERSONS PER SQUARE KILOMETER.
 (INCLUDING SETTLES, UNSETTLED AND SWAMPS)

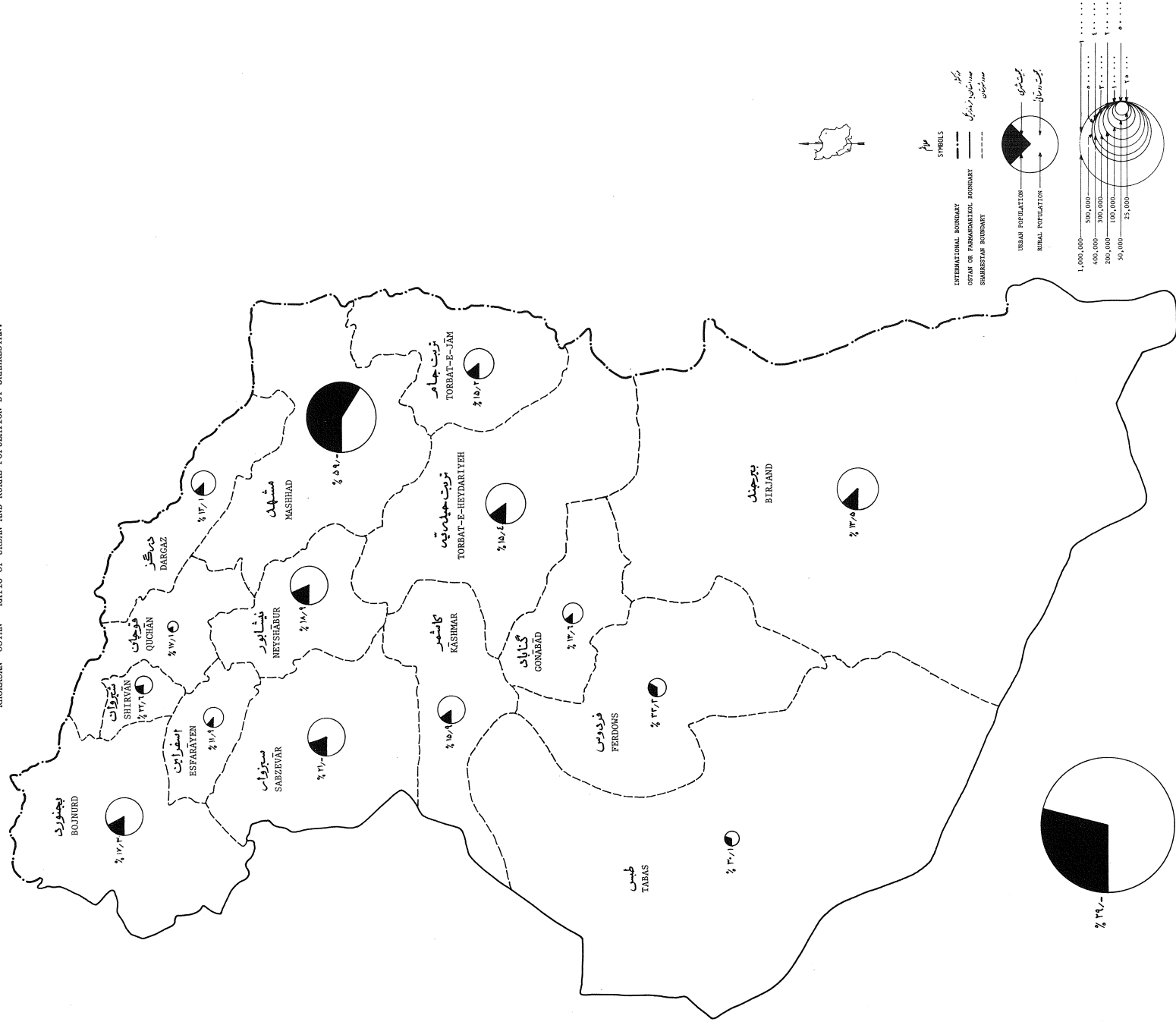
مقیاس ۱:۲۰۰۰۰۰۰۰

Source: Iranian Statistical Centre
 National Census of Population and Housing November 1966

سازمان مرکزی آمار و سرشماری
 سرشماری عمومی نفوس و مسکن ۱۳۴۵

نسبتان خراسان نسبت شهری در استان به نسبت کل استان

KHORASAN OSTAN - RATIO OF URBAN AND RURAL POPULATION BY SHAHRESTAN.



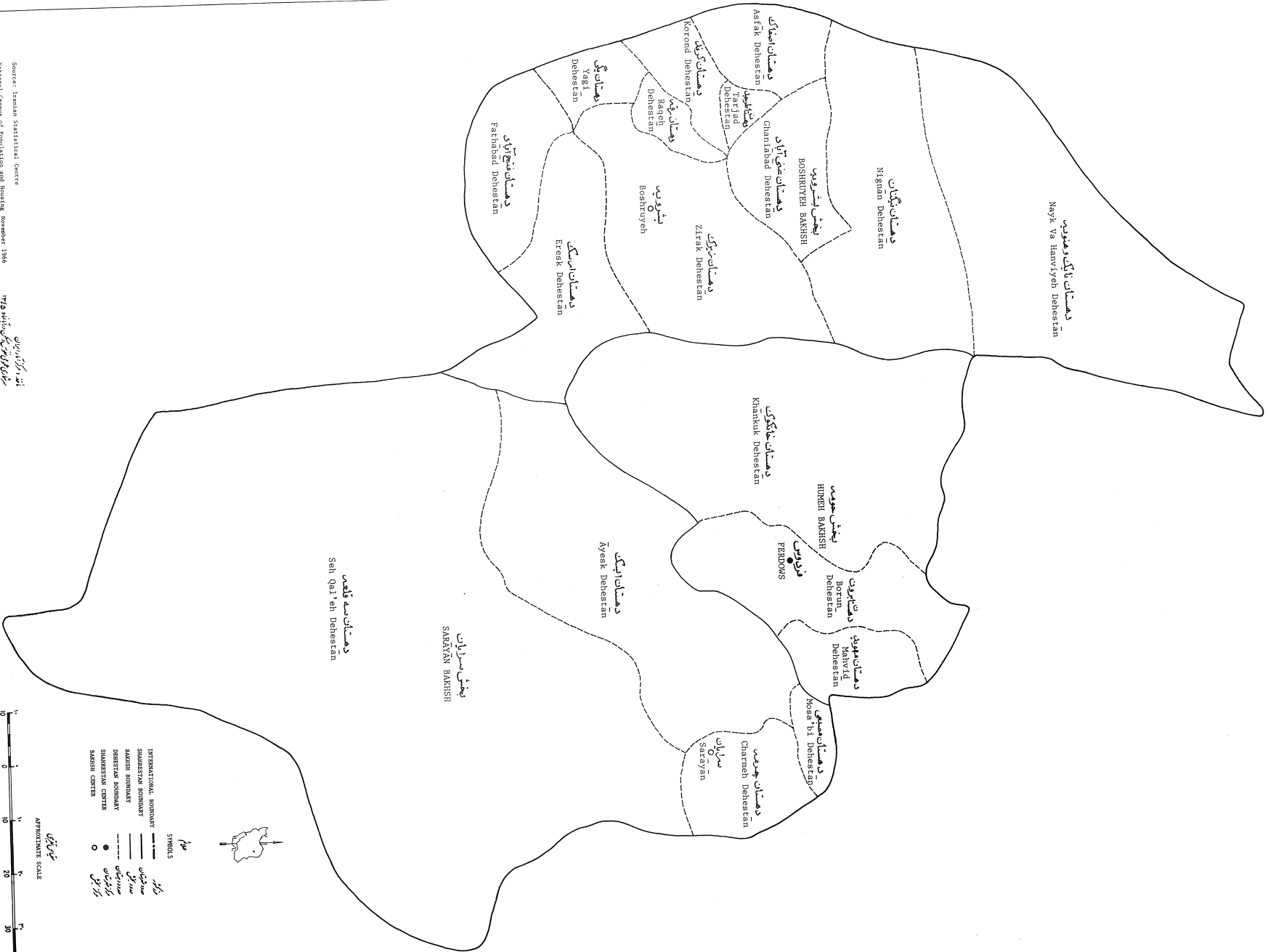
نسبت شهری در استان به نسبت کل استان خراسان

RATIO OF THE URBAN AND RURAL POPULATION IN KHORASAN OSTAN.

Source: Iranian Statistical Centre National Census of Population and Housing November 1966

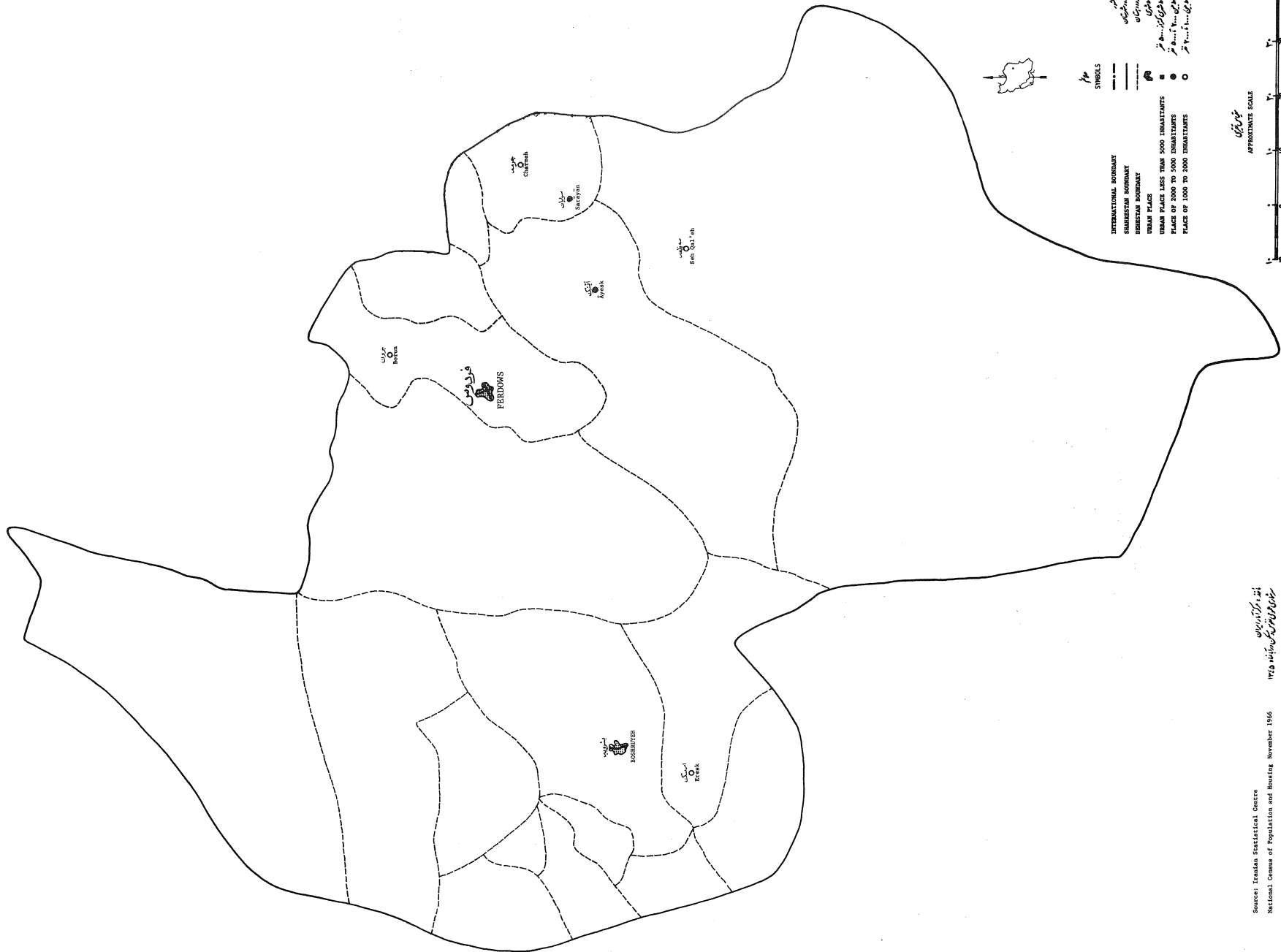
سازمان آمار و جمعیت ایران

PERIONS SHAHRESTAN - BY RELATED BAKHSIS AND DEHESTANS.



Source: Iranian Statistical Centre
National Census of Population and Housing November 1966

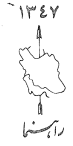
سرشماری جمعیت و مسکن
نوامبر ۱۳۴۵



سازمان مرکزی آمار و سرشماری
موسسه آمار و سرشماری

Source: Iranian Statistical Centre
National Census of Population and Housing, November 1966

سازمان برنامه
مرکز آثار ایران
شهرستان فزوس
مقیاس: ۱:۱۰۰۰۰



- شهر
- تقاطعین ۲۰۰۰ تا ۵۰۰۰ نفر
- آب‌دی
- مکان سکونی
- آبادی و مکان غیر سکونی
- مرکز شهر
- حدود شهرستان
- حدود بخش
- حدود دهستان
- راه آهن
- جاده آسفالت
- جاده شترس
- جاده خاکی
- جاده مارو
- تونل
- پل
- رودخانه
- نهر و آبریز
- سیل
- باطلان و مرداب
- شورزار
- منحنی میزان ۵۰۰
- ۲۳۶۷
- قنات
- بریدگی و شیب
- امامزاده
- ماسکاه و آرامگاه ابری
- چاه و دگاه
- چاه شش‌پن
- معدن

این نقشه بر اساس آخرین سرشماری سال ۱۳۴۷ و بر مبنای نقشه‌های موجود تهیه شده است.

راه‌های اتصال نقشه:

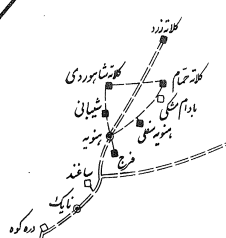
| | | | | |
|----|----|----|----|--|
| ۱ | | | | |
| ۴ | ۳ | ۲ | | |
| ۸ | ۷ | ۶ | ۵ | |
| ۱۲ | ۱۱ | ۱۰ | ۹ | |
| | | ۱۴ | ۱۳ | |
| | | | ۱۵ | |

ایکوت هوس

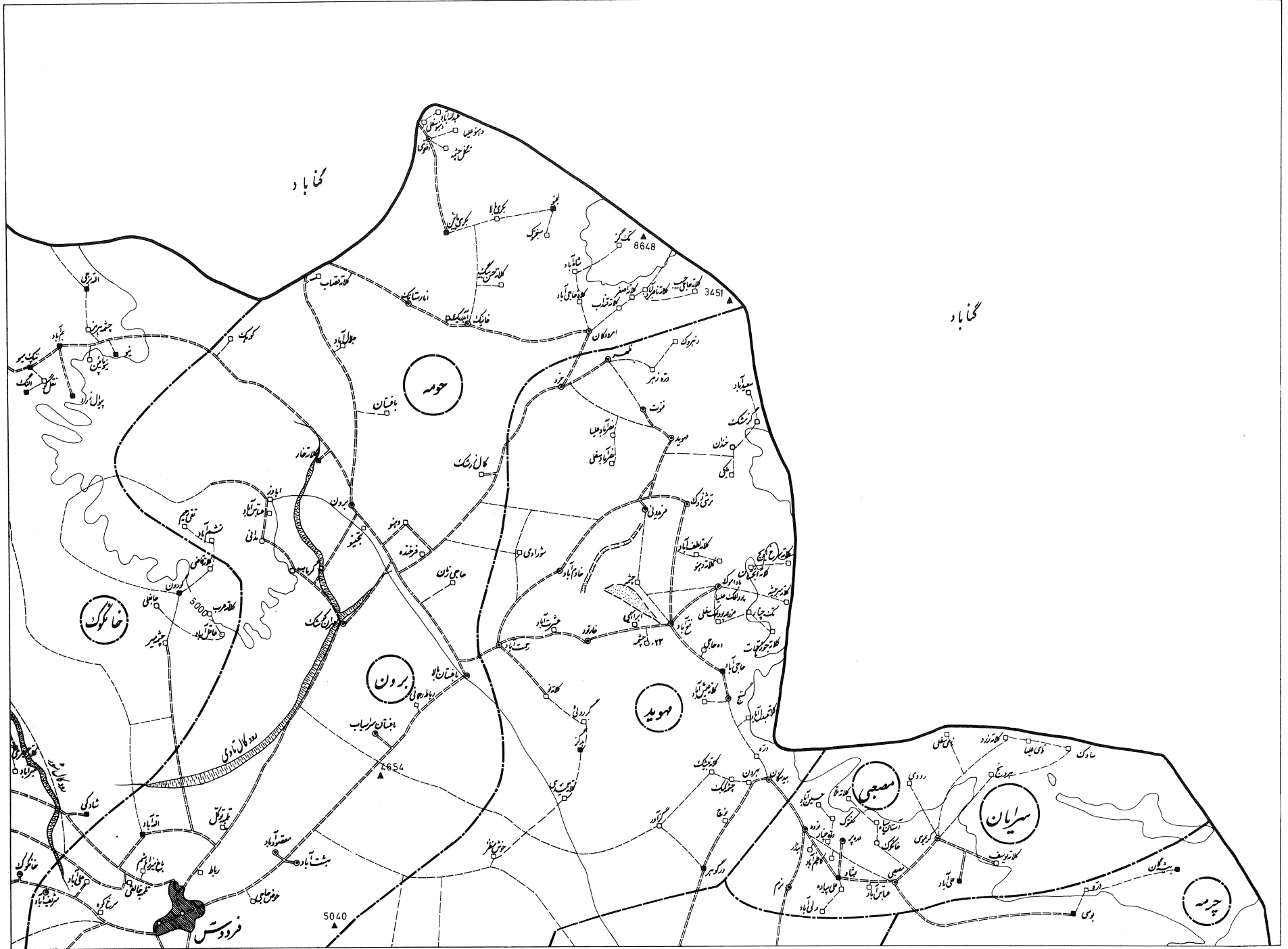
کیوسنیک

شوریه

طبس



مادعی



سازمان برنامه
مرکز آمار ایران
شهرستان فردوس
مقیاس: ۱:۱۰۰,۰۰۰

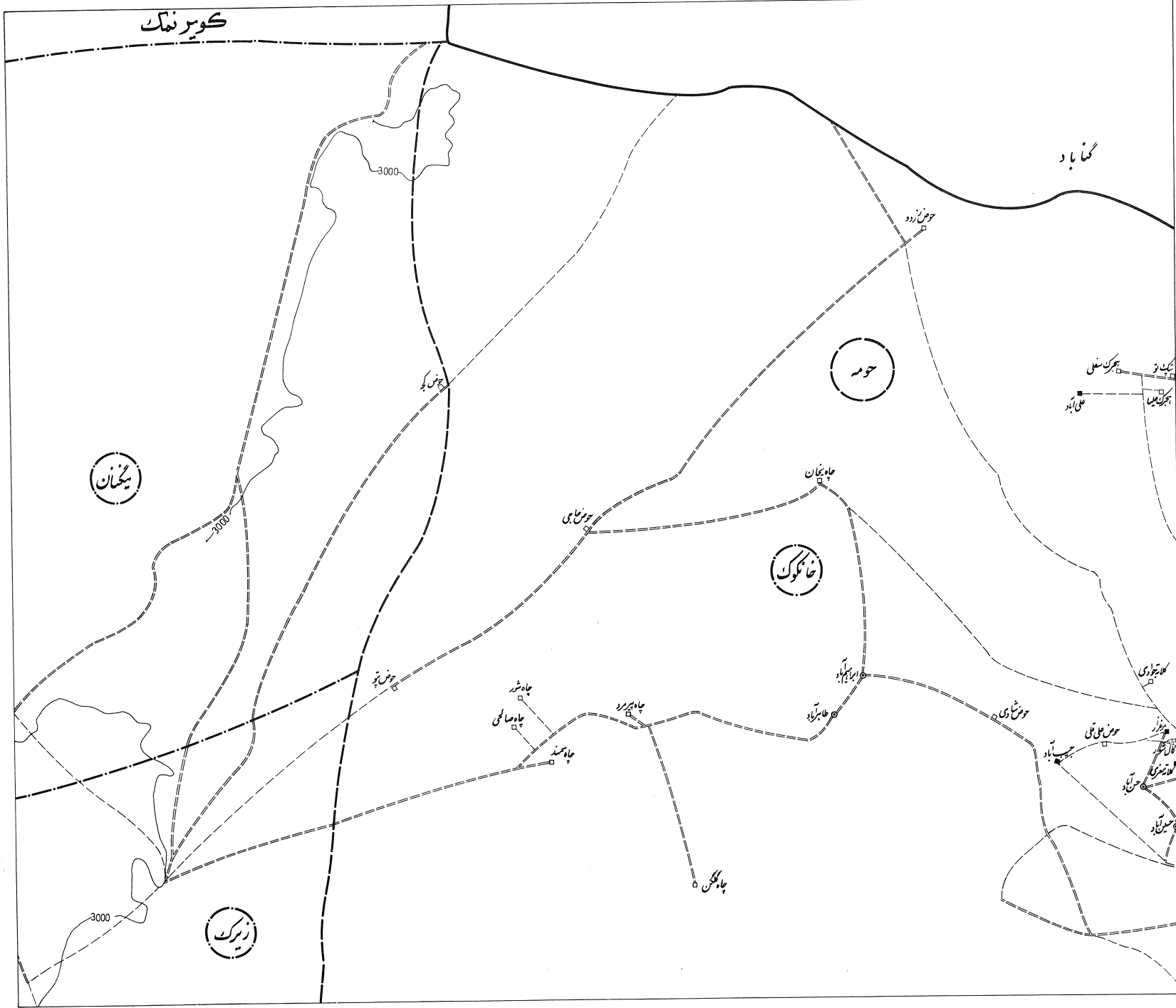
۱۳۴۷

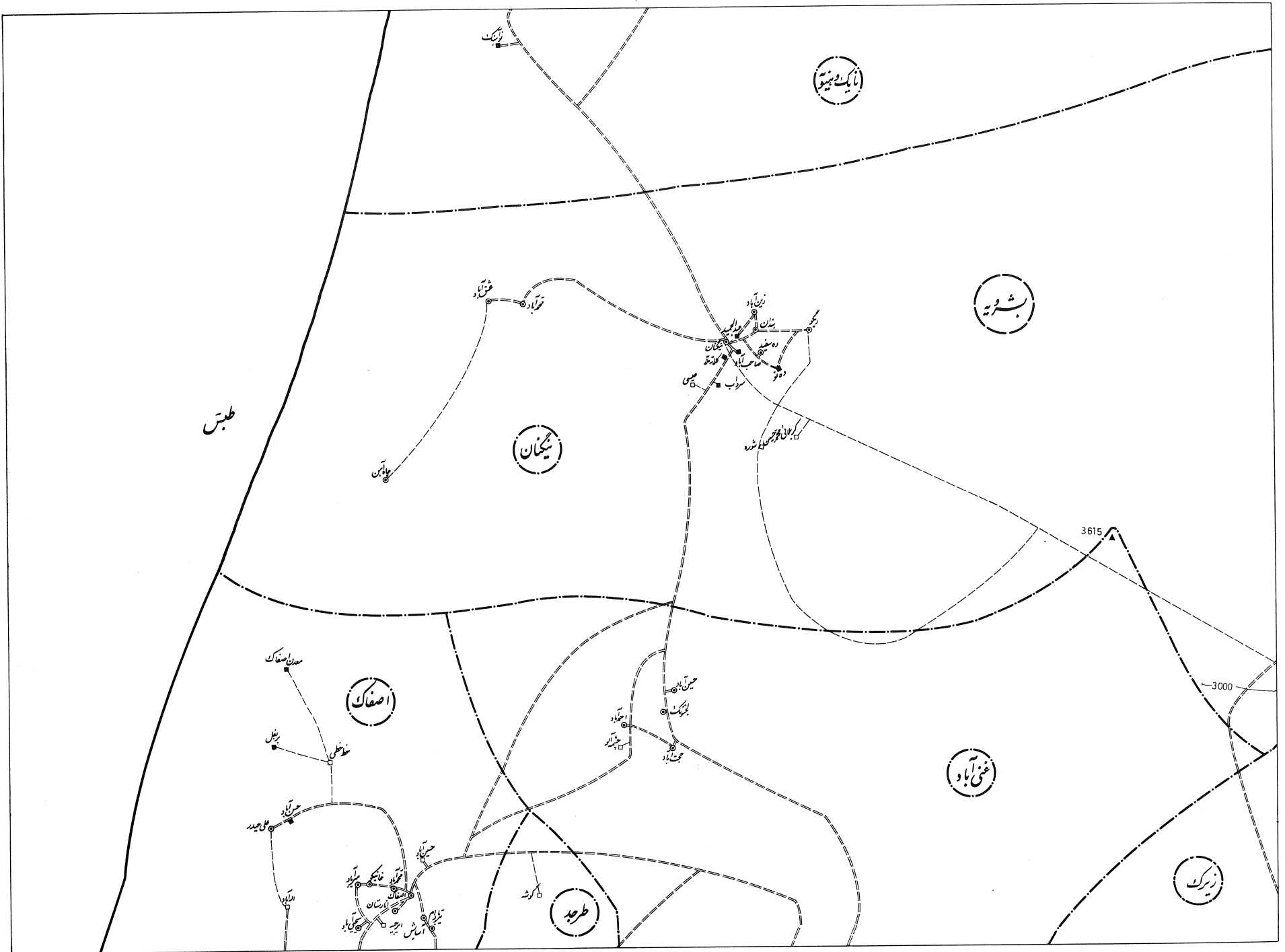


- شهر
- تعداد بین ۲۰۰۰ تا ۵۰۰۰ نفر
- آبادی
- مکان سکونی
- آبادی مکان غیر سکونی
- مرکز
- حدود شهرستان
- حدود بخش
- حدود دهستان
- راه آسفالته
- جاده آسفالت
- جاده شتر
- جاده خاکی
- جاده مارد
- نوس
- پل
- رودخانه
- نهر و آبریز
- سیل
- باطلاق در ماب
- شوره زار
- منطقه برین
- قد
- ۵۰۰
- ۲۳۶۷
- قنات
- بریدگی و شب
- انفراد
- باشگاه و رانندگی
- فرودگاه
- چاه کشین
- معدن

این نقشه بر اساس آخرین سرشماری سال ۱۳۴۷ تهیه شده است.
در این نقشه، مناطق که دارای جمعیت کمتری از ۲۰۰ نفر هستند، به صورت نقطه مشخص شده است.
راههای آسفالت مشخص شده است.

| | | | |
|---|----|----|----|
| ۱ | ۲ | ۳ | ۴ |
| ۵ | ۶ | ۷ | ۸ |
| ۹ | ۱۰ | ۱۱ | ۱۲ |
| | ۱۳ | ۱۴ | |
| | ۱۵ | | |





زنگنه

شهرستان

سیکان

طبرستان

اصفهان

غزنویان

طبرستان

زنگنه

3615

3000

زنگنه

زنگنه

نورآباد

زنگنه

زنگنه

زنگنه

زنگنه

زنگنه

زنگنه

زنگنه

زنگنه

اصفهان

اصفهان

اصفهان

اصفهان

اصفهان

اصفهان

اصفهان

اصفهان

اصفهان

اصفهان

اصفهان

اصفهان

اصفهان

اصفهان

اصفهان

اصفهان

اصفهان

اصفهان

اصفهان

اصفهان

اصفهان

اصفهان

اصفهان

اصفهان

اصفهان

اصفهان

اصفهان

اصفهان

اصفهان

اصفهان

اصفهان

اصفهان

اصفهان

اصفهان

اصفهان

اصفهان

اصفهان

اصفهان

اصفهان

اصفهان

اصفهان

اصفهان

اصفهان

اصفهان

اصفهان

اصفهان

اصفهان

اصفهان

اصفهان

اصفهان

اصفهان

اصفهان

اصفهان

اصفهان

اصفهان

اصفهان

اصفهان

اصفهان

اصفهان

اصفهان

اصفهان

اصفهان

اصفهان

اصفهان

اصفهان

اصفهان

اصفهان

اصفهان

اصفهان

اصفهان

اصفهان

اصفهان

اصفهان

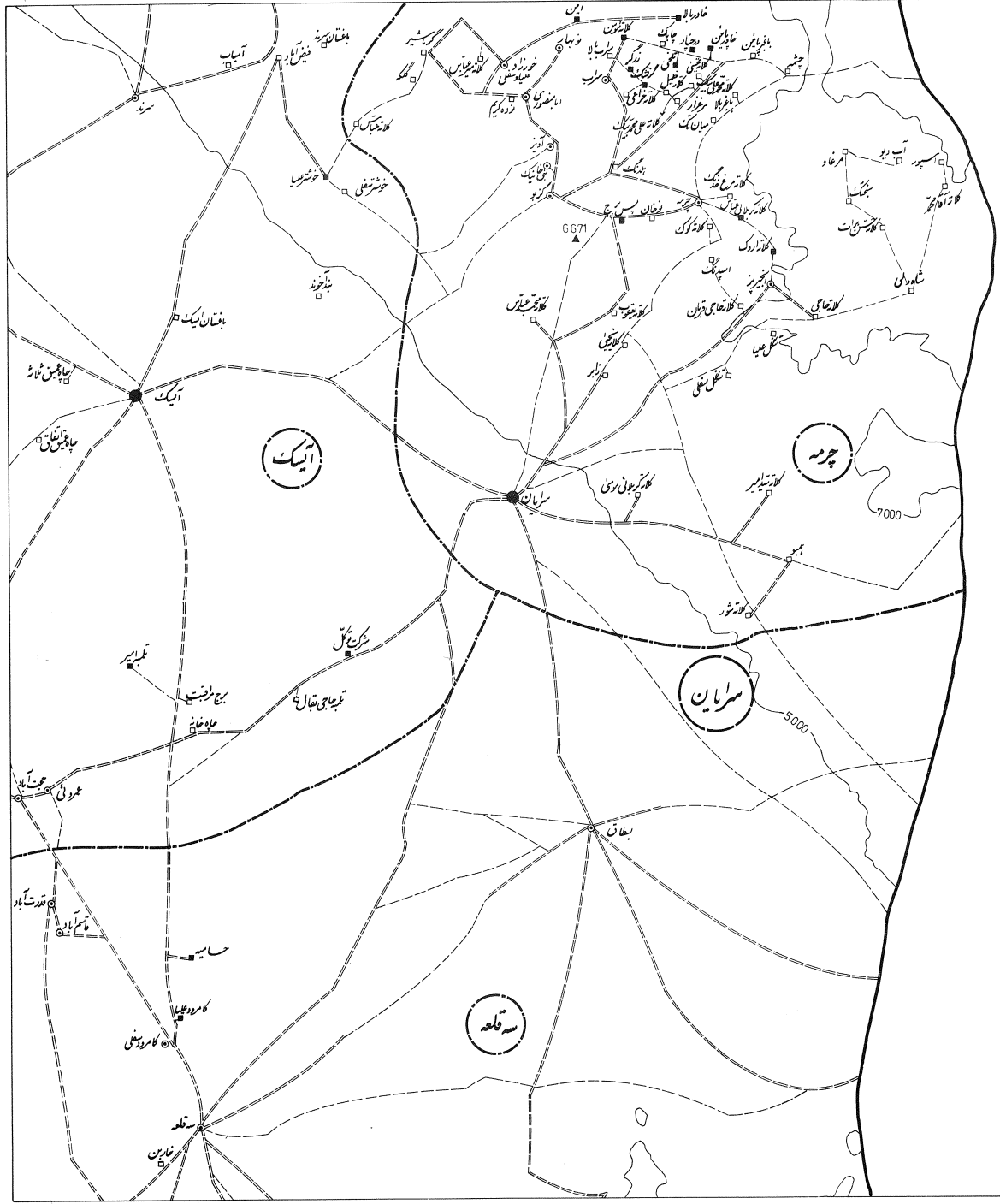
اصفهان



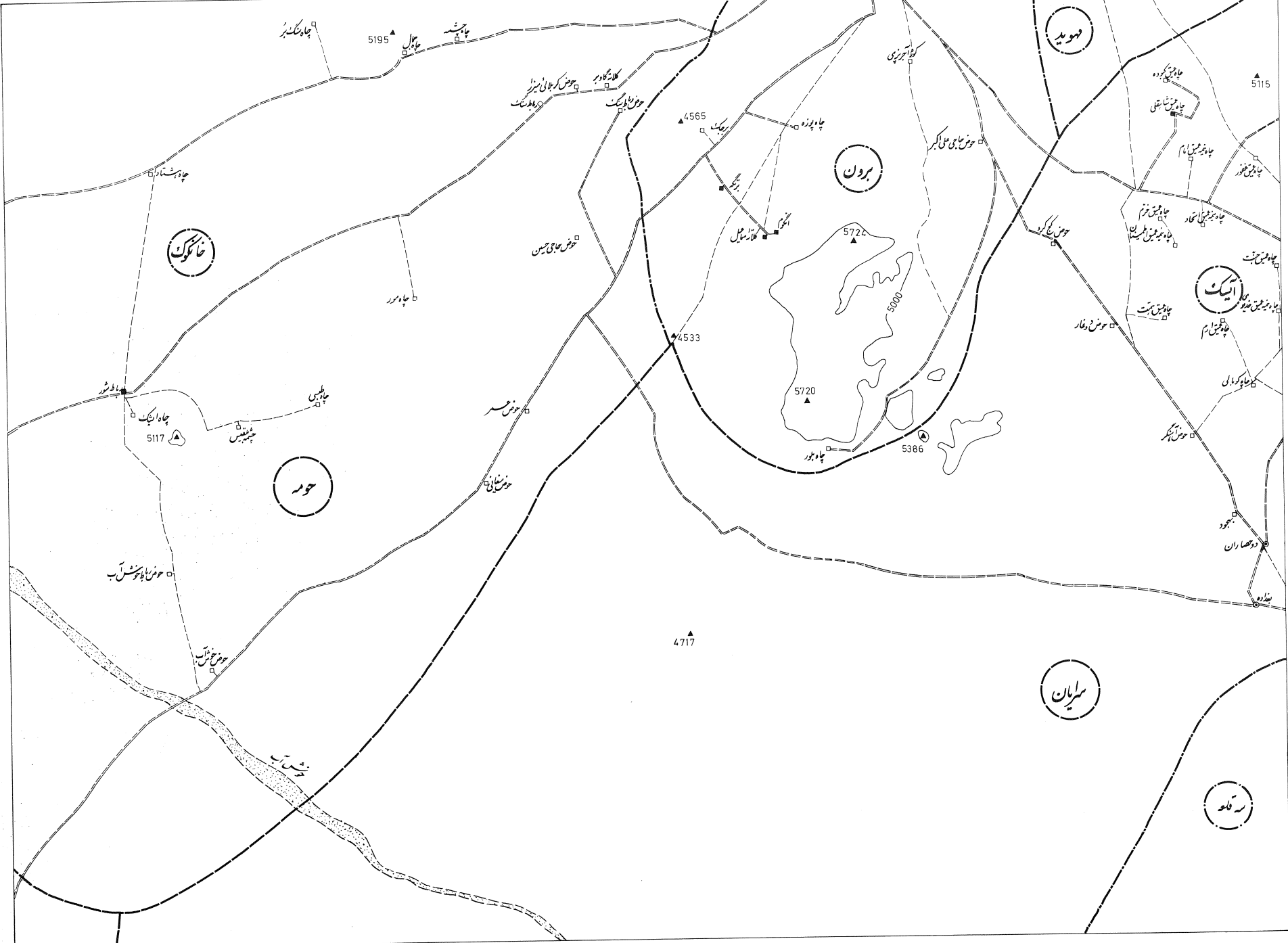
- شهر
- نقاط بین ۲۰۰ تا ۵۰۰ نفر
- آبادی
- مکان سکونی
- آبادی و مکان غیر سکونی
- مرکز شهر
- حدود شهرستان
- حدود بخش
- حدود دهستان
- راه آهن
- جاده آسفالت
- جاده شتر
- جاده خاکی
- جاده مارو
- تونل
- پل
- رودخانه
- نهر و آبریز
- مسیل
- باطلاق و مرداب
- شوره زار
- منطقه یزیران
- تقد
- قنات
- بریکی و شیب
- انارزاده
- ماکتها و زاندا مرئی
- قرو و گاه
- چاوشین
- معدن

این نقشه برای سستان قبل دولت نیکویی است
این نقشه کردن در پیچیده برای تمام یک دهستان که برای روی نقشه کشیده است
راههای آتصال نشانی

| | | | | |
|----|----|----|----|--|
| ۱ | | | | |
| ۴ | ۳ | ۲ | | |
| ۸ | ۷ | ۶ | ۵ | |
| ۱۲ | ۱۱ | ۱۰ | ۹ | |
| | | ۱۴ | ۱۳ | |
| | | | ۱۵ | |



بیرجف



اردبیل

ایست

اردون

سور

خانگنک

سرلیان

سرخلو

جوادکنار

چالچی

5195

کلاکادیم
حوض کهچانی میزرا
هرادونک

حوض لادیک

4565

جاده پوزه

ماده یزید
جاده شاهینقلی

5115

چابیزخورد

جاده میزین نام

حوض ساری علی اکر

حوض صافی حسین

جاده مور

5724

جاده میزین اسد

جاده میزین شمس

جاده میزین نیر

جاده میزین محمود

جاده میزین بهشت

سورخ رفار

حوض مسر

4533

5720

جاده میزین ام

ماکو کورانی

حوض کهنک

5117

جاده لیک

طابری

سورخ نیلی

5386

جاده میزین ام

دوکھاران

حوض آباد خوشن

حوض خوشن

4717

حوض خراب

سازمان برنامه
شهرستان کرمان
شهرستان فرودوس
مقیاس ۱:۱۰۰,۰۰۰

۱۳۴۷

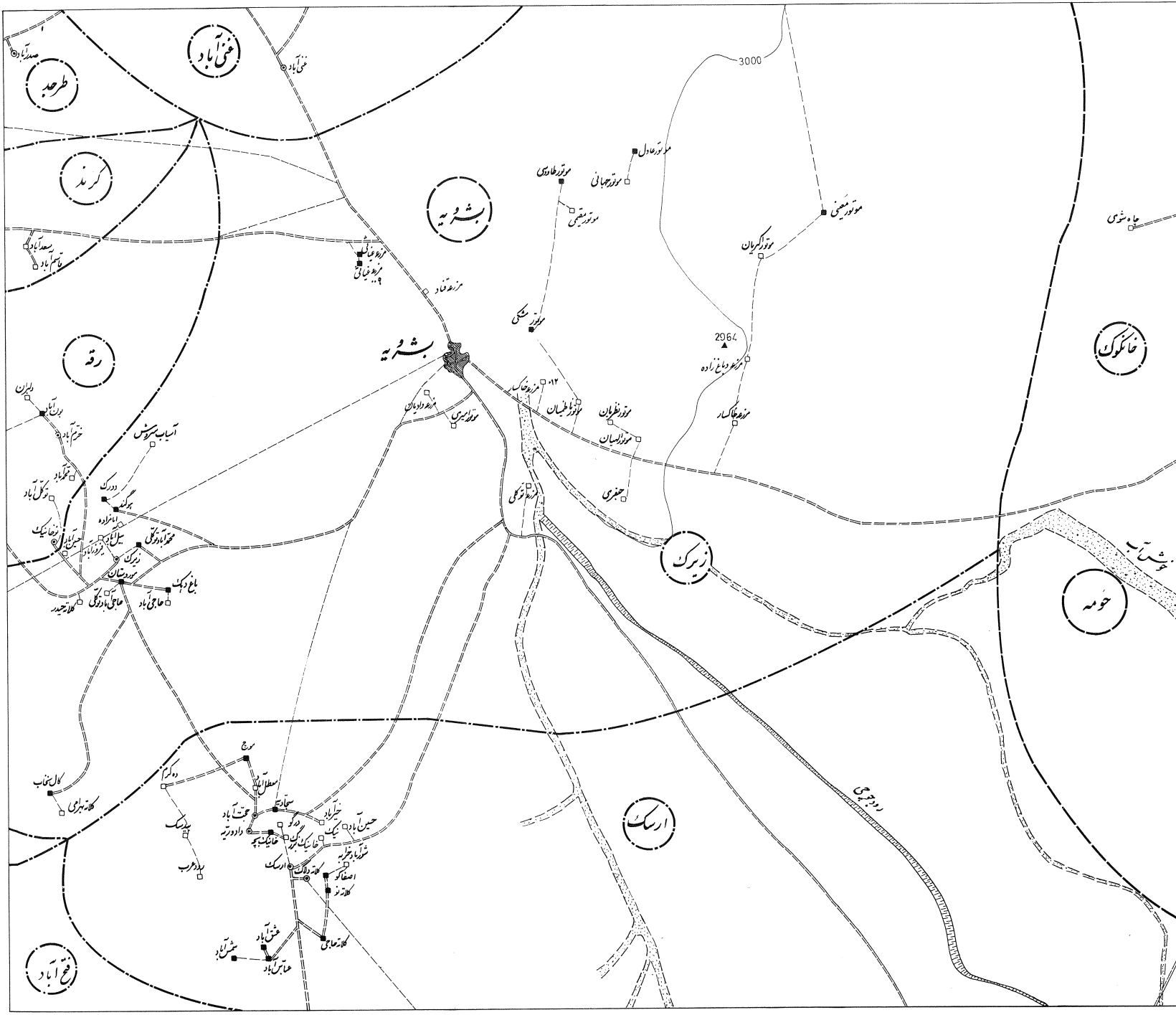


- شهر
- نقاط مرتفع ۲۰۰ تا ۵۰۰ متر
- آبادی
- مکان سکونی
- آبادی مکان غیر سکونی
- مرکز
- حدود شهرستان
- حدود بخش
- حدود دهستان
- راه آهبن
- جاده استانی
- جاده شتر
- جاده خاکی
- جاده مالرو
- قوس
- پل
- رودخانه
- نهر و آبگیر
- سیل
- باطلاق مرداب
- شوره زار
- منطقه بیابان
- قد
- قنات
- بریک و شیب
- اماره
- بازگشاه شاهزادگاری
- فرودگاه
- جایگاه
- مسجد

این نقشه بر اساس آخرین نقشه کشی است
بسیار گران و در این نقشه تمام آبادی های استان کرمان درج شده است

راههای اتصال نقشه

| | | | | |
|----|----|----|----|--|
| ۱ | | | | |
| ۴ | ۳ | ۲ | | |
| ۸ | ۷ | ۶ | ۵ | |
| ۱۲ | ۱۱ | ۱۰ | ۹ | |
| | | ۱۳ | ۱۳ | |
| | | | ۱۵ | |



طرح جدید

بخش آباد

کرند

بشمیر

رقه

بشمیر

خانکوه

اربرک

خوشاب

خومه

ارک

بخش آباد

سازمان برنامه
مرکز آمار ایران
شهرستان فرزدوس
مقیاس: ۱:۱۰۰۰۰۰

۱۳۴۷



- شهر
- تعداد بین ۲۰۰۰ تا ۵۰۰۰ نفر
- آبادی
- مکان سکونی
- آبادی و مکان غیر سکونی
- مرکز
- حدود شهرستان
- حدود بخش
- حدود دهستان
- راه آسفالته
- جاده آسفالت
- جاده شوسه
- جاده خاکی
- جاده مالرو
- تونل
- پل
- رودخانه
- نهر و آبریز
- مسیل
- باطلاق و مرداب
- شوره زار
- مختی میزان
- قد ۵۰۰
- ۲۳۶۷
- قنات
- برسک و شیب
- اماغزاده
- بانگانه تراژداری
- خودکاه
- چالرشین
- معدن

این نقشه در دسترس عموم قرار گرفته است
برای اطلاع از جزئیات و شرایط استفاده از این نقشه به دفتر نقشه کشی شهرداری مراجعه کنید

راههای اتصال نقشه

| | | | |
|----|----|----|----|
| ۱ | ۲ | ۳ | ۴ |
| ۵ | ۶ | ۷ | ۸ |
| ۹ | ۱۰ | ۱۱ | ۱۲ |
| ۱۳ | ۱۴ | | |
| ۱۵ | | | |





سازمان برنامه
مرکز آثار ایران
شهرستان فردوس

۱۳۴۷



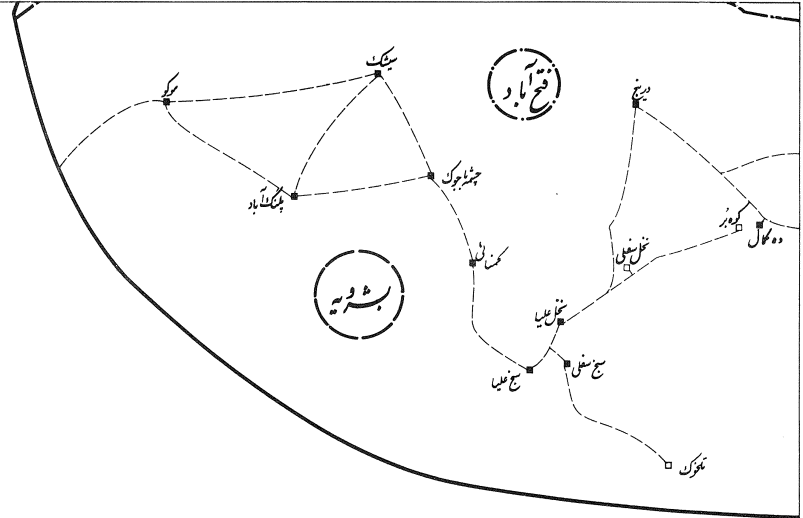
- شهر
- تعدادین ۲۰۰ تا ۵۰۰ نفر
- آبادی
- مکان سکونی
- آبادی مکان غیر سکونی
- مرکز
- حدود شهرستان
- حدود بخش
- حدود دهستان
- راه آهن
- جاده آسفالت
- جاده شوسه
- جاده خاکی
- جاده نالرد
- قنات
- پل
- رودخانه
- نهر و آبیز
- مسیل
- باطلان و درواب
- شور و دار
- 500
- 2367
- ☀ قنات
- ☀ سربلک و شیب
- ☀ انبار
- ☀ ایستگاه راه‌آهن
- ☀ فرودگاه
- ☀ چاه کشین
- ☀ معدن



این نقشه در سازمان برنامه و شهرداری فردوس تهیه شده است
بخش کارشناسان برنامه و شهرداری فردوس

شماره پلاک

| | |
|----|----|
| ۱ | ۲ |
| ۳ | ۴ |
| ۵ | ۶ |
| ۷ | ۸ |
| ۹ | ۱۰ |
| ۱۱ | ۱۲ |
| ۱۳ | ۱۴ |
| ۱۵ | |



طبیب

سازمان برنامه
مرکز آمار ایران
شهرستان فردوس
مقیاس: ۱:۱۰۰,۰۰۰

۱۳۴۷



- شهر
- نقاطین ۲۰۰... تا ۵۰۰... نفر
- آبادی
- مکان سکونی
- آبادی دهکان غیر سکونی
- مرکز ده
- حدود شهرستان
- حدود بخش
- حدود دهستان
- راه آهن
- جاده آسفالت
- جاده شوره
- جاده خاکی
- جاده مالرو
- پل
- رودخانه
- نردان
- میسل
- باطلان در دواب
- شوره زار
- نمکی میزان
- قند
- قنات
- بریدی و شیب
- انحراده
- بانگانه ترازماری
- قزوگاه
- چالوشین
- معدن

این نقشه بر مبنای نقشه‌های موجود در دسترس است
و نهایی آن بعد از تصحیح است.

| | | | |
|----|----|----|----|
| ۱ | | | |
| ۴ | ۳ | ۲ | |
| ۸ | ۷ | ۶ | ۵ |
| ۱۲ | ۱۱ | ۱۰ | ۹ |
| | | ۱۴ | ۱۳ |
| | | | ۱۵ |





سازمان برنامه
مرکز آمار ایران
شهرستان فردوس
مقیاس: ۱:۱۰۰۰۰

۱۳۴۷



- شهر
- تعداد بین ۲۰۰ تا ۵۰۰ نفر
- آبپای
- مکان سکونی
- آبپای دکان غیر سکونی
- مرکز
- حدود شهرستان
- حدود بخش
- حدود دهستان
- راه آهن
- جاده آسفالت
- جاده خاکی
- جاده خاکی
- جاده مالرو
- تونل
- پل
- رودخانه
- نهر و آبریز
- میل
- باطلاق و مرداب
- شوره زار
- منطقه مین
- قده
- تقوات
- بریدگی و شب
- اما فراده
- ساکنه و ژاندارمری
- فرودگاه
- چاه و چشمه
- معدن

این نقشه بر اساس آخرین سرشماری سال ۱۳۴۷ و بر اساس تقسیمات کشوری سال ۱۳۴۷ تهیه شده است.
راهنمای اتصال نقشه

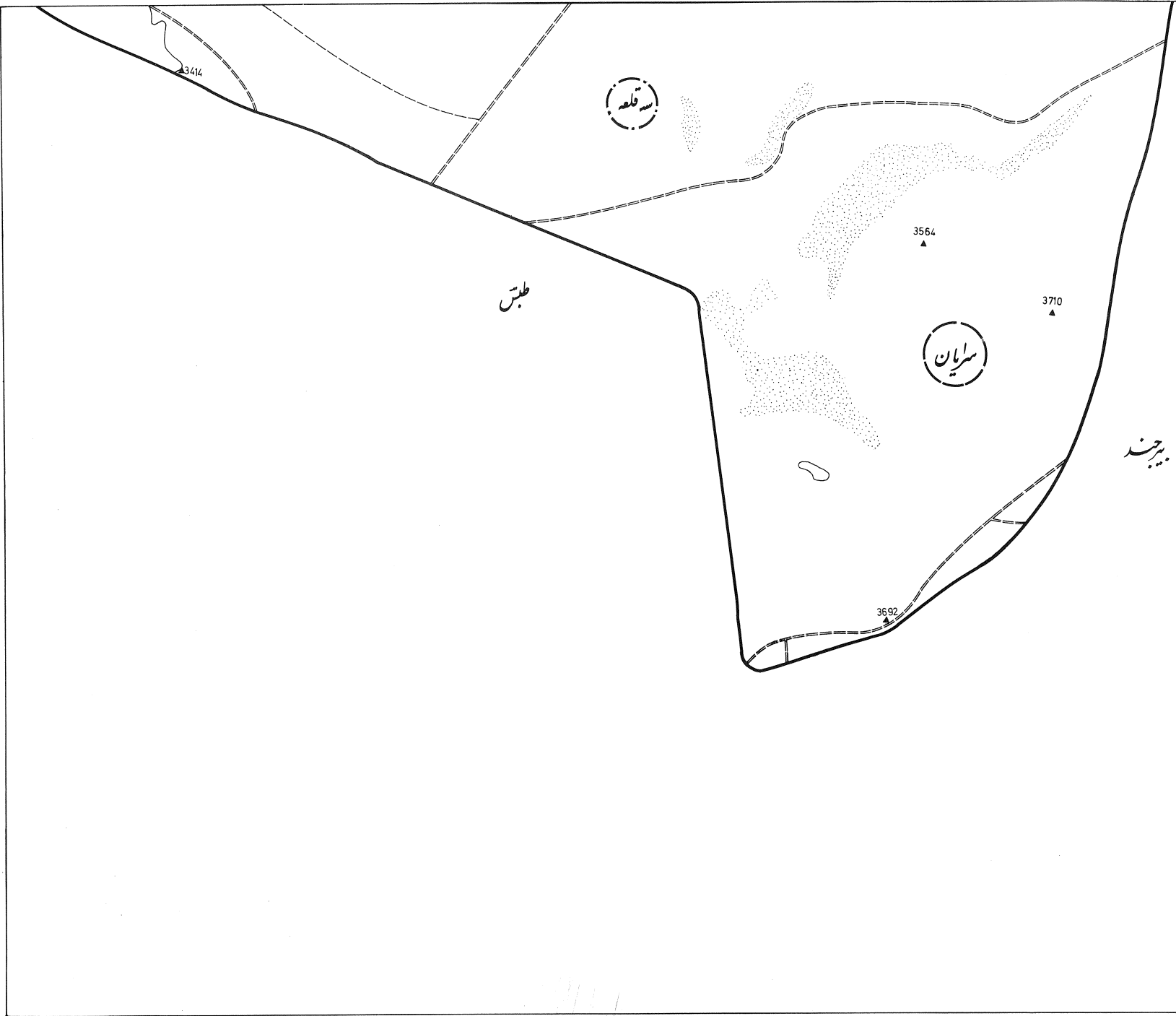
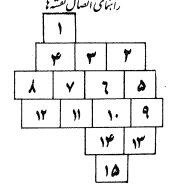


Table with multiple columns for agricultural and demographic data. Columns include: Other major annual crops (Code), Principal annual crops, Land Utilization (in Hectar), No. of Livestocks, Principal sources of water, Availability of social institutions and facilities, Principal Road, Terrain, Type of Place and Population. Rows list various villages and their corresponding data points.

دوستان ارشدک
ارشدک
اصفاک
بیدک
حدت آباد
حسن آباد
خانیک بچه
خانیک بزرگ
خیر آباد
دام پوره
درگو
دم کچی
دوک عرب
سجادیه
شمس آباد
شور آباد خرابه
عاشق آباد
مشق آباد
کلاچ حاجی
کلاچ دلاک
کلاچ نو
معدل آباد
موج
نیک
دوستان اصفاک
اسایش
اصفاک
اله آباد
انارستان
اهوان
ایرجیه
برنمل
نیر یادام
حسن آباد
حسن آباد
خانیکو
خط خلی
درت آباد
زین آباد
سادات آباد
علی حیدر
محمد آباد
معدن اصفاک
میرآباد
میرآباد
یحیی آباد
دوستان ایسک
ایسک
باشستان ایسک
باشستان سرند
بهجود
برج مراغه
بند آخوند
تلیه امیر
تلیه حاجی بغال
چاه خانه
چاه صبی اعناق
چاه صبی امیر
چاه صبی تلاه
چاه صبی جنت

| کد روستا | نام روستا | جمعیت کلی روستا | | جمعیت مردان | | جمعیت زنان | | نسبت جمعیت به هر هکتار | نسبت جمعیت به هر خانوار | نسبت جمعیت به هر نفر |
|----------|----------------------------|-----------------|------|-------------|------|------------|----|------------------------|-------------------------|----------------------|
| | | مردان | زنان | مردان | زنان | | | | | |
| 1 | کلاهی کزلی | 1 | 2 | 1 | 2 | 1 | 2 | 1 | 2 | 1 |
| 2 | کلاهی کون | 2 | 3 | 2 | 3 | 2 | 3 | 2 | 3 | 2 |
| 3 | کلاهی محمد عباس | 3 | 4 | 3 | 4 | 3 | 4 | 3 | 4 | 3 |
| 4 | کلاهی سرخدهنگ | 4 | 5 | 4 | 5 | 4 | 5 | 4 | 5 | 4 |
| 5 | کلاهی مؤمن | 5 | 6 | 5 | 6 | 5 | 6 | 5 | 6 | 5 |
| 6 | کلاهی میر عباس | 6 | 7 | 6 | 7 | 6 | 7 | 6 | 7 | 6 |
| 7 | کلاهی جعی | 7 | 8 | 7 | 8 | 7 | 8 | 7 | 8 | 7 |
| 8 | کلاهی محقق | 8 | 9 | 8 | 9 | 8 | 9 | 8 | 9 | 8 |
| 9 | کلاهی شایر | 9 | 10 | 9 | 10 | 9 | 10 | 9 | 10 | 9 |
| 10 | کلاهی کریم | 10 | 11 | 10 | 11 | 10 | 11 | 10 | 11 | 10 |
| 11 | کلاهی کریمشکر | 11 | 12 | 11 | 12 | 11 | 12 | 11 | 12 | 11 |
| 12 | کلاهی ککه | 12 | 13 | 12 | 13 | 12 | 13 | 12 | 13 | 12 |
| 13 | کلاهی مرغان | 13 | 14 | 13 | 14 | 13 | 14 | 13 | 14 | 13 |
| 14 | کلاهی مزار | 14 | 15 | 14 | 15 | 14 | 15 | 14 | 15 | 14 |
| 15 | کلاهی میان تک | 15 | 16 | 15 | 16 | 15 | 16 | 15 | 16 | 15 |
| 16 | کلاهی توپهار | 16 | 17 | 16 | 17 | 16 | 17 | 16 | 17 | 16 |
| 17 | کلاهی نوحان | 17 | 18 | 17 | 18 | 17 | 18 | 17 | 18 | 17 |
| 18 | کلاهی نوده کریم | 18 | 19 | 18 | 19 | 18 | 19 | 18 | 19 | 18 |
| 19 | کلاهی همدنگ | 19 | 20 | 19 | 20 | 19 | 20 | 19 | 20 | 19 |
| 20 | کلاهی همبو | 20 | 21 | 20 | 21 | 20 | 21 | 20 | 21 | 20 |
| 21 | کلاهی ابراهیم آباد | 21 | 22 | 21 | 22 | 21 | 22 | 21 | 22 | 21 |
| 22 | کلاهی انگه | 22 | 23 | 22 | 23 | 22 | 23 | 22 | 23 | 22 |
| 23 | کلاهی اله بوس | 23 | 24 | 23 | 24 | 23 | 24 | 23 | 24 | 23 |
| 24 | کلاهی تم آباد | 24 | 25 | 24 | 25 | 24 | 25 | 24 | 25 | 24 |
| 25 | کلاهی بیژان زرد | 25 | 26 | 25 | 26 | 25 | 26 | 25 | 26 | 25 |
| 26 | کلاهی نیک تو | 26 | 27 | 26 | 27 | 26 | 27 | 26 | 27 | 26 |
| 27 | کلاهی نیک میر | 27 | 28 | 27 | 28 | 27 | 28 | 27 | 28 | 27 |
| 28 | کلاهی جانعلی | 28 | 29 | 28 | 29 | 28 | 29 | 28 | 29 | 28 |
| 29 | کلاهی چاه انیلک | 29 | 30 | 29 | 30 | 29 | 30 | 29 | 30 | 29 |
| 30 | کلاهی چاه پخان | 30 | 31 | 30 | 31 | 30 | 31 | 30 | 31 | 30 |
| 31 | کلاهی چاه پیر مرد | 31 | 32 | 31 | 32 | 31 | 32 | 31 | 32 | 31 |
| 32 | کلاهی چاه جبال | 32 | 33 | 32 | 33 | 32 | 33 | 32 | 33 | 32 |
| 33 | کلاهی چاه چشمه | 33 | 34 | 33 | 34 | 33 | 34 | 33 | 34 | 33 |
| 34 | کلاهی چاه سندی | 34 | 35 | 34 | 35 | 34 | 35 | 34 | 35 | 34 |
| 35 | کلاهی چاه سنگ بر | 35 | 36 | 35 | 36 | 35 | 36 | 35 | 36 | 35 |
| 36 | کلاهی چاه شور | 36 | 37 | 36 | 37 | 36 | 37 | 36 | 37 | 36 |
| 37 | کلاهی چاه شوی | 37 | 38 | 37 | 38 | 37 | 38 | 37 | 38 | 37 |
| 38 | کلاهی چاه صالح | 38 | 39 | 38 | 39 | 38 | 39 | 38 | 39 | 38 |
| 39 | کلاهی چاه طیبی | 39 | 40 | 39 | 40 | 39 | 40 | 39 | 40 | 39 |
| 40 | کلاهی چاه کفکی | 40 | 41 | 40 | 41 | 40 | 41 | 40 | 41 | 40 |
| 41 | کلاهی چاه مور | 41 | 42 | 41 | 42 | 41 | 42 | 41 | 42 | 41 |
| 42 | کلاهی چاه هشتاد | 42 | 43 | 42 | 43 | 42 | 43 | 42 | 43 | 42 |
| 43 | کلاهی چشمه بلقیس | 43 | 44 | 43 | 44 | 43 | 44 | 43 | 44 | 43 |
| 44 | کلاهی چشمه میر | 44 | 45 | 44 | 45 | 44 | 45 | 44 | 45 | 44 |
| 45 | کلاهی حسین آباد | 45 | 46 | 45 | 46 | 45 | 46 | 45 | 46 | 45 |
| 46 | کلاهی حسن آباد | 46 | 47 | 46 | 47 | 46 | 47 | 46 | 47 | 46 |
| 47 | کلاهی حسین آباد | 47 | 48 | 47 | 48 | 47 | 48 | 47 | 48 | 47 |
| 48 | کلاهی حوزینو | 48 | 49 | 48 | 49 | 48 | 49 | 48 | 49 | 48 |
| 49 | کلاهی حوزین حاجی | 49 | 50 | 49 | 50 | 49 | 50 | 49 | 50 | 49 |
| 50 | کلاهی حوزین حاجی حسین | 50 | 51 | 50 | 51 | 50 | 51 | 50 | 51 | 50 |
| 51 | کلاهی حوزین خورن آباد | 51 | 52 | 51 | 52 | 51 | 52 | 51 | 52 | 51 |
| 52 | کلاهی حوزین ریاض خورن آباد | 52 | 53 | 52 | 53 | 52 | 53 | 52 | 53 | 52 |
| 53 | کلاهی حوزین ریاض سنگ | 53 | 54 | 53 | 54 | 53 | 54 | 53 | 54 | 53 |
| 54 | کلاهی حوزین زرد | 54 | 55 | 54 | 55 | 54 | 55 | 54 | 55 | 54 |
| 55 | کلاهی حوزین شادی | 55 | 56 | 55 | 56 | 55 | 56 | 55 | 56 | 55 |
| 56 | کلاهی حوزین قلی | 56 | 57 | 56 | 57 | 56 | 57 | 56 | 57 | 56 |
| 57 | کلاهی حوزین سر | 57 | 58 | 57 | 58 | 57 | 58 | 57 | 58 | 57 |
| 58 | کلاهی حوزین کرمانی | 58 | 59 | 58 | 59 | 58 | 59 | 58 | 59 | 58 |
| 59 | کلاهی خاکرنگ | 59 | 60 | 59 | 60 | 59 | 60 | 59 | 60 | 59 |
| 60 | کلاهی ریاض سنگ | 60 | 61 | 60 | 61 | 60 | 61 | 60 | 61 | 60 |
| 61 | کلاهی ریاض شری | 61 | 62 | 61 | 62 | 61 | 62 | 61 | 62 | 61 |

| ردیف | نام روستا | تعداد بناها و تسهیلات هر روستا | | | | | | | | | | | | | | | | کل بناها و تسهیلات هر روستا | | کل بناها و تسهیلات کل شهرستان | | | | | | | | | | | | | | | | | | | | | | | | | | | | | | | | | | | | | | | | | | | | | | | | | | | | | | | | | | | | | | | | | | | | | | | | | | | | | | | | | | | | | | | | | | | | | | | | | | | | | | | | | | | | | | | | | | | | | | | | | | | | | | | | | | | | | | | | | | | | | | | | | | | | | | | | | | | | | | | | | | | | | | | | | | | | | | | | | | | | | | | | | | | | | | | | | | | | | | | | | | | | | | | | | | | | | | | | | | | | | | | | | | | | | | | | | | | | | | | | | | | | | | | | | | | | | | | | | | | | | | | | | | | | | | | | | | | | | | | | | | | | | | | | | | | | | | | | | | | | | | | | | | | | | | | | | | | | | | | | | | | | | | | | | | | | | | | | | | | | | | | | | | | | | | | | | | | | | | | | | | | | | | | | | | | | | | | | | | | | | | | | | | | | | | | | | | | | | | | | | | | | | | | | | | | | | | | | | | | | | | | | | | | | | | | | | | | | | | | | | | | | | | | | | | | | | | | | | | | | | | | | | | | | | | | | | | | | | | | | | | | | | | | | | | | | | | | | | | | | | | | | | | | | | | | | | | | | | | | | | | | | | | | | | | | | | | | | | | | | | | | | | | | | | | | | | | | | | | | | | | | | | | | | | | | | | | | | | | | | | | | | | | | | | | | | | | | | | | | | | | | | | | | | | | | | | | | | | | | | | | | | | | | | | | | | | | | | | | | | | | | | | | | | | | | | | | | | | | | | | | | | | | | | | | | | | | | | | | | | | | | | | | | | | | | | | | | | | | | | | | | | | | | | | | | | | | | | | | | | | | | | | | | | | | | | | | | | | | | | | | | | | | | | | | | | | | | | | | | | | | | | | | | | | | | | | | | | | | | | | | | | | | | | | | | | | | | | | | | | | | | | | | | | | | | | | | | | | | | | | | | | | | | | | | | | | | | | | | | | | | | | |
|------|-----------|--------------------------------|-----|-----|-----|-----|-----|-----|-----|-----|-----|-----|-----|-----|-----|-----|-----|-----------------------------|-----|-------------------------------|-----|-----|-----|-----|-----|-----|-----|-----|-----|-----|-----|-----|-----|-----|-----|-----|-----|-----|-----|-----|-----|-----|-----|-----|-----|-----|-----|-----|-----|-----|-----|-----|-----|-----|-----|-----|-----|-----|-----|-----|-----|-----|-----|-----|-----|-----|-----|-----|-----|-----|-----|-----|-----|-----|-----|-----|-----|-----|-----|-----|-----|-----|-----|-----|-----|-----|-----|-----|-----|-----|-----|-----|-----|-----|-----|-----|-----|-----|-----|-----|-----|-----|-----|-----|-----|-----|-----|-----|-----|-----|-----|-----|-----|-----|-----|-----|-----|-----|-----|-----|-----|-----|-----|-----|-----|-----|-----|-----|-----|-----|-----|-----|-----|-----|-----|-----|-----|-----|-----|-----|-----|-----|-----|-----|-----|-----|-----|-----|-----|-----|-----|-----|-----|-----|-----|-----|-----|-----|-----|-----|-----|-----|-----|-----|-----|-----|-----|-----|-----|-----|-----|-----|-----|-----|-----|-----|-----|-----|-----|-----|-----|-----|-----|-----|-----|-----|-----|-----|-----|-----|-----|-----|-----|-----|-----|-----|-----|-----|-----|-----|-----|-----|-----|-----|-----|-----|-----|-----|-----|-----|-----|-----|-----|-----|-----|-----|-----|-----|-----|-----|-----|-----|-----|-----|-----|-----|-----|-----|-----|-----|-----|-----|-----|-----|-----|-----|-----|-----|-----|-----|-----|-----|-----|-----|-----|-----|-----|-----|-----|-----|-----|-----|-----|-----|-----|-----|-----|-----|-----|-----|-----|-----|-----|-----|-----|-----|-----|-----|-----|-----|-----|-----|-----|-----|-----|-----|-----|-----|-----|-----|-----|-----|-----|-----|-----|-----|-----|-----|-----|-----|-----|-----|-----|-----|-----|-----|-----|-----|-----|-----|-----|-----|-----|-----|-----|-----|-----|-----|-----|-----|-----|-----|-----|-----|-----|-----|-----|-----|-----|-----|-----|-----|-----|-----|-----|-----|-----|-----|-----|-----|-----|-----|-----|-----|-----|-----|-----|-----|-----|-----|-----|-----|-----|-----|-----|-----|-----|-----|-----|-----|-----|-----|-----|-----|-----|-----|-----|-----|-----|-----|-----|-----|-----|-----|-----|-----|-----|-----|-----|-----|-----|-----|-----|-----|-----|-----|-----|-----|-----|-----|-----|-----|-----|-----|-----|-----|-----|-----|-----|-----|-----|-----|-----|-----|-----|-----|-----|-----|-----|-----|-----|-----|-----|-----|-----|-----|-----|-----|-----|-----|-----|-----|-----|-----|-----|-----|-----|-----|-----|-----|-----|-----|-----|-----|-----|-----|-----|-----|-----|-----|-----|-----|-----|-----|-----|-----|-----|-----|-----|-----|-----|-----|-----|-----|-----|-----|-----|-----|-----|-----|-----|-----|-----|-----|-----|-----|-----|-----|-----|-----|-----|-----|-----|-----|-----|-----|-----|-----|-----|-----|-----|-----|-----|-----|-----|-----|-----|-----|-----|-----|-----|-----|-----|-----|-----|-----|-----|-----|-----|-----|-----|-----|-----|-----|-----|-----|-----|-----|-----|-----|-----|-----|-----|-----|-----|-----|-----|-----|-----|-----|-----|-----|-----|-----|-----|-----|-----|-----|-----|-----|-----|-----|-----|-----|-----|-----|-----|-----|-----|-----|-----|-----|-----|-----|-----|-----|-----|-----|-----|-----|-----|-----|-----|-----|-----|-----|-----|-----|-----|-----|-----|-----|-----|-----|-----|-----|-----|-----|-----|-----|-----|-----|-----|-----|-----|-----|-----|-----|-----|-----|-----|-----|-----|-----|-----|-----|-----|-----|-----|-----|-----|-----|-----|-----|-----|-----|-----|-----|-----|-----|-----|-----|-----|-----|-----|-----|-----|-----|-----|-----|-----|-----|-----|-----|-----|-----|-----|-----|-----|-----|-----|-----|-----|-----|-----|-----|-----|-----|-----|-----|-----|-----|-----|-----|-----|-----|-----|-----|-----|-----|-----|-----|-----|-----|-----|-----|-----|-----|-----|-----|-----|-----|-----|-----|-----|-----|-----|-----|-----|-----|-----|-----|-----|-----|-----|-----|-----|-----|-----|-----|-----|-----|-----|-----|-----|-----|-----|-----|-----|-----|-----|-----|-----|-----|-----|-----|-----|-----|-----|-----|-----|-----|-----|-----|-----|-----|-----|-----|-----|-----|-----|-----|-----|-----|-----|-----|-----|-----|-----|-----|-----|-----|-----|-----|-----|-----|-----|-----|-----|-----|-----|-----|-----|-----|-----|-----|-----|-----|-----|-----|-----|-----|-----|-----|-----|-----|-----|-----|-----|-----|-----|-----|-----|-----|-----|-----|-----|-----|-----|-----|-----|-----|-----|-----|-----|-----|-----|-----|-----|-----|-----|-----|-----|-----|-----|-----|-----|-----|-----|-----|-----|-----|-----|-----|-----|-----|-----|-----|-----|-----|-----|-----|-----|-----|-----|-----|-----|-----|-----|-----|-----|-----|-----|-----|-----|-----|-----|-----|-----|-----|-----|-----|-----|-----|-----|-----|-----|-----|-----|-----|-----|-----|-----|-----|-----|-----|-----|-----|-----|-----|-----|-----|-----|-----|-----|-----|-----|-----|-----|-----|-----|-----|-----|-----|-----|-----|-----|-----|-----|-----|-----|-----|-----|-----|-----|-----|-----|-----|-----|-----|-----|-----|-----|-----|-----|-----|-----|-----|-----|-----|-----|-----|-----|-----|-----|-----|-----|-----|-----|-----|-----|-----|-----|------|
| | | نوع بنا/تسهیل | | | | | | | | | | | | | | | | کل | کل | کل | کل | | | | | | | | | | | | | | | | | | | | | | | | | | | | | | | | | | | | | | | | | | | | | | | | | | | | | | | | | | | | | | | | | | | | | | | | | | | | | | | | | | | | | | | | | | | | | | | | | | | | | | | | | | | | | | | | | | | | | | | | | | | | | | | | | | | | | | | | | | | | | | | | | | | | | | | | | | | | | | | | | | | | | | | | | | | | | | | | | | | | | | | | | | | | | | | | | | | | | | | | | | | | | | | | | | | | | | | | | | | | | | | | | | | | | | | | | | | | | | | | | | | | | | | | | | | | | | | | | | | | | | | | | | | | | | | | | | | | | | | | | | | | | | | | | | | | | | | | | | | | | | | | | | | | | | | | | | | | | | | | | | | | | | | | | | | | | | | | | | | | | | | | | | | | | | | | | | | | | | | | | | | | | | | | | | | | | | | | | | | | | | | | | | | | | | | | | | | | | | | | | | | | | | | | | | | | | | | | | | | | | | | | | | | | | | | | | | | | | | | | | | | | | | | | | | | | | | | | | | | | | | | | | | | | | | | | | | | | | | | | | | | | | | | | | | | | | | | | | | | | | | | | | | | | | | | | | | | | | | | | | | | | | | | | | | | | | | | | | | | | | | | | | | | | | | | | | | | | | | | | | | | | | | | | | | | | | | | | | | | | | | | | | | | | | | | | | | | | | | | | | | | | | | | | | | | | | | | | | | | | | | | | | | | | | | | | | | | | | | | | | | | | | | | | | | | | | | | | | | | | | | | | | | | | | | | | | | | | | | | | | | | | | | | | | | | | | | | | | | | | | | | | | | | | | | | | | | | | | | | | | | | | | | | | | | | | | | | | | | | | | | | | | | | | | | | | | | | | | | | | | | | | | | | | | | | | | | | | | | | | | | | | | | | | | | | | | | | | | | | | | | | | | | | | | | | | | | | | | | | | | | | | | | | | | | | | | | | | | | | | | | | |
| | | 1 | 2 | 3 | 4 | 5 | 6 | 7 | 8 | 9 | 10 | 11 | 12 | 13 | 14 | 15 | 16 | 17 | 18 | 19 | 20 | | | | | | | | | | | | | | | | | | | | | | | | | | | | | | | | | | | | | | | | | | | | | | | | | | | | | | | | | | | | | | | | | | | | | | | | | | | | | | | | | | | | | | | | | | | | | | | | | | | | | | | | | | | | | | | | | | | | | | | | | | | | | | | | | | | | | | | | | | | | | | | | | | | | | | | | | | | | | | | | | | | | | | | | | | | | | | | | | | | | | | | | | | | | | | | | | | | | | | | | | | | | | | | | | | | | | | | | | | | | | | | | | | | | | | | | | | | | | | | | | | | | | | | | | | | | | | | | | | | | | | | | | | | | | | | | | | | | | | | | | | | | | | | | | | | | | | | | | | | | | | | | | | | | | | | | | | | | | | | | | | | | | | | | | | | | | | | | | | | | | | | | | | | | | | | | | | | | | | | | | | | | | | | | | | | | | | | | | | | | | | | | | | | | | | | | | | | | | | | | | | | | | | | | | | | | | | | | | | | | | | | | | | | | | | | | | | | | | | | | | | | | | | | | | | | | | | | | | | | | | | | | | | | | | | | | | | | | | | | | | | | | | | | | | | | | | | | | | | | | | | | | | | | | | | | | | | | | | | | | | | | | | | | | | | | | | | | | | | | | | | | | | | | | | | | | | | | | | | | | | | | | | | | | | | | | | | | | | | | | | | | | | | | | | | | | | | | | | | | | | | | | | | | | | | | | | | | | | | | | | | | | | | | | | | | | | | | | | | | | | | | | | | | | | | | | | | | | | | | | | | | | | | | | | | | | | | | | | | | | | | | | | | | | | | | | | | | | | | | | | | | | | | | | | | | | | | | | | | | | | | | | | | | | | | | | | | | | | | | | | | | | | | | | | | | | | | | | | | | | | | | | | | | | | | | | | | | | | | | | | | | | | | | | | | | | | | | | | | | | | | | | | | | | | | | | | | | | | | | | | | | | | | | | | | | | | | | | | | | | | | | |
| | 137 | 138 | 139 | 140 | 141 | 142 | 143 | 144 | 145 | 146 | 147 | 148 | 149 | 150 | 151 | 152 | 153 | 154 | 155 | 156 | 157 | 158 | 159 | 160 | 161 | 162 | 163 | 164 | 165 | 166 | 167 | 168 | 169 | 170 | 171 | 172 | 173 | 174 | 175 | 176 | 177 | 178 | 179 | 180 | 181 | 182 | 183 | 184 | 185 | 186 | 187 | 188 | 189 | 190 | 191 | 192 | 193 | 194 | 195 | 196 | 197 | 198 | 199 | 200 | 201 | 202 | 203 | 204 | 205 | 206 | 207 | 208 | 209 | 210 | 211 | 212 | 213 | 214 | 215 | 216 | 217 | 218 | 219 | 220 | 221 | 222 | 223 | 224 | 225 | 226 | 227 | 228 | 229 | 230 | 231 | 232 | 233 | 234 | 235 | 236 | 237 | 238 | 239 | 240 | 241 | 242 | 243 | 244 | 245 | 246 | 247 | 248 | 249 | 250 | 251 | 252 | 253 | 254 | 255 | 256 | 257 | 258 | 259 | 260 | 261 | 262 | 263 | 264 | 265 | 266 | 267 | 268 | 269 | 270 | 271 | 272 | 273 | 274 | 275 | 276 | 277 | 278 | 279 | 280 | 281 | 282 | 283 | 284 | 285 | 286 | 287 | 288 | 289 | 290 | 291 | 292 | 293 | 294 | 295 | 296 | 297 | 298 | 299 | 300 | 301 | 302 | 303 | 304 | 305 | 306 | 307 | 308 | 309 | 310 | 311 | 312 | 313 | 314 | 315 | 316 | 317 | 318 | 319 | 320 | 321 | 322 | 323 | 324 | 325 | 326 | 327 | 328 | 329 | 330 | 331 | 332 | 333 | 334 | 335 | 336 | 337 | 338 | 339 | 340 | 341 | 342 | 343 | 344 | 345 | 346 | 347 | 348 | 349 | 350 | 351 | 352 | 353 | 354 | 355 | 356 | 357 | 358 | 359 | 360 | 361 | 362 | 363 | 364 | 365 | 366 | 367 | 368 | 369 | 370 | 371 | 372 | 373 | 374 | 375 | 376 | 377 | 378 | 379 | 380 | 381 | 382 | 383 | 384 | 385 | 386 | 387 | 388 | 389 | 390 | 391 | 392 | 393 | 394 | 395 | 396 | 397 | 398 | 399 | 400 | 401 | 402 | 403 | 404 | 405 | 406 | 407 | 408 | 409 | 410 | 411 | 412 | 413 | 414 | 415 | 416 | 417 | 418 | 419 | 420 | 421 | 422 | 423 | 424 | 425 | 426 | 427 | 428 | 429 | 430 | 431 | 432 | 433 | 434 | 435 | 436 | 437 | 438 | 439 | 440 | 441 | 442 | 443 | 444 | 445 | 446 | 447 | 448 | 449 | 450 | 451 | 452 | 453 | 454 | 455 | 456 | 457 | 458 | 459 | 460 | 461 | 462 | 463 | 464 | 465 | 466 | 467 | 468 | 469 | 470 | 471 | 472 | 473 | 474 | 475 | 476 | 477 | 478 | 479 | 480 | 481 | 482 | 483 | 484 | 485 | 486 | 487 | 488 | 489 | 490 | 491 | 492 | 493 | 494 | 495 | 496 | 497 | 498 | 499 | 500 | 501 | 502 | 503 | 504 | 505 | 506 | 507 | 508 | 509 | 510 | 511 | 512 | 513 | 514 | 515 | 516 | 517 | 518 | 519 | 520 | 521 | 522 | 523 | 524 | 525 | 526 | 527 | 528 | 529 | 530 | 531 | 532 | 533 | 534 | 535 | 536 | 537 | 538 | 539 | 540 | 541 | 542 | 543 | 544 | 545 | 546 | 547 | 548 | 549 | 550 | 551 | 552 | 553 | 554 | 555 | 556 | 557 | 558 | 559 | 560 | 561 | 562 | 563 | 564 | 565 | 566 | 567 | 568 | 569 | 570 | 571 | 572 | 573 | 574 | 575 | 576 | 577 | 578 | 579 | 580 | 581 | 582 | 583 | 584 | 585 | 586 | 587 | 588 | 589 | 590 | 591 | 592 | 593 | 594 | 595 | 596 | 597 | 598 | 599 | 600 | 601 | 602 | 603 | 604 | 605 | 606 | 607 | 608 | 609 | 610 | 611 | 612 | 613 | 614 | 615 | 616 | 617 | 618 | 619 | 620 | 621 | 622 | 623 | 624 | 625 | 626 | 627 | 628 | 629 | 630 | 631 | 632 | 633 | 634 | 635 | 636 | 637 | 638 | 639 | 640 | 641 | 642 | 643 | 644 | 645 | 646 | 647 | 648 | 649 | 650 | 651 | 652 | 653 | 654 | 655 | 656 | 657 | 658 | 659 | 660 | 661 | 662 | 663 | 664 | 665 | 666 | 667 | 668 | 669 | 670 | 671 | 672 | 673 | 674 | 675 | 676 | 677 | 678 | 679 | 680 | 681 | 682 | 683 | 684 | 685 | 686 | 687 | 688 | 689 | 690 | 691 | 692 | 693 | 694 | 695 | 696 | 697 | 698 | 699 | 700 | 701 | 702 | 703 | 704 | 705 | 706 | 707 | 708 | 709 | 710 | 711 | 712 | 713 | 714 | 715 | 716 | 717 | 718 | 719 | 720 | 721 | 722 | 723 | 724 | 725 | 726 | 727 | 728 | 729 | 730 | 731 | 732 | 733 | 734 | 735 | 736 | 737 | 738 | 739 | 740 | 741 | 742 | 743 | 744 | 745 | 746 | 747 | 748 | 749 | 750 | 751 | 752 | 753 | 754 | 755 | 756 | 757 | 758 | 759 | 760 | 761 | 762 | 763 | 764 | 765 | 766 | 767 | 768 | 769 | 770 | 771 | 772 | 773 | 774 | 775 | 776 | 777 | 778 | 779 | 780 | 781 | 782 | 783 | 784 | 785 | 786 | 787 | 788 | 789 | 790 | 791 | 792 | 793 | 794 | 795 | 796 | 797 | 798 | 799 | 800 | 801 | 802 | 803 | 804 | 805 | 806 | 807 | 808 | 809 | 810 | 811 | 812 | 813 | 814 | 815 | 816 | 817 | 818 | 819 | 820 | 821 | 822 | 823 | 824 | 825 | 826 | 827 | 828 | 829 | 830 | 831 | 832 | 833 | 834 | 835 | 836 | 837 | 838 | 839 | 840 | 841 | 842 | 843 | 844 | 845 | 846 | 847 | 848 | 849 | 850 | 851 | 852 | 853 | 854 | 855 | 856 | 857 | 858 | 859 | 860 | 861 | 862 | 863 | 864 | 865 | 866 | 867 | 868 | 869 | 870 | 871 | 872 | 873 | 874 | 875 | 876 | 877 | 878 | 879 | 880 | 881 | 882 | 883 | 884 | 885 | 886 | 887 | 888 | 889 | 890 | 891 | 892 | 893 | 894 | 895 | 896 | 897 | 898 | 899 | 900 | 901 | 902 | 903 | 904 | 905 | 906 | 907 | 908 | 909 | 910 | 911 | 912 | 913 | 914 | 915 | 916 | 917 | 918 | 919 | 920 | 921 | 922 | 923 | 924 | 925 | 926 | 927 | 928 | 929 | 930 | 931 | 932 | 933 | 934 | 935 | 936 | 937 | 938 | 939 | 940 | 941 | 942 | 943 | 944 | 945 | 946 | 947 | 948 | 949 | 950 | 951 | 952 | 953 | 954 | 955 | 956 | 957 | 958 | 959 | 960 | 961 | 962 | 963 | 964 | 965 | 966 | 967 | 968 | 969 | 970 | 971 | 972 | 973 | 974 | 975 | 976 | 977 | 978 | 979 | 980 | 981 | 982 | 983 | 984 | 985 | 986 | 987 | 988 | 989 | 990 | 991 | 992 | 993 | 994 | 995 | 996 | 997 | 998 | 999 | 1000 |

FERDOOS SHAHRISTAN

Extisting Establishments and Facilities

Principal Permanent Crops

| کود رهبر روستای نیم آبادی | | کود سرستان | | کود منطقه | | کود بخش | | کود شهرستان | | کود استان | | کود کشور | | کود پستی | |
|--|----------|------------|------------|-----------|---------|---------|----------|-------------|--------|-----------|-----------|----------|---------|----------|---------|
| کد ملی | کد منطقه | کد بخش | کد شهرستان | کد استان | کد کشور | کد پستی | کد استان | کد شهرستان | کد بخش | کد منطقه | کد سرستان | کد رهبر | کد رهبر | کد رهبر | کد رهبر |
| 448 | 316 | 2nd | 3rd | 3rd | 3rd | 3rd | 3rd | 3rd | 3rd | 3rd | 3rd | 3rd | 3rd | 3rd | 3rd |
| 92 | 91 | 90 | 89 | 88 | 87 | 86 | 85 | 84 | 83 | 82 | 81 | 80 | 79 | 78 | 77 |
| Other major annual crops (Code) | | | | | | | | | | | | | | | |
| Principal annual crops | | | | | | | | | | | | | | | |
| Land Utilization (in Hectar) | | | | | | | | | | | | | | | |
| No. of Livestocks | | | | | | | | | | | | | | | |
| Principal sources of water | | | | | | | | | | | | | | | |
| Availability of Social Institutions and Facilities | | | | | | | | | | | | | | | |
| Principal Road | | | | | | | | | | | | | | | |
| Terrain | | | | | | | | | | | | | | | |
| Type of Place and Population | | | | | | | | | | | | | | | |
| Name of Village in Parsi | | | | | | | | | | | | | | | |
| Village code | | | | | | | | | | | | | | | |

منطقه

ویلاجات

نام روستای ثبتی

| نام روستای ثبتی | تعداد تأسیسات و تسهیلات موجود در روستا | | | | | | | | | | انواع مصوبات عمومی در صورت درج نام | | | | | | | | | |
|------------------------------|--|---|---|---|---|---|---|---|---|----|------------------------------------|----|----|----|----|----|----|----|----|----|
| | 1 | 2 | 3 | 4 | 5 | 6 | 7 | 8 | 9 | 10 | 11 | 12 | 13 | 14 | 15 | 16 | 17 | 18 | 19 | 20 |
| Khādemābād..... | | | | | | | | | | | | | | | | | | | | |
| Khārtui..... | | | | | | | | | | | | | | | | | | | | |
| Sharv..... | | | | | | | | | | | | | | | | | | | | |
| Khandān..... | | | | | | | | | | | | | | | | | | | | |
| Khosh Mansar..... | | | | | | | | | | | | | | | | | | | | |
| Dar Gowhar..... | | | | | | | | | | | | | | | | | | | | |
| Darreh..... | | | | | | | | | | | | | | | | | | | | |
| Darreh Zahr..... | | | | | | | | | | | | | | | | | | | | |
| Deh Hāji..... | | | | | | | | | | | | | | | | | | | | |
| Bahmacābād..... | | | | | | | | | | | | | | | | | | | | |
| Zahrak..... | | | | | | | | | | | | | | | | | | | | |
| Satābād..... | | | | | | | | | | | | | | | | | | | | |
| Shurvi..... | | | | | | | | | | | | | | | | | | | | |
| Zehr..... | | | | | | | | | | | | | | | | | | | | |
| Fahracābād..... | | | | | | | | | | | | | | | | | | | | |
| Fathābād..... | | | | | | | | | | | | | | | | | | | | |
| Peceyduni..... | | | | | | | | | | | | | | | | | | | | |
| Fonut..... | | | | | | | | | | | | | | | | | | | | |
| Kalāteh-ye-Anjestān..... | | | | | | | | | | | | | | | | | | | | |
| Kalāteh-ye-Bāshah..... | | | | | | | | | | | | | | | | | | | | |
| Kalāteh-ye-Jowziyāt..... | | | | | | | | | | | | | | | | | | | | |
| Kalāteh-ye-Hamidi..... | | | | | | | | | | | | | | | | | | | | |
| Kalāteh-ye-Deh Now..... | | | | | | | | | | | | | | | | | | | | |
| Kalāteh-ye-Sar Bāshah..... | | | | | | | | | | | | | | | | | | | | |
| Kalāteh-ye-Sorkh Āvāj..... | | | | | | | | | | | | | | | | | | | | |
| Kalāteh-ye-Abdolābād..... | | | | | | | | | | | | | | | | | | | | |
| Kalāteh-ye-Ryānābād..... | | | | | | | | | | | | | | | | | | | | |
| Kalāteh-ye-Lofofāh..... | | | | | | | | | | | | | | | | | | | | |
| Kalāteh-ye-Now..... | | | | | | | | | | | | | | | | | | | | |
| Garra'i..... | | | | | | | | | | | | | | | | | | | | |
| Gasāwar..... | | | | | | | | | | | | | | | | | | | | |
| Gas Nošk..... | | | | | | | | | | | | | | | | | | | | |
| Goctaj..... | | | | | | | | | | | | | | | | | | | | |
| Mahvid..... | | | | | | | | | | | | | | | | | | | | |
| Nasrābād-e-Sofā..... | | | | | | | | | | | | | | | | | | | | |
| Nasrābād-e-Olyā..... | | | | | | | | | | | | | | | | | | | | |
| Nuch..... | | | | | | | | | | | | | | | | | | | | |
| NAYK VA HANVIYEH DEHISTAN 16 | | | | | | | | | | | | | | | | | | | | |
| Hādān Nešk..... | | | | | | | | | | | | | | | | | | | | |
| Chāh Ail..... | | | | | | | | | | | | | | | | | | | | |
| Darreh Kuh..... | | | | | | | | | | | | | | | | | | | | |
| Sāghand..... | | | | | | | | | | | | | | | | | | | | |
| Sheybāni..... | | | | | | | | | | | | | | | | | | | | |
| Faraj..... | | | | | | | | | | | | | | | | | | | | |
| Kalāteh-ye-Hamān..... | | | | | | | | | | | | | | | | | | | | |
| Kalāteh-ye-Zard..... | | | | | | | | | | | | | | | | | | | | |
| Kalāteh-ye-Shāhvecc'i..... | | | | | | | | | | | | | | | | | | | | |
| Nāyk..... | | | | | | | | | | | | | | | | | | | | |
| Now Āhang..... | | | | | | | | | | | | | | | | | | | | |
| Hanviyeh..... | | | | | | | | | | | | | | | | | | | | |
| Hanviyeh-ye-Sofā..... | | | | | | | | | | | | | | | | | | | | |
| NIGON DEHISTAN 17 | | | | | | | | | | | | | | | | | | | | |
| Bandān..... | | | | | | | | | | | | | | | | | | | | |
| Chāh Āhan..... | | | | | | | | | | | | | | | | | | | | |
| Howe Kajeh..... | | | | | | | | | | | | | | | | | | | | |
| Deh Sefid..... | | | | | | | | | | | | | | | | | | | | |
| Deh Now..... | | | | | | | | | | | | | | | | | | | | |
| Rigu..... | | | | | | | | | | | | | | | | | | | | |
| Zeynābād..... | | | | | | | | | | | | | | | | | | | | |
| Sardāb..... | | | | | | | | | | | | | | | | | | | | |
| Shureh..... | | | | | | | | | | | | | | | | | | | | |
| Bahabād..... | | | | | | | | | | | | | | | | | | | | |
| Abdol Hand..... | | | | | | | | | | | | | | | | | | | | |

Remarks: Name of Village

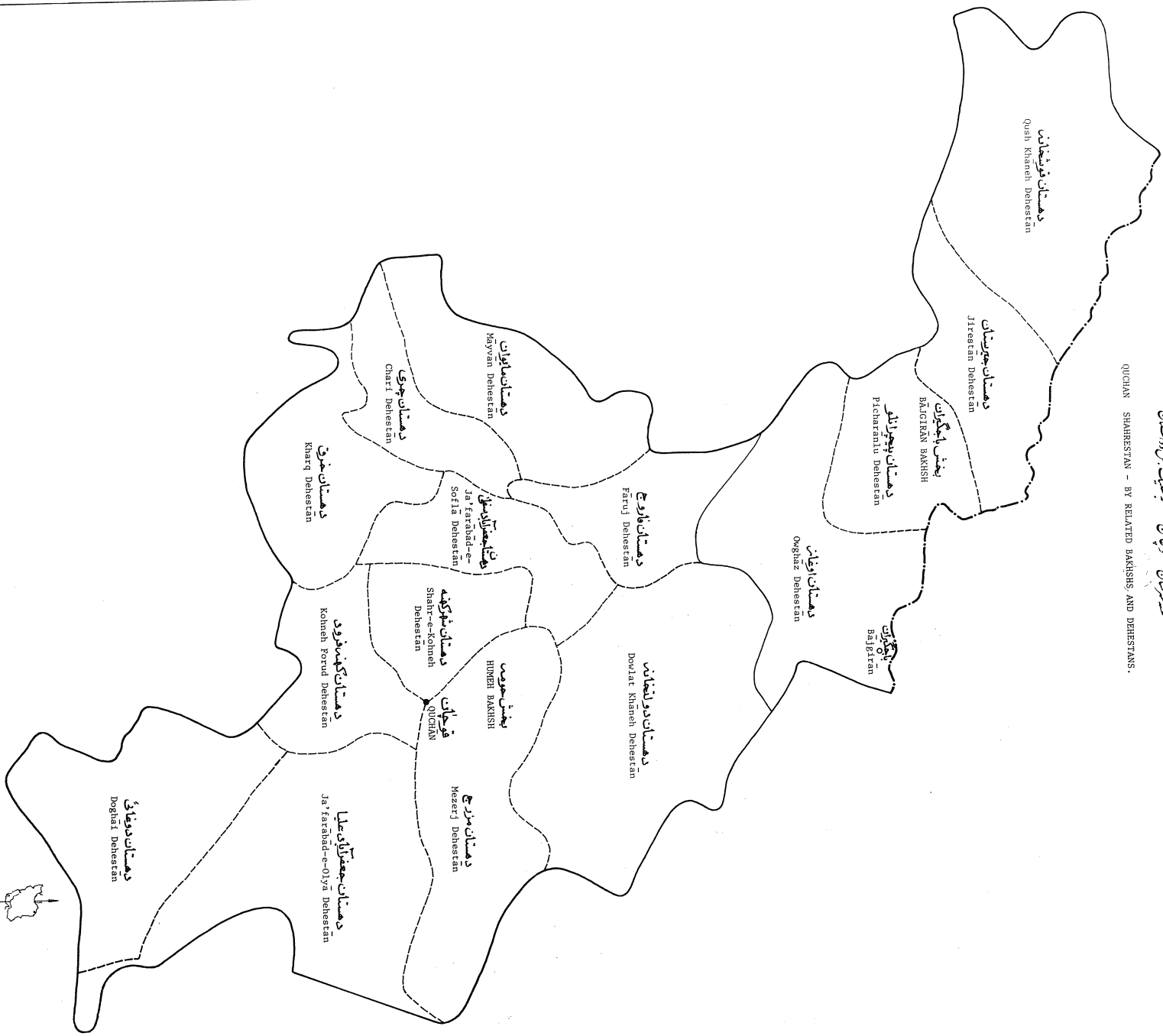
FERDOWS SHAHRESTAN

Existing Establishments and Facilities

Principal Permanent Crops

Other major permanent crops (Code)

QUCHAN SHAHRESTAN - BY RELATED BAKHSHS AND DEHISTANS.



SYMBOLS

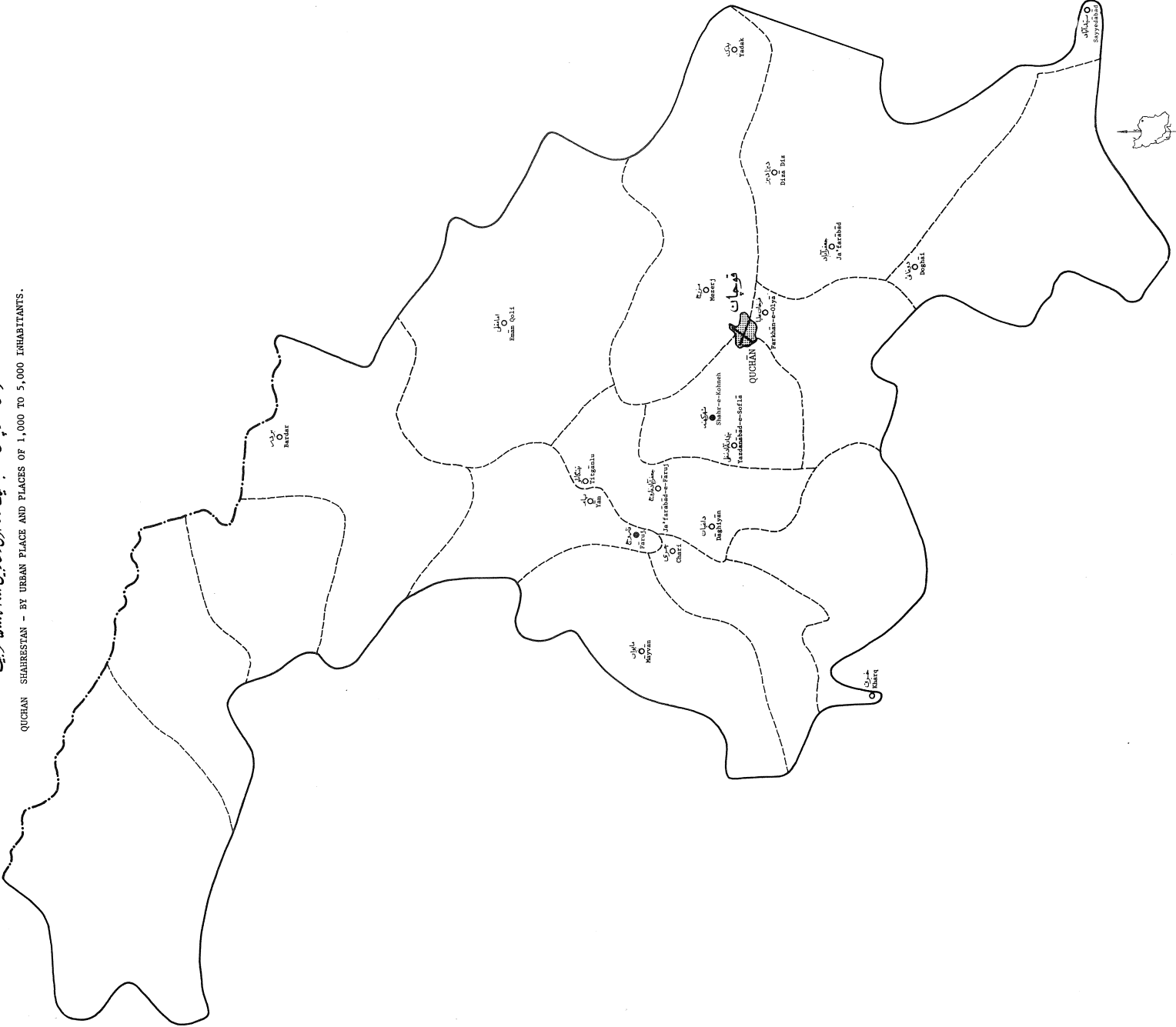
----- بین الاقوامی سرحدیں
 ————— سرحدیں
 ————— شہرستان سرحدیں
 ————— بکھش سرحدیں
 ————— دیہستان سرحدیں
 ● شہرستان مرکز
 ○ بکھش مرکز

APPROXIMATE SCALE

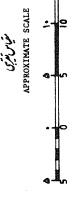
0 5 10 15 20 Km.

Source: Iranian Statistical Centre
 National Census of Population and Housing November 1966

منبع: مرکز آمار ایران
 سرشماری جمعیت و مسکن نوامبر ۱۹۶۶



- SYMBOLS
- INTERNATIONAL BOUNDARY
 - - - SHAHRESTAN BOUNDARY
 - URBAN PLACE BOUNDARY
 - URBAN PLACE
 - URBAN PLACE LESS THAN 5000 INHABITANTS
 - URBAN PLACE OF 2000 TO 5000 INHABITANTS
 - URBAN PLACE OF 1000 TO 2000 INHABITANTS



نقشه آماری شهرستان قوچان
۱۳۵۵

Source: Iranian Statistical Centre
National Census of Population and Housing, November, 1965

سازمان برنامه
مرکز آثار ایران
شهرستان قوچان
مقیاس: ۱:۱۰۰,۰۰۰

۱۳۴۷

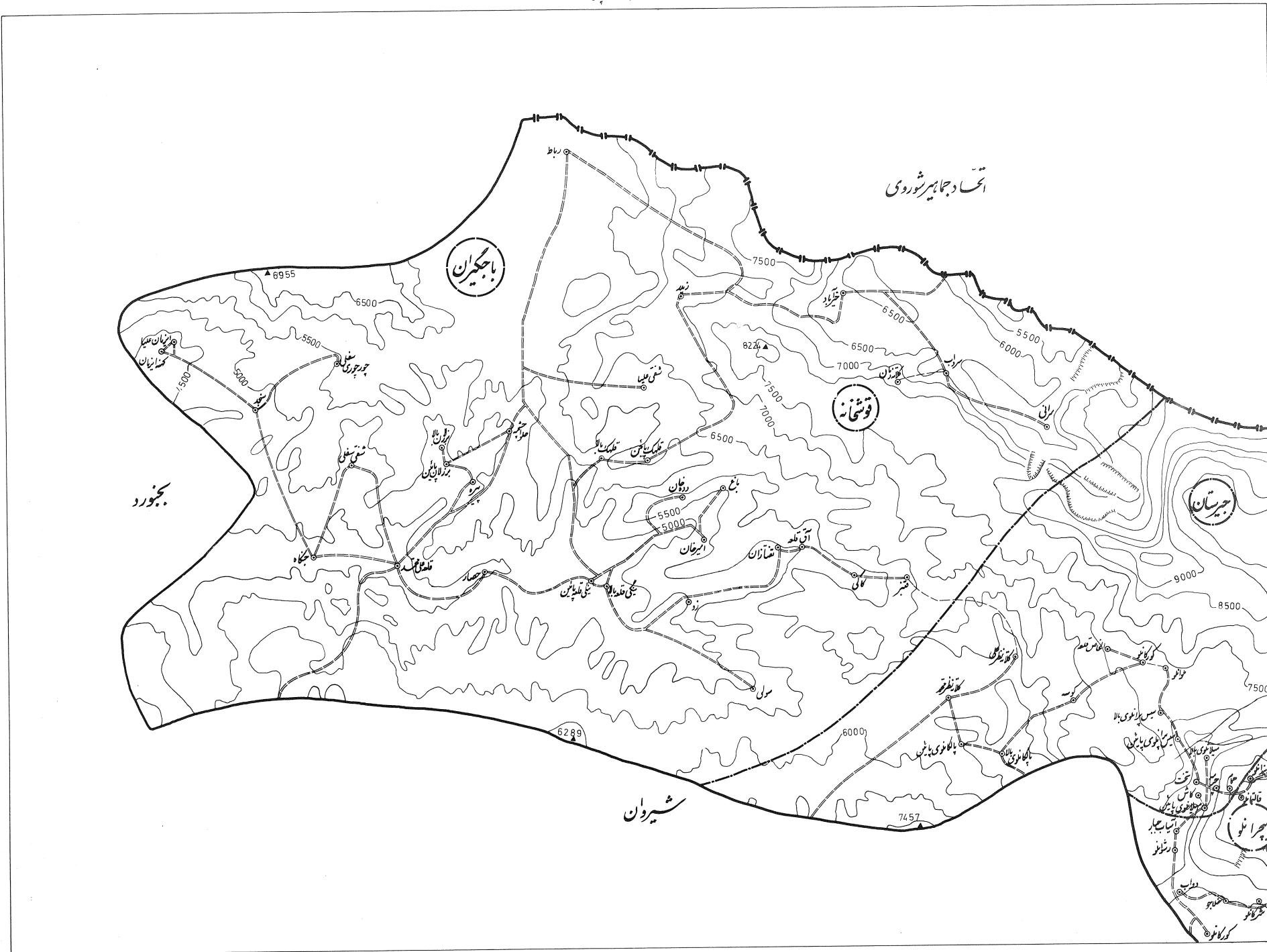


- شهر
- تعداد بین ۵۰۰,۰۰۰ تا ۱,۰۰۰,۰۰۰ نفر
- آبادی
- مکان مسکونی
- آبادی و مکان غیر مسکونی
- جاده
- حدود شهرستان
- حدود بخش
- حدود دو استان
- راه آهبن
- جاده آسفالت
- جاده خاکی
- جاده مالرو
- ریل
- رودخانه
- نهر و آبریز
- سد
- باطلاب و درواب
- شوره زار
- ۵۰۰
- ۲۳۶۷
- قنات
- آسیاب
- امامزاده
- باشگاه ورزشی
- فرودگاه
- چاه و سیم
- معدن

این نقشه بر اساس نقشه ارتفاعی و نقشه توپوگرافیک تهیه شده است. در این نقشه، ارتفاعات و عمق‌ها به متر نشان داده شده است.

| | |
|---|---|
| ۲ | ۱ |
| ۴ | ۳ |
| ۶ | ۵ |
| | ۷ |





سازمان برنامه
مرکز آمار ایران
شهرستان قوجان
مقیاس: ۱:۱۰۰,۰۰۰

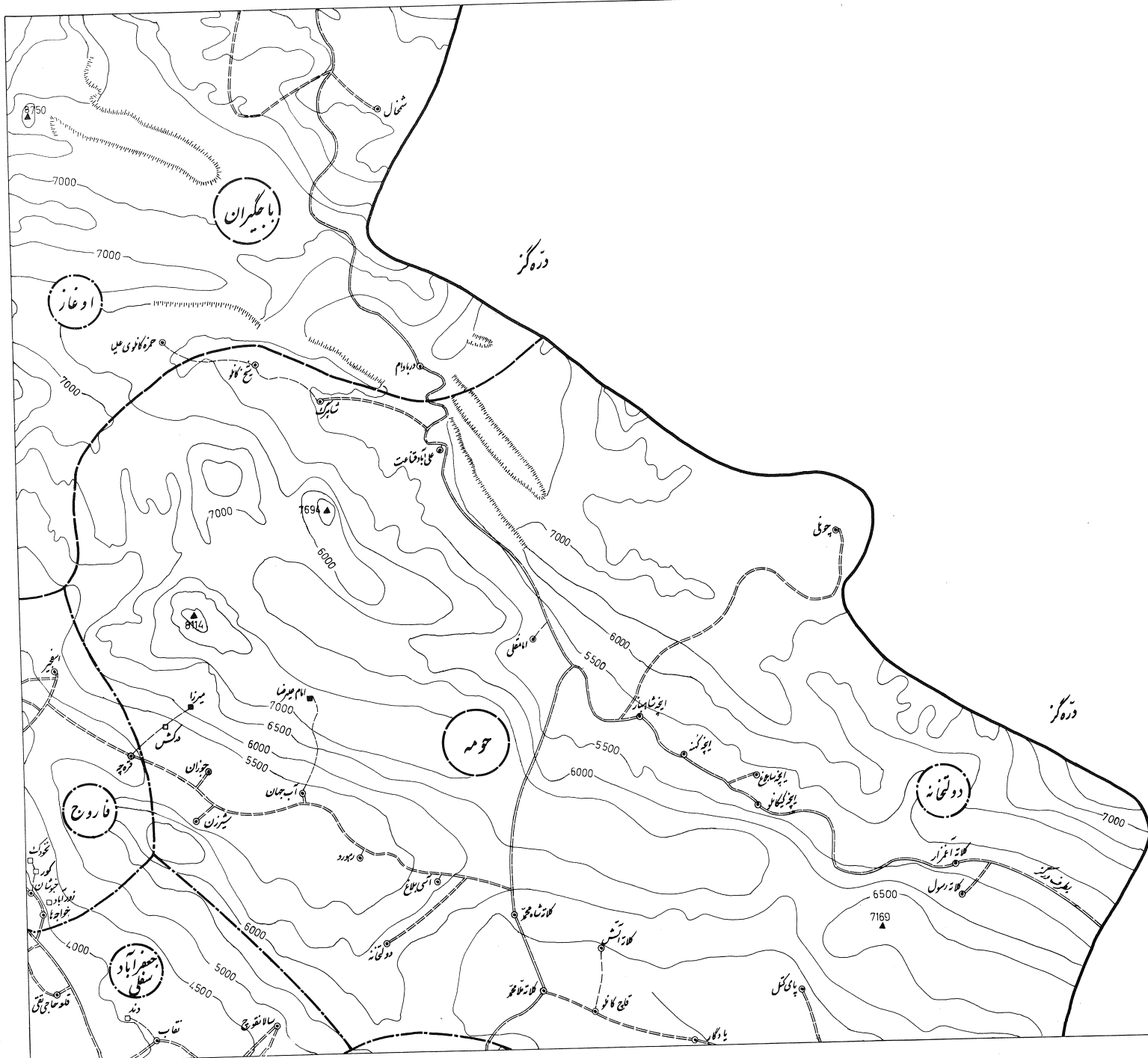
۱۳۴۷



- شهر
- تعداد بین ۲۰۰۰ تا ۵۰۰۰ نفر
- آبادی
- مکان سکونی
- آبادی مکان غیر سکونی
- مزرعه
- حدود شهرستان
- حدود بخش
- حدود دهستان
- راه آسفالته
- جاده آسفالت
- جاده خاکی
- جاده مالرو
- تونل
- پل
- رودخانه
- نهر و آبریز
- مسیل
- باطلاق و مرداب
- شوره زار
- منطقه یخبندان
- نقطه
- تقاسم
- بردی و شب
- اماخراده
- بانکه‌ها و مراکز
- فرودگاه
- چاه و چشمه
- معدن

این نقشه در سازمان آمار ایران تهیه شده است
برای اطلاع از تغییرات در این نقشه به مرکز آمار ایران مراجعه کنید
مادهای آتشفشانی:

| | |
|---|---|
| ۲ | ۱ |
| ۴ | ۳ |
| ۲ | ۵ |
| | ۷ |





سازمان برنامه
مرکز آثار ایران
شهرستان قوچان
مقیاس: ۱:۱۰۰,۰۰۰

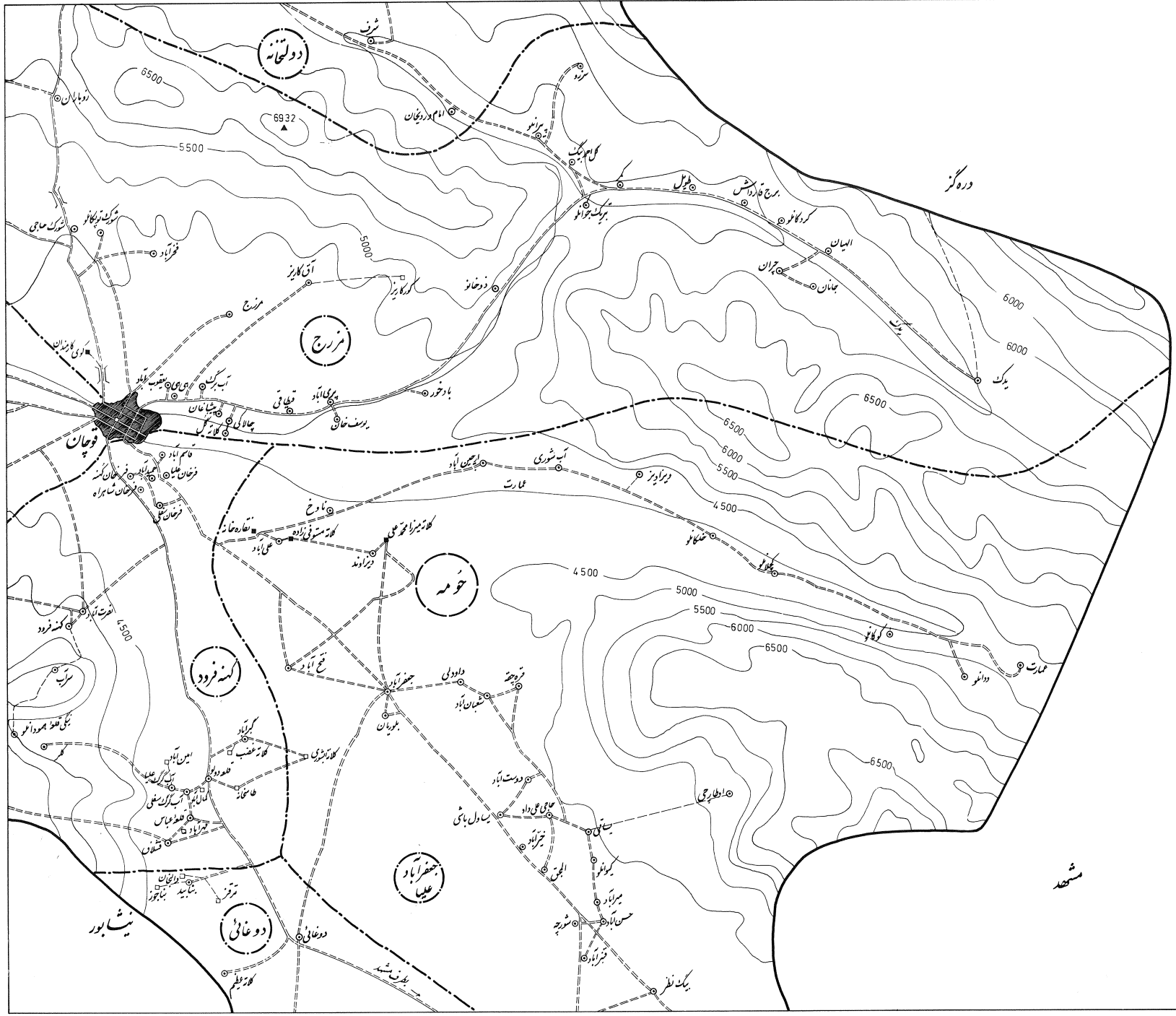
۱۳۴۷

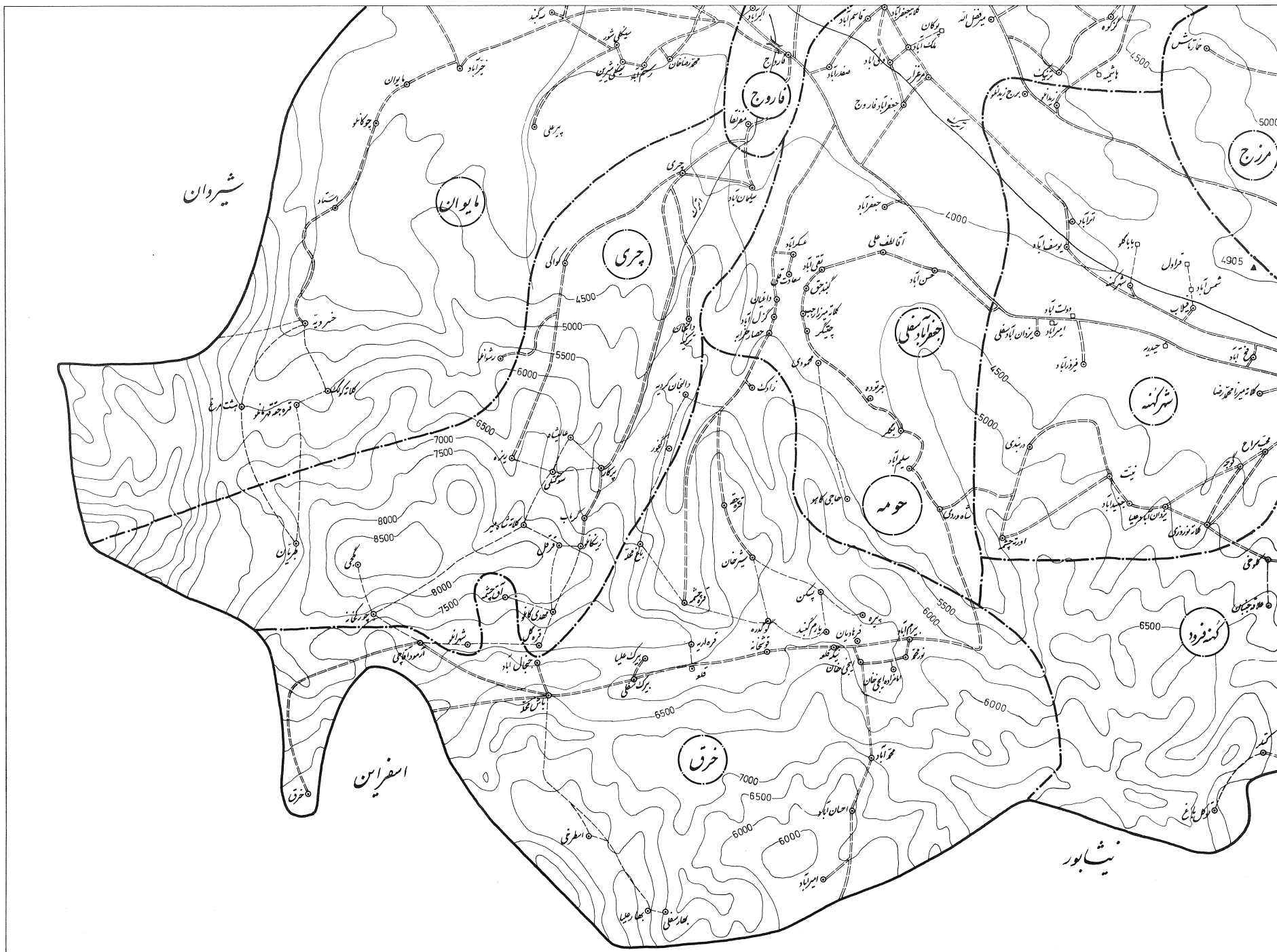


- شهر
- نقاط مرتفع ۲۰۰۰ تا ۵۰۰۰ متر
- آبادی
- مکان سکونی
- آب‌های زمینی غیرسکونی
- مرکز
- حدود شهرستان
- حدود بخش
- حدود شهرستان
- راه آهن
- جاده آسفالت
- جاده شوسه
- جاده خاکی
- جاده مالرو
- تونل
- پل
- رودخانه
- نهر و آبریز
- مسین
- باطلاق و دراب
- شوره زار
- مغزی زمین
- قد
- قنات
- بریدگی و سب
- اماره
- باشگاه و آرامگاه مرئی
- قنودگاه
- چاه دستی
- معدن

این نقشه بر اساس نقشه‌های موجود در دسترس تهیه شده است.
بعضی از نقاط در این نقشه برای مقاصد آماری یا آموزشی تهیه شده است.
داده‌های اتصال نقشه:

| | |
|---|---|
| ۲ | ۱ |
| ۴ | ۳ |
| ۶ | ۵ |
| | ۷ |





سازمان برنامه
مرکز آمار ایران
شهرستان قوجان
مقیاس: ۱:۱۰۰,۰۰۰

۱۳۴۷

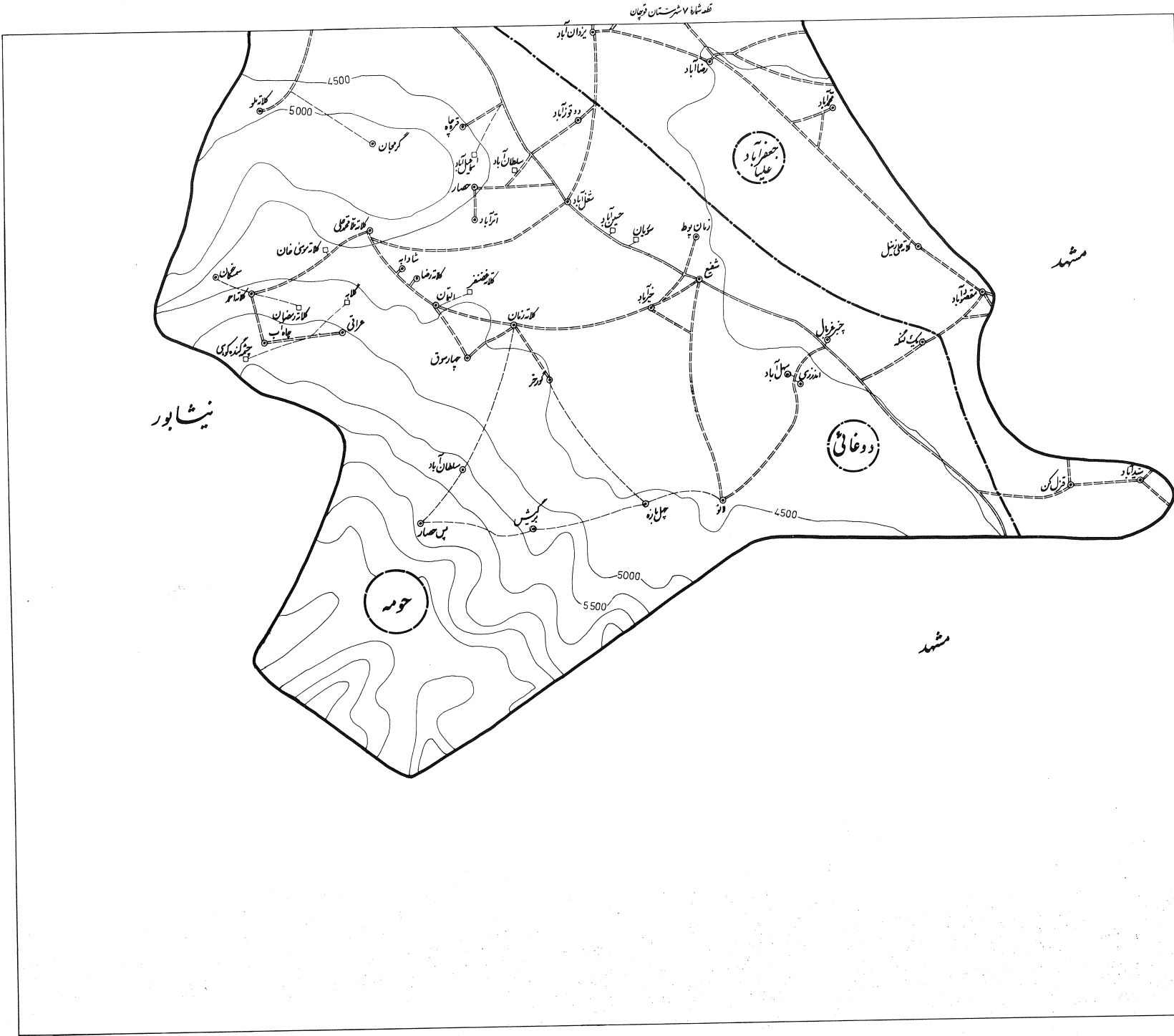


- شهر
- تعداد بین ۲۰۰ تا ۵۰۰ نفر
- آبادی
- مکان سکونی
- آبادی مکان غیر سکونی
- مزرعه
- حدود شهرستان
- حدود بخش
- حدود دهستان
- راه آهبن
- جاده استانی
- جاده شتر
- جاده خاکی
- جاده مالد
- قوتق
- پل
- رودخانه
- نهر و آبریز
- مسیل
- باطلاق و مرداب
- شوره زار
- منطقه میزبان
- قد ۵۰۰
- ۲۳۶۷
- قنات
- بریدگی و تپ
- انبارخانه
- باشگاه آمار مردمی
- فرودگاه
- چاه کشین
- معدن

این نقشه بر اساس سرشماری سال ۱۳۴۷ تهیه شده است.
این نقشه کارکنان و دستگاههای آمار ایران تهیه شده است.

رشتهای اتصال نقشه:

| | |
|---|---|
| ۲ | ۱ |
| ۴ | ۳ |
| ۶ | ۵ |
| | ۷ |



| کد رهبر | | نام روستا | | نام دهستان | | نام بخش | | نام شهرستان | |
|---------|----|-----------|----|------------|----|---------|----|-------------|----|
| 1 | 2 | 3 | 4 | 5 | 6 | 7 | 8 | 9 | 10 |
| 92 | 91 | 90 | 89 | 88 | 87 | 86 | 85 | 84 | 83 |
| 82 | 81 | 80 | 79 | 78 | 77 | 76 | 75 | 74 | 73 |
| 72 | 71 | 70 | 69 | 68 | 67 | 66 | 65 | 64 | 63 |
| 62 | 61 | 60 | 59 | 58 | 57 | 56 | 55 | 54 | 53 |
| 52 | 51 | 50 | 49 | 48 | 47 | 46 | 45 | 44 | 43 |
| 42 | 41 | 40 | 39 | 38 | 37 | 36 | 35 | 34 | 33 |
| 32 | 31 | 30 | 29 | 28 | 27 | 26 | 25 | 24 | 23 |
| 22 | 21 | 20 | 19 | 18 | 17 | 16 | 15 | 14 | 13 |
| 12 | 11 | 10 | 9 | 8 | 7 | 6 | 5 | 4 | 3 |
| 2 | 1 | | | | | | | | |

شهرستان قوچان
دهستان اوزار ۱

الاشلو ۰۰۲
 اوزار تازه ۰۰۴
 اوزار کهنه ۰۰۵
 باجگیران ۰۰۷
 برادر ۰۰۶
 بولانو ۰۰۸
 س پیسر ۰۰۹
 بدلو ۰۰۵
 چهارقالی ۰۱۰
 حرمه کابلو ۰۱۱
 حرمه کابلو مشا ۰۱۱
 خرس کابلو ۰۱۲
 خراکابلو ۰۱۳
 دریا دام ۰۱۵
 ذاکراکابلو ۰۱۴
 زراکابلو ۰۱۶
 زراکابلو ۰۱۷
 شمال ۰۱۷
 قوه چنه ۰۲۰
 لشمه صفا ۰۱۹
 گدوگابلو ۰۲۱
 گدوآب ۰۲۱
 آسیاب حیار ۰۰۱
 بیگ ۰۱۱
 بیوردلو ۰۰۲
 نوازلو ۰۰۳
 حسن ۰۱۲
 خلایق ۰۰۱
 دلو ۰۰۷
 دراب ۰۰۷
 رشوآلو ۰۰۸
 ریند انلو ۰۰۹
 شرکابلو ۰۱۰
 تانتانلو ۰۱۳
 کلانه پالی ۰۱۱
 کورکابلو ۰۱۱
 محمد دروآلو ۰۱۶
 ناماآلو ۰۱۹
 نقد ۰۱۸
 ولو ۰۰۵
 اتاقلقمان ۰۰۱
 بکر ۰۰۲
 بوکان ۰۰۳
 نرنگ ۰۰۴
 نلی آباد ۰۰۵
 ننگکابلو ۰۰۲
 جزینده ۰۰۷
 جعفرآباد ۰۰۳
 جعفرآباد تاریخ ۰۰۸
 جینگر ۰۰۹
 حاجی کاوه ۰۱۱
 حسن آباد ۰۱۰
 حیدر ۰۰۲
 داهیان ۰۱۲
 دند ۰۰۴
 سالان قبی ۰۱۲
 سادات نلی ۰۰۷

گزارش احداثیات و تسهیلات موجود در دهستان

| ردیف | نام دهستان | نام دهستان | تسهیلات | | | | | | | | | | | احداثیات | | | | | | | | | | کل احداثیات | کل تسهیلات | کل احداثیات و تسهیلات | ردیف | نام کد | نام کد | نام کد | نام کد | نام کد | نام کد | نام کد | نام کد | نام کد | نام کد | نام کد | نام کد | نام کد | نام کد | نام کد | نام کد | نام کد | نام کد | نام کد | نام کد | نام کد | نام کد | نام کد | | | | | | | | | | | | | | | | | | | | | | | | | | | | | | | | | | | | | | | | | | | | | | | | | | | | | | | | | | | | | | | | | | | | | | | | | | | | | | | | | | | | | | | | | | | | | | | | | | | | | | | | | | | | | | | | | | | | | | | | | | | | | | | | | | | | | | | | | | | | | | | | | | | | | | | | | | | | | | | | | | | | | | | | | | | | | | | | | | | | | | | | | | | | | | | | | | | | | | | | | | | | | | | | | | | | | | | | | | | | | | | | | | | | | | | | | | | | | | | | | | | | | | | | | | | | | | | | | | | | | | | | | | | | | | | | | | | | | | | | | | | | | | | | | | | | | | | | | | | | | | | | | | | | | | | | | | | | | | | | | | | | | | | | | | | | | | | | | | | | | | | | | | | | | | | | | | | | | | | | | | | | | | | | | | | | | | | | | | | | | | | | | | | | | | | | | | | | | | | | | | | | | | | | | | | | | | | | | | | | | | | | | | | | | | | | | | | | | | | | | | | | | | | | | | | | | | | | | | | | | | | | | | | | | | | | | | | | | | | | | | | | | | | | | | | | | | | | | | | | | | | | | | | | | | | | | | | | | | | | | | | | | | | | | | | | | | | | | | | | | | | | | | | | | | | | | | | | | | | | | | | | | | | | | | | | | | | | | | | | | | | | | | | | | | | | | | | | | | | | | | | | | | | | | | | | | | | | | | | | | | | | | | | | | | | | | | | | | | | | | | | | | | | | | | | | | | | | | | | | | | | | | | | | | | | | | | | | | | | | | | | | | | | | | | | | | | | | | | | | | | | | | | | | | | | | | | | | | | | | | | | | | | | | | | | | | | | | | | | | | | | | | | | | | | | | | | | | | | | | | | | | | | | | | | | | | | | | | | | | | | | | | | | | | | | | | | | | | | | | | | | | | | | | | | | | | | | | | | | | | | | | | | | | | | | | | | | | | | | | | | | | | | | | | | | | | | | | | | | | | | | | | | | | | | | | | | | | | | | | | | | | | | | | | | | | | | | | | | | | | | | | | | | | | | | | | | | | | | | | | | | | | | | | | | | | | | | | | | | | | | | | | | | | | |
|---------|------------|----------------------|---------|---|---|---|---|---|---|---|---|----|----|----------|----|----|----|----|----|----|----|----|----|-------------|------------|-----------------------|------|--------|--------|--------|--------|--------|--------|--------|--------|--------|--------|--------|--------|--------|--------|--------|--------|--------|--------|--------|--------|--------|--------|--------|----|----|----|----|----|----|----|----|----|----|----|----|----|----|----|----|----|----|----|----|----|----|----|----|----|----|----|----|----|----|----|----|----|----|----|----|----|----|----|----|----|----|----|----|----|----|----|----|----|----|----|----|----|----|----|----|----|----|----|----|----|----|----|----|----|----|----|----|----|----|----|----|----|----|----|----|----|----|-----|-----|-----|-----|-----|-----|-----|-----|-----|-----|-----|-----|-----|-----|-----|-----|-----|-----|-----|-----|-----|-----|-----|-----|-----|-----|-----|-----|-----|-----|-----|-----|-----|-----|-----|-----|-----|-----|-----|-----|-----|-----|-----|-----|-----|-----|-----|-----|-----|-----|-----|-----|-----|-----|-----|-----|-----|-----|-----|-----|-----|-----|-----|-----|-----|-----|-----|-----|-----|-----|-----|-----|-----|-----|-----|-----|-----|-----|-----|-----|-----|-----|-----|-----|-----|-----|-----|-----|-----|-----|-----|-----|-----|-----|-----|-----|-----|-----|-----|-----|-----|-----|-----|-----|-----|-----|-----|-----|-----|-----|-----|-----|-----|-----|-----|-----|-----|-----|-----|-----|-----|-----|-----|-----|-----|-----|-----|-----|-----|-----|-----|-----|-----|-----|-----|-----|-----|-----|-----|-----|-----|-----|-----|-----|-----|-----|-----|-----|-----|-----|-----|-----|-----|-----|-----|-----|-----|-----|-----|-----|-----|-----|-----|-----|-----|-----|-----|-----|-----|-----|-----|-----|-----|-----|-----|-----|-----|-----|-----|-----|-----|-----|-----|-----|-----|-----|-----|-----|-----|-----|-----|-----|-----|-----|-----|-----|-----|-----|-----|-----|-----|-----|-----|-----|-----|-----|-----|-----|-----|-----|-----|-----|-----|-----|-----|-----|-----|-----|-----|-----|-----|-----|-----|-----|-----|-----|-----|-----|-----|-----|-----|-----|-----|-----|-----|-----|-----|-----|-----|-----|-----|-----|-----|-----|-----|-----|-----|-----|-----|-----|-----|-----|-----|-----|-----|-----|-----|-----|-----|-----|-----|-----|-----|-----|-----|-----|-----|-----|-----|-----|-----|-----|-----|-----|-----|-----|-----|-----|-----|-----|-----|-----|-----|-----|-----|-----|-----|-----|-----|-----|-----|-----|-----|-----|-----|-----|-----|-----|-----|-----|-----|-----|-----|-----|-----|-----|-----|-----|-----|-----|-----|-----|-----|-----|-----|-----|-----|-----|-----|-----|-----|-----|-----|-----|-----|-----|-----|-----|-----|-----|-----|-----|-----|-----|-----|-----|-----|-----|-----|-----|-----|-----|-----|-----|-----|-----|-----|-----|-----|-----|-----|-----|-----|-----|-----|-----|-----|-----|-----|-----|-----|-----|-----|-----|-----|-----|-----|-----|-----|-----|-----|-----|-----|-----|-----|-----|-----|-----|-----|-----|-----|-----|-----|-----|-----|-----|-----|-----|-----|-----|-----|-----|-----|-----|-----|-----|-----|-----|-----|-----|-----|-----|-----|-----|-----|-----|-----|-----|-----|-----|-----|-----|-----|-----|-----|-----|-----|-----|-----|-----|-----|-----|-----|-----|-----|-----|-----|-----|-----|-----|-----|-----|-----|-----|-----|-----|-----|-----|-----|-----|-----|-----|-----|-----|-----|-----|-----|-----|-----|-----|-----|-----|-----|-----|-----|-----|-----|-----|-----|-----|-----|-----|-----|-----|-----|-----|-----|-----|-----|-----|-----|-----|-----|-----|-----|-----|-----|-----|-----|-----|-----|-----|-----|-----|-----|-----|-----|-----|-----|-----|-----|-----|-----|-----|-----|-----|-----|-----|-----|-----|-----|-----|-----|-----|-----|-----|-----|-----|-----|-----|-----|-----|-----|-----|-----|-----|-----|-----|-----|-----|-----|-----|-----|-----|-----|-----|-----|-----|-----|-----|-----|-----|-----|-----|-----|-----|-----|-----|-----|-----|-----|-----|-----|-----|-----|-----|-----|-----|-----|-----|-----|-----|-----|-----|-----|-----|-----|-----|-----|-----|-----|-----|-----|-----|-----|-----|-----|-----|-----|-----|-----|-----|-----|-----|-----|-----|-----|-----|-----|-----|-----|-----|-----|-----|-----|-----|-----|-----|-----|-----|-----|-----|-----|-----|-----|-----|-----|-----|-----|-----|-----|-----|-----|-----|-----|-----|-----|-----|-----|-----|-----|-----|-----|-----|-----|-----|-----|-----|-----|-----|-----|-----|-----|-----|-----|-----|-----|-----|-----|-----|-----|-----|-----|-----|-----|-----|-----|-----|-----|-----|-----|-----|-----|-----|-----|-----|-----|-----|-----|-----|-----|-----|-----|-----|-----|-----|-----|-----|-----|-----|-----|-----|-----|-----|-----|-----|-----|-----|-----|-----|-----|-----|-----|-----|-----|-----|-----|-----|-----|-----|-----|-----|-----|-----|-----|-----|-----|-----|-----|-----|-----|-----|-----|-----|-----|-----|-----|-----|-----|-----|-----|-----|-----|-----|-----|-----|-----|-----|-----|-----|-----|-----|-----|-----|-----|-----|-----|-----|-----|-----|-----|-----|-----|-----|-----|-----|-----|-----|-----|-----|-----|-----|-----|-----|-----|-----|-----|-----|-----|-----|-----|-----|-----|-----|-----|-----|-----|-----|-----|-----|-----|-----|-----|-----|-----|-----|-----|-----|-----|-----|-----|-----|-----|-----|-----|-----|-----|-----|-----|-----|-----|-----|-----|-----|-----|-----|-----|-----|-----|-----|-----|-----|-----|-----|-----|-----|-----|-----|-----|-----|-----|-----|-----|-----|-----|-----|-----|-----|-----|-----|-----|-----|-----|-----|-----|-----|-----|-----|-----|-----|-----|-----|-----|-----|-----|-----|-----|-----|-----|-----|-----|-----|-----|-----|-----|-----|-----|-----|-----|-----|-----|-----|-----|-----|-----|-----|-----|-----|-----|-----|-----|-----|-----|-----|-----|-----|-----|-----|-----|-----|-----|-----|-----|-----|-----|-----|-----|-----|-----|-----|-----|-----|-----|-----|-----|-----|-----|-----|-----|-----|-----|
| | | | 1 | 2 | 3 | 4 | 5 | 6 | 7 | 8 | 9 | 10 | 11 | 12 | 13 | 14 | 15 | 16 | 17 | 18 | 19 | 20 | 21 | | | | | | | | | | | | | | | | | | | | | | | | | | | | 22 | 23 | 24 | 25 | 26 | 27 | 28 | 29 | 30 | 31 | 32 | 33 | 34 | 35 | 36 | 37 | 38 | 39 | 40 | 41 | 42 | 43 | 44 | 45 | 46 | 47 | 48 | 49 | 50 | 51 | 52 | 53 | 54 | 55 | 56 | 57 | 58 | 59 | 60 | 61 | 62 | 63 | 64 | 65 | 66 | 67 | 68 | 69 | 70 | 71 | 72 | 73 | 74 | 75 | 76 | 77 | 78 | 79 | 80 | 81 | 82 | 83 | 84 | 85 | 86 | 87 | 88 | 89 | 90 | 91 | 92 | 93 | 94 | 95 | 96 | 97 | 98 | 99 | 100 | 101 | 102 | 103 | 104 | 105 | 106 | 107 | 108 | 109 | 110 | 111 | 112 | 113 | 114 | 115 | 116 | 117 | 118 | 119 | 120 | 121 | 122 | 123 | 124 | 125 | 126 | 127 | 128 | 129 | 130 | 131 | 132 | 133 | 134 | 135 | 136 | 137 | 138 | 139 | 140 | 141 | 142 | 143 | 144 | 145 | 146 | 147 | 148 | 149 | 150 | 151 | 152 | 153 | 154 | 155 | 156 | 157 | 158 | 159 | 160 | 161 | 162 | 163 | 164 | 165 | 166 | 167 | 168 | 169 | 170 | 171 | 172 | 173 | 174 | 175 | 176 | 177 | 178 | 179 | 180 | 181 | 182 | 183 | 184 | 185 | 186 | 187 | 188 | 189 | 190 | 191 | 192 | 193 | 194 | 195 | 196 | 197 | 198 | 199 | 200 | 201 | 202 | 203 | 204 | 205 | 206 | 207 | 208 | 209 | 210 | 211 | 212 | 213 | 214 | 215 | 216 | 217 | 218 | 219 | 220 | 221 | 222 | 223 | 224 | 225 | 226 | 227 | 228 | 229 | 230 | 231 | 232 | 233 | 234 | 235 | 236 | 237 | 238 | 239 | 240 | 241 | 242 | 243 | 244 | 245 | 246 | 247 | 248 | 249 | 250 | 251 | 252 | 253 | 254 | 255 | 256 | 257 | 258 | 259 | 260 | 261 | 262 | 263 | 264 | 265 | 266 | 267 | 268 | 269 | 270 | 271 | 272 | 273 | 274 | 275 | 276 | 277 | 278 | 279 | 280 | 281 | 282 | 283 | 284 | 285 | 286 | 287 | 288 | 289 | 290 | 291 | 292 | 293 | 294 | 295 | 296 | 297 | 298 | 299 | 300 | 301 | 302 | 303 | 304 | 305 | 306 | 307 | 308 | 309 | 310 | 311 | 312 | 313 | 314 | 315 | 316 | 317 | 318 | 319 | 320 | 321 | 322 | 323 | 324 | 325 | 326 | 327 | 328 | 329 | 330 | 331 | 332 | 333 | 334 | 335 | 336 | 337 | 338 | 339 | 340 | 341 | 342 | 343 | 344 | 345 | 346 | 347 | 348 | 349 | 350 | 351 | 352 | 353 | 354 | 355 | 356 | 357 | 358 | 359 | 360 | 361 | 362 | 363 | 364 | 365 | 366 | 367 | 368 | 369 | 370 | 371 | 372 | 373 | 374 | 375 | 376 | 377 | 378 | 379 | 380 | 381 | 382 | 383 | 384 | 385 | 386 | 387 | 388 | 389 | 390 | 391 | 392 | 393 | 394 | 395 | 396 | 397 | 398 | 399 | 400 | 401 | 402 | 403 | 404 | 405 | 406 | 407 | 408 | 409 | 410 | 411 | 412 | 413 | 414 | 415 | 416 | 417 | 418 | 419 | 420 | 421 | 422 | 423 | 424 | 425 | 426 | 427 | 428 | 429 | 430 | 431 | 432 | 433 | 434 | 435 | 436 | 437 | 438 | 439 | 440 | 441 | 442 | 443 | 444 | 445 | 446 | 447 | 448 | 449 | 450 | 451 | 452 | 453 | 454 | 455 | 456 | 457 | 458 | 459 | 460 | 461 | 462 | 463 | 464 | 465 | 466 | 467 | 468 | 469 | 470 | 471 | 472 | 473 | 474 | 475 | 476 | 477 | 478 | 479 | 480 | 481 | 482 | 483 | 484 | 485 | 486 | 487 | 488 | 489 | 490 | 491 | 492 | 493 | 494 | 495 | 496 | 497 | 498 | 499 | 500 | 501 | 502 | 503 | 504 | 505 | 506 | 507 | 508 | 509 | 510 | 511 | 512 | 513 | 514 | 515 | 516 | 517 | 518 | 519 | 520 | 521 | 522 | 523 | 524 | 525 | 526 | 527 | 528 | 529 | 530 | 531 | 532 | 533 | 534 | 535 | 536 | 537 | 538 | 539 | 540 | 541 | 542 | 543 | 544 | 545 | 546 | 547 | 548 | 549 | 550 | 551 | 552 | 553 | 554 | 555 | 556 | 557 | 558 | 559 | 560 | 561 | 562 | 563 | 564 | 565 | 566 | 567 | 568 | 569 | 570 | 571 | 572 | 573 | 574 | 575 | 576 | 577 | 578 | 579 | 580 | 581 | 582 | 583 | 584 | 585 | 586 | 587 | 588 | 589 | 590 | 591 | 592 | 593 | 594 | 595 | 596 | 597 | 598 | 599 | 600 | 601 | 602 | 603 | 604 | 605 | 606 | 607 | 608 | 609 | 610 | 611 | 612 | 613 | 614 | 615 | 616 | 617 | 618 | 619 | 620 | 621 | 622 | 623 | 624 | 625 | 626 | 627 | 628 | 629 | 630 | 631 | 632 | 633 | 634 | 635 | 636 | 637 | 638 | 639 | 640 | 641 | 642 | 643 | 644 | 645 | 646 | 647 | 648 | 649 | 650 | 651 | 652 | 653 | 654 | 655 | 656 | 657 | 658 | 659 | 660 | 661 | 662 | 663 | 664 | 665 | 666 | 667 | 668 | 669 | 670 | 671 | 672 | 673 | 674 | 675 | 676 | 677 | 678 | 679 | 680 | 681 | 682 | 683 | 684 | 685 | 686 | 687 | 688 | 689 | 690 | 691 | 692 | 693 | 694 | 695 | 696 | 697 | 698 | 699 | 700 | 701 | 702 | 703 | 704 | 705 | 706 | 707 | 708 | 709 | 710 | 711 | 712 | 713 | 714 | 715 | 716 | 717 | 718 | 719 | 720 | 721 | 722 | 723 | 724 | 725 | 726 | 727 | 728 | 729 | 730 | 731 | 732 | 733 | 734 | 735 | 736 | 737 | 738 | 739 | 740 | 741 | 742 | 743 | 744 | 745 | 746 | 747 | 748 | 749 | 750 | 751 | 752 | 753 | 754 | 755 | 756 | 757 | 758 | 759 | 760 | 761 | 762 | 763 | 764 | 765 | 766 | 767 | 768 | 769 | 770 | 771 | 772 | 773 | 774 | 775 | 776 | 777 | 778 | 779 | 780 | 781 | 782 | 783 | 784 | 785 | 786 | 787 | 788 | 789 | 790 | 791 | 792 | 793 | 794 | 795 | 796 | 797 | 798 | 799 | 800 | 801 | 802 | 803 | 804 | 805 | 806 | 807 | 808 | 809 | 810 | 811 | 812 | 813 | 814 | 815 | 816 | 817 | 818 | 819 | 820 | 821 | 822 | 823 | 824 | 825 | 826 | 827 | 828 | 829 | 830 | 831 | 832 | 833 | 834 | 835 | 836 | 837 | 838 | 839 | 840 | 841 | 842 | 843 | 844 | 845 | 846 | 847 | 848 | 849 | 850 | 851 | 852 | 853 | 854 | 855 | 856 | 857 | 858 | 859 | 860 | 861 | 862 | 863 | 864 | 865 | 866 | 867 | 868 | 869 | 870 | 871 | 872 | 873 | 874 | 875 | 876 | 877 | 878 | 879 | 880 | 881 | 882 | 883 | 884 | 885 | 886 | 887 | 888 | 889 | 890 | 891 | 892 | 893 | 894 | 895 | 896 | 897 | 898 | 899 | 900 | 901 | 902 | 903 | 904 | 905 | 906 | 907 | 908 | 909 | 910 | 911 | 912 | 913 | 914 | 915 | 916 | 917 | 918 | 919 | 920 | 921 | 922 | 923 | 924 | 925 | 926 | 927 | 928 | 929 | 930 | 931 | 932 | 933 | 934 | 935 | 936 | 937 | 938 | 939 | 940 | 941 | 942 | 943 | 944 | 945 | 946 | 947 | 948 | 949 | 950 | 951 | 952 | 953 | 954 | 955 | 956 | 957 | 958 | 959 | 960 | 961 | 962 | 963 | 964 | 965 | 966 | 967 | 968 | 969 | 970 |
| | | QUCHAN SHAHRESTAN 01 | | | | | | | | | | | | | | | | | | | | | | | | | | | | | | | | | | | | | | | | | | | | | | | | | | | | | | | | | | | | | | | | | | | | | | | | | | | | | | | | | | | | | | | | | | | | | | | | | | | | | | | | | | | | | | | | | | | | | | | | | | | | | | | | | | | | | | | | | | | | | | | | | | | | | | | | | | | | | | | | | | | | | | | | | | | | | | | | | | | | | | | | | | | | | | | | | | | | | | | | | | | | | | | | | | | | | | | | | | | | | | | | | | | | | | | | | | | | | | | | | | | | | | | | | | | | | | | | | | | | | | | | | | | | | | | | | | | | | | | | | | | | | | | | | | | | | | | | | | | | | | | | | | | | | | | | | | | | | | | | | | | | | | | | | | | | | | | | | | | | | | | | | | | | | | | | | | | | | | | | | | | | | | | | | | | | | | | | | | | | | | | | | | | | | | | | | | | | | | | | | | | | | | | | | | | | | | | | | | | | | | | | | | | | | | | | | | | | | | | | | | | | | | | | | | | | | | | | | | | | | | | | | | | | | | | | | | | | | | | | | | | | | | | | | | | | | | | | | | | | | | | | | | | | | | | | | | | | | | | | | | | | | | | | | | | | | | | | | | | | | | | | | | | | | | | | | | | | | | | | | | | | | | | | | | | | | | | | | | | | | | | | | | | | | | | | | | | | | | | | | | | | | | | | | | | | | | | | | | | | | | | | | | | | | | | | | | | | | | | | | | | | | | | | | | | | | | | | | | | | | | | | | | | | | | | | | | | | | | | | | | | | | | | | | | | | | | | | | | | | | | | | | | | | | | | | | | | | | | | | | | | | | | | | | | | | | | | | | | | | | | | | | | | | | | | | | | | | | | | | | | | | | | | | | | | | | | | | | | | | | | | | | | | | | | | | | | | | | | | | | | | | | | | | | | | | | | | | | | | | | | | | | | | | | | | | | | | | | | | | | | | | | | | | | | | | | | | | | | | | | | | | | | | | | | | | | | | | | | | | | | | | | | | | | | | | | | | | | | | | | | | | | | | | | | | | | | | | | | | | | | | | | | | | | | | | | | | | | | | | | | | | | | | | | | | | | | | | | | | | | | | | | | | | | | | | | | | | | | | | | | | | | | | | | | | | | | | | | |
| | | QUCHAN SHAHRESTAN 02 | | | | | | | | | | | | | | | | | | | | | | | | | | | | | | | | | | | | | | | | | | | | | | | | | | | | | | | | | | | | | | | | | | | | | | | | | | | | | | | | | | | | | | | | | | | | | | | | | | | | | | | | | | | | | | | | | | | | | | | | | | | | | | | | | | | | | | | | | | | | | | | | | | | | | | | | | | | | | | | | | | | | | | | | | | | | | | | | | | | | | | | | | | | | | | | | | | | | | | | | | | | | | | | | | | | | | | | | | | | | | | | | | | | | | | | | | | | | | | | | | | | | | | | | | | | | | | | | | | | | | | | | | | | | | | | | | | | | | | | | | | | | | | | | | | | | | | | | | | | | | | | | | | | | | | | | | | | | | | | | | | | | | | | | | | | | | | | | | | | | | | | | | | | | | | | | | | | | | | | | | | | | | | | | | | | | | | | | | | | | | | | | | | | | | | | | | | | | | | | | | | | | | | | | | | | | | | | | | | | | | | | | | | | | | | | | | | | | | | | | | | | | | | | | | | | | | | | | | | | | | | | | | | | | | | | | | | | | | | | | | | | | | | | | | | | | | | | | | | | | | | | | | | | | | | | | | | | | | | | | | | | | | | | | | | | | | | | | | | | | | | | | | | | | | | | | | | | | | | | | | | | | | | | | | | | | | | | | | | | | | | | | | | | | | | | | | | | | | | | | | | | | | | | | | | | | | | | | | | | | | | | | | | | | | | | | | | | | | | | | | | | | | | | | | | | | | | | | | | | | | | | | | | | | | | | | | | | | | | | | | | | | | | | | | | | | | | | | | | | | | | | | | | | | | | | | | | | | | | | | | | | | | | | | | | | | | | | | | | | | | | | | | | | | | | | | | | | | | | | | | | | | | | | | | | | | | | | | | | | | | | | | | | | | | | | | | | | | | | | | | | | | | | | | | | | | | | | | | | | | | | | | | | | | | | | | | | | | | | | | | | | | | | | | | | | | | | | | | | | | | | | | | | | | | | | | | | | | | | | | | | | | | | | | | | | | | | | | | | | | | | | | | | | | | | | | | | | | | | | | | | | | | | | | | | | | | | | | | | | | | | | | | | | | | | | | | | | | | | | | | | | | | | | | | | | | | | | | | | | | | | | | | | | | | | | | | | | | | |
| | | QUCHAN SHAHRESTAN 04 | | | | | | | | | | | | | | | | | | | | | | | | | | | | | | | | | | | | | | | | | | | | | | | | | | | | | | | | | | | | | | | | | | | | | | | | | | | | | | | | | | | | | | | | | | | | | | | | | | | | | | | | | | | | | | | | | | | | | | | | | | | | | | | | | | | | | | | | | | | | | | | | | | | | | | | | | | | | | | | | | | | | | | | | | | | | | | | | | | | | | | | | | | | | | | | | | | | | | | | | | | | | | | | | | | | | | | | | | | | | | | | | | | | | | | | | | | | | | | | | | | | | | | | | | | | | | | | | | | | | | | | | | | | | | | | | | | | | | | | | | | | | | | | | | | | | | | | | | | | | | | | | | | | | | | | | | | | | | | | | | | | | | | | | | | | | | | | | | | | | | | | | | | | | | | | | | | | | | | | | | | | | | | | | | | | | | | | | | | | | | | | | | | | | | | | | | | | | | | | | | | | | | | | | | | | | | | | | | | | | | | | | | | | | | | | | | | | | | | | | | | | | | | | | | | | | | | | | | | | | | | | | | | | | | | | | | | | | | | | | | | | | | | | | | | | | | | | | | | | | | | | | | | | | | | | | | | | | | | | | | | | | | | | | | | | | | | | | | | | | | | | | | | | | | | | | | | | | | | | | | | | | | | | | | | | | | | | | | | | | | | | | | | | | | | | | | | | | | | | | | | | | | | | | | | | | | | | | | | | | | | | | | | | | | | | | | | | | | | | | | | | | | | | | | | | | | | | | | | | | | | | | | | | | | | | | | | | | | | | | | | | | | | | | | | | | | | | | | | | | | | | | | | | | | | | | | | | | | | | | | | | | | | | | | | | | | | | | | | | | | | | | | | | | | | | | | | | | | | | | | | | | | | | | | | | | | | | | | | | | | | | | | | | | | | | | | | | | | | | | | | | | | | | | | | | | | | | | | | | | | | | | | | | | | | | | | | | | | | | | | | | | | | | | | | | | | | | | | | | | | | | | | | | | | | | | | | | | | | | | | | | | | | | | | | | | | | | | | | | | | | | | | | | | | | | | | | | | | | | | | | | | | | | | | | | | | | | | | | | | | | | | | | | | | | | | | | | | | | | | | | | | | | | | | | | | | | | | | | | | | | | | | | | | | | | | | | | | | |
| Remarks | | Name of Village | | | | | | | | | | | | | | | | | | | | | | | | | | | | | | | | | | | | | | | | | | | | | | | | | | | | | | | | | | | | | | | | | | | | | | | | | | | | | | | | | | | | | | | | | | | | | | | | | | | | | | | | | | | | | | | | | | | | | | | | | | | | | | | | | | | | | | | | | | | | | | | | | | | | | | | | | | | | | | | | | | | | | | | | | | | | | | | | | | | | | | | | | | | | | | | | | | | | | | | | | | | | | | | | | | | | | | | | | | | | | | | | | | | | | | | | | | | | | | | | | | | | | | | | | | | | | | | | | | | | | | | | | | | | | | | | | | | | | | | | | | | | | | | | | | | | | | | | | | | | | | | | | | | | | | | | | | | | | | | | | | | | | | | | | | | | | | | | | | | | | | | | | | | | | | | | | | | | | | | | | | | | | | | | | | | | | | | | | | | | | | | | | | | | | | | | | | | | | | | | | | | | | | | | | | | | | | | | | | | | | | | | | | | | | | | | | | | | | | | | | | | | | | | | | | | | | | | | | | | | | | | | | | | | | | | | | | | | | | | | | | | | | | | | | | | | | | | | | | | | | | | | | | | | | | | | | | | | | | | | | | | | | | | | | | | | | | | | | | | | | | | | | | | | | | | | | | | | | | | | | | | | | | | | | | | | | | | | | | | | | | | | | | | | | | | | | | | | | | | | | | | | | | | | | | | | | | | | | | | | | | | | | | | | | | | | | | | | | | | | | | | | | | | | | | | | | | | | | | | | | | | | | | | | | | | | | | | | | | | | | | | | | | | | | | | | | | | | | | | | | | | | | | | | | | | | | | | | | | | | | | | | | | | | | | | | | | | | | | | | | | | | | | | | | | | | | | | | | | | | | | | | | | | | | | | | | | | | | | | | | | | | | | | | | | | | | | | | | | | | | | | | | | | | | | | | | | | | | | | | | | | | | | | | | | | | | | | | | | | | | | | | | | | | | | | | | | | | | | | | | | | | | | | | | | | | | | | | | | | | | | | | | | | | | | | | | | | | | | | | | | | | | | | | | | | | | | | | | | | | | | | | | | | | | | | | | | | | | | | | | | | | | | | | | | | | | | | | | | | | | | | | | | | | | | | | | | | | | | | | | | | | | | | | | | | | | | | | | |

صنعت

تسهیلات

QUCHAN SHAHRESTAN

Existing Establishments and Facilities

Other major permanent crops (Code)

Principal Permanent Crops

Main data table with columns for village names, activities, and crop categories. Includes rows for villages like Shahverd, Safdarabad, and others under various districts.

Existing Establishments and Facilities

Principal Permanent Crops

۱:۱:۱:۱

سرشماری توپان

Table with multiple columns for agricultural data, including crop types, livestock, and village information. The table is organized into several sections: Principal annual crops, Land Utilization (in Hectar), No. of Livestocks, Principal sources of water, Availability of (social) Institutions and Facilities, and Principal road. It includes a grid for data entry with various crop codes and village codes.

نام آبادی

Table listing village names and their corresponding codes, such as 'محمد آباد', 'نور محمد', 'بارو کبک', etc.

سرشماری توپان

Table listing village names and their corresponding codes, such as 'ابو سیمان', 'اسی بلاغ', 'امار طبرستان', etc.

Main data table with columns for Land Utilization (In Hectars), No. of Livestocks, Principal sources of water, Availability of Social Institutions and Facilities, Principal Road, Terrain, and Type of Place and Population. It contains detailed demographic and agricultural data for various villages.

Header table for the main data table, listing categories like 'Other major annual crops (Code)', 'Land Utilization (In Hectars)', 'No. of Livestocks', etc.

| کدام راه در اراضی کشاورزی | | انواع محصولات عمده زراعی کاش در دو دست و در تریخ | | | | | | | | | | | | | محصولات باغی و سایر محصولات | | | | | | | | | | | | | تعداد دام | | | | | | | | | | | | | منابع تامین آب زراعی | | | | | | | | | | | | | دسترسی به امکانات عمومی و خدمات | | | | | | | | | | | | | راه و مواصلات | | | | | | | | | | | | | مشخصات آب و هوا | | | | | | | | | | | | | کشورستان قوچان | | | | | | | | | | | | |
|---------------------------|---|--|---|---|---|---|---|---|----|----|----|----|----|----|-----------------------------|----|----|----|----|----|----|----|----|----|----|----|----|-----------|----|----|----|----|----|----|----|----|----|----|----|----|----------------------|----|----|----|----|----|----|----|----|----|----|----|----|---------------------------------|----|----|----|----|----|----|----|----|----|----|----|----|---------------|----|----|----|----|----|----|----|----|----|----|----|----|-----------------|----|----|----|----|----|----|----|----|----|----|----|--|----------------|--|--|--|--|--|--|--|--|--|--|--|--|
| 1 | 2 | 3 | 4 | 5 | 6 | 7 | 8 | 9 | 10 | 11 | 12 | 13 | 14 | 15 | 16 | 17 | 18 | 19 | 20 | 21 | 22 | 23 | 24 | 25 | 26 | 27 | 28 | 29 | 30 | 31 | 32 | 33 | 34 | 35 | 36 | 37 | 38 | 39 | 40 | 41 | 42 | 43 | 44 | 45 | 46 | 47 | 48 | 49 | 50 | 51 | 52 | 53 | 54 | 55 | 56 | 57 | 58 | 59 | 60 | 61 | 62 | 63 | 64 | 65 | 66 | 67 | 68 | 69 | 70 | 71 | 72 | 73 | 74 | 75 | 76 | 77 | 78 | 79 | 80 | 81 | 82 | 83 | 84 | 85 | 86 | 87 | 88 | 89 | 90 | 91 | 92 | | | | | | | | | | | | | | |
| کدام راه در اراضی کشاورزی | | انواع محصولات عمده زراعی کاش در دو دست و در تریخ | | | | | | | | | | | | | محصولات باغی و سایر محصولات | | | | | | | | | | | | | تعداد دام | | | | | | | | | | | | | منابع تامین آب زراعی | | | | | | | | | | | | | دسترسی به امکانات عمومی و خدمات | | | | | | | | | | | | | راه و مواصلات | | | | | | | | | | | | | مشخصات آب و هوا | | | | | | | | | | | | | کشورستان قوچان | | | | | | | | | | | | |
| 1 | 2 | 3 | 4 | 5 | 6 | 7 | 8 | 9 | 10 | 11 | 12 | 13 | 14 | 15 | 16 | 17 | 18 | 19 | 20 | 21 | 22 | 23 | 24 | 25 | 26 | 27 | 28 | 29 | 30 | 31 | 32 | 33 | 34 | 35 | 36 | 37 | 38 | 39 | 40 | 41 | 42 | 43 | 44 | 45 | 46 | 47 | 48 | 49 | 50 | 51 | 52 | 53 | 54 | 55 | 56 | 57 | 58 | 59 | 60 | 61 | 62 | 63 | 64 | 65 | 66 | 67 | 68 | 69 | 70 | 71 | 72 | 73 | 74 | 75 | 76 | 77 | 78 | 79 | 80 | 81 | 82 | 83 | 84 | 85 | 86 | 87 | 88 | 89 | 90 | 91 | 92 | | | | | | | | | | | | | | |
| 1 | 2 | 3 | 4 | 5 | 6 | 7 | 8 | 9 | 10 | 11 | 12 | 13 | 14 | 15 | 16 | 17 | 18 | 19 | 20 | 21 | 22 | 23 | 24 | 25 | 26 | 27 | 28 | 29 | 30 | 31 | 32 | 33 | 34 | 35 | 36 | 37 | 38 | 39 | 40 | 41 | 42 | 43 | 44 | 45 | 46 | 47 | 48 | 49 | 50 | 51 | 52 | 53 | 54 | 55 | 56 | 57 | 58 | 59 | 60 | 61 | 62 | 63 | 64 | 65 | 66 | 67 | 68 | 69 | 70 | 71 | 72 | 73 | 74 | 75 | 76 | 77 | 78 | 79 | 80 | 81 | 82 | 83 | 84 | 85 | 86 | 87 | 88 | 89 | 90 | 91 | 92 | | | | | | | | | | | | | | |
| کدام راه در اراضی کشاورزی | | انواع محصولات عمده زراعی کاش در دو دست و در تریخ | | | | | | | | | | | | | محصولات باغی و سایر محصولات | | | | | | | | | | | | | تعداد دام | | | | | | | | | | | | | منابع تامین آب زراعی | | | | | | | | | | | | | دسترسی به امکانات عمومی و خدمات | | | | | | | | | | | | | راه و مواصلات | | | | | | | | | | | | | مشخصات آب و هوا | | | | | | | | | | | | | کشورستان قوچان | | | | | | | | | | | | |
| 1 | 2 | 3 | 4 | 5 | 6 | 7 | 8 | 9 | 10 | 11 | 12 | 13 | 14 | 15 | 16 | 17 | 18 | 19 | 20 | 21 | 22 | 23 | 24 | 25 | 26 | 27 | 28 | 29 | 30 | 31 | 32 | 33 | 34 | 35 | 36 | 37 | 38 | 39 | 40 | 41 | 42 | 43 | 44 | 45 | 46 | 47 | 48 | 49 | 50 | 51 | 52 | 53 | 54 | 55 | 56 | 57 | 58 | 59 | 60 | 61 | 62 | 63 | 64 | 65 | 66 | 67 | 68 | 69 | 70 | 71 | 72 | 73 | 74 | 75 | 76 | 77 | 78 | 79 | 80 | 81 | 82 | 83 | 84 | 85 | 86 | 87 | 88 | 89 | 90 | 91 | 92 | | | | | | | | | | | | | | |
| 1 | 2 | 3 | 4 | 5 | 6 | 7 | 8 | 9 | 10 | 11 | 12 | 13 | 14 | 15 | 16 | 17 | 18 | 19 | 20 | 21 | 22 | 23 | 24 | 25 | 26 | 27 | 28 | 29 | 30 | 31 | 32 | 33 | 34 | 35 | 36 | 37 | 38 | 39 | 40 | 41 | 42 | 43 | 44 | 45 | 46 | 47 | 48 | 49 | 50 | 51 | 52 | 53 | 54 | 55 | 56 | 57 | 58 | 59 | 60 | 61 | 62 | 63 | 64 | 65 | 66 | 67 | 68 | 69 | 70 | 71 | 72 | 73 | 74 | 75 | 76 | 77 | 78 | 79 | 80 | 81 | 82 | 83 | 84 | 85 | 86 | 87 | 88 | 89 | 90 | 91 | 92 | | | | | | | | | | | | | | |

| ردیف | نام روستا | جمعیت سرشماری شده | | جمعیت سرشماری نشده | | جمعیت کل | | سرانه | نوع روستا | کد روستا | |
|--------------------------------|-------------------|-------------------|------|--------------------|------|----------|------|-------|-------------------|----------|--|
| | | مردان | زنان | مردان | زنان | مردان | زنان | | | | |
| 1 | کلیو | 17 | 17 | 0 | 0 | 17 | 17 | 17 | کلیو | 17 | |
| 2 | کلاهی | 26 | 26 | 0 | 0 | 26 | 26 | 26 | کلاهی | 26 | |
| 3 | کمال آباد | 23 | 23 | 0 | 0 | 23 | 23 | 23 | کمال آباد | 23 | |
| 4 | کینه نورد | 19 | 19 | 0 | 0 | 19 | 19 | 19 | کینه نورد | 19 | |
| 5 | کیر آباد | 20 | 20 | 0 | 0 | 20 | 20 | 20 | کیر آباد | 20 | |
| 6 | مهر آباد | 21 | 21 | 0 | 0 | 21 | 21 | 21 | مهر آباد | 21 | |
| 7 | نصرت آباد | 22 | 22 | 0 | 0 | 22 | 22 | 22 | نصرت آباد | 22 | |
| 8 | پنکی قلعه هودانلو | 24 | 24 | 0 | 0 | 24 | 24 | 24 | پنکی قلعه هودانلو | 24 | |
| <p>روستان باستان 15</p> | | | | | | | | | | | |
| 9 | استاد | 21 | 21 | 0 | 0 | 21 | 21 | 21 | استاد | 21 | |
| 10 | بوزلی آباد | 23 | 23 | 0 | 0 | 23 | 23 | 23 | بوزلی آباد | 23 | |
| 11 | بزرگ | 22 | 22 | 0 | 0 | 22 | 22 | 22 | بزرگ | 22 | |
| 12 | بیرملی | 22 | 22 | 0 | 0 | 22 | 22 | 22 | بیرملی | 22 | |
| 13 | چوکاقلو | 22 | 22 | 0 | 0 | 22 | 22 | 22 | چوکاقلو | 22 | |
| 14 | خیم آباد | 23 | 23 | 0 | 0 | 23 | 23 | 23 | خیم آباد | 23 | |
| 15 | خسروی | 22 | 22 | 0 | 0 | 22 | 22 | 22 | خسروی | 22 | |
| 16 | خیر آباد | 22 | 22 | 0 | 0 | 22 | 22 | 22 | خیر آباد | 22 | |
| 17 | رستم آباد | 22 | 22 | 0 | 0 | 22 | 22 | 22 | رستم آباد | 22 | |
| 18 | رشودانلو | 22 | 22 | 0 | 0 | 22 | 22 | 22 | رشودانلو | 22 | |
| 19 | رفا آباد | 22 | 22 | 0 | 0 | 22 | 22 | 22 | رفا آباد | 22 | |
| 20 | سه کبند | 22 | 22 | 0 | 0 | 22 | 22 | 22 | سه کبند | 22 | |
| 21 | سینکلن شور | 22 | 22 | 0 | 0 | 22 | 22 | 22 | سینکلن شور | 22 | |
| 22 | سینکلن شیرین | 22 | 22 | 0 | 0 | 22 | 22 | 22 | سینکلن شیرین | 22 | |
| 23 | شوق آباد | 22 | 22 | 0 | 0 | 22 | 22 | 22 | شوق آباد | 22 | |
| 24 | نهری آباد | 22 | 22 | 0 | 0 | 22 | 22 | 22 | نهری آباد | 22 | |
| 25 | فرو چقه هودانلو | 22 | 22 | 0 | 0 | 22 | 22 | 22 | فرو چقه هودانلو | 22 | |
| 26 | کلاهی سیاهدشت | 22 | 22 | 0 | 0 | 22 | 22 | 22 | کلاهی سیاهدشت | 22 | |
| 27 | کلاهی کولک | 22 | 22 | 0 | 0 | 22 | 22 | 22 | کلاهی کولک | 22 | |
| 28 | ماپوان | 22 | 22 | 0 | 0 | 22 | 22 | 22 | ماپوان | 22 | |
| 29 | محمد آباد | 22 | 22 | 0 | 0 | 22 | 22 | 22 | محمد آباد | 22 | |
| 30 | محمد رضا خان | 22 | 22 | 0 | 0 | 22 | 22 | 22 | محمد رضا خان | 22 | |
| 31 | هشت من | 22 | 22 | 0 | 0 | 22 | 22 | 22 | هشت من | 22 | |
| <p>روستان مریخ 16</p> | | | | | | | | | | | |
| 32 | اب برگ | 22 | 22 | 0 | 0 | 22 | 22 | 22 | اب برگ | 22 | |
| 33 | لقی کاپیز | 22 | 22 | 0 | 0 | 22 | 22 | 22 | لقی کاپیز | 22 | |
| 34 | الهبان | 22 | 22 | 0 | 0 | 22 | 22 | 22 | الهبان | 22 | |
| 35 | باد خور | 22 | 22 | 0 | 0 | 22 | 22 | 22 | باد خور | 22 | |
| 36 | بج قارداش | 22 | 22 | 0 | 0 | 22 | 22 | 22 | بج قارداش | 22 | |
| 37 | پری آباد | 22 | 22 | 0 | 0 | 22 | 22 | 22 | پری آباد | 22 | |
| 38 | بیرملی | 22 | 22 | 0 | 0 | 22 | 22 | 22 | بیرملی | 22 | |
| 39 | بهن باغان | 22 | 22 | 0 | 0 | 22 | 22 | 22 | بهن باغان | 22 | |
| 40 | شیرک جودانلو | 22 | 22 | 0 | 0 | 22 | 22 | 22 | شیرک جودانلو | 22 | |
| 41 | جانان | 22 | 22 | 0 | 0 | 22 | 22 | 22 | جانان | 22 | |
| 42 | چالاک | 22 | 22 | 0 | 0 | 22 | 22 | 22 | چالاک | 22 | |
| 43 | چران | 22 | 22 | 0 | 0 | 22 | 22 | 22 | چران | 22 | |
| 44 | خمارداش | 22 | 22 | 0 | 0 | 22 | 22 | 22 | خمارداش | 22 | |
| 45 | زهاران | 22 | 22 | 0 | 0 | 22 | 22 | 22 | زهاران | 22 | |
| 46 | زوحانو | 22 | 22 | 0 | 0 | 22 | 22 | 22 | زوحانو | 22 | |
| 47 | سوز | 22 | 22 | 0 | 0 | 22 | 22 | 22 | سوز | 22 | |
| 48 | شورک تیرانلو | 22 | 22 | 0 | 0 | 22 | 22 | 22 | شورک تیرانلو | 22 | |
| 49 | شورک حاسی | 22 | 22 | 0 | 0 | 22 | 22 | 22 | شورک حاسی | 22 | |
| 50 | طول | 22 | 22 | 0 | 0 | 22 | 22 | 22 | طول | 22 | |
| 51 | نهر آباد | 22 | 22 | 0 | 0 | 22 | 22 | 22 | نهر آباد | 22 | |
| 52 | نهبانی | 22 | 22 | 0 | 0 | 22 | 22 | 22 | نهبانی | 22 | |
| 53 | کوردگانلو | 22 | 22 | 0 | 0 | 22 | 22 | 22 | کوردگانلو | 22 | |
| 54 | کلاهی گل | 22 | 22 | 0 | 0 | 22 | 22 | 22 | کلاهی گل | 22 | |
| 55 | کیر | 22 | 22 | 0 | 0 | 22 | 22 | 22 | کیر | 22 | |
| 56 | کوزکاپیز | 22 | 22 | 0 | 0 | 22 | 22 | 22 | کوزکاپیز | 22 | |
| 57 | کوی کارمشان | 22 | 22 | 0 | 0 | 22 | 22 | 22 | کوی کارمشان | 22 | |
| 58 | کلی احمد بیگ | 22 | 22 | 0 | 0 | 22 | 22 | 22 | کلی احمد بیگ | 22 | |
| 59 | مزیخ | 22 | 22 | 0 | 0 | 22 | 22 | 22 | مزیخ | 22 | |
| 60 | هی هی | 22 | 22 | 0 | 0 | 22 | 22 | 22 | هی هی | 22 | |
| 61 | یدن | 22 | 22 | 0 | 0 | 22 | 22 | 22 | یدن | 22 | |

تعداد بناهای مستقر در دهستان

انواع محصولات عمده در دهستان

انواع محصولات عمده در دهستان

دهستان

نام دهستان

| نام دهستان | تعداد بناهای مستقر در دهستان | | | | | | | | | | | | | | | انواع محصولات عمده در دهستان | | | | | | | | | | | | | | | | | | | | | | | | | | | | | | | | | | | | | | | | | | | | | | | | | | | | | | | | | | | | | | | | | | | | | | | | | | | | | | | | | | | | | | | | | | | | | | | | | | | | | | | | | | | | | | | | | | | | | | | | | | | | | | | | | | | | | | | | | | | | | | | | | | | | | | |
|------------|------------------------------|-----|-----|-----|-----|-----|-----|-----|-----|-----|-----|-----|-----|-----|-----|------------------------------|-----|-----|-----|-----|-----|-----|-----|-----|-----|-----|-----|-----|-----|-----|-----|-----|-----|-----|-----|-----|-----|-----|-----|-----|-----|-----|-----|-----|-----|-----|-----|-----|-----|-----|-----|-----|-----|-----|-----|-----|-----|-----|-----|-----|-----|-----|-----|-----|-----|-----|-----|-----|-----|-----|-----|-----|-----|-----|-----|-----|-----|-----|-----|-----|-----|-----|-----|-----|-----|-----|-----|-----|-----|-----|-----|-----|-----|-----|-----|-----|-----|-----|-----|-----|-----|-----|-----|-----|-----|-----|-----|-----|-----|-----|-----|-----|-----|-----|-----|-----|-----|-----|-----|-----|-----|-----|-----|-----|-----|-----|-----|-----|-----|-----|-----|-----|-----|-----|-----|-----|-----|-----|-----|-----|-----|-----|-----|-----|-----|-----|-----|-----|-----|-----|-----|-----|-----|-----|-----|-----|-----|-----|-----|-----|-----|-----|-----|-----|-----|-----|
| | 1 | 2 | 3 | 4 | 5 | 6 | 7 | 8 | 9 | 10 | 11 | 12 | 13 | 14 | 15 | 16 | 17 | 18 | 19 | 20 | 21 | 22 | 23 | 24 | 25 | 26 | 27 | 28 | 29 | 30 | 31 | 32 | 33 | 34 | 35 | 36 | 37 | 38 | 39 | 40 | 41 | 42 | 43 | 44 | 45 | 46 | 47 | 48 | 49 | 50 | 51 | 52 | 53 | 54 | 55 | 56 | 57 | 58 | 59 | 60 | 61 | 62 | 63 | 64 | 65 | 66 | 67 | 68 | 69 | 70 | 71 | 72 | 73 | 74 | 75 | 76 | 77 | 78 | 79 | 80 | 81 | 82 | 83 | 84 | 85 | 86 | 87 | 88 | 89 | 90 | 91 | 92 | 93 | 94 | 95 | 96 | 97 | 98 | 99 | 100 | | | | | | | | | | | | | | | | | | | | | | | | | | | | | | | | | | | | | | | | | | | | | | | | | | | | | | | | | | | | | | | | | | |
| 134 | 135 | 136 | 137 | 138 | 139 | 140 | 141 | 142 | 143 | 144 | 145 | 146 | 147 | 148 | 149 | 150 | 151 | 152 | 153 | 154 | 155 | 156 | 157 | 158 | 159 | 160 | 161 | 162 | 163 | 164 | 165 | 166 | 167 | 168 | 169 | 170 | 171 | 172 | 173 | 174 | 175 | 176 | 177 | 178 | 179 | 180 | 181 | 182 | 183 | 184 | 185 | 186 | 187 | 188 | 189 | 190 | 191 | 192 | 193 | 194 | 195 | 196 | 197 | 198 | 199 | 200 | 201 | 202 | 203 | 204 | 205 | 206 | 207 | 208 | 209 | 210 | 211 | 212 | 213 | 214 | 215 | 216 | 217 | 218 | 219 | 220 | 221 | 222 | 223 | 224 | 225 | 226 | 227 | 228 | 229 | 230 | 231 | 232 | 233 | 234 | 235 | 236 | 237 | 238 | 239 | 240 | 241 | 242 | 243 | 244 | 245 | 246 | 247 | 248 | 249 | 250 | 251 | 252 | 253 | 254 | 255 | 256 | 257 | 258 | 259 | 260 | 261 | 262 | 263 | 264 | 265 | 266 | 267 | 268 | 269 | 270 | 271 | 272 | 273 | 274 | 275 | 276 | 277 | 278 | 279 | 280 | 281 | 282 | 283 | 284 | 285 | 286 | 287 | 288 | 289 | 290 | 291 | 292 | 293 | 294 | 295 | 296 | 297 | 298 | 299 | 300 |
| 134 | 135 | 136 | 137 | 138 | 139 | 140 | 141 | 142 | 143 | 144 | 145 | 146 | 147 | 148 | 149 | 150 | 151 | 152 | 153 | 154 | 155 | 156 | 157 | 158 | 159 | 160 | 161 | 162 | 163 | 164 | 165 | 166 | 167 | 168 | 169 | 170 | 171 | 172 | 173 | 174 | 175 | 176 | 177 | 178 | 179 | 180 | 181 | 182 | 183 | 184 | 185 | 186 | 187 | 188 | 189 | 190 | 191 | 192 | 193 | 194 | 195 | 196 | 197 | 198 | 199 | 200 | 201 | 202 | 203 | 204 | 205 | 206 | 207 | 208 | 209 | 210 | 211 | 212 | 213 | 214 | 215 | 216 | 217 | 218 | 219 | 220 | 221 | 222 | 223 | 224 | 225 | 226 | 227 | 228 | 229 | 230 | 231 | 232 | 233 | 234 | 235 | 236 | 237 | 238 | 239 | 240 | 241 | 242 | 243 | 244 | 245 | 246 | 247 | 248 | 249 | 250 | 251 | 252 | 253 | 254 | 255 | 256 | 257 | 258 | 259 | 260 | 261 | 262 | 263 | 264 | 265 | 266 | 267 | 268 | 269 | 270 | 271 | 272 | 273 | 274 | 275 | 276 | 277 | 278 | 279 | 280 | 281 | 282 | 283 | 284 | 285 | 286 | 287 | 288 | 289 | 290 | 291 | 292 | 293 | 294 | 295 | 296 | 297 | 298 | 299 | 300 |

QUCHAN SHARRESTAN

Existing Establishments and Facilities

Other major permanent crops (code)

Principal Permanent Crops

Percent

| 4th | 3ed | 2nd | 1st | AFIIFA | 171 | 172 | 173 | 174 | 175 | 176 | 177 | 178 | 179 | 180 | 181 | 182 | 183 | 184 | 185 | 186 | 187 | 188 | 189 | 190 | 191 | 192 | 193 | 194 | 195 | 196 | 197 | 198 | 199 | 200 |
|--|-----|-----|-----|--------|-----|-----|-----|-----|-----|-----|-----|-----|-----|-----|-----|-----|-----|-----|-----|-----|-----|-----|-----|-----|-----|-----|-----|-----|-----|-----|-----|-----|-----|-----|
| Other major annual crops (Code) | | | | | | | | | | | | | | | | | | | | | | | | | | | | | | | | | | |
| Principal annual crops | | | | | | | | | | | | | | | | | | | | | | | | | | | | | | | | | | |
| Land Utilization (in Hectar) | | | | | | | | | | | | | | | | | | | | | | | | | | | | | | | | | | |
| No. of Livestocks | | | | | | | | | | | | | | | | | | | | | | | | | | | | | | | | | | |
| Principal source of water | | | | | | | | | | | | | | | | | | | | | | | | | | | | | | | | | | |
| Availability of Social Institutions and Facilities | | | | | | | | | | | | | | | | | | | | | | | | | | | | | | | | | | |
| Principal Road | | | | | | | | | | | | | | | | | | | | | | | | | | | | | | | | | | |
| Terrain | | | | | | | | | | | | | | | | | | | | | | | | | | | | | | | | | | |
| Type of Place and Population | | | | | | | | | | | | | | | | | | | | | | | | | | | | | | | | | | |

بمغوب آباد
بوسف خان

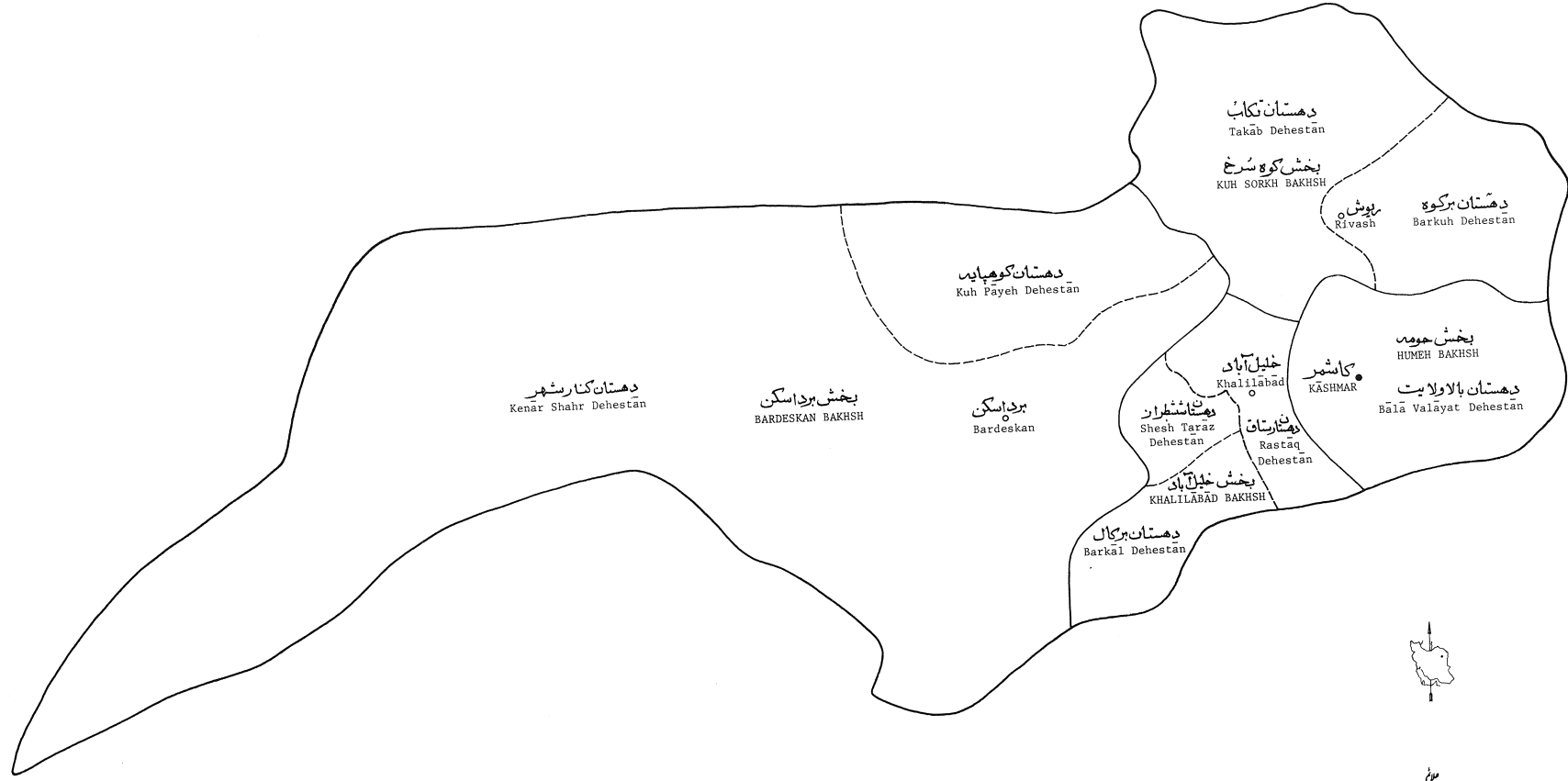
ملاحظات

نام آبادی محلی

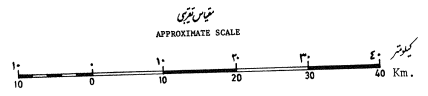
QUCHAN SHAHRESTAN

فهرست واحدهای موجود در آبادی

| ردیف | شرح | تعداد | حجم | نوع | کلاس | ملاحظات |
|------|---------------------------------|-------|-----|-----|------|---------|
| ۱۳۳ | خانقاه | ۱ | | | | |
| ۱۳۴ | مسجد | ۱ | | | | |
| ۱۳۵ | مدرسه | ۱ | | | | |
| ۱۳۶ | بازار | | | | | |
| ۱۳۷ | سرای | | | | | |
| ۱۳۸ | کاروانسرا | | | | | |
| ۱۳۹ | کبابخانه | | | | | |
| ۱۴۰ | محل برگزاری مراسم | | | | | |
| ۱۴۱ | محل بازی | | | | | |
| ۱۴۲ | محل استراحت | | | | | |
| ۱۴۳ | محل نگهداری اموال | | | | | |
| ۱۴۴ | محل نگهداری اسب | | | | | |
| ۱۴۵ | محل نگهداری گاو | | | | | |
| ۱۴۶ | محل نگهداری گوسفند | | | | | |
| ۱۴۷ | محل نگهداری مرغ | | | | | |
| ۱۴۸ | محل نگهداری ماهی | | | | | |
| ۱۴۹ | محل نگهداری سایر حیوانات | | | | | |
| ۱۵۰ | محل نگهداری سایر وسایل | | | | | |
| ۱۵۱ | محل نگهداری سایر اشیاء | | | | | |
| ۱۵۲ | محل نگهداری سایر تجهیزات | | | | | |
| ۱۵۳ | محل نگهداری سایر وسایل نقلیه | | | | | |
| ۱۵۴ | محل نگهداری سایر وسایل کار | | | | | |
| ۱۵۵ | محل نگهداری سایر وسایل زندگی | | | | | |
| ۱۵۶ | محل نگهداری سایر وسایل بهداشتی | | | | | |
| ۱۵۷ | محل نگهداری سایر وسایل آموزشی | | | | | |
| ۱۵۸ | محل نگهداری سایر وسایل ورزشی | | | | | |
| ۱۵۹ | محل نگهداری سایر وسایل تفریحی | | | | | |
| ۱۶۰ | محل نگهداری سایر وسایل کشاورزی | | | | | |
| ۱۶۱ | محل نگهداری سایر وسایل صنعتی | | | | | |
| ۱۶۲ | محل نگهداری سایر وسایل ساختمانی | | | | | |
| ۱۶۳ | محل نگهداری سایر وسایل پزشکی | | | | | |
| ۱۶۴ | محل نگهداری سایر وسایل هنری | | | | | |
| ۱۶۵ | محل نگهداری سایر وسایل علمی | | | | | |
| ۱۶۶ | محل نگهداری سایر وسایل تاریخی | | | | | |
| ۱۶۷ | محل نگهداری سایر وسایل مذهبی | | | | | |
| ۱۶۸ | محل نگهداری سایر وسایل فرهنگی | | | | | |
| ۱۶۹ | محل نگهداری سایر وسایل اجتماعی | | | | | |
| ۱۷۰ | محل نگهداری سایر وسایل سیاسی | | | | | |
| ۱۷۱ | محل نگهداری سایر وسایل اقتصادی | | | | | |
| ۱۷۲ | محل نگهداری سایر وسایل حقوقی | | | | | |
| ۱۷۳ | محل نگهداری سایر وسایل اداری | | | | | |
| ۱۷۴ | محل نگهداری سایر وسایل دولتی | | | | | |
| ۱۷۵ | محل نگهداری سایر وسایل نظامی | | | | | |
| ۱۷۶ | محل نگهداری سایر وسایل امنیتی | | | | | |
| ۱۷۷ | محل نگهداری سایر وسایل اطلاعاتی | | | | | |
| ۱۷۸ | محل نگهداری سایر وسایل ارتباطی | | | | | |
| ۱۷۹ | محل نگهداری سایر وسایل مخابراتی | | | | | |
| ۱۸۰ | محل نگهداری سایر وسایل انرژی | | | | | |
| ۱۸۱ | محل نگهداری سایر وسایل آب و برق | | | | | |
| ۱۸۲ | محل نگهداری سایر وسایل گاز | | | | | |
| ۱۸۳ | محل نگهداری سایر وسایل سازهایی | | | | | |
| ۱۸۴ | محل نگهداری سایر وسایل آلودگی | | | | | |
| ۱۸۵ | محل نگهداری سایر وسایل صوتی | | | | | |
| ۱۸۶ | محل نگهداری سایر وسایل تصویری | | | | | |
| ۱۸۷ | محل نگهداری سایر وسایل چاپ | | | | | |
| ۱۸۸ | محل نگهداری سایر وسایل کپی | | | | | |
| ۱۸۹ | محل نگهداری سایر وسایل پرینت | | | | | |
| ۱۹۰ | محل نگهداری سایر وسایل اسکن | | | | | |
| ۱۹۱ | محل نگهداری سایر وسایل دیجیتال | | | | | |
| ۱۹۲ | محل نگهداری سایر وسایل شبکه | | | | | |
| ۱۹۳ | محل نگهداری سایر وسایل اینترنت | | | | | |
| ۱۹۴ | محل نگهداری سایر وسایل موبایل | | | | | |
| ۱۹۵ | محل نگهداری سایر وسایل تبلت | | | | | |
| ۱۹۶ | محل نگهداری سایر وسایل لپ تاپ | | | | | |
| ۱۹۷ | محل نگهداری سایر وسایل مانیتور | | | | | |
| ۱۹۸ | محل نگهداری سایر وسایل کیبورد | | | | | |
| ۱۹۹ | محل نگهداری سایر وسایل ماوس | | | | | |
| ۲۰۰ | محل نگهداری سایر وسایل چاپگر | | | | | |



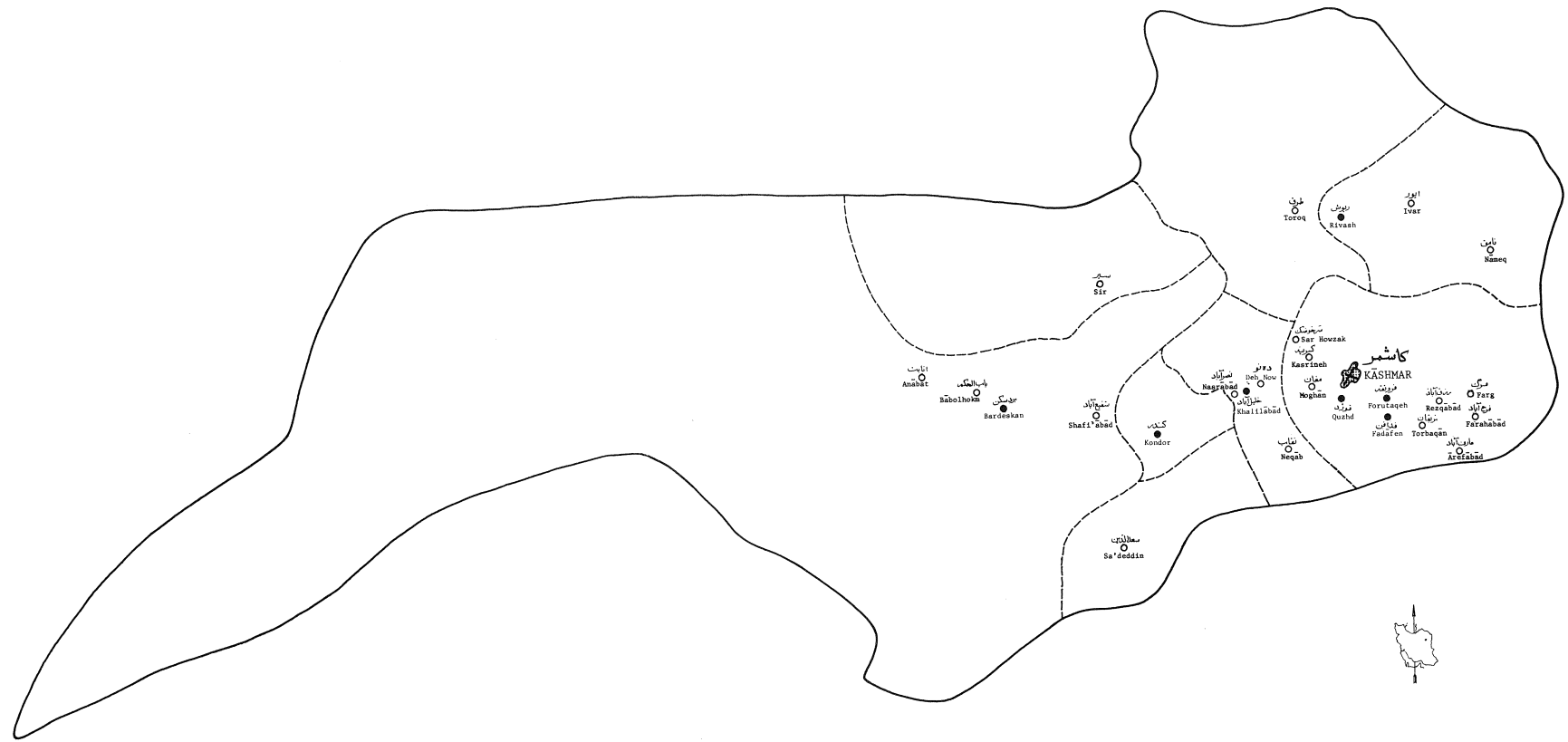
- SYMBOLS
- INTERNATIONAL BOUNDARY
 - SHAHRESTAN BOUNDARY
 - BAKHSH BOUNDARY
 - DEHESTAN BOUNDARY
 - SHAHRESTAN CENTER
 - BAKHSH CENTER



Source: Iranian Statistical Centre
National Census of Population and Housing November 1966

انتهای مرکز آمار ایران
سرشماری عمومی نفوس و مسکن در آبان ماه ۱۳۴۵

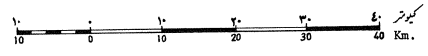
نقشه شهرستان کاشمر بر مبنای تقاطع شهری و تقاطعین ۱۰۰۰ تا ۵۰۰۰ نفر جمعیت
 KASHMAR SHAHRESTAN - BY URBAN PLACE AND PLACES OF 1,000 TO 5,000 INHABITANTS.



SYMBOLS

| | | |
|--|-----------|----------------------------|
| INTERNATIONAL BOUNDARY | — — — — — | مرز کشور |
| SHAHRESTAN BOUNDARY | — — — — — | مرز شهرستان |
| DEHRESTAN BOUNDARY | — — — — — | مرز دهستان |
| URBAN PLACE | ● | مکان شهری |
| URBAN PLACE LESS THAN 5000 INHABITANTS | ○ | مکان شهری کمتر از ۵۰۰۰ نفر |
| PLACE OF 2000 TO 5000 INHABITANTS | ● | مکان ۲۰۰۰ تا ۵۰۰۰ نفر |
| PLACE OF 1000 TO 2000 INHABITANTS | ○ | مکان ۱۰۰۰ تا ۲۰۰۰ نفر |

مقیاس تقریبی
 APPROXIMATE SCALE



Source: Iranian Statistical Centre
 National Census of Population and Housing November 1965

منبع: مرکز آمار ایران
 سرشماری عمومی نفوس و مسکن در آبان ماه ۱۳۴۵

سازمان برنامه
مرکز آمار ایران
شهرستان کاشمر
مقیاس: ۱:۱۰۰,۰۰۰

۱۳۴۷

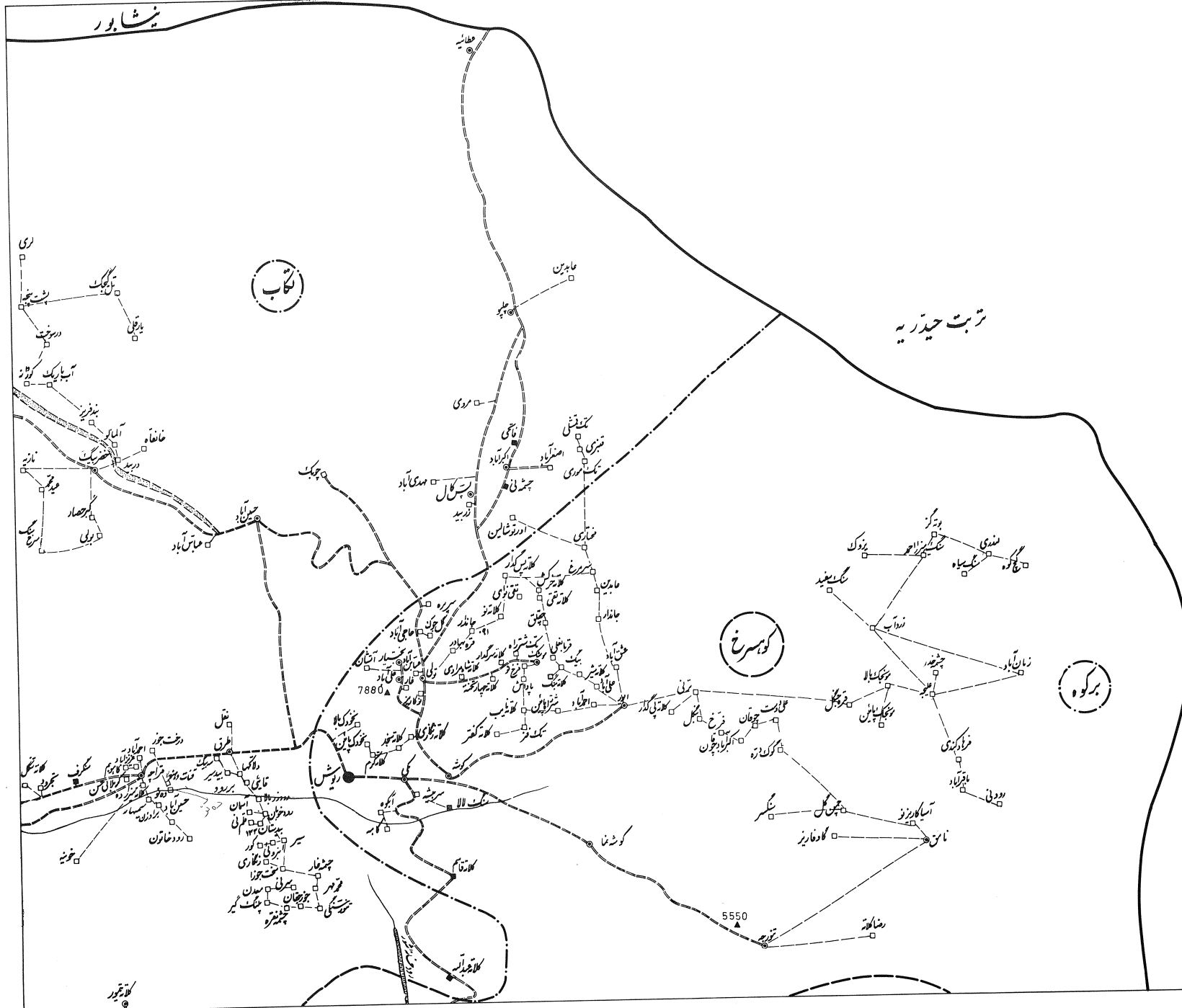


- شهر
- تعدادین ۲۰۰۰ تا ۵۰۰۰ نفر
- آبادی
- مکان سکونی
- آبادی و مکان غیر سکونی
- مرکز
- حدود شهرستان
- حدود بخش
- حدود دهستان
- راه آهس
- جاده آسفالت
- جاده شوسه
- جاده خاکی
- جاده مارو
- قوش
- پل
- رودخانه
- نردانگیز
- سیل
- باطلاق و مرداب
- شوره زار
- منطقه زمین
- قد
- ۵۰۰
- ۲۳۶۷
- تخت
- برجی و شب
- اماخراده
- یادگار و نمازگاری
- قزوگاه
- چادشسین
- معدن

این نقشه بر اساس آخرین سرشماری سال ۱۳۴۷ و بر اساس تقسیمات کشوری آن سال تهیه شده است. در این نقشه، مناطق شهری و روستایی به تفصیل نشان داده شده است. مقیاس این نقشه ۱:۱۰۰,۰۰۰ است.

| | |
|---|---|
| ۲ | ۱ |
| ۵ | ۳ |
| ۶ | ۴ |

معدن و دهستان‌های دارای آبادی در این نقشه به تفصیل نشان داده شده است.



نیشابور

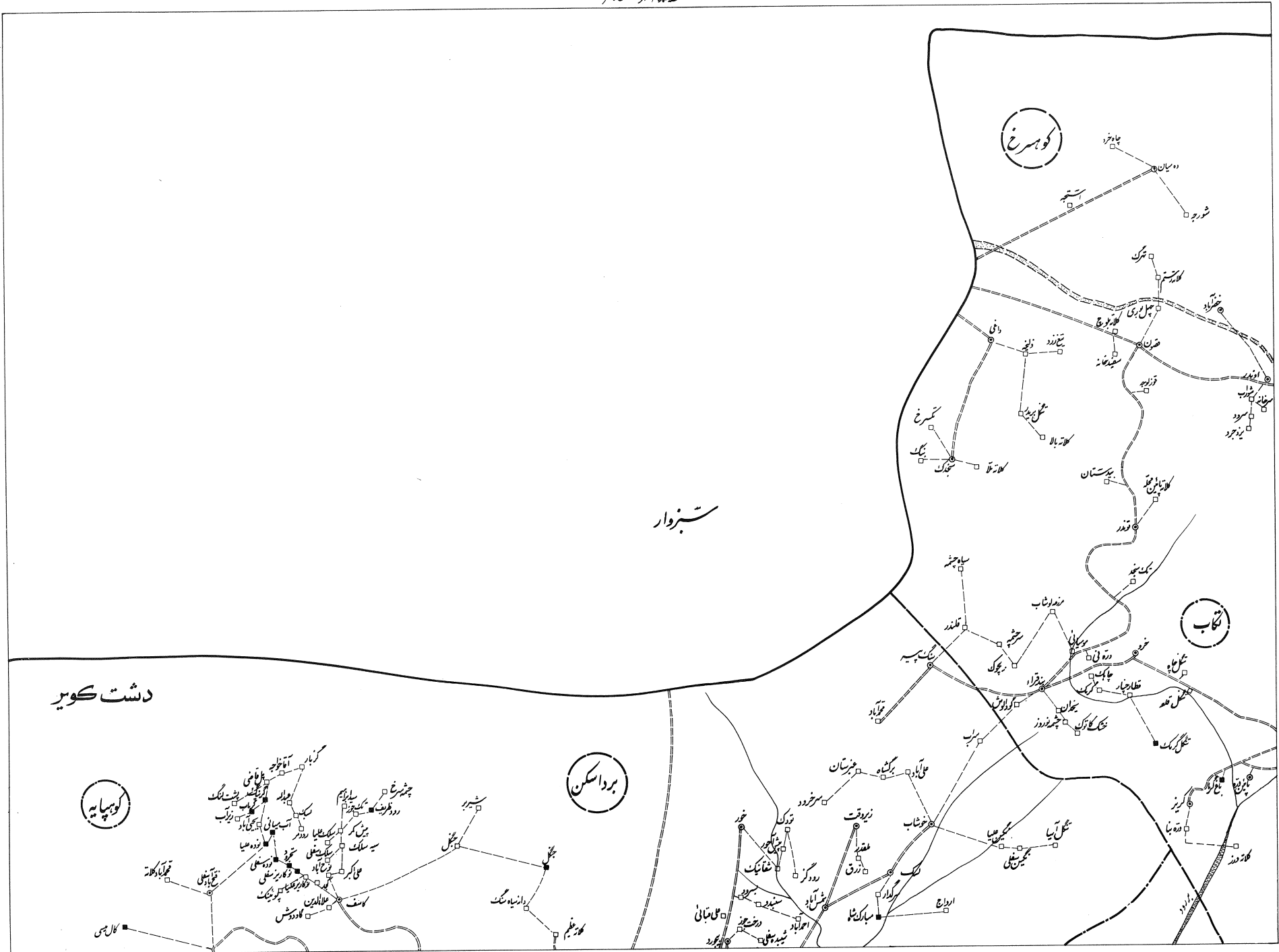
ترتبت حیدریه

کتاب

کوهپوش

برکوه

کاشمر



دشت کویر

کوهسپایه

بردا اسکن

کوهسرخ

سبزوار

کتاب

کاشمر

کاشمر

کاشمر

کاشمر

کاشمر

کاشمر

کاشمر

کاشمر

کاشمر

کاشمر

کاشمر

کاشمر

کاشمر

کاشمر

کاشمر

کاشمر

کاشمر

کاشمر

کاشمر

کاشمر

کاشمر

کاشمر

کاشمر

کاشمر

کاشمر

کاشمر

کاشمر

کاشمر

کاشمر

کاشمر

کاشمر

کاشمر

کاشمر

سازمان برنامه
مرکز آمار ایران
شهرستان کاشمر
مقیاس: ۱:۱۰۰,۰۰۰

۱۳۴۷

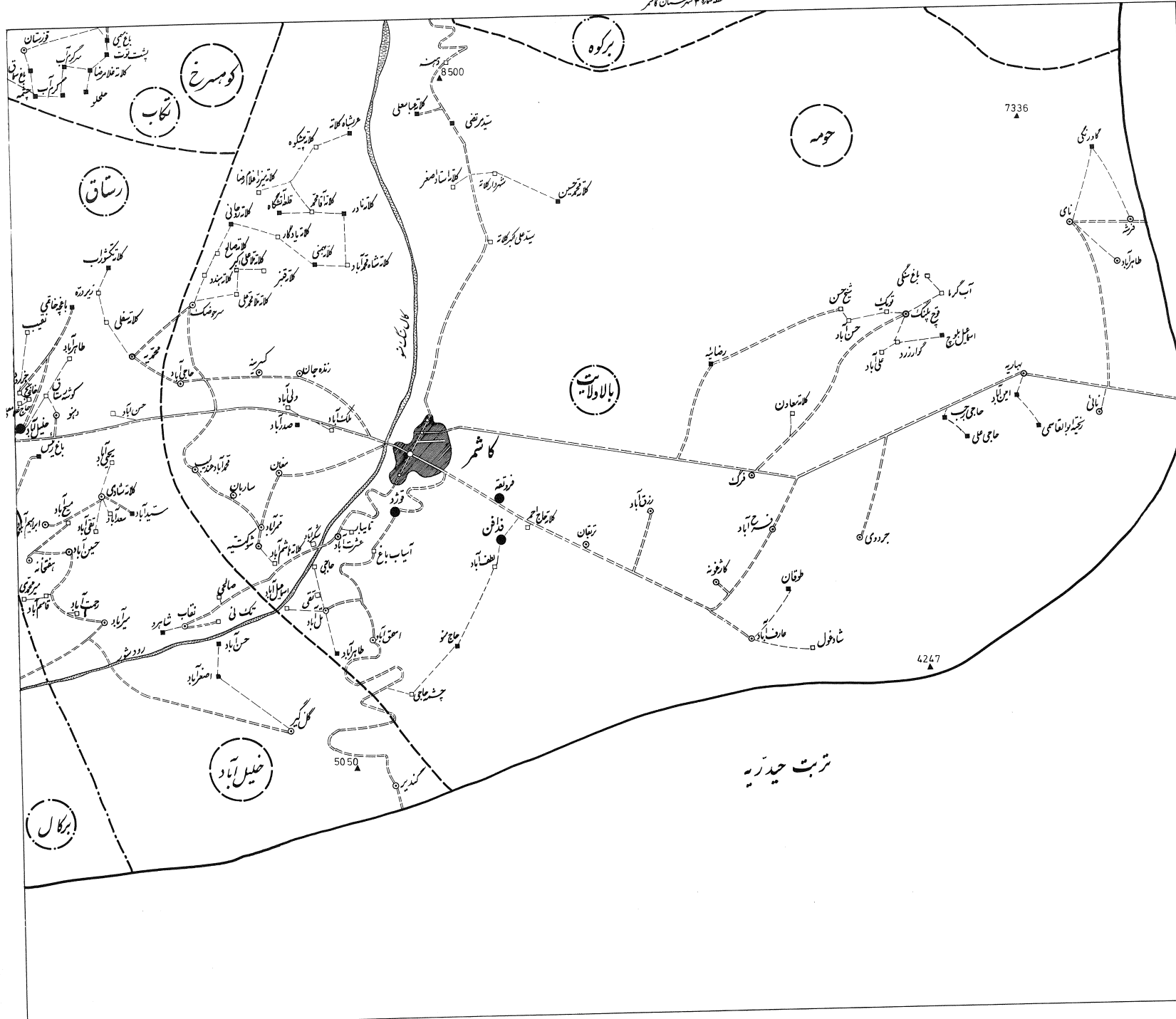
راه‌سپاری

شهر
نقاط بین ۵۰۰ تا ۲۰۰ نفر
آبادی
مکان سکونی
آب‌دهی و مکان زیرسکونی
مرکز شهر
حدود شهرستان
حدود بخش
حدود دهستان
راه آهن
جاده و اسفالت
جاده شوره
جاده خاکی
جاده مالرو
قنات
پل
رودخانه
نهر و آبریز
سیل
باطلاق و درآب
شوره‌زار
مختی زمین
قنات
قنات
بریک و تپ
امانزاده
باشگاه و تفریحگاه
فرودگاه
چاه‌کشیدن
معدن

نقشه زمین‌شناسی استان خراسان جنوبی
نقشه زمین‌شناسی شهرستان کاشمر
رشته‌های آتشفشانی

| | |
|---|---|
| ۲ | ۱ |
| ۵ | ۳ |
| ۶ | ۴ |
| ۷ | ۸ |

معدن: ۱. سنگ مرمر ۲. سنگ گرانیت ۳. سنگ آهک ۴. سنگ آهک ۵. سنگ آهک ۶. سنگ آهک ۷. سنگ آهک ۸. سنگ آهک



ترتیب حیدریه

برکال

خسب آباد

مالا ولا

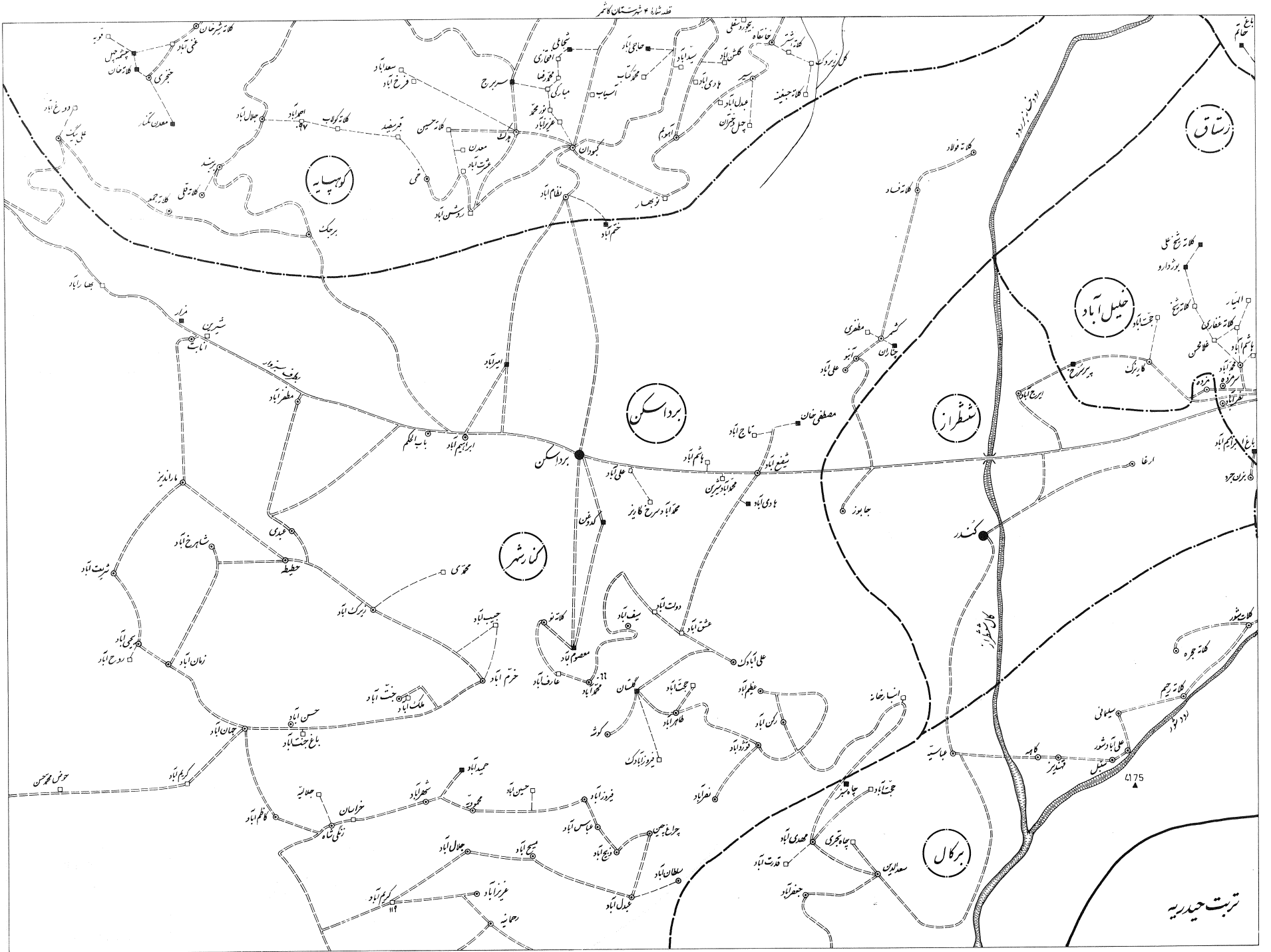
جوم

رستاق

کومسرخ

برکوه

قوشان



قده شاه و شيرستان کا شهر

رستاق

خلیل آباد

سرداسکن

کنار شهر

سنگساز

کنک

کال شخروز

تربت حیدریه

75

سازمان برنامه و
مركز آثار ايران
شهرستان کاشمر
مقياس: 1:100,000

۱۳۴۷



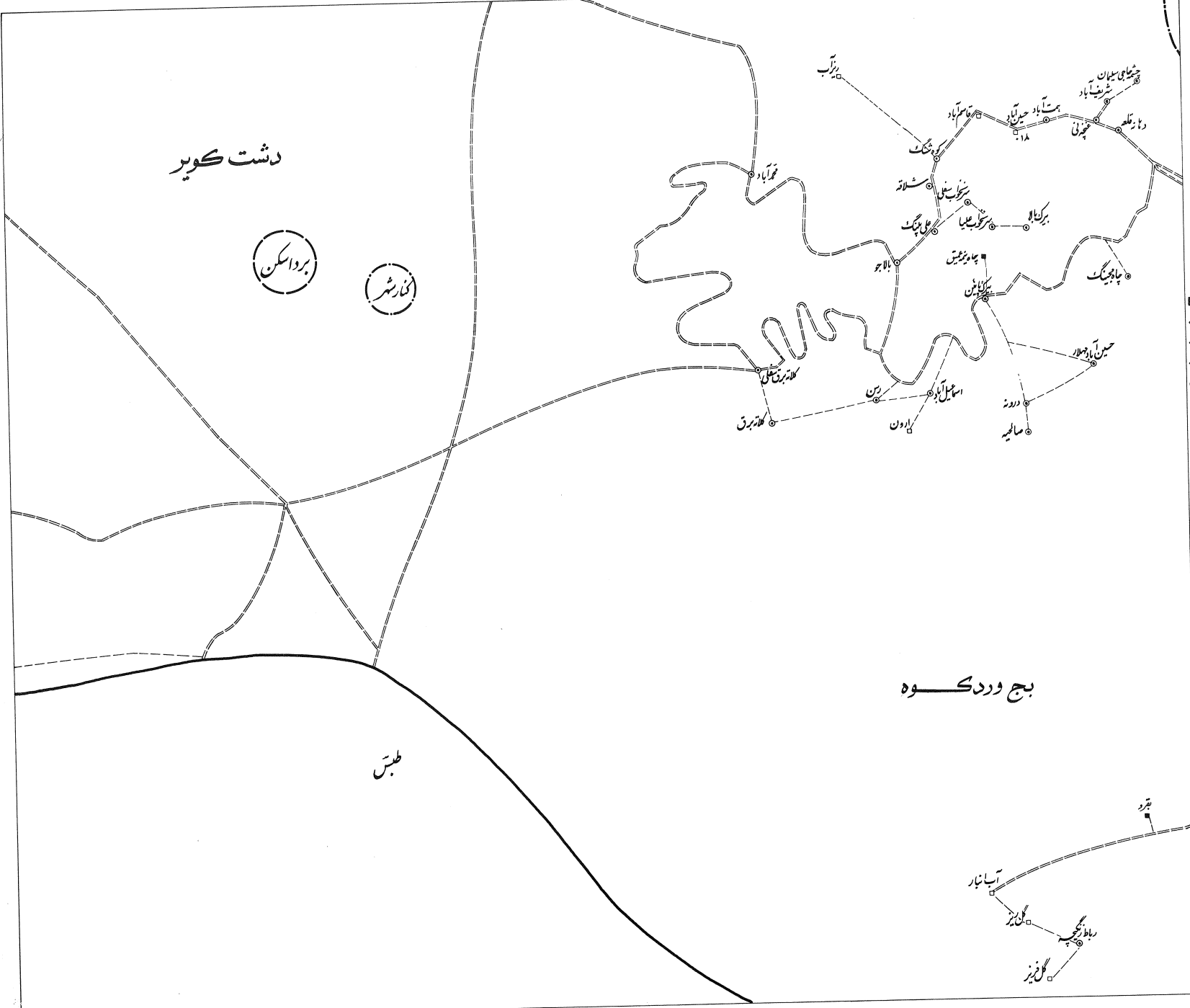
راه بسنه

- شهر
- نقطه بين ۲۰۰۰ تا ۵۰۰۰ نفر
- آبادی
- مکان سکونی
- آبادی دکان غیر سکونی
- مركز شهر
- حدود شهرستان
- حدود بخش
- حدود دهستان
- راه آهن
- جاده اسفالت
- جاده خاکی
- جاده خاکی
- جاده مارو
- تونل
- پل
- رودخانه
- نهر و آبریز
- مسیل
- باطلاق و مرداب
- نقطه باران
- منحنی برین
- تقد 500
- تقد 2367
- قنات
- بریک و شیب
- انارزاده
- ماسکاه و راه اندازی
- فرودگاه
- چاپشیش
- معدن

این نقشه بر اساس نقشه های موجود تهیه شده است
بخش گره و هواپیمایی تمام یک دهستان که آبادی های کمتری داشته است
راه های آتصال نقشه

| | | |
|---|---|---|
| ۲ | ۱ | |
| ۵ | ۴ | ۳ |
| | ۶ | |

عدت • دقت برین سالی آب و هوای شهرستان کاشمر برین صورت ان گنیدند



دشت کویر

برداکن

کاشمر

طبس

بج درون کوه

آسیابار
گلپز
رابط گلچیر
گلپز

قدهشاه و شهرستان کاشمر

شاداب

اندک

نورنگ

شوراب

نورنگ آباد

نجیل آباد

برکال

کاشمر

برداکن

گن باد

دشت کویر

طبیب

فردوس

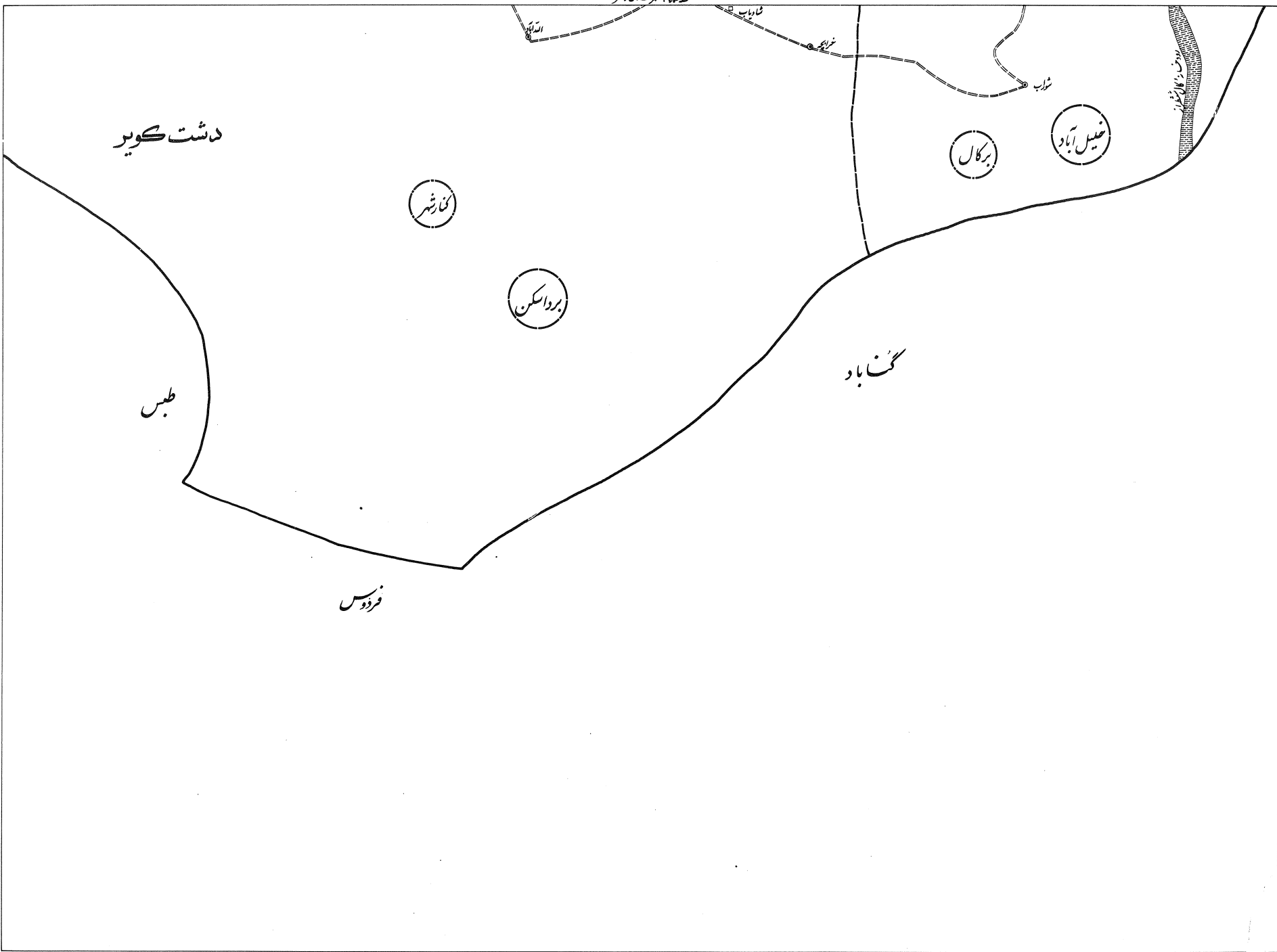


Table with columns for village name, irrigation system, and population statistics. Includes rows for villages like 'ایکرم', 'اسحاق آباد', 'اسماعیل بلوچ', etc.

Table with columns for Principal Road (Type of road, No. of lanes, etc.) and Terrain (Mountainous, Plain, etc.).

Table with columns for Availability of Social Institutions and Facilities (Electricity, Health, Literacy, etc.).

Table with columns for Principal source of water (Well, River, Spring, etc.).

Table with columns for No. of Livestocks (Total cows, Sheep and goats, etc.).

Table with columns for Land Utilization (in Hectar) (Arable land, Pasture, etc.).

Main table with columns for Principal annual crops (Wheat, Rice, Cotton, etc.) and various agricultural data points.

| نام آبادی | | جمعیت سال ۱۳۸۵ | | جمعیت سال ۱۳۸۶ | | جمعیت سال ۱۳۸۷ | | جمعیت سال ۱۳۸۸ | | جمعیت سال ۱۳۸۹ | | جمعیت سال ۱۳۹۰ | | جمعیت سال ۱۳۹۱ | | جمعیت سال ۱۳۹۲ | | جمعیت سال ۱۳۹۳ | | جمعیت سال ۱۳۹۴ | | جمعیت سال ۱۳۹۵ | | جمعیت سال ۱۳۹۶ | | جمعیت سال ۱۳۹۷ | | جمعیت سال ۱۳۹۸ | | جمعیت سال ۱۳۹۹ | | جمعیت سال ۱۴۰۰ | | جمعیت سال ۱۴۰۱ | | جمعیت سال ۱۴۰۲ | | جمعیت سال ۱۴۰۳ | | جمعیت سال ۱۴۰۴ | | جمعیت سال ۱۴۰۵ | | جمعیت سال ۱۴۰۶ | | جمعیت سال ۱۴۰۷ | | جمعیت سال ۱۴۰۸ | | جمعیت سال ۱۴۰۹ | | جمعیت سال ۱۴۱۰ | | جمعیت سال ۱۴۱۱ | | جمعیت سال ۱۴۱۲ | | جمعیت سال ۱۴۱۳ | | جمعیت سال ۱۴۱۴ | | جمعیت سال ۱۴۱۵ | | جمعیت سال ۱۴۱۶ | | جمعیت سال ۱۴۱۷ | | جمعیت سال ۱۴۱۸ | | جمعیت سال ۱۴۱۹ | | جمعیت سال ۱۴۲۰ | | جمعیت سال ۱۴۲۱ | | جمعیت سال ۱۴۲۲ | | جمعیت سال ۱۴۲۳ | | جمعیت سال ۱۴۲۴ | | جمعیت سال ۱۴۲۵ | | جمعیت سال ۱۴۲۶ | | جمعیت سال ۱۴۲۷ | | جمعیت سال ۱۴۲۸ | | جمعیت سال ۱۴۲۹ | | جمعیت سال ۱۴۳۰ | | جمعیت سال ۱۴۳۱ | | جمعیت سال ۱۴۳۲ | | جمعیت سال ۱۴۳۳ | | جمعیت سال ۱۴۳۴ | | جمعیت سال ۱۴۳۵ | | جمعیت سال ۱۴۳۶ | | جمعیت سال ۱۴۳۷ | | جمعیت سال ۱۴۳۸ | | جمعیت سال ۱۴۳۹ | | جمعیت سال ۱۴۴۰ | | جمعیت سال ۱۴۴۱ | | جمعیت سال ۱۴۴۲ | | جمعیت سال ۱۴۴۳ | | جمعیت سال ۱۴۴۴ | | جمعیت سال ۱۴۴۵ | | جمعیت سال ۱۴۴۶ | | جمعیت سال ۱۴۴۷ | | جمعیت سال ۱۴۴۸ | | جمعیت سال ۱۴۴۹ | | جمعیت سال ۱۴۵۰ | | جمعیت سال ۱۴۵۱ | | جمعیت سال ۱۴۵۲ | | جمعیت سال ۱۴۵۳ | | جمعیت سال ۱۴۵۴ | | جمعیت سال ۱۴۵۵ | | جمعیت سال ۱۴۵۶ | | جمعیت سال ۱۴۵۷ | | جمعیت سال ۱۴۵۸ | | جمعیت سال ۱۴۵۹ | | جمعیت سال ۱۴۶۰ | | جمعیت سال ۱۴۶۱ | | جمعیت سال ۱۴۶۲ | | جمعیت سال ۱۴۶۳ | | جمعیت سال ۱۴۶۴ | | جمعیت سال ۱۴۶۵ | | جمعیت سال ۱۴۶۶ | | جمعیت سال ۱۴۶۷ | | جمعیت سال ۱۴۶۸ | | جمعیت سال ۱۴۶۹ | | جمعیت سال ۱۴۷۰ | | جمعیت سال ۱۴۷۱ | | جمعیت سال ۱۴۷۲ | | جمعیت سال ۱۴۷۳ | | جمعیت سال ۱۴۷۴ | | جمعیت سال ۱۴۷۵ | | جمعیت سال ۱۴۷۶ | | جمعیت سال ۱۴۷۷ | | جمعیت سال ۱۴۷۸ | | جمعیت سال ۱۴۷۹ | | جمعیت سال ۱۴۸۰ | | جمعیت سال ۱۴۸۱ | | جمعیت سال ۱۴۸۲ | | جمعیت سال ۱۴۸۳ | | جمعیت سال ۱۴۸۴ | | جمعیت سال ۱۴۸۵ | | جمعیت سال ۱۴۸۶ | | جمعیت سال ۱۴۸۷ | | جمعیت سال ۱۴۸۸ | | جمعیت سال ۱۴۸۹ | | جمعیت سال ۱۴۹۰ | | جمعیت سال ۱۴۹۱ | | جمعیت سال ۱۴۹۲ | | جمعیت سال ۱۴۹۳ | | جمعیت سال ۱۴۹۴ | | جمعیت سال ۱۴۹۵ | | جمعیت سال ۱۴۹۶ | | جمعیت سال ۱۴۹۷ | | جمعیت سال ۱۴۹۸ | | جمعیت سال ۱۴۹۹ | | جمعیت سال ۱۵۰۰ | |
|-----------|---|----------------|---|----------------|---|----------------|---|----------------|----|----------------|----|----------------|----|----------------|----|----------------|----|----------------|----|----------------|----|----------------|----|----------------|----|----------------|----|----------------|----|----------------|----|----------------|----|----------------|----|----------------|----|----------------|----|----------------|----|----------------|----|----------------|----|----------------|----|----------------|----|----------------|----|----------------|----|----------------|----|----------------|----|----------------|----|----------------|----|----------------|----|----------------|----|----------------|----|----------------|----|----------------|----|----------------|----|----------------|----|----------------|----|----------------|----|----------------|----|----------------|----|----------------|----|----------------|----|----------------|----|----------------|----|----------------|----|----------------|----|----------------|----|----------------|-----|----------------|--|----------------|--|----------------|--|----------------|--|----------------|--|----------------|--|----------------|--|----------------|--|----------------|--|----------------|--|----------------|--|----------------|--|----------------|--|----------------|--|----------------|--|----------------|--|----------------|--|----------------|--|----------------|--|----------------|--|----------------|--|----------------|--|----------------|--|----------------|--|----------------|--|----------------|--|----------------|--|----------------|--|----------------|--|----------------|--|----------------|--|----------------|--|----------------|--|----------------|--|----------------|--|----------------|--|----------------|--|----------------|--|----------------|--|----------------|--|----------------|--|----------------|--|----------------|--|----------------|--|----------------|--|----------------|--|----------------|--|----------------|--|----------------|--|----------------|--|----------------|--|----------------|--|----------------|--|----------------|--|----------------|--|----------------|--|----------------|--|----------------|--|----------------|--|----------------|--|----------------|--|----------------|--|----------------|--|----------------|--|----------------|--|----------------|--|----------------|--|
| ۱ | ۲ | ۳ | ۴ | ۵ | ۶ | ۷ | ۸ | ۹ | ۱۰ | ۱۱ | ۱۲ | ۱۳ | ۱۴ | ۱۵ | ۱۶ | ۱۷ | ۱۸ | ۱۹ | ۲۰ | ۲۱ | ۲۲ | ۲۳ | ۲۴ | ۲۵ | ۲۶ | ۲۷ | ۲۸ | ۲۹ | ۳۰ | ۳۱ | ۳۲ | ۳۳ | ۳۴ | ۳۵ | ۳۶ | ۳۷ | ۳۸ | ۳۹ | ۴۰ | ۴۱ | ۴۲ | ۴۳ | ۴۴ | ۴۵ | ۴۶ | ۴۷ | ۴۸ | ۴۹ | ۵۰ | ۵۱ | ۵۲ | ۵۳ | ۵۴ | ۵۵ | ۵۶ | ۵۷ | ۵۸ | ۵۹ | ۶۰ | ۶۱ | ۶۲ | ۶۳ | ۶۴ | ۶۵ | ۶۶ | ۶۷ | ۶۸ | ۶۹ | ۷۰ | ۷۱ | ۷۲ | ۷۳ | ۷۴ | ۷۵ | ۷۶ | ۷۷ | ۷۸ | ۷۹ | ۸۰ | ۸۱ | ۸۲ | ۸۳ | ۸۴ | ۸۵ | ۸۶ | ۸۷ | ۸۸ | ۸۹ | ۹۰ | ۹۱ | ۹۲ | ۹۳ | ۹۴ | ۹۵ | ۹۶ | ۹۷ | ۹۸ | ۹۹ | ۱۰۰ | | | | | | | | | | | | | | | | | | | | | | | | | | | | | | | | | | | | | | | | | | | | | | | | | | | | | | | | | | | | | | | | | | | | | | | | | | | | | | | | | | | | | | | | | | | | | | | | | | | | | | | | | | | | | | | | | | | | | | | | | | | | | | | | | | | | | | |

سرشماری کابری

| نام روستا | | کد ملی | | کد پستی | | کد منطقه | | کد بخش | | کد دهستان | | کد شهرستان | | کد استان | |
|--|-----|--------|-----|---------|----|----------|----|--------|----|-----------|----|------------|----|----------|----|
| 43 | 3rd | 2nd | 1st | 82 | 81 | 80 | 79 | 78 | 77 | 76 | 75 | 74 | 73 | 72 | 71 |
| Other major annual crops (Code) | | | | | | | | | | | | | | | |
| Principal annual crops | | | | | | | | | | | | | | | |
| Land Utilization (in Hectare) | | | | | | | | | | | | | | | |
| No. of Livestocks | | | | | | | | | | | | | | | |
| Principal sources of water | | | | | | | | | | | | | | | |
| Availability of Social Institutions and Facilities | | | | | | | | | | | | | | | |
| Principal Road | | | | | | | | | | | | | | | |
| Terrain | | | | | | | | | | | | | | | |
| Type of Place and Population | | | | | | | | | | | | | | | |
| Name of Village in Persian | | | | | | | | | | | | | | | |
| Village code | | | | | | | | | | | | | | | |

Main data table with columns for crop types (e.g., Wheat, Rice, Barley), livestock (e.g., Cows, Sheep), water sources, and population statistics. Includes a header row with crop codes and a footer row with village details.

Header and footer information table. Header: نام روستا (Village Name). Footer: نام روستا در پاره (Village Name in Part), Page 21.

| نام روستا | تسهیلات و مراکز خدماتی موجود در روستا | | | | | | | | | | انواع محصولات عمده در روستا | | | | | | | | | |
|------------------|---------------------------------------|---|---|---|---|---|---|---|---|----|-----------------------------|----|----|----|----|----|----|----|----|----|
| | 1 | 2 | 3 | 4 | 5 | 6 | 7 | 8 | 9 | 10 | 11 | 12 | 13 | 14 | 15 | 16 | 17 | 18 | 19 | 20 |
| Abmaddah | | | | | | | | | | | | | | | | | | | | |
| Kotajeh | | | | | | | | | | | | | | | | | | | | |
| Azemān | | | | | | | | | | | | | | | | | | | | |
| Ashgarābād | | | | | | | | | | | | | | | | | | | | |
| Akbarābād | 1 | | | 1 | | 1 | | | | | | | | | | | | | | |
| Ālmān | | | | | | | | | | | | | | | | | | | | |
| Ambarūt | | | | | | | | | | | | | | | | | | | | |
| Orzo Shāh | | | | | | | | | | | | | | | | | | | | |
| Avandar | 1 | 1 | | | 1 | | 1 | | 7 | | | | | | | | | | | |
| Bāgh-e-Hātam | | | | | | | | | | 5 | | | | | | | | | | |
| Bāgh-e-Somāq | | | | | | | | | | | | | | | | | | | | |
| Bāgh-e-Garmān | | | | | | | | | | | | | | | | | | | | |
| Bāgh-e-Mīnā | | | | | | | | | | | | | | | | | | | | |
| Barādārān | | | | | | | | | | | | | | | | | | | | |
| Band Faris | | | | | | | | | | | | | | | | | | | | |
| Band Qorā | | | | | | | | | | | 1 | | | | | | | | | |
| Bāng | | | | | | | | | | | | | | | | | | | | |
| Bulī | | | | | | | | | | | | | | | | | | | | |
| Bīdestān | | | | | | | | | | | | | | | | | | | | |
| Bīdestān | | | | | | | | | | | | | | | | | | | | |
| Bīd Sīr | | | | | | | | | | | | | | | | | | | | |
| Bīchuk | | | | | | | | | | | | | | | | | | | | |
| Pān Bārreh | 1 | | | | | | | | | | | | | | | | | | | |
| Pās Kī | | | | | | | | | | | | | | | | | | | | |
| Posht Panjsh | | | | | | | | | | | | | | | | | | | | |
| Posht Tut | | | | | | | | | | | | | | | | | | | | |
| Palang Gar | | | | | | | | | | | | | | | | | | | | |
| Tajrud | 1 | | | | 1 | | 1 | | 1 | | | | | | | | | | | |
| Tak Sorkh | | | | | | | | | | | | | | | | | | | | |
| Tak Senjed | | | | | | | | | | | | | | | | | | | | |
| Tak Qameshī | | | | | | | | | | | | | | | | | | | | |
| Tak Muri | | | | | | | | | | | | | | | | | | | | |
| Tal Gījak | | | | | | | | | | | | | | | | | | | | |
| Tangal-e-Bardār | | | | | | | | | | | | | | | | | | | | |
| Tangal-e-Chāh | | | | | | | | | | | | | | | | | | | | |
| Tangal-e-Qal'eh | | | | | | | | | | | | | | | | | | | | |
| Tangal-e-Garmak | | | | | | | | | | | | | | | | | | | | |
| Tānur Bāngī | | | | | | | | | | | | | | | | | | | | |
| Tāvandar | 1 | | | | 1 | | 1 | | 3 | | | | | | | | | | | |
| Tāhrak | | | | | | | | | | | | | | | | | | | | |
| Tīgh Zard | | | | | | | | | | | | | | | | | | | | |
| Jowā Jūqān | | | | | | | | | | | | | | | | | | | | |
| Chāh Khord | | | | | | | | | | | | | | | | | | | | |
| Chāhāk | | | | | | | | | | | | | | | | | | | | |
| Cheshmeh | | | | | | | | | | | | | | | | | | | | |
| Cheshmeh Chār | | | | | | | | | | | | | | | | | | | | |
| Cheshmeh Moqrēh | | | | | | | | | | | | | | | | | | | | |
| Cheshmeh Now Buz | | | | | | | | | | | | | | | | | | | | |
| Cheshmeh Sey | | | | | | | | | | | | | | | | | | | | |
| Chālpū | 1 | | | | 1 | | | | | | | | | | | | | | | |
| Chūbak | | | | | | | | | | | | | | | | | | | | |
| Chābel Buri | | | | | | | | | | | | | | | | | | | | |
| Hoseynābād | | | | | | | | | | | | | | | | | | | | |
| Hoseynābād | | | | | | | | | | | | | | | | | | | | |
| Bāhālū | | | | | | | | | | | | | | | | | | | | |
| Khāneqāh | | | | | | | | | | | | | | | | | | | | |
| Khārv | 1 | | | | | | | | | | | | | | | | | | | |
| Khoshk Kātuk | | | | | | | | | | | | | | | | | | | | |
| Khazrābād | 1 | | | | | | | | | | | | | | | | | | | |
| Khazr Bāyq | | | | | | | | | | | | | | | | | | | | |
| Khunīyah | | | | | | | | | | | | | | | | | | | | |
| Dāgh | 1 | | | | | | | | | | | | | | | | | | | |
| Barbīd | | | | | | | | | | | | | | | | | | | | |
| Darākh-e-Jowā | | | | | | | | | | | | | | | | | | | | |
| Dar Sukh | | | | | | | | | | | | | | | | | | | | |

Remarks Name of Village
KASHMIR SHAHREASTAN

Existing Establishments and Facilities

Other major permanent crops (Code)

Principal Permanent Crops

| کد | نام | تعداد | مساحت زیر کشت در هکتار | | تعداد | | تعداد | | تعداد | | تعداد | | تعداد | | تعداد | | تعداد | | تعداد | | نام روستا در اهلی |
|-----|---------------------------------|-------|------------------------|-----|-------|-----|-------|-----|-------|-----|-------|-----|-------|-----|-------|-----|-------|-----|-------|-----|-------------------|
| | | | مربع | متر | مربع | متر | مربع | متر | مربع | متر | مربع | متر | مربع | متر | مربع | متر | مربع | متر | مربع | متر | |
| 92 | Other major annual crops (Code) | | | | | | | | | | | | | | | | | | | | |
| 93 | Wheat | | | | | | | | | | | | | | | | | | | | |
| 94 | Barley | | | | | | | | | | | | | | | | | | | | |
| 95 | Oats | | | | | | | | | | | | | | | | | | | | |
| 96 | Maize | | | | | | | | | | | | | | | | | | | | |
| 97 | Sorghum | | | | | | | | | | | | | | | | | | | | |
| 98 | Other major annual crops | | | | | | | | | | | | | | | | | | | | |
| 99 | Other major annual crops | | | | | | | | | | | | | | | | | | | | |
| 100 | Other major annual crops | | | | | | | | | | | | | | | | | | | | |

صفحه ۲۲
نام روستای ...

| نام روستا | فعالیت‌ها | | | | | | | | | | انواع محلات | | | | | تعداد بناها | | | تعداد جمعیت | | تاریخ | | | |
|-----------------------|-----------|---|---|---|---|---------|---|---|---|----|-------------|------------|-------|-------|-------|-------------|----|----|-------------|----|-------|----|---|---|
| | محلات | | | | | امکانات | | | | | کلیه محلات | کلیه جمعیت | جمعیت | تعداد | جمعیت | | | | | | | | | |
| | ۱ | ۲ | ۳ | ۴ | ۵ | ۶ | ۷ | ۸ | ۹ | ۱۰ | | | | | | ۱۱ | ۱۲ | ۱۳ | ۱۴ | ۱۵ | | ۱۶ | | |
| Lushab | | | | | | | | | | | | | | | | | | | | | | | | |
| Mohamad Mehr | | | | | | | | | | | | | | | | | | | | | | | | |
| Marvi | | | | | | | | | | | | | | | | | | | | | | | | |
| Ma'dan | | | | | | | | | | | | | | | | | | | | | | | | |
| Mamiyati | | | | | | | | | | | | | | | | | | | | | | | | |
| Mehdiabab | | | | | | | | | | | | | | | | | | | | | | | | |
| Māsiyeh | | | | | | | | | | | | | | | | | | | | | | | | |
| Naqi | | | | | | | | | | | | | | | | | | | | | | | | |
| Nir-Qoli | | | | | | | | | | | | | | | | | | | | | | | | |
| Takhsān | | | | | | | | | | | | | | | | | | | | | | | | |
| Yandjerd | | | | | | | | | | | | | | | | | | | | | | | | |
| EASTAQ DISTRICT 05 | | | | | | | | | | | | | | | | | | | | | | | | |
| Ebrāhimbāb | | ۱ | ۱ | | | | | | | | | | | | | | | | | | | | | |
| Asgharbāb | | | | | | | | | | | | | | | | | | | | | | | | |
| Aliābād | | | | | | | | | | | | | | | | | | | | | | | | |
| Sugh Ebrāhim | | | | | | | | | | | | | | | | | | | | | | | | |
| Ragh Rais | | | | | | | | | | | | | | | | | | | | | | | | |
| Bāghbeh-yē-Khātāni | | | | | | | | | | | | | | | | | | | | | | | | |
| Rosh Dūru | | | | | | | | | | | | | | | | | | | | | | | | |
| Pir Sorokh | | | | | | | | | | | | | | | | | | | | | | | | |
| Taqābād | | | | | | | | | | | | | | | | | | | | | | | | |
| Tak Key | | | | | | | | | | | | | | | | | | | | | | | | |
| Jas Rud | | | | | | | | | | | | | | | | | | | | | | | | |
| Hā Cholāmi | | | | | | | | | | | | | | | | | | | | | | | | |
| Hojjātibād | | | | | | | | | | | | | | | | | | | | | | | | |
| Hasanābād | | | | | | | | | | | | | | | | | | | | | | | | |
| Hosaynābād | | ۱ | | | ۱ | | | | | | | | | | | | | | | | | | | |
| Khā Zanj | ۱ | ۱ | ۲ | ۲ | | ۱ | ۱ | ۲ | ۲ | ۱ | ۱ | ۱ | ۱ | ۱ | ۱ | ۱ | ۱ | ۲ | ۲ | ۲ | ۲ | ۲ | ۲ | ۲ |
| Khalilābād | ۱ | ۱ | ۲ | ۲ | | | | | | | | | | | | | | | | | | | | |
| Peh Now | ۲ | ۱ | ۲ | | | ۲ | | | | | | | | | | | | | | | | | | |
| Rahmatābād | | | | | | | | | | | | | | | | | | | | | | | | |
| Zir Darreh | | | | | | | | | | | | | | | | | | | | | | | | |
| Sar Moxdeh | ۱ | | | | | | | | | | | | | | | | | | | | | | | |
| Sa'dābād | | | | | | | | | | | | | | | | | | | | | | | | |
| Sayyedābād | | | | | | | | | | | | | | | | | | | | | | | | |
| Shāru | | | | | | | | | | | | | | | | | | | | | | | | |
| Sāleh | | | | | | | | | | | | | | | | | | | | | | | | |
| Fāherābād | | | | | | | | | | | | | | | | | | | | | | | | |
| Gholā Hasan | | | | | | | | | | | | | | | | | | | | | | | | |
| Qāenābād | | | | | | | | | | | | | | | | | | | | | | | | |
| Kārizak | ۱ | | | | | | | | | | | | | | | | | | | | | | | |
| Kālāteh-yē-Tak Shurūb | | | | | | | | | | | | | | | | | | | | | | | | |
| Kālāteh-yē-Soflā | | | | | | | | | | | | | | | | | | | | | | | | |
| Kālāteh-yē-Shād | | ۱ | | | | | | | | | | | | | | | | | | | | | | |
| Kālāteh-yē-Shekh | | | | | | | | | | | | | | | | | | | | | | | | |
| Kālāteh-yē-Shekh Ali | | | | | | | | | | | | | | | | | | | | | | | | |
| Kālāteh-yē-Chafārī | | | | | | | | | | | | | | | | | | | | | | | | |
| Kushēh-yē-Bastāq | | | | | | | | | | | | | | | | | | | | | | | | |
| Gal Gir | | | | | | | | | | | | | | | | | | | | | | | | |
| Goodir | | | | | | | | | | | | | | | | | | | | | | | | |
| Mohammadābād | | | | | | | | | | | | | | | | | | | | | | | | |
| Mohammadiyeh | | ۱ | | | | | | | | | | | | | | | | | | | | | | |
| Nashābād | | | | | | | | | | | | | | | | | | | | | | | | |
| Nirābād | ۱ | ۱ | | | | | | | | | | | | | | | | | | | | | | |
| Nir Mohammad | | | | | | | | | | | | | | | | | | | | | | | | |
| Nasrābād | | ۱ | ۱ | | | | | | | | | | | | | | | | | | | | | |
| Neqāb | ۱ | | | | | | | | | | | | | | | | | | | | | | | |
| Naqib | | | | | | | | | | | | | | | | | | | | | | | | |
| Hāshemābād | | | | | | | | | | | | | | | | | | | | | | | | |
| Hafe Khāneh | | ۱ | ۱ | | | | | | | | | | | | | | | | | | | | | |
| Fahyābād | | | | | | | | | | | | | | | | | | | | | | | | |

KASHMIR SHAHRESTAN

Remarks Name of Village

| Remarks | Existing Establishments and Facilities | | | | | | | | | | | | | | | | | | | | | | | Other major permanent crops (Code) | |
|---------|--|----|----|----|----|----|----|----|----|----|----|----|----|----|----|----|----|----|----|----|----|----|----|------------------------------------|--|
| | 17 | 18 | 19 | 20 | 21 | 22 | 23 | 24 | 25 | 26 | 27 | 28 | 29 | 30 | 31 | 32 | 33 | 34 | 35 | 36 | 37 | 38 | 39 | 40 | |
| | | | | | | | | | | | | | | | | | | | | | | | | | |

Table with 94 columns (village codes and descriptions) and 4 rows (Settlements, Existing Establishments and Facilities, Other major permanent crops, Principal permanent crops). Includes sub-headers for SHESH TAKAZ DEHRESTAN 06 and KENAR SHAHR DEHRESTAN 07.

Block Cherry

KASHMIR SHAHRESTAN

Table with multiple columns including agricultural crops, land utilization, livestock, and social facilities. Columns are labeled in Urdu and English. The table contains numerical data for various categories like wheat, rice, and different types of land.

Table with multiple columns: Crop Code, Principal annual crops, Land Utilization (in Hectar), No. of Livestocks, Principal sources of water, Availability of Social Institutions and Facilities, Principal Road, Terrain, and Type of Place and Population. Includes sub-sections for Land Utilization, No. of Livestocks, Principal sources of water, and Availability of Social Institutions and Facilities.

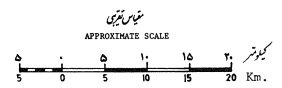
تفهرستان گناباد به تفکیک بخش و دهستان

GONABAD SHAHRESTAN - BY RELATED BAKHSHS AND DEHESTANS.



SYMBOLS

| | |
|-----------|----------------|
| — — — — — | مرز بین المللی |
| ————— | مرز شهرستان |
| - - - - - | مرز بخش |
| ----- | مرز دهستان |
| ● | مرکز شهرستان |
| ○ | مرکز بخش |



Source: Iranian Statistical Centre
National Census of Population and Housing November 1966

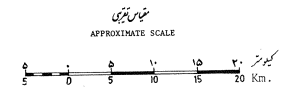
نقشه مرکز آمار ایران
سرشماری عمومی نفوس و مسکن در آبان ماه ۱۳۴۵

نقشه شهرستان گناباد بر مبنای مکان‌های شهری و نقاطی که ۱۰۰۰ تا ۵۰۰۰ نفر جمعیت دارند

GONABAD SHAHRESTAN - BY URBAN PLACE AND PLACES OF 1,000 TO 5,000 INHABITANTS.



| SYMBOLS | ملاحظات |
|-----------|----------------------------|
| — — — — — | مرز بین‌المللی |
| — — — — — | مرز شهرستان |
| — — — — — | مرز دهستان |
| ● | مکان شهری کمتر از ۵۰۰۰ نفر |
| ○ | مکان شهری ۱۰۰۰ تا ۲۰۰۰ نفر |



Source: Iranian Statistical Centre
National Census of Population and Housing November 1966

نقشه مرکز آمار ایران
سرشماری عمومی نفوس و مسکن، آبانماه ۱۳۴۵

سازمان برنامه
مرکز آمار ایران
شهرستان گیلان

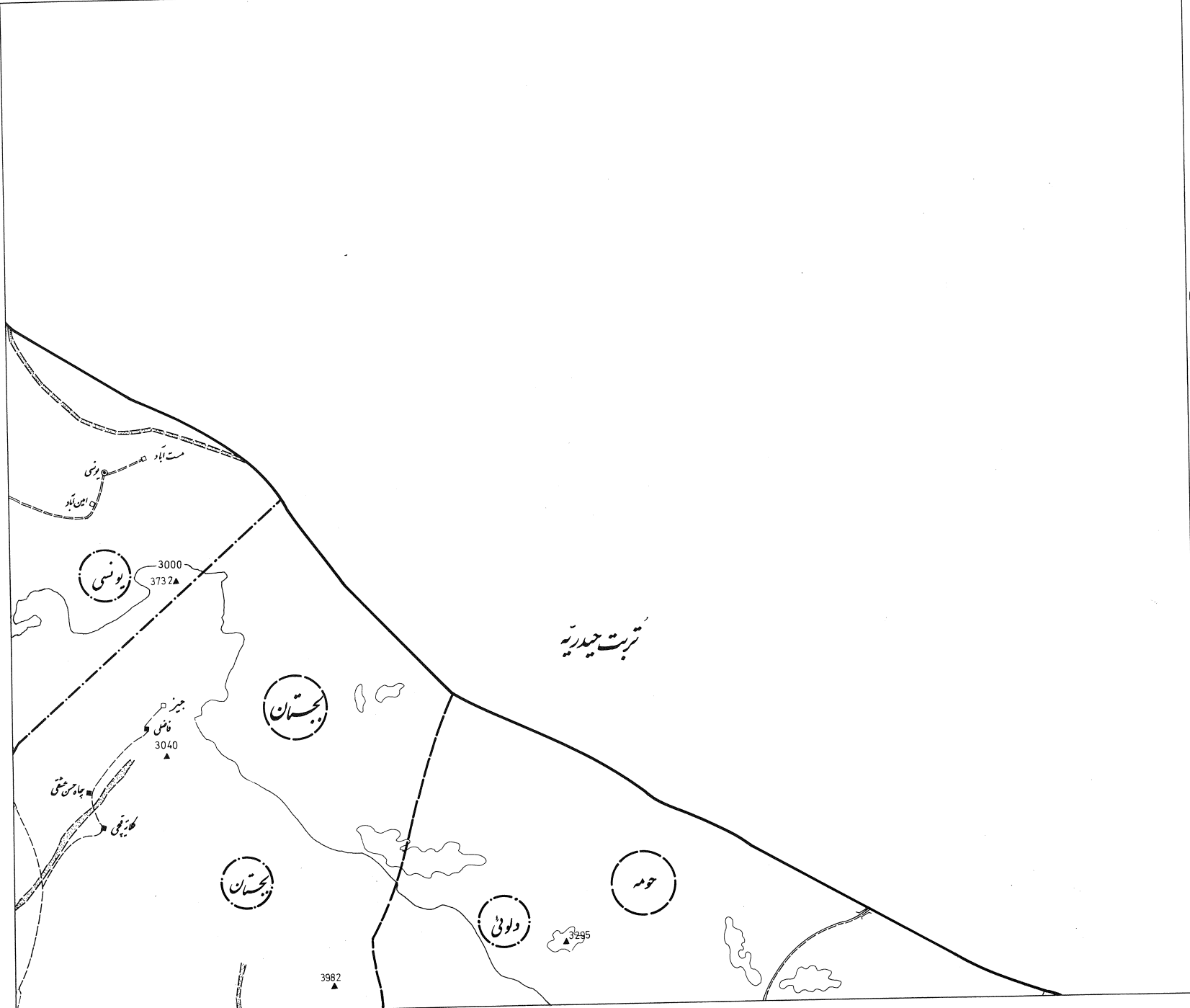
۱:۱۰۰,۰۰۰

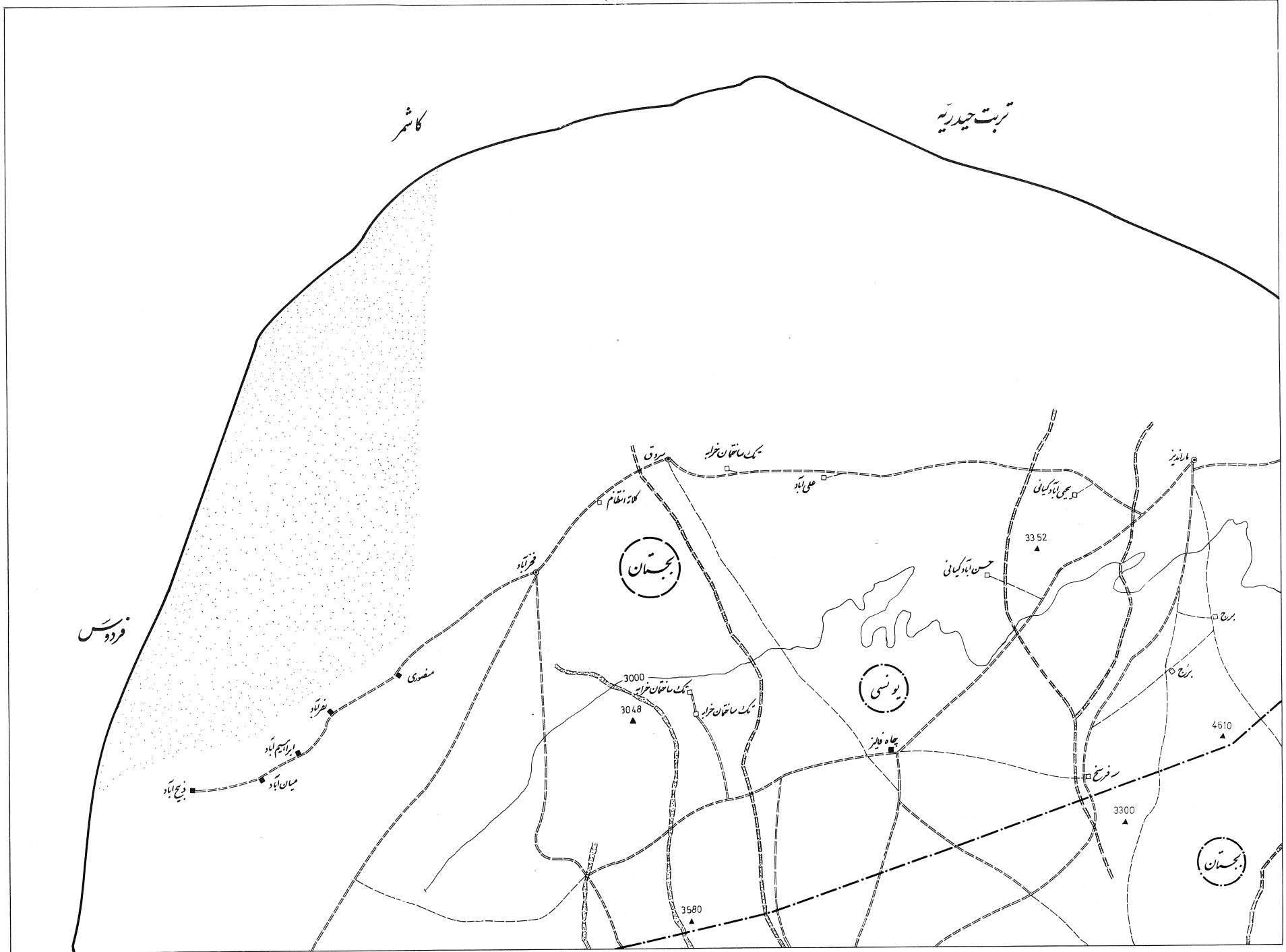


- شهر
- تقاطعین ۵۰۰ تا ۲۰۰ نفر
- آبادی
- مکان سکونی
- آبادی دکان غیرسکونی
- مرکز
- حدود شهرستان
- حدود بخش
- حدود دهستان
- راه آهن
- جاده آسفالت
- جاده خاکی
- جاده مارد
- تونل
- پل
- رودخانه
- نهر آبگیر
- سیل
- باطلاق و مرداب
- شوره زار
- منطقه یخبندان
- تقد
- قنات
- بریدگی و شیب
- اماژاده
- یاسکاه ژاندارمری
- فرودگاه
- چاپشسین
- معدن

این نقشه استان گیلان بر مبنای آخرین سرشماری است
نقشه کردن در پهنای ۱:۱۰۰,۰۰۰ و یک دهستان گیلان در این نقشه شش ضلع است
رابطه‌های شمال نشانی

| | |
|---|---|
| ۲ | ۱ |
| ۶ | ۵ |
| ۴ | ۳ |
| ۸ | ۷ |





کاشمر

تربت حیدریه

فردوس

گناباد

بابول

گناباد

سروق

کوک ساقان خراب

علی آباد

محمدی آباد کانی

ماهریز

3352

حسن آباد کانی

برج

برج

فخرآباد

منصور

3000

کوک ساقان خراب

3048

کوک ساقان خراب

چاه فایز

4610

رزنخ

3300

دریج آباد

میران آباد

ابراکیم آباد

نورآباد

3580

سازمان برنامه
مرکز آمار ایران
شهرستان گناباد
مقیاس: ۱:۱۰۰,۰۰۰

۱۳۴۷



را ایشنا

- شهر
- تقابلین ۵۰,۰۰۰ تا ۱۰۰,۰۰۰ نفر
- آبادی
- مکان سکونی
- آبادی و مکان غیر سکونی
- مرکز
- حدود شهرستان
- حدود بخش
- حدود دهستان
- راه آهن
- جاده استقامت
- جاده شوسه
- جاده خاکی
- جاده مالرو
- قوس
- بیل
- رودخانه
- نهر و آبگیر
- سیل
- باطلان و مرداب
- شور و ناز
- منحنی میزان ۵۰۰
- قعر ۲۳۶۷
- قنات
- بریدگی و شیب
- انمازده
- یاسگاه و راه اندازی
- فرودگاه
- چاه و شیب
- معدن

این نقشه بر اساس آخرین نقشه برداری تهیه شده است
تغییرات در این نقشه تنها در صورت لزوم و با تأیید مأموران نقشه برداری صورت می‌گیرد

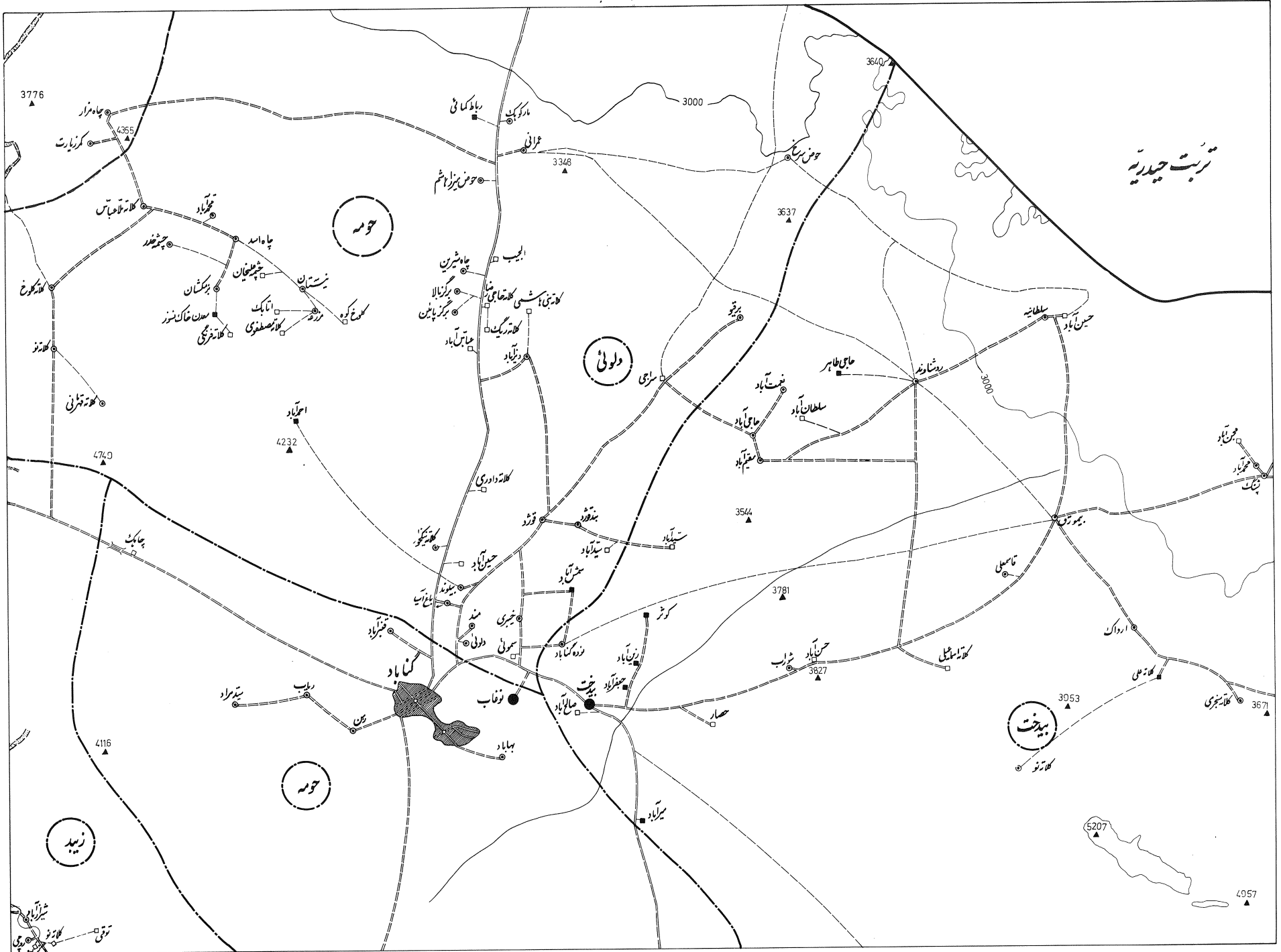
ردیفی اتصال نقشه:

| | | | |
|---|---|---|---|
| ۲ | ۱ | | |
| ۶ | ۵ | ۴ | ۳ |
| | ۸ | ۷ | |

تربت حیدریه

تربت حیدریه





تربت جدید

حومه

دلونی

بیریت

زمیند

شیراز آباد
کلانتر
توقی

سازمان برنامه
مرکز آمار ایران
شهرستان گنبد

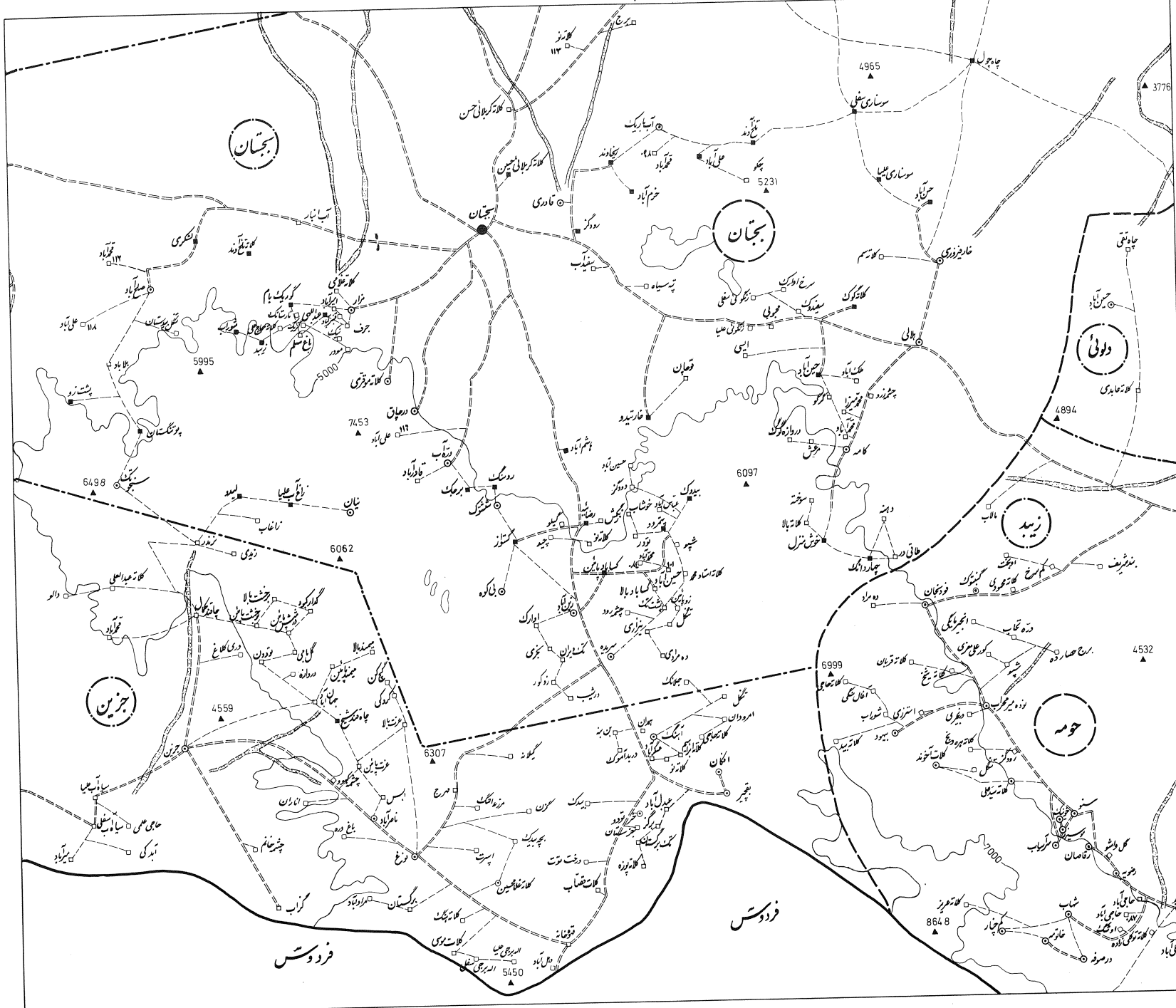
۱۳۴۷

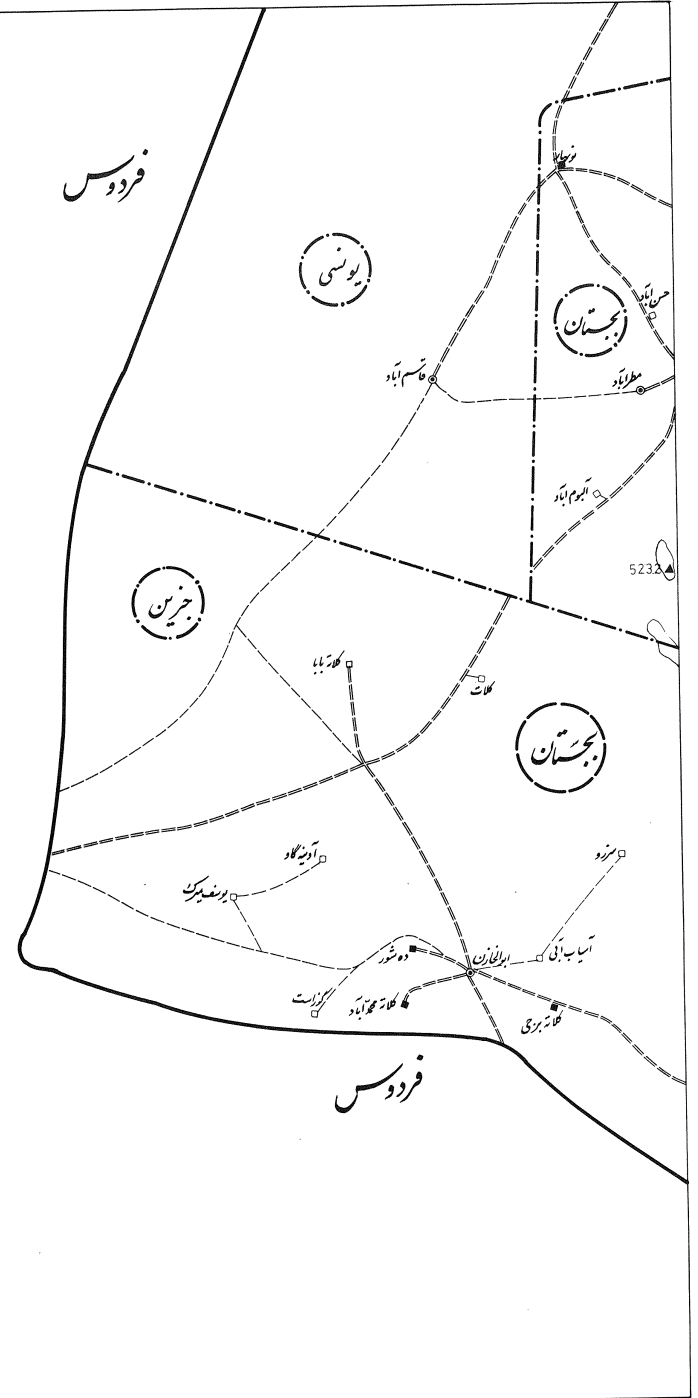


- شهر
- تعدادین ۲۰۰۰ تا ۵۰۰۰ نفر
- آبادی
- مکان سکونی
- آبادی مکان غیر سکونی
- مزرعه
- حدود شهرستان
- حدود بخش
- حدود دهستان
- راه آهن
- جاده asphalt
- جاده شور
- جاده خاکی
- جاده نارود
- قنات
- پل
- رودخانه
- نهر و آبیز
- سیل
- باطلاق و مرداب
- شوره زار
- منطقه یزران
- قنات
- قنات
- بردی و شب
- اماژاده
- باشگاه و تفریحات مردمی
- قرودگاه
- چاه و چشم
- معدن

این نقشه بر اساس آخرین سرشماری سال ۱۳۴۷ و بر اساس تقسیمات کشوری آن سال تهیه شده است.
رابطه های آستان نقشه:

| | |
|---|---|
| ۲ | ۱ |
| ۶ | ۵ |
| ۸ | ۷ |



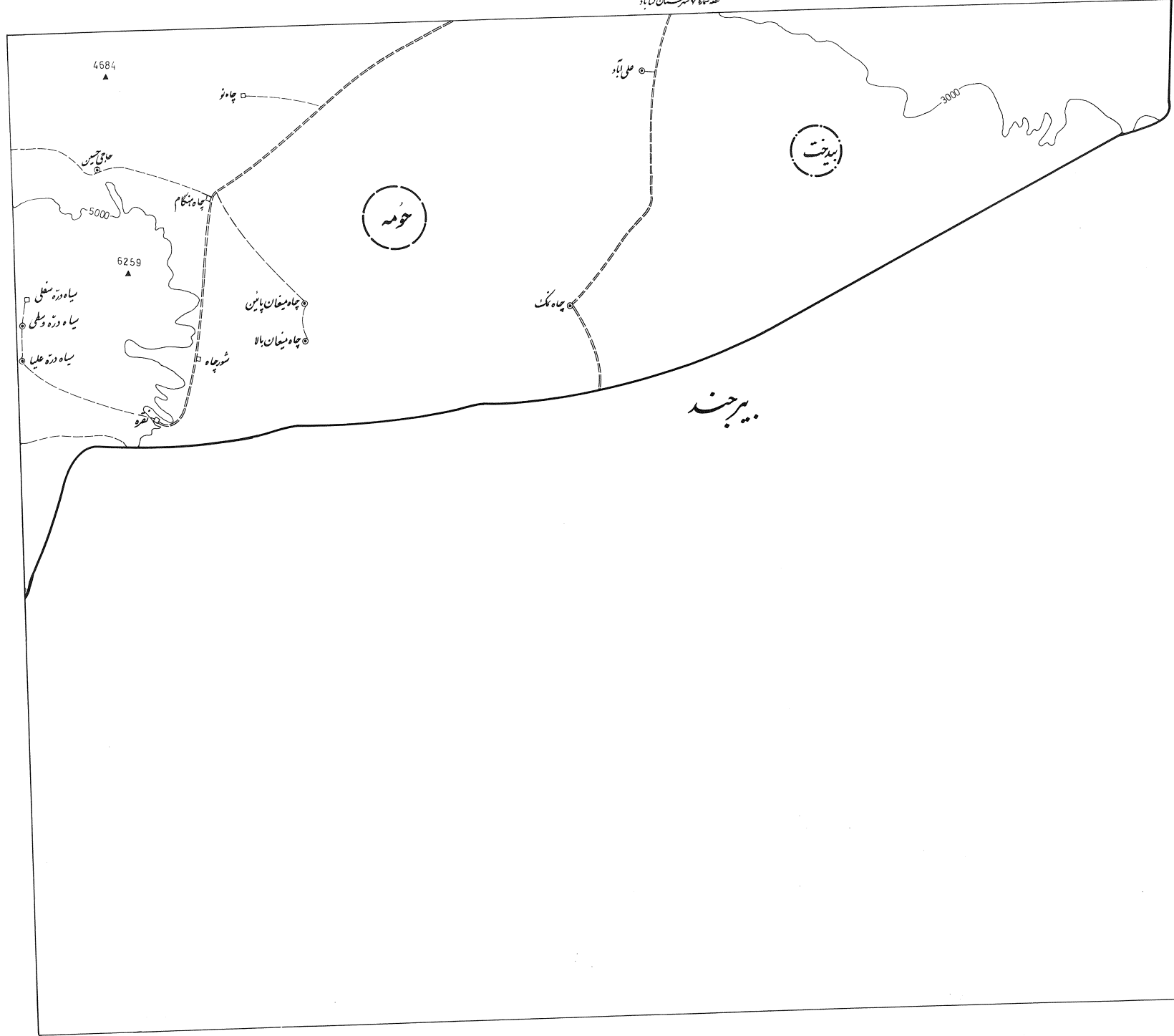


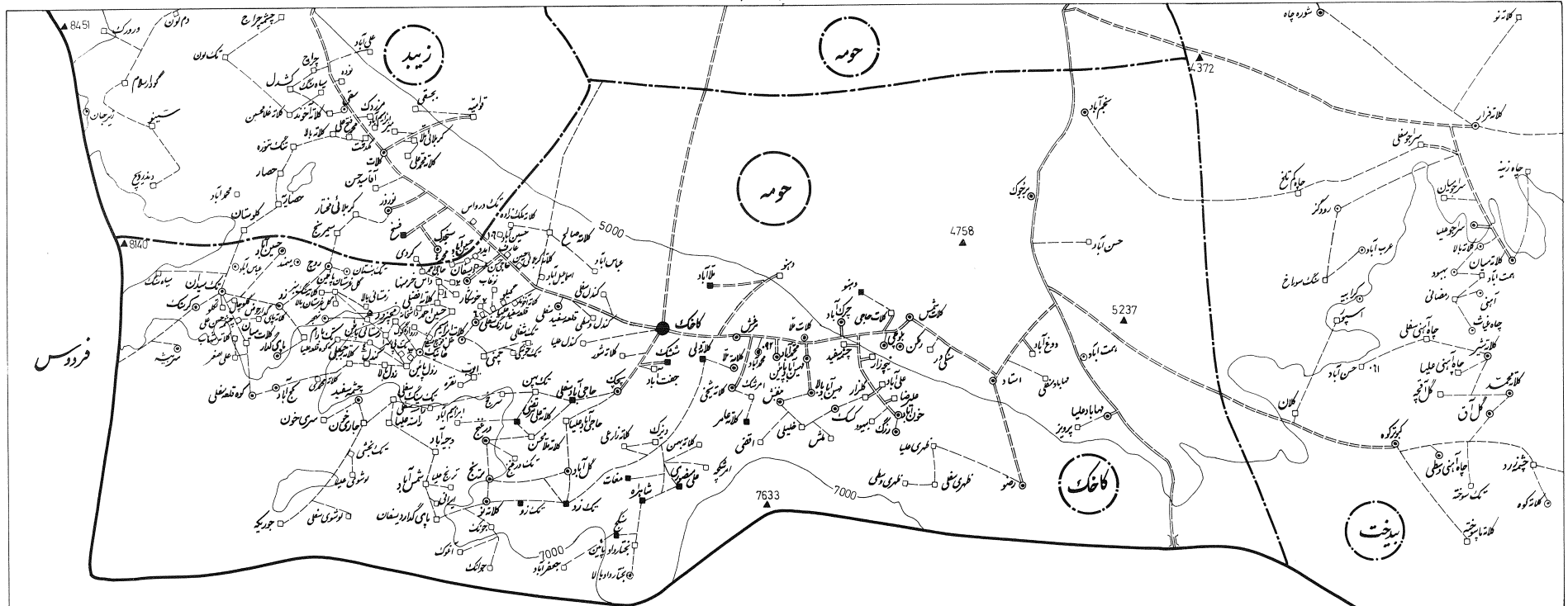


- شهر
- تقاطع ۲۰۰۰ تا ۵۰۰۰ نفر
- آبادی
- مکان سکونی
- آبادی و مکان غیر سکونی
- مرکز
- حدود شهرستان
- حدود بخش
- حدود دهستان
- راه آهن
- جاده آسفالت
- جاده خاکی
- جاده نالرد
- توش
- پل
- رودخانه
- نهر و آبگیر
- سیل
- باطلانی و مرداب
- توده زار
- مطنی نیران
- قلعه
- قنات
- بریدگی و شب
- اما فراده
- بانکچه ترا نادر می
- قزو دگاه
- چالوشین
- معدن

این نقشه در شهرستان گنبد تهیه شده است
سازمان برنامه و مرکز آمار ایران
تهیه و انتشار یافته است

| | | | |
|---|---|---|---|
| ۲ | ۱ | | |
| ۶ | ۵ | ۳ | ۳ |
| | ۸ | ۷ | |





اسامی تقاطع‌ها جهت تراکم روی نقشه نوشته شده با شماره مشخص شده اند

بزرگراه

- شماره ۱. گلستان - تهران
- ۲. گلستان - گلباد
- ۳. گلستان - جویبار
- ۴. گلستان - گلباد
- ۵. گلستان - گلباد
- ۶. گلستان - گلباد
- ۷. گلستان - گلباد

نام آبادی کوئی

۱۳۲

REJESTAN DUNESTAN 02

| تعداد ایستابتهات و تسهیلات موجود در آبادی | انواع محصولات عمده در این رودت ایران | | | | | | | | | | | | | | | | | | | | انواع محصولات عمده دلی | | | | | | | | | | | | | | | | | | | | | | | | | | | | | | | | | | | | |
|---|--------------------------------------|--------|-------|-------|--------|-------|-------|--------|-------|-------|--------|-------|-------|--------|-------|-------|--------|-------|-------|--------|------------------------|-------|--------|-------|-------|--------|-------|-------|--------|-------|-------|--------|-------|-------|--------|-------|-------|--------|-------|-------|--------|-------|-------|------------------------|----|----|----|----|----|----|----|----|----|----|----|----|----|
| کد | نام | تولیدی | کشوری | مردمی | تولیدی | کشوری | مردمی | تولیدی | کشوری | مردمی | تولیدی | کشوری | مردمی | تولیدی | کشوری | مردمی | تولیدی | کشوری | مردمی | تولیدی | کشوری | مردمی | تولیدی | کشوری | مردمی | تولیدی | کشوری | مردمی | تولیدی | کشوری | مردمی | تولیدی | کشوری | مردمی | تولیدی | کشوری | مردمی | تولیدی | کشوری | مردمی | تولیدی | کشوری | مردمی | انواع محصولات عمده دلی | | | | | | | | | | | | | |
| | | | | | | | | | | | | | | | | | | | | | | | | | | | | | | | | | | | | | | | | | | | | 17 | 18 | 19 | 20 | 21 | 22 | 23 | 24 | 25 | 26 | 27 | 28 | 29 | 30 |
| 17 | آبادستان | | | | | | | | | | | | | | | | | | | | | | | | | | | | | | | | | | | | | | | | | | | | | | | | | | | | | | | | |
| 18 | آبادستان | | | | | | | | | | | | | | | | | | | | | | | | | | | | | | | | | | | | | | | | | | | | | | | | | | | | | | | | |
| 19 | آبادستان | | | | | | | | | | | | | | | | | | | | | | | | | | | | | | | | | | | | | | | | | | | | | | | | | | | | | | | | |
| 20 | آبادستان | | | | | | | | | | | | | | | | | | | | | | | | | | | | | | | | | | | | | | | | | | | | | | | | | | | | | | | | |

CONABAD SHAHRESTAN

Existing Establishments and Facilities

Principal Permanent Crops

Blackberry

Table with multiple columns: 1-4 Village No., 5-10 Principal annual crops, 11-15 Land Utilization (in Hectar), 16-21 No. of Livestock, 22-26 Principal sources of water, 27-32 Availability of Social Institutions and Facilities, 33-36 Principal Road, 37-39 Terrain, 40-41 Type of Place and Population. Rows include village codes and crop types like Alfalfa, Wheat, Rice, etc.

صحت

نام آبادی

| نام آبادی | تعداد بناها و تسهیلات موجود در آبادی | | | | | | | | | | انواع محصولات عمده آبادی | | | | | | | | | |
|----------------------------|--------------------------------------|---|---|---|---|---|---|---|---|----|--------------------------|----|----|----|----|----|----|----|----|----|
| | 1 | 2 | 3 | 4 | 5 | 6 | 7 | 8 | 9 | 10 | 11 | 12 | 13 | 14 | 15 | 16 | 17 | 18 | 19 | 20 |
| Zaynabad | | | | | | | | | | | | | | | | | | | | |
| Sorkh Avarak | | | | | | | | | | | | | | | | | | | | |
| Sarideh | | | | | | | | | | | | | | | | | | | | |
| Safidab | | | | | | | | | | | | | | | | | | | | |
| Sofiabok | | | | | | | | | | | | | | | | | | | | |
| Sanjari | | | | | | | | | | | | | | | | | | | | |
| Sanjutak | | | | | | | | | | | | | | | | | | | | |
| Sukhteh | | | | | | | | | | | | | | | | | | | | |
| Susanari-ye-Sofia | | | | | | | | | | | | | | | | | | | | |
| Susanari-ye-Olya | | | | | | | | | | | | | | | | | | | | |
| Shepu | | | | | | | | | | | | | | | | | | | | |
| Sheshbuk | | | | | | | | | | | | | | | | | | | | |
| Shurab | | | | | | | | | | | | | | | | | | | | |
| Solhabad | | | | | | | | | | | | | | | | | | | | |
| Taqidar | | | | | | | | | | | | | | | | | | | | |
| Abdolkabad | | | | | | | | | | | | | | | | | | | | |
| Abdoli | | | | | | | | | | | | | | | | | | | | |
| Alibad | | | | | | | | | | | | | | | | | | | | |
| Alibad | | | | | | | | | | | | | | | | | | | | |
| Alibad | | | | | | | | | | | | | | | | | | | | |
| Fazali | | | | | | | | | | | | | | | | | | | | |
| Qeherabad | | | | | | | | | | | | | | | | | | | | |
| Qaderi | | | | | | | | | | | | | | | | | | | | |
| Qanbarabad | | | | | | | | | | | | | | | | | | | | |
| Quchan | | | | | | | | | | | | | | | | | | | | |
| Kameh | | | | | | | | | | | | | | | | | | | | |
| Kasab-e-Bala | | | | | | | | | | | | | | | | | | | | |
| Kasab-e-Pain | | | | | | | | | | | | | | | | | | | | |
| Kalateh-ye-Ostad Mohammad | | | | | | | | | | | | | | | | | | | | |
| Kalateh-ye-Bala | | | | | | | | | | | | | | | | | | | | |
| Kalateh-ye-Talikhavand | | | | | | | | | | | | | | | | | | | | |
| Kalateh-ye-Hajj Ali | | | | | | | | | | | | | | | | | | | | |
| Kalateh-ye-Som | | | | | | | | | | | | | | | | | | | | |
| Kalateh-ye-Cholami | | | | | | | | | | | | | | | | | | | | |
| Kalateh-ye-Qeychi | | | | | | | | | | | | | | | | | | | | |
| Kalateh-ye-Karbalai Hasan | | | | | | | | | | | | | | | | | | | | |
| Kalateh-ye-Karbalai Hoseyn | | | | | | | | | | | | | | | | | | | | |
| Kalateh-ye-Guk | | | | | | | | | | | | | | | | | | | | |
| Kalateh-ye-Yovagari | | | | | | | | | | | | | | | | | | | | |
| Kalateh-ye-Rou | | | | | | | | | | | | | | | | | | | | |
| Kalateh-ye-Kou | | | | | | | | | | | | | | | | | | | | |
| Kamar Ziyarat | | | | | | | | | | | | | | | | | | | | |
| Gargu | | | | | | | | | | | | | | | | | | | | |
| Garik | | | | | | | | | | | | | | | | | | | | |
| Gastvā | | | | | | | | | | | | | | | | | | | | |
| Garik-e-Ban | | | | | | | | | | | | | | | | | | | | |
| Gilu | | | | | | | | | | | | | | | | | | | | |
| Lashkari | | | | | | | | | | | | | | | | | | | | |
| Lido | | | | | | | | | | | | | | | | | | | | |
| Mahbubi | | | | | | | | | | | | | | | | | | | | |
| Mohammadabad | | | | | | | | | | | | | | | | | | | | |
| Mohammadabad | | | | | | | | | | | | | | | | | | | | |
| Mohammadabad | | | | | | | | | | | | | | | | | | | | |
| Mohammad Mirza | | | | | | | | | | | | | | | | | | | | |
| Marghash | | | | | | | | | | | | | | | | | | | | |
| Hasar | | | | | | | | | | | | | | | | | | | | |
| Motrabad | | | | | | | | | | | | | | | | | | | | |
| Nalokabad | | | | | | | | | | | | | | | | | | | | |
| Nowdar | | | | | | | | | | | | | | | | | | | | |
| Narestanak | | | | | | | | | | | | | | | | | | | | |
| Now Bahar | | | | | | | | | | | | | | | | | | | | |
| Myam | | | | | | | | | | | | | | | | | | | | |
| Myazari | | | | | | | | | | | | | | | | | | | | |
| Nik | | | | | | | | | | | | | | | | | | | | |

CONABAD SHAHRESTAN

Existing Establishments and Facilities

Principal Permanent Crops

Other major permanent crops (Code)

Main data table with multiple columns for crop types, land utilization, livestock numbers, water sources, and social facilities. The table is organized into several sections: Principal annual crops (columns 1-47), Land Utilization (columns 48-63), No. of Livestocks (columns 64-71), Principal sources of water (columns 72-84), Availability of Social Institutions and Facilities (columns 85-100), Principal Road (columns 101-110), Terrain (columns 111-118), and Type of Place and Population (columns 119-123).

Name of Village in Parsi

Name of Village in Persian

Name of Village in Arabic

Name of Village in English

نوعیات

نام آبادی

| نوعیات | | نام آبادی | | نوعیات خدماتی و صنعتی موجود در آبادی | | | | | | | | | | | | | | | | | | | | | | | | کل جمعیت | | نوعیات محصولات عمده و دائمی در صورت لزوم | | | | | | | | | | | | | | | | | | | | | | | | | | | | | | | | | | | | | |
|--------|-----|-----------|-----|--------------------------------------|-----|-----|-----|-----|-----|-----|-----|-----|-----|-----|-----|-----|-----|-----|-----|-----|-----|-----|-----|-----|-----|-----|-----|----------|-----|--|-----|-----|-----|-----|-----|-----|-----|-----|-----|-----|-----|-----|-----|-----|-----|-----|-----|-----|-----|-----|-----|-----|-----|-----|-----|-----|-----|-----|-----|-----|-----|-----|-----|-----|-----|-----|-----|
| | | | | ۱۳ | ۱۴ | ۱۵ | ۱۶ | ۱۷ | ۱۸ | ۱۹ | ۲۰ | ۲۱ | ۲۲ | ۲۳ | ۲۴ | ۲۵ | ۲۶ | ۲۷ | ۲۸ | ۲۹ | ۳۰ | ۳۱ | ۳۲ | ۳۳ | ۳۴ | ۳۵ | ۳۶ | | | ۳۷ | ۳۸ | ۳۹ | ۴۰ | ۴۱ | ۴۲ | ۴۳ | ۴۴ | ۴۵ | ۴۶ | ۴۷ | ۴۸ | ۴۹ | ۵۰ | ۵۱ | ۵۲ | ۵۳ | ۵۴ | ۵۵ | ۵۶ | ۵۷ | ۵۸ | ۵۹ | ۶۰ | | | | | | | | | | | | | | |
| ۱۳۳ | ۱۳۴ | ۱۳۵ | ۱۳۶ | ۱۳۷ | ۱۳۸ | ۱۳۹ | ۱۴۰ | ۱۴۱ | ۱۴۲ | ۱۴۳ | ۱۴۴ | ۱۴۵ | ۱۴۶ | ۱۴۷ | ۱۴۸ | ۱۴۹ | ۱۵۰ | ۱۵۱ | ۱۵۲ | ۱۵۳ | ۱۵۴ | ۱۵۵ | ۱۵۶ | ۱۵۷ | ۱۵۸ | ۱۵۹ | ۱۶۰ | ۱۶۱ | ۱۶۲ | ۱۶۳ | ۱۶۴ | ۱۶۵ | ۱۶۶ | ۱۶۷ | ۱۶۸ | ۱۶۹ | ۱۷۰ | ۱۷۱ | ۱۷۲ | ۱۷۳ | ۱۷۴ | ۱۷۵ | ۱۷۶ | ۱۷۷ | ۱۷۸ | ۱۷۹ | ۱۸۰ | ۱۸۱ | ۱۸۲ | ۱۸۳ | ۱۸۴ | ۱۸۵ | ۱۸۶ | ۱۸۷ | ۱۸۸ | ۱۸۹ | ۱۹۰ | ۱۹۱ | ۱۹۲ | ۱۹۳ | ۱۹۴ | ۱۹۵ | ۱۹۶ | ۱۹۷ | ۱۹۸ | ۱۹۹ | ۲۰۰ |
| ۱۹۱ | ۱۹۲ | ۱۹۳ | ۱۹۴ | ۱۹۵ | ۱۹۶ | ۱۹۷ | ۱۹۸ | ۱۹۹ | ۲۰۰ | ۲۰۱ | ۲۰۲ | ۲۰۳ | ۲۰۴ | ۲۰۵ | ۲۰۶ | ۲۰۷ | ۲۰۸ | ۲۰۹ | ۲۱۰ | ۲۱۱ | ۲۱۲ | ۲۱۳ | ۲۱۴ | ۲۱۵ | ۲۱۶ | ۲۱۷ | ۲۱۸ | ۲۱۹ | ۲۲۰ | ۲۲۱ | ۲۲۲ | ۲۲۳ | ۲۲۴ | ۲۲۵ | ۲۲۶ | ۲۲۷ | ۲۲۸ | ۲۲۹ | ۲۳۰ | ۲۳۱ | ۲۳۲ | ۲۳۳ | ۲۳۴ | ۲۳۵ | ۲۳۶ | ۲۳۷ | ۲۳۸ | ۲۳۹ | ۲۴۰ | ۲۴۱ | ۲۴۲ | ۲۴۳ | ۲۴۴ | ۲۴۵ | ۲۴۶ | ۲۴۷ | ۲۴۸ | ۲۴۹ | ۲۵۰ | | | | | | | | |
| ۲۵۱ | ۲۵۲ | ۲۵۳ | ۲۵۴ | ۲۵۵ | ۲۵۶ | ۲۵۷ | ۲۵۸ | ۲۵۹ | ۲۶۰ | ۲۶۱ | ۲۶۲ | ۲۶۳ | ۲۶۴ | ۲۶۵ | ۲۶۶ | ۲۶۷ | ۲۶۸ | ۲۶۹ | ۲۷۰ | ۲۷۱ | ۲۷۲ | ۲۷۳ | ۲۷۴ | ۲۷۵ | ۲۷۶ | ۲۷۷ | ۲۷۸ | ۲۷۹ | ۲۸۰ | ۲۸۱ | ۲۸۲ | ۲۸۳ | ۲۸۴ | ۲۸۵ | ۲۸۶ | ۲۸۷ | ۲۸۸ | ۲۸۹ | ۲۹۰ | ۲۹۱ | ۲۹۲ | ۲۹۳ | ۲۹۴ | ۲۹۵ | ۲۹۶ | ۲۹۷ | ۲۹۸ | ۲۹۹ | ۳۰۰ | ۳۰۱ | ۳۰۲ | ۳۰۳ | ۳۰۴ | ۳۰۵ | ۳۰۶ | ۳۰۷ | ۳۰۸ | ۳۰۹ | ۳۱۰ | | | | | | | | |

GONABAD SHAHRESTAN

Existing Establishments and Facilities

Other major permanent crops(Codes)

Principal Permanent Crops

شهرستان گناباد

نام آباد

| ردیف | ویژه منابع آبادی | | شماره مکان | شماره پلاک | منابع آب | | | | | | | | | | | | تاریخ ثبت | انواع مکان | جمعیت | کد منطقه | نام آباد |
|------|------------------|------|------------|------------|----------|---|---|---|---|---|---|---|---|----|----|----|-----------|------------|-----------------|----------|----------|
| | عمیق | سطحی | | | 1 | 2 | 3 | 4 | 5 | 6 | 7 | 8 | 9 | 10 | 11 | 12 | | | | | |
| 101 | | | 27 | 103 | 1 | 1 | 1 | | | | | | | | | | | | رقیبه | | |
| 102 | | | 59 | 358 | 1 | | | | | | | | | | | | | | رقاصان | | |
| 103 | | | 3 | 58 | 1 | | | | | | | | | | | | | | روبحث | | |
| 104 | | | 127 | 537 | 1 | | | | | | | | | | | | | | روضا | | |
| 105 | | | 1 | 48 | 1 | | | | | | | | | | | | | | رودگر | | |
| 106 | | | 249 | 199 | 1 | | | | | | | | | | | | | | زینب | | |
| 107 | | | 74 | 355 | 1 | | | | | | | | | | | | | | زیربان | | |
| 108 | | | 32 | 87 | 1 | | | | | | | | | | | | | | سرآسیاب | | |
| 109 | | | 205 | 771 | 1 | | | | | | | | | | | | | | سلی | | |
| 110 | | | 15 | 87 | 1 | | | | | | | | | | | | | | سندگان | | |
| 111 | | | 380 | 1197 | 1 | | | | | | | | | | | | | | سنو | | |
| 112 | | | 2 | 81 | 1 | | | | | | | | | | | | | | سپاه سنگه | | |
| 113 | | | 2 | 14 | 1 | | | | | | | | | | | | | | سمرق | | |
| 114 | | | 2 | 80 | 1 | | | | | | | | | | | | | | شیرو | | |
| 115 | | | 1 | 2 | 1 | | | | | | | | | | | | | | شوراب | | |
| 116 | | | 74 | 91 | 1 | | | | | | | | | | | | | | شهاب | | |
| 117 | | | 13 | 187 | 1 | | | | | | | | | | | | | | شیراز آباد | | |
| 118 | | | 2 | 30 | 1 | | | | | | | | | | | | | | ملی آباد | | |
| 119 | | | 5 | 20 | 1 | | | | | | | | | | | | | | ملی آباد | | |
| 120 | | | 17 | 82 | 1 | | | | | | | | | | | | | | بج | | |
| 121 | | | 65 | 737 | 1 | | | | | | | | | | | | | | نودنجان | | |
| 122 | | | 2 | 10 | 1 | | | | | | | | | | | | | | توابع | | |
| 123 | | | 2 | 2 | 1 | | | | | | | | | | | | | | کربلا | | |
| 124 | | | 2 | 2 | 1 | | | | | | | | | | | | | | کربلا | | |
| 125 | | | 2 | 2 | 1 | | | | | | | | | | | | | | کربلا | | |
| 126 | | | 1 | 7 | 1 | | | | | | | | | | | | | | کندی | | |
| 127 | | | 11 | 3 | 1 | | | | | | | | | | | | | | کندل | | |
| 128 | | | 1 | 1 | 1 | | | | | | | | | | | | | | کلات | | |
| 129 | | | 376 | 1198 | 1 | | | | | | | | | | | | | | کلات آخوند | | |
| 130 | | | 4 | 14 | 1 | | | | | | | | | | | | | | کلات آخوند | | |
| 131 | | | 2 | 1 | 1 | | | | | | | | | | | | | | کلات بالا | | |
| 132 | | | 1 | 1 | 1 | | | | | | | | | | | | | | کلات بید | | |
| 133 | | | 2 | 1 | 1 | | | | | | | | | | | | | | کلات توکلی زاده | | |
| 134 | | | 2 | 1 | 1 | | | | | | | | | | | | | | کلات حاجی | | |
| 135 | | | 3 | 1 | 1 | | | | | | | | | | | | | | کلات سید علی | | |
| 136 | | | 11 | 88 | 1 | | | | | | | | | | | | | | کلات شیخ | | |
| 137 | | | 2 | 2 | 1 | | | | | | | | | | | | | | کلات عزیز | | |
| 138 | | | 23 | 1 | 1 | | | | | | | | | | | | | | کلات ملاحمین | | |
| 139 | | | 2 | 2 | 1 | | | | | | | | | | | | | | کلات قربان | | |
| 140 | | | 2 | 2 | 1 | | | | | | | | | | | | | | کلات محمد علی | | |
| 141 | | | 2 | 2 | 1 | | | | | | | | | | | | | | کلات محمودی | | |
| 142 | | | 2 | 2 | 1 | | | | | | | | | | | | | | کلات نو | | |
| 143 | | | 2 | 2 | 1 | | | | | | | | | | | | | | کلات هرونج | | |
| 144 | | | 1 | 7 | 1 | | | | | | | | | | | | | | گلستان | | |
| 145 | | | 2 | 1 | 1 | | | | | | | | | | | | | | کم چنار | | |
| 146 | | | 2 | 2 | 1 | | | | | | | | | | | | | | کم سرخ | | |
| 147 | | | 2 | 2 | 1 | | | | | | | | | | | | | | کربوه | | |
| 148 | | | 2 | 2 | 1 | | | | | | | | | | | | | | گل راشو | | |
| 149 | | | 2 | 2 | 1 | | | | | | | | | | | | | | گنبدک | | |
| 150 | | | 3 | 2 | 1 | | | | | | | | | | | | | | گودار سلام | | |
| 151 | | | 2 | 2 | 1 | | | | | | | | | | | | | | گوربلی مشرف | | |
| 152 | | | 2 | 2 | 1 | | | | | | | | | | | | | | مالاب | | |
| 153 | | | 2 | 2 | 1 | | | | | | | | | | | | | | محمد آباد | | |
| 154 | | | 2 | 2 | 1 | | | | | | | | | | | | | | محمد فتح علی | | |
| 155 | | | 2 | 2 | 1 | | | | | | | | | | | | | | مرزک | | |
| 156 | | | 2 | 2 | 1 | | | | | | | | | | | | | | مکد کش | | |
| 157 | | | 2 | 2 | 1 | | | | | | | | | | | | | | موسبر | | |
| 158 | | | 2 | 2 | 1 | | | | | | | | | | | | | | میر | | |
| 159 | | | 2 | 2 | 1 | | | | | | | | | | | | | | نوده | | |
| 160 | | | 2 | 2 | 1 | | | | | | | | | | | | | | نوده میرحجاب | | |
| 161 | | | 2 | 2 | 1 | | | | | | | | | | | | | | نوریز | | |
| 162 | | | 2 | 2 | 1 | | | | | | | | | | | | | | نورک | | |

تعداد باسات و تسهیلات موجود در آبادی

انواع محصولات عمده آبی

انواع محصولات عمده درختی

Main data table with columns for village names (e.g., Kazaviyeh, Raqqasnn, Babakht) and various agricultural and facility categories. Includes sub-sections for existing establishments and facilities, and principal permanent crops.

تعداد باسات

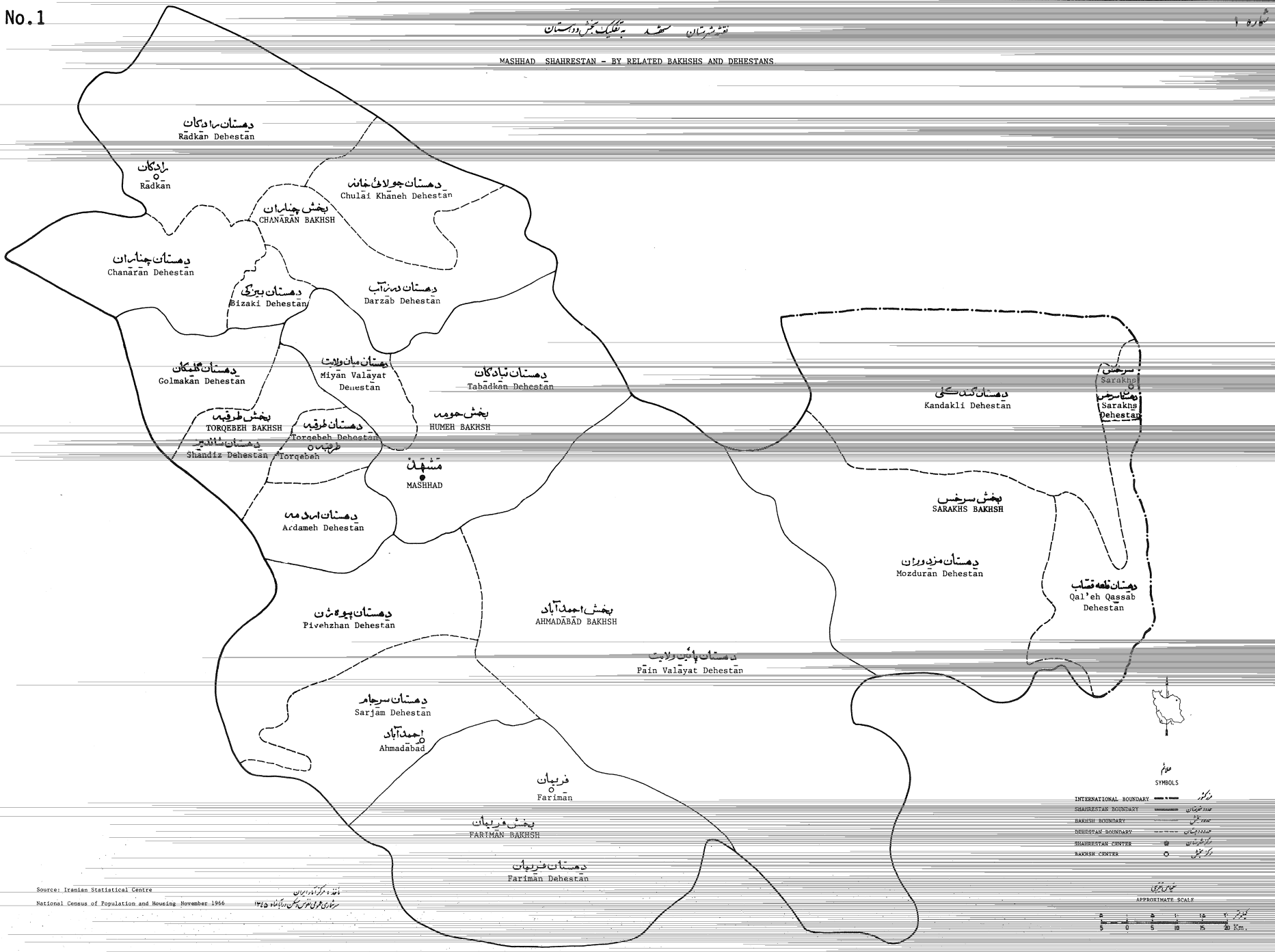
توضیحات / Remarks section with column headers like 'Name of Village' and 'Existing Establishments and Facilities'.

GONABAD SHAHRESTAN

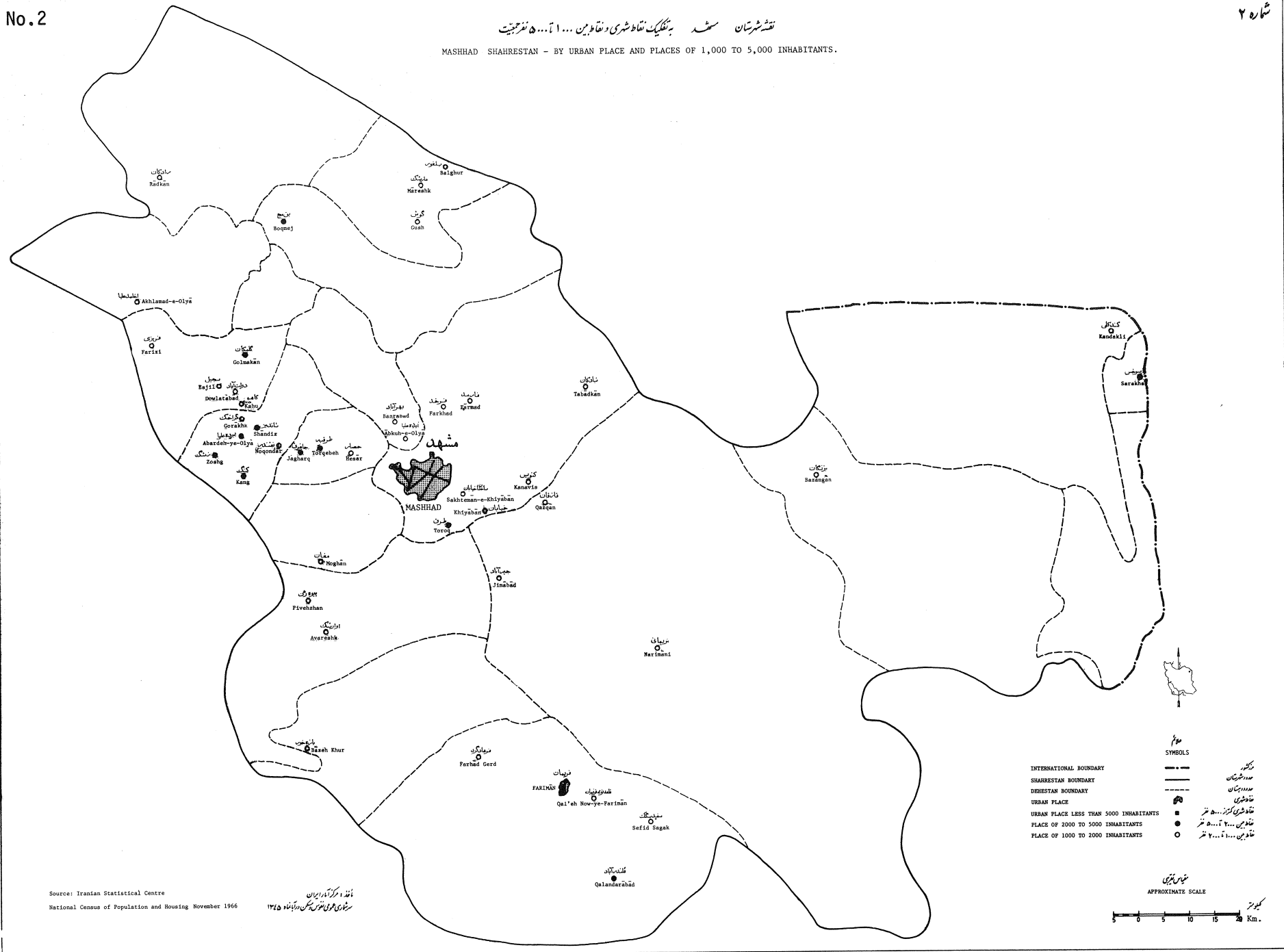
| کد ملی | کد منطقه | کد شهرستان | کد بخش | کد دهستان | نام روستا | سرجمع | مردان | زنان | جمعیت | سرانه | جمعیت | سرانه | جمعیت | سرانه | جمعیت | سرانه | جمعیت | سرانه | جمعیت | سرانه | جمعیت | سرانه | جمعیت | سرانه | جمعیت | سرانه | جمعیت | سرانه | جمعیت | سرانه | جمعیت | سرانه | جمعیت | سرانه | جمعیت | سرانه | جمعیت | سرانه | |
|--------|----------|------------|--------|-----------|-----------|-------|-------|------|-------|-------|-------|-------|-------|-------|-------|-------|-------|-------|-------|-------|-------|-------|-------|-------|-------|-------|-------|-------|-------|-------|-------|-------|-------|-------|-------|-------|-------|-------|-----|
| 92 | 91 | 90 | 89 | 88 | AT&F&H | ... | ... | ... | ... | ... | ... | ... | ... | ... | ... | ... | ... | ... | ... | ... | ... | ... | ... | ... | ... | ... | ... | ... | ... | ... | ... | ... | ... | ... | ... | ... | ... | ... | |
| 92 | 91 | 90 | 89 | 88 | AT&F&H | ... | ... | ... | ... | ... | ... | ... | ... | ... | ... | ... | ... | ... | ... | ... | ... | ... | ... | ... | ... | ... | ... | ... | ... | ... | ... | ... | ... | ... | ... | ... | ... | ... | |
| 92 | 91 | 90 | 89 | 88 | AT&F&H | ... | ... | ... | ... | ... | ... | ... | ... | ... | ... | ... | ... | ... | ... | ... | ... | ... | ... | ... | ... | ... | ... | ... | ... | ... | ... | ... | ... | ... | ... | ... | ... | ... | ... |

| نام روستا | | جمعیت نفر آبادی | | | مساحت اراضی زیر کشت در هکتار | | | تعداد | | | منابع تامین آب زراعی | | | دسترسی در تأسیسات موبایلی و خدمات | | | راه همجوار | | | نوع محل و تراکم | | | نام روستا در فارس | | | | | | | | | | | | | | | | | | | | | | | | | | | | | | | | | | | | | | | | | | | | | | | | | | | | | | | | | | | | | | | | | | | | |
|---------------------------------|-----------|-----------------|------|-----|------------------------------|-----|-------|-------|------|------|----------------------|------|------|-----------------------------------|------|------|------------|------|------|-----------------|------|----|-------------------|--------------------------|----|----|----|----|----|----|----|----|----|----|----|----|----|----|----|----|----|----|----|----|----|----|----|----|----|----|----|----|----|----|----|----|----|----|----|----|----|----|----|----|----|----|----|----|----|----|----|----|----|----|----|----|----|----|----|----|----|----|---|---|---|---|---|---|---|---|---|
| کد پستی | کد رهگیری | مردان | زنان | جمع | زراعت | باغ | سرمنه | کدام | کدام | کدام | کدام | کدام | کدام | کدام | کدام | کدام | کدام | کدام | کدام | کدام | کدام | | | | | | | | | | | | | | | | | | | | | | | | | | | | | | | | | | | | | | | | | | | | | | | | | | | | | | | | | | | | | | | | | | | | | | |
| 92 | 91 | 90 | 89 | 88 | 87 | 86 | 85 | 84 | 83 | 82 | 81 | 80 | 79 | 78 | 77 | 76 | 75 | 74 | 73 | 72 | 71 | 70 | 69 | 68 | 67 | 66 | 65 | 64 | 63 | 62 | 61 | 60 | 59 | 58 | 57 | 56 | 55 | 54 | 53 | 52 | 51 | 50 | 49 | 48 | 47 | 46 | 45 | 44 | 43 | 42 | 41 | 40 | 39 | 38 | 37 | 36 | 35 | 34 | 33 | 32 | 31 | 30 | 29 | 28 | 27 | 26 | 25 | 24 | 23 | 22 | 21 | 20 | 19 | 18 | 17 | 16 | 15 | 14 | 13 | 12 | 11 | 10 | 9 | 8 | 7 | 6 | 5 | 4 | 3 | 2 | 1 |
| Other major annual crops (Code) | | | | | | | | | | | | | | | | | | | | | | | | Name of Village in Farsi | | | | | | | | | | | | | | | | | | | | | | | | | | | | | | | | | | | | | | | | | | | | | | | | | | | | | | | | | | | | | | | | | | | |

| کدام بخش است؟ | | | انواع محصولات و درختان | | | | | | | | | | ساختار زمین و آب | | | | | | | | | | تعداد | | | | | | | | | | منابع آب | | | | | | | | | | امکانات اجتماعی و رفاهی | | | | | | | | | | راه مواصلات | | | | | | | | | | میزان بارندگی | | | | | | | | | | نوع خاک | | | | | | | | | | | | | | | | | | | | | | | | | | | | | | | | | | | | | | | | | | | | | | | | | | | | | | | | | | | | | | | | | | | | | | | | | | | | | | | | | | | | | | | | | | | | | | | | | | | |
|---------------|-----|-----|------------------------|-----|-----|-----|-----|-----|-----|-----|-----|-----|------------------|-----|-----|-----|-----|-----|-----|-----|-----|-----|-------|-----|-----|-----|-----|-----|-----|-----|-----|-----|----------|-----|-----|-----|-----|-----|-----|-----|-----|-----|-------------------------|-----|-----|-----|-----|-----|-----|-----|-----|-----|-------------|-----|-----|-----|-----|-----|-----|-----|-----|-----|---------------|-----|-----|-----|-----|-----|-----|-----|-----|-----|---------|-----|-----|-----|-----|-----|-----|-----|-----|-----|-------|-----|-----|-----|----|----|----|----|----|--|-------|--|--|--|--|--|--|--|--|--|-------|--|--|--|--|--|--|--|--|--|-------|--|--|--|--|--|--|--|--|--|-------|--|--|--|--|--|--|--|--|--|-------|--|--|--|--|--|--|--|--|--|-------|--|--|--|--|--|--|--|--|--|-------|--|--|--|--|--|--|--|--|--|-------|--|--|--|--|--|--|--|--|--|
| 1 | 2 | 3 | 4 | 5 | 6 | 7 | 8 | 9 | 10 | 11 | 12 | 13 | 14 | 15 | 16 | 17 | 18 | 19 | 20 | 21 | 22 | 23 | 24 | 25 | 26 | 27 | 28 | 29 | 30 | 31 | 32 | 33 | 34 | 35 | 36 | 37 | 38 | 39 | 40 | 41 | 42 | 43 | 44 | 45 | 46 | 47 | 48 | 49 | 50 | 51 | 52 | 53 | 54 | 55 | 56 | 57 | 58 | 59 | 60 | 61 | 62 | 63 | 64 | 65 | 66 | 67 | 68 | 69 | 70 | 71 | 72 | 73 | 74 | 75 | 76 | 77 | 78 | 79 | 80 | 81 | 82 | 83 | 84 | 85 | 86 | 87 | 88 | 89 | 90 | 91 | 92 | | | | | | | | | | | | | | | | | | | | | | | | | | | | | | | | | | | | | | | | | | | | | | | | | | | | | | | | | | | | | | | | | | | | | | | | | | | | | | | | | |
| نام دهکده | | | تعداد درختان | | | | | | | | | | تعداد زمین | | | | | | | | | | تعداد | | | | | | | | | | تعداد | | | | | | | | | | تعداد | | | | | | | | | | تعداد | | | | | | | | | | تعداد | | | | | | | | | | تعداد | | | | | | | | | | تعداد | | | | | | | | | | تعداد | | | | | | | | | | تعداد | | | | | | | | | | تعداد | | | | | | | | | | تعداد | | | | | | | | | | تعداد | | | | | | | | | | | | | | | | | | | | | | | | | | | | | | | | | | | | | | | |
| نام دهکده | | | تعداد درختان | | | | | | | | | | تعداد زمین | | | | | | | | | | تعداد | | | | | | | | | | تعداد | | | | | | | | | | تعداد | | | | | | | | | | تعداد | | | | | | | | | | تعداد | | | | | | | | | | تعداد | | | | | | | | | | تعداد | | | | | | | | | | تعداد | | | | | | | | | | تعداد | | | | | | | | | | تعداد | | | | | | | | | | تعداد | | | | | | | | | | تعداد | | | | | | | | | | تعداد | | | | | | | | | | تعداد | | | | | | | | | | تعداد | | | | | | | | | |
| 114 | 115 | 116 | 117 | 118 | 119 | 120 | 121 | 122 | 123 | 124 | 125 | 126 | 127 | 128 | 129 | 130 | 131 | 132 | 133 | 134 | 135 | 136 | 137 | 138 | 139 | 140 | 141 | 142 | 143 | 144 | 145 | 146 | 147 | 148 | 149 | 150 | 151 | 152 | 153 | 154 | 155 | 156 | 157 | 158 | 159 | 160 | 161 | 162 | 163 | 164 | 165 | 166 | 167 | 168 | 169 | 170 | 171 | 172 | 173 | 174 | 175 | 176 | 177 | 178 | 179 | 180 | 181 | 182 | 183 | 184 | 185 | 186 | 187 | 188 | 189 | 190 | 191 | 192 | 193 | 194 | 195 | 196 | 197 | 198 | 199 | 200 | | | | | | | | | | | | | | | | | | | | | | | | | | | | | | | | | | | | | | | | | | | | | | | | | | | | | | | | | | | | | | | | | | | | | | | | | | | | | | | | | | | | | | |

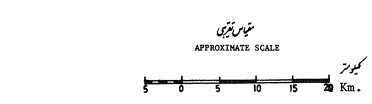


نقشه شهرستان مشهد بر تفکیک تقاطع شهری و تقاطعین ۱۰۰۰ تا ۵۰۰۰ نفر جمعیت
 MASHHAD SHAHRESTAN - BY URBAN PLACE AND PLACES OF 1,000 TO 5,000 INHABITANTS.



SYMBOLS

| | |
|-----------|----------------------------|
| — — — — — | مرز بین المللی |
| — — — — — | مرز شهرستان |
| — — — — — | مرز دهستان |
| ● | مکان شهری |
| ■ | مکان شهری کمتر از ۵۰۰۰ نفر |
| □ | مکان شهری ۵۰۰۰ تا ۲۰۰۰ نفر |
| △ | مکان شهری ۲۰۰۰ تا ۱۰۰۰ نفر |



Source: Iranian Statistical Centre
 National Census of Population and Housing November 1966

نقشه و مرکز آمار ایران
 سرشماری عمومی نفوس و مسکن در سال ۱۳۴۵

سازمان برنامه
مرکز آمار ایران
شهرستان مشهد
تقیاس: ۱:۱۰۰,۰۰۰

۱۳۴۷

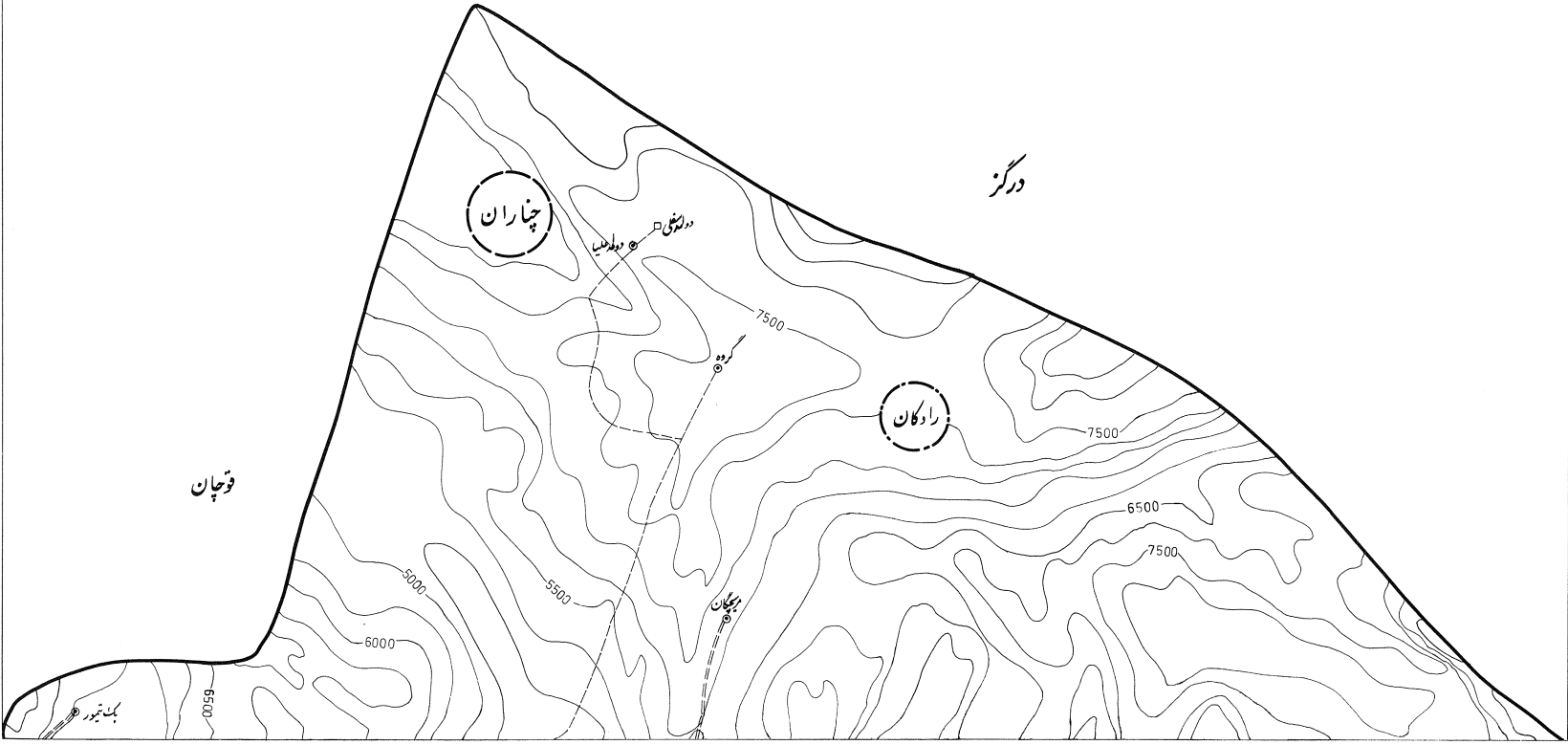


- شهر
- تقاضمین ۵۰,۰۰۰ تا ۲۰۰,۰۰۰ نفر
- آبادی
- مکان سکونی
- آبی و مکان غیر سکونی
- مرکز
- حدود شهرستان
- حدود بخش
- حدود پهنان
- راه آهن
- جاده اسفالت
- جاده شوسه
- جاده خاکی
- جاده مالرو
- تونل
- پل
- رودخانه
- نهر و آبریز
- مسیل
- باطنق و مرداب
- شورزار
- ۵۰۰
- ۲۳۶۷
- قنات
- بریدگی و تبیب
- انباراده
- باشگاه و آرامگاه مرمری
- قزوگاه
- چاه کشیدن
- معدن

اینجانب نماینده سازمان آمار ایران در مشهد میباشم و بدینوسیله گواهی میدهم که این نقشه بر اساس آخرین سرشماری و اطلاعات موجود در دسترس است و در صورت لزوم در اختیار شما قرار خواهد داد.

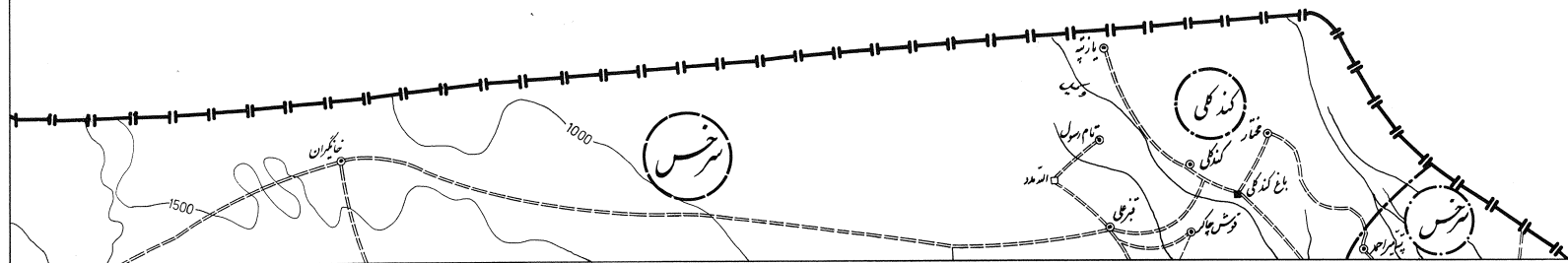
رشته های اتصال نقشه

| | | | | | |
|----|----|----|----|---|--|
| ۱ | | | | | |
| ۶ | ۵ | ۴ | ۳ | ۲ | |
| ۱۱ | ۱۰ | ۹ | ۸ | ۷ | |
| ۱۵ | ۱۴ | ۱۳ | ۱۲ | | |
| ۱۸ | ۱۷ | ۱۶ | | | |
| | | ۱۹ | | | |



توجیهان

اتحاد جماهیر شوروی



سازمان برنامه
مرکز آمار ایران
شهرستان مشهد
مقیاس: 1:100,000

۱۳۴۷



شهر
تعداد جمعیت ۲۰۰۰ تا ۵۰۰۰ نفر



آبادی



مکان سکونی



آبادی مکان غیر سکونی



مرکز



حد شهرستان



حد بخش



حد شهرستان



راه آهن



جاده آسفالت



جاده شوسه



جاده خاکی



جاده مالرو



نهر



پل



رودخانه



نهر آبزی



مسیل



بطلان درواپ



شورهزار



مختی بران



قنات



بریک و شیب



اماژاده



باشگاه آمار مری



فرودگاه



چالکشی

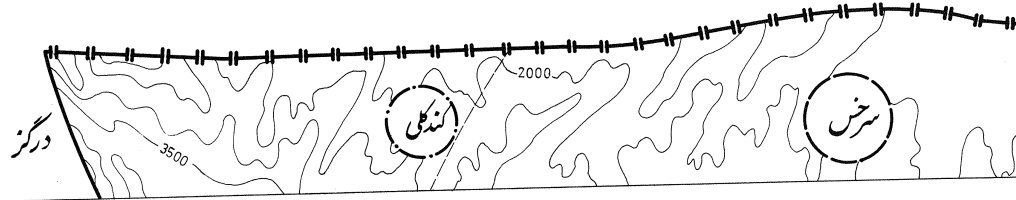


معدن



اتحاد جماهیر شوروی

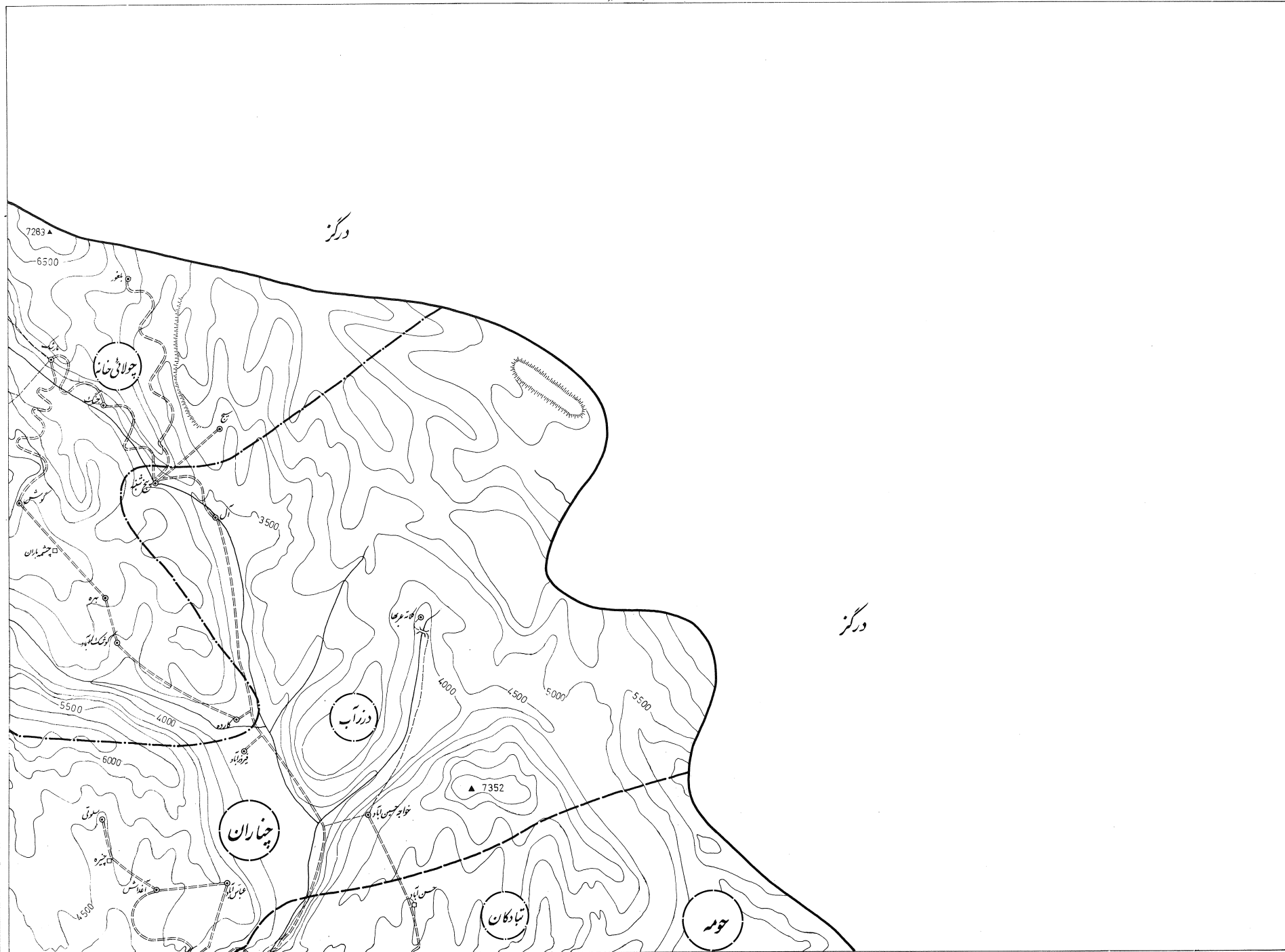
درگز



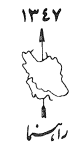
این نقشه بر اساس نقشه‌های موجود در سال ۱۳۴۷ تهیه شده است.
تغییرات در این نقشه بر اساس تغییرات در سال ۱۳۴۷ انجام شده است.
اینها می‌تواند اشتباه باشد.

| | | | | | |
|----|----|----|----|----|----|
| ۱ | ۲ | ۳ | ۴ | ۵ | ۶ |
| ۷ | ۸ | ۹ | ۱۰ | ۱۱ | ۱۲ |
| ۱۳ | ۱۴ | ۱۵ | ۱۶ | ۱۷ | ۱۸ |
| ۱۹ | | | | | |

مست و درجه‌بندی شده است. این نقشه بر اساس نقشه‌های موجود در سال ۱۳۴۷ تهیه شده است.



سازمان برنامه
مرکز آثار ایران
شهرستان مشهد
مقیاس: 1:100,000

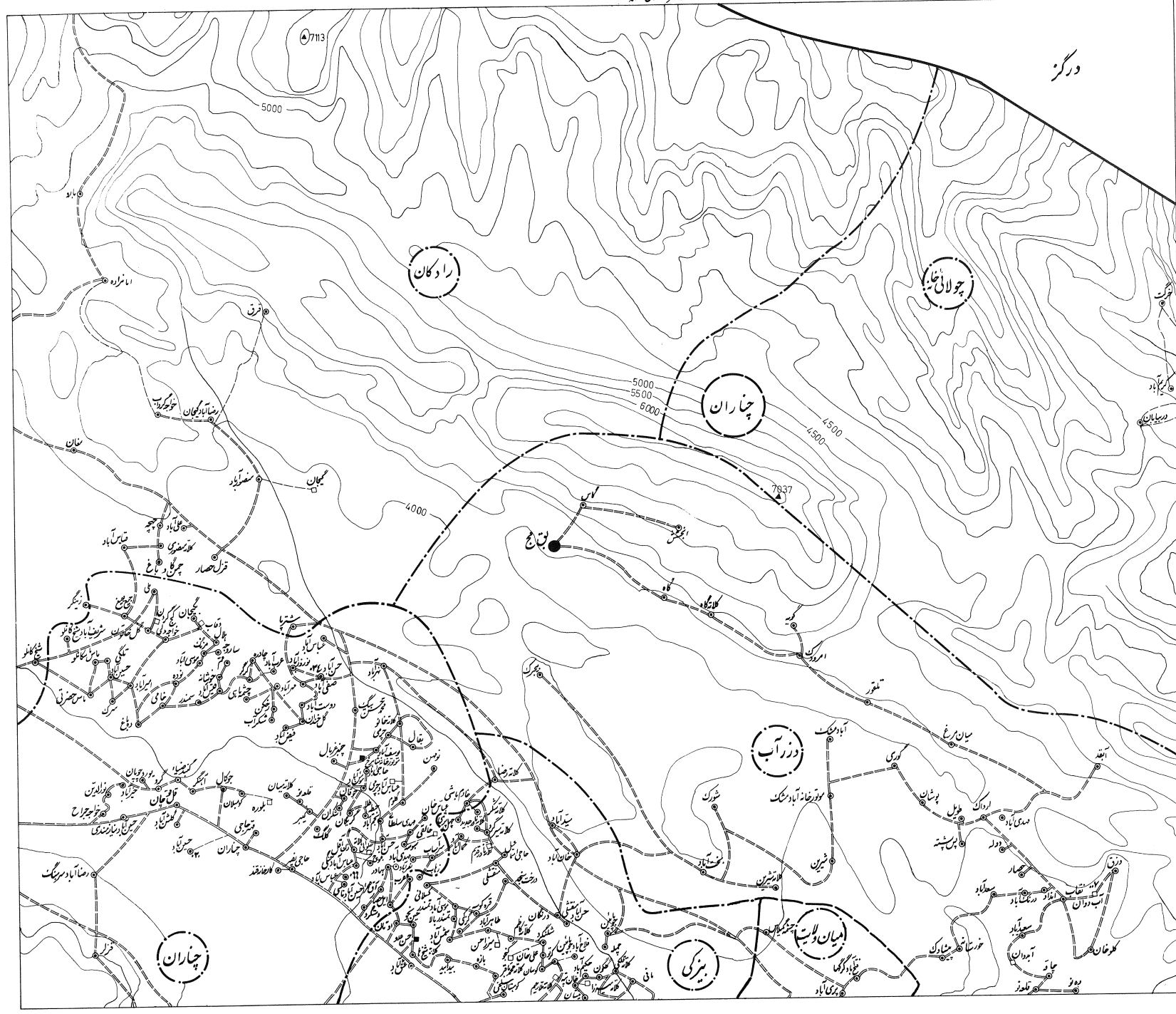


- شهر
- تعدادین ۲۰۰۰ تا ۵۰۰۰ نفر
- آبادی
- مکان سکونی
- آبادی دهکان غیر سکونی
- مزرعه
- حدود شهرستان
- حدود بخش
- حدود دهستان
- راه آسپه
- جاده آسفالت
- جاده شتر
- جاده خاکی
- جاده مالد
- تول
- پل
- رودخانه
- نهر و آبریز
- مسئ
- باطلاق و درواب
- شوره زار
- منطقه مین
- قد
- تفاوت
- برسگی و شب
- انداخته
- باسکاب و ترمادری
- فرودگاه
- جاده نشین
- معدن

ارتفاع میانگین شهرستان مشهد ۷۱۱۳ متر است
بیشترین ارتفاع در این شهرستان ۷۱۱۳ متر است
رانهای آسمان نشانی

| | | | | | |
|----|----|----|----|----|----|
| ۱ | ۲ | ۳ | ۴ | ۵ | ۶ |
| ۷ | ۸ | ۹ | ۱۰ | ۱۱ | ۱۲ |
| ۱۳ | ۱۴ | ۱۵ | ۱۶ | ۱۷ | ۱۸ |
| ۱۹ | | | | | |

نقشه و درنگال مناسبتی از سازمان برنامه و بودجه کشور مشهد



درگز

رادکان

چولانی خان


چهاران

درآب

چهاران

بزرگ

امام ولایت



سازمان برنامه
مرکز آثار ایران
شهرستان مشهد
مقیاس: ۱:۱۰۰,۰۰۰

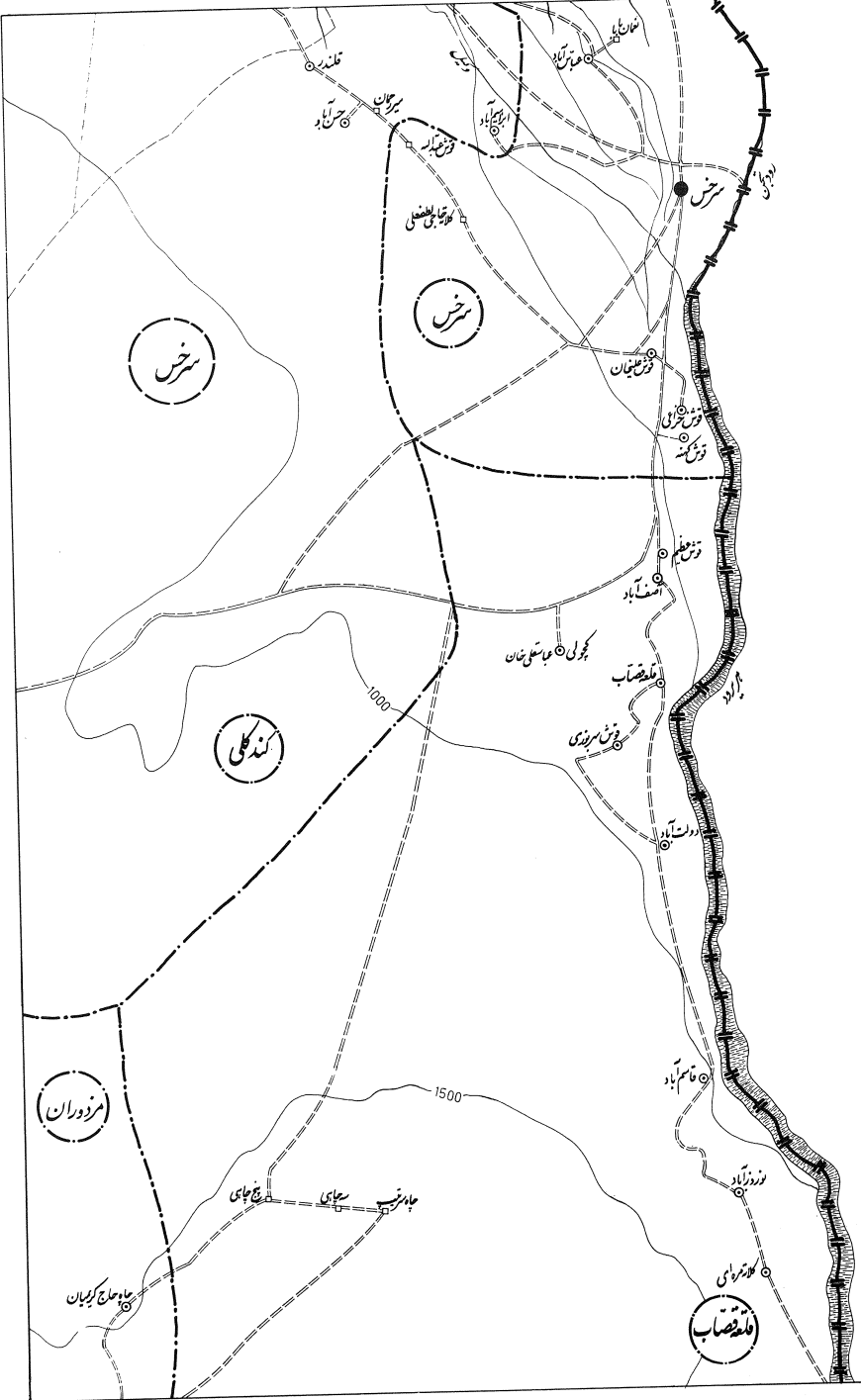
۱۳۴۷



- شهر
- تقاطعین ۲۰۰,۰۰۰ تا ۵۰۰,۰۰۰ نفر
- آبیاری
- مکان سکونی
- آبیاری و مکان غیر سکونی
- مرکز بند
- حدود شهرستان
- حدود بخش
- حدود دو شهرستان
- راه آهن
- جاده آسفالت
- جاده شوره
- جاده خاکی
- جاده مالرو
- قنات
- پل
- رودخانه
- نهر و آبریز
- سیل
- باطلان و مرداب
- شوره زار
- مینی ایران
- قله 2367
- قنات
- بریدگی و شب
- انفرادی
- بانک و تراشه در مری
- فرودگاه
- چاه و چشم
- مسکن

این نقشه بر اساس نقش دولت تدوین گردیده است
شماره ۱۰۰ و ۱۰۱ به نام یک در استان که آبیاری نقشه شده است
دادهای آنتنال نقشه

| | | | | | |
|----|----|----|----|---|---|
| ۱ | | | | | |
| ۲ | ۳ | ۴ | ۵ | ۶ | ۷ |
| ۸ | ۹ | ۱۰ | ۱۱ | | |
| ۱۲ | ۱۳ | ۱۴ | ۱۵ | | |
| ۱۶ | ۱۷ | ۱۸ | | | |
| ۱۹ | | | | | |



اتحاد جماهیر شوروی

سازمان برنامه
مرکز آمار ایران
شهرستان مشهد
مقیاس: ۱:۱۰۰,۰۰۰

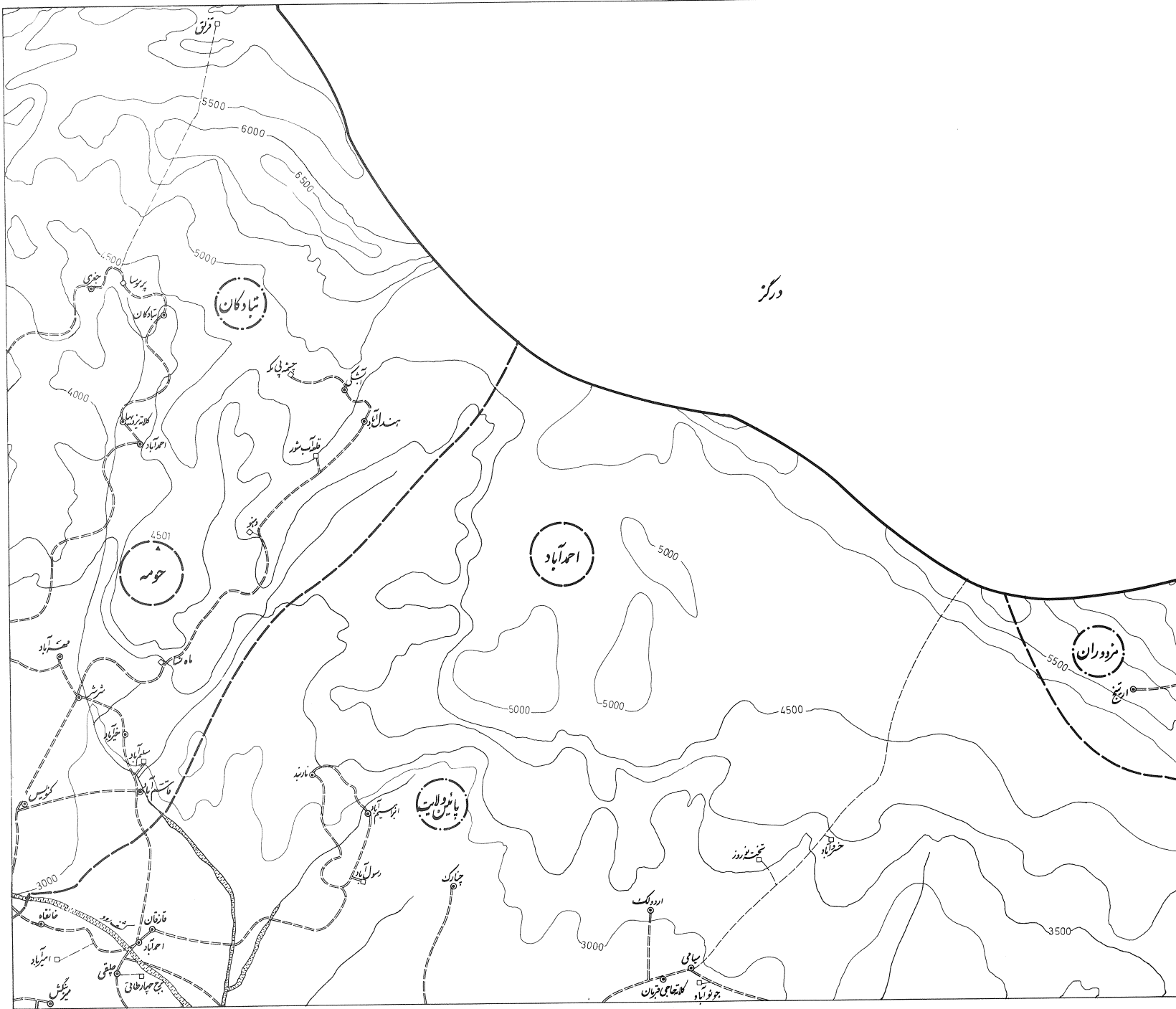
۱۳۴۷



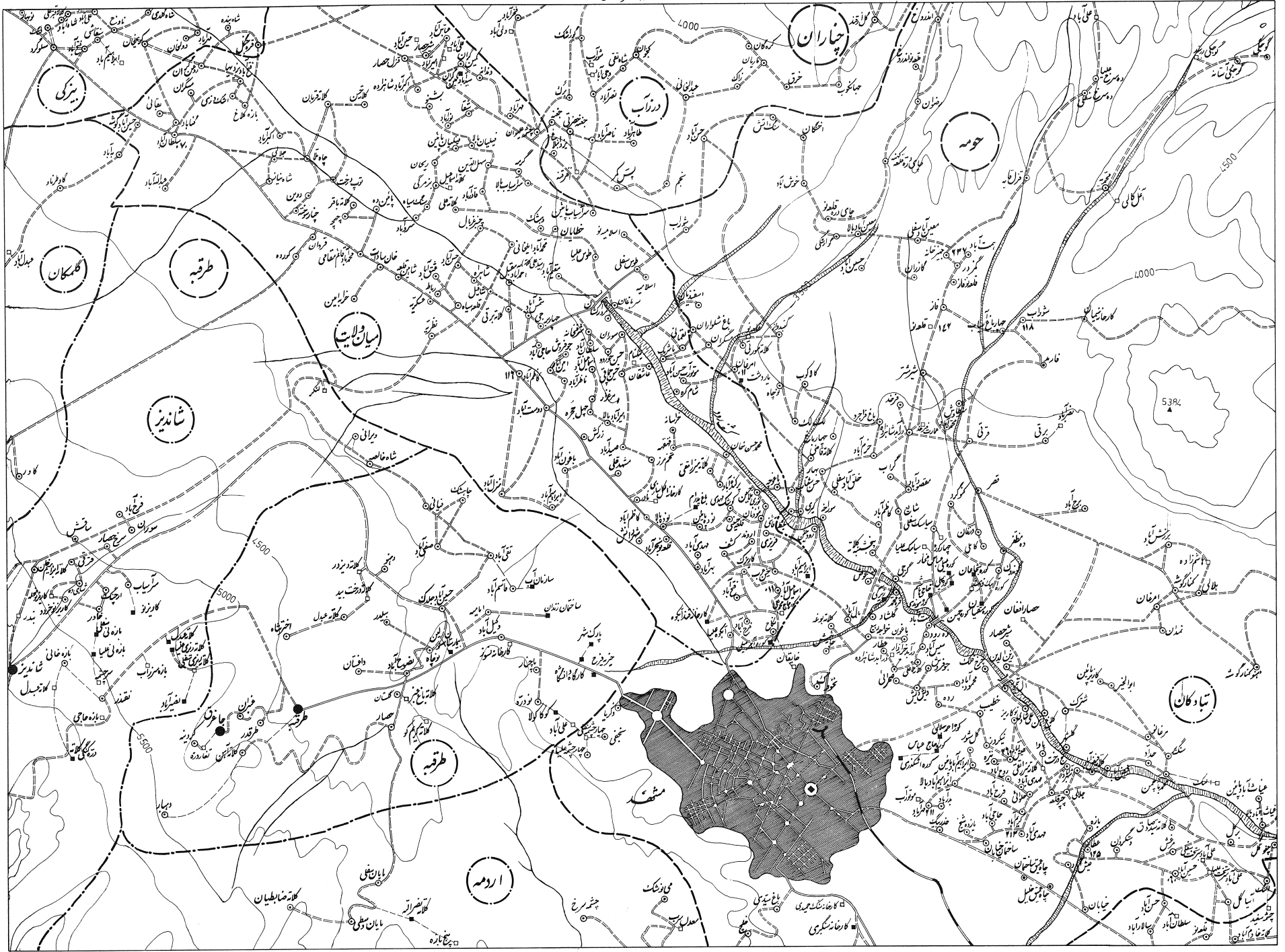
- شهر
- نقاط بین ۲۰۰ تا ۵۰۰ نفر
- آبادی
- مکان سکونی
- آبادی و مکان غیر سکونی
- مرکز
- حدود شهرستان
- حدود بخش
- حدود دهستان
- راه آهن
- جاده استقامت
- جاده شور
- جاده خاکی
- جاده مالرو
- تونل
- پل
- رودخانه
- نهر و آبریز
- مستل
- باطلاق و مرداب
- شوره زار
- مغزی مزار
- قد
- ۲۳۶۷
- قنات
- بریدگی و شب
- الغزاده
- پاسگاه و ترانسپورت
- فرودگاه
- چاه و چشم آب
- معدن

این نقشه بر اساس آخرین سرشماری سال ۱۳۴۷ و با استفاده از نقشه‌های موجود تهیه شده است.
در این نقشه از نشانه‌های زیر استفاده شده است:

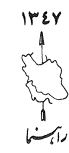
| | | | | | | |
|----|----|----|----|----|----|----|
| ۱ | ۲ | ۳ | ۴ | ۵ | ۶ | ۷ |
| ۸ | ۹ | ۱۰ | ۱۱ | ۱۲ | ۱۳ | ۱۴ |
| ۱۵ | ۱۶ | ۱۷ | ۱۸ | ۱۹ | ۲۰ | ۲۱ |



صامت و دهستان‌ها، نام‌های محلی و غیره در این نقشه درج نشده است.



سازمان برنامه
مرکز آثار ایران
شهرستان مشهد
مقیاس: ۱:۱۰۰,۰۰۰



۱۳۴۷

- شهر
- قطرین ۲۰۰ تا ۵۰۰ نفر
- آبادی
- مکان سکون
- آبادی و مکان غیر سکونی
- مزرعه
- حدود شهرستان
- حدود بخش
- حدود دهستان
- راه آهن
- جاده آسفالت
- جاده شوسه
- جاده خاکی
- جاده مارو
- ترنل
- پل
- رودخانه
- نورآبیز
- مسیل
- باطلاق و مرداب
- شوره زار
- منطقه یزران
- قد ۵۰۰
- ۲۳۶۷
- قنات
- بریدگی و شیب
- انارزاده
- پاسگاه ژاندارمری
- فرودگاه
- چادشین
- معدن

این نقشه برای تعیین محل و جهت تدابیر و تدارکات
بازگش کردن در جهت آبادی و یک دهستان که آبادی را میسر کند
راههای اتصال نقشه

| | | | | | |
|----|----|----|----|---|--|
| ۱ | | | | | |
| ۶ | ۵ | ۴ | ۳ | ۲ | |
| ۱۱ | ۱۰ | ۹ | ۸ | ۷ | |
| ۱۵ | ۱۴ | ۱۳ | ۱۲ | | |
| ۱۸ | ۱۷ | ۱۶ | | | |
| | ۱۹ | | | | |

نیشابور

چناران

چناران

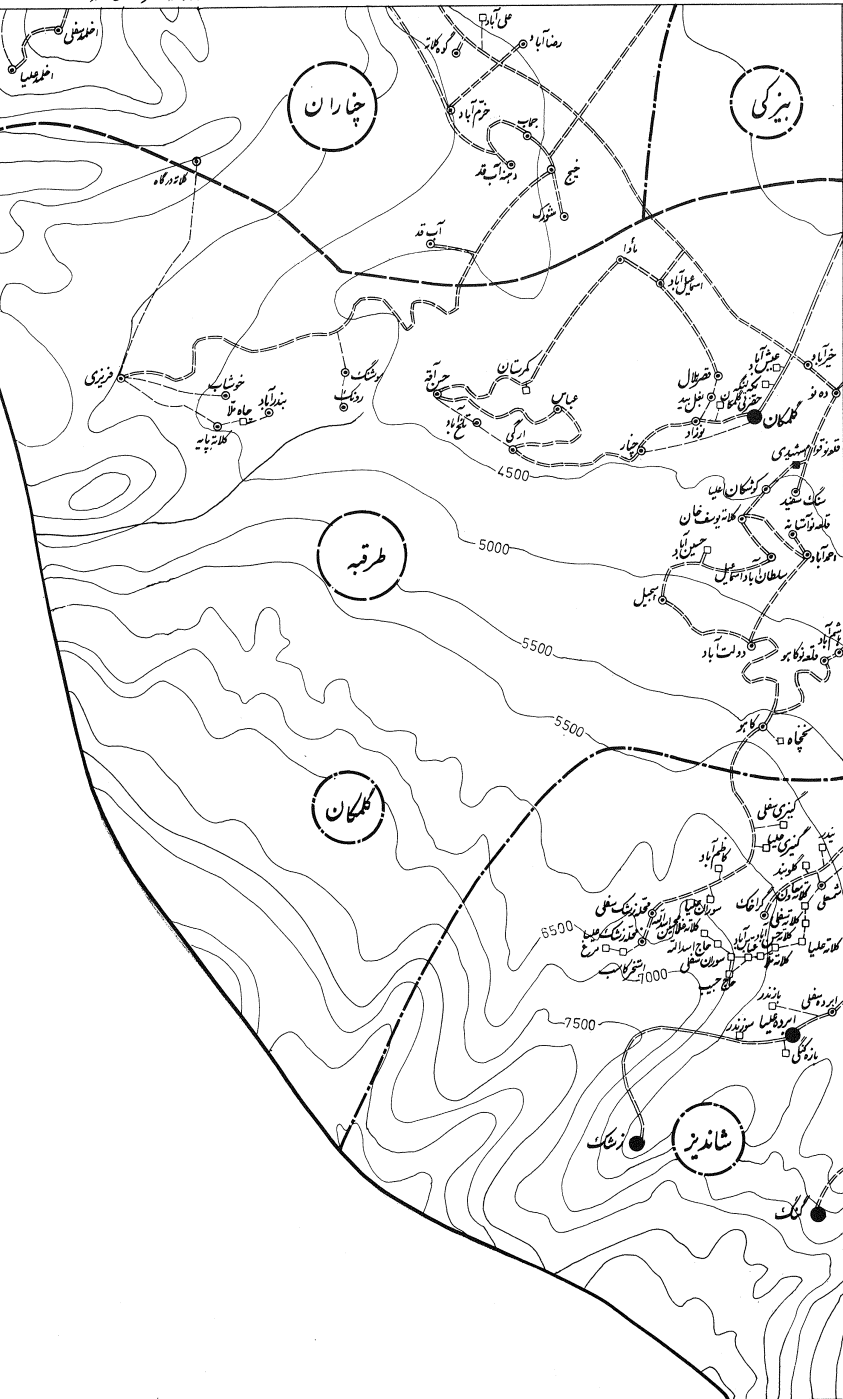
بزرگی

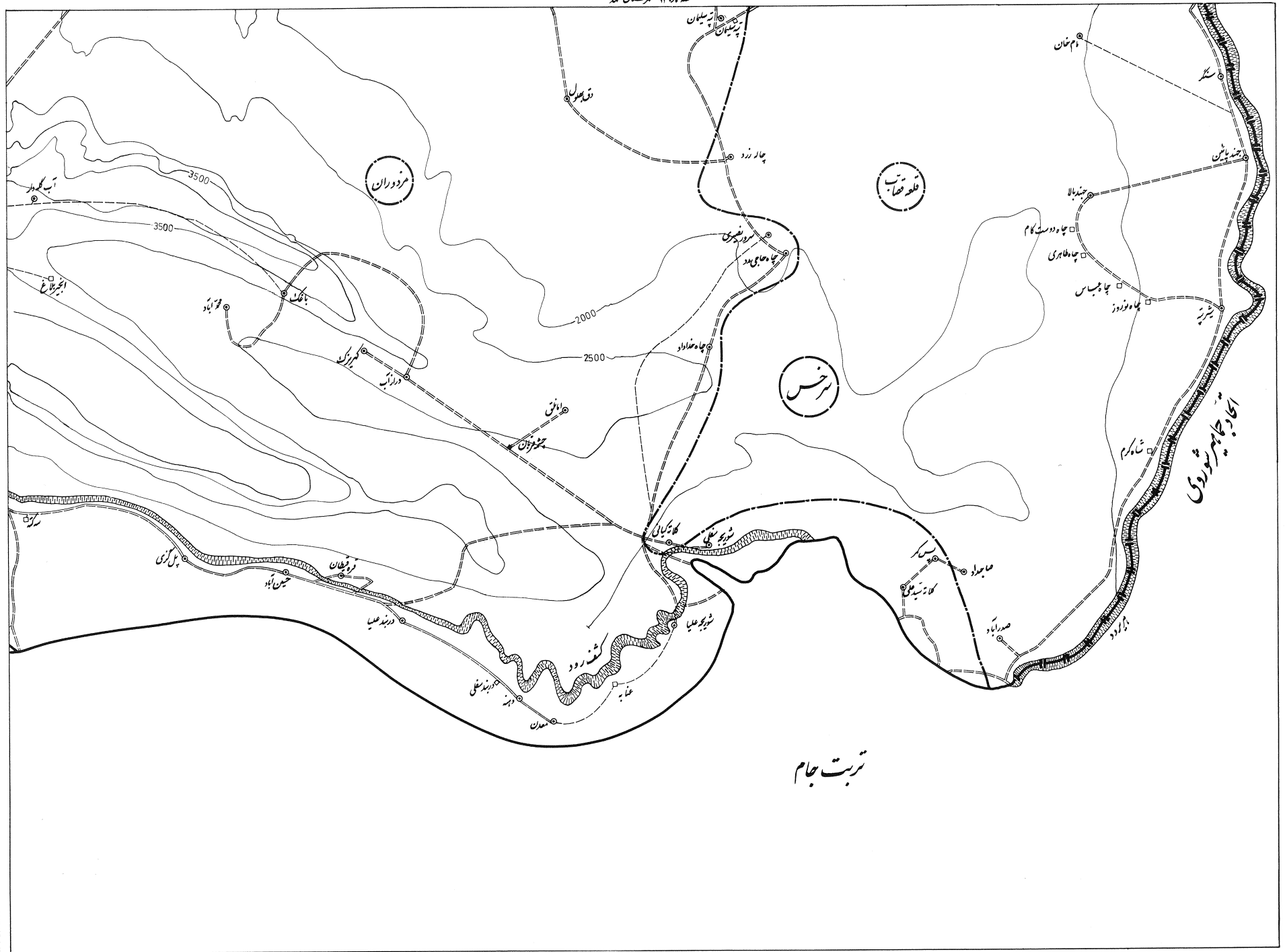
طرقبه

کلیمان

شاندیز

کلات





تربت جام

سازمان برنامه
مرکز آثار ایران
شهرستان مرند
مقیاس: ۱:۱۰۰,۰۰۰

۱۳۴۷

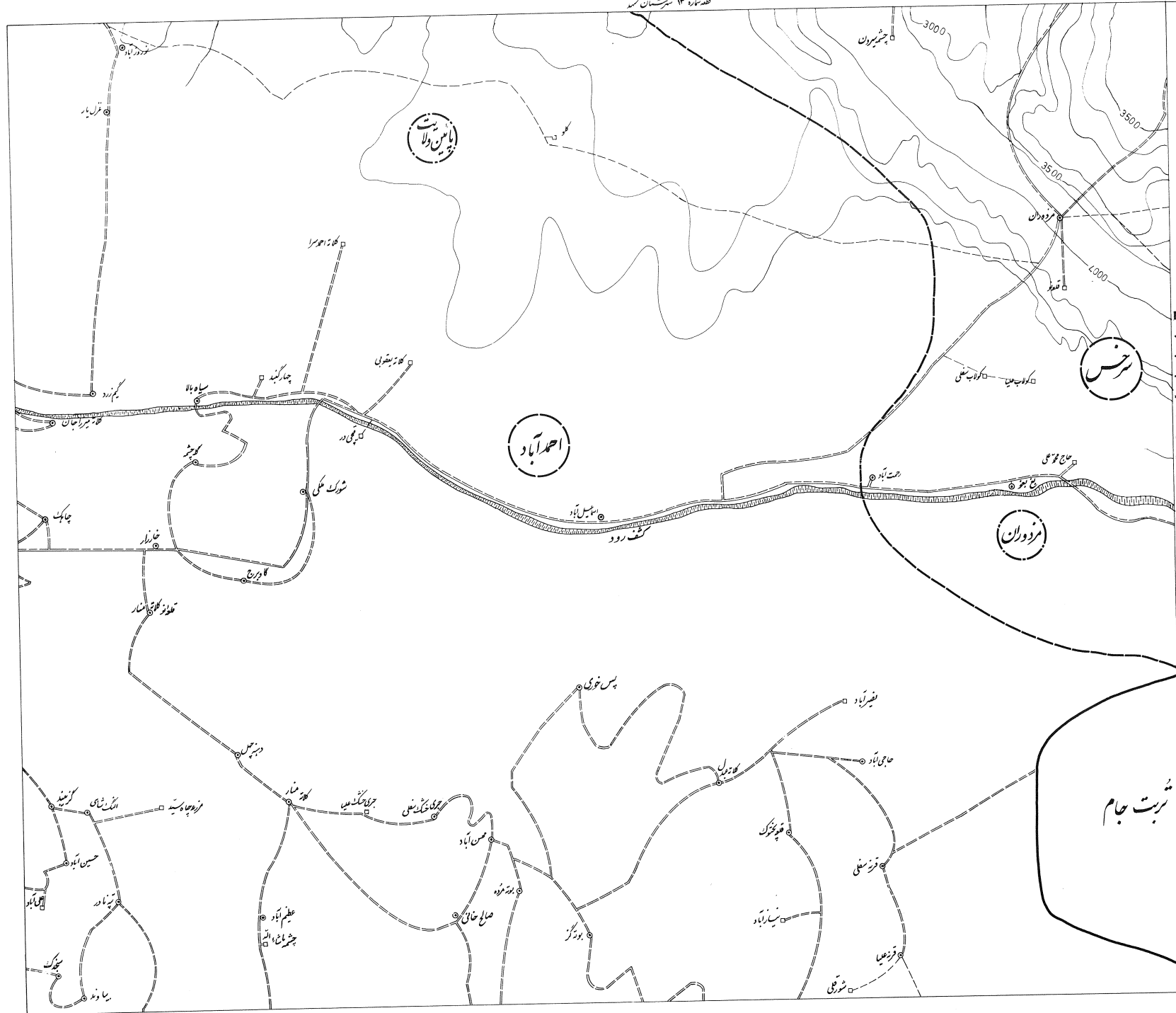


- شهر
- تقاریرین ۲۰۰۰ تا ۵۰۰۰ نفر
- آبادی
- مکان سکونی
- آبادی دکان غیر سکونی
- مراکز
- حدود شهرستان
- حدود بخش
- حدود دهستان
- راه آهن
- جاده و اسفالت
- جاده خاکی
- جاده خاکی
- جاده مالرو
- نهر
- رودخانه
- نهر و آبزی
- میسل
- باطلاق و مرداب
- شوره زار
- منفی زمین
- تقد
- قنات
- بریکی و شیب
- اماکن زده
- پاسگاه شادمان مرمری
- فرودگاه
- چاه و چشم
- معدن

این نقشه بر اساس نقشه‌های موجود تهیه شده است.
این نقشه در ۱۰۰۰۰ مقیاس تهیه شده است.
برای اطلاع از تغییرات نقشه به دفتر نقشه کشی مراجعه کنید.

| |
|-------------|
| ۱ |
| ۲ ۳ ۴ ۵ ۶ |
| ۷ ۸ ۹ ۱۰ ۱۱ |
| ۱۲ ۱۳ ۱۴ ۱۵ |
| ۱۶ ۱۷ ۱۸ |
| ۱۹ |

مست: در مقابل مکان‌های عمومی و مراکز دولتی و غیره



ایمن دلا

احمدآباد

مرند

مرزوران

شهرت جام

نزل یار

کیم زرد

چابک

کرمین

بجک

دردگاه

سپاه بالا

خاوار

نزد جابرسه

ریاوند

کاخ اهر

چهارکند

کوه پند

کوه پند

کوه خمار

عظیم آباد

کاخ بیقوبی

کاخ بیقوبی

کاخ بیقوبی

کوه خمار

چشمه

کاخ بیقوبی

کاخ بیقوبی

کاخ بیقوبی

کوه خمار

چشمه

کاخ بیقوبی

کاخ بیقوبی

کاخ بیقوبی

کوه خمار

چشمه

کاخ بیقوبی

کاخ بیقوبی

کاخ بیقوبی

کوه خمار

چشمه

کاخ بیقوبی

کاخ بیقوبی

کاخ بیقوبی

کوه خمار

چشمه

کاخ بیقوبی

کاخ بیقوبی

کاخ بیقوبی

کوه خمار

چشمه

کاخ بیقوبی

کاخ بیقوبی

کاخ بیقوبی

کوه خمار

چشمه

کاخ بیقوبی

کاخ بیقوبی

کاخ بیقوبی

کوه خمار

چشمه

کاخ بیقوبی

کاخ بیقوبی

کاخ بیقوبی

کوه خمار

چشمه

کاخ بیقوبی

کاخ بیقوبی

کاخ بیقوبی

کوه خمار

چشمه

کاخ بیقوبی

کاخ بیقوبی

کاخ بیقوبی

کوه خمار

چشمه

کاخ بیقوبی

کاخ بیقوبی

کاخ بیقوبی

کوه خمار

چشمه

کاخ بیقوبی

کاخ بیقوبی

کاخ بیقوبی

کوه خمار

چشمه

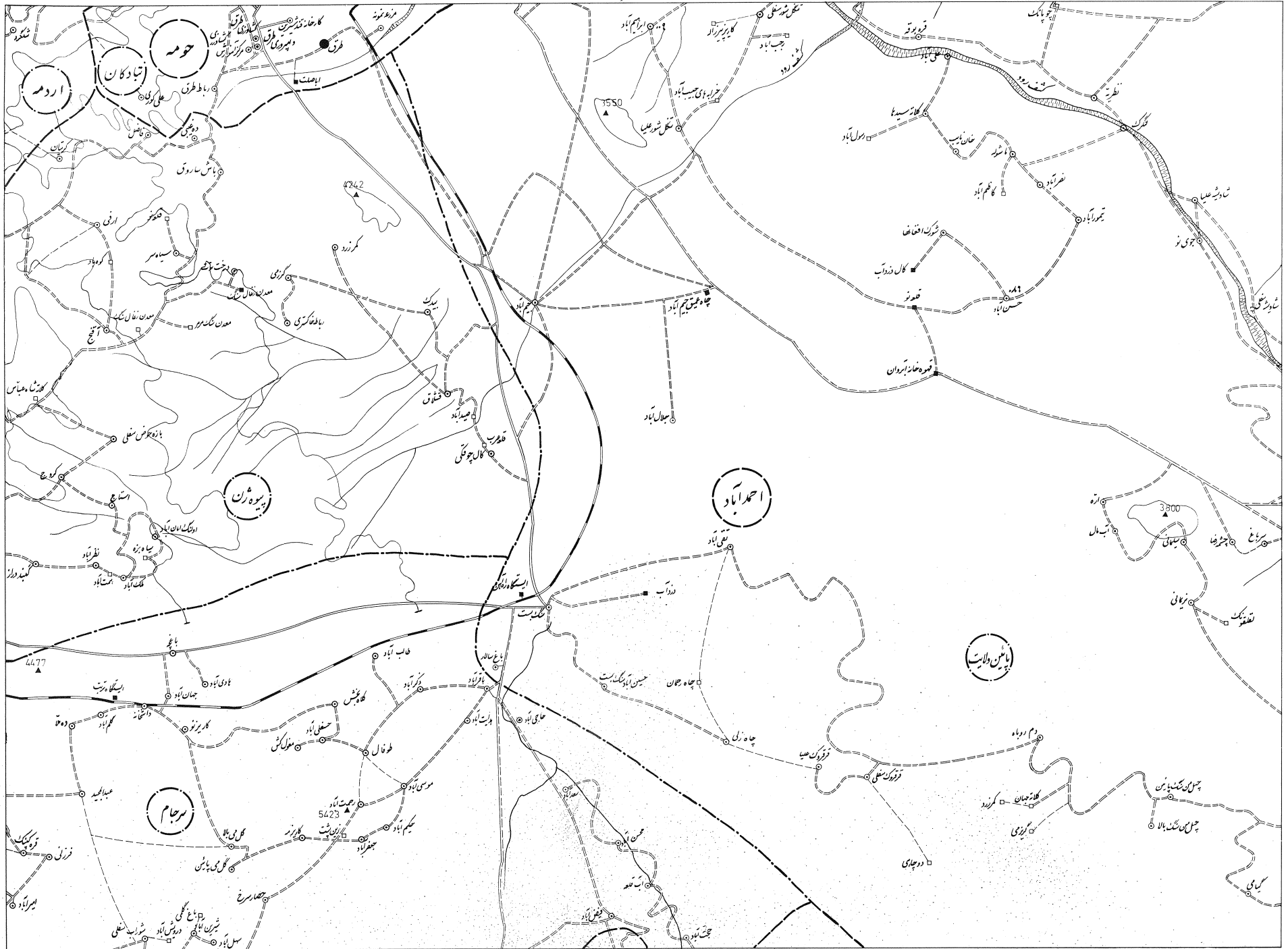
کاخ بیقوبی

کاخ بیقوبی

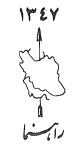
کاخ بیقوبی

کوه خمار

چشمه




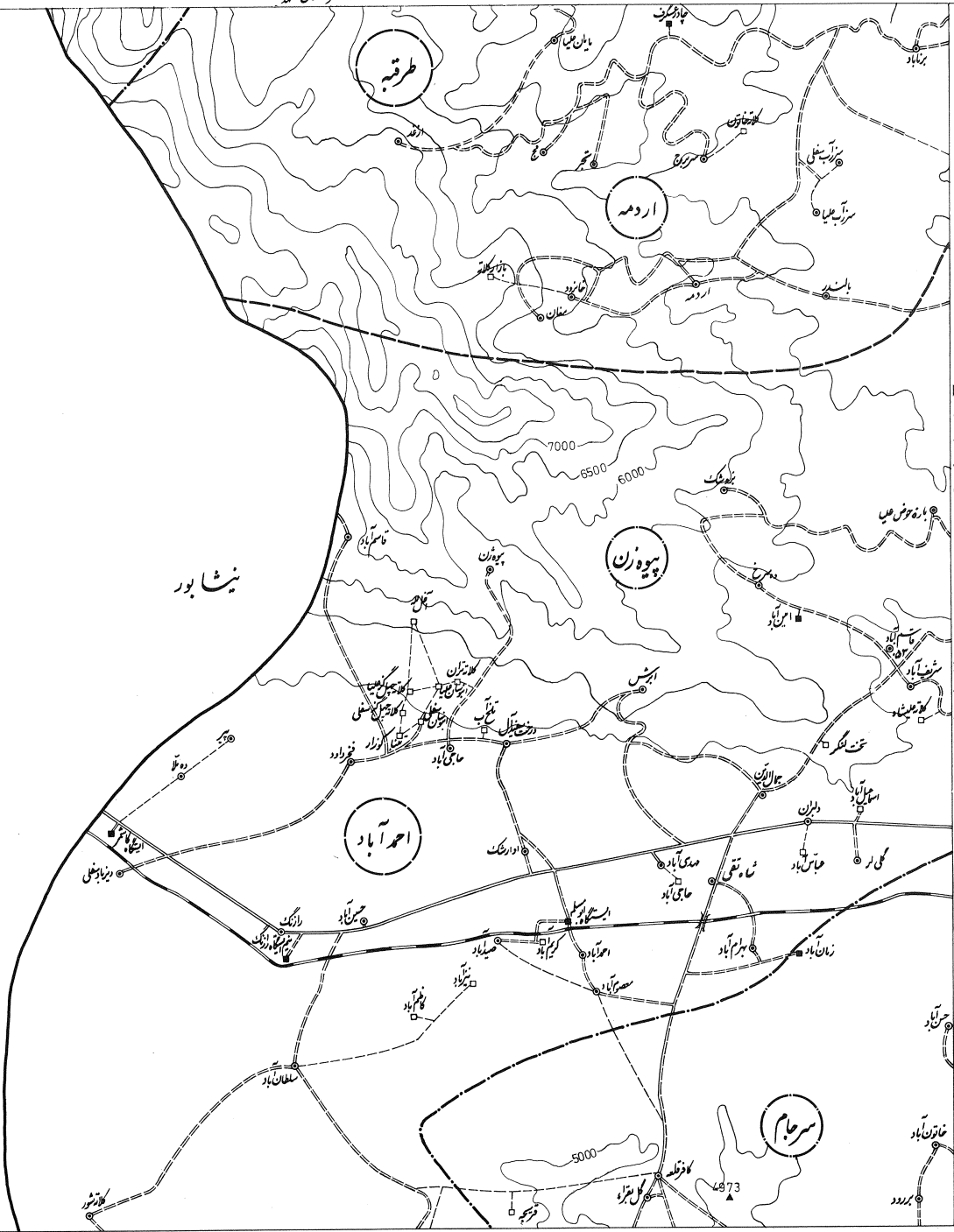
سازمان برنامه
مرکز آمار ایران
شهرستان مشهد
مقیاس: ۱:۱۰۰,۰۰۰

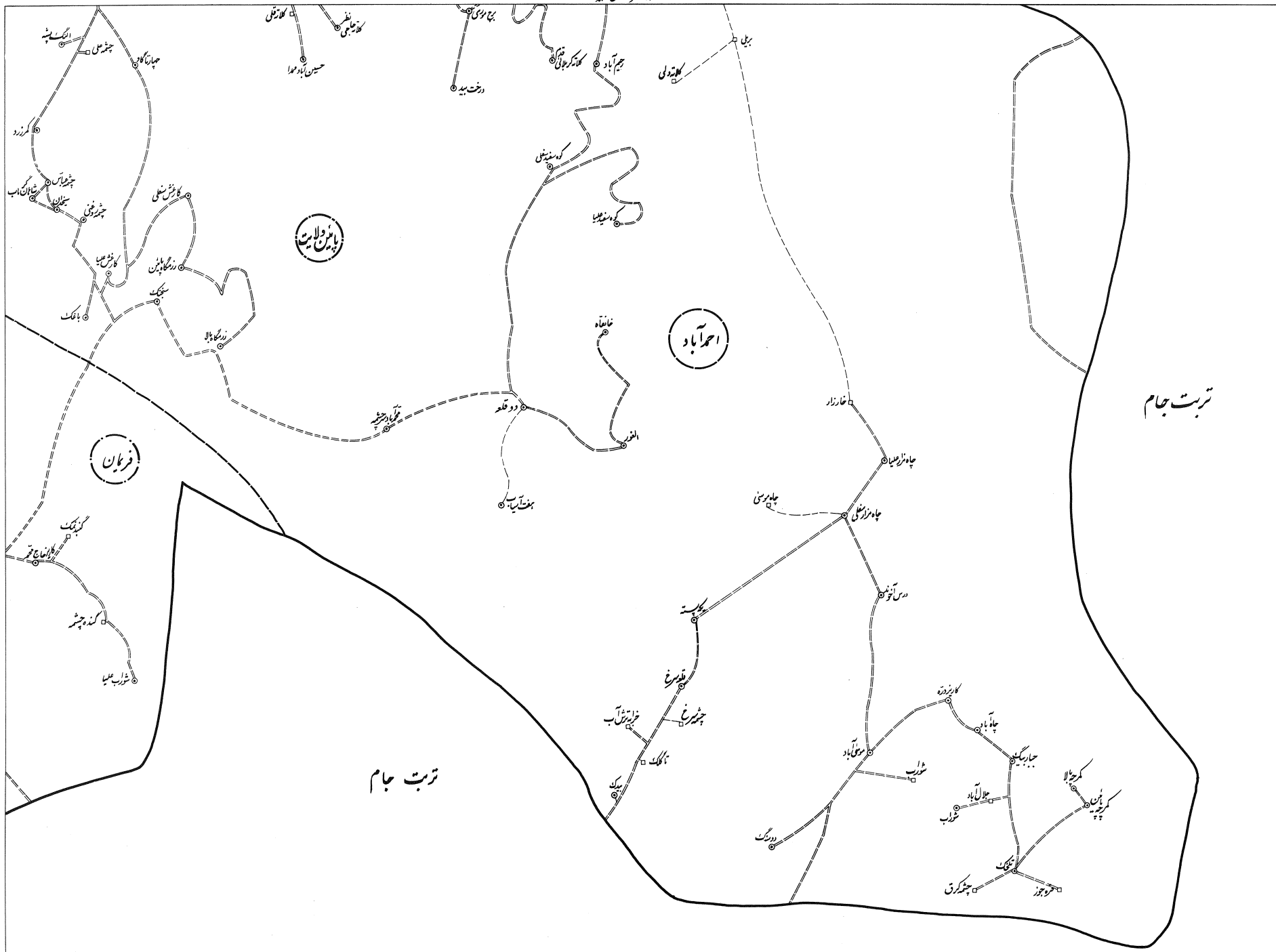


- شهر
- تعداد بین ۲۰۰ تا ۵۰۰ نفر
- آبادی
- مکان سکونی
- آبادی و مکان غیر سکونی
- برگشته
- حدود شهرستان
- حدود بخش
- حدود دهستان
- راه آهن
- جاده آسفالت
- جاده شتر
- جاده خاکی
- جاده مالرو
- قوس
- پل
- رودخانه
- نهر و آبریز
- مسیل
- باطون و مرداب
- شورزار
- منطقه بیابان
- تخته
- قنات
- بریدی و شب
- اماکن راه
- باشگاه ژاندارمری
- قرودگاه
- چالشیخ
- معدن

این نقشه بر اساس آخرین سرشماری سال ۱۳۴۲
برگرفته از مرکز آمار ایران است و در صورت لزوم تغییرات
مربوط به این سال اعمال شده است.

| | | | | | |
|----|----|----|----|----|----|
| ۱ | ۲ | ۳ | ۴ | ۵ | ۶ |
| ۷ | ۸ | ۹ | ۱۰ | ۱۱ | ۱۲ |
| ۱۳ | ۱۴ | ۱۵ | ۱۶ | ۱۷ | ۱۸ |
| ۱۹ | | | | | |





تربت جام

تربت جام

سازمان برنامه و
موسسات راهبردی
شهرستان مشهد
نقشاس: ۱:۱۰۰,۰۰۰

۱۳۴۷

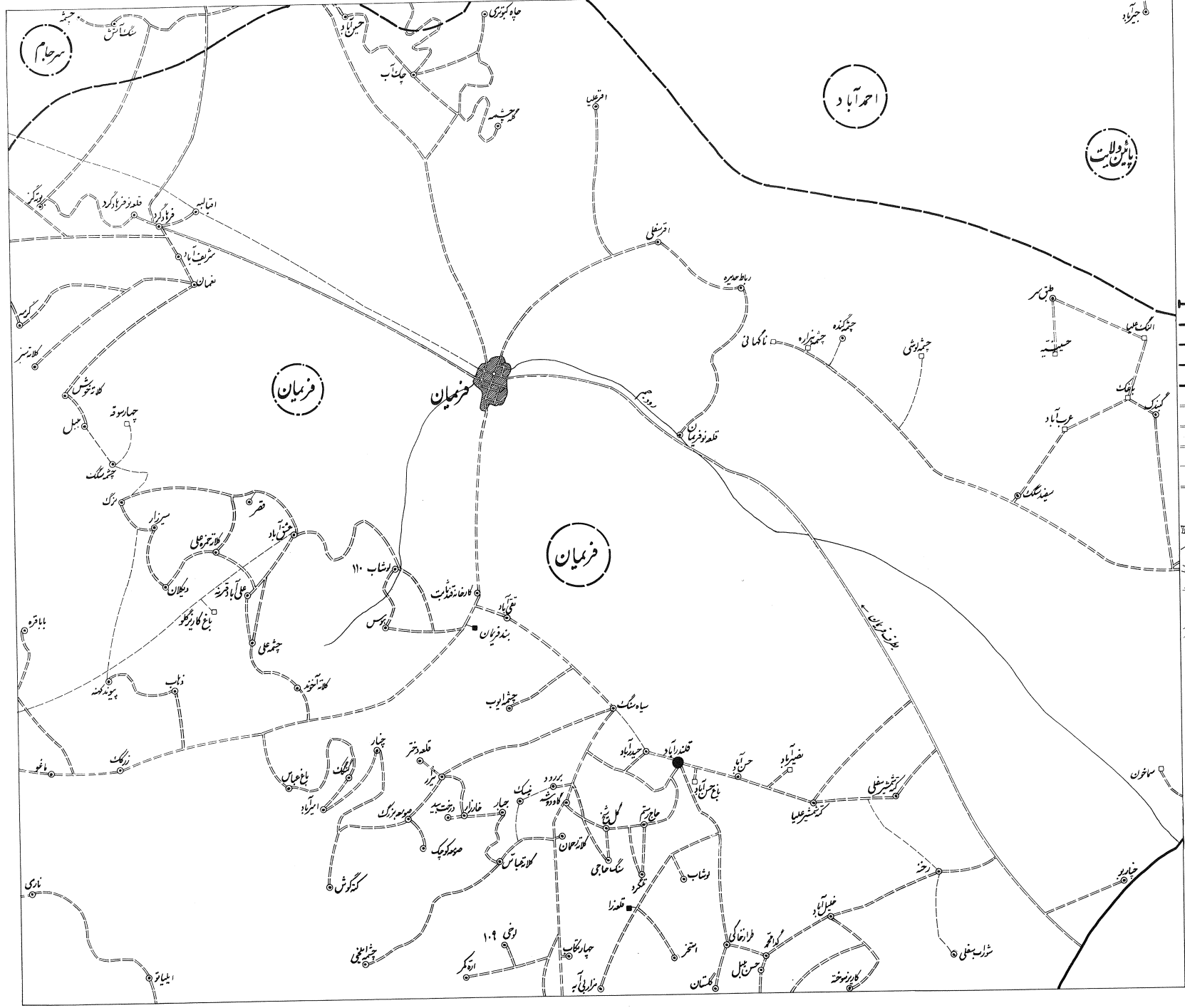


- شهر
نقشه بین ۲۰۰ تا ۵۰۰ نفر
آبادی
مکان سکونی
آبادی مکان غیر سکونی
مرکز
حدود شهرستان
حدود بخش
حدود دهستان
راه آهن
جاده آسفالت
جاده شتر
جاده خاکی
جاده مارو
تونل
پل
رودخانه
نهر و آبپز
مسئ
باطلاق و دریا
شوره زار
منطقه بیابان
قد
۵۰۰
۲۳۶۷
قنات
بریدگی و شب
الارضاده
پاسگاه ترانزیت
فرودگاه
چاه شش
معدن

این نقشه بر اساس آخرین سرشماری و تقسیمات کشوری تهیه شده است.
در صورت تغییرات در تقسیمات کشوری و سرشماری، این نقشه منقضی میگردد.
رأیهای اشغال آتش!

| | | | | |
|----|----|----|----|---|
| ۱ | ۲ | | | |
| ۶ | ۵ | ۳ | ۳ | ۲ |
| ۱۱ | ۱۰ | ۹ | ۸ | ۷ |
| ۱۵ | ۱۴ | ۱۳ | ۱۲ | |
| ۱۸ | ۱۷ | ۱۶ | | |
| | | ۱۹ | | |

نقشه و نقشه‌های دیگر، برای اطلاع بیشتر از وضعیت این شهرستان



سرحام

احمدآباد

پارسیان

فریمان

فریمان

فریمان

سازمان برنامه
مرکز آمار ایران
شهرستان مشهد
مقیاس: ۱:۱۰۰,۰۰۰

۱۳۴۷



- شهر
- تعداد بین ۵۰,۰۰۰ تا ۲۰۰,۰۰۰ نفر
- آب‌انبار
- مکان سکونی
- آب‌انبار و مکان غیر سکونی
- مرکز شهر
- حدود شهرستان
- حدود بخش
- حدود دهستان
- راه آسفالته
- جاده آسفالت
- جاده شوره
- جاده خاکی
- جاده مالرو
- قوس
- پل
- رودخانه
- نهر و آب‌ریز
- سیل
- باطلان و مرداب
- شوره‌زار
- 500
- 2367
- قنات
- بریدگی و شیب
- انبار
- بانکگاه و راه‌آهن
- فرودگاه
- چاه شیشه‌ای
- معدن

این نقشه براساس نقشه‌های موجود در دسترس است
بعضی کتب و مدارک قدیمی هم نام یک دهستان که نامی دیگر داشته‌اند در دسترس
راهنمای آتشفشان نشانی

| | | | | | |
|----|----|----|----|---|--|
| | ۱ | | | | |
| ۶ | ۵ | ۴ | ۳ | ۲ | |
| ۱۱ | ۱۰ | ۹ | ۸ | ۷ | |
| ۱۵ | ۱۴ | ۱۳ | ۱۲ | | |
| ۱۸ | ۱۷ | ۱۶ | | | |
| | ۱۹ | | | | |

نوت: در بعضی کتب نامی دیگری هم در دسترس است که در این نقشه

قدهانه ۱۹ شهرستان مشهد

باجک
کایزیز
کردوک
کایزیز
چهاربید
کایزیز

فریمان

فریمان

تربت حیدریه

کلیک
کلیک
کلیک

کلیک

Table with 82 columns and 100 rows. Columns include: 1-3: Village name, 4-6: Population, 7-10: Principal crops, 11-15: Land utilization, 16-20: Livestock, 21-25: Principal sources of water, 26-30: Social institutions, 31-35: Principal roads, 36-40: Terrain, 41-45: Type of place and population. Rows are numbered 1-100 and contain numerical data for each category.

| کد روستا | | نام روستا | | جمعیت | | مساحت | | کشور | | استان | | شماره | | کد | |
|--|-----|-----------|-----|-------|----|-------|----|------|----|-------|----|-------|----|----|----|
| 4th | 3rd | 2nd | 1st | 89 | 90 | 91 | 92 | 93 | 94 | 95 | 96 | 97 | 98 | 99 | 00 |
| 44 | 34 | 24 | 14 | 89 | 90 | 91 | 92 | 93 | 94 | 95 | 96 | 97 | 98 | 99 | 00 |
| Principal annual crops | | | | | | | | | | | | | | | |
| Land Utilization (in Hectar) | | | | | | | | | | | | | | | |
| No. of Livestocks | | | | | | | | | | | | | | | |
| Principal sources of water | | | | | | | | | | | | | | | |
| Availability of Social Institutions and Facilities | | | | | | | | | | | | | | | |
| Principal Road | | | | | | | | | | | | | | | |
| Terrain | | | | | | | | | | | | | | | |
| Type of Place and Population | | | | | | | | | | | | | | | |
| Name of Village | | | | | | | | | | | | | | | |
| In Forest | | | | | | | | | | | | | | | |

Table with multiple columns: 4th, 3rd, 2nd, 1st (Wheat major annual crops); Principal annual crops (Cereals, Legumes, etc.); Land Utilization (in Hectars); No. of Livestocks; Principal sources of water; Availability of Social Institutions and Facilities; Principal Road; Terrain; Type of Place and Population; Name of Village in Farsi; Village code.

Table with 4 columns: Village Name, Major Crop, Minor Crop, and Name of Village. The table lists 112 villages in the Mashhad Shahrستان. The first column lists villages such as Gusemabad, Jeshliq, Qal'eh Arab, and Karamabad. The second column lists crops like Wheat, Barley, and Cotton. The third column lists other crops like Tobacco, Dates, and Pistachio. The fourth column lists the name of each village.

صفحه 13

Existing Establishments and Facilities

Other major permanent crops (code)

Principal Permanent Crops

MASHHAD SHAHRISTAN

Main data table with columns for village name, population, area, and various agricultural and social indicators. Includes sub-sections for principal annual crops, land utilization, and livestock.

Header table for the main data table, listing village names and their corresponding codes.

| کتابچه سرشماری عمومی نفوس و مسکن | | انواع محصولات کشاورزی و درختان | | | | | | | | | | | سرمنه منابع آب آبیاری | | | | | | | | | | خدمات دامپروری | | | | | | | | | | درستی منابع عمومی و خدمات | | | | | | | | | | راه و معبر | | | | | | | | | | نوع محل سکونت | | | | | | | | | | میزان جمعیت آبادی | | | | | | | | | | نوع مکان و جمعیت | | | | | | | | | | | | | | | | | | | | | | | | | | |
|----------------------------------|----------|--------------------------------|---|---|---|---|---|---|----|----|----|----|-----------------------|----|----|----|----|----|----|----|----|----|----------------|----|----|----|----|----|----|----|----|----|---------------------------|----|----|----|----|----|----|----|----|----|------------|----|----|----|----|----|----|----|----|----|---------------|----|----|----|----|----|----|----|----|----|-------------------|----|----|----|----|----|----|----|----|----|------------------|----|----|----|----|----|----|----|----|----|----|----|----|----|----|----|----|----|----|----|----|----|----|----|----|----|-----|
| شماره | نوع مکان | انواع محصولات کشاورزی و درختان | | | | | | | | | | | سرمنه منابع آب آبیاری | | | | | | | | | | خدمات دامپروری | | | | | | | | | | درستی منابع عمومی و خدمات | | | | | | | | | | راه و معبر | | | | | | | | | | نوع محل سکونت | | | | | | | | | | میزان جمعیت آبادی | | | | | | | | | | نوع مکان و جمعیت | | | | | | | | | | | | | | | | | | | | | | | | | | |
| | | 1 | 2 | 3 | 4 | 5 | 6 | 7 | 8 | 9 | 10 | 11 | 12 | 13 | 14 | 15 | 16 | 17 | 18 | 19 | 20 | 21 | 22 | 23 | 24 | 25 | 26 | 27 | 28 | 29 | 30 | 31 | 32 | 33 | 34 | 35 | 36 | 37 | 38 | 39 | 40 | 41 | 42 | 43 | 44 | 45 | 46 | 47 | 48 | 49 | 50 | 51 | 52 | 53 | 54 | 55 | 56 | 57 | 58 | 59 | 60 | 61 | 62 | 63 | 64 | 65 | 66 | 67 | 68 | 69 | 70 | 71 | 72 | 73 | 74 | 75 | 76 | 77 | 78 | 79 | 80 | 81 | 82 | 83 | 84 | 85 | 86 | 87 | 88 | 89 | 90 | 91 | 92 | 93 | 94 | 95 | 96 | 97 | 98 |
| 1 | 2 | 3 | 4 | 5 | 6 | 7 | 8 | 9 | 10 | 11 | 12 | 13 | 14 | 15 | 16 | 17 | 18 | 19 | 20 | 21 | 22 | 23 | 24 | 25 | 26 | 27 | 28 | 29 | 30 | 31 | 32 | 33 | 34 | 35 | 36 | 37 | 38 | 39 | 40 | 41 | 42 | 43 | 44 | 45 | 46 | 47 | 48 | 49 | 50 | 51 | 52 | 53 | 54 | 55 | 56 | 57 | 58 | 59 | 60 | 61 | 62 | 63 | 64 | 65 | 66 | 67 | 68 | 69 | 70 | 71 | 72 | 73 | 74 | 75 | 76 | 77 | 78 | 79 | 80 | 81 | 82 | 83 | 84 | 85 | 86 | 87 | 88 | 89 | 90 | 91 | 92 | 93 | 94 | 95 | 96 | 97 | 98 | 99 | 100 |

| نام آبادی | تعداد بناهای مسکونی و خدماتی موجود در آبادی | | | | | | | | | | | | | | | | تعداد صنایع کوچک و متوسط | | | | | انواع محصولات عمده در آبادی | | | | | | | | | | | | | | | | | | | | | | | | | | | | | | | | | | | | | | | | |
|---------------|---|------|----|-------|------|----|-------|------|----|-------|------|----|-------|------|----|-------|--------------------------|----|-------|------|----|-----------------------------|------|----|-------|------|----|-----------------------------|------|----|-------|------|----|-------|------|----|-------|------|----|-------|------|----|--|--|--|--|--|--|--|--|--|--|--|--|--|--|--|--|--|--|--|--|
| | موتور | عویض | آب | موتور | عویض | آب | موتور | عویض | آب | موتور | عویض | آب | موتور | عویض | آب | موتور | عویض | آب | موتور | عویض | آب | موتور | عویض | آب | موتور | عویض | آب | گزارش محصولات عمده در آبادی | | | | | | | | | | | | | | | | | | | | | | | | | | | | | | | | | | |
| | | | | | | | | | | | | | | | | | | | | | | | | | | | | موتور | عویض | آب | موتور | عویض | آب | موتور | عویض | آب | موتور | عویض | آب | موتور | عویض | آب | | | | | | | | | | | | | | | | | | | | |
| Kenar Gushell | 1 | 1 | 1 | | | | | | | | | | | | | | | | | | | | | | | | | | | | | | | | | | | | | | | | | | | | | | | | | | | | | | | | | | | |
| Kanagerd | | | | | | | | | | | | | | | | | | | | | | | | | | | | | | | | | | | | | | | | | | | | | | | | | | | | | | | | | | | | | | |

| Remarks | Name of Village |
|---------|--------------------|
| | MASHHAD SHAHRESTAN |

Table with multiple columns containing demographic and agricultural data for villages in Yazd province. Columns include village name, population, land area, and various agricultural and social indicators.

Main data table with columns for crop types (e.g., alfalfa, wheat, rice), livestock counts (cows, sheep, goats), water sources, social facilities, and village statistics. Includes sub-headers like 'Principal annual crops', 'Land Utilization (in Hectar)', 'No. of Livestocks', etc.

| کدام در زمان فصل... | | انواع محصولات مهمه در زمستان در درداست و درزار | | | | | | | | | | | | | | | | | | | | | | | | | | | | | | مساحت اراضی حسب استفاده از زمین بر هکتار | | | | | | | | | | | | تعداد دام | | | | | | | | | | منابع منابع آب دردی | | | | | | | | | | | | | | | درستی و نامیستی سول بیست سلامت | | | | | | | | | | | | | | | راه همورد | | | | | | | | | | تصنیفی | | | | | | | | | | چستی انواع آبادی | | | | | | | | | | نوع آبادی | کلیه آبادی |
|---------------------|---|--|---|---|---|---|---|---|----|----|----|----|----|----|----|----|----|----|----|----|----|----|----|----|----|----|----|----|----|----|----|--|----|----|----|----|----|----|----|----|----|----|----|-----------|----|----|----|----|----|----|----|----|----|---------------------|----|----|----|----|----|----|----|----|----|----|----|----|----|----|--------------------------------|----|----|----|----|----|----|----|----|----|----|----|----|----|----|-----------|----|----|----|----|----|----|----|----|----|--------|----|----|----|----|-----|--|--|--|--|------------------|--|--|--|--|--|--|--|--|--|-----------|------------|
| 1 | 2 | 3 | 4 | 5 | 6 | 7 | 8 | 9 | 10 | 11 | 12 | 13 | 14 | 15 | 16 | 17 | 18 | 19 | 20 | 21 | 22 | 23 | 24 | 25 | 26 | 27 | 28 | 29 | 30 | 31 | 32 | 33 | 34 | 35 | 36 | 37 | 38 | 39 | 40 | 41 | 42 | 43 | 44 | 45 | 46 | 47 | 48 | 49 | 50 | 51 | 52 | 53 | 54 | 55 | 56 | 57 | 58 | 59 | 60 | 61 | 62 | 63 | 64 | 65 | 66 | 67 | 68 | 69 | 70 | 71 | 72 | 73 | 74 | 75 | 76 | 77 | 78 | 79 | 80 | 81 | 82 | 83 | 84 | 85 | 86 | 87 | 88 | 89 | 90 | 91 | 92 | 93 | 94 | 95 | 96 | 97 | 98 | 99 | 100 | | | | | | | | | | | | | | | | |

Table with 48 columns and 72 rows. Columns include crop types (e.g., Wheat, Maize, Soybean), land utilization, number of livestock, water sources, and social facilities. Rows are numbered 1 to 72.

Main data table with columns for Village code, Place name, and various socio-economic indicators. Includes a header for 'Other major annual crops (Code)' and a detailed list of crop types and livestock categories.

| کتاب درآمدهای عمومی و خدمات | | انواع خدمات عمومی و خدماتی سال در دست و دراز | | ساخت ارضی حسب حدود ارضی و پهنای | | مقدار | | منابع آب آشامیدنی | | درستی و نامساعدت عمومی بهداشت | | راه ورود | | مختصات | | مختصات آبادی | | نام و کد | |
|-----------------------------|-----|--|------|---------------------------------|-----------|---------|------------|-------------------|-------------|-------------------------------|-------------|-------------|-------------|-------------|-------------|--------------|-------------|-------------|-------------|
| 1 | 2 | 3 | 4 | 5 | 6 | 7 | 8 | 9 | 10 | 11 | 12 | 13 | 14 | 15 | 16 | 17 | 18 | 19 | 20 |
| 4th | 3rd | 2nd | 1st | Alfalfa | Macadamia | Coconut | Sugar-cane | Rubber | Other crops | Other crops | Other crops | Other crops | Other crops | Other crops | Other crops | Other crops | Other crops | Other crops | Other crops |
| 57 | 58 | 59 | 60 | 61 | 62 | 63 | 64 | 65 | 66 | 67 | 68 | 69 | 70 | 71 | 72 | 73 | 74 | 75 | 76 |
| 77 | 78 | 79 | 80 | 81 | 82 | 83 | 84 | 85 | 86 | 87 | 88 | 89 | 90 | 91 | 92 | 93 | 94 | 95 | 96 |
| 97 | 98 | 99 | 100 | 101 | 102 | 103 | 104 | 105 | 106 | 107 | 108 | 109 | 110 | 111 | 112 | 113 | 114 | 115 | 116 |
| 117 | 118 | 119 | 120 | 121 | 122 | 123 | 124 | 125 | 126 | 127 | 128 | 129 | 130 | 131 | 132 | 133 | 134 | 135 | 136 |
| 137 | 138 | 139 | 140 | 141 | 142 | 143 | 144 | 145 | 146 | 147 | 148 | 149 | 150 | 151 | 152 | 153 | 154 | 155 | 156 |
| 157 | 158 | 159 | 160 | 161 | 162 | 163 | 164 | 165 | 166 | 167 | 168 | 169 | 170 | 171 | 172 | 173 | 174 | 175 | 176 |
| 177 | 178 | 179 | 180 | 181 | 182 | 183 | 184 | 185 | 186 | 187 | 188 | 189 | 190 | 191 | 192 | 193 | 194 | 195 | 196 |
| 197 | 198 | 199 | 200 | 201 | 202 | 203 | 204 | 205 | 206 | 207 | 208 | 209 | 210 | 211 | 212 | 213 | 214 | 215 | 216 |
| 217 | 218 | 219 | 220 | 221 | 222 | 223 | 224 | 225 | 226 | 227 | 228 | 229 | 230 | 231 | 232 | 233 | 234 | 235 | 236 |
| 237 | 238 | 239 | 240 | 241 | 242 | 243 | 244 | 245 | 246 | 247 | 248 | 249 | 250 | 251 | 252 | 253 | 254 | 255 | 256 |
| 257 | 258 | 259 | 260 | 261 | 262 | 263 | 264 | 265 | 266 | 267 | 268 | 269 | 270 | 271 | 272 | 273 | 274 | 275 | 276 |
| 277 | 278 | 279 | 280 | 281 | 282 | 283 | 284 | 285 | 286 | 287 | 288 | 289 | 290 | 291 | 292 | 293 | 294 | 295 | 296 |
| 297 | 298 | 299 | 300 | 301 | 302 | 303 | 304 | 305 | 306 | 307 | 308 | 309 | 310 | 311 | 312 | 313 | 314 | 315 | 316 |
| 317 | 318 | 319 | 320 | 321 | 322 | 323 | 324 | 325 | 326 | 327 | 328 | 329 | 330 | 331 | 332 | 333 | 334 | 335 | 336 |
| 337 | 338 | 339 | 340 | 341 | 342 | 343 | 344 | 345 | 346 | 347 | 348 | 349 | 350 | 351 | 352 | 353 | 354 | 355 | 356 |
| 357 | 358 | 359 | 360 | 361 | 362 | 363 | 364 | 365 | 366 | 367 | 368 | 369 | 370 | 371 | 372 | 373 | 374 | 375 | 376 |
| 377 | 378 | 379 | 380 | 381 | 382 | 383 | 384 | 385 | 386 | 387 | 388 | 389 | 390 | 391 | 392 | 393 | 394 | 395 | 396 |
| 397 | 398 | 399 | 400 | 401 | 402 | 403 | 404 | 405 | 406 | 407 | 408 | 409 | 410 | 411 | 412 | 413 | 414 | 415 | 416 |
| 417 | 418 | 419 | 420 | 421 | 422 | 423 | 424 | 425 | 426 | 427 | 428 | 429 | 430 | 431 | 432 | 433 | 434 | 435 | 436 |
| 437 | 438 | 439 | 440 | 441 | 442 | 443 | 444 | 445 | 446 | 447 | 448 | 449 | 450 | 451 | 452 | 453 | 454 | 455 | 456 |
| 457 | 458 | 459 | 460 | 461 | 462 | 463 | 464 | 465 | 466 | 467 | 468 | 469 | 470 | 471 | 472 | 473 | 474 | 475 | 476 |
| 477 | 478 | 479 | 480 | 481 | 482 | 483 | 484 | 485 | 486 | 487 | 488 | 489 | 490 | 491 | 492 | 493 | 494 | 495 | 496 |
| 497 | 498 | 499 | 500 | 501 | 502 | 503 | 504 | 505 | 506 | 507 | 508 | 509 | 510 | 511 | 512 | 513 | 514 | 515 | 516 |
| 517 | 518 | 519 | 520 | 521 | 522 | 523 | 524 | 525 | 526 | 527 | 528 | 529 | 530 | 531 | 532 | 533 | 534 | 535 | 536 |
| 537 | 538 | 539 | 540 | 541 | 542 | 543 | 544 | 545 | 546 | 547 | 548 | 549 | 550 | 551 | 552 | 553 | 554 | 555 | 556 |
| 557 | 558 | 559 | 560 | 561 | 562 | 563 | 564 | 565 | 566 | 567 | 568 | 569 | 570 | 571 | 572 | 573 | 574 | 575 | 576 |
| 577 | 578 | 579 | 580 | 581 | 582 | 583 | 584 | 585 | 586 | 587 | 588 | 589 | 590 | 591 | 592 | 593 | 594 | 595 | 596 |
| 597 | 598 | 599 | 600 | 601 | 602 | 603 | 604 | 605 | 606 | 607 | 608 | 609 | 610 | 611 | 612 | 613 | 614 | 615 | 616 |
| 617 | 618 | 619 | 620 | 621 | 622 | 623 | 624 | 625 | 626 | 627 | 628 | 629 | 630 | 631 | 632 | 633 | 634 | 635 | 636 |
| 637 | 638 | 639 | 640 | 641 | 642 | 643 | 644 | 645 | 646 | 647 | 648 | 649 | 650 | 651 | 652 | 653 | 654 | 655 | 656 |
| 657 | 658 | 659 | 660 | 661 | 662 | 663 | 664 | 665 | 666 | 667 | 668 | 669 | 670 | 671 | 672 | 673 | 674 | 675 | 676 |
| 677 | 678 | 679 | 680 | 681 | 682 | 683 | 684 | 685 | 686 | 687 | 688 | 689 | 690 | 691 | 692 | 693 | 694 | 695 | 696 |
| 697 | 698 | 699 | 700 | 701 | 702 | 703 | 704 | 705 | 706 | 707 | 708 | 709 | 710 | 711 | 712 | 713 | 714 | 715 | 716 |
| 717 | 718 | 719 | 720 | 721 | 722 | 723 | 724 | 725 | 726 | 727 | 728 | 729 | 730 | 731 | 732 | 733 | 734 | 735 | 736 |
| 737 | 738 | 739 | 740 | 741 | 742 | 743 | 744 | 745 | 746 | 747 | 748 | 749 | 750 | 751 | 752 | 753 | 754 | 755 | 756 |
| 757 | 758 | 759 | 760 | 761 | 762 | 763 | 764 | 765 | 766 | 767 | 768 | 769 | 770 | 771 | 772 | 773 | 774 | 775 | 776 |
| 777 | 778 | 779 | 780 | 781 | 782 | 783 | 784 | 785 | 786 | 787 | 788 | 789 | 790 | 791 | 792 | 793 | 794 | 795 | 796 |
| 797 | 798 | 799 | 800 | 801 | 802 | 803 | 804 | 805 | 806 | 807 | 808 | 809 | 810 | 811 | 812 | 813 | 814 | 815 | 816 |
| 817 | 818 | 819 | 820 | 821 | 822 | 823 | 824 | 825 | 826 | 827 | 828 | 829 | 830 | 831 | 832 | 833 | 834 | 835 | 836 |
| 837 | 838 | 839 | 840 | 841 | 842 | 843 | 844 | 845 | 846 | 847 | 848 | 849 | 850 | 851 | 852 | 853 | 854 | 855 | 856 |
| 857 | 858 | 859 | 860 | 861 | 862 | 863 | 864 | 865 | 866 | 867 | 868 | 869 | 870 | 871 | 872 | 873 | 874 | 875 | 876 |
| 877 | 878 | 879 | 880 | 881 | 882 | 883 | 884 | 885 | 886 | 887 | 888 | 889 | 890 | 891 | 892 | 893 | 894 | 895 | 896 |
| 897 | 898 | 899 | 900 | 901 | 902 | 903 | 904 | 905 | 906 | 907 | 908 | 909 | 910 | 911 | 912 | 913 | 914 | 915 | 916 |
| 917 | 918 | 919 | 920 | 921 | 922 | 923 | 924 | 925 | 926 | 927 | 928 | 929 | 930 | 931 | 932 | 933 | 934 | 935 | 936 |
| 937 | 938 | 939 | 940 | 941 | 942 | 943 | 944 | 945 | 946 | 947 | 948 | 949 | 950 | 951 | 952 | 953 | 954 | 955 | 956 |
| 957 | 958 | 959 | 960 | 961 | 962 | 963 | 964 | 965 | 966 | 967 | 968 | 969 | 970 | 971 | 972 | 973 | 974 | 975 | 976 |
| 977 | 978 | 979 | 980 | 981 | 982 | 983 | 984 | 985 | 986 | 987 | 988 | 989 | 990 | 991 | 992 | 993 | 994 | 995 | 996 |
| 997 | 998 | 999 | 1000 | 1001 | 1002 | 1003 | 1004 | 1005 | 1006 | 1007 | 1008 | 1009 | 1010 | 1011 | 1012 | 1013 | 1014 | 1015 | 1016 |

دستان ۱۰

دستان ۱۲

نام دهستان

Table with columns for village names (e.g., Shrinabad, Talehbabad, Tufali) and various facility/establishment codes (e.g., 1, 2, 3, 4, 5, 6, 7, 8, 9, 10, 11, 12, 13, 14, 15, 16, 17, 18, 19, 20, 21, 22, 23, 24, 25, 26, 27, 28, 29, 30, 31, 32, 33, 34, 35, 36, 37, 38, 39, 40, 41, 42, 43, 44, 45, 46, 47, 48, 49, 50). Includes sub-sections for SARAKHS, SHUMIZ, and MASHHAD SHAHRESTAN.

Existing Establishments and Facilities

Principal Permanent Crops

Remarks Name of Village MASHHAD SHAHRESTAN

۱۹۳

| کد ملی | | کد منطقه | | | کد بخش | | | کد دهستان | | | کد شهر | | | کد روستا | | | کد پستی | | | کد تلفن | | | کد اینترنت | | | کد سایر | | | کد نام | | | کد سایر | | | | | |
|--------|-----|----------|-----|-----|--------|-----|-----|-----------|-----|-----|--------|-----|-----|----------|-----|-----|---------|-----|-----|---------|-----|-----|------------|-----|-----|---------|-----|-----|--------|-----|-----|---------|-----|-----|-----|--|--|
| 4th | 3rd | 2nd | 1st | 4th | 3rd | 2nd | 1st | 4th | 3rd | 2nd | 1st | 4th | 3rd | 2nd | 1st | 4th | 3rd | 2nd | 1st | 4th | 3rd | 2nd | 1st | 4th | 3rd | 2nd | 1st | 4th | 3rd | 2nd | 1st | 4th | 3rd | 2nd | 1st | | |
| ... | | | | | | | | | | | | | | | | | | | | | | | | | | | | | | | | | | | | | |

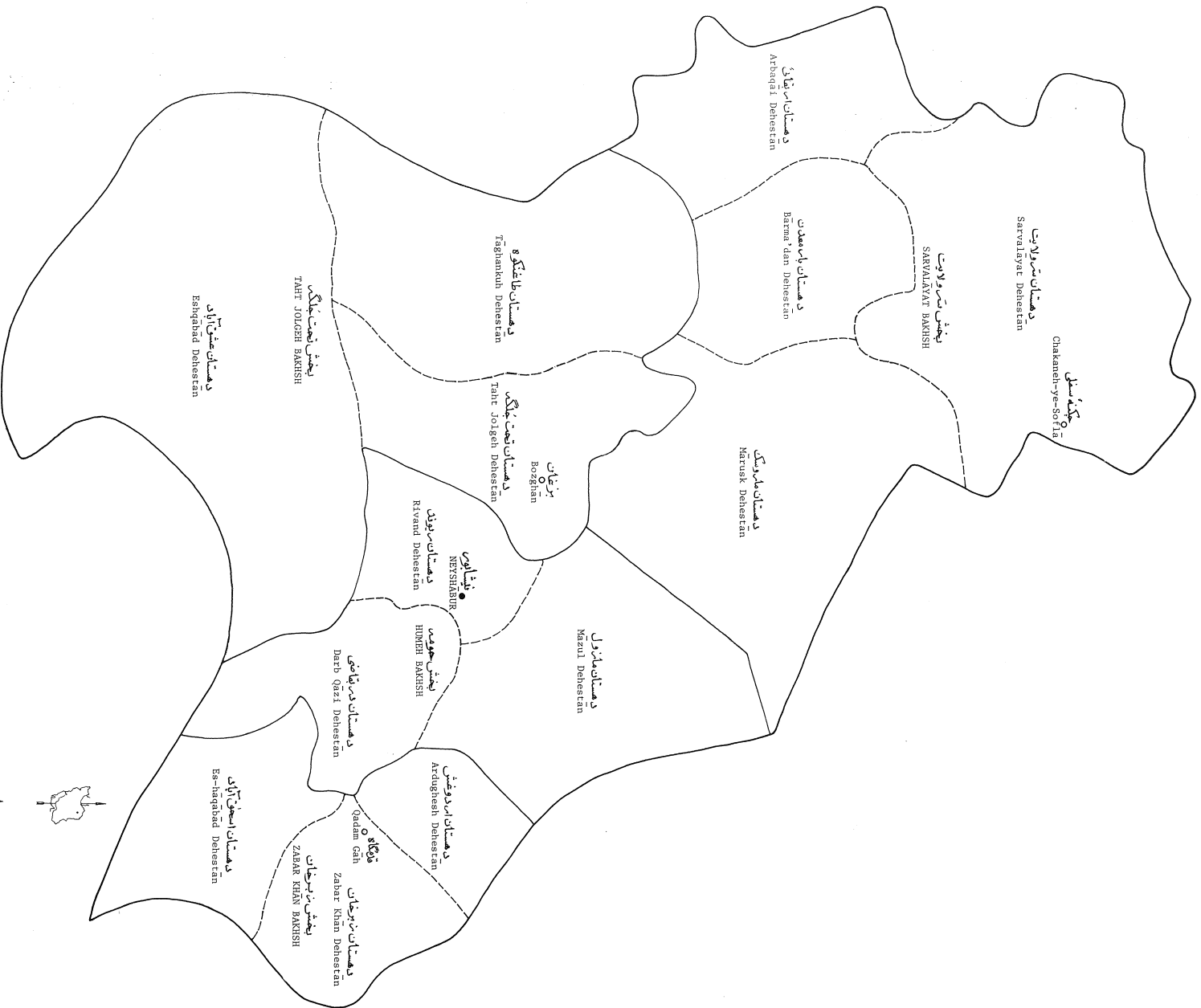
Main data table with columns for village name, population, area, and various agricultural and infrastructure indicators. The table is organized into sections for different types of data, such as land use, water sources, and social facilities.

Header table defining the columns of the main data table, including codes for crop types, land utilization, water sources, and population statistics.

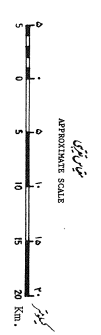
Table with multiple columns: Principal annual crops, Land Utilization (in Hectar), No. of Livestocks, Principal sources of water, Availability of Social Institutions and Facilities, Principal Road, Terrain, Type of Place and Population. Includes sub-headers in Persian for various categories like crops, livestock, water, and facilities.

| Other major annual crops (code) | Other minor annual crops (code) | | Principal annual crops | | Land Utilization (in Hectar) | | No. of Livestocks | | Principal sources of water | | Availability of Social Institutions and Facilities | | Principal Road | | Terrain | | Type of Place and Population | |
|---------------------------------|---------------------------------|-----|------------------------|-----|------------------------------|-----|-------------------|-----|----------------------------|------|--|------|----------------|------|---------|------|------------------------------|------|
| | 1th | 2nd | 3rd | 4th | 5th | 6th | 7th | 8th | 9th | 10th | 11th | 12th | 13th | 14th | 15th | 16th | 17th | 18th |
| | | | | | | | | | | | | | | | | | | |
| | | | | | | | | | | | | | | | | | | |

NEISHABUR SHAHRESTAN - BY RELATED BAKHSHS AND DEHISTANS.



- SYMBOLS
- INTERNATIONAL BOUNDARY
 - SHAHRESTAN BOUNDARY
 - BAKHSH BOUNDARY
 - DEHISTAN BOUNDARY
 - SHAHRESTAN CENTER
 - BAKHSH CENTER

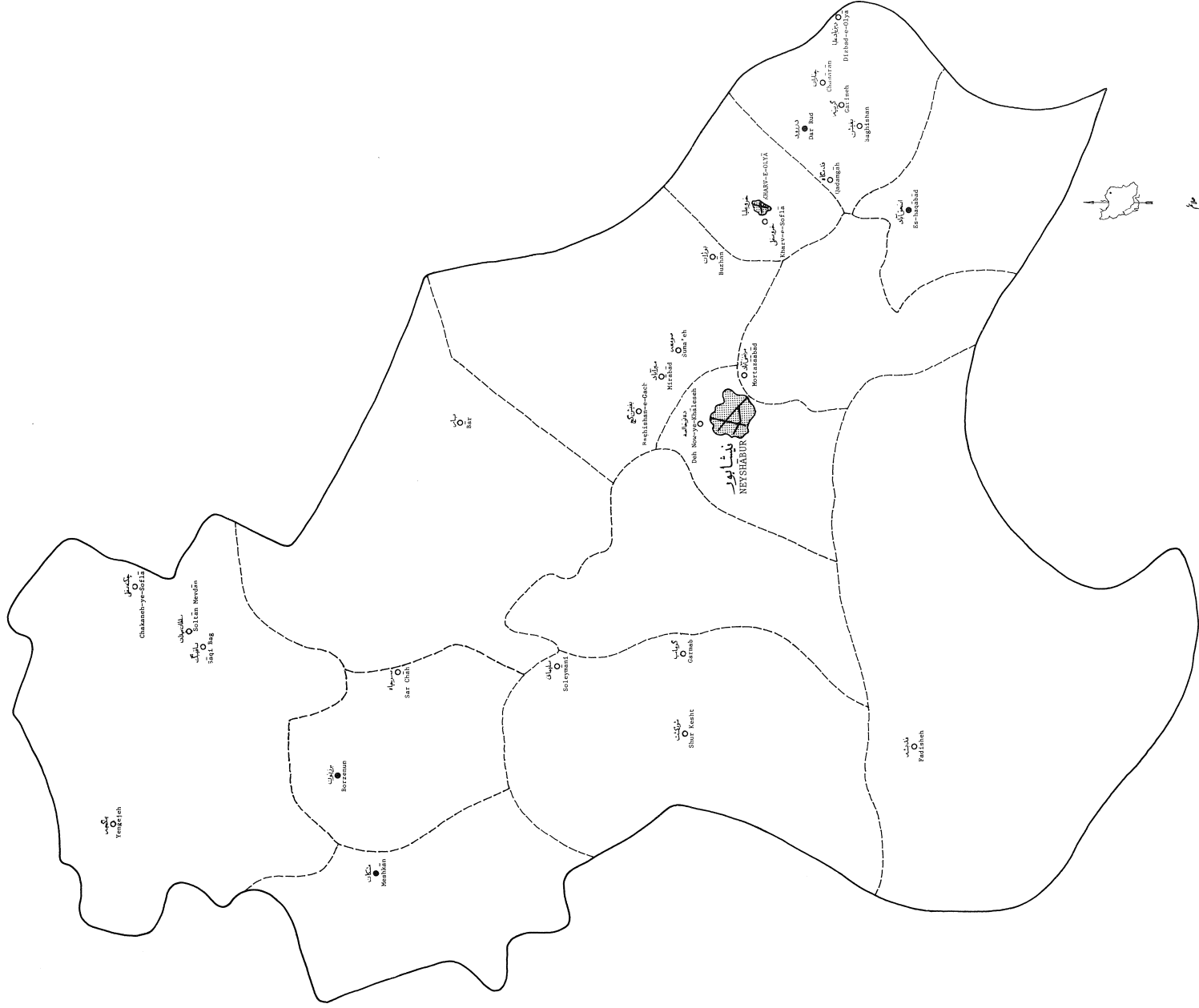


Source: Iranian Statistical Centre
National Census of Population and Housing November 1966

منبع: مرکز آمار ایران
سرشماری جمعیت و مسکن آبان ۱۳۴۵

تقسیمات شهری و روستایی... آمار ۱۳۵۰

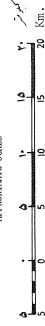
NEYSHABUR SHAHRESTAN - BY URBAN PLACE AND PLACES OF 1,000 TO 5,000 INHABITANTS.



- SYMBOLS
- INTERNATIONAL BOUNDARY
 - - - SHAHRESTAN BOUNDARY
 - URBAN PLACE
 - URBAN PLACE LESS THAN 5000 INHABITANTS
 - URBAN PLACE OF 2000 TO 5000 INHABITANTS
 - URBAN PLACE OF 1000 TO 2000 INHABITANTS

سازمان آمار و جمعیت

Source: Iranian Statistical Centre
National Census of Population and Housing, November 1986



سازمان برنامه
مركز آثار ايران
شهرستان نیشابور
مقياس: ۱:۱۰۰,۰۰۰

۱۳۴۶



راه‌سما

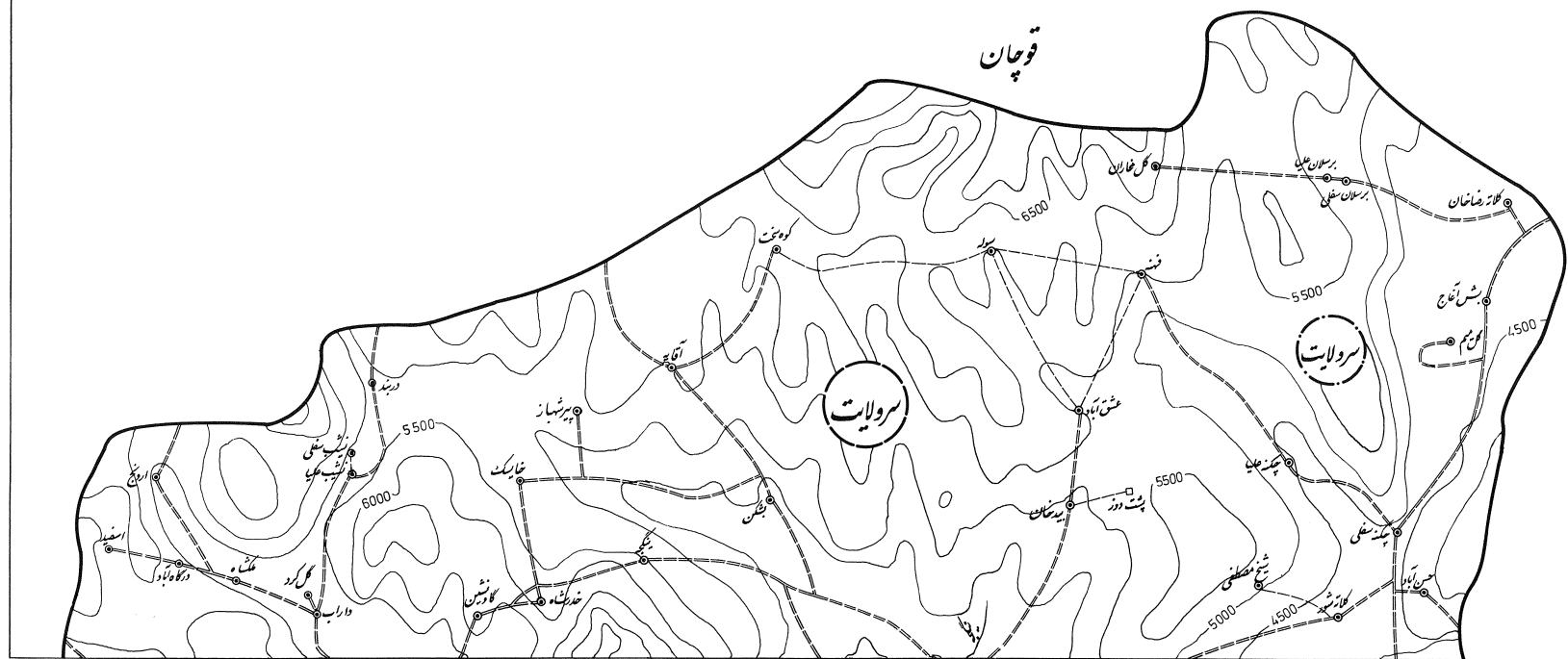
- شهر
- تعداد بین ۲۰۰۰ تا ۵۰۰۰ نفر
- آبادی
- مکان سکونی
- آبادی مکان غیر سکونی
- مرکز
- حدود شهرستان
- حدود بخش
- حدود دهستان
- راه آهن
- جاده اسفالت
- جاده شوسه
- جاده خاکی
- جاده مالرو
- قنات
- پل
- رودخانه
- نهر و آبریز
- سیل
- باطلاق در ماز
- شوره زار
- ۵۰۰
- ۲۳۶۷
- قنات
- برجک و شب
- اماژاده
- باشگاه هنر و اداری
- فرودگاه
- چاه شین
- مدن

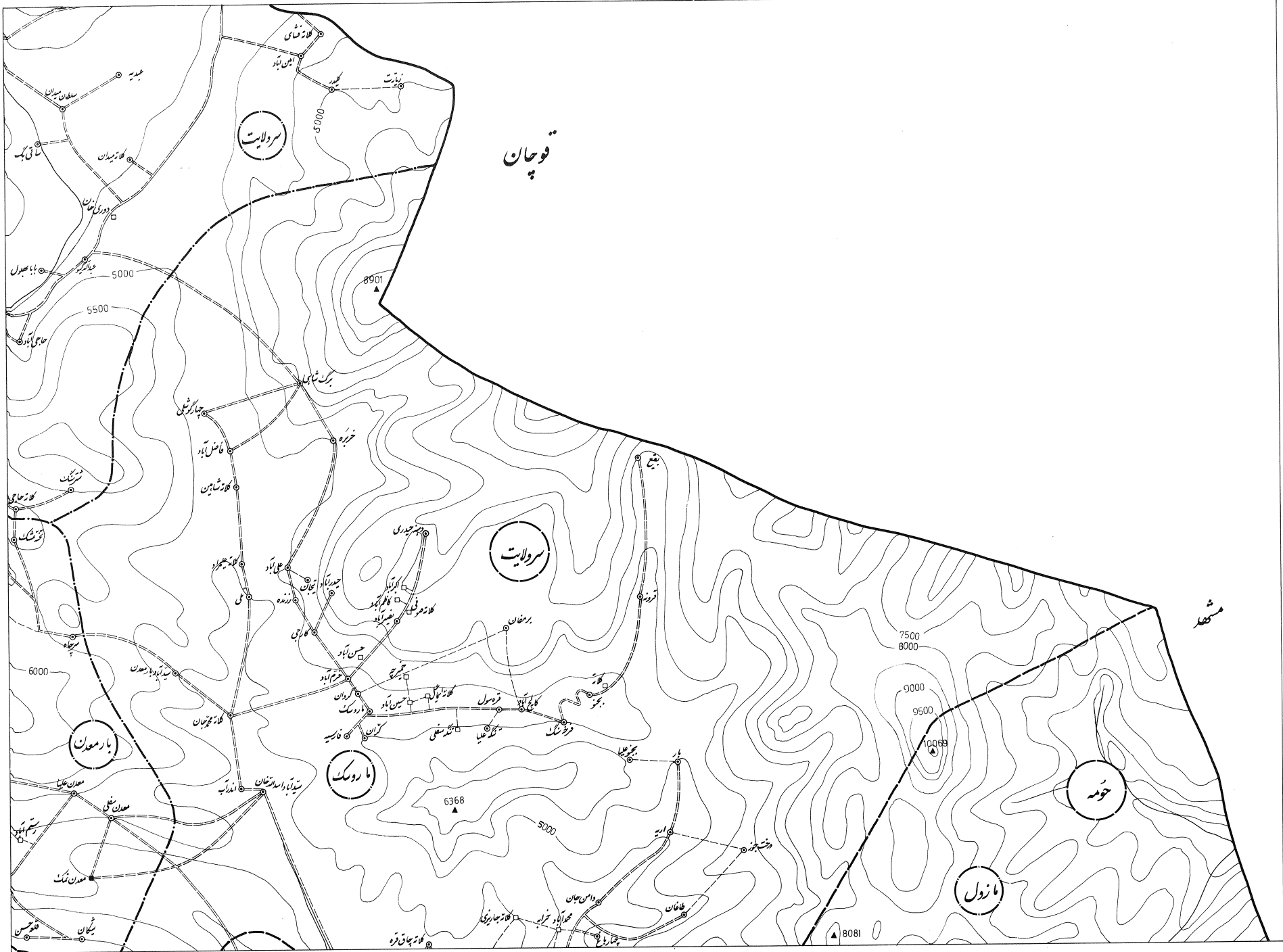
این نقشه از سازمان برنامه تهیه شده است و هرگونه تغییر در این نقشه بدون اجازه این سازمان مجاز نیست.

راه‌های اتصال

| |
|---|
| ۱ |
| ۲ |
| ۳ |
| ۴ |
| ۵ |
| ۶ |
| ۷ |
| ۸ |

نوت: در مقابل هر نام سالی آمده است یعنی سال بنیاد آن محل است.





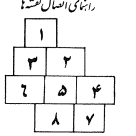
سازمان برنامه
مرکز آثار ایران
شهرستان میسا بولور
مقیاس: ۱:۱۰۰,۰۰۰

۱۳۴۷

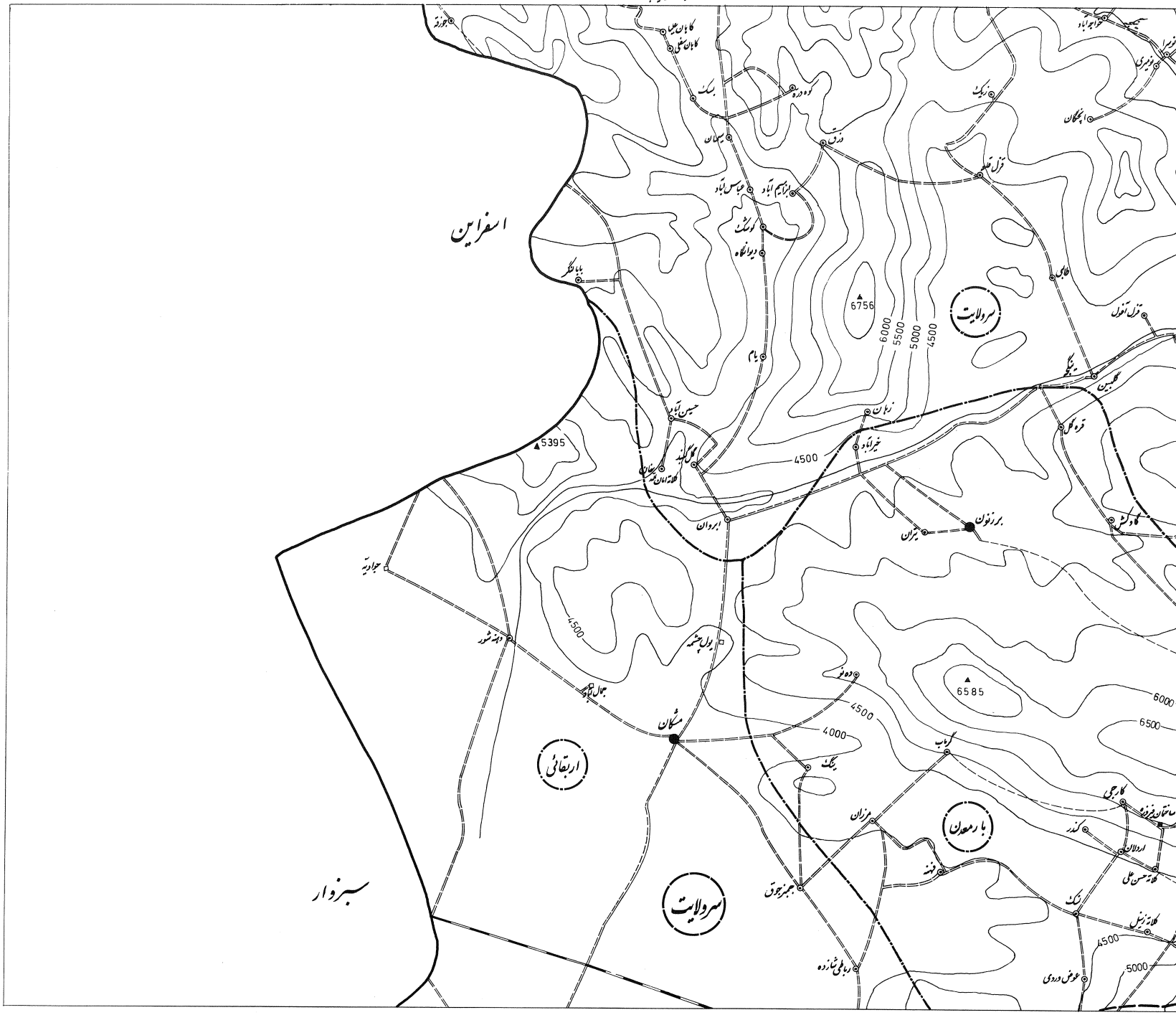


- شهر
- تعدادین ۲۰۰ تا ۵۰۰ نفر
- آبادی
- مکان سکونی
- آبادی و مکان غیر سکونی
- مرکز
- حدود شهرستان
- حدود بخش
- حدود دهستان
- راه آهن
- جاده استانی
- جاده شور
- جاده خاکی
- جاده مالرو
- قنات
- پل
- رودخانه
- نهر آبگیر
- سیل
- باطلاق و مرداب
- شوره زار
- منطقه نیلین
- تخت
- تخت
- برجک و شب
- اماخراده
- باشگاه هنرآموزی
- فرودگاه
- چاه ششین
- مدن

این نقشه براساس نقشه‌های موجود تهیه شده است
و در صورت لزوم تغییراتی در آن خواهد داشت

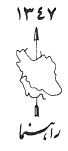


عدت و ارتفاعات براساس نقشه‌های موجود تهیه شده است





سازمان برنامه
مرکز آمار ایران
شهرستان میسا بور
مقیاس: ۱:۱۰۰,۰۰۰



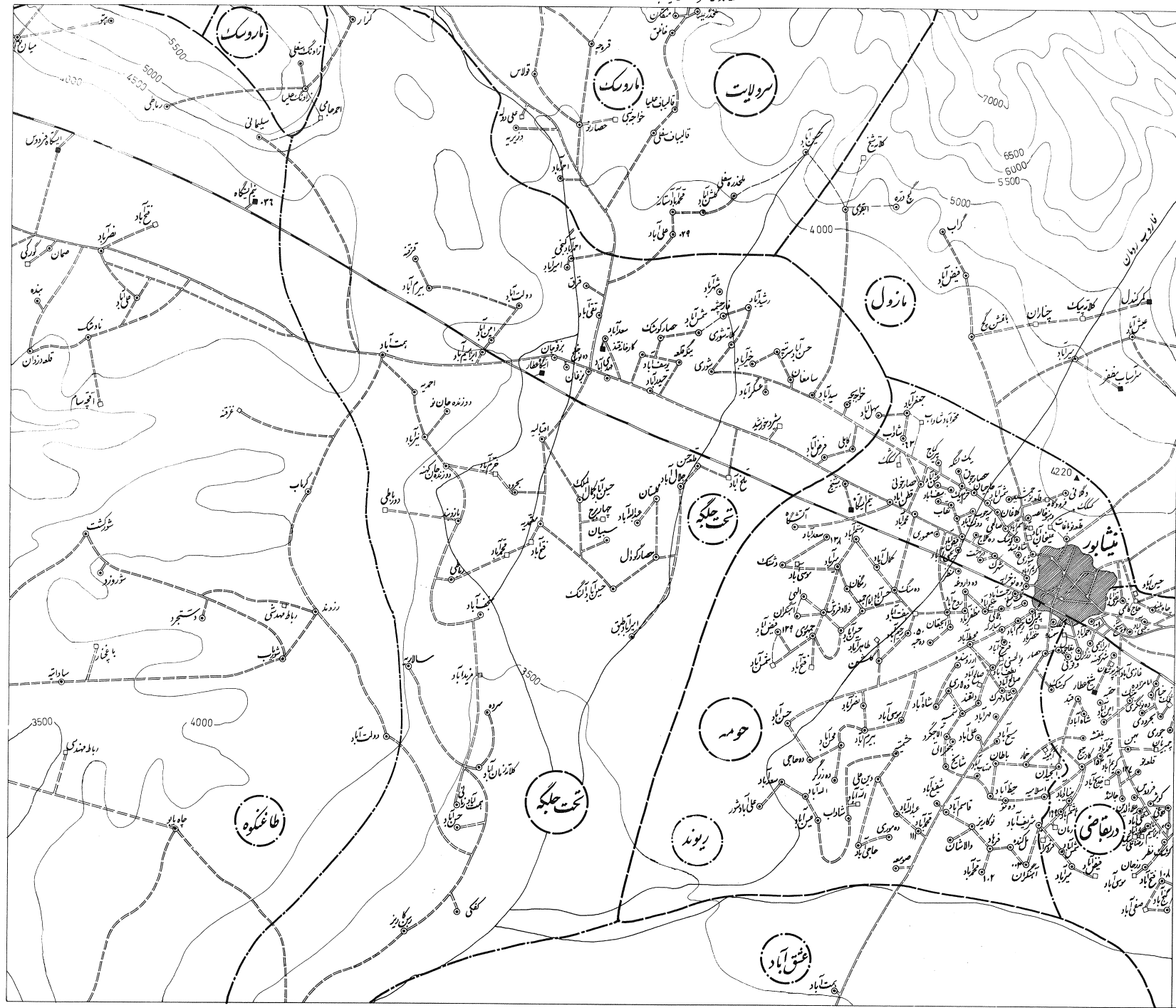
- شهر
- تعداد بین ۵۰۰ تا ۲۰۰۰ نفر
- آبادی
- مکان سکونی
- آبادی دکان غیر سکونی
- مرکز
- حدود شهرستان
- حدود بخش
- حدود دهستان
- راه آهبن
- جاده آسفالت
- جاده شوسه
- جاده خاکی
- جاده مالرو
- قوس
- بیل
- رودخانه
- نهر و آبگیر
- مسیل
- باطلاق و دریا
- شوردر
- منطقه مین
- تخت
- قنات
- بریدگی و شیب
- اماکن مذهبه
- ساکنه تراگذار عمری
- فردگاه
- چاپشستین
- معدن

این نقشه براساس نقش دولت ملی کشیده شده است
چاپخانه گسترده و چاپخانه ملی چاپ کرده است و مسئولیت آن بر عهده سازمان آمار ایران است

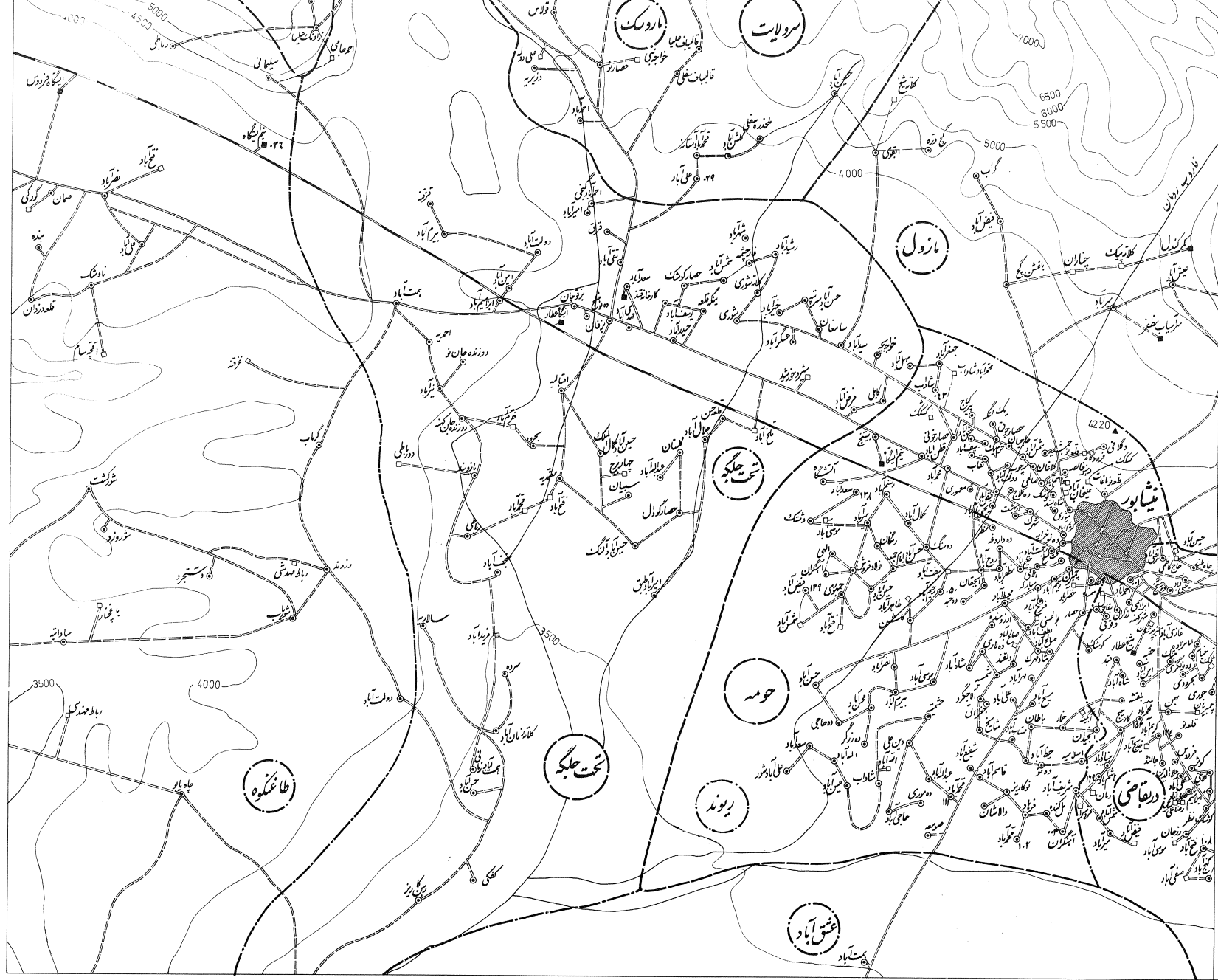
راهنمای اتصال نقشه:

| | | |
|---|---|---|
| ۱ | ۲ | ۳ |
| ۶ | ۵ | ۴ |
| ۸ | ۷ | |

موسسه: دفتر آمار، سازمان آمار ایران، تهران، خیابان ولیعصر، پلاک ۱۰۰



نقشه شاهان شهرستان میسا بور
تعداد بین ۵۰۰ تا ۲۰۰۰ نفر



نقشه شاهان شهرستان میسا بور
تعداد بین ۵۰۰ تا ۲۰۰۰ نفر

قلمرو شاهان و شهرستان میانپور



سینوار

اربعانی

سرولایت

کھترہ

تحت جلكه

کھترہ

کھترہ سعادت

کھترہ یوسف

کھترہ نادم

کھترہ سعاد

کھترہ

کھترہ

کھترہ

کھترہ

کھترہ

کھترہ

کھترہ

کھترہ

کھترہ

کھترہ

کھترہ

کھترہ

کھترہ

کھترہ

کھترہ

کھترہ

کھترہ

کھترہ

سازمان برنامه
مرکز آثار ایران
شهرستان میسا بور
مقیاس: ۱:۱۰۰۰۰

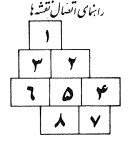
۱۳۴۷



راهسنا

- شهر
- تعداد بین ۲۰۰ تا ۵۰۰ نفر
- آبادی
- مکان سکونی
- آبادی مکان غیر سکونی
- مرگشور
- حدود شهرستان
- حدود بخش
- حدود دهستان
- راه آهس
- جاده آسفالت
- جاده شوسه
- جاده خاکی
- جاده مالرو
- تونل
- پل
- رودخانه
- نهر و آبگیر
- مسیل
- باطلای و مرداب
- شورزار
- منحنی میزان 500
- 2367
- قنات
- بریدگی و شیب
- اما نژاده
- باسکاه تراژدار مری
- قزوگاه
- چالایشین
- معدن

این نقشه با همکاری سازمان نقشهنگاری تهیه شده است.
این نقشه در دو پاره تهیه شده است. در این نقشه شماره ۱ است.

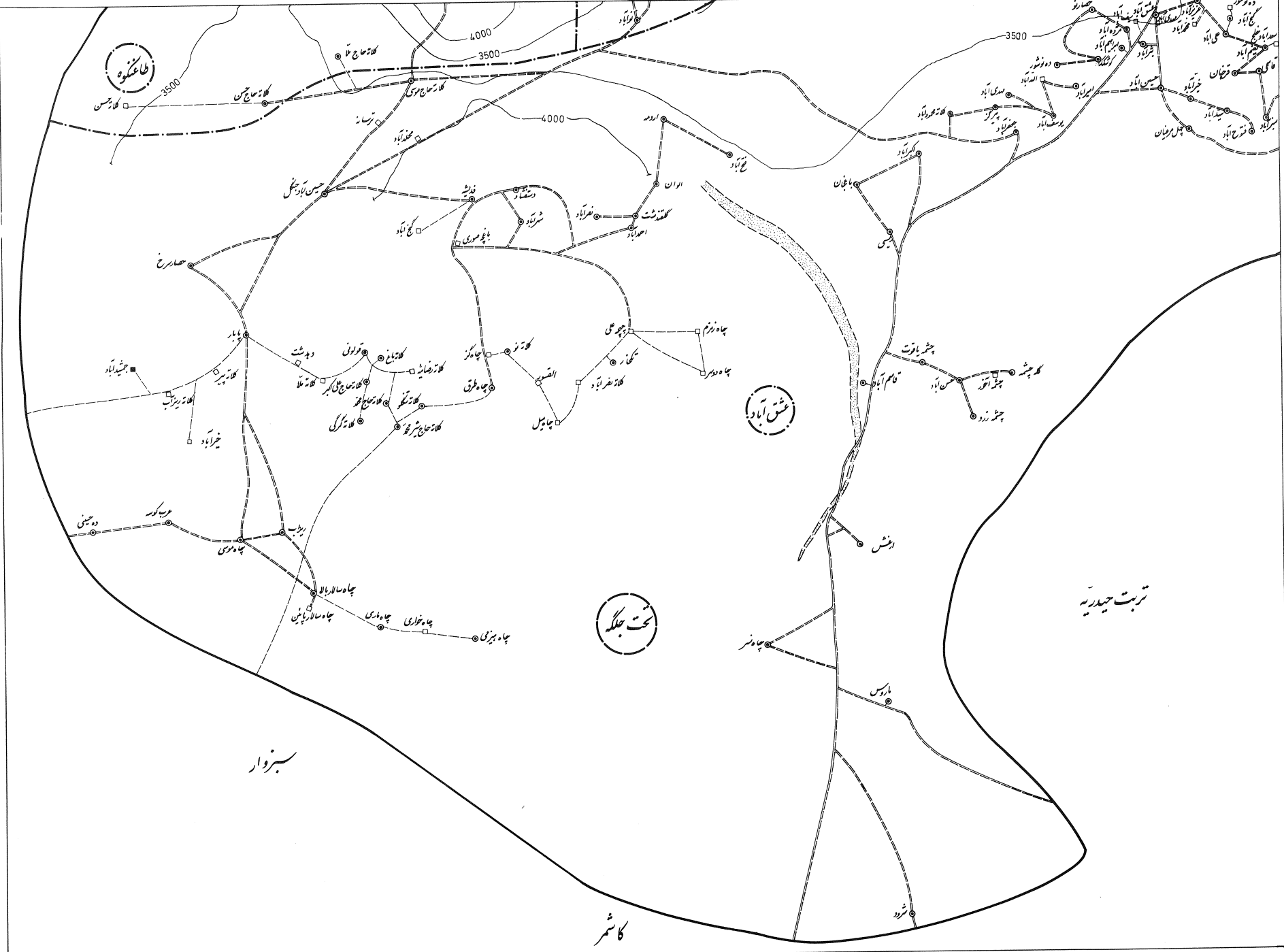


سخت ۰ - شماره نشان های آب و هوا که در این نقشه آورده شده است



تربت حیدریه

قده شاهه در مشيرستان نيشابور



سبزوار

کاشغر

تربت حيدرآباد

شهرستان میناب
نهم آباد

دهستان ارقان ۲۰

دهستان اردوش ۲۱

دهستان سحر آباد ۲۲

| شماره پیوسته | نام روستا | جمعیت نوع آبادی | | | | | | | | | | | | | | | | | | | | مجموع جمعیت | نوع مکان | نوع و نوع تراکم | نوع و تراکم | |
|--------------|---------------------|-----------------|-----|-----|----------|------|-------|-------|-------|-------|-------|-------|-------|-------|-------|-------|-------|-------|-------|-------|-------|-------------|----------|-----------------|-------------|-------|
| | | کل | مرد | زن | کودک ۰-۶ | ۶-۱۲ | ۱۲-۱۸ | ۱۸-۲۴ | ۲۴-۳۰ | ۳۰-۳۵ | ۳۵-۴۰ | ۴۰-۴۵ | ۴۵-۵۰ | ۵۰-۵۵ | ۵۵-۶۰ | ۶۰-۶۵ | ۶۵-۷۰ | ۷۰-۷۵ | ۷۵-۸۰ | ۸۰-۸۵ | ۸۵-۹۰ | | | | | ۹۰-۹۵ |
| ۱ | بلقان آباد | ۱۳۳ | ۸۳ | ۵۰ | ۱ | | | | | | | | | | | | | | | | | | | ۱۳۳ | ۱۰ | ۱۳۳ |
| ۲ | نرماش | ۳۳۸ | ۲۳۸ | ۱۰۰ | ۱ | | | | | | | | | | | | | | | | | | | ۳۳۸ | ۱۰ | ۳۳۸ |
| ۳ | جمال آباد | ۵۰۴ | ۳۱۲ | ۱۹۲ | ۱ | | | | | | | | | | | | | | | | | | | ۵۰۴ | ۱۰ | ۵۰۴ |
| ۴ | حسن خوق | ۱۲۲ | ۵۰۴ | | | | | | | | | | | | | | | | | | | | | ۱۲۲ | ۱۰ | ۱۲۲ |
| ۵ | سوادیه | ۱۴۴ | ۱۲۰ | | | | | | | | | | | | | | | | | | | | | ۱۴۴ | ۱۰ | ۱۴۴ |
| ۶ | خواب | ۷۱ | ۲۳۲ | | | | | | | | | | | | | | | | | | | | | ۷۱ | ۱۰ | ۷۱ |
| ۷ | دهنه خور | ۱۶۸ | ۱۲۷ | | | | | | | | | | | | | | | | | | | | | ۱۶۸ | ۱۰ | ۱۶۸ |
| ۸ | ریاضی تازنده | ۴۵ | ۲۴۰ | | | | | | | | | | | | | | | | | | | | | ۴۵ | ۱۰ | ۴۵ |
| ۹ | سوزن ده | ۱۵۷ | ۲۶۵ | | | | | | | | | | | | | | | | | | | | | ۱۵۷ | ۱۰ | ۱۵۷ |
| ۱۰ | سید آباد | ۱۸۷ | ۲۶۵ | | | | | | | | | | | | | | | | | | | | | ۱۸۷ | ۱۰ | ۱۸۷ |
| ۱۱ | ناهر آباد | | | | | | | | | | | | | | | | | | | | | | | | | |
| ۱۲ | نیوه خانه اوزن | | | | | | | | | | | | | | | | | | | | | | | | | |
| ۱۳ | کاه مسکان | | | | | | | | | | | | | | | | | | | | | | | | | |
| ۱۴ | کلانله اله آباد | | | | | | | | | | | | | | | | | | | | | | | | | |
| ۱۵ | کلانله سید آباد | | | | | | | | | | | | | | | | | | | | | | | | | |
| ۱۶ | کلانله فتح آباد | | | | | | | | | | | | | | | | | | | | | | | | | |
| ۱۷ | کلانله میناب | | | | | | | | | | | | | | | | | | | | | | | | | |
| ۱۸ | کلانله کلندر دره | | | | | | | | | | | | | | | | | | | | | | | | | |
| ۱۹ | کلانله بوسف آباد | | | | | | | | | | | | | | | | | | | | | | | | | |
| ۲۰ | مشکان | ۴۷۸ | ۳۰۰ | | | | | | | | | | | | | | | | | | | | | ۴۷۸ | ۱۰ | ۴۷۸ |
| ۲۱ | بول چینه | | | | | | | | | | | | | | | | | | | | | | | | | |
| ۲۲ | اردوش | ۱۳۹ | ۷۷ | | | | | | | | | | | | | | | | | | | | | ۱۳۹ | ۱۰ | ۱۳۹ |
| ۲۳ | اکبر آباد | | | | | | | | | | | | | | | | | | | | | | | | | |
| ۲۴ | بازه گزلاف حسن | | | | | | | | | | | | | | | | | | | | | | | | | |
| ۲۵ | بازه کلان | | | | | | | | | | | | | | | | | | | | | | | | | |
| ۲۶ | بوج | ۱۵۱ | ۷۱ | | | | | | | | | | | | | | | | | | | | | ۱۵۱ | ۱۰ | ۱۵۱ |
| ۲۷ | بورسوران | ۲۳۵ | ۹۵ | | | | | | | | | | | | | | | | | | | | | ۲۳۵ | ۱۰ | ۲۳۵ |
| ۲۸ | خرد سفلی | ۲۳۲ | ۲۳۸ | | | | | | | | | | | | | | | | | | | | | ۲۳۲ | ۱۰ | ۲۳۲ |
| ۲۹ | دارالسکر | ۴۴ | ۱۹۱ | | | | | | | | | | | | | | | | | | | | | ۴۴ | ۱۰ | ۴۴ |
| ۳۰ | داس | ۴۶ | ۲۳۹ | | | | | | | | | | | | | | | | | | | | | ۴۶ | ۱۰ | ۴۶ |
| ۳۱ | دو خار | ۱۶ | ۱۶ | | | | | | | | | | | | | | | | | | | | | ۱۶ | ۱۰ | ۱۶ |
| ۳۲ | روخت | | | | | | | | | | | | | | | | | | | | | | | | | |
| ۳۳ | سوند | ۱۱۱ | ۴۴۷ | | | | | | | | | | | | | | | | | | | | | ۱۱۱ | ۱۰ | ۱۱۱ |
| ۳۴ | نیوه خانه بوزمیران | | | | | | | | | | | | | | | | | | | | | | | | | |
| ۳۵ | کلانله اهلال | ۵۲ | ۲۳۶ | | | | | | | | | | | | | | | | | | | | | ۵۲ | ۱۰ | ۵۲ |
| ۳۶ | کلانله تانار | ۱۳ | ۵۱ | | | | | | | | | | | | | | | | | | | | | ۱۳ | ۱۰ | ۱۳ |
| ۳۷ | کلانله منجیق | ۱۳ | ۷۱ | | | | | | | | | | | | | | | | | | | | | ۱۳ | ۱۰ | ۱۳ |
| ۳۸ | ابراهیم آباد | ۲۲ | ۱۰۶ | | | | | | | | | | | | | | | | | | | | | ۲۲ | ۱۰ | ۲۲ |
| ۳۹ | احمد آباد | ۳۳ | ۱۴۷ | | | | | | | | | | | | | | | | | | | | | ۳۳ | ۱۰ | ۳۳ |
| ۴۰ | اسحق آباد | ۵۱۱ | ۳۰۴ | | | | | | | | | | | | | | | | | | | | | ۵۱۱ | ۱۰ | ۵۱۱ |
| ۴۱ | بهارستان | ۱۶ | ۷۳ | | | | | | | | | | | | | | | | | | | | | ۱۶ | ۱۰ | ۱۶ |
| ۴۲ | جعفری | ۱۶ | ۶۶ | | | | | | | | | | | | | | | | | | | | | ۱۶ | ۱۰ | ۱۶ |
| ۴۳ | پوشه آباد | | | | | | | | | | | | | | | | | | | | | | | | | |
| ۴۴ | جهران آباد | ۳۴ | ۱۳۰ | | | | | | | | | | | | | | | | | | | | | ۳۴ | ۱۰ | ۳۴ |
| ۴۵ | حاج عزیز | | | | | | | | | | | | | | | | | | | | | | | | | |
| ۴۶ | حاجی جهان بیگ | ۲۸ | ۱۱۶ | | | | | | | | | | | | | | | | | | | | | ۲۸ | ۱۰ | ۲۸ |
| ۴۷ | حسن آباد | ۵۲ | ۲۳۳ | | | | | | | | | | | | | | | | | | | | | ۵۲ | ۱۰ | ۵۲ |
| ۴۸ | حصار | ۴۰ | ۱۷۸ | | | | | | | | | | | | | | | | | | | | | ۴۰ | ۱۰ | ۴۰ |
| ۴۹ | دانشخانه | | | | | | | | | | | | | | | | | | | | | | | | | |
| ۵۰ | دیندی بی | ۷۰ | ۲۷۴ | | | | | | | | | | | | | | | | | | | | | ۷۰ | ۱۰ | ۷۰ |
| ۵۱ | ریا به کلانله | | | | | | | | | | | | | | | | | | | | | | | | | |
| ۵۲ | زنگنه | ۲۲ | ۱۰۲ | | | | | | | | | | | | | | | | | | | | | ۲۲ | ۱۰ | ۲۲ |
| ۵۳ | ساج | | | | | | | | | | | | | | | | | | | | | | | | | |
| ۵۴ | شیرکشته | | | | | | | | | | | | | | | | | | | | | | | | | |
| ۵۵ | مترین | ۱۸ | ۸۳ | | | | | | | | | | | | | | | | | | | | | ۱۸ | ۱۰ | ۱۸ |
| ۵۶ | صفت آباد | ۷۴ | ۳۰۲ | | | | | | | | | | | | | | | | | | | | | ۷۴ | ۱۰ | ۷۴ |
| ۵۷ | نخر آباد | ۵۶ | ۲۳۰ | | | | | | | | | | | | | | | | | | | | | ۵۶ | ۱۰ | ۵۶ |
| ۵۸ | توابیه | | | | | | | | | | | | | | | | | | | | | | | | | |
| ۵۹ | کلانله جعفر | | | | | | | | | | | | | | | | | | | | | | | | | |
| ۶۰ | کلانله حاجی ابوسمید | | | | | | | | | | | | | | | | | | | | | | | | | |

| Village Code | Village Name | Total Population | | No. of Households | Type of Place | Type of Place and Population | Principal Road | Distance to road (km.) | Type of Soil | Availability of Social Institutions and Facilities | Principal source of water | No. of Livestock | Land Utilization (in Hectar) | | Other sources | No. of plots | Total area (ha.) | No. of plots | Total area (ha.) | Principal annual crops | Other major annual crops | |
|--------------|------------------|------------------|--------|-------------------|---------------|------------------------------|----------------|------------------------|--------------|--|---------------------------|------------------|------------------------------|--------------|---------------|--------------|------------------|--------------|------------------|------------------------|--------------------------|--------------|
| | | Male | Female | | | | | | | | | | Cultivated | Uncultivated | | | | | | | | No. of plots |
| 101 | دورباغی | 242 | 242 | 3 | 3 | | | 3.0 | | | | | 100 | 100 | | 3 | 300 | | 0 | 0 | 0 | |
| 102 | دورباغی خان کهنه | 245 | 245 | 3 | 3 | | | 3.0 | | | | | 100 | 100 | | 3 | 300 | | 0 | 0 | 0 | |
| 103 | دورباغی خان نو | 242 | 242 | 3 | 3 | | | 3.0 | | | | | 100 | 100 | | 3 | 300 | | 0 | 0 | 0 | |
| 104 | دورباغی | 247 | 247 | 3 | 3 | | | 3.0 | | | | | 100 | 100 | | 3 | 300 | | 0 | 0 | 0 | |
| 105 | دورباغی | 248 | 248 | 3 | 3 | | | 3.0 | | | | | 100 | 100 | | 3 | 300 | | 0 | 0 | 0 | |
| 106 | دورباغی | 249 | 249 | 3 | 3 | | | 3.0 | | | | | 100 | 100 | | 3 | 300 | | 0 | 0 | 0 | |
| 107 | دورباغی | 250 | 250 | 3 | 3 | | | 3.0 | | | | | 100 | 100 | | 3 | 300 | | 0 | 0 | 0 | |
| 108 | دورباغی | 251 | 251 | 3 | 3 | | | 3.0 | | | | | 100 | 100 | | 3 | 300 | | 0 | 0 | 0 | |
| 109 | دورباغی | 252 | 252 | 3 | 3 | | | 3.0 | | | | | 100 | 100 | | 3 | 300 | | 0 | 0 | 0 | |
| 110 | دورباغی | 253 | 253 | 3 | 3 | | | 3.0 | | | | | 100 | 100 | | 3 | 300 | | 0 | 0 | 0 | |
| 111 | دورباغی | 254 | 254 | 3 | 3 | | | 3.0 | | | | | 100 | 100 | | 3 | 300 | | 0 | 0 | 0 | |
| 112 | دورباغی | 255 | 255 | 3 | 3 | | | 3.0 | | | | | 100 | 100 | | 3 | 300 | | 0 | 0 | 0 | |
| 113 | دورباغی | 256 | 256 | 3 | 3 | | | 3.0 | | | | | 100 | 100 | | 3 | 300 | | 0 | 0 | 0 | |
| 114 | دورباغی | 257 | 257 | 3 | 3 | | | 3.0 | | | | | 100 | 100 | | 3 | 300 | | 0 | 0 | 0 | |
| 115 | دورباغی | 258 | 258 | 3 | 3 | | | 3.0 | | | | | 100 | 100 | | 3 | 300 | | 0 | 0 | 0 | |
| 116 | دورباغی | 259 | 259 | 3 | 3 | | | 3.0 | | | | | 100 | 100 | | 3 | 300 | | 0 | 0 | 0 | |
| 117 | دورباغی | 260 | 260 | 3 | 3 | | | 3.0 | | | | | 100 | 100 | | 3 | 300 | | 0 | 0 | 0 | |
| 118 | دورباغی | 261 | 261 | 3 | 3 | | | 3.0 | | | | | 100 | 100 | | 3 | 300 | | 0 | 0 | 0 | |
| 119 | دورباغی | 262 | 262 | 3 | 3 | | | 3.0 | | | | | 100 | 100 | | 3 | 300 | | 0 | 0 | 0 | |
| 120 | دورباغی | 263 | 263 | 3 | 3 | | | 3.0 | | | | | 100 | 100 | | 3 | 300 | | 0 | 0 | 0 | |
| 121 | دورباغی | 264 | 264 | 3 | 3 | | | 3.0 | | | | | 100 | 100 | | 3 | 300 | | 0 | 0 | 0 | |
| 122 | دورباغی | 265 | 265 | 3 | 3 | | | 3.0 | | | | | 100 | 100 | | 3 | 300 | | 0 | 0 | 0 | |
| 123 | دورباغی | 266 | 266 | 3 | 3 | | | 3.0 | | | | | 100 | 100 | | 3 | 300 | | 0 | 0 | 0 | |
| 124 | دورباغی | 267 | 267 | 3 | 3 | | | 3.0 | | | | | 100 | 100 | | 3 | 300 | | 0 | 0 | 0 | |
| 125 | دورباغی | 268 | 268 | 3 | 3 | | | 3.0 | | | | | 100 | 100 | | 3 | 300 | | 0 | 0 | 0 | |
| 126 | دورباغی | 269 | 269 | 3 | 3 | | | 3.0 | | | | | 100 | 100 | | 3 | 300 | | 0 | 0 | 0 | |
| 127 | دورباغی | 270 | 270 | 3 | 3 | | | 3.0 | | | | | 100 | 100 | | 3 | 300 | | 0 | 0 | 0 | |

دورباغی روستاها

| کد پستی | | کد منطقه | | کد بخش | | کد دهستان | | کد روستا | | نام روستا | | نام دهستان | | نام منطقه | | نام پستی | | نام استان | | |
|--------------------------|-----|-----------------------|-----|------------------------------|-----|-------------------|-----|----------------------------|-----|--|-----|----------------|-----|-----------|-----|------------------------------|-----|--------------------------|-----|-----|
| 3rd | 4th | 2nd | 3rd | 1st | 2nd | 1st | 2nd | 1st | 2nd | 1st | 2nd | 1st | 2nd | 1st | 2nd | 1st | 2nd | 1st | 2nd | |
| Major annual crop (Code) | | Principal annual crop | | Land Utilization (in Hectar) | | No. of Livestocks | | Principal sources of water | | Availability of Social Institutions and Facilities | | Principal Road | | Terrain | | Type of Place and Population | | Name of Village in Parsi | | |
| 1 | 2 | 3 | 4 | 5 | 6 | 7 | 8 | 9 | 10 | 11 | 12 | 13 | 14 | 15 | 16 | 17 | 18 | 19 | 20 | |
| 74 | 91 | 20 | 82 | 88 | 87 | 88 | 87 | 88 | 87 | 88 | 87 | 88 | 87 | 88 | 87 | 88 | 87 | 88 | 87 | 88 |
| ... | ... | ... | ... | ... | ... | ... | ... | ... | ... | ... | ... | ... | ... | ... | ... | ... | ... | ... | ... | ... |

صفحه ۱۳

| ملاحظات | نام روستا | انواع محصولات همواردهانی | | | | | | | | | | | | | | | | | | | | | | | | | | | | | | | | | | | | |
|---------|-----------------------------|--------------------------|-----|-----|-----|-----|-----|-----|-----|-----|-----|-----|-----|-----|-----|-----|-----|-----|-----|-----|-----|-----|-----|-----|----|----|----|----|----|----|----|----|----|----|----|---|---|---|
| | | ۱ | ۲ | ۳ | ۴ | ۵ | ۶ | ۷ | ۸ | ۹ | ۱۰ | ۱۱ | ۱۲ | ۱۳ | ۱۴ | ۱۵ | ۱۶ | ۱۷ | ۱۸ | ۱۹ | ۲۰ | ۲۱ | ۲۲ | ۲۳ | ۲۴ | ۲۵ | ۲۶ | ۲۷ | ۲۸ | ۲۹ | ۳۰ | | | | | | | |
| | Kasenabad..... | | | | | | | | | | | | | | | | | | | | | | | | | | | | | | | | | | | | | |
| | Kasenabad..... | | | | | | | | | | | | | | | | | | | | | | | | | | | | | | | | | | | | | |
| | Karimabad..... | | | | | | | | | | | | | | | | | | | | | | | | | | | | | | | | | | | | | |
| | Karimabad-e-Soveys..... | | | | | | | | | | | | | | | | | | | | | | | | | | | | | | | | | | | | | |
| | Kalateh-ye-Ebrāhīmābād..... | | | ۱ | | | | | | | | | | | | | | | | | | | | | | | | | | | | | | | | * | | |
| | Kalāteh-ye-Hoseynābād..... | | | | | | | | | | | | | | | | | | | | | | | | | | | | | | | | | | | * | | |
| | Kalāteh-ye-Kheyr..... | | | | | | | | | | | | | | | | | | | | | | | | | | | | | | | | | | | * | | |
| | Kalāteh-ye-Shur..... | ۱ | | | | | | | | | | | | | | | | | | | | | | | | | | | | | | | | | | * | | |
| | Kalāteh-ye-Nov Bahār..... | | | | | | | | | | | | | | | | | | | | | | | | | | | | | | | | | | | * | | |
| | Kalāteh-ye-Vahdat..... | | | | | | | | | | | | | | | | | | | | | | ۱ | | | | | | | | | | | | | * | | |
| | Kalāghī..... | | | | | | | | | | | | | | | | | | | | | | | | | | | | | | | | | | | * | | |
| | Kovsar..... | | | | | | | | | | | | | | | | | | | | | | | | | | | | | | | | | | | * | | |
| | Kushk..... | | | | | | | | | | | | | | | | | | | | | | | | | | | | | | | | | | | * | | |
| | Kushk Nazar..... | | | | | | | | | | | | | | | | | | | | | | | | | | | | | | | | | | | * | | |
| | Kohnāb..... | | | | | | | | | | | | | | | | | | | | | | ۲ | | | | | | | | | | | | | * | | |
| | Ganjābād..... | * | | | | | | | | | | | | | | | | | | | | | ۱ | | | | | | | | | | | | | * | | |
| | Lak Lak Āshiyān..... | | | | | | | | | | | | | | | | | | | | | | | | | | | | | | | | | | | * | | |
| | Nohamābād..... | | | | | | | | | | | | | | | | | | | | | | | | | | | | | | | | | | | * | | |
| | Mohamadābād..... | | | | | | | | | | | | | | | | | | | | | | | | | | | | | | | | | | | * | | |
| | Nohamadābād..... | | | | | | | | | | | | | | | | | | | | | | | | | | | | | | | | | | | * | | |
| | Nohamadābād-e-Ābād..... | | | | | | | | | | | | | | | | | | | | | | | | | | | | | | | | | | | * | | |
| | Nohamadābād-e-Parz..... | | | | | | | | | | | | | | | | | | | | | | | | | | | | | | | | | | | * | | |
| | Mozafarābād..... | ۱ | ۱ | ۱ | | | | | | | | | | | | | | | | | | | ۲ | | | | | | | | | | | | | * | | |
| | Mozafarābād..... | | | | | | | | | | | | | | | | | | | | | | | | | | | | | | | | | | | | * | |
| | Na'muri..... | ۱ | | | | | | | | | | | | | | | | | | | | | | | | | | | | | | | | | | | * | |
| | Nansuriyeh..... | | | | | | | | | | | | | | | | | | | | | | | | | | | | | | | | | | | | * | |
| | Muri..... | | | | | | | | | | | | | | | | | | | | | | | | | | | | | | | | | | | | * | |
| | Musābād..... | | | | | | | | | | | | | | | | | | | | | | | | | | | | | | | | | | | | * | |
| | Milud..... | | | | | | | | | | | | | | | | | | | | | | | | | | | | | | | | | | | | * | |
| | Mehdiābād..... | | | | | | | | | | | | | | | | | | | | | | | | | | | | | | | | | | | | * | |
| | Mitrābād..... | | | | | | | | | | | | | | | | | | | | | | | | | | | | | | | | | | | | * | |
| | Mir Salim..... | | | | | | | | | | | | | | | | | | | | | | | | | | | | | | | | | | | | * | |
| | Najmābād..... | | | | | | | | | | | | | | | | | | | | | | | | | | | | | | | | | | | | * | |
| | Narui..... | | | | | | | | | | | | | | | | | | | | | | | | | | | | | | | | | | | | * | |
| | Nazar Gāh..... | | | | | | | | | | | | | | | | | | | | | | | | | | | | | | | | | | | | * | |
| | Nasimābād..... | | | | | | | | | | | | | | | | | | | | | | | | | | | | | | | | | | | | * | |
| | Naqeeh..... | | | | | | | | | | | | | | | | | | | | | | | | | | | | | | | | | | | | * | |
| | Nov Bahār..... | | | | | | | | | | | | | | | | | | | | | | | | | | | | | | | | | | | | * | |
| | Norābād..... | | | | | | | | | | | | | | | | | | | | | | | | | | | | | | | | | | | | * | |
| | Nosruzābād..... | | | | | | | | | | | | | | | | | | | | | | | | | | | | | | | | | | | | * | |
| | Nim Tooghān..... | ۱ | | | | | | | | | | | | | | | | | | | | | | | | | | | | | | | | | | | * | |
| | Vartash..... | | | | | | | | | | | | | | | | | | | | | | | | | | | | | | | | | | | | * | |
| | Yoqūfī..... | | | | | | | | | | | | | | | | | | | | | | | | | | | | | | | | | | | | * | |
| | Hāshemābād..... | | | | | | | | | | | | | | | | | | | | | | | | | | | | | | | | | | | | * | |
| | Hāshemābād..... | | | | | | | | | | | | | | | | | | | | | | | | | | | | | | | | | | | | * | |
| | Yahyābād..... | ۲ | | | | | | | | | | | | | | | | | | | | | | | | | | | | | | | | | | | * | |
| | Yussefabād..... | ۲ | | | | | | | | | | | | | | | | | | | | | | | | | | | | | | | | | | | * | |
| | Yussefabād..... | | | | | | | | | | | | | | | | | | | | | | | | | | | | | | | | | | | | * | |
| | RIVAND DEHSTAN 07 | | | | | | | | | | | | | | | | | | | | | | | | | | | | | | | | | | | | | |
| | Āb Jaqūn..... | | | | | | | | | | | | | | | | | | | | | | | | | | | | | | | | | | | | | * |
| | Āb Ghah..... | | | | | | | | | | | | | | | | | | | | | | | | | | | | | | | | | | | | * | |
| | Ātashghāh..... | | | | | | | | | | | | | | | | | | | | | | | | | | | | | | | | | | | | * | |
| | Ārdesheh..... | | | | | | | | | | | | | | | | | | | | | | | | | | | | | | | | | | | | * | |
| | Ārdesmandeh..... | | | | | | | | | | | | | | | | | | | | | | | | | | | | | | | | | | | | * | |
| | Faīmīlyeh..... | | | | | | | | | | | | | | | | | | | | | | | | | | | | | | | | | | | | * | |
| | Alīānābād..... | | | | | | | | | | | | | | | | | | | | | | | | | | | | | | | | | | | | * | |
| | Alīānābād..... | | | | | | | | | | | | | | | | | | | | | | | | | | | | | | | | | | | | * | |
| | Elaht..... | | | | | | | | | | | | | | | | | | | | | | | | | | | | | | | | | | | | * | |
| | Ālāgeed..... | | | | | | | | | | | | | | | | | | | | | | | | | | | | | | | | | | | | * | |
| | Anjām..... | | | | | | | | | | | | | | | | | | | | | | | | | | | | | | | | | | | | * | |
| | Āngāstān..... | | | | | | | | | | | | | | | | | | | | | | | | | | | | | | | | | | | | * | |
| | 123 | 122 | 121 | 120 | 119 | 118 | 117 | 116 | 115 | 114 | 113 | 112 | 111 | 110 | 109 | 108 | 107 | 106 | 105 | 104 | 103 | 102 | 101 | 100 | 99 | 98 | 97 | 96 | 95 | 94 | 93 | 92 | 91 | 90 | 89 | | | |
| Remarks | Name of Village | | | | | | | | | | | | | | | | | | | | | | | | | | | | | | | | | | | | | |

NEYSHABUR SHAHRESTAN

Existing Establishments and Facilities

Other major permanent crops (Code)

Principal Permanent Crops

گزارش سالانه

Table with 100 columns and 50 rows. Columns include crop codes (e.g., 01, 02, 03), land utilization (e.g., 10, 20, 30), livestock counts (e.g., 40, 41, 42), water sources (e.g., 50, 51, 52), social institutions (e.g., 60, 61, 62), roads (e.g., 70, 71, 72), and place/population data (e.g., 80, 81, 82). Rows correspond to different villages or farms.

شماره ۷۰
محلات

| نام آبادی | تعداد بناهای خدمات عمومی و اداری | | تعداد مراکز خدمات عمومی و اداری | | تعداد مراکز خدمات عمومی و اداری | | تعداد مراکز خدمات عمومی و اداری | | تعداد مراکز خدمات عمومی و اداری | | تعداد مراکز خدمات عمومی و اداری | | تعداد مراکز خدمات عمومی و اداری | | تعداد مراکز خدمات عمومی و اداری | | تعداد مراکز خدمات عمومی و اداری | | تعداد مراکز خدمات عمومی و اداری | |
|---------------------------|----------------------------------|---------|---------------------------------|---------|---------------------------------|---------|---------------------------------|---------|---------------------------------|---------|---------------------------------|---------|---------------------------------|---------|---------------------------------|---------|---------------------------------|---------|---------------------------------|---------|
| | مدرسه | دانشگاه | مدرسه | دانشگاه | مدرسه | دانشگاه | مدرسه | دانشگاه | مدرسه | دانشگاه | مدرسه | دانشگاه | مدرسه | دانشگاه | مدرسه | دانشگاه | مدرسه | دانشگاه | مدرسه | دانشگاه |
| Shuri..... | 1 | | | | | | | | | | | | | | | | | | | |
| Shahrak..... | | | | | | | | | | | | | | | | | | | | |
| Salehabad..... | | | | | | | | | | | | | | | | | | | | |
| Salahi..... | | | | | | | | | | | | | | | | | | | | |
| Soomaleh..... | | | | | | | | | | | | | | | | | | | | |
| Taheranabad..... | | | | | | | | | | | | | | | | | | | | |
| Abdollahabad..... | | | | | | | | | | | | | | | | | | | | |
| Estahabad..... | | | | | | | | | | | | | | | | | | | | |
| Alishanabad..... | | | | | | | | | | | | | | | | | | | | |
| Alishabad..... | | | | | | | | | | | | | | | | | | | | |
| Alishabad-e-Shur..... | | | | | | | | | | | | | | | | | | | | |
| Eynabad..... | | | | | | | | | | | | | | | | | | | | |
| Fathabad..... | | | | | | | | | | | | | | | | | | | | |
| Farrokhabad..... | | | | | | | | | | | | | | | | | | | | |
| Forudgan..... | | | | | | | | | | | | | | | | | | | | |
| Farhad..... | | | | | | | | | | | | | | | | | | | | |
| Pulad Forush..... | | | | | | | | | | | | | | | | | | | | |
| Feyzabad..... | | | | | | | | | | | | | | | | | | | | |
| Feyzabad..... | | | | | | | | | | | | | | | | | | | | |
| Qasemabad..... | | | | | | | | | | | | | | | | | | | | |
| Qasemabad..... | | | | | | | | | | | | | | | | | | | | |
| Qotnabad..... | | | | | | | | | | | | | | | | | | | | |
| Gal'eh Now-ye-Daghat..... | | | | | | | | | | | | | | | | | | | | |
| Gal'eh Now-ye-Jambid..... | | | | | | | | | | | | | | | | | | | | |
| Karinabad..... | | | | | | | | | | | | | | | | | | | | |
| Kaskak..... | | | | | | | | | | | | | | | | | | | | |
| Koshkak..... | | | | | | | | | | | | | | | | | | | | |
| Kafkak..... | | | | | | | | | | | | | | | | | | | | |
| Kalighan..... | | | | | | | | | | | | | | | | | | | | |
| Kanalabad..... | | | | | | | | | | | | | | | | | | | | |
| Kushk..... | | | | | | | | | | | | | | | | | | | | |
| Golshan..... | | | | | | | | | | | | | | | | | | | | |
| Loefabad..... | | | | | | | | | | | | | | | | | | | | |
| Nobarakah..... | | | | | | | | | | | | | | | | | | | | |
| Hohsenabad..... | | | | | | | | | | | | | | | | | | | | |
| Mohamadabad..... | | | | | | | | | | | | | | | | | | | | |
| Mohamadabad..... | | | | | | | | | | | | | | | | | | | | |
| Mohamadabad-e-Shadab..... | | | | | | | | | | | | | | | | | | | | |
| Mohitabad..... | | | | | | | | | | | | | | | | | | | | |
| Moshabad..... | | | | | | | | | | | | | | | | | | | | |
| Nozafarabad..... | | | | | | | | | | | | | | | | | | | | |
| Na'muri..... | | | | | | | | | | | | | | | | | | | | |
| Nalkandeh..... | | | | | | | | | | | | | | | | | | | | |
| Manzar..... | | | | | | | | | | | | | | | | | | | | |
| Musabad..... | | | | | | | | | | | | | | | | | | | | |
| Musabad..... | | | | | | | | | | | | | | | | | | | | |
| Mahdabad..... | | | | | | | | | | | | | | | | | | | | |
| Mehrabad..... | | | | | | | | | | | | | | | | | | | | |
| Mirabad..... | | | | | | | | | | | | | | | | | | | | |
| Nasrabad..... | | | | | | | | | | | | | | | | | | | | |
| Neqab..... | | | | | | | | | | | | | | | | | | | | |
| Now Kuz..... | | | | | | | | | | | | | | | | | | | | |
| Sim Targhan..... | | | | | | | | | | | | | | | | | | | | |
| Mafabad..... | | | | | | | | | | | | | | | | | | | | |
| Mahali..... | | | | | | | | | | | | | | | | | | | | |
| Yahabad..... | | | | | | | | | | | | | | | | | | | | |
| Yak Lengah..... | | | | | | | | | | | | | | | | | | | | |
| ZABAR KHAN DEHISTAN 08 | | | | | | | | | | | | | | | | | | | | |
| Asadabad..... | | | | | | | | | | | | | | | | | | | | |
| Arcum..... | | | | | | | | | | | | | | | | | | | | |
| Biz Baydar..... | | | | | | | | | | | | | | | | | | | | |
| Bavinch..... | | | | | | | | | | | | | | | | | | | | |

193

Remarks

Mane of Village

NEYSHABUR SHAHRESTAN

Existing Establishments and Facilities

Other Major Permanent Crops (Code)

Principal Permanent Crops

Area of Cherry

تعداد وسایط حمل و نقل و وسایط حمل و نقل

| نام روستای محل | انواع وسایط حمل و نقل عمومی روستای محل | | | | | | | | | | | | | | | | | | | | | | | | | | | | | | | | | | | | | |
|-------------------------|--|---|---|---|---|---|---|---|---|----|----|----|----|----|----|----|----|----|----|----|----|----|----|----|----|----|----|----|----|----|----|----|----|----|----|---|---|--|
| | 1 | 2 | 3 | 4 | 5 | 6 | 7 | 8 | 9 | 10 | 11 | 12 | 13 | 14 | 15 | 16 | 17 | 18 | 19 | 20 | 21 | 22 | 23 | 24 | 25 | 26 | 27 | 28 | 29 | 30 | 31 | 32 | 33 | 34 | 35 | | | |
| نام روستا | 1 | 1 | 1 | 1 | 1 | 1 | 1 | 1 | 1 | 1 | 1 | 1 | 1 | 1 | 1 | 1 | 1 | 1 | 1 | 1 | 1 | 1 | 1 | 1 | 1 | 1 | 1 | 1 | 1 | 1 | 1 | 1 | 1 | 1 | 1 | 1 | 1 | |
| Yan | | | | | | | | | | | | | | | | | | | | | | | | | | | | | | | | | | | | | | |
| Tangeh | | | | | | | | | | | | | | | | | | | | | | | | | | | | | | | | | | | | | | |
| TACHAN KHU DEHISTAN 10 | | | | | | | | | | | | | | | | | | | | | | | | | | | | | | | | | | | | | | |
| Aqcheh Sim | | | | | | | | | | | | | | | | | | | | | | | | | | | | | | | | | | | | | | |
| Istagh-e-Fardous | | | | | | | | | | | | | | | | | | | | | | | | | | | | | | | | | | | | | | |
| Bagh Chemar | | | | | | | | | | | | | | | | | | | | | | | | | | | | | | | | | | | | | | |
| Bacu | | | | | | | | | | | | | | | | | | | | | | | | | | | | | | | | | | | | | | |
| Bandeh | | | | | | | | | | | | | | | | | | | | | | | | | | | | | | | | | | | | | | |
| Tappeh Jik | | | | | | | | | | | | | | | | | | | | | | | | | | | | | | | | | | | | | | |
| Chah Yabu | | | | | | | | | | | | | | | | | | | | | | | | | | | | | | | | | | | | | | |
| Chesk | | | | | | | | | | | | | | | | | | | | | | | | | | | | | | | | | | | | | | |
| Darjerd | | | | | | | | | | | | | | | | | | | | | | | | | | | | | | | | | | | | | | |
| Dowlatabad | | | | | | | | | | | | | | | | | | | | | | | | | | | | | | | | | | | | | | |
| Dahane Sang-e-Kalid Dar | | | | | | | | | | | | | | | | | | | | | | | | | | | | | | | | | | | | | | |
| Robat-e-Mahdeshi | | | | | | | | | | | | | | | | | | | | | | | | | | | | | | | | | | | | | | |
| Robat-e-Mohandesi | | | | | | | | | | | | | | | | | | | | | | | | | | | | | | | | | | | | | | |
| Robati | | | | | | | | | | | | | | | | | | | | | | | | | | | | | | | | | | | | | | |
| Zarvand | | | | | | | | | | | | | | | | | | | | | | | | | | | | | | | | | | | | | | |
| Sadatiyeh | | | | | | | | | | | | | | | | | | | | | | | | | | | | | | | | | | | | | | |
| Soлейماني | | | | | | | | | | | | | | | | | | | | | | | | | | | | | | | | | | | | | | |
| Shurab | | | | | | | | | | | | | | | | | | | | | | | | | | | | | | | | | | | | | | |
| Shur Keast | | | | | | | | | | | | | | | | | | | | | | | | | | | | | | | | | | | | | | |
| Shur Vad | | | | | | | | | | | | | | | | | | | | | | | | | | | | | | | | | | | | | | |
| Shuryab | | | | | | | | | | | | | | | | | | | | | | | | | | | | | | | | | | | | | | |
| Saman | | | | | | | | | | | | | | | | | | | | | | | | | | | | | | | | | | | | | | |
| Aliaabad | | | | | | | | | | | | | | | | | | | | | | | | | | | | | | | | | | | | | | |
| Ali Kharkar | | | | | | | | | | | | | | | | | | | | | | | | | | | | | | | | | | | | | | |
| Gaz Qaneh | | | | | | | | | | | | | | | | | | | | | | | | | | | | | | | | | | | | | | |
| Fathabad | | | | | | | | | | | | | | | | | | | | | | | | | | | | | | | | | | | | | | |
| Farkhar | | | | | | | | | | | | | | | | | | | | | | | | | | | | | | | | | | | | | | |
| Foyzabad | | | | | | | | | | | | | | | | | | | | | | | | | | | | | | | | | | | | | | |
| Qareh Bagh | | | | | | | | | | | | | | | | | | | | | | | | | | | | | | | | | | | | | | |
| Qal'eh Dostam | | | | | | | | | | | | | | | | | | | | | | | | | | | | | | | | | | | | | | |
| Kalateh-ye-Haj Hasan | | | | | | | | | | | | | | | | | | | | | | | | | | | | | | | | | | | | | | |
| Kalateh-ye-Haj Moja | | | | | | | | | | | | | | | | | | | | | | | | | | | | | | | | | | | | | | |
| Kalateh-ye-Hasan | | | | | | | | | | | | | | | | | | | | | | | | | | | | | | | | | | | | | | |
| Kohneh Kan | | | | | | | | | | | | | | | | | | | | | | | | | | | | | | | | | | | | | | |
| Garmab | | | | | | | | | | | | | | | | | | | | | | | | | | | | | | | | | | | | | | |
| Garakt | | | | | | | | | | | | | | | | | | | | | | | | | | | | | | | | | | | | | | |
| Miyun Tu | | | | | | | | | | | | | | | | | | | | | | | | | | | | | | | | | | | | | | |
| Maveshk | | | | | | | | | | | | | | | | | | | | | | | | | | | | | | | | | | | | | | |
| Nassabad | | | | | | | | | | | | | | | | | | | | | | | | | | | | | | | | | | | | | | |
| Nim Istagh | | | | | | | | | | | | | | | | | | | | | | | | | | | | | | | | | | | | | | |
| Nim Istagh | | | | | | | | | | | | | | | | | | | | | | | | | | | | | | | | | | | | | | |
| ESHQAPO DEHISTAN 11 | | | | | | | | | | | | | | | | | | | | | | | | | | | | | | | | | | | | | | |
| Ebrahimbabad | | | | | | | | | | | | | | | | | | | | | | | | | | | | | | | | | | | | | | |
| Ebrahimbabad-e-Olya | | | | | | | | | | | | | | | | | | | | | | | | | | | | | | | | | | | | | | |
| Ahmadabad | | | | | | | | | | | | | | | | | | | | | | | | | | | | | | | | | | | | | | |
| Ardaneh | | | | | | | | | | | | | | | | | | | | | | | | | | | | | | | | | | | | | | |
| Arghash | | | | | | | | | | | | | | | | | | | | | | | | | | | | | | | | | | | | | | |
| Akbarabad | | | | | | | | | | | | | | | | | | | | | | | | | | | | | | | | | | | | | | |
| Afsar | | | | | | | | | | | | | | | | | | | | | | | | | | | | | | | | | | | | | | |
| Ajvan | | | | | | | | | | | | | | | | | | | | | | | | | | | | | | | | | | | | | | |
| Aliabad | | | | | | | | | | | | | | | | | | | | | | | | | | | | | | | | | | | | | | |
| Anirabad | | | | | | | | | | | | | | | | | | | | | | | | | | | | | | | | | | | | | | |
| Bagh Jm | | | | | | | | | | | | | | | | | | | | | | | | | | | | | | | | | | | | | | |
| Baghebeh Suri | | | | | | | | | | | | | | | | | | | | | | | | | | | | | | | | | | | | | | |
| Saqeriyeh | | | | | | | | | | | | | | | | | | | | | | | | | | | | | | | | | | | | | | |
| Bokehbad | | | | | | | | | | | | | | | | | | | | | | | | | | | | | | | | | | | | | | |
| Farbar | | | | | | | | | | | | | | | | | | | | | | | | | | | | | | | | | | | | | | |
| Pirgah | | | | | | | | | | | | | | | | | | | | | | | | | | | | | | | | | | | | | | |
| Taraneh | | | | | | | | | | | | | | | | | | | | | | | | | | | | | | | | | | | | | | |
| Taqiabad | | | | | | | | | | | | | | | | | | | | | | | | | | | | | | | | | | | | | | |
| 15 | | | | | | | | | | | | | | | | | | | | | | | | | | | | | | | | | | | | | | |

| ردیف | نام دهستان | نام روستا | جمعیت | | مجموعه محصولات کشاورزی | | | | منابع آب کشاورزی | | | | تسهیلات اجتماعی | | | | راه مواصلاتی | | | | نوع مکان و جمعیت | کد دهستان |
|------|------------|--------------------|-------|------|------------------------|-------|---------|----------|------------------|-----|------|----|-----------------|-----------|-------|-------|--------------|------|------|---------|--------------------|-----------|
| | | | مردان | زنان | گندم | چغندر | سبزیجات | غذای دام | بهره برداری | چاه | قنات | سد | دیگر | بیمارستان | مدرسه | اداره | پست | تلفن | جاده | راه آبی | | |
| 1 | اردوکن | اردوکن | 10 | 12 | 48 | -Y1 | 10 | * | * | * | * | * | * | * | * | * | * | * | * | * | کلان حاج خسرو محمد | |
| 2 | اردوکن | کلاچه حاج علی اکبر | 11 | 4 | 18 | -A1 | 11 | * | * | * | * | * | * | * | * | * | * | * | * | * | کلان حاج علی اکبر | |
| 3 | اردوکن | کلاچه حاج محمد | 12 | 13 | 53 | -Y2 | 12 | * | * | * | * | * | * | * | * | * | * | * | * | * | کلان حاج محمد | |
| 4 | اردوکن | کلاچه حاج موسی | 13 | 8 | 38 | -A8 | 13 | * | * | * | * | * | * | * | * | * | * | * | * | * | کلان حاج موسی | |
| 5 | اردوکن | کلاچه حصارمردوخو | 14 | 3 | 13 | -A3 | 14 | * | * | * | * | * | * | * | * | * | * | * | * | * | کلاچه حصارمردوخو | |
| 6 | اردوکن | کلاچه رضایه | 15 | 4 | 14 | -A5 | 15 | * | * | * | * | * | * | * | * | * | * | * | * | * | کلاچه رضایه | |
| 7 | اردوکن | کلاچه یوزآب | 16 | 3 | 11 | -A6 | 16 | * | * | * | * | * | * | * | * | * | * | * | * | * | کلاچه یوزآب | |
| 8 | اردوکن | کلاچه حجون آباد | 17 | 11 | 41 | -A11 | 17 | * | * | * | * | * | * | * | * | * | * | * | * | * | کلاچه حجون آباد | |
| 9 | اردوکن | کلاچه ملا | 18 | 3 | 13 | -A3 | 18 | * | * | * | * | * | * | * | * | * | * | * | * | * | کلاچه ملا | |
| 10 | اردوکن | کلاچه نصرآباد | 19 | 4 | 14 | -A4 | 19 | * | * | * | * | * | * | * | * | * | * | * | * | * | کلاچه نصرآباد | |
| 11 | اردوکن | کلاچه نو | 20 | 4 | 14 | -A4 | 20 | * | * | * | * | * | * | * | * | * | * | * | * | * | کلاچه نو | |
| 12 | اردوکن | کوشک | 21 | 5 | 15 | -A5 | 21 | * | * | * | * | * | * | * | * | * | * | * | * | * | کوشک | |
| 13 | اردوکن | کوشک | 22 | 5 | 15 | -A5 | 22 | * | * | * | * | * | * | * | * | * | * | * | * | * | کوشک | |
| 14 | اردوکن | کوشک | 23 | 4 | 14 | -A4 | 23 | * | * | * | * | * | * | * | * | * | * | * | * | * | کوشک | |
| 15 | اردوکن | کوشک | 24 | 5 | 15 | -A5 | 24 | * | * | * | * | * | * | * | * | * | * | * | * | * | کوشک | |
| 16 | اردوکن | کوشک | 25 | 7 | 17 | -A7 | 25 | * | * | * | * | * | * | * | * | * | * | * | * | * | کوشک | |
| 17 | اردوکن | کوشک | 26 | 7 | 17 | -A7 | 26 | * | * | * | * | * | * | * | * | * | * | * | * | * | کوشک | |
| 18 | اردوکن | کوشک | 27 | 7 | 17 | -A7 | 27 | * | * | * | * | * | * | * | * | * | * | * | * | * | کوشک | |
| 19 | اردوکن | کوشک | 28 | 7 | 17 | -A7 | 28 | * | * | * | * | * | * | * | * | * | * | * | * | * | کوشک | |
| 20 | اردوکن | کوشک | 29 | 7 | 17 | -A7 | 29 | * | * | * | * | * | * | * | * | * | * | * | * | * | کوشک | |
| 21 | اردوکن | کوشک | 30 | 7 | 17 | -A7 | 30 | * | * | * | * | * | * | * | * | * | * | * | * | * | کوشک | |
| 22 | اردوکن | کوشک | 31 | 7 | 17 | -A7 | 31 | * | * | * | * | * | * | * | * | * | * | * | * | * | کوشک | |
| 23 | اردوکن | کوشک | 32 | 7 | 17 | -A7 | 32 | * | * | * | * | * | * | * | * | * | * | * | * | * | کوشک | |
| 24 | اردوکن | کوشک | 33 | 7 | 17 | -A7 | 33 | * | * | * | * | * | * | * | * | * | * | * | * | * | کوشک | |
| 25 | اردوکن | کوشک | 34 | 7 | 17 | -A7 | 34 | * | * | * | * | * | * | * | * | * | * | * | * | * | کوشک | |
| 26 | اردوکن | کوشک | 35 | 7 | 17 | -A7 | 35 | * | * | * | * | * | * | * | * | * | * | * | * | * | کوشک | |
| 27 | اردوکن | کوشک | 36 | 7 | 17 | -A7 | 36 | * | * | * | * | * | * | * | * | * | * | * | * | * | کوشک | |
| 28 | اردوکن | کوشک | 37 | 7 | 17 | -A7 | 37 | * | * | * | * | * | * | * | * | * | * | * | * | * | کوشک | |
| 29 | اردوکن | کوشک | 38 | 7 | 17 | -A7 | 38 | * | * | * | * | * | * | * | * | * | * | * | * | * | کوشک | |
| 30 | اردوکن | کوشک | 39 | 7 | 17 | -A7 | 39 | * | * | * | * | * | * | * | * | * | * | * | * | * | کوشک | |
| 31 | اردوکن | کوشک | 40 | 7 | 17 | -A7 | 40 | * | * | * | * | * | * | * | * | * | * | * | * | * | کوشک | |
| 32 | اردوکن | کوشک | 41 | 7 | 17 | -A7 | 41 | * | * | * | * | * | * | * | * | * | * | * | * | * | کوشک | |
| 33 | اردوکن | کوشک | 42 | 7 | 17 | -A7 | 42 | * | * | * | * | * | * | * | * | * | * | * | * | * | کوشک | |
| 34 | اردوکن | کوشک | 43 | 7 | 17 | -A7 | 43 | * | * | * | * | * | * | * | * | * | * | * | * | * | کوشک | |
| 35 | اردوکن | کوشک | 44 | 7 | 17 | -A7 | 44 | * | * | * | * | * | * | * | * | * | * | * | * | * | کوشک | |
| 36 | اردوکن | کوشک | 45 | 7 | 17 | -A7 | 45 | * | * | * | * | * | * | * | * | * | * | * | * | * | کوشک | |
| 37 | اردوکن | کوشک | 46 | 7 | 17 | -A7 | 46 | * | * | * | * | * | * | * | * | * | * | * | * | * | کوشک | |
| 38 | اردوکن | کوشک | 47 | 7 | 17 | -A7 | 47 | * | * | * | * | * | * | * | * | * | * | * | * | * | کوشک | |
| 39 | اردوکن | کوشک | 48 | 7 | 17 | -A7 | 48 | * | * | * | * | * | * | * | * | * | * | * | * | * | کوشک | |
| 40 | اردوکن | کوشک | 49 | 7 | 17 | -A7 | 49 | * | * | * | * | * | * | * | * | * | * | * | * | * | کوشک | |
| 41 | اردوکن | کوشک | 50 | 7 | 17 | -A7 | 50 | * | * | * | * | * | * | * | * | * | * | * | * | * | کوشک | |
| 42 | اردوکن | کوشک | 51 | 7 | 17 | -A7 | 51 | * | * | * | * | * | * | * | * | * | * | * | * | * | کوشک | |
| 43 | اردوکن | کوشک | 52 | 7 | 17 | -A7 | 52 | * | * | * | * | * | * | * | * | * | * | * | * | * | کوشک | |
| 44 | اردوکن | کوشک | 53 | 7 | 17 | -A7 | 53 | * | * | * | * | * | * | * | * | * | * | * | * | * | کوشک | |
| 45 | اردوکن | کوشک | 54 | 7 | 17 | -A7 | 54 | * | * | * | * | * | * | * | * | * | * | * | * | * | کوشک | |
| 46 | اردوکن | کوشک | 55 | 7 | 17 | -A7 | 55 | * | * | * | * | * | * | * | * | * | * | * | * | * | کوشک | |
| 47 | اردوکن | کوشک | 56 | 7 | 17 | -A7 | 56 | * | * | * | * | * | * | * | * | * | * | * | * | * | کوشک | |
| 48 | اردوکن | کوشک | 57 | 7 | 17 | -A7 | 57 | * | * | * | * | * | * | * | * | * | * | * | * | * | کوشک | |
| 49 | اردوکن | کوشک | 58 | 7 | 17 | -A7 | 58 | * | * | * | * | * | * | * | * | * | * | * | * | * | کوشک | |
| 50 | اردوکن | کوشک | 59 | 7 | 17 | -A7 | 59 | * | * | * | * | * | * | * | * | * | * | * | * | * | کوشک | |
| 51 | اردوکن | کوشک | 60 | 7 | 17 | -A7 | 60 | * | * | * | * | * | * | * | * | * | * | * | * | * | کوشک | |
| 52 | اردوکن | کوشک | 61 | 7 | 17 | -A7 | 61 | * | * | * | * | * | * | * | * | * | * | * | * | * | کوشک | |
| 53 | اردوکن | کوشک | 62 | 7 | 17 | -A7 | 62 | * | * | * | * | * | * | * | * | * | * | * | * | * | کوشک | |
| 54 | اردوکن | کوشک | 63 | 7 | 17 | -A7 | 63 | * | * | * | * | * | * | * | * | * | * | * | * | * | کوشک | |
| 55 | اردوکن | کوشک | 64 | 7 | 17 | -A7 | 64 | * | * | * | * | * | * | * | * | * | * | * | * | * | کوشک | |
| 56 | اردوکن | کوشک | 65 | 7 | 17 | -A7 | 65 | * | * | * | * | * | * | * | * | * | * | * | * | * | کوشک | |
| 57 | اردوکن | کوشک | 66 | 7 | 17 | -A7 | 66 | * | * | * | * | * | * | * | * | * | * | * | * | * | کوشک | |
| 58 | اردوکن | کوشک | 67 | 7 | 17 | -A7 | 67 | * | * | * | * | * | * | * | * | * | * | * | * | * | کوشک | |
| 59 | اردوکن | کوشک | 68 | 7 | 17 | -A7 | 68 | * | * | * | * | * | * | * | * | * | * | * | * | * | کوشک | |
| 60 | اردوکن | کوشک | 69 | 7 | 17 | -A7 | 69 | * | * | * | * | * | * | * | * | * | * | * | * | * | کوشک | |
| 61 | اردوکن | کوشک | 70 | 7 | 17 | -A7 | 70 | * | * | * | * | * | * | * | * | * | * | * | * | * | کوشک | |
| 62 | اردوکن | کوشک | 71 | 7 | 17 | -A7 | 71 | * | * | * | * | * | * | * | * | * | * | * | * | * | کوشک | |
| 63 | اردوکن | کوشک | 72 | 7 | 17 | -A7 | 72 | * | * | * | * | * | * | * | * | * | * | * | * | * | کوشک | |
| 64 | اردوکن | کوشک | 73 | 7 | 17 | -A7 | 73 | * | * | * | * | * | * | * | * | * | * | * | * | * | کوشک | |
| 65 | اردوکن | کوشک | 74 | 7 | 17 | -A7 | 74 | * | * | * | * | * | * | * | * | * | * | * | * | * | کوشک | |
| 66 | اردوکن | کوشک | 75 | 7 | 17 | -A7 | 75 | * | * | * | * | * | * | * | * | * | * | * | * | * | کوشک | |
| 67 | اردوکن | کوشک | 76 | 7 | 17 | -A7 | 76 | * | * | * | * | * | * | * | * | * | * | * | * | * | کوشک | |
| 68 | اردوکن | کوشک | 77 | 7 | 17 | -A7 | 77 | * | * | * | * | * | * | * | * | * | * | * | * | * | کوشک | |
| 69 | اردوکن | کوشک | 78 | 7 | 17 | -A7 | 78 | * | * | * | * | * | * | * | * | * | * | * | * | * | کوشک | |
| 70 | اردوکن | کوشک | 79 | 7 | 17 | -A7 | 79 | * | * | * | * | * | * | * | * | * | * | * | * | * | کوشک | |
| 71 | اردوکن | کوشک | 80 | 7 | 17 | -A7 | 80 | * | * | * | * | * | * | * | * | * | * | * | * | * | کوشک | |
| 72 | اردوکن | کوشک | 81 | 7 | 17 | -A7 | 81 | * | * | * | * | * | * | * | * | * | * | * | * | * | کوشک | |
| 73 | اردوکن | کوشک | 82 | 7 | 17 | -A7 | 82 | * | * | * | * | * | * | * | * | * | * | * | * | * | کوشک | |
| 74 | اردوکن | کوشک | 83 | 7 | 17 | -A7 | 83 | * | * | * | * | * | * | * | * | * | * | * | * | * | کوشک | |
| 75 | اردوکن | کوشک | 84 | 7 | 17 | -A7 | 84 | * | * | * | * | * | * | * | * | * | * | * | * | * | کوشک | |
| 76 | اردوکن | کوشک | 85 | 7 | 17 | -A7 | 85 | * | * | * | * | * | * | * | * | * | * | * | * | * | کوشک | |
| 77 | اردوکن | کوشک | 86 | 7 | 17 | -A7 | 86 | * | * | * | * | * | * | * | * | * | * | * | * | * | کوشک | |
| 78 | اردوکن | کوشک | 87 | 7 | 17 | -A7 | 87 | * | * | * | * | * | * | * | * | * | * | * | * | * | کوشک | |
| 79 | اردوکن | کوشک | 88 | 7 | 17 | -A7 | 88 | * | * | * | * | * | * | * | * | * | * | * | * | * | کوشک | |
| 80 | اردوکن | کوشک | 89 | 7 | 17 | -A7 | 89 | * | * | * | * | * | * | * | * | * | * | * | * | * | کوشک | |
| 81 | اردوکن | کوشک | 90 | 7 | 17 | -A7 | 90 | * | * | * | * | * | * | * | * | * | * | * | * | * | کوشک | |
| 82 | اردوکن | کوشک | 91 | 7 | 17 | -A7 | 91 | * | * | * | | | | | | | | | | | | |

Table with columns for Village Name, Population, and various agricultural and social indicators. Includes a legend for crop codes and livestock types.

تعداد ایستگاه‌های آب و برق در روستای

کتابچه ثبت احداثیات روستایی
 انواع محصولات عمده در این روستا
 انواع محصولات عمده در این روستا

| نام روستا | تعداد ایستگاه‌های آب و برق | | | | | | | | | | | | انواع محصولات عمده در این روستا | | | انواع محصولات عمده در این روستا | | | | | |
|------------------------|----------------------------|---|---|---|---|---|---|---|---|----|----|----|---------------------------------|----|----|---------------------------------|----|----|----|----|----|
| | 1 | 2 | 3 | 4 | 5 | 6 | 7 | 8 | 9 | 10 | 11 | 12 | 13 | 14 | 15 | 16 | 17 | 18 | 19 | 20 | 21 |
| Sheykh Abolhasan..... | | | | | | | | | | | | | | | | | | | | | |
| Soma'eh..... | | | | | | | | | | | | | | | | | | | | | |
| Eyehabad..... | | | | | | | | | | | | | | | | | | | | | |
| Ghar..... | | | | | | | | | | | | | | | | | | | | | |
| Yarkhak..... | | | | | | | | | | | | | | | | | | | | | |
| Pushanjan..... | | | | | | | | | | | | | | | | | | | | | |
| Peysabad..... | | | | | | | | | | | | | | | | | | | | | |
| Qandab..... | | | | | | | | | | | | | | | | | | | | | |
| Kaliteh-ye-Peyk..... | | | | | | | | | | | | | | | | | | | | | |
| Kaliteh-ye-Sheykh..... | | | | | | | | | | | | | | | | | | | | | |
| Kamar Kandal..... | | | | | | | | | | | | | | | | | | | | | |
| Gach Darreh..... | | | | | | | | | | | | | | | | | | | | | |
| Garab..... | | | | | | | | | | | | | | | | | | | | | |
| Golestan..... | | | | | | | | | | | | | | | | | | | | | |
| Masun..... | | | | | | | | | | | | | | | | | | | | | |
| Mirabad..... | | | | | | | | | | | | | | | | | | | | | |

NEYSHABUR SHAHRESTAN

Existing Establishments and Facilities

Other major permanent crops (Code)

Principal Permanent Crops

in the table.

To enable the reader to distinguish the type of crops cultivated in each village, their codes are given in their respective columns. A list of various crops and their code numbers is included here.

| Name of Crop | Code | Name of Crop | Code |
|---------------------------------------|------|--------------------------------|------|
| Millet | 01 | Clover | 35 |
| Sainfoin | 02 | Turnip | 36 |
| Sun-flower seed | 03 | Manna(taken from | |
| Asafetida | 04 | straphaxia spinosa) | 37 |
| Egg-plant | 05 | Summer crops | 38 |
| Broad beans | 06 | Musk-melon | 39 |
| Oilseeds not definitely classified | 07 | Pepper | 41 |
| Rice | 08 | Qareh Korreh (Kind of | |
| Linseed | 09 | local product) | 42 |
| Panbeh koolak (kind of local product) | 10 | Flax | 43 |
| Onion | 11 | Castor-oil plant | 44 |
| Tobacco | 12 | Pumpkin | 45 |
| (Pipe) tobacco | 13 | Sesame | 46 |
| Vegetables not definitely classified | 14 | Jute | 47 |
| Barley | 15 | Cum tragacanth | 48 |
| Beetroot | 16 | Buffalo pea | 49 |
| Henna | 17 | Cantaloups (Garmak) | 50 |
| Green peas | 18 | Wheat | 51 |
| Melon | 19 | Tomato | 52 |
| Green barley | 20 | Guineh (kind of local product) | 53 |
| Cucumber | 21 | Split peas | 54 |
| Indian corn | 22 | Beans | 55 |
| Turmeric | 23 | Vetch | 56 |
| Saffron | 24 | Wild rocket | 58 |
| Caraway seed | 25 | Vicia (Mashak) | 57 |
| Other grains | 26 | Wild rocket | 58 |
| Fodder crops | 27 | Aromatic and colorific plants | 59 |
| Jute plants | 28 | Peas | 60 |
| Cereals | 29 | Cane-sugar | 61 |
| Greens | 30 | Water melon | 62 |
| Chickling vetch | 31 | Alfalfa | 63 |
| Potato | 32 | Oats | 64 |
| Garlic | 33 | Silk-worm seed | 65 |
| Hempseed | 34 | Other crops | 66 |
| | | Peanut | 67 |

The Principal Permanent Crops (Columns 93 to 123)

"Permanent Crops" in this report refers to orchards and nursery products. The same method of table entry is used for permanent crops; i.e. a special column is allocated to any type of the thirty fruit trees usually grown in most villages and the code numbers for the other crops are given under "other permanent crops" in columns 124 to 127. It is possible that a village will produce more than one crop of the first category. In this case, the most important ones, up to four, are shown. The code numbers of the permanent crops are given below:

| Name of Crop | Code | Name of Crop | Code |
|--------------|------|--------------|------|
| Medlar | 01 | Mango | 07 |
| Black-cherry | 02 | Fig | 08 |
| Egg-plum | 03 | Pomegranate | 09 |
| Plum | 04 | Almond | 10 |
| Grape | 05 | Cedrat | 11 |
| Pear (Amrud) | 06 | Quince | 12 |

| Name of Crop | Code | Name of Crop | Code |
|----------------------------------|------|----------------------------------|------|
| Orange | 13 | Blackmulberry | 35 |
| Pistachio | 14 | Peach (A rough variety) | 36 |
| Mulberry | 15 | Nectarine | 37 |
| Strawberry | 16 | Shabrang (Kind of local product) | 38 |
| Blackberry | 17 | Jujube | 39 |
| Raspberry | 18 | Pepper | 40 |
| Tea | 19 | Hazel-nut | 41 |
| Dates | 20 | Apricot (Qeysi) | 42 |
| Persimmon | 21 | Lotus | 43 |
| Kharmandil (Kind of wild rocket) | 22 | Walnuts | 44 |
| Wild pear | 23 | Pear | 45 |
| Wild plum | 24 | (Red) rose | 46 |
| Apricot | 25 | Prune | 47 |
| Barberry | 26 | Cherry | 48 |
| Olive | 27 | Citrus limetta(Limooab) | 49 |
| Dogberry | 28 | Lemon | 50 |
| Setelka (Kind of wild pear) | 29 | Sweet lemon | 51 |
| Sumac | 30 | Banana | 52 |
| Sorb | 31 | Sour orange | 53 |
| Apple | 32 | Tangerine | 54 |
| Other citrus fruits | 33 | Peach | 55 |
| Chestnut | 34 | Shaddock | 56 |
| | | Other fruits | 57 |

Social Institutions and Facilities (Columns 128 to 192)

In order to include a comprehensive information in the village Gazetteer, 64 types of activities performed in villages have been selected from the village listing sheet and are inserted in the above columns. Figures in these columns represent the number of the units to which the special activity belongs.

Owing to the amplitude of activities and space limitation of columns, several groups of establishments and activities are shown in a single column. For instance, in column No.128, cattle raising, cow raising and poultry farming are given under the same head "Animal Husbandry and Poultry"

Notice :

- 1)"00" in column No. 14 means that the distance of the village to main road is less than one kilometer and in columns 46 to 57 implies that the area of the land is less than 0.5 Hectare.
- 2) Characteristics in columns 2,89 to 92 and 124 to 127 are given in code numbers. For information about such characteristics reference should be made to the definitions and concepts given in the introduction.
- 3) "Asterisk" in columns No. 6 to 41, 58 to 88, 93 to 123 indicates the characteristics in the caption.
- 4) " Two asterisks " in column No. 14 shows the distance via trail, dirt road and jeep road to the nearest main road.
- 5) Three and four asterisks in columns No.57 to 72 stand for figures not reported.
- 6) For pronunciation of Persian names the reader is requested to refer to the key to transliteration of the words and Persian numerals.

Key to the transliteration of Persian numerals

| 0 | 1 | 2 | 3 | 4 | 5 | 6 | 7 | 8 | 9 |
|---|---|---|---|---|---|---|---|---|---|
| 0 | 1 | 2 | 3 | 4 | 5 | 6 | 7 | 8 | 9 |

Key to the transliteration of

Persian words

| Persian sound | Latin script | Example: | English sound |
|---------------|--------------|-------------|---------------|
| ا | A | AHAR | ANSWER |
| ب | B | SEMÂN | INDEX |
| پ | P | POL | ORDER |
| ت | T | FERDOWS | LQW |
| ث | TH | ARĀK | GARDEN |
| ج | J | ILĀM | ILL |
| چ | CH | RUDSAR | SHOE, PUT |
| ح | H | SA'DĀBĀD | -- |
| خ | GH | QOM | -- |
| د | D | MARĀGHEH | -- |
| ذ | ZH | RASHT | SHOW |
| ر | R | CHĀLUS | CHANGE |
| ز | Z | KHĀF | KH |
| س | S | JAHROM | JAPAN |
| ش | SH | SHĀHINDEZH | PLEASURE |
| ص | S | GONĀBĀD | GUEST |
| ض | Z | BEHBEHĀN | HORN |
| ط | T | DĀMANEH | DASH |
| ظ | Z | ZANJĀN | ZONE |
| ف | F | RĀMSAR | RAIL |
| ق | Q | SĀRI | SHAD, SING |
| ک | K | طَبَس | TABAS |
| گ | G | POL-e-ZAHĀB | PARK |
| ک | K | BĀBOL | BAD |
| گ | G | YAZD | YEAR |
| ک | K | VARĀMTN | VALUE |
| گ | G | KARAJ | KIND |
| ک | K | LĀR | LONDON |
| گ | G | MARAND | MAD |
| ک | K | NEKĀ | NOISE |
| گ | G | FASĀ | EAR |

GENERAL EXPLANATIONS

Maps

To facilitate the use of Village Gazetteer as to locate the Ostans or Farmandarikols and their subordinate Shahrestans, the following maps were provided with various marginal symbols for reference.

A- Ostan Maps Including:

Map No. 1

This map locates the seas, lakes, rivers, dams, and the height of different areas in meters, as well as principal roads and the boundaries of Ostan or Farmandarikol and Shahrestans, along with their centres and cities of more than 5,000 population.

Map No. 2

This map shows the geographical distribution of the urban population of Ostan or Farmandarikol in each one of their subordinate Shahrestans locating the extent of area. It also shows the population distribution in places of 2,000 to 5,000 inhabitants, as well as that for the settled rural population of Ostan or Farmandarikol in each Shahrestan.

This map shows the distribution of both rural and urban population by dots, each dot representing 1,000 persons of the rural inhabitants. For places of 2,000 to 5,000 inhabitants special marginal signs are used.

Map No. 3

This map shows the average number of settled and unsettled population in the urban and rural areas within each Shahrestan of Ostan or Farmandarikol per square kilometer. The patterns used to show the various population density categories are the same as are used for other Shahrestans. Hence, visual comparisons of population densities can be made by comparing this map with the corresponding maps for other Shahrestans.

Map No. 4

This map shows the total population of Ostan or Farmandarikol by Shahrestans, proportion of urban and rural population and percent of the urban area in each Shahrestan.

B- Shahrestan Maps:

Map No. 1

Shows the administrative divisions of each Shahrestan as far as Dehestan.

Map No. 2

Shows the urban area and places with 1,000 to 5,000 inhabitants of each Shahrestan. In addition, there is a 1:100,000 scale map in one or several pages, for each Shahrestan, representing all villages and available roads in the Shahrestan.

Definitions and Explanations

The following definitions may help the reader to better understand and use the figures inserted in the tables.

Name of Inhabited Place (Column 1)

The name of the inhabited place is written in this column without phonetic symbols and therefore, it is possible that in some cases difficulties may arise in correct pronunciation of the word. In such cases, reference should be made to column 193, where the name of the inhabited place is written in Latin. Such difficulties also can be surmounted by reference to the Key Transliteration of Persian Characters.

To identify places with the same name, reference should be made to village codes. For instance, if there are two "Hasan-abads" in a Dehestan, errors can be saved by referring to the different codes.

Code (Column 2)

Village number which appears here is the code number by which the village is known to the census taken in November 1966. This number will continue to be the same for the village in the future. The complete village code consists of nine digits: The first two digits on the left being the code for Ostan, the next two digits being the code for the Shahrestan, the next two digits being the code for the Dehestan, and finally the last three digits being the code for the village in that Dehestan. This column represents the last three digits.

Population (Column 3)

This column includes the population as enumerated in the 1966 Census and calculated on the basis of the usual membership of persons in the household.

Number of Households (Column 4)

Number of households has been obtained from two different sources. These sources have been compared with each other. Of these, one was the household listing sheet, and the other was the household questionnaire, both of which were completed simultaneously. It should be noted that households residing in the village at the time of enumeration are included.

Type of Inhabited place (Column 5)

Villages located outside the boundaries of cities are divided into the following five groups, each having a special code.

Village (Code 1)

Refers to a place composed of a group of farms, orchards, residential and non-residential places, either attached or separated from each other, usually with a village headman, but sometimes administered by a village headman of an adjacent village. The village boundaries have been determined by reference to the registered limits or through making inquiries from well-informed people of the village.

Dependent Farm (Code 2)

Refers to a place located outside the village's registered limits. It is known by another name, and some agricultural activities take place there, but from an administrative point of view it is dependent on a village. For such farms, a separate village questionnaire was completed. Obviously, the farms located within the registered limits of the village were not enumerated separately. Therefore the people and property were enumerated with that village within which they were located.

Dependent Place (Code 3)

Refers to a place located outside the village's registered limits and where some non-agricultural activities (such as a mine, factory, roadside tea-shop, etc.) are going on. From an administrative point of view, it is dependent on a village. For such places, as stated above, a separate questionnaire for inhabited places has been filled. Mines or factories located within the village limits are included in the enumeration of that village.

Independent Farm (Code 4)

Refers to a place that is established for agricultural purposes outside the registered limits of the village and situated in a place that does not depend on any village for administration. A separate questionnaire for inhabited places has been filled out for such farms.

Independent Place (Code 5)

In addition to the villages or inhabited places, mentioned above, there are other scattered places outside the registered

limits of the villages in which some non-agricultural activities, such as mines, factories, roadside tea-shops, etc. exist. As such places were not dependent on any village, a separate questionnaire for each was completed.

Natural Condition (Columns 6 and 7)

Two categories have been provided for determining the natural condition of a village: Mountainous and plain areas. If the whole or major part of the lands of the inhabited place is situated in a mountainous area, the village is considered mountainous, otherwise, as a plain area. It should be noted that this classification was made without any regard to the heights from the sea level.

Principal Road (Columns 8 to 14)

These columns include six types of roads: trail, jeep road, vehicle dirt road, gravel road, asphalted road, and railroad, while in the Shahrestan Maps available from I.S.C., the jeep road and vehicle dirt road are not separated.

The distance of the inhabited place to the main road is given in kilometers, via trail or road to the main road and not the imaginary direct distance to the main road.

Availability of Social Institutions and Facilities (Columns 15 to 32)

Entries here can mean that the facility exists within the listed place, or that, as in the case of schools, it is in another place, close enough so that the facility is available for use by the inhabitants of the listed place. As regards radio sets, it should be noted that the entries here include those in the village whether for public or private use.

Sources of Water Used for Agriculture (Columns 33 to 41)

The main sources of water are included with regard to the following two points:

(1) When a village obtains its water for irrigation from several main sources, all such sources are mentioned in their respective columns, whereas (2) the existence of such water sources is represented regardless of type

Animal Husbandry (Columns 42 to 45)

To facilitate the survey, the livestock existing in villages have been classified into four distinct groups. The data appearing in the above columns have been obtained through following the same procedures in the 1966 Census, and represent the number of livestock in the villages by its specific group.

Land Utilization (Columns 46 to 51)

Figures appearing in these columns represent the area of land referred to in the table caption. The area under cultivation of wheat, barley, and rice, i.e. the most important crops cultivated in villages, is given separately. Those under other crops are shown in seven columns either by type of consumption or their respective characteristics. The area of the land, both cultivated and fallow lands, was obtained through inquiries from the village headman or the elders. In other cases the area was determined on the basis of the 1966 Census Procedures.

Principal Crops (Columns 58 to 88)

Figures appearing in these columns represent certain crops, the cultivation of which is the common practice of the listed village. In addition to these, there are another 49 crops, more or less cultivated in villages throughout the entire country, for which four columns (89 to 92) have been provided. The four principal crops in each village are specified according to their relative importance and indicated by code numbers

VILLAGE GAZETTEER

VOLUME 5

KHORASAN OSTAN (PROVINCE)

code no. 09

SHAHRESTANS (DISTRICTS) OF:

FERDOWS, QUCHAN, KASHMAR,

code no. 10 code no. 11 code no. 12

GONABAD, MASHHAD AND NEYSHABUR

code no. 13 code no. 14 code no. 15

PUBLISHED BY THE IRANIAN STATISTICAL CENTRE

BASED ON NATIONAL CENSUS OF NOVEMBER 1966

FIRST EDITION : FEBRUARY 1969

FOREWORD

This series of publications of the Iranian Statistical Centre, which is presented under the title of a Village Gazetteer, attempts to fill a need long felt in Iran for making a closer acquaintance with the villages and their conditions.

The recent reforms introduced in the country, embracing almost all aspects of the people's life, and the expansion of organizations, as well as their domain of activities, all point to the greater need for statistical information.

Not a single day passes in the I.S.C. during which scores of requests from different organizations, both private and public, asking for statistical information are not received. The main concern and objective of the I.S.C. staff have always been to supply such organizations with the detailed information available at the Centre and in the shortest possible time.

Needless to say to achieve this aim, every effort must be made so that the existing statistical data can be kept up-to-date and the shortcomings rectified through implementation of new and comprehensive projects.

Fortunately, with the staff being fully aware of their responsibilities, which they are undertaking enthusiastically and disinterestedly without any hope of reward, and feeling the significance of the transitional situation, the I.S.C. has been able even to surpass the limitations of its present facilities. It is hoped that with the spirit prevailing at the Centre, the final goals will be reached and the shortcomings in this field eliminated in the shortest possible time.

Although the bulk and quality of the activities so far performed by the Centre have earned the admiration and attention of scholars and experts in this field, the responsible authorities at the Centre are fully aware that the amount of work which remains to be done is great. Therefore it is necessary for the Centre to continue its work for at least several years at the same pace and intensity as it has done so far.

The preparation of the Village Gazetteer, although an immense work, is only a supplementary activity of the Centre in the implementation of the National Census. No efforts have been spared on the part of those in charge of the work to secure the accuracy of the data in the Gazetteer and to present it in a satisfactory format.

The idea for the compilation of such a series of publications came at the time when the implementation of the National Census was assigned to the I.S.C. in November 1966. Following this idea, in spite of the vastness of the census program, it was decided to collect the necessary demographic, economic and social information on villages through a separate project and simultaneous with the implementation of the principal program.

Each one of this series of publications, which are bilingual, deals with a separate Ostan or Farmandarikol (Independent General Governorate), as the case may be. That is to say, the data and information for the Shahrestans within Ostan or Farmandarikol are included in a separate section in the same Ostan or Farmandarikol, while a list of all villages in each Shahrestan is given by Dehestan and within each Dehestan in alphabetical order.

A total of 193 characteristics are shown for each village, providing information necessary for economic and social planning in such fields as road construction, communications, education, health, social welfare, development of cooperatives, agriculture and animal husbandry.

The separate inclusion of information for each village not

only makes it possible to use such information in connection with any particular place, but it also enables the users of the publications to form statistical combinations for any social and economic studies to be carried out in relation to such places. Should any agencies or researchers wish to have special statistical combinations based on the data presented in these publications, the I.S.C. would be prepared to undertake and provide such services.

For the compilation of the present Gazetteer, maps have been prepared for all the rural and urban places within the entire country. These maps can be purchased at cost from the I.S.C. Geography Section. The maps for the rural area have been prepared on a scale of 1:100,000 and those for the urban area on a scale of 1:2,500 and larger.

Although great value may be attached to this Gazetteer in bringing the user into closer contact with the facts relating to the country's rural life, the I.S.C. does not claim any perfection in the work and is fully convinced that the work should be continued and efforts must be made to eliminate the deficiencies as well as update the data presented therein.

Fortunately the 1971 National Census, which is to be taken according to the Act establishing the Centre and the Fourth Plan approvals, will provide the I.S.C. with the opportunity to correct as well as update the existing information simultaneously with the implementation of the main census program.

Users of these publications are kindly requested to inform the I.S.C. of any critical views or suggestions they may have in this respect.

It is my earnest hope that in the fulfilment of the wishes of His Imperial Majesty, Shahanshah Aryamehr, and with the public cooperation, better results and greater successes could be obtained for the coming years in further completing the present Gazetteer. It has to do with the fate of millions of rural population and reflects the rural infra-structure, which is so vital to know at close range in development planning.

Abbas Jamei
Chief, Iranian Statistical Centre