






جمهوری اسلامی ایران
سازمان برنامه و بودجه
مرکز آمار ایران
منطقه آماری استان کرمان

آمارنامه استان کرمان

شماره مسلسل : ۲

تاریخ انتشار: اسفند ماه ۱۳۵۹



چاپ افست جمهوری

کتابخانه مرکز آمار ایران
شماره ۵۱۸۱۰۰۰۰

ن. ۳

فهرست مندرجات

صفر

عنوان

الف	پیشگفتار
ب	علائم اختصاری
پ	نقشه جغرافیائی استان
		مشخصات جغرافیائی و اقلیمی :
۱	مشخصات جغرافیائی استان
۳	تقسیمات جغرافیائی استان
۴	تقسیمات روستائی استان
۹	نقاط د و هزارتا پنج هزار نفر شهرستانهای استان
۱۰	مساحت و جمعیت شهرستانهای استان
۱۰	مشخصات اقلیمی استان
		خصوصیات اجتماعی و نفوس :
۱۲	مقایسه جمعیت رد و سرشماری
۱۲	جمعیت
۱۳	وقایع چهارگانه
۱۵	جمعیت فعال
۱۶	جمعیت شاغل
		آموزش :
۱۹	وضع سواد
۱۹	کودکستان
۲۰	دبستان
۲۰	مدارس راهنمایی
۲۱	دبیرستان
۲۱	مدارس حرفه‌ای و فنی
۲۲	کارکنان
۲۲	مدارس عالی
		پیشاهنگی :

شماره	عنوان
۲۳	پیشاهنگی بهداشت و درمان :
۲۵	تأسیسات درمانی
۲۶	واکسیناسیون
۲۷	مالاریا
۲۸	سالم سازی محیط
	کار و امورا اجتماعی :
۲۸	شرکتهای تعاونی
	آمار قضائی :
۲۹	مراجع قضائی
۳۰	دعاوی مطروحه
	اوقاف :
۳۲	موقوفات
۳۲	هزینه های امور خیریه
	فرهنگ و هنر :
۳۳	موزه ها و کتابخانه ها
۳۳	سینما
	کشاورزی :
۳۴	سطح کاشت و تولید
۳۹	کود شیمیائی
۳۹	ماشین آلات
۴۰	وامهای کشاورزی
۴۱	دامها و طیور
	معدن و صنعت :
۴۴	صنعت
	برق :

مفرد	عنوان
۵۱	ظرفیت.....
۵۱	تولید.....
۵۲	فروش.....
۵۲	مشترکین.....
	قند و شکر:
۵۳	ظرفیت و تولید.....
۵۳	توزیع.....
	راد بیوتلوویزیون:
۵۴	راد بیو.....
۵۴	تلویزیون.....
	پست و تلگراف:
۵۵	پست.....
۵۶	تلگراف.....
۵۷	تلفن.....
	راهها:
۵۸	راه.....
	دخانیات:
۵۹	سیگار.....
۵۹	توتون و تنباکو.....
	بانکها و بیمه:
۶۰	بانکها.....
۶۵	بیمه.....
	دارائی و اموراقتصادی:
۶۶	مالیاتها.....
۶۶	گمرک.....
	مسکن و شهرسازی:
۶۶	فعالیتها ی عمرانی.....

عنوان

صفحه

۶۷ فعالیتهای خانه سازی
۶۷ تعداد پروژه و طرحهای ساختمانی برنامه و بودجه :
۶۸ طرحهای خاص ناحیه ای
۶۹ طرحهای منطقه ای

HA
۲۰۷۰۲
۱۹۵۴
۱۵۸
۲۰۵

پیش‌نقار

پس از پیروزی انقلاب با سلامی خونبار مان مسئله سیاستمد متمرکز و واگذاری هر چه بیشتر کارها به استانها مفهوم جدی تری پیدا نمود و واحدهای مرکزی مرکز آمار ایران وظایف و اختیارات بیشتری را به مناطق واگذار نمودند نشریه‌ای که هم‌اینک پیش‌روی شماست از ثمرات این حرکت است که با استفاده از راهنماییهای ادارات و ارگانهای دولتی و سیاستمد متمرکز تدوین و انتشار آن در استان انجام گرفته است.

مبنای آمار و اطلاعات این آمارنامه نشریات نتایج طرحهای مختلف آماری مرکز آمار ایران بخصوص نتایج سرشماری عمومی آبانماه سال ۱۳۵۵ و نیز آمار و اطلاعات تکسبشده از ادارات و ارگانهای اجرائی استان میباشد چون تا تاریخ انتشار این نشریه کلیه نتایج سرشماری سال ۱۳۵۵ منتشر نشده است لذا برای استفاده بیشتر محققان و خوانندگان از نتایج استخراج دستی منطقه آمارگز سرشماری عمومی نفوس و مسکن آبانماه سال ۱۳۵۵ استفاده شده است. که علی‌القاعده پدید آورندگان این اثر بوجود کاستیها و نقائص در این مقطع معترفند.

علیهذا اطلاعات اخذ شده از هر واحد استانی پس از بررسی و رفع ناهم‌هنگیها منتشر خواهد شد و نام منبع ارائه دهند هر قم نیز بعنوان مأخذ ذیل جد اول منظور میشود تا در صورت لزوم قابل مراجعه باشد. در خاتمه منطقه آماری کرمان از کلیه ادارات و ارگانهای که در تهیه و جمع‌آوری ارقام این منطقه رایاری نمودند سپاسگزاری میکند و امید است این همکاری در آینده موجبات اعتلای کمی و کیفی آمارنامه‌ها بعدی این استان را فراهم آورد.

منطقه آماری استان کرمان

علامه اختصاری نشریات مرکز آمار ایران

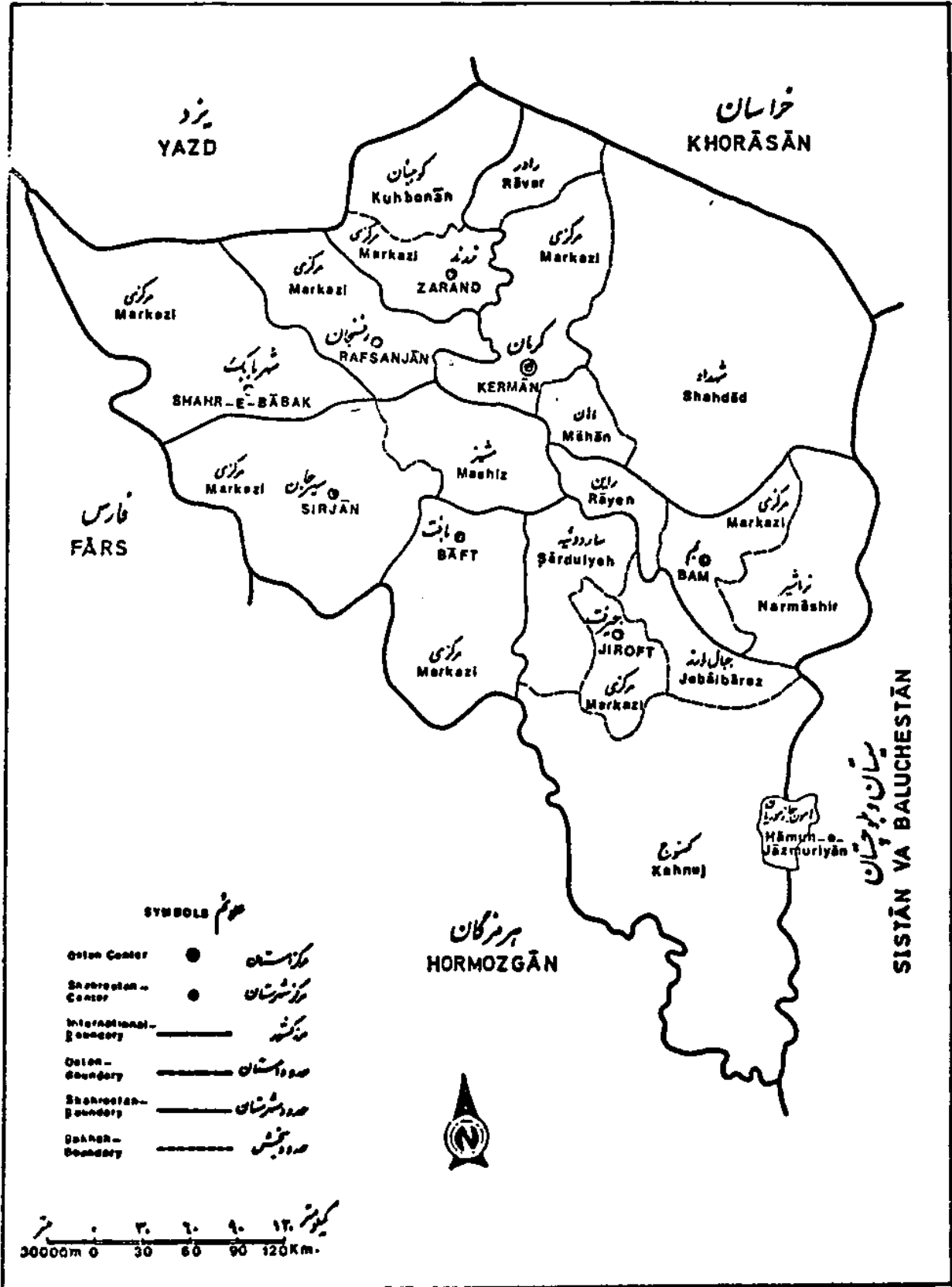
رقم مساوی صفر است	•
آمار وجود ندارد (آمارگیری یا آماربرداری نشده)	—
رقم رد سترس نیست (از قبیل عدم انتشار)	•••
صفتیکه ذاتا "یا عملا" وجود ندارد	x
رقم کمتر از نصف واحد است	+
رقم قابل صرف نظر کردن است	//
ارقام جنبه تخمین دارد	■
ارقام غیر قطعی است (باقید احتیاط تلقی شود)	■ ■
رقم در جمع لری و جمع کل نیامده است	()

اختلاف در سرجمع ها بعلمت سراسر است کردن ارقام
است .

محاسبه نسبتها و شاخص ها قبل از سراسر است کردن
ارقام صورت گرفته است .

تقسیمات استان کرمان به تفکیک شهرستان و بخش

KERMAN OSPAN BY SHAHRESTAN AND BAKHSH



مشخصات جغرافیائی استان

استان کرمان با مساحتی د رحد ود ۱۹۲۹۷۸ کیلومتر مربع بین ۲۵ د رجه و ۵۵ د قیقه تا ۳۲ د رجه عرض شمالی و ۳ و ۵۳ د رجه و ۲۶ د قیقه تا ۹ د رجه و ۲۹ د قیقه طول شرقی از نصف النهار گرینویچ قرار گرفته است . حد شمالی استان کرمان خراسان و فرماند اریکل یزد ، حد جنوبی آن استان ساحلی ، حد شرقی استان سیستان و بلوچستان و حد غربی استان فارس است .

بر اساس نتایج سرشماری عمومی نفوس و مسکن آبانماه ۱۳۵۵ جمعیت استان کرمان ۱۰۹۱۱۴۸ نفر میباشد که از این عد ه ۳۵۰۸۰۶ نفر د مناطق شهری و ۷۴۰۳۴۲ نفر د مناطق روستائی سکونت دارند .

از کل جمعیت این استان ۵۵۰۵۹۲ نفر مرد و ۵۴۰۵۵۶ نفر زن میباشد . بر اساس آخرین تقسیمات کشوری این استان د ارای ۲۱ شهر و ۱۸ بخش و ۱۲۲ دهستان است و شهرستانهای آن شامل بافت ، جیرفت ، رفسنجان ، زرنند ، سیرجان ، شهرابک و کرمان میباشد . مرکز استان کرمان شهرستان کرمان است که از نقاط تاریخی ایران میباشد .

بطور کلی آب و هوای استان کرمان متغیر است . د مناطق کوهستانی و مرتفع هوا سرد و د نواحی پست و جلگه ای هوا گرم میباشد . د قسمتی از این استان بعلت توشیاد های کویرو جریان ریگها بطرف مزارع خسارات زیادی با مرکشاوری وارد میشود .

د نباله رشته کوه باریکی که د رامتداد جنوب شرقی یزد واقع شده است حوزه کرمان را به د قسمت شرقی و غربی تقسیم میکند . قسمت شرقی و بخصوص شمال شرقی را بیابان پوشانده که قسمت زیادی از آن را کویر لوت شامل میشود د نتیجه خالی از سکنه است قسمت غربی مشتمل بر حوزه رفسنجان است و ارتفاع آن در بلند ترین نقطه از سطح د ریابه ۱۶۵۰ متر میرسد که بتد ریح د شمال غربی به ۱۲۵۰ متر کاهش میابد .

کوههای مرکزی و غربی کرمان د نباله کوههای مشرق فارس و کوههای مرکزی است کوههای غربی از شمال غربی شروع تا جنوب شرقی ادامه پیدا کرده و از آنجا به ارتفاعات پاکستان غربی منتهی میشود . مهمترین کوههای کرمان عبارتند از کوه بارز ، کوه لاهزار ، و کوه هزار وجود این کوهها و گسترش آنها باعث گشته که بیشترین د هستانهای کرمان محدود به نواحی کوهستانی و دره های مرتفع مانند دره زرنند باشد و این موقعیت بعلت ارتفاعات کوه لاهزار و کوه هزار تا جنوب کرمان حفظ میشود .

از ارتفاعات دیگر این استان رشته کوه سرپیشن و جبال یارزد ر جیرفت ، کوه مسجد صاحب الزمان و کوه سعیدی و کوه جوپاری د ر کرمان را میتوان نام برد .

کوه شمالی د اوران بین جلگه رفسنجان و زرنند واقع شده است و مرتفعترین قلعه آن بنام " کوه دره " است که ارتفاع آن ۲۷۴۵ متر میباشد .

کوه جنوبی از دنباله سلسله جبال شیرکوه یزد شروع و بکوه جوپار منتهی میشود . مرتفعترین قله آن "کوه بابک" به ارتفاع ۳۴۷۳ متر است که بین شهر بابک و رفسنجان قرار دارد کوه چهل تن و کوه پنج تن از ارتفاعات شهرستان سیرجان بشمار میرود .

ارتفاعات ترابین و جبال بارزد رغربوشمال غرب شهرستان بم و کوههای شاهوغد اد در جنوب این شهرستان واقع شده است . دنباله سلسله جبال بارزو کوههای نامبرد ه از جنوب شهرستان بم گذشته و به کوههای ، نصرت آباد زاهدان متصل میگردد .

رشته کوه د یگری بنام کوه کشیت در شمال شهرستان بم قرار دارد که دشت لوت را از تهرود جدا میسازد ارتفاع متوسط قله کرمان در حدود ۳۰۰۰ متر است در استان کرمان بعلمتوزش باد های گرم و خشک از سوی کویر و کمی وزش باد های مرطوب دریایی مقدار ریزش باران کموزمانش کوتاه میباشد در نتیجه رود ها عموماً کم عمق و سیلابی است .

رودخانه های این استان عبارتند از :

۱- هلیل رود که از ارتفاعات کوه شاهولا لهزار سرچشمه گرفته بعد از مشروب نمودن حوزه بافتوا راضی اطراف وارد شهرستان جیرفت میشود .

۲- در شهرستان بم رودخانه ای که دارای آب دائمی باشد وجود ندارد تنها در رده های مرتفع کوهستانها رودخانه های جاری است که مواقع بارندگی بصورت سیلاب درآمد به کویر سرازیر میگردد مانند رودخانه تهرود ، گراغان و رودخانه دهبکری .

۳- هلیل رود از کوههای لاله زار ، گوغر ، رابر و بهرآسمان سرچشمه گرفته و پس از عبور از بافتو سارد و تیه از شمال غربی وارد جلگه جیرفت میشود .

۴- رودخانه شور از قله کوههای بارز ، فاشکوم و گور سرچشمه گرفته و در شمال شرقی وارد جیرفت میشود و در ۳۰ کیلومتری شرقی جیرفت به رودخانه هلیل رود ملحق شده پس از مشروب نمودن قرا اطراف وارد جلگه رود با میشود و از آنجا به هامون جازموریان سرازیر میگردد . آب این رودخانه در زمستان بسیار زیاد میشود بطوری که عبور از آن مشکل میگردد .

۵- از کوهستانهای جنوبی رفسنجان چندین رودخانه سرچشمه میگردد که آب آنها به جلگه نمیرسد این رودخانه ها عبارتند از : رودانار ، رود دهنه راویز .

۶- رود گیوه دری از کوهستان پاریز و بارچی سرچشمه گرفته پس از مشروب نمودن قرا اطراف درحدود ناصریه بطرف جلگه سرازیر میشود این رود در مواقع بارندگی زیاد ایجاد سیلاب کرده قرا رفسنجان را تهدید مینماید .

رودخانه مزبور پس از عبور از رفسنجان در دهستان نوق بنام رودخانه شور معروف شده به کویر بافق منتهی میگردد .

عامل اصلی که در پراکندگی جمعیت و آبادانی کرمان مؤثر است وجود آبهای زیرزمینی و ایجاد قنوات متعدد میباشد .

جدول ۱ - تقسیمات جغرافیایی استان کرمان بر اساس آخرین تقسیمات کشوری سال ۱۳۵۸

شهرستان	تعداد شهر	تعداد بخش	تعداد دهستان
کل استان	۲۱	۱۸	۱۲۲
بم	۳	۳	۱۶
بافت	۲	۲	۱۸
جیرفت	۲	۴	۲۸
رفسنجان	۲	۱	۶
زرنند	۲	۱	۱۰
سیرجان	۲	۲	۱۷
شهربابک	۱	۱	۸
کرمان	۷	۴	۱۹

مأخذ - وزارت کشور - استانداری استان .

جمعیت روستائی (سال ۱۳۵۵)	تعداد آبادی			تقسیمات روستائی استان
	دارای سکنه	خالی از سکنه	جمع	
۷۴۰۳۴۲	۶۰۵۱	۲۷۹۲	۸۸۴۳	کل استان
۵۹۴۷۲	۵۹۳	۳۸۶	۹۷۹	شهرستان بافت
۱۹۴۰۲	۲۱۰	۷۶	۲۸۶	بخش ارزوئیه
۷۸۸۰	۶۱	۳۸	۹۹	دهستان ارزوئیه
۳۴۲۴	۴۲	۱۳	۵۵	دهستان خیر
۱۴۲۷	۱۶	۱۴	۳۰	دهستان د هسرد
۴۳۰۵	۵۳	۴	۵۷	دهستان صوغان
۲۳۶۶	۳۸	۷	۴۵	دهستان کوشک
۴۰۰۷۰	۳۸۳	۳۱۰	۶۹۳	بخش حومه
۶۴۵۹	۴۱	۴۱	۸۲	دهستان بزنجان
۷۲۰	۲۰	۱۷	۳۷	دهستان حومه
۱۷۵۳	۲۹	۱۱	۴۰	دهستان جواران
۱۰۳۷	۱۷	۱۴	۳۱	دهستان جمیل آباد
۱۹۳۶	۱۷	۳۹	۵۶	دهستان دشت آب
۱۰۳۰	۲۱	۴	۲۵	دهستان دنیاله رود
۸۳۶۹	۲۸	۱۷	۴۵	دهستان رابر
۳۸۴۵	۳۰	۳۱	۶۱	دهستان سیه بنوئیه
۱۰۲۶	۱۲	۱۲	۲۴	دهستان سیاه کوه
۲۶۴۷	۲۱	۱۳	۳۴	دهستان فتح آباد
۴۲۰۴	۳۶	۲۶	۶۲	دهستان کیسکان
۶۴۶۱	۹۸	۷۴	۱۷۲	دهستان گوغر
۵۸۳	۱۳	۱۱	۲۴	دهستان هشون
				عشایری (خانوارهای عشایری خارج از آبادیها سرشماری شده اند)
۱۴۲۳۳				
۸۰۵۱۲	۵۶۳	۱۶۳	۷۲۶	شهرستان بم
۲۶۹۷۸	۱۵۸	۴۹	۲۰۷	بخش حومه
۱۴۵۵	۵۲	۲۰	۷۲	دهستان آبگرم
۹۱۳۵	۱۶	۸	۲۴	دهستان بروات
۴۲۸۲	۲۶	۳	۲۹	دهستان حومه
۱۶۱۵	۱۶	۶	۲۲	دهستان ارزین
۱۰۴۹۱	۴۸	۱۲	۶۰	دهستان رود آب

د نباله جدول ۲ — تقسیمات روستائی استان

سال ۱۳۵۵

جمعیت روستائی (سال ۱۳۵۵)	تعداد آبادی			تقسیمات روستائی استان
	دارای سکنه	خالی از سکنه	جمع	
۱۳۷۱۲	۱۸۱	۵۰	۲۳۱	بخش راین
۳۰۶۹	۵۱	۱۱	۶۲	د هستان تهرود
۷۵۹	۲۳	۵	۲۸	د هستان حسین آباد
۵۵۴۸	۳۳	۲۵	۵۸	د هستان راین
۱۲۵۴	۹	۲	۱۱	د هستان گزک
۳۰۸۲	۶۵	۷	۷۲	د هستان مرغک
۳۹۴۸۸	۲۲۴	۶۴	۲۸۸	بخش نورما شیر
۶۳۲۹	۴۵	۶	۵۱	د هستان برج اکرم
۶۷۴۸	۳۳	۴	۳۷	د هستان پشتروود
۳۳۹۱	۲۷	۱۶	۴۳	د هستان گننگی
۱۱۶۱۹	۷۶	۱۷	۹۳	د هستان ریگان
۹۹۴۳	۳۴	۱۵	۴۹	د هستان عزیز آباد
۱۴۵۸	۹	۶	۱۵	د هستان فهرج
				عشایری (خانوارهای عشایری که خارج از آبادیها سرشماری شده اند .
۳۳۴				
۲۲۰۶۵۷	۱۹۳۳	۴۸۴	۲۴۱۷	شهرستان جیرفت
۴۹۸۷۶	۲۸۱	۲۷	۳۰۸	بخش حومه
۵۷۶۳	۳۸	۷	۴۵	د هستان اسماعیلی
۶۲۸۸	۲۸	۳	۳۱	د هستان حسین آباد
۵۳۱۱	۴۷	۴	۵۱	د هستان حومه
۳۲۱۸	۱۹	۳	۲۲	د هستان خاتون آباد
۴۶۱۲	۱۹	۵	۲۴	د هستان دوساری
۱۰۱۱۷	۴۷	۰	۴۷	د هستان دولت آباد
۳۱۹۹	۳۸	۰	۳۸	د هستان گنج آباد
۱۱۳۶۸	۴۵	۵	۵۰	د هستان محمد آباد
۲۴۰۲۱	۴۲۲	۹۹	۵۲۱	بخش جبال بارز
۳۲۴۶	۶۸	۴	۷۲	د هستان امجز
۱۲۱۹۶	۱۹۱	۳۳	۲۲۴	د هستان گاوکان
۸۵۷۹	۱۶۳	۶۲	۲۲۵	د هستان مسکون
۲۱۹۹۳	۴۶۰	۲۱۲	۶۷۲	بخش ساردوئیه
۳۳۹۹	۳۷	۲۳	۶۰	د هستان اسفندقه
۱۴۰۳	۴۱	۲۳	۶۴	د هستان بهرآسمان

د نیاله جدول ۲ - تقسیمات روستائی استان

سال ۱۳۵۵

جمعیت روستائی (سال ۱۳۵۵)	تعداد آبادی			تقسیمات روستائی استان
	دارای سکنه	خالی از سکنه	جمع	
۲۷۶۵	۸۴	۲۷	۱۱۱	د هستان دلفار د
۵۴۱۳	۱۲۰	۳۹	۱۵۹	د هستان سارد وئیه
۴۷۰۸	۱۰۴	۵۰	۱۵۴	د هستان سرمشک
۲۷۴۹	۳۰	۱۲	۴۲	د هستان گروه
۱۵۵۶	۴۴	۳۸	۸۲	د هستان گور
۱۰۲۴۱۴	۷۷۰	۱۴۶	۹۱۶	بخش کهنوج
۱۹۷	۸	۶	۱۴	د هستان بشاگرد شرقی
۶۳۳۲	۶۲	۴	۶۶	د هستان پشتکوه
۱۰۹۹۲	۱۰۰	۲۳	۱۲۳	د هستان جازموریان
۲۴۸۲	۴۲	۲۳	۶۵	د هستان رمشک
۱۳۴۵۴	۹۴	۹	۱۰۳	د هستان رود بار
۱۳۶۹۹	۷۰	۲۴	۹۴	د هستان قلعه کنج
۱۱۰۰۰	۶۴	۹	۷۳	د هستان کلا شگرد
۱۶۴۹۳	۱۱۴	۹	۱۲۳	د هستان کهنوج
۲۲۲۷	۵۶	۱۵	۷۱	د هستان مارز
۲۵۵۳۸	۱۶۰	۲۴	۱۸۴	د هستان منوجان عشایری (خانوارهای عشایری که خارج از آبادیها سرشماری شده اند)
۲۲۳۵۳				شهرستان رفسنجان
۷۶۴۲۸	۳۸۳	۱۹۶	۵۷۹	بخش حومه
۷۶۴۲۸	۳۸۳	۱۹۶	۵۷۹	د هستان انار
۸۳۹۵	۴۶	۱۳	۵۹	د هستان غربی
۱۴۷۵۶	۷۱	۲۷	۹۸	د هستان شرقی
۲۰۳۱۸	۶۱	۸	۶۹	د هستان خنامان
۹۳۵۴	۷۶	۶۰	۱۳۶	د هستان کُشکوئیه
۱۱۵۶۶	۵۹	۲۳	۸۲	د هستان نوق
۱۲۰۳۹	۷۰	۶۵	۱۳۵	شهرستان زرنند
۶۸۰۸۶	۵۱۸	۲۳۹	۷۵۴	بخش حومه
۶۸۰۸۶	۵۱۸	۲۳۹	۷۵۴	د هستان هتکن
۳۳۰۲	۲۳	۸	۳۱	د هستان حصین
۱۶۸۶	۲۷	۸	۳۵	د هستان خانوک
۱۳۰۶۴	۲۸	۱۵	۴۳	د هستان دشت خاک
۳۰۰۹	۵۱	۳۰	۸۱	

د نیالہ جدول ۲ — تقسیمات روستائی استان

سال ۱۳۵۵

جمعیت روستائی (سال ۱۳۵۵)	تعداد آبادی			تقسیمات روستائی استان
	دارای سکنه	خالی از سکنه	جمع	
۱۴۹۱۹	۶۹	۳۰	۹۶	د هستان زرند
۳۲۵۷	۳۵	۲۰	۵۵	د هستان سبلوئیه
۵۵۰۴	۷۴	۲۲	۹۶	د هستان سربنان
۳۶۷۰	۲۹	۶	۳۵	د هستان سیریز
۷۱۳۹	۳۲	۹	۴۱	د هستان طغرالجرد
۱۲۵۳۶	۱۵۰	۹۱	۲۴۱	د هستان کوهبنان
۸۴۶۶۷	۹۴۶	۶۹۷	۱۶۴۳	شهرستان سیرجان
۵۰۳۹۵	۴۹۴	۴۶۱	۹۵۵	بخش حومه
۳۰۶۱	۴۱	۴۸	۸۹	د هستان بلورد
۲۱۱۸	۵۴	۳۰	۸۴	د هستان تنگکویه
۱۹۲۱	۷۱	۴۷	۱۱۸	د هستان چهارگنبد
۱۱۲۲۹	۶۰	۴۸	۱۰۸	د هستان حومه
۵۰۲۵	۳۲	۲۸	۶۰	د هستان زید آباد
۴۲۶۹	۱۶	۶	۲۲	د هستان سعادت آباد
۵۲۷۵	۳۹	۴۵	۸۴	د هستان محمود آباد
۸۴۳۴	۲۱	۲۸	۴۹	د هستان ملک آباد
۹۰۶۳	۱۶۰	۱۸۱	۳۴۱	د هستان پاریز
۲۹۱۵۳	۴۵۲	۲۳۶	۶۸۸	بخش مشیز
۱۴۳۲	۱۸	۵	۲۳	د هستان بهرامجرد
۱۶۵۷	۲۳	۱۶	۳۹	د هستان بید خون
۵۱۱۳	۳۸	۴۲	۸۰	د هستان قرية العرب
۳۶۳۱	۴۶	۱۷	۶۳	د هستان قلعه عسگر
۵۶۶۲	۱۵۹	۹۰	۲۴۹	د هستان کوه پنج
۲۷۳۱	۱۹	۹	۲۸	د هستان لاله زار
۴۸۲۰	۵۴	۲۰	۷۴	د هستان مشیز
۴۱۰۷	۹۵	۳۷	۱۳۲	د هستان نگار
				عشایری (خانوارهای عشایری خارج از آبادیها سرشماری شده اند
۵۱۱۹				شهرستان شهربابک
۴۷۸۲۴	۴۵۱	۳۲۱	۷۷۲	بخش حومه
۴۷۸۲۴	۴۵۱	۳۲۱	۷۷۲	د هستان جوزم
۴۰۵۳	۴۶	۲۸	۷۴	د هستان دهج
۴۷۲۵	۸۷	۴۲	۱۲۹	

دنباله جدول ۲ - تقسیمات روستائی استان

سال ۱۳۵۵

جمعیت روستائی (سال ۱۳۵۵)	تعداد آبادی			تقسیمات روستائی استان
	دارای سکنه	خالی از سکنه	جمع	
۴۱۶۳	۵۸	۲۱	۷۹	دهستان راویز
۱۱۲۶۳	۶۸	۴۷	۱۱۵	دهستان شهربابک
۳۹۴۴	۳۰	۵	۸۰	دهستان مروست
۳۷۵۹	۳۷	۵۴	۹۱	دهستان مزارع
۷۵۸۸	۷۳	۴۲	۱۱۵	دهستان میمند
۸۳۲۹	۵۲	۳۷	۸۹	دهستان هرات
۸۸۴۶۳	۶۶۷	۳۰۵	۹۷۲	شهرستان کرمان
۵۲۸۳۹	۳۹۳	۱۸۷	۵۸۰	بخش حومه
۶۸۸۳	۴۳	۲۳	۶۶	دهستان باغین
۷۱۶۶	۱۶	۱۳	۲۹	دهستان چترود
۲۵۷۹	۳۵	۱۵	۵۰	دهستان خُرچند
۵۲۸۵	۶۹	۲۸	۹۷	دهستان حومه
۴۹۱۰	۶۴	۲۹	۹۳	دهستان دزختنگان
۶۰۲۴	۴۲	۲۸	۷۰	دهستان سرآسیابفرسنگی
۲۷۵۰	۲۶	۲۰	۴۶	دهستان سردر
۱۲۱۸۴	۵۵	۲۷	۸۲	دهستان کویرات
۵۰۵۸	۴۳	۴	۴۷	دهستان هروز
۶۲۸۱	۶۷	۲۰	۸۷	بخش راور
۶۲۸۱	۶۷	۲۰	۸۷	دهستان راور
۱۷۵۰۲	۱۳۱	۶۰	۱۹۱	بخش شهداد
۳۴۸۸	۱۳	۴	۱۷	دهستان اندوهجرد
۳۳۰۸	۳۶	۱۸	۵۴	دهستان تکاب
۲۵۵۶	۱۶	۳	۱۹	دهستان جوشان
۸۱۰	۱۶	۱۰	۲۶	دهستان چهارفرسخ
۲۴۶۰	۳۴	۱۹	۵۳	دهستان سیرج
۳۴۴۴	۲	۲۰۰	۲۰۲	دهستان شهداد
۱۲۰۳	۱۱	۵	۱۶	دهستان کشیت
۲۳۳	۳	۱	۴	دهستان گلپاف
۱۱۸۴۱	۷۶	۳۸	۱۱۴	بخش ماهان
۶۲۴۶	۱۰	۵	۱۵	دهستان چوپار
۵۵۹۵	۶۶	۳۳	۹۹	دهستان ماهان

مأخذ - سرشماری عمومی نفوس و مسکن استان کرمان .

جدول ۳ - نقاط ۲۰۰۰ تا ۵۰۰۰ نفر شهرستانهای استان کرمان

سال ۱۳۵۵

تعداد خانوار	جمعیت			مناطق
	زن	مرد	جمع	
۹۸۴	۲۲۳۴	۲۲۱۰	۴۴۴۴	شهرستان بافت : رابر
۶۱۲	۱۵۷۲	۱۴۳۶	۳۰۰۸	شهرستان بم : پروا متپاشین
۶۸۷	۱۸۰۶	۱۶۸۹	۳۴۹۵	پروات میان
۹۷۱	۲۱۹۲	۲۱۷۰	۴۳۶۲	راین
۷۳۹	۱۷۱۵	۱۸۴۵	۳۵۶۰	شهرستان جیرفت : محمد آباد
۵۸۵	۱۳۳۷	۱۱۱۸	۲۴۵۵	نودژ
۸۱۹	۲۱۱۵	۱۹۲۳	۴۰۳۸	شهرستان رفسنجان : انار
۱۳۲۱	۲۱۵۰	۲۶۱۷	۴۷۶۷	شهرستان زرنند : ظفرالجرد
۸۳۹	۱۴۳۳	۱۷۴۳	۳۱۷۶	باب تنگل سُقلی
۴۳۲	۱۰۴۰	۱۰۰۳	۲۰۴۳	خانوک
۸۹۴	۱۹۰۲	۱۸۲۴	۳۷۲۶	کوهبنان
۵۹۰	۱۳۰۲	۱۱۸۳	۲۴۸۵	شهرستان سیرجان : پاریز
۶۰۰	۱۳۶۰	۱۴۵۵	۲۸۱۵	مکی آباد
۶۳۷	۱۵۱۰	۱۴۷۰	۲۹۸۰	قریه العرب
۴۸۷	۱۲۶۹	۱۲۰۹	۲۴۷۸	قنات باغ
۶۵۴	۱۵۷۲	۱۵۹۸	۳۱۷۰	شهرستان شهربابک : مروست
۴۸۰	۱۰۶۱	۱۰۸۳	۲۱۴۴	شهرستان کرمان : اند وهجرد
۷۹۱	۲۱۱۶	۱۷۹۳	۳۹۰۹	باغین
۹۷۷	۲۰۸۰	۱۸۱۸	۳۸۹۸	جوپار
۹۲۳	۲۰۷۷	۲۰۰۱	۴۰۷۸	چترود
۷۴۱	۱۶۳۴	۱۶۳۱	۳۲۶۵	سرآسیاب فرسنگی
۷۱۸	۱۶۹۹	۱۷۲۳	۳۴۲۲	شهداد
۸۳۱	۱۹۵۷	۱۹۲۷	۳۸۸۴	اختیار آباد
۵۵۳	۱۳۲۶	۱۱۲۲	۲۴۴۸	زنگی آباد

ماخذ - نتایج سرشماری عمومی نفوس و مسکن استان .

سال ۱۳۵۸

جدول ۴ - مساحت و جمعیت شهرستانهای استان کرمان

تراکم نسبی (نفر کیلومتر مربع)	برآورد جمعیت (هزار نفر)	مساحت (صد کیلومتر مربع)	شهرستان
۶/۳۱	۱۲۱۸	۱۹۳۰	کل استان
۷/۵۸	۹۱	۱۲۰	بافت
۶/۱۰	۱۱۹	۱۹۵	بم
۵/۶۵	۲۸۱	۴۹۷	جیرفت
۱۱/۷۱	۱۲۳	۱۰۵	رفسنجان
۶/۱۵	۱۴۷	۲۳۹	سیرجان
۹/۵۶	۱۱۰	۱۱۵	زرنند
۳/۵۷	۶۱	۱۷۱	شهربابک
۵/۸۶	۲۸۶	۴۸۸	کرمان

مأخذ - نتایج سرشماری نفوس و مسکن و نتایج استخراج دستی در منطقه آماری استان .

سال ۱۳۵۸

جدول ۵ - اوضاع جوی استان کرمان

میزان بارندگی سالانه (میلیمتر)		تعداد روزهای یخبندان	رطوبت نسبی (درصد)		درجه حرارت (سانتیگراد)			ارتفاع از سطح دريا (متر)	نوع ایستگاه	نام شهر یا ایستگاه
سال قبل	سال مورد درخواست		ساعت	ساعت	متوسط درجه حرارت در سال	حد اقل مطلق	حد اکثر مطلق			
۱۱/۱/۹	۸۲/۹	۹۱	۱۲ - ۱/۲	۴۹	۱۵/۵	-۱۴	۳۸	۱۷۴۹	سینوپتیک	کرمان
۶۵/۳	۱۸۷	۸	۲۲	۳۷	۲۲/۸	-۴	۴۵	۱۰۶۲	سینوپتیک	بم

مأخذ - هواشناسی کل کشور .

جدول ۶ - اوضاع جوی مرکز هواشناسی در استان کرمان بر حسب ماه

سال ۱۳۵۸

تعداد روزهای یخبندان	رطوبت نسبی (درصد)		میزان بارندگی (میلیمتر)	ماه
	حد اقل	حد اکثر		
۰	۴	۹۳	۱۷/۴	فروردین
۰	۵	۸۰	۷/۱	اردیبهشت
۰	۵	۶۹	.	خرداد
۰	۲	۴۱	.	تیر
۰	۴	۳۶	.	مرداد
۰	۵	۴۵	.	شهریور
۰	۱۳	۶۵	۰/۱	مهر
۰	۸	۷۵	.	آبان
۲۳	۷	۸۶	۵/۹	آذر
۲۸	۱۵	۹۳	۱۴/۱	دی
۱۷	۱۰	۹۴	۱۹/۹	بهمن
۱۱	۵	۹۵	۱۸/۴	اسفند

(۱) مرکز هواشناسی در شهر کرمان واقع شده است .
 (۲) حد اکثر و حد اقل رطوبت نسبی ساعتی (۵ / ۶ و ۵ / ۱۲ و ۵ / ۱۸) استخراج شده است .
 مأخذ - هواشناسی کل کشور .

جدول ۱ / ۶ - اوضاع جوی مرکز استان کرمان

سال ۱۳۵۸

مسیر درجه	حد اکثر سرعت وزش باد		درجه حرارت (سانتیگراد)		ماه
	سرعت فلات (۱)	روزانه هر ماه	حد اقل	حد اکثر	
۱۸۰	۲۲	۱	۲	۳۰/۲	فروردین
۲۴۰	۳۵	۲۸	۰	۳۳/۴	اردیبهشت
۲۷۰	۴۰	۱۳	۸	۳۷/۸	خرداد
۳۳۰	۲۵	۳۰	۱۰	۳۸/۰	تیر
۳۵۰	۲۵	۱۲	۸/۸	۳۶/۴	مرداد
۳۶۰	۲۰	۳۰	۶/۴	۳۳/۰	شهریور
۲۷۰	۲۵	۲۷	۲	۳۱/۰	مهر
۳۴۰	۳۰	۹	-۱۲	۲۷/۰	آبان
۲۴۰	۳۵	۲۵	-۱۱	۲۲/۵	آذر
۲۷۰	۲۵	۶	-۸/۶	۱۵/۵	دی
۲۲۰	۳۵	۲۹	-۱۴	۱۸/۰	بهمن
۲۱۰	۴۵	۲۹	-۷	۲۰/۰	اسفند

(۱) سناتوا حد اندازه گیری سرعت باد باد است و برابر با ۳ / ۸۵ کیلومتر در ساعت می باشد .
 مأخذ - هواشناسی کل کشور .

جدول ۷ - مقایسه جمعیت در دو سرشماری عمومی کشور برای شهرهای استان کرمان

درصد تغییرات	جمعیت		شهر
	۱۳۵۵	۱۳۴۵	
۴/۳	۹۴۵۷	۶۲۱۹	بافت
۳/۵	۳۰۷۹۳	۲۱۷۶۱	بم
۱۱/۶	۲۰۱۸۶	۶۷۲۳	جیرفت
۲/۵	۹۲۶۲	۷۲۵۱	راور
۵/۳	۳۶۰۲۵	۲۱۴۲۵	رفسنجان
۱۴/۵	۲۰۷۲۰	۵۲۸۵	زرند
۷/۳	۳۹۴۶۴	۱۹۵۶۸	سیرجان
۳/۸	۹۲۳۳	۶۳۷۲	شهربابک
۳/۲	۱۲۱۲۵	۸۸۸۵	کلباف
۵/۱	۱۴۰۷۶۱	۸۵۴۰۴	کرمان
.	۵۸۴۳	.	کیان شهر
۱/۶	۸۷۷۲	۷۵۱۱	ماهان
.	۸۱۶۴	.	بردسیر

مأخذ - نتایج سرشماری سالهای ۱۳۴۵ و ۱۳۵۵ برای نقاط بیش از ۵۰۰ نفر.

جدول ۸ - وضعیت ناشوئی جمعیت ده ساله و بالا تری بر حسب جنس در استان کرمان سال ۱۳۵۵

هرگز ازدواج نکرده	بی همسر		همسر دار		جمعیت ده ساله و بالا ترکل استان	مناطق و جنس
	بر اثر طلاق	بر اثر فوت	درصد	تعداد		
۲۷۹۶۳۴	۳۵۰۸	۳۳۴۹۰	۵۶/۶	۴۱۳۴۹۴	۷۳۰۱۲۶	کل استان :
۱۵۵۰۷۶	۸۳۷	۴۷۴۷	۵۶/۱	۲۰۵۴۸۶	۳۶۶۱۴۶	مرد وزن
۱۲۴۵۵۸	۲۶۷۱	۲۸۷۴۳	۵۷/۱	۲۰۸۰۰۸	۳۶۳۹۸۰	مرد
۱۰۸۶۹۰	۱۶۹۶	۱۰۷۴۷	۵۱/۲	۱۲۷۰۲۵	۲۴۸۱۵۸	زن
۶۴۷۱۲	۴۲۲	۱۳۲۰	۴۸/۹	۶۳۴۹۰	۱۲۹۹۴۴	مناطق شهری :
۴۳۹۷۸	۱۲۷۴	۹۴۲۷	۵۳/۷	۶۳۵۳۵	۱۱۸۲۱۴	مرد وزن
۱۷۰۹۴۴	۱۸۱۲	۲۲۷۴۳	۵۹/۴	۲۸۶۴۶۹	۴۸۱۹۶۸	مرد
۹۰۳۶۴	۴۱۵	۳۴۲۷	۶۰/۱	۱۴۱۹۹۶	۲۳۶۲۰۲	مرد
۸۰۵۸۰	۱۳۹۷	۱۹۳۱۶	۵۸/۸	۱۴۴۴۷۳	۲۴۵۷۶۶	زن

مأخذ - مرکز آمار ایران - نشریه سرشماری نفوس و مسکن استان.

سال ۱۳۵۵

جدول ۹ - جمعیت برحسب گروه‌های سنی و جنس در استان کرمان

مناطق روستائی		مناطق شهری		کل جمعیت استان	گروه سنی
زن	مرد	زن	مرد		
۳۷۱۹۱۱	۳۶۸۴۳۱	۱۶۸۶۴۵	۱۸۲۱۶۱	۱۰۹۱۱۴۸	جمع
۶۷۶۷۴	۷۱۰۰۶	۲۶۲۸۳	۲۷۰۹۱	۱۹۲۰۵۴	کمتر از ۵ سال
۵۸۴۷۱	۶۱۲۲۳	۲۴۱۴۸	۲۵۱۲۶	۱۶۸۹۶۸	۵-۹ ساله
۴۴۹۹۳	۴۴۹۸۲	۲۲۴۱۷	۲۴۹۳۰	۱۳۷۳۲۲	۱۰-۱۴ ساله
۳۸۴۸۹	۳۱۲۶۵	۲۰۱۵۸	۲۶۴۱۰	۱۱۶۳۲۲	۱۵-۱۹ ساله
۳۰۲۶۸	۲۲۶۲۴	۱۵۸۸۵	۱۴۹۱۹	۸۳۶۹۶	۲۰-۲۴ ساله
۲۲۶۰۶	۱۸۴۱۵	۱۱۱۹۶	۱۱۲۲۴	۶۳۴۴۱	۲۵-۲۹ ساله
۱۷۴۶۴	۱۵۱۷۷	۸۰۱۶	۸۶۸۳	۴۹۳۴۰	۳۰-۳۴ ساله
۱۷۶۲۸	۱۶۷۸۵	۷۷۶۳	۸۲۴۸	۵۰۴۲۴	۳۵-۳۹ ساله
۱۷۹۱۰	۱۹۹۱۰	۷۷۸۷	۸۶۱۷	۵۴۲۲۴	۴۰-۴۴ ساله
۱۴۶۱۵	۱۷۲۰۶	۶۷۴۶	۷۴۸۰	۴۶۰۴۷	۴۵-۴۹ ساله
۱۴۴۶۰	۱۷۸۴۰	۶۳۴۱	۷۵۱۴	۴۶۱۵۵	۵۰-۵۴ ساله
۷۳۱۰	۹۶۴۹	۳۴۷۹	۴۲۱۶	۲۴۶۵۴	۵۵-۵۹ ساله
۷۲۲۳	۷۴۶۹	۲۹۴۸	۲۶۵۳	۲۰۲۹۳	۶۰-۶۴ ساله
۱۲۸۰۰	۱۴۸۸۰	۵۴۷۸	۵۰۵۰	۳۸۲۰۸	۶۵ ساله به بالا

مأخذ - مرکز آمار ایران - نشریه سرشماری عمومی نفوس و مسکن استان .

سال ۱۳۵۸

جدول ۱۰ - سواد ثبت شده برحسب مناطق و جنس در استان کرمان

مناطق روستائی		مناطق شهری		جمع	شهرستان
دختر	پسر	دختر	پسر		
۱۷۹۲۴	۱۸۴۹۷	۱۰۸۶۵	۱۱۳۴۶	۵۸۶۳۲	کل استان
۱۳۵۸	۱۴۸۸	۶۵۸	۷۷۴	۴۲۰۸	بافت
۱۹۷۱	۲۰۰۸	۸۲۵	۹۰۰	۵۷۰۴	بم
۴۶۹۵	۴۸۳۷	۱۱۶۱	۱۳۸۱	۱۲۰۷۴	جیرفت
۱۷۰۱	۱۶۶۰	۱۵۰۲	۱۵۶۹	۶۴۳۲	رفسنجان
۲۰۱۰	۲۰۳۶	۸۲۶	۸۷۲	۵۷۴۴	زرنند
۲۳۴۵	۲۵۱۸	۱۰۸۸	۱۲۳۲	۷۱۸۲	سیرجان
۸۹۷	۸۹۴	۶۰۹	۶۲۸	۳۰۲۸	شهربابک
۲۹۱۷	۳۰۵۶	۴۱۹۶	۳۹۹۰	۱۴۱۵۹	کرمان

مأخذ - اداره کل ثبت احوال استان .

جدول ۱۱ - تعداد واقعه ازدواج و طلاق ثبت شده بهر حسب مناطق در استان کرمان سال ۱۳۵۸

شهرستان	ازدواج		طلاق		جمع	شهرستان
	مناطق شهری	مناطق روستائی	مناطق شهری	مناطق روستائی		
کل استان	۴۱۰۱	۹۰۷۰	۸۷۵	۴۲۰	۱۳۱۷۱	کل استان
بافت	-	-	-	-	-	بافت
بم	-	-	-	-	-	بم
جیرفت	۴۵۶	۷۹۱	۹۱	۳۵	۱۲۴۷	جیرفت
رفسنجان	۴۲۸	۱۸۵۷	۴۷	۴۷	۲۲۸۵	رفسنجان
زرند	۲۴۶	۱۳۹۰	۹۸	۴۸	۱۶۲۶	زرند
سیرجان	۱۷۶۰	۱۲۶۷	۲۳۲	۱۰۰	۳۰۲۷	سیرجان
شهربابک	۴۲۲	۴۷۲	۰	۰	۸۹۵	شهربابک
کرمان	۷۸۹	۳۲۹۲	۴۰۷	۱۹۰	۴۰۸۱	کرمان

مأخذ - اداره کل ثبت احوال استان .

جدول ۱۲ - فوت ثبت شده بهر حسب جنس و مناطق در استان کرمان سال ۱۳۵۸

شهرستان	جمع	مناطق شهری		مناطق روستائی		شهرستان
		مرد	زن	مرد	زن	
کل استان	۵۴۷۴	۲۲۷۱	۱۲۵۰	۱۳۸۰	۵۷۲	کل استان
بافت	۳۰۰	۱۴۰	۳۸	۷۷	۴۵	بافت
بم	۵۵۹	۲۲۷	۹۱	۱۸۱	۶۰	بم
جیرفت	۵۲۰	۱۸۷	۶۲	۲۱۱	۶۰	جیرفت
رفسنجان	۵۱۴	۲۶۳	۱۳۲	۷۷	۴۲	رفسنجان
زرند	۵۷۸	۱۰۱	۵۶	۲۷۸	۱۴۲	زرند
سیرجان	۶۳۶	۲۵۱	۸۷	۲۲۴	۷۴	سیرجان
شهربابک	۲۴۷	۱۴۱	۵۲	۳۵	۱۹	شهربابک
کرمان	۲۱۲۰	۹۶۱	۷۳۲	۲۹۷	۱۳۰	کرمان

مأخذ - اداره کل ثبت احوال استان .

سال ۱۳۵۵

جدول ۱۳ - جمعیت ده ساله و بالا تر بر حسب جنس و سن و وضعیت فعالیت اقتصادی در استان کرمان

غیرفعال از نظر اقتصادی	فعال از نظر اقتصادی			جمع	جمعیت ده ساله و بالاتر کل استان	مناطق و جنس
	بیکار	شاغل	درصد			
						کل استان :
۴۱۹۶۲۴	۱۲۴۳۵	۲۹۸۰۶۷	۴۲/۵	۳۱۰۵۰۲	۷۲۰۱۲۶	مرد وزن ..
۱۰۳۰۶۴	۹۵۲۸	۲۵۳۵۵۴	۷۱/۹	۲۶۳۰۸۲	۳۶۶۱۴۶	مرد ..
۳۱۶۵۶۰	۲۹۰۷	۴۴۵۱۳	۱۳/۰	۴۷۴۲۰	۳۶۳۹۸۰	زن ..
						مناطق شهری :
۱۵۴۴۲۸	۳۶۴۱	۹۰۰۸۹	۳۷/۸	۹۳۷۳۰	۲۲۸۱۵۸	مرد وزن ..
۴۹۹۵۲	۲۷۷۷	۷۷۲۱۵	۶۱/۶	۷۹۹۹۲	۱۲۹۹۴۴	مرد ..
۱۰۴۴۷۶	۸۶۴	۱۲۸۷۴	۱۱/۶	۱۳۷۳۸	۱۱۸۲۱۴	زن ..
						مناطق روستایی :
۲۶۵۱۹۶	۸۷۹۴	۲۰۷۹۷۸	۴۵/۰	۲۱۶۷۷۲	۴۸۱۹۶۸	مرد وزن ..
۵۳۱۱۲	۶۷۵۱	۱۷۶۳۳۹	۷۷/۵	۱۸۳۰۹۰	۲۳۶۲۰۲	مرد ..
۲۱۲۰۸۴	۲۰۴۳	۳۱۶۳۹	۱۳/۷	۳۳۶۸۲	۲۴۵۷۶۶	زن ..

مأخذ - مرکز آمار ایران - نشریه سرشماری عمومی نفوس و مسکن استان .

سال ۱۳۵۵

جدول ۴-۱- تعداد جمعیت شاغل در سال هوبالا تبریز حسب فعالیت‌های عمد و متفکیک جنس در استان کرمان

زن	مرد	مرد وزن	فعالیت‌های عمد
			کل استان :
۴۴۵۱۳	۲۵۳۵۵۴	۲۹۸۰۶۷	جمع‌شاغلین
۳۴۲۹	۱۱۲۱۷۶	۱۱۵۶۰۵	کشاورزی، شکار، جنگلداری و ماهیگیری
۳۰۵	۱۷۸۶۲	۱۸۱۶۷	استخراج و معادن
۳۰۳۱۶	۲۴۳۶۸	۵۴۶۸۴	صنعت
۲۸۷	۴۵۱۷۹	۴۵۴۶۶	ساختمان
۴۱	۱۶۸۰	۱۷۲۱	برق، گاز و آب
۳۹۷	۱۱۵۹۱	۱۱۹۸۸	فروش، هتلداری، رستوران و کافه‌داری
۱۱۰	۸۴۶۱	۸۵۷۱	حمل و نقل، انبارداری، ارتباطات و مخابرات
۵۲	۱۳۸۴	۱۴۳۶	خدمات مالی و بیمه، ملکی و تجارتي
۸۹۱۱	۲۹۲۷۵	۳۸۱۸۶	خدمات اجتماعی و شخصی
۶۶۵	۱۵۷۸	۲۲۴۳	فعالیت‌های نامشخص
			مناطق شهری :
۱۲۸۷۴	۷۷۲۱۵	۹۰۰۸۹	جمع‌شاغلین
۱۹۶	۵۵۸۵	۵۷۸۱	کشاورزی، شکار، جنگلداری و ماهیگیری
۱۵۲	۵۴۴۵	۵۵۹۷	استخراج و معادن
۴۸۷۹	۱۱۶۲۰	۱۶۴۹۹	صنعت
۹۳	۱۵۷۹۳	۱۵۸۸۶	ساختمان
۳۸	۱۴۴۸	۱۴۸۶	برق، گاز و آب
۲۳۳	۷۹۱۲	۸۱۴۵	فروش، هتلداری، رستوران و کافه‌داری
۹۱	۵۴۲۳	۵۵۱۴	حمل و نقل، انبارداری، ارتباطات و مخابرات
۵۱	۱۲۰۷	۱۲۵۸	خدمات مالی و بیمه، ملکی و تجارتي
۶۹۱۵	۲۲۲۴۷	۲۹۱۶۲	خدمات اجتماعی و شخصی
۲۲۶	۵۳۵	۷۶۱	فعالیت‌های نامشخص
			مناطق روستائی :
۳۱۶۳۹	۱۷۶۳۳۹	۲۰۷۹۷۸	جمع‌شاغلین
۳۲۳۳	۱۰۶۵۹۱	۱۰۹۸۲۴	کشاورزی، شکار، جنگلداری و ماهیگیری
۱۵۳	۱۲۴۱۷	۱۲۵۷۰	استخراج و معادن
۲۵۴۳۷	۱۲۷۴۸	۳۸۱۸۵	صنعت
۱۹۴	۲۹۳۸۶	۲۹۵۸۰	ساختمان
۳	۲۳۲	۲۳۵	برق، گاز و آب
۱۶۴	۳۶۷۹	۳۸۴۳	فروش، هتلداری، رستوران و کافه‌داری

سال ۱۳۵۵

د نبالهجدول ۱۴ — تعداد جمعیت شاغل د سالهوبالا تریبرحسبفعالیتهای عمد هبتفکیک جنسد راستان کرمان

زن	مرد	مرد وزن	فعالیتهای عمد ه
۱۹	۳۰۳۸	۳۰۵۷	حمل و نقل ، انبارداری ، ارتباطات و مخابرات
۱	۱۷۷	۱۷۸	خدمات مالی و بیمه ، ملکی و تجارتي
۱۹۹۶	۷۰۲۸	۹۰۲۴	خدمات اجتماعی و شخصی
۴۳۹	۱۰۴۳	۱۴۸۲	فعالیتهای نامشخص

ماخذ — مرکز آمار ایران — نشریه سرشماری عمومی نفوس و مسکن استان

سال ۱۳۵۵

جدول ۱۵ — تعداد جمعیت شاغل د سالهوبالا تریبرحسبمشاغل عمد هبتفکیک جنسد راستان کرمان

زن	مرد	مرد وزن	مشاغل عمد ه
			کل استان :
۴۴۵۱۳	۲۵۳۵۵۴	۲۹۸۰۶۷	جمع شاغلین
۵۹۸۵	۸۶۲۸	۱۴۶۱۳	کارکنان مشاغل علمی و فنی و تخصصی
۲۶	۹۶۵	۹۹۱	مدیران و کارمندان عالیرتبه
۱۰۰۳	۹۰۳۴	۱۰۰۳۷	کارمندان اداری و دفتری و مشابه
۲۵۷	۱۰۶۷۴	۱۰۹۳۱	فروشندهگان و کارکنان بازرگانی
۲۳۷۴	۷۷۵۷	۱۰۱۳۱	کارکنان امور خدماتی
۲۳۹۳	۱۱۰۸۵۴	۱۱۴۲۴۷	کشاورزان ، دامداران ، جنگلداران و مشابه
۳۰۸۶۸	۹۵۴۰۰	۱۲۶۲۶۸	کارگران مشاغل تولیدی و مشابه
۶۰۷	۱۰۲۴۲	۱۰۸۴۹	کارکنان گروه بندی نشده
			مناطق شهری :
۱۲۸۷۴	۷۷۲۱۵	۹۰۰۸۹	جمع شاغلین
۴۶۷۹	۵۴۵۹	۱۰۱۳۸	کارکنان مشاغل علمی و فنی و تخصصی
۲۵	۶۷۷	۷۰۲	مدیران و کارمندان عالیرتبه اداری
۹۰۴	۶۵۶۴	۷۴۶۸	کارمندان اداری و دفتری و مشابه
۱۵۴	۷۲۴۸	۷۴۰۲	فروشندهگان و کارکنان بازرگانی
۱۶۳۵	۴۴۹۶	۶۱۳۱	کارکنان امور خدماتی
۱۹۹	۵۷۷۹	۵۹۷۸	کشاورزان ، دامداران ، جنگلداران و مشابه
۵۰۴۶	۳۸۲۲۵	۴۳۲۷۱	کارکنان مشاغل دولتی و مشابه

سال ۱۳۵۵

دنباله جدول ۱۵ - تعداد جمعیت شاغل در ساله و بالا تر بر حسب مشاغل عمده
بتفکیک جنس در استان کرمان

زن	مرد	مرد و زن	مشاغل عمده
۲۳۲	۸۷۶۷	۸۹۹۹	کارکنان گروه بندی نشده مناطق روستائی
۳۱۶۳۹	۱۷۶۳۳۹	۲۰۷۹۷۸	جمع شاغلین
۱۳۰۶	۳۱۶۹	۴۴۷۵	کارکنان مشاغل علمی و فنی و تخصصی
۱	۲۸۸	۲۸۹	مدیران و کارمندان عالی رتبه
۹۹	۲۴۷۰	۲۵۶۹	کارمندان اداری و دفتری و مشابه
۱۰۳	۳۴۲۶	۳۵۲۹	فروشنده گان و کارکنان بازرگانی
۷۳۹	۳۲۶۱	۴۰۰۰	کارکنان امور خدماتی
۳۱۹۴	۱۰۵۰۷۵	۱۰۸۲۶۹	کشاورزان، دامداران، جنگلداران و مشابه
۲۵۸۲۲	۵۷۱۷۵	۸۲۹۹۷	کارگران مشاغل دولتی و مشابه
۳۷۵	۱۴۷۵	۱۸۵۰	کارکنان گروه بندی نشده

مأخذ - مرکز آمار ایران - نشریه سرشماری عمومی نفوس و مسکن استان .

سال ۱۳۵۵

جدول ۱۶ - جمعیت شاغل در ساله و بالا تر بر حسب مناطق و جنس بتفکیک وضع شغلی و جنس در استان کرمان

مناطق و جنس	جمع شاغلین	کارفرمایان	کارکنان مستقل	مزد و حقوق بگیران عمومی	مزد و حقوق بگیران خصوصی	کارکنان خانوادگی بدون مزد	اظهاری نشده
کل استان :							
مرد و زن	۲۹۸۰۶۷	۳۹۴۵	۸۵۷۶۹	۵۵۳۲۲	۱۲۵۵۲۳	۲۵۸۰۸	۱۷۰۰
مرد	۲۵۲۵۵۴	۳۷۷۸	۸۰۱۷۳	۴۷۹۴۱	۱۰۹۹۰۸	۱۰۷۰۷	۱۰۴۷
زن	۴۴۵۱۳	۱۶۷	۵۵۹۶	۷۳۸۱	۱۵۶۱۵	۱۵۱۰۱	۶۵۳
مناطق شهری							
مرد و زن	۹۰۰۸۹	۲۲۴۵	۱۹۲۳۰	۳۴۹۳۴	۲۹۶۶۶	۳۴۲۲	۵۹۲
مرد	۷۷۲۱۵	۲۲۰۵	۱۷۸۹۶	۲۹۰۶۹	۲۶۴۹۷	۱۱۹۰	۳۵۸
زن	۱۲۸۷۴	۴۰	۱۳۳۴	۵۸۶۵	۳۱۶۹	۲۲۳۲	۲۳۴
مناطق روستائی							
مرد و زن	۲۰۷۹۷۸	۱۷۰۰	۶۶۵۳۹	۲۰۳۸۸	۹۵۸۵۷	۲۲۳۸۶	۱۱۰۸
مرد	۱۷۶۳۳۹	۱۵۷۳	۶۲۲۷۷	۱۸۸۷۲	۸۳۴۱۱	۹۵۱۷	۶۸۹
زن	۳۱۶۳۹	۱۲۷	۴۲۶۲	۱۵۱۶	۱۲۴۴۶	۱۲۸۶۹	۴۱۹

مأخذ - مرکز آمار ایران - نشریه سرشماری عمومی نفوس و مسکن استان .

جدول ۱۷ - وضعیت سواد جمعیت ۶ ساله و بالاتر بر حسب مناطق و جنس در استان کرمان سال ۱۳۵۵

مناطق و جنس	جمعیت ۶ ساله و بالاتر استان	باسواد		نمی‌توانند بخوانند و بنویسند
		تعداد	درصد	
کل استان :				
مرد وزن	۸۶۲۵۴۶	۳۶۰۸۰۷	۴۱/۸	۴۹۵۴۶۹
مرد	۴۳۳۷۶۰	۲۲۰۴۹۶	۵۰/۸	۲۰۹۴۵۱
زن	۴۲۸۷۸۶	۱۴۰۳۱۱	۳۲/۷	۲۸۶۰۱۸
مناطق شهری :				
مرد وزن	۲۸۷۱۶۹	۱۷۸۰۱۲	۶۲/۰	۱۰۶۳۷۲
مرد	۱۴۹۷۷۵	۱۰۳۳۸۳	۶۹/۰	۴۵۰۸۳
زن	۱۳۷۳۹۴	۷۴۶۲۹	۵۴/۳	۶۱۲۸۹
مناطق روستایی :				
مرد وزن	۵۷۵۳۷۷	۱۸۲۷۹۵	۳۱/۸	۳۸۹۰۹۷
مرد	۲۸۳۹۸۵	۱۱۷۱۱۳	۴۱/۲	۱۶۴۳۶۸
زن	۲۹۱۳۹۲	۶۵۶۸۲	۲۲/۵	۲۲۴۷۲۹

مأخذ - مرکز آمار ایران - نشریه سرشماری عمومی نفوس و مسکن استان .

جدول ۱۸ - تعداد کودکان و کودکان کستانی بر حسب شهرستان استان کرمان سال ۵۸-۵۹

دولتی		تعداد کودکان کستانی	شهرستان
دختر	پسر		
۳۶۸۶	۴۲۱۵	۱۹۰	کل استان
۱۷۶	۱۸۸	۱۳	بافت
۱۶۶	۲۰۲	۱۲	بردسیر
۶۰۷	۷۲۸	۴۷	بم
۲۳۷	۲۴۴	۱۱	جیرفت
۵۹۳	۷۵۴	۳۷	رفسنجان
۲۲۹	۲۵۶	۵	زرنند
۴۱۲	۴۳۶	۱۲	سیرجان
۶۰	۱۰۰	۳	شهربابک
۱۲۰۶	۱۳۰۷	۵۰	کرمان

مأخذ - وزارت آموزش و پرورش

جدول ۱۹ - تعداد دبستان و دانش آموزان دبستانی برحسب شهرستان استان کرمان سال ۵۸-۵۹

دانش آموزان			تعداد دبستان	شهرستان
دختر	پسر	جمع		
۷۱۳۵۰	۹۶۲۱۸	۱۶۷۵۶۸	۱۹۶۰	کل استان
۵۴۲۳	۷۲۸۷	۱۲۷۱۰	۲۵۷	بافت
۲۳۸۳	۳۲۷۵	۵۶۵۸	۱۰۸	بردسیر
۹۱۸۶	۱۱۸۲۲	۲۱۰۰۸	۲۵۴	بم
۹۱۳۵	۱۶۹۸۲	۲۶۱۱۷	۳۳۲	جیرفت
۸۱۰۱	۱۱۰۸۱	۱۹۱۸۲	۲۱۹	رفسنجان
۷۰۴۰	۹۰۸۷	۱۶۱۲۷	۱۶۲	زرنند
۶۵۸۱	۸۶۸۲	۱۵۲۶۳	۱۹۹	سیرجان
۳۴۷۳	۵۱۷۰	۸۶۴۳	۱۲۵	شهربابک
۲۰۰۲۸	۲۲۸۳۲	۴۲۸۶۰	۳۰۴	کرمان

مأخذ - وزارت آموزش و پرورش

سال ۵۸-۵۹

جدول ۲۰ - تعداد مدارس راهنمایی و دانش آموزان دوره راهنمایی برحسب شهرستان استان کرمان

دانش آموزان			تعداد مدارس راهنمایی	شهرستان
دختر	پسر	جمع		
۲۲۳۱۱	۳۴۱۲۱	۵۶۴۳۲	۳۰۴	کل استان
۱۷۵۰	۳۳۰۴	۵۰۵۴	۳۹	بافت
۶۷۴	۱۱۳۴	۱۸۰۸	۱۶	بردسیر
۲۹۲۳	۴۱۷۹	۷۱۰۲	۳۶	بم
۱۶۳۹	۳۸۱۳	۵۴۵۲	۳۴	جیرفت
۲۲۶۵	۴۳۲۷	۶۵۹۲	۳۸	رفسنجان
۱۵۹۱	۲۷۰۹	۴۳۰۰	۲۶	زرنند
۲۳۴۴	۳۸۱۹	۶۱۶۳	۳۵	سیرجان
۱۱۳۰	۲۱۲۲	۳۲۵۲	۲۲	شهربابک
۷۹۹۵	۸۷۱۴	۱۶۷۰۹	۵۸	کرمان

مأخذ - وزارت آموزش و پرورش

جدول ۲۱ - تعداد دبیرستان و تعداد دانش آموزان دبیرستانی برحسب شهرستان استان کرمان سال تحصیلی ۵۸-۵۹

دانش آموزان دولتی		دبیرستان دولتی	شهرستان
دختر	پسر		
۱۳۹۶۰	۱۶۵۵۵	۱۰۰	کل استان
۶۱۵	۱۶۱۹	۱۰	بافت
۲۹۴	۳۴۱	۳	بردسیر
۲۰۸۳	۲۲۸۶	۱۳	بم
۷۰۵	۱۱۱۷	۶	جیرفت
۱۳۵۲	۲۴۸۴	۱۶	رفسنجان
۵۴۶	۸۰۰	۴	زرند
۱۸۲۶	۲۱۴۹	۱۶	سیرجان
۷۲۲	۱۱۴۴	۹	شهربابک
۵۸۱۷	۴۶۱۵	۲۳	کرمان

مأخذ - وزارت آموزش و پرورش

جدول ۲۲ - تعداد دانش آموزان مدارس حرفه‌ای و فنی برحسب شهرستان استان کرمان سال تحصیلی ۵۸-۵۹

کرمان	شهر بابک	سیرجان	زرند	رفسنجان	جیرفت	بم	بردسیر	بافت	کل استان	
۵۳۲۲	۳۶۴	۹۹۳	۷۱۲	۹۸۱	۱۵۰۱۴	۱۴۵۷	۲۹۰	۴۹۳	۱۲۱۲۶	هنرستان فنی و حرفه‌ای و خدمات

مأخذ - وزارت آموزش و پرورش

جدول ۲۳ - تعداد مدارس حرفه‌ای و فنی برحسب شهرستان استان کرمان سال تحصیلی ۵۸-۵۹

کرمان	شهر بابک	سیرجان	زرند	رفسنجان	جیرفت	بم	بردسیر	بافت	کل استان	
۱۸	۲	۲	۴	۳	۵	۶	۳	۴	۴۷	هنرستان فنی و حرفه‌ای و خدمات

مأخذ - وزارت آموزش و پرورش

کتابخانه مرکز آمار ایران
شماره ۵۱۸۱۰۰۰

سال تحصیلی ۵۸-۵۹

جدول ۲۴ - کارکنان آموزشی سطوح مختلف تحصیلی برحسب شهرستان استان کرمان

شهرستان	کودکستان	دبستان	دوره راهنمایی	دبیرستان نظری	مدارس حرفه‌ای و فنی
کل استان	۴۱۲	۹۲۷۰	۳۴۸۱	۱۲۲۹	۱۰۷۰
بافت	۲۰	۷۸۱	۲۷۸	۱۰۸	۵۵
بردسیر	۲۳	۳۷۰	۱۳۱	۲۹	۲۷
بم	۶۶	۱۲۴۶	۴۵۳	۱۷۶	۱۱۱
جیرفت	۲۹	۱۳۷۰	۳۱۳	۶۲	۱۳۱
رفسنجان	۵۲	۱۰۴۲	۴۰۷	۱۴۲	۶۸
زرنند	۲۱	۷۷۱	۲۲۲	۴۴	۶۵
سیرجان	۷۹	۹۲۸	۴۱۳	۱۵۳	۷۴
شهربابک	۸	۴۷۷	۱۸۴	۷۷	۳۲
کرمان	۱۱۴	۲۲۸۵	۱۰۸۰	۴۳۸	۵۰۷

مأخذ - وزارت آموزش و پرورش

جدول ۲۵ - تعداد دانشجویان دانشگاه‌ها و مدارس عالی برحسب نام دانشکده و مدارسه عالی

نام دانشکده یا مدارسه عالی	تعداد دانشجویان		
	سال تحصیلی ۵۸-۵۹	سال تحصیلی ۵۷-۵۸	سال تحصیلی ۵۶-۵۷
مجتمع حنیف‌نژاد : انستیتو تکنولوژی مهندسین بزرگان	۳۰۰	۱۲۲	۱۱۳
دانشسرای عالی فنی کرمان	۵۱۶	۵۱۶	۴۱۴
دانشسرای راهنمایی تحصیلی	۵۰۳	۱۰۰۵	۱۱۱۶
انستیتو تکنولوژی داد بین	۸۰۱	۰	۰

مأخذ - دانشگاه‌ها و مدارسه عالی استان کرمان

جدول ۲۶ - تعداد فارغ‌التحصیلان دانشگاه‌ها و مدارس عالی برحسب نام دانشکده یا مدارسه عالی

نام دانشکده یا مدارسه عالی	سال تحصیلی ۵۸-۵۹	سال تحصیلی ۵۷-۵۸	سال تحصیلی ۵۶-۵۷	سال تحصیلی ۵۵-۵۶
مجتمع حنیف‌نژاد : انستیتو تکنولوژی مهندسین بزرگان	۱۸	۰	۸۵	۹۷
دانشسرای عالی حنیف‌نژاد	۶	۲۳	۰	۰
دانشسرای راهنمایی تحصیلی	۰	۵۰۲	۵۰۸	۴۹۸
انستیتو تکنولوژی داد بین	۱۵۳	۰	۰	۰

مأخذ - دانشگاه‌ها و مدارسه عالی استان کرمان

جدول ۲۷ - کارکنان دانشگاهها و مدارس عالی برحسب نام دانشگاه و سال تحصیلی ۵۸-۵۹
عالی در استان کرمان

کارکنان غیر آموزشی		هیات آموزشی					نام دانشگاه و سال تحصیلی
خدمت گزار جزء	امور اداری و مالی	کتابخانه	کمک آموزشی (فنی)	حق التدریس	نیمه وقت	تمام وقت	
۵۳	۴۸	۴	۱۴	۹	۱	۴۶	مجتمع آموزشی حنیف نژاد : دانشسرای عالی فنی کرمان
۴	۱۰	۱	۰	۸	۱	۴	انستیتو تکنولوژی مهندسی بازرگان
۶	۸	۰	۰	۲۰	۰	۱۰	دانشسرای راهنمایی تحصیلی
۱۲	۲۰	۱	۵	۵۹	۰	۱۷	انستیتو تکنولوژی داد بین

مأخذ - دانشگاهها و مدارس عالی استان .

جدول ۲۸ - تعداد پیشاهنگان برحسب شهرستان در استان کرمان سال ۱۳۵۸

شهری							شهرستان
پسر			دختر			جمع	
سیاران	پسران	شیر بچگان	سیاران	دختران	فرشتگان		
۶۵۴	۱۱۷۱	۲۳۲۲	۵۶۹	۱۰۷۲	۲۱۹۵	۷۹۸۳	کل استان
۰	۱۱۶	۲۴	۰	۶۴	۹۰	۲۹۴	بافت
۴۴۰	۳۵۲	۸۰۰	۱۶۰	۲۸۸	۵۹۶	۲۶۳۶	بم
۳۰	۳۶	۱۶۹	۲۹	۷۸	۲۴۳	۵۸۵	جیرفت
۰	۳۲	۳۵۶	۹۶	۳۲	۹۸	۶۱۴	رفسنجان
۶۴	۱۹۷	۲۴۲	۱۱۸	۲۰۹	۴۰۶	۱۲۳۶	سیرجان
۰	۱۸۴	۹۶	۰	۲۸	۳۳	۳۴۱	شهربابک
۱۲۰	۲۵۴	۶۳۵	۱۶۶	۳۷۳	۷۲۹	۲۲۷۷	کرمان

د نیاله جدول ۲۸ - تعداد پیش‌آهنگان برحسب شهرستان در استان کرمان سال ۱۳۵۸

روستائی							شهرستان
پسر			دختر			جمع	
سیاران	پسران	شیر بچگان	سیاران	دختران	فرشتگان		
۱۴۶	۹۴۸	۱۱۶۶	۱۸۰	۴۶۹	۹۵۶	۳۸۶۵	کل استان
۱۸	۹۳	۴۳	۹۴	۷۶	۶۱	۳۸۵	بافت.....
۸۰	۲۵۶	۱۲۴	.	۳۲	۳۲	۵۲۴	بم.....
.	۶۴	۲۵۴	.	.	۷۲	۳۹۰	جیرفت.....
.	.	.	۸۶	۶۴	۹۶	۲۴۶	رفسنجان.....
۲۴	۱۷۸	۲۳۸	.	۱۴۹	۱۲۵	۷۱۴	سیرجان.....
.	۱۸۴	۹۶	.	۲۸	۳۳۰	۶۳۸	شهربابک.....
۲۴	۱۷۳	۴۱۱	.	۱۲۰	۲۴۰	۹۶۸	کرمان.....

ماخذ - سازمان ملی پیش‌آهنگی استان .

جدول ۲۹ - تعداد مربیان پیش‌آهنگی برحسب شهرستان در استان سال ۱۳۵۸

شهری							شهرستان
مرد			زن			جمع	
سیاران	پسران	شیر بچگان	سیاران	دختران	فرشتگان		
۲۲	۳۷	۷۹	۲۰	۵۱	۱۰۶	۳۱۵	کل استان
.	۴	۱	.	۲	۴	۱۱	بافت.....
۱۵	۷	۳۴	۵	۸	۲۵	۹۴	بم.....
۱	۱	۵	۲	۷	۱۲	۲۸	جیرفت.....
.	۸	۳	۱	۳	۴	۱۹	رفسنجان.....
۲	۷	۸	۷	۲۲	۲۵	۷۱	سیرجان.....
.	۵	۳	.	۱	۲	۱۱	شهربابک.....
۴	۵	۲۵	۵	۸	۳۴	۸۶	کرمان.....

دنباله جدول ۲۹ - تعداد مربیان پیش‌آهنگی برحسب شهرستان در استان کرمان سال ۱۳۵۸


روستائی							شهرستان
مرد			زن		جمع		
سیاران	پسران	شیر بچگان	سیاران	دختران		فرشتگان	
۵	۲۹	۴۱	۱۵	۱۸	۳۰	۱۳۸	کل استان
۱	۴	۲	۴	۳	۲	۱۶	بافت.....
۲	۸	۵	۸	۱	۱	۲۵	بم.....
۰	۲	۸	۰	۰	۳	۱۳	جیرفت.....
۰	۰	۰	۳	۲	۴	۹	رفسنجان.....
۱	۶	۸	۰	۵	۶	۲۶	سیرجان.....
۰	۴	۳	۰	۱	۲	۱۰	شهربابک.....
۱	۵	۱۵	۰	۶	۱۲	۳۹	کرمان.....

مأخذ - سازمان ملی پیش‌آهنگی استان.

جدول ۳۰ - تعداد تاسیسات درمانی برحسب شهرستان در استان کرمان سال ۱۳۵۸

داروخانه	آزمایشگاه	درمانگاه	بیمارستان و زایشگاه		شهرستان
			تعداد تخت خواب	تعداد	
۲۵	۲	۱۴۹	۱۱۰۰	۱۷	کل استان
۱	۰	۱۳	۴۰	۱	بافت.....
۲	۰	۱۷	۵۰	۱	بم.....
۲	۰	۲۰	۴۰	۱	جیرفت.....
۵	۰	۱۷	۱۴۰	۳	رفسنجان.....
۳	۰	۱۳	۲۰	۱	زرنند.....
۵	۰	۱۸	۶۰	۱	سیرجان.....
۱	۰	۱۱	۰	۰	شهربابک.....
۱۶	۰	۰	۰	۹	کرمان.....

مأخذ - اداره کل بهداری و بهزیستی استان.



سال ۱۳۵۸

جدول ۳۱ - تعداد دفعات واکسیناسیون برحسب شهرستان در استان کرمان

شهرستان	دیفتری، کزاز سیاه سرفه	دیفتری، کزاز	آبله	سرخک
کل استان	۷۴۰۸۴	۸۱۷۴۸	۲۰۶۷۳	۵۰۱۴۷
بافت	۱۶۳۰	۳۰۵۴	۳۹	۱۸۰۴
بم	۱۳۷۸۹	۱۷۱۴۶	۶۶۶۶	۱۱۴۴۷
جیرفت	۳۰۰۷	۲۴۵۸	۲۹۳	۸۷۹۶
رفسنجان	۷۶۱۷	۵۳۹۸	۲۵۰	۲۳۳۹
زرنند	۳۵۸۶	۱۱۴۶	۱۶۸۷	۷۰۵۰
سیرجان	۹۶۲۳	۱۶۰۴۸	۳۵۷۶	۷۱۷۸
شهربابک	۵۴۰۳	۶۹۷۸	۱۱۹	۴۹۱۱
کرمان	۲۹۴۲۹	۲۹۵۲۰	۷۹۴۳	۶۶۲۲

دنباله جدول ۳۱ - تعداد دفعات واکسیناسیون برحسب شهرستان در استان کرمان سال ۱۳۵۸

شهرستان	وبا	فلج اطفال	سل
کل استان	۴۱۵۶	۱۰۵۲۱۸	۴۳۲۳
بافت	.	۳۶۱۵	۲
جیرفت	.	۲۴۴۳	۱۳۷
رفسنجان	.	۱۰۸۴۴	.
زرنند	.	۷۰۱۲	.
سیرجان	.	۱۱۳۶۱	.
شهربابک	.	۵۵۵۶	.
کرمان	۴۱۵۶	۶۴۳۸۷	۴۱۸۴

مأخذ - اداره کل بهداشت و بهزیستی استان.

جدول ۳۲ - بازدید روستاها و کشف موارد مثبتود رمان بیماران مالا ریائی برحسب
شهرستان د راستان کرمان

سال ۱۳۵۸

بازدید				شهرستان
تعداد خانوار بازدید شده	تعداد جمعیت بازدید شده	تعداد دفعات بازدید از روستاها	تعداد روستاها بازدید شده	
۱۴۲۷۱۰	۷۱۵۷۵۳	۱۹۵	۸۰۷۳	کل استان
۱۱۵۹۲	۶۲۲۱۷	۲۵	۷۶۶	بافت
۱۷۸۵۹	۸۳۳۰۸	۲۴	۸۴۶	بم
۴۷۳۲۳	۲۱۸۸۱۹	۹۲	۱۹۵۳	جیرفت
۱۴۸۷۸	۷۴۶۸۸	۶	۴۷۰	رفسنجان
۱۲۹۹۲	۶۳۶۲۱	۶	۸۶۲	زرنند
۱۳۹۳۳	۷۲۶۰۹	۶	۱۴۶۱	سیرجان
۷۲۵۹	۳۹۱۸۱	۶	۷۵۹	شهربابک
۱۶۸۷۴	۱۰۱۳۱۰	۳۰	۹۵۶	کرمان

د نباله جدول ۳۲ - بازدید روستاها و کشف موارد مثبتود رمان بیماران مالا ریائی
برحسب شهرستان د راستان کرمان .

سال ۱۳۵۸

بعلت مسافرت بیمار	تشخیص رمان				شهرستان	
	بیماران درمان شده	منزل ابتلاء		تعداد مبتلایان مشاهده شده		آزمایش خون افراد مشکوک (تعداد)
		خارج استان	داخل استان			
۶۹۴	۹۷۱	۱۱۰	۱۴۵	۱۶۶۵	۹۳۶۴۴	کل استان
۷	۱۸	۰	۰	۲۵	۶۶۱۲	بافت
۱۲	۱۲۵	۵۴	۷۳	۱۳۷	۱۱۹۶۰	بم
۶۵۹	۷۱۵	۰	۰	۱۳۷۴	۵۰۵۷۳	جیرفت
۱	۱۱	۰	۱۲	۱۲	۱۳۱۳	رفسنجان
۰	۰	۰	۰	۰	۶۰۲۵	زرنند
۷	۳۱	۲۰	۱۸	۳۸	۶۶۹۹	سیرجان
۰	۱	۰	۱	۱	۱۷۸۲	شهربابک
۸	۷۰	۳۶	۴۱	۷۸	۸۶۸۰	کرمان

مأخذ - ریشه کنی مالا ریای و مبارزه با بیماریهای واگیرد از استان .

سال ۱۳۵۸

جدول ۳۳ - سالم سازی محیط بر حسب شهرستان در استان کرمان

شهرستان	اماکن بازدید شده	گواهی بهداشت صادر شده	مراکز تهیه و فروش مواد غذایی بازدید شده	نمونه مواد غذایی آزمایش شده	مواد غذایی فاسد شده (کیلوگرم)
کل استان	۹۰۵۷	۳۲۲۲	۳۳۵۰۷	۴۲۵	۲۳۶۹۹
بافت	۲۸۹	۸۴	۱۲۶۵	۰	۲۹۹
بم	۳۹۱	۷۱	۱۱۳۵	۱۲	۱۴۱
جیرفت	۸۰۰	۱۹۷	۲۸۰۰	۱۳	۵۸۷
رفسنجان	۲۰۵۳	۳۵۵	۷۳۲۸	۳	۲۰۵۵
زرنند	۷۶۵	۱۳۰	۳۲۷۳	۳	۲۹۱
سیرجان	۲۴۹۱	۷۶۷	۶۷۷۸	۲	۱۱۹۵
شهربابک	۳۵۹	۱۰۵	۲۱۲۹	۵	۱۲۵۱
کرمان	۱۹۰۹	۱۵۱۳	۸۷۹۹	۳۸۷	۱۷۸۸۰

مأخذ - بهداشت محیط استان .

سال ۱۳۵۸

جدول ۳۴ - تعداد شرکتهای تعاونی کارگری بر حسب نوع تعاون در استان کرمان

نوع تعاون	تعداد شرکت	اعضاء (نفر)	سرمایه (ریال)
شرکت تعاونی مصرف	۱۰	۱۵۹۲۴	۶۸۸۵۳۸۸
شرکت تعاونی مسکن	۱	۱۲	۱۲۰۰۰
شرکت تعاونی اعتبار	۱۴	۹۳۴	۵۴۱۵۰۰
شرکت تعاونی تهیه و تولید	۱	۵۱۳	۵۱۳۰۰۰

مأخذ - اداره کل کار و امور اجتماعی استان .

سال ۱۳۵۸

جدول ۳۵ - مراجع قضایی بر حسب شهرستان در استان .

شعب بازرسی	داد سرا		شعبه دادگاه		شهرستان
	شهرستان	استان	شهرستان	استان	
۵	۴	۱	۱۲	۲	استان کرمان
۰	۰	۰	۱	۰	بافت
۱	۱	۰	۱	۰	بم
۱	۱	۰	۱	۰	جیرفت
۰	۰	۰	۱	۰	رفسنجان
۱	۰	۰	۱	۰	زرنند
۰	۱	۰	۱	۰	سیرجان
۲	۰	۰	۱	۰	شهربابک
۰	۱	۱	۵	۲	کرمان

مأخذ - اداره کل دادگستری استان .

سال ۱۳۵۸

جدول ۳۶ - پرونده های وارد و مراجع قضایی بر حسب شهرستان در استان کرمان

پرونده های مطروحه در دادگاهها					شهرستان
موجود (پایان سال)	مختومه	وارد		کل استان	
		در سال جاری	باقیمانده از سالهای قبل		
۷۰۴۸	۲۶۳۶۷	۲۷۱۴۷	۶۲۶۸	کل استان	
۳۴۴	۲۸۷۴	۳۱۲۱	۹۷	بافت	
۸۴۷	۱۵۷۸	۱۷۸۰	۶۴۵	بم	
۶۵۹	۱۶۱۰	۱۹۲۸	۳۴۱	جیرفت	
۲۶۹	۳۷۰۰	۳۵۲۵	۴۴۴	رفسنجان	
۶۰۱	۲۴۱۰	۳۲۲۱	۷۹۰	زرنند	
۱۱۲۲	۲۶۱۷	۳۰۸۳	۶۵۶	سیرجان	
۷۰۵	۱۴۲۹	۱۵۳۵	۵۹۹	شهربابک	
۲۵۰۱	۱۰۱۴۹	۹۹۵۴	۲۶۹۶	کرمان	

مأخذ - اداره کل دادگستری استان .

سال ۱۳۵۸

جدول ۳۷ - انواع دعاوی مطروحه در مراجع ادگستری بر حسب شهرستان در استان کرمان

مدنی				شهرستان
موجود (پایان سال)	مختومه	وارد		
		در سال جاری	باقیمانده	
۴۴۷۵	۱۱۰۸۶	۱۲۴۳۶	۳۱۲۵	کل استان
۱۵۶	۵۰۲	۶۲۲	۳۶	بافت
۳۲۲	۹۷۲	۱۱۲۰	۱۶۶	بم
۸۲۴	۸۴۹	۱۱۶۹	۵۰۴	جیرفت
۱۹۵	۱۳۰۹	۱۳۲۴	۱۸۰	رفسنجان
۳۰۴	۵۴۳	۶۴۳	۲۰۴	زرنند
۸۰۷	۱۶۱۶	۱۹۱۷	۵۰۶	سیرجان
۲۴۳	۴۳۵	۵۴۱	۱۳۷	شهریابک
۱۶۲۳	۴۸۶۰	۵۰۹۱	۱۳۹۲	کرمان

سال ۱۳۵۸

دنباله جدول ۳۷ - انواع دعاوی مطروحه در مراجع ادگستری بر حسب شهرستان در استان کرمان

جنحه				شهرستان
موجود (پایان سال)	مختومه	وارد		
		در سال جاری	باقیمانده	
۱۱۵۶	۸۳۹۶	۸۴۱۸	۱۱۳۴	کل استان
۶	۱۳۴۹	۱۳۴۹	۶	بافت
۱۲۶	۳۸۸	۴۲۷	۸۷	بم
۱۴۵	۳۵۶	۳۵۶	۱۴۵	جیرفت
۵۷	۸۴۹	۸۱۵	۹۱	رفسنجان
.	.	.	.	زرنند
۲۸۶	۷۸۱	۹۳۵	۱۳۲	سیرجان
۲۸۲	۱۳۹	۳۸۰	۴۱	شهریابک
۲۵۴	۴۵۳۴	۴۱۵۶	۶۳۲	کرمان

مأخذ - دادگستری استان

سال ۱۳۵۸

جدول ۳۸ - انواع دعاوی مطروحه در مراجع ادگستری بر حسب شهرستان در استان کرمان

جنایی				شهرستان
موجود (پایان سال)	مختومه	وارد		
		در سال جاری	باقیمانده	
۲۳۸	۴۷۴	۳۵۸	۳۵۴	کل استان
.	.	.	.	بافت
.	.	.	.	بم
.	.	.	.	جیرفت
.	.	.	.	رفسنجان
.	.	.	.	زرنند
.	.	.	.	سیرجان
.	.	.	.	شهریابک
۲۳۸	۴۷۴	۳۵۸	۳۵۴	کرمان

سال ۱۳۵۸

دنباله جدول ۳۸ - انواع دعاوی مطروحه در مراجع ادگستری بر حسب شهرستان در استان کرمان

متفرقه				شهرستان
موجود (پایان سال)	مختومه	وارد		
		در سال جاری	باقیمانده	
۳۳۳	۱۱۸۴	۱۲۳۱	۲۸۶	کل استان
۱	۲۴	۲۵	.	بافت
۱۱	۱۱۴	۱۲۵	.	بم
.	۴۰۳	۴۰۳	.	جیرفت
.	۱۷	۱	۱۶	رفسنجان
۱۱	۱۳	۱۶	۸	زرنند
۲۸	۲۰۷	۲۲۷	۸	سیرجان
۲۲۲	۳۴	۲۶	۲۳۰	شهریابک
۶۰	۳۷۲	۴۰۸	۲۴	کرمان

مأخذ - اداره کل دادگستری استان .

سال ۱۳۵۸

جدول ۳۹ - موقوفات برحسب شهرستان در استان کرمان

تعداد رقبات				تعداد موقوفات	شهرستان
مستغل غیر متصرفی	مستغل متصرفی	مزروعی غیر متصرفی	مزروعی متصرفی		
۶۳۹	۴۶۳	۷۳۹۶	۲۰۷۲	۱۵۷۳	کل استان
.	.	۹	۷۰	۱۰	بافت
.	.	۳۹۵	۱۸۵	۴۰	بم
۴	.	۱۰	.	۳	جیرفت
.	.	۱۰۴۶	۳۲۰	۱۸۰	رفسنجان
.	.	۲۶۳	۹۹	۹۶	سیرجان
۶۳۵	۴۶۳	۵۶۷۳	۱۳۹۸	۱۲۴۴	کرمان

مأخذ - اداره کل اوقاف استان .

هزارریال
سال ۱۳۵۸

جدول ۴۰ - هزینه های امور خیریه و اوقاف برحسب شهرستان در استان کرمان

شهرستان	جمع	عمرانی	اجتماعی	بهداشتی	مذهبی	کمکهای انجام شده			بقاع متبرکه
						پرورشگاهها	محصلین	طلابو مدرسين	
کرمان	۵۳۹۶۸	۲۰۰۰۰	۸۱۵۶۸	۴۵۰۰۰	۲۰۰	۹۵۰۰۰	.	۲۰۰	۱۲۰۰۰

مأخذ - اداره کل اوقاف استان .

جدول ۴۱ - تعداد موزه‌ها و کتابخانه‌های عمومی برحسب شهرستان در استان کرمان سال ۱۳۵۸

کتابخانه‌های عمومی			تعداد موزه	شهرستان
تعداد اعضا (نفر)	کتاب موجود	تعداد		
۱۳۳۲۷	۸۷۱۷۵	۱۷	۱	کل استان
۱۱۷۴	۷۴۸۵	۲	.	بافت
۸۸۲	۸۶۵۶	۲	.	بم
۱۳۵	۲۹۹۴	۱	.	جیرفت
۱۷۴	۶۴۵۲	۲	.	رفسنجان
۵۲۳	۶۹۹۵	۲	.	زرنند
۱۶۳۰	۹۳۹۶	۲	.	سیرجان
۸۸	۲۲۱۹	۱	.	شهربابک
۸۷۲۱	۴۲۹۷۸	۵	۱	کرمان

مأخذ - اداره کل فرهنگ و هنر استان

جدول ۴۲ - تعداد سینما و تماشاخانه برحسب شهرستان در استان کرمان سال ۱۳۵۸

شهرستان	کل استان	کرمان	بافت	بم	رفسنجان	سیرجان
تعداد سینما	۹	۵	۱	۱	۱	۱

مأخذ - اداره کل فرهنگ و هنر استان

سال ۱۳۵۴

جدول ۴۳ - سطح کاشت، تولید و عملکرد محصولات سالانه بر حسب نوع محصول استان کرمان

نوع محصول	سطح کاشت (هکتار)	تولید کیلوگرم	عملکرد در هکتار (کیلوگرم)
غلات:			
گندم (آبی و دیم)	۶۰۴۲۹	۱۱۲۰۰۳۸۲۳	۱۸۵۳
گندم آبی	۵۸۶۸۴	۱۱۱۰۵۸۰۱۲	۱۸۹۲
گندم دیم	۱۷۴۵	۹۴۵۸۱۱	۵۴۲
جو (آبی و دیم)	۱۶۸۳۳	۲۷۷۵۶۸۷۲	۱۶۴۸
جو آبی	۱۵۲۳۸	۲۷۱۵۱۶۲۵	۱۷۸۱
جودیم	۱۵۹۵	۶۰۵۲۴۷	۳۷۹
حبوبات:			
انواع لوبیا	۶۲۷	۳۷۱۸۱۳	۵۹۳
نخود و لیه	۲۶۹۷	۲۲۹۵۴۳۲	۸۵۱
* سایر حبوبات	۱۷۷۹	۲۳۹۸۴۴۹	۱۳۴۸
سبزیجات:			
سیبزمینی	۱۷۷۹	۱۰۱۳۳۲۵۳	۵۶۹۶
پیاز	۳۰۷	۱۸۶۴۸۵۴	۶۰۷۴
گوجه فرنگی	۳۲۳	۵۵۵۹۹۶۹	۱۷۲۱۳
محصولات تجالیزی	۴۷۱۲	۶۱۱۰۸۸۷۷	۲۲۸۴۰
نیات صنعتی:			
چغندر قند	۳۳۹۸	۷۴۴۹۴۹۷۳	۲۱۹۲۳
پنبه (وش)	۳۶۹۱	۵۴۳۶۴۳۹	۱۴۷۲

مأخذ - مرکز آمار ایران . نتایج آمارگیری کشاورزی

* شامل عدس، ماش، باقلا

مساحت : هکتار
تولید : تن

جدول ۴۴ - سطح کاشت و تولید غلات بر حسب سال در استان کرمان

گند م‌دیم		گند م‌آبی		سال
تولید	سطح کاشت	تولید	سطح کاشت	
۹۵۹	۲۸۱۱	۴۳۳۴۱	۲۹۶۱۷۱۳۵۰
۶۰۰۰۰	۷۰۰۰	۹۴۰۰۰	۴۱۰۰۱۳۵۱
۶۳۹	۲۸۸۳	۲۶۱۳	۴۹۲۲۱۱۳۵۲
۹۴۶	۱۷۴۵	۱۱۱۰۵۸	۵۸۶۸۴۱۳۵۴

مساحت : هکتار

تولید : تن

دنباله جدول ۴۴ - سطح کاشت و تولید غلات بر حسب سال در استان کرمان

جودیم		جوآبی		سال
تولید	سطح کاشت	تولید	سطح کاشت	
۱۷۴	۸۷۵	۱۵۱۱۸	۱۰۹۷۵۱۳۵۰
۲۱۰۰	۲۰۰۰	۲۳۰۰	۸۸۰۰۱۳۵۱
۴۲۸	۱۶۸۱	۱۴۶۸۶	۱۰۳۵۸۱۳۵۲
۶۰۵	۱۵۹۵	۲۷۱۵۲	۱۵۲۳۸۱۳۵۴

مأخذ - مرکز آمار ایران - نتایج سرشماری کشاورزی .

مساحت: هکتار

تولید: تن

جدول ۴۵ - سطح کاشت و تولید حبوبات بر حسب سال در استان کرمان

انواع لوبیا		کل حبوبات		سال
تولید	سطح کاشت	تولید	سطح کاشت	
.	.	۱۲۴۹	۷۴۴۱۳۵۰
۱۵۰	۱۲۰	۳۲۸۰	۳۰۶۰۱۳۵۱
۹۰۳	۷۴۵	.	۳۳۰۳۱۳۵۲
۳۷۲	۶۲۷	۵۰۶۶	۵۱۰۳۱۳۵۴

مساحت: هکتار

تولید: تن

دنباله جدول ۴۵ - سطح کاشت و تولید حبوبات بر حسب سال در استان کرمان

سایر حبوبات (۱)		انواع نخود و لپه		سال
تولید	سطح کاشت	تولید	سطح کاشت	
.۱۳۵۰
۸۵۰	۸۴۰	۲۲۸۰	۲۱۰۰۱۳۵۱
.	۱۰۰۵	۲۶۳۰	۱۵۵۳۱۳۵۲
۲۳۹۹	۱۷۷۹	۲۲۹۵	۲۶۹۷۱۳۵۴

(۱) - شامل عدس، ماش، باقلا و.....
 مأخذ - مرکز آمار ایران. نتایج سرشماری کشاورزی.

مساحت: هکتار

تولید: تن

جدول ۴۶ - سطح کاشت و تولید سبزیجات بر حسب سال در استان کرمان

پیاز		سیب زمینی		سال
تولید	سطح کاشت	تولید	سطح کاشت	
۷۳۷	۷۳	۳۵۲۱	۷۴۸۱۳۵۰
۱۴۰۰	۷۰	۱۵۰۰۰	۲۲۱۰۱۳۵۱
۲۹۶۴	۴۲۵	۱۳۹۶۷	۲۶۱۲۱۳۵۲
۱۸۶۵	۳۰۷	۱۰۱۳۳	۱۷۷۹۱۳۵۴

مساحت: هکتار

تولید: تن

دنباله جدول ۴۶ - سطح کاشت و تولید سبزیجات بر حسب سال در استان کرمان

گوجه فرنگی		سال
تولید	سطح کاشت	
۱۰۳۱	۱۱۴۱۳۵۰
۳۸۰۰	۲۴۰۱۳۵۱
۳۹۱۹	۴۳۲۱۳۵۲
۵۵۶۰	۳۲۳۱۳۵۴

مأخذ - مرکز آمار ایران . نتایج سرشماری کشاورزی .

جدول ۴۷ - سطح کاشت و تولید محصولات جالیزی استان کرمان

تولید (تن)	سطح کاشت (هکتار)	سال
۶۱۱۰۹	۴۷۱۲۱۳۵۴

مأخذ - نتایج سرشماری کشاورزی .

مساحت : هکتار
تولید : تن

جدول ۴۸ - سطح کاشت و تولید گیاهان صنعتی استان کرمان

چغندر رقیب		پنبه		سال
تولید	سطح کاشت	تولید	سطح کاشت	
۵۲۴۷۰	۲۲۹۳	۲۴۴۴	۱۶۴۲۱۳۵۰
۷۷۰۰۰	۳۳۰۰	۶۳۰۰	۴۲۰۰۱۳۵۱
۵۱۵۵۳	۳۰۸۸	۵۷۹۸	۳۹۱۰۱۳۵۲
۷۴۴۹۵	۳۳۹۸	۵۶۳۶	۳۶۹۱۱۳۵۴

مأخذ - مرکز آمار ایران . نتایج سرشماری کشاورزی .

جدول ۴۹ - فروش انواع کود شیمیایی بر حسب سال در استان کرمان (تن)

سال	اوره	نیترات آمونیم ۲۶٪	سولفات آمونیم	فسفات آمونیم	سولفات پتاس
.....۱۳۵۸	۲۶۸۰۸	۱۲۵۱	۵۲۴۳	۳۱۰۶۴۷	۱۴۱۴۳۰۰

مأخذ - شرکت سهامی پخش کود استان .

جدول ۵۰ - ماشین آلات عمدتاً کشاورزی و سایر ادوات کشاورزی فروخته شده توسط بنگاه توسعه ماشینهای کشاورزی بر حسب سال در استان کرمان (دستگاه)

سال	تراکتور	کمباین	گاوهن	دیسک	کود پاش	انواع بذر پاش	تیغه بولدوزر	علف چین
.....۱۳۵۴	۵۱۱	۰	۳۷۳	۲۱۱	۶	۶	۲۱۷	۲
.....۱۳۵۵	۴۲۰	۰	۳۰۱	۸۱	۰	۰	۱۲۱	۰
.....۱۳۵۶	۵۷۰	۳	۴۲۷	۱۵۰	۳	۱	۱۹۲	۰
.....۱۳۵۷	۲۶۸	۰	۱۸۲	۶۲	۰	۰	۸۰	۰
.....۱۳۵۸	۴۰۰	۱	۱۵۰	۲۰۳	۲	۰	۱۵۷	۰

مأخذ - بنگاه توسعه ماشینهای کشاورزی

جدول ۵۱ - تعداد وام، مبلغ وامهای پرداختی و وصولی بانک تعاون کشاورزی برحسب سال در سالهای مختلف استان کرمان

سال	تعداد وامهای پرداختی (فقره)	مبلغ وام (هزارریال)	مبلغ وصولی وام (هزارریال)
.....۱۳۵۴	۲۱۲۲۹	۲۳۹۰۳۳۷	۱۶۵۵۷۰۶
.....۱۳۵۵	۱۷۷۴۸	۲۵۹۴۹۷۴	۲۰۶۷۱۷۱
.....۱۳۵۶	۲۵۹۴۶	۲۷۵۹۰۹۹	۲۳۵۳۴۳۶
.....۱۳۵۷	۲۲۱۶۳	۲۴۲۹۹۷۹	۱۸۹۶۴۷۰
.....۱۳۵۸	۳۴۸۲۰	۴۶۱۲۷۶۴	۲۱۷۱۹۴۹

مأخذ - بانک تعاون کشاورزی استان .

جدول ۵۲ - مبلغ وامهای پرداختی بانک تعاون کشاورزی ایران برحسب سال و بتفکیک نحوه مصرف در استان کرمان (هزارریال)

سال	مصارف جاری کشاورزی	امور آبیاری قنواست و حفر چاه	احداث باغات میوه و چای	ساختمانها و تاسیسات عمومی روستایی
.....۱۳۵۴	۹۵۶۲۴۸	۲۳۴۸۲۶	۳۱۸۷۶۰	۲۲۶۷
.....۱۳۵۵	۱۱۰۰۱۲۸	۱۶۱۸۵۸	۳۳۹۵۳۸	۲۳۱۰
.....۱۳۵۶	۱۲۳۷۳۸۹	۲۳۸۳۲۹	۲۹۷۰۲۵	۲۰۶۸۹
.....۱۳۵۷	۱۲۱۸۴۵۷	۲۳۰۳۰۲	۳۵۸۶۸۶	۳۲۸۹۸۱
.....۱۳۵۸	۲۶۴۴۷۱۹	۵۱۳۲۳۳	۴۵۶۴۷۶	۸۱۱۴

دنیاله جدول ۵۲ - مبلغ وامهای پرداختی بانک تعاون کشاورزی ایران برحسب سال و بتفکیک نحوه مصرف در استان کرمان (هزارریال)

سال	دامداری و دامپروری	پرورش طیور	سایر مصارف
.....۱۳۵۴	۳۱۲۵۷۶	۲۱۸۷۲	۵۴۳۸۷۶
.....۱۳۵۵	۳۴۱۴۶۲	۱۹۶۱۲	۶۳۰۰۶۳
.....۱۳۵۶	۲۵۸۵۳۸	۴۵۴۷۷	۶۶۱۶۴۹
.....۱۳۵۷	۷۹۵۰	۱۵۸۳۲	۲۶۹۷۷۰
.....۱۳۵۸	۲۶۷۸۱۳	۲۴۳۶۲	۶۹۸۰۴۷

مأخذ - بانک تعاون کشاورزی استان .

واحد - رأس

جدول ۵۳ - تعداد انواع دام طیور بر حسب سال در استان کرمان

سال	گاو و گوساله	گوسفند و بره	بز و بزغاله	الاغ	اسب و مادیان	قاطر و استر شتر (نفر)
۰۰۰۱۳۵۴	۱۱۵۰۹۳	۵۸۲۲۴۹	۷۹۳۴۲۰	۸۱۱۲۵	۵۵۱	۱۰۱۴
۶۱۱۰						

مأخذ - مرکز آمار ایران - نتایج سرشماری کشاورزی روستائی

سال ۱۳۵۷
واحد - رأس

جدول ۵۴ - تعداد کشتار انواع دام بر حسب شهر در ایالت فکیک شهرستان در استان کرمان

شتر (نفر)	گاو و گوساله	بز و بزغاله	گوسفند و بره	نام شهر داری بتفکیک شهرستان
۰	۱۱	۱۵۶	۳۳۴۴	کل استان :
۰	۲۴۹۴	۳۲۴۸	۵۹۲۸	بافت
۵۰۸	۵۱۴	۰ ۱۰۲۷	۱۹۰۱۶	بم
۴	۱۹۱	۷۰۶	۳۱۷۳۵	رفسنجان
۰	۶۵۵۷	۱۰۱۹۳	۹۷۹۸۷	سیرجان
				کرمان

مأخذ - مرکز آمار ایران - نشریه آمار کشتار دام

جدول ۵۵ - تعداد گشتارانواع دام در فصول و ماههای مختلف در حوزه عمل شهرداریها برحسب سال در استان کرمان
نیمه اول سال ۱۳۵۷

فصل و ماه	گوسفند و بیره رأس	بز و بزغاله رأس	گاو و گوساله رأس
بهار:			
فروردین	۱۸۴۱۸	۷۵۷	۸۴۵
اردیبهشت	۲۳۳۱۴	۱۰۲۰	۱۰۱۰
خرداد	۲۴۳۴۹	۱۲۴۱	۱۰۷۹
تابستان:			
تیر	۳۴۱۲۱	۱۱۲۰	۱۰۲۷
مرداد	۲۱۶۰۸	۳۱۳۲	۱۰۳۸
شهریور	۱۸۳۲۸	۲۷۵۶	۱۰۰۰

ماخذ - مرکز آمار ایران . نشریه آمار گشتار دام .

جدول ۵۶ - تعداد ، وزن و میانگین وزن لاشه یک رأس از انواع دام گشتار شده در نقاط دارای شهرداری برحسب سال در استان کرمان

سال	گوسفند و بیره		بز و بزغاله	
	تعداد	وزن	تعداد	وزن
۱۳۵۵	۱۸۴۸۴۴	۳۲۹۴۵۸۲	۲۱۰۴۷	۲۷۸۲۰۲
۱۳۵۶	۲۲۶۶۳۸	۳۹۳۶۳۷۳	۱۸۳۱۸	۲۷۷۸۴۶
۱۳۵۷	۱۸۷۷۰۷	۳۳۴۰۴۲۲	۱۵۵۹۳	۲۳۳۹۲۴

دنباله جدول ۵۴ - تعداد ، وزن و میانگین وزن لا شهیکرأس از انواع ام کشتار شد ه در نقاط دارای شهرداری بر حسب سال در استان کرمان

شتر			گاو و گوساله			سال
میانگین وزن یک رأس	وزن	تعداد (نفر)	میانگین وزن یک رأس	وزن	تعداد	
۲۰۷/۶۷	۱۰۳۸۳۰	۶۳۰	۱۱۳/۵۱	۱۱۰۱۲۴۶	۹۷۰۲	۱۳۵۵
۲۰۵/۸۵	۱۳۵۶۶۰	۶۵۹	۱۱۹/۶۹	۱۲۸۹۰۸۹	۱۰۷۷۰	۱۳۵۶
۲۰۹/۳۵	۱۰۷۱۹۰	۵۱۲	۱۱۹/۱۴	۱۲۶۶۰۶۹	۱۰۶۲۶	۱۳۵۷

مأخذ - مرکز آمار ایران . نشریه آمار کشتار دام

سال ۱۳۵۴

(ارزش: هزارریال)

جدول ۵۷ - خلاصه آمار کارگاه‌های بزرگ صنعتی برحسب رشته‌های فعالیت

ارزش گرفته‌ها	عدد مزد و حقوق بگیران		عدد کارکنان	تعداد کارگاه	فعالیت
	تولیدی	غیرتولیدی			
۱۱۵۹۶۰۱	۷۰	۷۲۴	۸۱۸	۳۸	صنایع مواد غذایی ، آشامید نیپاود خانیات صنایع نساجی ، پوشاک و چرم صنایع محصولات معدنی غیر فلزی (بجز فراورده های نفت و ذغال سنگ) صنایع ماشین آلات ، تجهیزا ت ابزار و محصولات فلزی
۲۱۱۷۳۸	۱۲	۱۰۲	۱۲۱	۴	
۳۳۶۶۷۰	۵۳	۱۱۴۰	۱۲۴۰	۳۲	
۲۰۰۶۷	۶	۴۵	۵۷	۴	

سال ۱۳۵۴

(ارزش: هزارریال)

دنباله جدول ۵۷ - خلاصه آمار کارگاه‌های بزرگ صنعتی برحسب رشته‌های فعالیت

افزایش ناخالص اموال سرمایه‌ای	تغییرات ارزش موجودی انبار	ارزش افزوده	ارزش داده‌ها	فعالیت
۱۵۵۷۶	۶۲۶۸۰	۲۲۹۹۸۹	۱۳۸۹۵۹۰	صنایع مواد غذایی ، آشامید نیپاود خانیات صنایع نساجی ، پوشاک و چرم صنایع محصولات معدنی غیر فلزی (بجز فراورده های نفت و ذغال سنگ) صنایع ماشین آلات ، تجهیزا ت ابزار و محصولات فلزی
۱۳۵۵	.	۴۱۴۶۰	۲۵۳۱۹۸	
۱۳۴۹۶۸	۱۷۳۱۹	۷۰۴۸۹۹	۱۰۴۱۵۶۹	
۶۳۷۶	۴۵۳۵	۱۶۵۴۸	۳۶۶۱۵	

مأخذ - مرکز آمار ایران . نشریه سرشماری از کارگاه‌های بزرگ صنعتی استان کرمان .

جدول ۵۸ - ارزش گرفته‌ها در کارگاه‌های بزرگ صنعتی برحسب رشته‌های فعالیت سال ۱۳۵۴ (ارزش: هزارریال)

فعالیت	جمع ارزش گرفته‌ها	ارزش مواد مصرفی ملزومات و قطعات مصرفی	ارزش سوخت مصرفی
صنایع مواد غذایی، آشامیدنیها و خانیات صنایع نساجی، پوشاک و چرم صنایع محصولات معدنی غیرفلزی (بجز فرآورد های نفت و ذغال سنگ) صنایع ماشین آلات، تجهیزات، ابزار و محصولات فلزی	۱۱۵۹۶۰۱	۱۱۱۷۵۶۶	۱۵۳۶۴
	۲۱۱۷۳۸	۲۰۸۴۵۰	۶۵۷
	۳۳۶۶۷۰	۱۹۷۱۴۳	۶۸۵۵۵
	۲۰۰۶۷	۱۹۱۷۴	۱۵۶

(ارزش: هزارریال)

دنباله جدول ۵۸ - ارزش گرفته‌ها در کارگاه‌های بزرگ صنعتی برحسب رشته‌های فعالیت سال ۱۳۵۴

فعالیت	ارزش آب خریداری شده	ارزش برق خریداری شده
صنایع مواد غذایی، آشامیدنیها و خانیات صنایع نساجی، پوشاک و چرم صنایع محصولات معدنی غیرفلزی (بجز فرآورد های نفت و ذغال سنگ) صنایع ماشین آلات، تجهیزات، ابزار و محصولات فلزی	۵۰۶۶	۶۲۳۵
	۲۰۹	۲۳۸۴
	۴۰۶	۵۹۵۶۶
	۳۲	۴۵

(ارزش: هزارریال)

دنباله جدول ۵۸ - ارزش گرفته‌ها در کارگاه‌های بزرگ صنعتی برحسب رشته‌های فعالیت سال ۱۳۵۴

فعالیت	ارزش خرید کالا های بدون تغییر شکل	بهره اختی بابت خدمات صنعتی
صنایع مواد غذایی، آشامیدنیها و خانیات صنایع نساجی، پوشاک و چرم صنایع محصولات معدنی غیرفلزی (بجز فرآورد های نفت و ذغال سنگ) صنایع ماشین آلات، تجهیزات، ابزار و محصولات فلزی	۱۲۳۱۵	۳۰۵۵
	.	۳۸
	۶۲۷۵	۴۷۲۵
	.	۴۵۶

مأخذ - مرکز آمار ایران - نشریه سرشماری از کارگاه‌های بزرگ صنعتی استان کرمان.

جدول ۵۹ - اقلام دریافتی و برداختی بابت خدمات صنعتی در کارگاه‌های بزرگ سال ۱۳۵۴ (ارزش - هزارریال) صنعتی برحسب رشته‌های فعالیت در استان کرمان

دریافتی بابت خدمات صنعتی			فعالیت
تعمیرات و سرویس	کارکنتراتی	جمع	
۰	۱۷۵۰	۱۷۵۰	صنایع مواد غذایی، آشامیدنیها و خانیات صنایع نساجی، پوشاک و چرم صنایع محصولات معدنی غیرفلزی (بجز فرآورده‌های نفتو ذغالسنگ) صنایع ماشین‌آلات، تجهیزات، ابزار و محصولات فلزی
۰	۵۶۹۸	۵۶۹۸	
۰	۰	۰	
۲۳۰	۵۰۰	۷۳۰	

دنباله جدول ۵۹ - اقلام دریافتی و برداختی بابت خدمات صنعتی در کارگاه‌های بزرگ صنعتی برحسب رشته‌های فعالیت در استان کرمان (ارزش - هزارریال) سال ۱۳۵۴

برداختی بابت خدمات صنعتی				فعالیت
تعمیرات و سرویس اموال سرمایه‌ای	حق‌العمل کاری	کارکنتراتی	جمع	
۲۹۰۱	۱۵۱	۳	۳۰۵۵	صنایع مواد غذایی، آشامیدنیها و خانیات صنایع نساجی، پوشاک و چرم صنایع محصولات معدنی غیرفلزی (بجز فرآورده‌های نفتو ذغالسنگ) صنایع ماشین‌آلات، تجهیزات، ابزار و محصولات فلزی
۳۸	۰	۰	۳۸	
۳۹۳۷	۰	۷۸۸	۴۷۲۵	
۱۸۰	۲۷۶	۰	۴۵۶	

مأخذ - مرکز آمار ایران . نشریه سرشماری از کارگاه‌های بزرگ صنعتی .

سال ۱۳۵۴
(هزارریال)

جدول ۶۰ - ارزش خرید، تولید، فروش و مصرف برق در کارگاههای بزرگ صنعتی برحسب رشته‌های فعالیت در استان کرمان

مصرف	تولید	خرید	فعالیت
۶۲۳۵	۰	۶۲۳۵	صنایع مواد غذایی، آشامیدنیها و خانیا
۲۳۸۴	۰	۲۳۸۴	صنایع نساجی، پوشاک و چرم
۶۰۳۷۴	۸۰۸	۵۹۵۶۶	صنایع محصولات معدنی غیرفلزی (بجز فرآورده‌های نفت و ذغال سنگ)
۲۴۹	۰	۲۴۹	صنایع ماشین‌آلات، تجهیزات، ابزار و محصولات

مأخذ - مرکز آمار ایران . نشریه سرشماری از کارگاههای بزرگ صنعتی .

سال ۱۳۵۴

جدول ۶۱ - ارزش موجودی انبار کارگاههای بزرگ صنعتی برحسب رشته‌های فعالیت (ارزش: هزارریال)

اول فروردین ۱۳۵۴				فعالیت
مواد اولیه، ملزومات و سوخت	محصولات ناتمام	محصولات آماده فروش	جمع	
۳۰۲۱۷۷	۱۵۷۵	۴۸۸	۳۰۴۲۴۰	صنایع مواد غذایی، آشامیدنیها و خانیا
۱۶۳۸۶۱	۶۴۳۳۵	۶۰	۲۲۸۲۵۶	صنایع محصولات معدنی غیرفلزی (بجز فرآورده‌های نفت و ذغال سنگ)
۱۳۰۰۰	۱۵۰۰	-	۱۴۵۰۰	صنایع ماشین‌آلات، تجهیزات، ابزار و محصولات فلزی

دنباله جدول ۱ - ارزش موجودی انبار کارگاههای بزرگ صنعتی برحسب رشته‌های فعالیت در استان کرمان

سال ۱۳۵۴
(ارزش: هزارریال)

اخر اسفند ۱۳۵۴				فعالیت
مواد اولیه ملزومات وسوخت	محصولات نا تمام	محصولات آماده فروش	جمع	
۳۶۲۵۹۵	۲۶۱۳	۱۷۱۲	۳۶۶۹۲۰	صنایع مواد غذایی، آشامیدنیها و خانیا
۱۶۶۴۹۹	۴۱۰۵۶	۳۳۸۲	۲۱۰۹۳۷	صنایع محصولات معدنی غیر فلزی (بجز فراورد ه های نفت و ذغال سنگ)
۱۵۰۰۰	۳۵۰۰	۵۳۵	۱۹۰۳۵	صنایع ماشین آلات، تجهیزات، ابزار و محصولات فلزی

مأخذ - مرکز آمار ایران . نشریه سرشماری از کارگاههای بزرگ صنعتی .

جدول ۲ - اطلاعات مربوط به نیروی انسانی شاغل کارگاههای بزرگ صنعتی برحسب رشته‌های فعالیت در استان کرمان

سال ۱۳۵۴

عدده کارکنان		جمع کل کارکنان	فعالیت
کارکنان فامیلی بدون مزد	مالکان شرکاء فعال		
۰	۲۴	۸۱۸	صنایع مواد غذایی، آشامیدنیها و خانیا
۳	۴	۱۲۱	صنایع نساجی، پوشاک و چرم
۳	۴۴	۱۲۴۰	صنایع محصولات معدنی غیر فلزی (بجز فراورد ه های نفت و ذغال سنگ)
۲	۴	۵۷	صنایع ماشین آلات، تجهیزات، ابزار و محصولات فلزی

سال ۱۳۵۴

دنباله جدول ۶۲ - اطلاعات مربوط به نیروی انسانی شاغل کارگاههای بزرگ صنعتی برحسب رشته‌های فعالیت در استان کرمان

عده کارکنان					فعالیت
مزد و حقوق بگیران					
غیرتولیدی		تولیدی		جمع کارکنان مزد و حقوق بگیر	
زن	مرد	زن	مرد		
۰	۷۰	۱۹۷	۵۲۷	۷۹۴	صنایع مواد غذایی ، آشامیدنیها و خانیاات
۱	۱۱	۸۱	۲۱	۱۱۴	صنایع نساجی ، پوشاک و چرم
۲	۵۱	۱۱۲	۱۰۲۸	۱۱۹۳	صنایع محصولات معدنی غیر فلزی (بجز فرآورده های نفت و ذغال سنگ)
۰	۶	۰	۴۵	۵۱	صنایع ماشین آلات ، تجهیزات ابزار و محصولات فلزی

سال ۱۳۵۴

دنباله جدول ۶۲ - اطلاعات مربوط به نیروی انسانی شاغل کارگاههای بزرگ صنعتی برحسب رشته‌های فعالیت در استان کرمان

مزد و حقوق پرداختی (هزارریال)			فعالیت
کارکنان غیرتولیدی	کارکنان تولیدی	جمع	
۱۶۴۴۰ ۴۵۷۵	۶۱۸۵۲ ۹۲۸۷	۷۸۲۹۲ ۱۳۸۶۲	صنایع مواد غذایی ، آشامیدنیها و خانیاات صنایع نساجی ، پوشاک و چرم
۲۹۹۴۰ ۷۹۰	۱۳۱۸۷۵ ۵۱۰۳	۱۶۱۸۱۵ ۵۸۹۳	صنایع محصولات معدنی غیرفلزی (بجز فرآورده های نفت و ذغال سنگ) صنایع ماشین آلات ، تجهیزات ، ابزار و محصولات فلزی

مأخذ - مرکز آمار ایران . نشریه سرشماری از کارگاههای بزرگ صنعتی .

جدول ۳۶ - اقلام افزایش ناخالصی اموال سرمایه‌ای کارگاه‌های بزرگ صنعتی
برحسب رشته‌های فعالیت در استان کرمان
سال ۱۳۵۴ (ارزش - هزارریال)

فروش یا انتقال اموال سرمایه‌ای	خرید یا تحصیل اموال سرمایه‌ای					افزایش ناخالصی اموال سرمایه‌ای	فعالیت
	هزینه تعمیرات اساسی	ساخته شده به حساب کارگاه	بصورت مستعمل	بصورت نو	جمع		
۱۵۰	۴۴۴۳	.	.	۱۱۲۸۳	۱۵۷۲۶	۱۵۵۷۶	صنایع مواد غذایی ، آشامیدنیهاود خانیاات
۵۰۰	۹۴۵	.	.	۹۱۰	۱۸۵۵	۱۳۵۵	صنایع نساجی ، پوشاک وچرم
۵۸۰	۶۸۰۰	۱۶۵۵	۱۴۰	۱۲۶۹۵۳	۱۳۵۵۴۸	۱۳۴۹۶۸	صنایع محصولات معدنی غیر فلزی (بجز فرآورده‌های نفتو ذغالسنگ)
.	۳۰۸	۵۰	۴۵۰	۵۵۶۸	۶۳۷۶	۶۳۷۶	صنایع ماشین آلات ، تجهیزات ابزارو محصولات فلزی

مأخذ - مرکز آمار ایران . نشریه سرشماری از کارگاه‌های بزرگ صنعتی .
جدول ۴۶ - ارزش سوخت‌های مصرفی کارگاه‌های بزرگ صنعتی برحسب رشته‌های فعالیت (هزارریال)
سال ۱۳۵۴

فعالیت	کل ارزش سوخت مصرفی	نفت سفید	نفت سیاه	گازوئیل
صنایع مواد غذایی ، آشامیدنیهاود خانیاات	۱۵۳۶۴	۴۲۱۷	۷۳۰۵	۹۷۲
صنایع نساجی ، پوشاک وچرم	۶۵۷	۳	۲۴۰	۴۰۸
صنایع محصولات معدنی غیرفلزی (بجز فرآورده‌های نفتو ذغالسنگ)	۶۸۵۵۵	۷۷۶	۶۳۹۸۳	۱۱۹۹
صنایع ماشین آلات ، تجهیزات ابزارو محصولات فلزی	۱۵۶	۳۲	.	۱۰

دنباله جدول ۴۶ - ارزش سوخت‌های مصرفی کارگاه‌های بزرگ صنعتی برحسب رشته‌های فعالیت در استان کرمان
سال ۱۳۵۴ (هزارریال)

فعالیت	بنزین	گاز	روغنهای مشتق از نفت	سایرانواع سوخت
صنایع مواد غذایی ، آشامیدنیهاود خانیاات	۱۱۳۵	.	۱۷۳۳	۲
صنایع نساجی ، پوشاک وچرم	۶	.	.	.
صنایع محصولات معدنی غیرفلزی (بجز فرآورده‌های نفتو ذغالسنگ)	۱۰۰۵	۹	۱۲۲۹	۳۵۴
صنایع ماشین آلات ، تجهیزات ابزارو محصولات فلزی	۶۶	۳۵	۳	۱۰

مأخذ - مرکز آمار ایران . نشریه سرشماری از کارگاه‌های بزرگ صنعتی .
۵۰

جدول ۶۵ - ظرفیت و سوخت انواع مولد های برق شرکت برق منطقه ای بر حسب شهرستان در استان کرمان سال ۱۳۵۸

شهرستان	نوع مولد	روغن و سوخت مصرف شده (هزار لیتر)		ظرفیت اسمی (کیلووات)	ظرفیت فعلی (کیلووات)	حد اکثر بار همزمان (کیلووات)
		روغن	گازوئیل			
بافت	دیزل	۲۲	۱۳۹۷	۱۷۸۰	۱۵۸۰	۱۷۷۹۰
بم	دیزل	۵۵	۵۲۰۶	۱۴۰۰۰	۸۷۷۰	۴۳۸۴۷
جیرفت	دیزل	۵۶	۵۷۰۹	۱۲۵۸۴	۷۹۵۰	۴۲۴۰۰
سیرجان	دیزل	۷۳	۸۷۸۲	۸۷۵۴	۵۵۵۰	۶۰۹۸۰
کرمان	دیزل	۲۳	۱۶۸۶	۱۹۷۰۰	۸۹۵۰	۳۳۶۰۹۵

مأخذ - شرکت سهامی آب و برق منطقه ای .

جدول ۶۶ - تولید برق و تحویل آن با انضمام خرید به شبکه در صد تغییرات برق توسط شرکت برق منطقه ای بر حسب شهرستان در استان کرمان سال ۱۳۵۸

شهرستان	تولید کل	مصرف داخلی نیروگاه	تولید خالص
بافت	۵۲۷۵	۲۸۸	۴۹۸۷
بم	۱۶۳۵۱	۸۱۷	۱۵۵۳۳
جیرفت	۱۸۸۷۱	۱۱۹۰	۱۷۶۸۱
سیرجان	۲۹۸۱۸	۱۹۵۷	۲۷۸۶۰
کرمان	۵۰۸۹	۲۰۲	۴۸۸۷

دنباله جدول ۶۶ - تولید برق و تحویل آن با انضمام خرید به شبکه در صد تغییرات برق توسط شرکت برق منطقه ای بر حسب شهرستان در استان کرمان سال ۱۳۵۸

شهرستان	خریداری شده	تحویلی به شبکه	در صد افزایش رویا کاهش تولید نسبت بسال قبل
بافت	.	۴۹۸۷	۲۱/۵۰
بم	.	۱۵۵۳۳	۲۵/۴۰
جیرفت	.	۱۷۶۸۱	۰/۰۵
سیرجان	.	۲۷۸۶۰	۱۲/۵۰
کرمان	۱۷۴۱۵۲	۱۷۹۰۳۹	۱۰/۰۰

مأخذ - شرکت سهامی آب و برق منطقه ای استان .

جدول ۶۷ - میزان فروش برق بتفکیک نوع مصرف در شرکت برق منطقه‌ای استان کرمان (هزار کیلووات ساعت) سال ۱۳۵۸

صنعتی	عمومی	جمع	شهرستان
.	۴۷۰	۳۴۱۸	بافت
۳۰۹	۳۵۸۵	۱۶۶۷۶	م
۱۴۸	۱۸۸۵۲	۳۱۱۹۸	جیرفت
۱۳۹۹	۶۶۳۲	۳۸۴۳۳	رفسنجان
.	۳۵۳۷	۱۸۵۸۵	زرنند
.	۱۱۲۹۰	۲۹۴۶۰	سیرجان
.	۸۹۱	۲۹۸۵	شهربابک
۱۱۱۱۴	۸۳۰۷۵	۲۱۵۰۰۸	کرمان

جدول ۶۷ - میزان فروش برق بتفکیک نوع مصرف در شرکت برق منطقه‌ای استان کرمان (هزار کیلووات ساعت) سال ۱۳۵۸

شهرستان	خانگی	کشاورزی	معاپر	خبریه و مساجد
بافت	۲۷۲۳	.	۸۲	۱۴۳
م	۸۷۷۶	۱۸۹۹	۱۴۸۹	۶۱۸
جیرفت	۸۴۲۹	۲۲۴۲	۱۱۱۸	۴۱۰
رفسنجان	۱۷۴۸۲	۸۹۲۸	۳۴۷۸	۵۱۴
زرنند	۶۸۰۶	۶۴۵۳	۱۶۸۵	۱۰۴
سیرجان	۹۳۷۷	۶۹۸۳	۱۶۰۲	۲۰۸
شهربابک	۱۶۰۸	.	۴۲۹	۵۷
کرمان	۶۷۷۴۶	۳۸۹۳۳	۱۲۶۱۸	۱۵۲۲

مأخذ - شرکت سهامی آب و برق منطقه‌ای استان کرمان

جدول ۶۸ - مشترکین برق بتفکیک نوع مصرف برحسب شهرستان در شرکت برق منطقه‌ای استان کرمان سال ۱۳۵۸

شهرستان	جمع	عمومی	صنعتی	خانگی	کشاورزی	مؤسسات عام المنفعه
بافت	۳۴۱۴	۱۵۰	.	۳۲۵۸	.	۶
م	۸۷۴۲	۱۰۱۷	۲۳	۷۶۶۳	۹	۳۰
جیرفت	۵۳۳۴	۹۰۵	.	۴۳۸۴	۲۶	۱۹
رفسنجان	۱۶۴۸۱	۲۲۴۵	۴	۱۴۱۳۷	۲۱	۷۴
زرنند	۷۱۷۹	۵۶۸	۲	۶۵۵۸	۲۰	۳۱
سیرجان	۱۰۲۵۲	۱۰۵۸	۱	۹۱۶۴	۱۷	۱۲
شهربابک	۲۳۹۰	۳۷۰	.	۲۰۰۵	۲	۱۳
کرمان	۵۱۷۲۹	۸۳۴۱	۱۰۵	۴۲۹۶۵	۹۶	۲۱۹

مأخذ - شرکت سهامی آب و برق منطقه‌ای استان

سال ۱۳۵۸

جدول ۹۶ - ظرفیت و تولید قند و شکر بر حسب نام کارخانه قند استان کرمان

تولید (تن)			تعداد روز کار در سال	ظرفیت چغندر قند (تن شبانه روز)	نام کارخانه
شکر	قند	جمع			
۳۸۰۲	۵۶۵۱	۹۴۵۳	۹۶	۱۰۰۰	کارخانه قند برد سیر . . .
.	۱۸۹۹	۱۸۹۹	۳۰۰	.	کارخانه قند حبه مریم کرمان . .

مأخذ - اداره کل قند و شکر استان .

جدول ۷۰ - توزیع قند و شکر بر حسب سال و ماه در استان کرمان

مقدار (تن)			سال و ماه
شکر	قند	جمع	
۱۵۶۲۲	۲۱۱۵۸	۳۶۷۸۰	۱۳۵۸
۱۰۶۴	۱۲۹۱	۲۳۵۵	فروردین ۵۸
۱۲۲۱	۱۷۳۹	۲۹۶۰	اردیبهشت
۱۱۷۳	۱۶۱۶	۲۷۸۹	خرداد
۱۴۸۳	۱۶۹۲	۳۱۷۵	تیر
۱۴۰۴	۱۷۹۳	۳۲۹۷	مرداد
۹۸۱	۱۷۰۴	۲۶۸۵	شهریور
۱۱۵۹	۱۸۹۲	۳۰۵۱	مهر
۱۲۲۳	۲۱۶۳	۳۳۸۶	آبان
۱۳۴۵	۱۹۴۸	۳۲۹۳	آذر
۱۳۵۱	۱۸۵۰	۳۲۰۱	دی
۱۷۱۷	۱۶۷۲	۳۳۸۹	بهمن
۱۵۰۱	۱۷۹۸	۳۲۹۹	اسفند

مأخذ - اداره کل قند و شکر استان .

سال ۱۳۵۸

جدول ۷۱ - مشخصات فنی مراکز راد یوئی برحسب نام مرکز استان کرمان

فرکانس (کیلوهرتز)	نوع موج	طول موج (متر)	قدرت فرستنده اصلی (کیلووات)	تاریخ افتتاح		نام مرکز
				سال	ماه	
۱۰۹۰	متوسط	۲۷۵	یک کیلووات	۱۳۲۸	بهمن	کرمان
۱۰۹۰	متوسط	۲۷۵	ده کیلووات	۱۳۴۹	اردیبهشت	
۱۰۶۲	متوسط	۲۸۲	بیست کیلووات	۱۳۵۳	اردیبهشت	
۱۳۴۱	متوسط	۲۲۴	یک کیلووات	۱۳۵۲	تیر	بم
۹۱۸	متوسط	۳۲۶	یک کیلووات	۱۳۵۲	آبان	جیرفت
۱۴۸۰	متوسط	۲۰۵	یک کیلووات	۱۳۵۵	اردیبهشت	سیرجان

مأخذ - سازمان راد یوتلوویزیون استان .

قدرت فرستنده : وات

سال ۱۳۵۸

جدول ۷۲ - مشخصات فنی مراکز تلویزیونی استان کرمان

منطقه تحت پوشش (شهرستان)	مشخصات فنی		تشمیع	شهرستان
	فرکانس موج حامل (مگا هرتز)			
شهرستان کرمان (کانال تلویزیونی	۱۹۶/۲۵	۲۰۱/۷۵	۵۰	کرمان
= = شهرستان رفسنجان	۱۷۵/۲۵	۱۸۰/۷۵	۵۰	رفسنجان
= = شهرستان بم	۵۵/۲۵	۶۰/۷۵	۱۰	بم

مأخذ - سازمان راد یوتلوویزیون استان .

جدول ۷۳ - تأسیسات و صندوقهای پستی برحسب شهرستان در استان کرمان سال ۱۳۵۸

صندوق شهری		صندوق پستی کارمزد بگیری	نمایندگی پستی	دفتر رسمی		شهرستان
دیواری	پایه دار			روستائی	شهری	
۳۰۹	۲۳۶	۵	۷۹	۴۳	۱	کل استان
۵۲	۱۴	۰	۸	۶	۰	بافت
۵	۲۰	۰	۱۱	۴	۰	بم
۵۵	۱۸	۰	۱۲	۸	۰	جیرفت
۲۴	۲۰	۰	۵	۳	۰	رفسنجان
۴۵	۱۷	۲	۱۱	۳	۰	زرنند
۲۷	۲۱	۰	۸	۴	۰	سیرجان
۱۱	۱۱	۱	۷	۳	۰	شهربابک
۹۰	۱۱۵	۲	۱۷	۱۲	۱	کرمان

مأخذ - اداره کل پست استان .

جدول ۷۴ - نامه ها و امانات پستی رسید و فرستاد شد برحسب شهرستان در استان سال ۱۳۵۸

امانات	نامه های رسیده			شهرستان
	سفارشی	عادی	جمع	
۲۶۴۲۴	۱۸۳۹۰۸	۱۵۲۹۲۲۱	۱۷۱۳۱۲۹	کل استان
۷۴۰	۸۵۶۰	۶۴۴۳۵	۷۲۹۹۵	بافت
۸۵۰	۷۰۳۲۵	۱۹۱۴۳۰	۲۶۱۷۵۵	بم
۶۲۰	۷۵۳۰	۱۰۲۲۲۲	۱۰۹۷۵۲	جیرفت
۷۳۰	۸۹۴۰	۱۵۲۰۶۸	۱۶۱۰۰۸	رفسنجان
۶۸۰	۶۱۳۸	۸۹۳۷۶	۹۵۵۱۴	زرنند
۸۰۴	۸۳۴۵	۱۷۰۳۷۵	۱۷۸۷۲۰	سیرجان
۵۲۰	۵۹۰۰	۷۵۷۰۵	۸۱۶۰۵	شهربابک
۲۱۴۸۰	۶۸۱۷۰	۶۸۳۶۱۰	۷۵۱۷۸۰	کرمان

سال ۱۳۵۸

جدول ۷۱ - مشخصات فنی مراکز راد یوفی بر حسب نام مرکز استان کرمان

فرکانس (کیلوهرتز)	نوع موج	طول موج (متر)	قدرت فرستنده اصلی (کیلووات)	تاریخ افتتاح		نام مرکز
				سال	ماه	
۱۰۹۰	متوسط	۲۷۵	یک کیلووات	۱۳۲۸	بهمن	کرمان
۱۰۹۰	متوسط	۲۷۵	ده کیلووات	۱۳۴۹	اردیبهشت	
۱۰۶۲	متوسط	۲۸۲	بسیست کیلووات	۱۳۵۳	اردیبهشت	
۱۳۴۱	متوسط	۲۲۴	یک کیلووات	۱۳۵۲	تیر	بم
۹۱۸	متوسط	۳۲۶	یک کیلووات	۱۳۵۲	آبان	جیرفت . . .
۱۴۸۰	متوسط	۲۰۵	یک کیلووات	۱۳۵۵	اردیبهشت	سیرجان . .

مأخذ - سازمان راد یوتلوویزیون استان .

قدرت فرستنده : وات

سال ۱۳۵۸

جدول ۷۲ - مشخصات فنی مراکز تلوویزیونی استان کرمان

منطقه تحت پوشش (شهرستان)	مشخصات فنی		تشیع	شهرستان
	فرکانس موج حامل (مگاهرتز)			
شهرستان کرمان (کانال تلوویزیو)	۱۹۶/۲۵	۲۰۱/۷۵	۵۰	کرمان
شهرستان رفسنجان =	۱۷۵/۲۵	۱۸۰/۷۵	۵۰	رفسنجان . . .
شهرستان بم =	۵۵/۲۵	۶۰/۷۵	۱۰	بم

مأخذ - سازمان راد یوتلوویزیون استان .

جدول ۷۳ - تأسیسات و صندوقهای پستی برحسب شهرستان در استان کرمان سال ۱۳۵۸

صندوق شهری		صندوق پستی کارمزد بگیری	نمایندگی پستی	دفتر رسمی		شهرستان
دیواری	پایه دار			روستایی	شهری	
۳۰۹	۲۳۶	۵	۷۹	۴۳	۱	کل استان
۵۲	۱۴	۰	۸	۶	۰	بافت
۵	۲۰	۰	۱۱	۴	۰	بم
۵۵	۱۸	۰	۱۲	۸	۰	جیرفت
۲۴	۲۰	۰	۵	۳	۰	رفسنجان
۴۵	۱۷	۲	۱۱	۳	۰	زرنند
۲۷	۲۱	۰	۸	۴	۰	سیرجان
۱۱	۱۱	۱	۷	۳	۰	شهربابک
۹۰	۱۱۵	۲	۱۷	۱۲	۱	کرمان

مأخذ - اداره کل پست استان .

جدول ۷۴ - نامه ها و امانات پستی رسیده و فرستاده شد برحسب شهرستان در استان سال ۱۳۵۸

امانات	نامه های رسیده			شهرستان
	سفارشی	عادی	جمع	
۲۶۴۲۴	۱۸۳۹۰۸	۱۵۲۹۲۲۱	۱۷۱۳۱۲۹	کل استان
۷۴۰	۸۵۶۰	۶۴۴۳۵	۷۲۹۹۵	بافت
۸۵۰	۷۰۳۲۵	۱۹۱۴۳۰	۲۶۱۷۵۵	بم
۶۲۰	۷۵۳۰	۱۰۲۲۲۲	۱۰۹۷۵۲	جیرفت
۷۳۰	۸۹۴۰	۱۵۲۰۶۸	۱۶۱۰۰۸	رفسنجان
۶۸۰	۶۱۳۸	۸۹۳۷۶	۹۵۵۱۴	زرنند
۸۰۴	۸۳۴۵	۱۷۰۳۷۵	۱۷۸۷۲۰	سیرجان
۵۲۰	۵۹۰۰	۷۵۷۰۵	۸۱۶۰۵	شهربابک
۲۱۴۸۰	۶۸۱۷۰	۶۸۳۶۱۰	۷۵۱۷۸۰	کرمان

د نیالجدول ۷۴ - نامه‌ها و امانات پستی رسید و فرستاده شد به برحسب شهرستان
در استان کرمان

سال ۱۳۵۸

امانات	نامه‌های فرستاده شده			شهرستان
	سفارشی	عادی	جمع	
۶۰۶۱۴	۳۳۰۱۷۰	۴۱۰۸۴۶۴	۴۴۳۸۶۳۴	کل استان
۱۴۰۰	۱۵۷۰۰	۱۸۰۴۱۸	۱۹۶۱۱۸	بافت
۱۶۰۰	۲۰۶۵۰	۴۲۰۵۷۶	۴۴۱۲۲۶	بم
۱۰۲۴	۲۰۰۸۰	۲۷۲۵۹۲	۲۹۲۶۷۲	جیرفت
۱۶۱۰	۲۱۸۰۰	۴۵۸۳۶۸	۴۸۰۱۶۸	رفسنجان
۱۰۸۰	۲۰۴۶۰	۲۹۷۹۲۰	۳۱۸۳۸۰	زرنند
۲۶۸۰	۲۶۷۰۴	۵۴۵۲۰۰	۵۷۱۹۰۴	سیرجان
۱۱۰۰	۱۳۹۰۰	۱۹۲۸۲	۳۳۱۸۲	شهربابک
۵۰۱۲۰	۱۹۰۸۷۶	۱۹۱۴۱۰۸	۲۱۰۴۹۸۴	کرمان

مأخذ - اداره کل پست استان .

جدول ۷۵ - تلگرافهای مخابره شده در داخل و به خارج برحسب شهرستان در استان کرمان سال ۱۳۵۸

به خارج		در داخل		شهرستان
تلکس	تعداد کلمه	تعداد تلگرام	تعداد کلمه	
تعداد تلگرام	تعداد کلمه	تعداد تلگرام	تعداد کلمه	
۹	۲۴	۱۳۸۶۰۹	۴۰۳۰	کل استان

مأخذ - اداره کل مخابرات استان .

سال ۱۳۵۸

جدول ۷۶ - مراکز تلفن شهری برحسب شهرستان در استان کرمان

تلفن مغناطیسی			تلفن خودکار			شهرستان
شماره‌های مشغول بکار	شماره‌های منصوبه	تعداد اد مراکز	شماره‌های مشغول بکار		شماره‌های منصوبه	
			همگانی	معمولی	همگانی	
۲۴۰	۲۴۰	۱	.	.	.	بافت
۸۳۴	۸۸۰	۱	.	.	.	بم
۳۲۰	۴۴۰	۱	.	.	.	جیرفت
.	.	۱	۱۲	۲۹۰۳	۵۰	رفسنجان ..
۵۰۰	۶۰۰	۱	.	.	.	زرنند
.	.	۱	۴	۸۰۰	۱۰۰	سیرجان
.	شهربابک
.	.	۱	۵۹	۹۹۷۹	۱۰۰	کرمان

مأخذ - اداره کل مخابرات استان .

سال ۱۳۵۸

جدول ۷۷ - مکالمه‌های تلفنی به خارج استان کرمان

زمان مکالمه (دقیقه)	تعداد مراجعین	شهرستان
۱۳۷۳۳۴	۳۲۰۵۱	بافت
۴۱۳۶۰۶	۹۶۵۷۰	بم
۴۷۵۶۴۳	۸۸۸۱۱	جیرفت
۱۲۰۴۱۴	۳۷۶۱۲	رفسنجان
۷۱۸۰۲	۲۳۴۰۴	زرنند
۵۲۴۵۷۹	۸۴۹۸۱	سیرجان
۸۸۲۰۴	۲۱۲۳۳	شهربابک
۳۶۴۹۱۹	۱۴۵۴۵۹	کرمان

مأخذ - اداره کل مخابرات استان .

سال ۱۳۵۸
(کیلومتر)

جدول ۲۸ - طول راههای حوزه استحفاظی ادارات راه در استان کرمان

خاکی	شنی	فرعی	اسفalte	جمع	حوزه استحفاظی
۱۲۷۸	۴۵۸	۳۰۴	۱۴۴۵	۳۴۸۵	کل استان
۲۷۲	۴۰	.	۹۰	۴۰۲	بافت
۲۶۸	.	۵۹	۳۴۹	۶۷۶	بم
۷۸	۲۱۰	۳۸	۱۸۷	۵۱۳	جیرفت
.	۶	۱۴۳	۲۰۰	۳۴۹	رفسنجان
۱۸۵	۲۰۲	.	.	۳۸۷	زرنند
۱۳۸	.	.	۲۵۴	۳۹۲	سیرجان
۱۷۷	.	.	۱۴۴	۳۲۱	شهربابک
۱۶۰	.	۶۴	۲۲۱	۴۴۵	کرمان

مأخذ - اداره کل راه و ترابری استان .

واحد: کیلومتر

سال ۱۳۵۸

جدول ۲۹ - طول راههای احداث شده بهر حسب نوع در استان کرمان

سال ۱۳۵۴	سال ۱۳۵۵	سال ۱۳۵۶	سال ۱۳۵۷	سال ۱۳۵۸	نوع راه
۸۰	۱۵۰	۳۹۲	۱۹۷	۱۰۸۵	جمع
.	۱۵۰	۳۹۲	۱۹۷	۱۰۷۰	راههای آسفalte
۸۰	راههای خاکی
.	.	.	.	۱۵	راههای روستائی

مأخذ - اداره کل راه و ترابری استان .

جدول ۸۰ - تعداد و ارزش فروش سیگار بر حسب نوع توسط انحصار د خانیات استان کرمان سال ۱۳۵۸

ارزش واحد (ریال)	تعداد (نخ)	نوع کالا
۵۰۰	۲۲۱۵۰۰۰۰	سیگار تاشنوویژه ۲۰ عددی
۵۰۰	۲۱۷۰۰۰۰	سیگار تاشنوویژه ۱۰ عددی
۵۰۰	۳۳۸۵۰۰۰	سیگار تهما ۵۰ عددی
۵۰۰	۲۲۳۱۵۰۰۰	سیگار تهما ۲۰ عددی
۶۰۰	۴۰۳۷۶۰۰۰	سیگار تبیضی
۷۵۰	۱۸۶۴۰۰	سیگار فیلتاردار
۱۰۰۰	۷۰۵۵۳۳۴۰	سیگار زر
۱۲۵۰	۲۸۵۷۵۰۰	سیگار تزرین
۱۲۵۰	۱۶۵۰۰۰۰	سیگار تاج
۱۲۵۰	۵۸۵۰۰۰	سیگار آسیا
۱۲۵۰	۱۴۵۰۰۰۰	سیگار مهر
۱۲۵۰	۲۲۳۵۳۰۰۰	سیگار شیراز
۲۵۰۰	۲۱۰۰۰۰	سیگار کنت بلند
۲۲۵۰	۳۹۴۱۷۷۰۰	سیگار توینستون
۲۲۵۰	۸۳۰۰۰۰	سیگار ترؤفن
۲۵۰۰	۵۷۵۸۵۰۰	سیگار دانهیل
۲۵۰۰	۲۸۸۵۰۰۰	سیگار توانتاج
۲۵۰۰	۱۶۰۰۰۰	سیگار تسنت موریس
۲۵۰۰	۶۴۰۱۰۰۰	سیگار مریت

مأخذ - اداره کل د خانیات استان .

جدول ۸۱ - مقدار ارزش فروش تنباکو و توتون بر حسب نوع توسط انحصار د خانیات

سال ۱۳۵۸		سال ۱۳۵۷		نوع
ارزش هر کیلوگرم (ریال)	مقدار (کیلوگرم)	ارزش هر کیلوگرم (ریال)	مقدار (کیلوگرم)	
۹۰	۴۷۸۴۲	۵۰	۶۰۹۶۰	تنباکو:
۱۸۰	۴۲۵۲	۷۰	۷۵۴۵	کاشان
				هگان
				توتون:
۱۳۰	۱۲۰۹۰	۱۳۰	۲۶۱۴۵	درجه یک
۱۱۰	۱۳۶۰۵	۱۱۰	۱۶۳۸۰	درجه دو
		۱۶۰	۱۳۶۵	ممتاز
۲۳۰	۲۸۵	۲۳۰	۲۶۲۵	نیمکوب
		۶۰۰	۲۶۴	بیپ

مأخذ - اداره کل د خانیات استان کرمان . ۵۹

جدول ۸۲ - تعداد شعب و نمایندگان بانکها برحسب نام بانک در استان کرمان سال ۱۳۵۸

نام بانک	جمع	تعداد شعب	تعداد نمایندگان و یا جه
بانک استان	۶۳	۶۱	۲
بانک توسعه کشاورزی	۱	۰	۰
بانک ملت	۴۰	۳۸	۲
بانک ملی ایران	۶۲	۶۲	۰
بانک مسکن	۱	۱	۰
بانک تعاون کشاورزی	۱۰	۸	۲

مأخذ - بانکهای استان.

جدول ۸۳ - تعداد کارکنان بانکها برحسب نام بانک و تفکیک درجه تحصیلی در استان کرمان سال ۱۳۵۸

نام بانک	جمع	بیسواد	کمتر از دیپلم	دیپلم	لیسانس و بیشتر
بانک استان	۲۷۰	۰	۱۰۶	۱۶۴	۰
توسعه کشاورزی	۱۷	۰	۵	۲	۱۰
بانک ملت	۲۵۶	۰	۱۲۳	۱۳۰	۳
بانک ملی ایران	۴۶۸	۱۱	۲۰۶	۲۳۸	۱۳
بانک مسکن	۱۴	۰	۶	۸	۰
بانک تعاون کشاورزی	۱۴۴	۳	۴۹	۸۰	۱۲

مأخذ - بانکهای استان.

جدول ۸۴ - تعداد و مبلغ سپرده‌های دریافتی برحسب نام بانکها در استان کرمان سال ۱۳۵۸ (هزارریال)

جمع		نام بانک
مبلغ	تعداد	
۵۳۱۲۰۵۲	۲۰۱۳۸۲	بانک استان
۱۵۸۸۴۹۵۷	۲۹۴۴۵۹	بانک ملی ایران
۵۰۶۴۵۳	۳۰۵۲	بانک مسکن
۷۴۸۰۳	۳۳۴۹۰	بانک تعاون کشاورزی

دنباله جدول ۸۴ - تعداد و مبلغ سپرده‌های دریافتی برحسب نام بانکها در استان کرمان سال ۱۳۵۸ (هزارریال)

سپرده دیداری		نام بانک
مبلغ	تعداد	
۱۷۸۷۴۹۸	۲۴۱۴۵	بانک استان
۴۴۰۵۶۷۱	۸۳۱۶۶	بانک ملی ایران
۱۵۱۹۹۰	۴	بانک مسکن
.	.	بانک تعاون کشاورزی

دنباله جدول ۸۴ - تعداد و مبلغ سپرده‌های دریافتی برحسب نام بانکها در استان کرمان سال ۱۳۵۸ (هزارریال)

سپرده مدت‌دار		نام بانک
مبلغ	تعداد	
۳۲۹۳۳۶	۶۷۳	بانک استان
۱۱۹۸۴۲۷	۱۴۰۳	بانک ملی ایران
.	.	بانک مسکن
.	.	بانک تعاون کشاورزی

سال ۱۳۵۸
(هزارریال)

دنیاله جدول ۸۴ - تعداد و مبلغ سپرده های دریافتی برحسب نام بانکها
در استان کرمان

سپرده سپانداز		نام بانک
مبلغ	تعداد	
۳۱۶۶۲۰۱	۱۷۶۵۴۷	بانک استان
۹۶۲۷۶۱۱	۲۰۸۶۰۳	بانک ملی ایران
۳۵۴۴۶۳	۳۰۴۸	بانک مسکن
۷۴۸۰۳	۳۲۴۹۰	بانک تعاون کشاورزی

سال ۱۳۵۸
(هزارریال)

دنیاله جدول ۸۴ - تعداد و مبلغ سپرده های دریافتی برحسب نام بانکها
در استان کرمان

سایرانواع سپرده		نام بانک
مبلغ	تعداد	
۲۹۰۱۷	۱۷	بانک استان
۶۵۳۲۴۸	۱۲۸۷	بانک ملی ایران
.	.	بانک مسکن
.	.	بانک تعاون کشاورزی

مأخذ - بانکهای استان .

سال ۱۳۵۸
 جدول ۸۵ - تعداد و مبلغ اعتبارات سپرد اختی بانکها برحسب نام بانک بتفکیک نوع اعتبار (هزارریال)

جمع		نام بانک
مبلغ	تعداد	
۲۷۶۷۹۱۰	۸۹۰۷	بانک استان
۱۴۹۵۵۵۰	۱۰۳۸	بانک توسعه کشاورزی
۲۴۹۵۵۴۱	۵۵۴۲	بانک ملت
۷۱۰۱۴۶۲	۹۶۱۴	بانک ملی ایران
۳۰۵۴۲۴	۵۴۲	بانک مسکن
۴۶۱۲۷۶۴	۳۴۸۲۰	بانک تعاون کشاورزی

دنیاله جدول ۸۵ - تعداد و مبلغ اعتبارات سپرد اختی بانکها برحسب نام بانک
 بتفکیک نوع اعتبار در استان کرمان
 سال ۱۳۵۸ (هزارریال)

کشاورزی		نام بانک
مبلغ	تعداد	
۲۸۴۹۶	۵۱	بانک استان
۱۴۹۵۵۵۰	۱۰۳۸	بانک توسعه کشاورزی
۶۰۰۰۰۰	۹۱۲	بانک ملت
۱۰۷۴۵۸۲	۱۲۳۰	بانک ملی ایران
.	.	بانک مسکن
۴۶۱۲۷۶۴	۳۴۸۲۰	بانک تعاون کشاورزی

دنیاله جدول ۸۵ - تعداد و مبلغ اعتبارات سپرد اختی بانکها برحسب نام بانک
 بتفکیک نوع اعتبار در استان کرمان
 سال ۱۳۵۸ (هزارریال)

بازرگانی داخلی		صنعتی و معدنی		نام بانک
مبلغ	تعداد	مبلغ	تعداد	
۱۶۶۴۲۰۸	۵۴۴۰	.	.	بانک استان
.	.	.	.	بانک توسعه کشاورزی
۱۰۹۳۰۴۰	۳۱۰۰	۳۰۰۴۰۴	۶۳۰	بانک ملت
۹۵۳۱۴۰	۲۷۸۶	۶۵۹۵۴۲	۷۲	بانک ملی ایران
.	.	.	.	بانک مسکن
.	.	.	.	بانک تعاون کشاورزی

سال ۱۳۵۸
(هزارریال)

دنباله جدول ۸۵ - تعداد و مبلغ اعتبارات پرداختی بانکها برحسب نام
بتفکیک نوع اعتبار در استان کرمان

ساختمان		بازرگانی خارجی		نام بانک
مبلغ	تعداد	مبلغ	تعداد	
۳۷۷۲۱۹	۲۱۱	.	.	بانک استان
.	.	.	.	بانک توسعه کشاورزی
۵۰۰۰۰۰	۴۰۰	.	.	بانک ملت
۴۲۸۱۷۹۶	۵۴۹۴	۱۳۲۴۰۲	۳۲	بانک ملی ایران
۳۰۵۴۲۴	۵۴۲	.	.	بانک مسکن
.	.	.	.	بانک تعاون کشاورزی

سال ۱۳۵۸
(هزارریال)

دنباله جدول ۸۵ - تعداد و مبلغ اعتبارات پرداختی بانکها برحسب نام بانک
بتفکیک نوع اعتبار در استان کرمان

سایر		نام بانک
مبلغ	تعداد	
۶۹۷۹۸۷	۳۲۰۵	بانک استان
.	.	بانک توسعه کشاورزی
۲۰۹۷	۵۰۰	بانک ملت
.	.	بانک ملی ایران
.	.	بانک مسکن
.	.	بانک تعاون کشاورزی

مأخذ - بانکهای استان .

سال ۱۳۵۸
(هزارریال)

جدول ۸۶ - حق بیمه دریافتی برحسب نوع بیمه در استان کرمان

نام شرکت	جمع	اتومبیل	شخص ثالث	آتش سوزی
بیمه آسیا	۱	۷۳۱۵۹۷۹	۲۰۳۴۰۵۳	۳۹۵۰۰

سال ۱۳۵۸
(هزارریال)

دنباله جدول ۸۶ - حق دریافتی برحسب نوع بیمه در استان کرمان

نام شرکت	باربری	عمر	حوادث
بیمه آسیا	۲۳۳۴۸۶۷	۱۷۴۴۶۲۵	۲۷۴۰۰۰

مأخذ - بیمه استان .

سال ۱۳۵۸
(هزارریال)

جدول ۸۷ - تعداد و مبلغ بیمه‌های دریافتی و خسارات پرداختی شرکتها
و نمایندگان گنجهای بیمه در استان کرمان

نام شرکت	حق بیمه‌های دریافتی		خسارات پرداختی	
	تعداد	مبلغ	تعداد	مبلغ
بیمه آسیا	۸۹۶	۱۳۷۴۳۰۲۴	۱۲۶	۱۹۱۸۵۴۸

مأخذ - نمایندگان بیمه استان .

سال ۱۳۵۸
(هزارریال)

جدول ۸۸ - مالیاتهای دریافتی برحسب شهرستان در استان کرمان

شهرستان	جمع	مالیات مستقیم	مالیات غیرمستقیم
بافت.....	۲۲۶۱۵	۲۲۶۱۵	۰
بم.....	۴۳۴۷۶	۴۳۴۷۶	۰
جیرفت.....	۷۶۶۵۵	۷۶۶۵۵	۰
رفسنجان.....	۲۸۱۶۶۴	۲۸۱۶۶۴	۰
زرنند.....	۲۶۷۷۷	۲۶۷۷۷	۰
سیرجان.....	۶۱۹۴۶	۶۱۹۴۶	۰
کرمان.....	۱۰۹۷۶۳۴	۱۰۲۷۰۲۶	۷۰۶۰۸

مأخذ - اداره کل دارایی و امور اقتصادی استان .

سال ۱۳۵۸

جدول ۸۹ - واردات و صادرات اقلام عمده از طریق گمرکخانه های استان کرمان

واردات		اقلام عمده
مقدار (تن)	ارزش (هزارریال)	
۳۳۳	۱۰۵۵۳۱	خانه پیش ساخته مس سرچشمه کرمان و کالاهای متفرقه.....

مأخذ - اداره کل گمرک استان .

(هزینه. هزارریال)

جدول ۹۰ - فعالیتهای عمرانی وزارت مسکن و شهرسازی در استان کرمان

۱۳۵۷			۱۳۵۸			شرح
هزینه	دستگاه	تعداد پروژه	هزینه	دستگاه	تعداد پروژه	
۲۱۳۵۲۱	۸	۸	۴۷۱۴۴۵	۱۸	۱۸	جمع ساختمانهای دولتی.....
۲۱۳۵۲۱	۸	۸	۴۷۱۴۴۵	۱۸	۱۸

مأخذ - اداره کل مسکن و شهرسازی

جدول ۹۱ - فعالیتهای خانه سازی بوسیله بخش عمومی در استان کرمان (هزارریال)

۱۳۵۸			فعالیتهای خانه سازی
هزینه	دستگاه	تعداد پروژه	
۲۰۴۹۲۷	۴۰۷	۲۴	جمع
۱۶۷۹۲۹	۱۱۱	۱۹	خانه های سازمانی کارمندی
.	.	.	خانه های سازمانی کارگری
۳۷۰۰۰	۲۹۶	۵	خانه های ارزان قیمت

دنباله جدول ۹۱ - فعالیتهای خانه سازی بوسیله بخش عمومی در استان کرمان (هزارریال)

۱۳۵۶			۱۳۵۷			
هزینه	دستگاه	تعداد پروژه	هزینه	دستگاه	تعداد پروژه	
۹۹۳۲۴	۳۳۸	۲۴	۱۱۹۸۳۷	۳۴۵	۲۵	جمع
۶۵۲۲۴	۴۲	۱۹	۶۵۲۲۴	۴۲	۱۹	خانه های سازمانی کارمندی
.	.	.	۱۸۰۱۲	۷	۱	خانه های سازمانی کارگری
۳۴۱۰۰	۲۹۶	۵	۳۶۶۰۱	۲۹۶	۵	خانه های ارزان قیمت

مأخذ - اداره کل مسکن و شهرسازی استان .

جدول ۹۲ - تعداد پروژه و هزینه طرحهای ساختمانی مربوط به عمران شهری انجام شده بوسیله وزارت مسکن و شهرسازی استان کرمان (سال ۱۳۵۸)

هزینه		تعداد پروژه	عنوان طرح
درصد	مبلغ (هزارریال)		
۹۷	۲۲۰۴۳	۵	ایجاد تاسیسات مربوط به آب شامیدنی واحداث فاضلاب
۹۷	۳۳۴۷۳	۵	ساختمان بناهای حفاظتی
۴۷	۳۱۷۲۷۵	۸	ساختمان بناهای بهداشتی ساختمان مراکز خدمات درمانی
۶۷	۴۲۱۰۰	۲	ایجاد ساختمانهای هتل ، مهانسرا پلاژ و نظایران
۶۹	۷۰۰۰	۱	ایجاد تاسیسات رفاهی

مأخذ - اداره کل مسکن و شهرسازی استان

جدول ۹۳ - صورت اعتبارات طرحهای خاص ناحیه ای در بودجه سال ۱۳۵۸ استان کرمان بر حسب برنامه مورد ستگاه اجرایی (ارقام به هزار ریال)

عنوان برنامه	دستگاه اجرایی	اعتبار مصوب
جمع برنامه احداث ساختمانهای کشوری (بخشداریها)	د فترنی استان داری - اداره کل مسکن و شهرداری	۲۶۱۲۰۰۰
برنامه آموزش و پرورش کودکان کستانی	گروه نوسازی و توسعه و تجهیز مدارس	۱۵۰۰
برنامه آموزش ابتدائی	گروه نوسازی و توسعه و تجهیز مدارس	۲۶۶۰۰
برنامه آموزش راهنمایی تحصیلی	گروه نوسازی و توسعه و تجهیز مدارس	۲۵۶۹۲۵
برنامه آموزش متوسطه عمومی و جامع	گروه نوسازی و توسعه و تجهیز مدارس	۲۵۸۴۲۰
برنامه مداخلات بهداشتی	اداره کل مسکن و شهرداری	۱۴۷۸۱۰
برنامه مداخلات بهداشتی و درمانی روستا	سازمان منطقه ای بهداشتی و بهزیستی	۱۸۷۵۰
برنامه مداخلات رفاهی (مهد کودک)	اداره کل مسکن و شهرداری د فترنی استان داری	۱۵۱۷۲۰
برنامه تربیت بدنی (استاد یومهای ورزش)	گروه نوسازی و توسعه و تجهیز مدارس - د فترنی استان داری اداره کل مسکن و شهرداری	۱۴۵۷۰
برنامه پیشاهنگی (خانه پیشاهنگی) برنامه ایجاد و توسعه تأسیسات آب آشامیدنی شهرها	گروه نوسازی و توسعه و تجهیز مدارس	۶۳۷۰۰
برنامه ایجاد تأسیسات حفاظتی شهرها	اداره کل مسکن و شهرداری	۲۸۰۰
برنامه مسایرت تأسیسات و تسهیلات شهری	اداره کل مسکن و شهرداری	۳۹۰۰۰
برنامه مداخلات روستائی	د فترنی استان داری	۴۴۵۰۰
برنامه احداث خانه های سازمانی کارمندان	اداره کل تعاون و امور روستاها سازمان منطقه ای بهداشتی و بهزیستی	۱۰۱۲۰۰
برنامه توسعه جامع مناطق عشایری	اداره کل مسکن و شهرداری	۵۰۱۳۷۵
برنامه حفظ و بهره برداری از منابع طبیعی (پارک اطراف شهرها)	سرجنگل داری کل	۹۰۰۰۰
برنامه پست	د فترنی استان داری اداره کل مسکن و شهرداری	۱۱۷۲۵۰
برنامه احداث و توسعه راههای روستائی	سرجنگل داری کل	۱۸۸۳۰
	د فترنی استان داری اداره کل مسکن و شهرداری، اداره کل پست	۵۷۰۵۰
	اداره کل راه و ترابری	۷۰۰۰۰۰

مأخذ - د فترنی برنامه بودجه استان

جدول ۹۴ - صورت اعتبارات طرحهای منطقه‌ای در بودجه سال ۱۳۵۸ استان کرمان برحسب (ارقام به هزار ریال) برنامه‌ود دستگاه اجرائی

اعتبار مصوب	دستگاه اجرائی	عنوان برنامه
۸۲۷۰۰۰		جمع
		برنامه ایجاد و توسعه تاسیسات
۱۰۰۰۰	اداره کل ارشاد ملی	جهانگردی ارزان
۶۰۰۰۰	اداره کل آموزش و پرورش	برنامه آموزش فنی و تربیت حرفه‌ای
۵۸۰۰۰	اداره کل آموزش و پرورش	برنامه ورزش و رمد ارس
		برنامه خدمت بهداشتی و درمانی
۱۰۰۰۰۰	سازمان منطقه‌ای بهداشتی و بهزیستی	روستائی
۳۵۰۰۰	اداره کل مسکن و شهرسازی	برنامه احداث ساختمانهای کشوری
۳۱۶۰۰۰	اداره کل مسکن و شهرسازی	برنامه خدمت بهداشتی
۱۰۰۰۰	اداره کل کشاورزی و عمران روستائی	برنامه خدمت مترقاهي
۷۵۰۰	اداره کل جنگلها و مراتع	برنامه حفظ و بهره برداری از منابع طبیعی
		برنامه کشت و صنعت و واحدهای توسعه
۴۰۰۰۰	سازمان عمران جیرفت	کشاورزی و دامپروری
۲۰۰۰۰۰	اداره کل راه و ترابری	برنامه مساختمان و توسعه راههای فرعی
	سازمان ترویج و توسعه فعالیتهاى غیر کشاورزی	برنامه ایجاد و توسعه صنایع نساجی
۵۰۰		دستی، روستائی و چرم
		مأخذ - دفتر برنامه و بودجه استان .