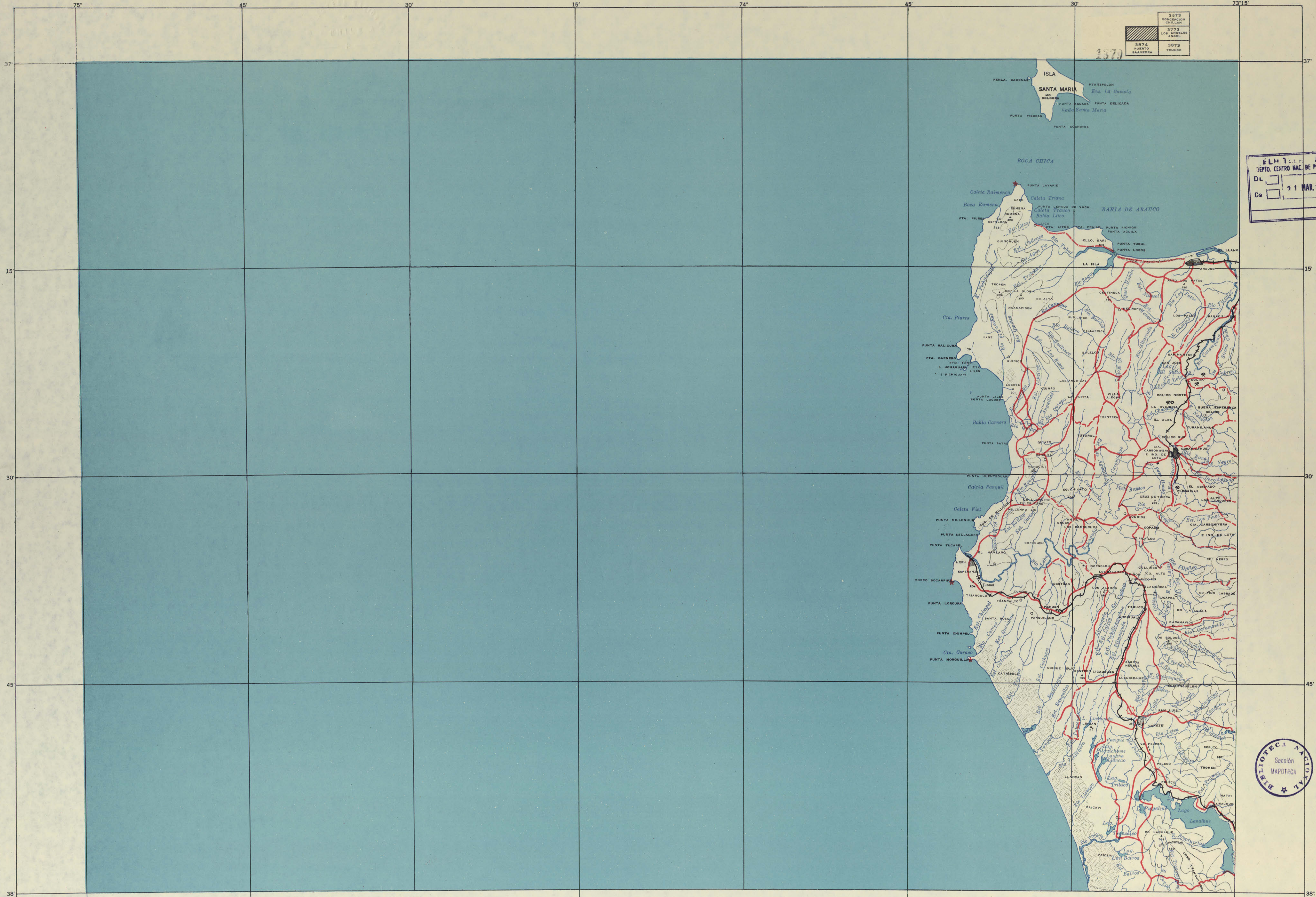



3673	CONCEPCION
3773	LOS ANDELES
3874	PUERTO SAavedra
3873	TEHUCO

ELH 7:11 L
 DEPTO. CENTRO NAC. DE PROYECTOS TECNICOS
 DL D
 Ca 21 MAR. 1966 Co




INSCRIPCION N° 13681

- LEYENDA**
- Caminos de 1.ª clase
 - Caminos de 2.ª clase
 - - - Caminos provisionales y senderos
 - Ferrocarriles
 - Canales de regadío
 - ~~~~~ Cortes del terreno
 - Terreno anegadizo
 - ★ Faros
 - ++ Rocas
 - ⊙ Campo de Aviación Militar
 - ⊙ Aeropuerto Civil
 - ⊙ Aeropuerto Civil y Militar (mixto)
 - ⊙ Campo de Aviación



- VALOR DEL DIAGRAMA**
- COMPILACION DE FOTOGRAFIAS TRIMETROGON
 - INFORMACION SOLO DE MAPAS
 - INFORMACION DE MAPAS APROXIMADOS
 - PUNTOS DE CONTROL USADOS EN LA COMPILACION.



ESCALA 1:250.000

