















# Légende la la carte géologique de la commune de Aventignan

-  E, Eboulis actuels ou récents, cônes d'éboulis et d'avalanches - 2
-  C, Colluvions, dépôts de pente indifférenciés - 5
-  Fz, Alluvions fluviales actuelles et subactuelles - 13
-  Fy, Alluvions du stade du retrait glaciaire - 14
-  Fx, Alluvions anciennes du Riss - 17
-  Fw, Alluvions anciennes du Mindel - 19
-  n6b-cF, Albien moyen-supérieur : Flysch noir ardoisier des Baronnies et Schistes d'Espieilh (est de l'Adour) - 116
-  n5-6C, Aptien - Albien : Calcaires à Toucasia (faciès urgonien), calcarénites à entroques - 128
-  n5, Aptien inférieur-supérieur : Marnes à Deshayesites - 134
-  n1-4, Néocomien - Barrémien : Brèche polygénique à éléments mésozoïques et calcaires ; calcaires et calcaires argileux - 136
-  j7, Tithonien inférieur : Dolomies, calcaires et calcaires dolomitiques à ibérines, brèches calcaires - 139
-  j6, Kimméridgien : Calcaires noirs à exogyres et lituolidés, brèches dolomitiques - 143

