

F2341

.C2

S6

Anuario de la provincia de  
Caracas, de 1832 á 1833.

Sociedad Económica de Amigos  
del País, Caracas.

# BOOK CARD

Please keep this card in  
book pocket

01 02 03 04 05 06 07 08 09 10 11 12 13 14 15 16 17 18 19 20 21 22 23 24 25 26 27 28 29 30 31 32 33 34 35 36 37 38 39 40 41 42 43 44 45 46 47 48 49 50 51 52 53 54 55 56 57 58 59 60 61 62 63 64 65 66 67 68 69 70 71 72 73 74 75 76 77 78 79 80

89 90 91 92 93 94 95 96 97 98 99 00 01 02 03 04 05 06 07 08 09 10 11 12 13 14 15 16 17 18 19 20 21 22 23 24 25 26 27 28 29 30 31 32 33 34 35 36 37 38 39 40 41 42 43 44 45 46 47 48 49 50 51 52 53 54 55 56 57 58 59 60 61 62 63 64 65 66 67 68 69 70 71 72 73 74 75 76 77 78 79 80

Library  
Dept. of North Carolina  
Acq. of North Carolina  
Univ. of Mill. N. C. 27514  
01 02 03 04 05 06 07 08 09 10 11 12 13 14 15 16 17 18 19 20 21 22 23 24 25 26 27 28 29 30 31 32 33 34 35 36 37 38 39 40 41 42 43 44 45 46 47 48 49 50 51 52 53 54 55 56 57 58 59 60 61 62 63 64 65 66 67 68 69 70 71 72 73 74 75 76 77 78 79 80  
ANUARIO-DE-LA-PROV  
PARTICULAR  
C2

## THE LIBRARY OF THE UNIVERSITY OF NORTH CAROLINA




ENDOWED BY THE  
DIALECTIC AND PHILANTHROPIC  
SOCIETIES

F2341  
.C2  
S6

UNIVERSITY OF N.C. AT CHAPEL HILL



00032423422



Digitized by the Internet Archive  
in 2012 with funding from  
University of North Carolina at Chapel Hill











# ANUARIO

DE LA

PROVINCIA DE CARACAS

DE

1832 á 1833.

PUBLICADO POR LA SOCIEDAD ECONOMICA

DE AMIGOS DEL PAIS DE LA

MISMA POVINIA.

---

CARACAS.

IMPRENTA DE ANTONIO DAMIRON.

---

1835.

ALTA

REPOSICION DE LA

DE

1881 y 1882

EL ALFONSO POR LA SOCIEDAD ECONOMICA

DE LA CIUDAD DE LA

DE LA CIUDAD DE LA

ALTA

REPOSICION DE LA

1881



# A LA SOCIEDAD

ECONOMICA DE AMIGOS

DEL PAIS.

DE LA PROVINCIA DE

CARACAS.

*No habiendo podido efectuarse la redaccion del anuario de esta provincia que debia publicar la Sociedad, correspondiente al año de 1832 á 33 por escusa de las diferentes comisiones que se han ~~se~~ <sup>des</sup>embrado, y retardándose considerablemente este trabajo, me resolví á tomarlo á mi cargo, y reuniendo los materiales acopiados por la Sociedad y las noticias que han podido proporcionarme algunas personas instruidas y veraces, he formado el volumen que tengo el honor de presentar á la corporacion, como una prueba de mi respeto y de los vivos deseos que me animan de tributarle mis servicios.*

*Tomás José Sanabria.*

# SOCIEDAD ECONOMICA DE AMIGOS DEL PAIS.

DIRECCION.

Caracas Diciembre 23 de 1835.

*Sr. Dr. Tomas José Sanavria.*

*Tuve el honor de poner en conocimiento de la Sociedad la nota que, el dia de ayer, dirigió V. á la misma, manifestándola, que no habiendo podido efectuarse la redaccion del anuario de esta provincia que debia publicar la Sociedad, correspondiente al año de 1832 á 33 por escusa de las diferentes comisiones que se nombraron, y que retardándose considerablemente este trabajo, se resolvió tomarlo á su cargo, y tomando los materiales acopiados por la Sociedad y las noticias que han podido proporcionarle algunas personas instruidas y veraces, ha formado el volumen que se sirve V. presentar á la Corporacion como una prueba de su respeto y de su celo que le animan de tributarle sus servicios; y en la sesion ordinaria de la noche de este dia ha resuelto lo siguiente:*

*«Contéstese al Sr. Dr. Tomas José Sanavria, que se ha recibido con aprecio el volumen del primer anuario estadístico de la provincia de Caracas que le ha presentado con su oficio de 22 del presente, y que la Sociedad reconoce que á sus patrióticos y constantes esfuerzos se deben la redaccion y edicion de tan importante obra. Resuelve tambien la Sociedad: que los ejemplares del anuario lleven al frente impresos, este acuerdo y el decreto en que la Honorable Diputacion Provincial se sirvió costear su impresion.»*



*Al transmitir á V. lo resuelto por la sociedad en contestacion á su citada nota, tengo el honor de suscribirme con perfecto respecto su muy atento servidor.*

*El Vice-director, Juan Manuel Manrique.*

Estado de Venezuela.—Gobierno Superior Político de la Provincia N.º 118.—Caracas Diciembre 4 de 1835. 6.º y 25.º

Sr. Presidente de la Sociedad económica de Amigos del país.

*El Sr. Presidente de la Honorable Diputacion Provincial, en oficio fecha de ayer me dice lo que sigue.*

*«Habiendo participado la Sociedad económica de Amigos del país de esta provincia, haberse llevado ya á efecto la impresion del anuario estadístico de ella, acordado en 27 de Noviembre de 1833; pero tan solo en el número de treientos setenta y cinco ejemplares, en vez de los mil que entónces se mandaron imprimir, ha acordado la Diputacion en sesion de hoy: que en ~~este presupuesto~~ presupuesto de gastos para el año próximo se coloque la cantidad de cuatrocientos sesenta y ocho pesos setenta y cinco centavos que deberán pagársele al Sr. Antonio Damiron por la impresion de los espresados treientos setenta y cinco ejemplares del anuario á diez reales cada uno, los cuales ha dispuesto la Diputacion se distribuyan en la forma siguiente: cien ejemplares que se remitirán á la Sociedad de amigos del país: veinte al Gobierno general: cinco al Gobierno de la provincia: dos á cada uno de los cantones de la misma, uno para el archivo del Gefe político y otro para el del Concejo Municipal respectivo: diez y siete para los actuales miembros de la Diputacion y su secretario: dos para*

el archivo de la Diputacion : uno para cada uno de los Señores Gobernadores de las demas provincias de la República, y otro para cada una de las Diputaciones provinciales de la misma, vendiéndose los restantes por el Administrador principal de rentas municipales, à diez reales cada uno, quien deberá verificar la nueva distribucion acordada, suspendiéndose la impresion de los restantes ejemplares hasta el número de mil que se habia dispuesto y comunicándose este acuerdo al Sr. Gobernador de la provincia para que llegue á conocimiento de la Sociedad de Amigos del pais, quedando derogado por este el acuerdo de 27 de Noviembre de 1833.

Comunico á VS. para que se sirva ponerlo en conocimiento de la Sociedad de Amigos del pais de que és Presidente.

Dios guarde á VS. ~~Por ause~~ del Señor Gobernador.  
Martin Tovar.

Sen copias. El secretario de actas en turno, de la Sociedad económica de Amigos del pais.

Ignacio J. Chaquert.

## PROEMIO.

Encomendada á las Sociedades económicas de Amigos del pais la formacion de un anuario de su provincia con los pormenores que señala el artículo 18 de la ley de 18 de Marzo de 1826, ha procurado la de Caracas con incesante anhelo reunir cuantas noticias ha podido para darle su cumplimiento; para ello ha tenido que tropezar con los inconvenientes que presenta todo trabajo nuevo, especialmente en un pais despoblado y sin recursos. Los hombres ilustrados que conocen la dificultad y extension de un cuadro estadístico, advertirán los defectos del presente, pero verán en ellos mismos el germen de la futura utilidad de este trabajo, á cuya perfeccion no se puede llegar sin la concurrencia de todas las luces del pais.

La estadística de un pueblo tiene por objeto el conocimiento y comparacion de las fuerzas combinadas del hombre, de los animales y de la naturaleza aplicadas á los trabajos de la agricultura, de los talleres y del comercio. Para obtener resultados verdaderos de la reunion de tan diversos y complicados elementos, nada ménos es necesario que el apoyo de las nociones mas elevadas de las ciencias, el conocimiento de las artes, el estudio de la influencia de la constitucion y costumbres de los pueblos y una serie inmensa y costosa de observaciones de todo género relativas á la estructura física del pais para satisfacer las necesidades de la industria

y favorecer los progresos de los distintos ramos de la riqueza pública.

Esta regularmente no permanece estacionaria, ni los elementos para su adquisicion son puramente materiales. De aqui la necesidad de medir su estado actual, sus progresos y las leyes de su incremento: de aqui tambien la de apreciar debidamente las intimas relaciones que tienen la civilizacion y la moralidad de las naciones con el desarrollo de las fuerzas productivas. De su profundo estudio, asi como del de la influencia de las instituciones generales y locales en la educacion y las costumbres, depende el juicio exacto de la fuerza moral de los pueblos, que es uno de los mas importantes fundamentos de su poder y grandeza.

Una larga guerra destruyó en nuestro territorio una gran suma de agentes industriales. No seria un vano objeto de curiosidad el cálculo de estas pérdidas: ellas harian cenocer en su comparacion con la suma de nuestros recursos actuales el influjo de algunos años de paz incierta y de instituciones vacilantes en los progresos de la industria y de la poblacion: serian la medida de los esfuerzos que debieramos hacer para reparar nuestras desgracias: indicarian al lejislador el lugar preferente á que debiera conceder una proteccion mas decidida; y serian tambien, por decirlo asi, una escala del influjo efectivo de ciertas instituciones y de los inconvenientes de ciertas prácticas, al paso que confirmarian los



efectos funestos de multitud de errores debidos á nuestra imprevision é inexperiencia.

Por último la estadística de un pais debe ser el juicio exacto, imparcial y completo de su estado físico, moral, intelectual, relijioso, militar, político, comercial, industrial y agrícola. Las mas poderosas y civilizadas naciones del viejo mundo se van acercando gradualmente á la perfeccion de este trabajo importante, despues de ensayos mas ó ménos numerosos, para los cuales los esfuerzos del espíritu público han sido poderosamente auxiliados por los gobiernos.

Esta ciencia no ha sido siempre lo que es hoy en los pueblos civilizados de Europa: ella tuvo su infancia como las demas. El incremento progresivo de los conocimientos humanos influyó sobre ella dando á conocer la necesidad y proporcionando los medios mecánicos y analíticos que deben servirla de base. Por mucho tiempo se compuso de relaciones sin conjunto ó de cómputos aislados, mas propios para satisfacer la curiosidad que para conducir á los útiles resultados que constituyen las ventajas reales. Esas mismas relaciones, esos mismos cuadros eran formados sin principios fijos; con datos erroneos muchas veces, careciendo de bases sólidas y permanentes; asi era que los juicios estadísticos, tan necesarios hoy á la mejora del bienestar social, no entraban para nada en los cálculos filosóficos que tenian su promocion por objeto.

Pero al fin se conoció la necesidad de coordinar y reunir los materiales dispersos y que debían destinarse á formar un depósito de conocimientos preciosos, útiles á la legislatura, al comercio y á la industria, á la producción y á las ciencias; y averiguada que fué la insuficiencia de los medios empleados hasta entónces para reunir sus materiales, se fijaron las bases para su adquisición creando sus principios y enseñando la manera de aplicar sus numerosas é importantes consecuencias.

Basta lo expuesto para dar una ligera idea de la utilidad de la ciencia estadística, que segun la expresion de un célebre escritor moderno, es la anatomía política pero raciónada, que al paso que ofrece á la vista del observador una parte del gran cuerpo de la nacion, descubre el enlace y armonía que guarda con las demas y por ella se conocerá que para todas estas operaciones son indispensables auxilios eficaces de parte de todos los asociados, y especialmente del gobierno y sus subalternos hasta el último eslabon de este poder, pues los trabajos aislados de una sociedad quedarán siempre imperfectos sin este apoyo oportuno y constante. Asi es que por la falta de cooperacion simultánea se echarán de ménos en esta obra los detalles uniformes de cada uno de los cantones, y por consiguiente que los resúmenes generales no pueden ser cabales, sino de solo aquellos datos que á fuerza de peticiones y diligencias han podido conseguirse despues de lar-

gas moratorias.

Omitir por esta imperfeccion la publicacion de los documentos que ha podido adquirir la Sociedad y que considera de bastante importancia por la absoluta falta de nociones del pais que habitamos, seria privar al público de su conocimiento y permanecer en el mismo estado que ántes, sin arribar jamás á la consecucion de un objeto tan deseado para cuantos proyectos de mejoras puedan formarse.


Como uno de los fines de la estadística de un pais es dar á conocer su situacion, límites, division territorial, física y agrícola, ha parecido conveniente en este primer ensayo destinar una parte á la descripcion de la provincia con todos aquellos por-menores que hagan interesante este trabajo para toda clase de personas, usando del lenguaje mas claro y sencillo, y aun de muchas voces provinciales.

La Sociedad al hacer la presente publicacion cree de su deber informar que las fuentes de donde ha tomado los datos para la redaccion de este anuario son los censos formados por disposicion del gobierno en los años de 1825, 1829 y 1833, las noticias estadísticas que pidió por circular á los gefes políticos en el año pasado, los estimables trabajos del laborioso militar Agustin Codazzi encargado de la comision corográfica de la provincia, y las memorias y noticias que le han presentado algunos de sus miembros y otros ciudadanos veraces y patriotas. Tal como está la presente obra no es mas que un

ensayo ó un bosquejo imperfecto que, á lo ménos, podrá servir de estímulo á las sociedades de las demas provincias para emprender trabajos análogos que reunidos, formen un conjunto de luces útiles siempre, en medio de su imperfeccion.







# DESCRIPCION GENERAL

DE LA

## *Provincia de Caracas.*

### LIMITES.

LA provincia de Caracas confina con las de Carabobo, Barinas, Apure, Guayana y Barcelona, à saber, por el poniente la divide de la de Carabobo (1) la punta de Aroa entre Cuyagua y Choróni cortando la línea por la cresta de la cordillera llamada de Ocumare al punto de la Cabrera y al traves de la laguna de Valencia à los cerros de Yuma en el camino de Magdalena à Güigüe, inclinándose despues hacia el S O. va à buscar las cabeceras del rio Caicara, y dejando al O. el cerro azul de Güigüe, y al E. al valle de Manuare va por las cumbres à las cabeceras del rio de Chirgua, siguiendo el curso de este hasta entrar en el de la Portuguesa en que termina la provincia de Carabobo y comienza la de Barinas, de la que se separa por el mismo rio la Portuguesa que corre al S E. hasta su confluencia en el Apure : continua aqui la provincia de Apure dividida por las aguas de este gran rio que se dirige hacia el E.  $\frac{1}{4}$  al SE. al caudaloso Orinoco: en su desembocadura comienza la provincia de Guayana dividida por este rio que sigue al E.  $\frac{1}{4}$  al N E. y acaba donde el rio Suata desemboca. Continuando el curso del rio Suata que marca una línea NNE. lindando con la provincia de Barcelona hasta su origen én el cerro de Buena-vista y de allí à caer à las cabeceras del rio Unare, que dirige su curso con poca diferencia hacia el N O. hasta su boca en el mar Caribe ò de las Antillas. De la boca de Unare ya no confina sino con el mar por todas las sinuosidades de la

(1) Ley de 25 de Junio del año 14.º

costa hasta encontrar con la punta de Aroa.

#### SITUACION.

Esta provincia se encuentra entre los 7.° 33' y los 10.° 40.' de lat. bor; y sirviendo la cápital de meridiano para la longitud, tiene 2.° 8.' al E. y 0.° 57.' al O. Su figura se puede considerar como un octogono irregular trazado por líneas curvas que encierra dos zonas diferentes, una de *serranias* y la otra de *llanos*; aquella con fértiles y ricos valles, montañas, labradas, otras incultas, cerros áridos ó escarpados en climas cálidos, templados y algunos frios; esta presenta largas llanuras, mesas altas, sabanas ó praderias de paja siempre verdes ó desprovistas de aguas en verano, todo en un clima caliente y sano excepto las márgenes del Orinoco, que son lodosas y malsanas.

#### EXTENSION.

Tiene de extension su territorio de N. à S. cerca de 60 leguas, y de ancho de E. à O. 62. Su superficie comprende 2829 leguas cuadradas de 20 al grado.

#### COSTAS

Desde el Unare corre la costa inclinándose algo al N. la distancia de 57 millas hasta el cabo Codera; toda esta costa es de tierra baja, y limpia, de modo que para atracar el navegante no necesita mas guia que el escandallo; en este trozo de costa desembocan los rios Orquilla, Cúpira, el lago de Tacarigua, el Chico, el Tuy, Paparo, é Higuerote, A Barlovento de cabo Codera està la ensenada del Carenero; este puerto, que asi puede llamarse, es muy abrigado y manso, y su excelente localidad le llama à ser uno de los habilitados para el comercio de importacion y exportacion con una inmensa ventaja para los agricultores de los valles de barlovento.

El cabo Codera, punto muy conocido en esta costa, es

un morro redondo al N. del cual à distancia de una milla sale una lengua de tierra baja y muy limpia ; esta lengua forma un hermoso fondeadero llamado Puerto Corsarios, teniendo en su parte O. un farallon inmediato. En lo mas meridional de esta ensenada se vé un trozo de costa como de 360 brazas de extension de playa anegadiza, desde la cual hacia el O, es la costa sucia de arrecifes; la punta occidental de esta ensenada que se llama de Caracoles despide à la parte N. un farallon inmediato, y el arrecife sale de ella como 120 brazas. Al N. de cabo Codera y à distancia de  $13\frac{1}{2}$  millas hay un islote que tiene la apariencia de un navío à la vela, que es llamado por los marinos el Centinela. Desde la punta de Caracoles corre la costa O NO. la distancia de  $9\frac{1}{2}$  millas, como al O.  $\frac{1}{4}$  SO. la distancia de  $2\frac{1}{2}$  millas hasta la punta de Chuspa que es la oriental del fondeadero de su nombre : toda esta costa despide arrecife que sale al N. de la punta de Maspa una milla.

Chuspa es un fondeadero excelente; desde la punta de Chuspa que es la oriental y septentrional de él, baja la costa como al S O. la distancia de  $1\frac{1}{2}$  milla, en cuyo punto desagua el rio de Chuspa ; en la orilla oriental está el sitio de este nombre internado como 240 brazas de la playa : y desde la desembocadura del rio se redondea la costa para el O. en distancia de  $1\frac{1}{2}$  milla hasta la punta de Caruao, al S. de la cual y como un tercio de milla tierra adentro está el sitio de Caruao. El trozo de costa comprendido entre las puntas de Chuspa y Caruao es muy limpia y el navegante no necesita mas guia que la sonda ; pero desde esta punta hasta la del Fraile es muy sucia de arrecife que se despide de ella como 24 brazas : la punta del Fraile tiene un farallon del mismo nombre à distancia de 120 brazas, entre estos dos puntos hay un fronton que sale al N. y se nomina Sabána, cuyo veril meridional dista de la costa una milla : este placer tiene la extension de una milla de N O. á S E. Desde la punta del Fraile corre la costa al O. con alguna inclinacion para el S. la distancia de 29 millas hasta el fondeadero de la Guayra, pu-

diéndose en toda ella fondear sin riesgo alguno á tiro de mosquete ; en el espacio de esta costa se encuentran las pequeñas ensenadas de Cartajena, Toasana, los Caracas y Cares de poca consideracion, y las puntas de Osma, Anare, Naiguatá, de Caraballeda, Macuto y Mulato.

Desde el fondeadero de la Guayra sigue la costa al O. bastante limpia para poderla atracar á una milla hasta el puertecito de la Cruz que dista 26 millas, dejando á Barlovento á Cabo-blanco que sale algo al N. y dista de la Guayra como 6 millas. Entre el fondeadero y el cabo está el pueblo de Mayquetia, cuyos cocales le hacen muy notable desde el mar y Punta-gorda ; en el espacio de la costa hasta el puerto de la Cruz estan las puntas de Arrecife, Carayaca, Carayaquitá, Oricaro, Chichirivichi, Petaquire y Cagua, y desembocan en ella los rios Seco, Mamo y Oricaro. Al O. de Cabo-blanco se encuentra la ensenada de Catia que es una pequeña bahía con bastante fondo y de mucho abrigo, y la quebrada de Topo, que descende del terreno llano de Caracas hacia Catia y ha hecho propender á los habitantes de Caracas á la apertura de un camino por esta quebrada y establecer el puerto en Catia.

El puerto de la Cruz es una ensenadita que hace la costa de 180 brazas de boca y 240 de saco sumamente limpia y sondable en todas sus riberas hasta 5 brazas en el interior ; en lo mas meridional de ella desagua un rio y en la punta oriental llamada de la Cruz hay un farallon inmediato. Si este fondeadero tubiese mas amplitud seria excelente ; pero solo sirve para embarcaciones pequeñas.

Desde el puerto de la Cruz continua la costa al O. con inclinacion para el S. la distancia de 23 millas hasta la ensenada de Catia, toda ella es muy limpia, y se puede atracar á menos de una milla. En este trozo de costa estan las puntas Parabaya, Tusba, Chuao, Guayahuno, Choroní, Aroa y los puertecitos insignificantes de Maya, Chuao y Choroní : este último tiene un morro que sale algo al N. La ensenada de



Catia tiene media milla de boca y otro tanto de saco, en la punta oriental tiene un islote casi pegado á ella y desde él baja para el S. hasta el fondo de la ensenada, en donde desagua un rio con veril de poco fondo; esta ensenada es muy limpia y tiene desde 5 hasta 27 brazas.

Toda la costa descrita está poblada y en su extension se encuentran multitud de haciendas en donde se cultivan la caña, el cacao y algun café; sus orillas son extremadamente abundantes de peces de todas clases y mariscos; con solo la excepcion del puerto de la Guayra, Maiquetía, Macuto y Choroní toda esta costa es enfermiza, y sus habitantes son acometidos con frecuencia de fiebres pútridas, biliosas è intermitentes.

La costa de la provincia de Caracas fué originalmente descubierta por Colon en los años de 1494 durante su tercera expedicion.

#### MONTES Y CORDILLERAS.

Debemos considerar las serranías de Caracas como una continuacion de los Andes cuya union se encuentra en las inmediaciones de Sarare; y la que conduce á la altura de Barquisimeto no es sino una gran depresion de aquella cadena que viene de la cordillera oriental de los andes de Cundinamarca y se prolonga por el litoral de Venezuela. En esta provincia se presentan dos sistemas bien marcados, la hilera septentrional de las montañas del litoral de Venezuela que parece terminar en el cabo Codera, y la hilera meridional que parece acabar en el cabo de Unare. El punto de separacion de estos dos eslabones principales, que cierran el lago de Valencia dividiendo la costa de los llanos, está en la provincia de Carabobo en el cerro de Tucuragua. El principal ramo forma los cerrós de Chirgua, Puerto-cabello y Ocumare que se unen á los de la provincia de Caracas y acaban en el cabo Codera; y el otro se disminuye considerablemente en las Palomeras, se levanta en el cerro de Tiramuto, forma la cordillera del Pao, y viene á unirse á la cadena llamada del interior de Caracas que termina en cabo Unare.

Conocido el origen de estos dos sistemas de montañas que corren paralelos de O. á E. detallaremos sus ramificaciones, direcciones y configuraciones, que ciertamente han tenido una influencia poderosa sobre el estado de cultivo y comercio de esta hermosa provincia. Llamaremos *cordillera del litoral* la del norte y distinguiremos la meridional con el nombre de *cordillera del interior*. La primera, partiendo del cerro de Ocumare, se dirige al de Moron acia el nacimiento, el cual tiene 1355 varas sobre el nivel del mar, su formación granito y rocas de un calcareo compacto alternando con el neis y el mica esquita. Sigue la misma dirección, á la cuesta de Tucupido y de allí al cerro de Tamaya cuya altura es de 1449 vrs. elevándose después progresivamente acia el nacimiento hasta el cerro del Palmar que sube á 2325 vrs.: aquí parece que forma un verdadero nudo que en sus declives uno va al mar y otro á la laguna de Valencia y valles de Aragua cuyas alturas sobre el nivel del mar son de 510 de la primera y 550 de los segundos. Se debe exceptuar de este sistema al Tuy, el cual llegando á los valles de Aragua tuerce al nacimiento acia las altas sabanas de Ocumare. Del nudo, pues, del Palmar salen dos ramales paralelos llamados cerros de Carayaca que terminan en la costa, y los de Petaquire y Agua-negra de un calcareo primitivo elevándose á 1600 varas y terminando al pie de la cumbre del Avila con una ramificación cuyos extremos están cerca de Topo. Entre los cerros de Petaquire y Carayaca corre por un alveo estrecho y peñascoso el río Mamo acia el mar en una dirección casi al NE.

Del mismo nudo del Palmar sale el grupo de los cerros de Higuerote con 1944 varas y el de las Cocuizas con 1967. El primero separa las aguas del río San Pedro y Macarao y á su falda se reúnen estos en las Ajuntas tomando el nombre de Guayre, que corre por el hermoso valle de San Francisco hoy de Caracas paralelo á la costa, y el segundo separa las aguas del ante dicho río San Pedro y del de las Lagunetas que cae al Tuy, y prolongándose al respaldo de los Teques arroja un ra-

mo que sirve para cerrar el valle de Caracas y para formar el antiguo de la Pascua, hoy llamado el Valle, paralelo al otro. El espinazo principal de la serranía de las Cocuizas ó de los Teques de neis, mica esquita y de calcareo primitivo, divide las aguas que corren al Guayre acia el N. y al Tuy acia el S. siendo su mayor altura de 1982 vrs. por el alto del Corosal á espaldas de la parroquia de San Diego hasta el alto del Guayabo que se eleva 1600 : aqui una cuchilla que se dirige al N. pasa en la puerta de Isnete á cerrar el vallecito de Baruta, jirando al E. forma los cerros del Hatillo y dirigiéndose por el alto del Cedral acaba cerca de Santa Lucia, al paso que otros dos ramos que se desprenden de los Anaucos cerca del Guayabo corriendo al S E. forman dos cuchillas que encierran las quebradas de Suapire y Caiza que concluyen en el mismo territorio de Santa Lucia, mientras que otro ramo se abre á la espalda de San Diego formando los cerros de Paracotos y Charayave cuyas aguas entran al Tuy.

Descrita la ramificacion del nudo del Palmar que dá origen á los cerros de Higuerote, Cocuizas y serranía de los Teques, volverémos à tomar la cordillera principal, que sigue por los cerros de Petaquire y Aguanegra hasta el punto de Topo en que una estrecha abra dá paso á las aguas de la quebrada de Catia, que viene de la parte meridional del monte Avila y demarca la comunicacion del valle de Caracas y el litoral. El punto de division de las aguas que corren al Guayre y acia Cabo-blanco está á 1060 vrs. sobre el nivel del mar, mientras que el fondo del valle de Caracas se halla á 966. El monte del Avila se levanta entonces á una altura de 1781 varas y sigue despues la alta Silla de Caracas de formacion granítica con neis y mica esquita, cuyo picacho oriental se eleva 3146 vrs. presentando un precipicio horroroso acia la parte de la costa. A la Silla sigue despues el elevado picacho de Naiquatá de 3350 vrs. de cuyo flanco occidental sale como de base uno redondo llamado Cerro-azul : el estribo principal de este corre de N. á S.

dividiendo el valle de Caracas del de Guarenas en el alto de la cuesta de Auyama, dando origen á la serrania de los Mariches de mica esquita frecuentemente talcoso cuya altura es de 1500 vrs. y que se debe considerar como una ramificacion de la de la costa. Dejarémos esta cordillera del litoral por un instante para seguir el pais montañoso de los Mariches.

Desde el alto de Auyama la cuesta corre rectamente al S. hasta el mismo vecindario de los Mariches; de allí cambia al naciente estrechándose considerablemente en el alto de Gueyme que tiene 1251 varas y á poco se dirige acia el SE. hasta el cerro de Aragüita de 1230 varas; aquí se abren dos ramales uno al naciente que acaba en Aragüita á las orillas del Tuy y frente á Caucaqua, y el otro al poniente teniendo su termino frente á Santa Lucia. Por esta configuracion las aguas de estos cerros corren á un lado al rio de Caucaqua, y al otro al Guayre, cerrando por la parte meridional á los pintorescos valles de Guarenas y Guatire de 450 varas de elevacion, por la occidental al fertil de Caucaqua cuyo fondo está solo elevado 70 varas, y por el N. y E. al famoso de Santa Lucia que queda á la altura de 200 varas y comunica con el Tuy en el punto en que el rio Guayre tiene su desagüe que es frente de Santa Teresa.

Volviendo á la cordillera litoral, desde el picacho de Nai-guatá sigue esta siempre al naciente, en la que domina el neis al mica esquita y granito, bajando progresivamente hasta perderse enteramente en el cabo Codera. Los mas altos cerros son el pico de Cares de 2950 varas, Buena-vista de 2000 y el cerro de Cáculo que es el último punto oriental mas elevado cuenta 2710 varas sobre el nivel del mar. De este cerro se extienden dos ramos acia el S. uno en la direccion de Capaya cuya cumbre principal tiene 2000 varas y el otro viene á perderse en Caucaqua, formando los valles fértiles y montañosos de Curiepe, Capaya y Caucaqua, este último comunica con el del Tuy á una legua. Descrita la cordillera del litoral pasemos á la del interior.



Del cerro azul de Güigüe sale una cresta que se ramifica de diversos modos, un brazo corre al N E. y acaba sobre la laguna de Valencia en el cerro de Yuma; arrojando ántes un ramo que viene à la espalda de la Villa de Cura y cierra el valle de Tacasuruma. Este ramo se deprime considerablemente en Cura formando una ancha abra que solo se levanta sobre el nivel del mar 710 vrs. Aquí se vé el punto de division de las aguas que corren acia la laguna de Valencia cuya diferencia de nivel es de 110 varas y las que se dirijen á los llanos que estan mas bajos 236. Dejarèmos aquí este ramo, que viene á ser el principal de la serranía del interior, para tomar el otro que despues de haber formado mediante dos cuchillas paralelas acia el SE. los valles de Camue y Manuare, viene á cerrar el de Tacasuruma en donde se orijina el rio Guàrico; y siguiendo la misma direccion de SE. se levanta un cerro llamado tambien cerro azul, de 2077 varas de altura, á quien sigue el de la Platilla nombrado Cerro-pelon, cuya altura es de 2256 varas. El neis y el mica esquita forman casi esclusivamente el terreno de esta serranía, y tan solo el granito se eleva en pirámides en Cerro-pelon en donde hay vetas de cuarso lo mismo que en el cerro de Chacao que hace parte de esta misma masa y sigue la cresta rebajándose hasta el cerro de Flores de 1704 varas de altura.

Entre este cerro, el de Chacao y Cerro-pelon es que se elevan los morros de San Juan à 1183 varas sobre el nivel del mar en forma de cilindros y su mole de un calcáreo gris verde granudo presenta una porcion de huecos en su interior. A esta altura está unido un cerro de transicion compuesto de caliza micacea y esquita verde que se dirige al SE. sobre Camatagua, y la parte mas meridional de este cerro está formado de rocas volcánicas que se unen casi á la muralla peñascosa que rodea los llanos, llamada la Galera, la cual principia en la provincia de Carabobo en los llanos de San Carlos, y despues de haber recorrido cerca de 33 leguas de O. á E. viene á perderse á inmediaciones de Camatagua, elevándose bas-

tante en el cerro de la Virgen.

Volviendo á la principal hilera que dejamos en la ancha abra de la Villa de Cura en donde se comunican por un terreno quebrado, pero entrellano, los valles de Aragua y las sabanas de Calabozo, sigue su rumbo la cordillera acia el nacimiento, sirviendo de barrera meridional á los valles de Aragua por medio de los cerros del Pao de Zarate cuya cumbre es de 1910 vrs. Desde aqui la cordillera corre casi paralela á la costa abriéndose tan solo  $10^{\circ}$  acia el S: pasa por la sierra de Guarayma cuya altura es de 1998 varas de formacion primitiva en que domina el neis: de alli sigue siempre la misma direccion la cordillera al E.  $10^{\circ}$  al S. y pasa por la loma del Hierro de 1560 vrs. por el cerro del Roncador de 1750: el Consumidero 1369: la Loma del viento 1655: el cerro de Palomita de 1895; y el picacho de Altagracia de 1800. Esta serrania seguida y de formacion granitica con neis y rocas de mica esquita descuelga al N. sus aguas al cultivado y rico valle del Tuy; que en direccion de O. à E. las lleva al mar de las Antillas.

Tiene el rio Tuy de altura sobre el mar 230 vrs. frente á Ocumare y frente á Caucagua 65, mientras por la parte del S. las aguas se descuelgan al rio Guarico que las conduce al Orinoco, elevándose su alveo sobre el nivel del mar 500 varas frente à los morros de San Juan, 385 frente á San Sebastian corriendo en direccion de O. à E. hasta Camatagua donde tuerse de repente al S. hasta los llanos de Calabozo; y las otras aguas que bajan de la serranía, van directamente al S. à buscar su union con el mismo Guarico. A la orilla izquierda de este rio y cerca de San Sebastian se levantan con una forma extraordinaria, como torres arruinadas, los Morros de este nombre á 1190 vrs. compuestos del mismo calcareo que los de San Juan y por una estension de muchas leguas, como una veta que se prolonga de O. à E, se asoman sobre mesetas ó cerros en forma de piramides ó cilindros casi en la misma latitud de los de San Juan, presentándose los últimos en los morros de Apa y Carapa envueltos en la misma serranía de Altagracia

óhilera que rodea los llanos, separando los valles del Tuy y precisamente en el meridiano de cabo Codera. La cordillera se rebaja despues considerablemente, y parece que privada de la vista de la de la costa quiere concluir su curso, sin embargo se levanta 1565 vrs. en el cerro desierto de la Soledad y 1350 en el de Guanape, y volviendo á disminuir hace su último esfuerzo en el cerro de Unare cuya altura es de 1200.

**TABLA DE ALTURAS DE LOS VALLES Y CERROS  
SOBRE EL NIVEL DEL MAR.**

**VALLES. VARAS.**

1.	Caracas.	1041
2.	Petare.	998
3.	Cura.	621
4.	Victoria.	570
5.	Turmero.	555
6.	Maracay.	539
7.	Guareñas.	462
8.	San Sebastian.	450
9.	Qrituco.	375
10.	Ocumare.	255
11.	Santa Lucía.	222
12.	Chaguaramas.	203
13.	Calabozo.	103
14.	Caucagua.	91
15.	Rio-chico.	10
15.	Guayra.	10

**CERROS.**

1.	Naiguatá.	3350
2.	Silla.	3146
3.	Câres.	2950
4.	Cáculo.	2710
5.	Palmar.	2325
6.	Platilla.	2256

7.	Cerro azul.	2077
8.	Capaya.	2000
8.	Buena vista.	2000
9.	Guarayma.	1998
10.	Teques.	1982
11.	Cocuisas.	1967
12.	Higuerote.	1944
13.	Pao de Zarate.	1910
14.	Palomita.	1895
15.	Altagracia	1800
16.	Cerro de Avila que hace parte de la silla.	1781
17.	Roncador.	1750
18.	Flores.	1704
19.	Loma del viento.	1655
20.	Aguanegra.	1600
20.	Guayabo.	1600
21.	Soledad.	1565
22.	Loma del hierro	1560
23.	Tamaya.	1449
24.	Consumidero.	1368
25.	Cicron.	1355
26.	Guanape.	1350
27.	Mariches.	1300
28.	Gueyme.	1250
29.	Araguaita.	1230
30.	Unare.	1200
31.	Morros de San Sebastian	1190
32.	Morros de San Juan.	1183
33.	Abra de los llanos.	710
34.	Galera.	680
35.	Tucucipano.	310

RIOS.

De la cordillera del litoral caen directamente al mar veinte y nueve rios cada uno separadamente menos el Rio del medio



que cae á Tamaya y estos desembocan con el nombre de río Chuao. Los demas son el de Choroní, Cepe, Tusba, Maya, Cagua, Petaquirito, Chichiriviche, Oricaro, Mamo, Rio-seco, Maiquetía, Guayra, Macuto, San Julian, Rio-grande, Turia, Naiguatá, Camburí, Care, Anare, Caracas, Ozma, Toasana, Urama, Chuspa y Aricagua. Por la parte meridional de esta misma cordillera caen á la laguna de Valencia los rios Pie de cuesta y San Juan, con el nombre de Tapatapa, Riesito y Tucupido con el nombre de Maracay, los de Turmero, Paya y Guayre con el de río Turmero, Aragiúta y Coche con el de la Victoria ó mas bien río de Aragua que recibe el pequeño riachuelo Calanche que se forma en la vertiente de la *serranía* del interior. De esta misma al poniente de la Villa de Cura sale el río Tocoron que vá directamente á la laguna, y el Río de las minas que se pierde por unas concavidades subterráneas y vuelve á aparecer formando la laguna de Taguay y desemboca en el lago de Valencia por el caño llamado Diapáro.

En el cerro de Tamaya y de Maya de la cordillera del litoral se origina el río Tuy que corre al SO. hasta unirse al de Jarillo y las Lagunetas que salen del cerro del Pa' mar; entónces boltea al OE. y parece dirigirse á los valles de Aragua, mas llegando al Mamon encuentra al río Tiquirito que viene del poniente, tomando su origen en la sierra de Guarayma allí tuerce al naciente, y cerca de la Victoria está el punto de particion de las aguas que corren asia la laguna al poniente y hácia el Tuy al naciente por medio de unos montecillos calcareos que estan cerca de la hacienda de Tiquire, presentando asi los valles del Tuy y los de Aragua una sola olla en la que las aguas corren en direcciones opuestas.

Siguiendo el curso del Tuy en medio de la cadena llamada del interior y el país montañoso de los Teques, se dirige hácia la sabana de Ocumare, recibiendo de aquella cordillera el río Tácata formado de los rios Gaare y Mecia, el Tarma, Ocumarito, Marare, Sucuta y Yare, y por la parte iz-

quiera á la quebrada de Charayave y rio Guayre. Este rio tiene su origen en el nudo del Palmar con el nombre de San Pedro y pasando por los Teques vá á las Ajuntas á unirse con el rio Macarao que sale de los cerros de Petaquire, y entonces toma el nombre de Guayre: frente á Caracas recibe á los riachuelos Caruata, Catuche y Anauco y en el llano de Chacao, al rio del Vallé, Chacaito, Pajarito, Sebucan, Tócome y al pie de Petare le cae el rio Caurimare. Aquí es que el Guayre por la serrania de los Marichés se vé obligado á parar su curso al naciente y volverlo al S. A poco recibe la Guairita que viene de Barúta, y encontrando tambien ostruido el paso por un ramo de los cerros del Hatillo que se unen á los de los Marichés, se precipita en una cueba subterranca en la que corre casi doscientas varas y vuelve á aparecer entre peñascos en la direccion E. SE. cuyo rumbo sigue hasta el valle de Santa Lucia, en donde se dirige al S. y vuelve al O. á buscar al Tuy con un curso de 20 leguas desde que toma el nombre de Guayre.

Siguiendo el Tuy á bajo cae despues á él el rio Taguasita y Taguasa á quien entra el de los Dos-brazos que salen del pico de Altagracia: á dos leguas de este recibe por la izquierda al rio Caucagua que toma su origen en la quebrada de Guarenas que nace de la cuesta de Auyama y corriendo al naciente se engruesa con los rios Arimao, Guayrita y Curupao, y despues cae el de Guatire á quien sigue Pacayrigua y al unirse Guatire á Guarenas cambia este su curso del naciente y vá al S. hasta incorporarse con el rio Chuspita: aqui deja el nombre de Guarenas y toma el de Caucagua, y en la direccion de S.  $\frac{1}{4}$  al SE. vá al Tuy con un curso de catorce leguas desde Guarenas hasta su desembocadero. En este lugar entra tambien al Tuy de los cerros de la cordillera de Altagracia ó del interior el rio Macayrá al que siguen los de Apa, Panaquirito y el Sapo. Entonces el Tuy deja de costear el pié de la serrania del interior y no teniendo á su izquierda obstáculo alguno cambia el curso que llevaba al naciente y se dirige al

NE. recibiendo al Merecure de una montaña baja y espesa; cerca de su desaguadero está la voca vieja de Capaya y cae el río San José que sale de los cerros de la hilera del interior. El río Tuy cuyas riveras pueden considerarse como el teatro principal de la agricultura de la provincia de Caracas tiene un curso desde su origen de cincuenta y cinco leguas, ofreciendo una navegación de veinte y cuatro desde la boca del Guayre frente á Santa Tereza hasta el mar.

El río Capaya que sale del cerro de Cáculo, despues de haber fertilizado los valles de su nombre, sus aguas aniegan el territorio entre el Tuy y el río Curiepe y muchas de ellas caen al mismo Tuy cerca de su boca en el mar. Curiepe que viene del mismo Cáculo vá en terreno bajo y anegado al mar dando dos leguas de navegación para pequeños cayucos: cerca de dos leguas de la boca del Tuy que se conoce en la costa con el nombre de Paparo viene á otra boca llamada del Tuy, porque aquí antiguamente desembocaba, pero en el día, son las aguas de Río-chico que se forman de una laguna llamada la Encantada, en la que caen las aguas que se desprenden de los cerros de Urape que hacen parte de la cordillera del interior, y ofrece á los cultivadores de sus fertiles vegas cinco leguas de navegación, y si estuviera limpio, sería navegable hasta la laguna: cerca de su boca desagua el río del Guapo formado de los llamados Guapo, Guaya y Batatal, que dá cinco leguas de navegación hasta cerca de la parroquia del Guapo y en verano hasta el caño del Añil.

Siguiendo la misma cordillera del interior, encontramos al río Machurucuto compuesto de los de Río-chico, Guareve y Bucaral que forman el río Cupira, á este vacia el Chupaquire que vierte del cerro de la Soledad, que toma el nombre de Machurucuto y da 3 leguas de navegación para pequeñas embarcaciones. De los mismos cerros de la Soledad sale el Uchire á quien cae el Chamal y desemboca en el mar, y de los cerros entre Guanape y Unare salen los ríos Chaves, Cautaro, Purguey y Tocuyo que vierten á la laguna de Unare que co-



mienza en el rio de este nombre por el caño Pesquería. Descritos los rios que caen al mar de las Antillas y laguna de Valencia, pasaremos á los que salen de la parte meridional del eslabon que distinguimos con el nombre del interior.

De los cerros de los Naranjos sale el rio Chirgua, el cual tomando la direccion del S. sigue por los límites del canton del Pao y sirve de línea divisoria á la provincia de Carabobo hasta su desagüe en la Portuguesa, llevando un curso de 49 leguas. De la misma serranía que se une con el Cerro azul de Güigüe salen los rios Camue y Manuare, y de los de Tacasuruma el rio Latormenta, el cual unido con el de la Platilla forman el cuerpo de aguas en los Levaos, y toman el nombre de rio Tisnados, á quien cae despues otro rio Platilla unido con las aguas del de la Piedra. En el desembocadero de la galera se une el rio Guanapire que se forma en un terreno de transicion, unido á la llanura de Cerro-pelon y corriendo siempre al S. vá á desaguar á la Portuguesa, contando desde que se denomina Tisnados 52 leguas de lonjitud y en invierno en mas de 25 se navega en pequeñas embarcaciones. La Portuguesa da 19 leguas de navegacion y despues 31 el Apure hasta Orinoco.

El rio Guárico que se forma en la montaña de Manuare corre acia el naciente, tuerce al S. y vuelve despues á tomar otra vez la direccion del naciente, recibe el rio Tucutunemo que sale de los cerros que se unen á los del Pao de Zarate, corre 1.º al poniente, se pierde un largo trecho en las concavidades de la tierra y vuelve á presentarse en el Chorro y llegando á la abra de la Villa de Cura gira al S. y va á unirse al Guárico, que despues recibe las aguas del rio San Juan que tiene sus cabeceras en Cerro-pelon, mas abajo entra Pagueisito que viene de los cerros de Caicara, que hacen parte de la cordillera del interior, despues el rio Pao que tiene su origen en la loma del Hierro y á quien se le ha unido el rio Carate, y allí mismo desemboca el rio Caramacate que sale de los cerros del Roncador. Siguiendo siempre su curso el Guárico al naciente, recibe las aguas del rio Suata á quien le dá sus aguas el Loro



y á pocas leguas el Cagua y Camatagua : entónces cambia de rumbo y se dirige casi al S. uniéndosele en los Cerritos los rios Cara y Tinapuy, que salen todos de la cordillera de la Loma del viento y del cerro de la Palomita : se inclina luego el Guárico casi al SO. y en esta direccion recibe el rio Paya que se forma en un terreno de transicion que está unido á la orilla derecha del Guárico frente á San Sebastian, el rio de Parapara que tiene su nacimiento en un terreno bajo junto al cerro de Flores, el rio San Antonio que vierte de Cerro-pelon confunde allí tambien sus aguas entre Parapara y Ortiz, y pasada la Galera se le agrega el rio Güesipo que nace á espaldas del cerro de Santa Maria extremo de la Galera que rodea los llanos : al entrar en estos todas las aguas reunidas van al Guárico con el nombre de rio Paya. Sigue el Guárico por la llanura inclinándose al SO. hasta Calabozo ; allí toma su curso rectamente al S. y á cuatro leguas de esta ciudad recibe el rio Orituco.

Este rio se forma al pie del cerro de Altagracia y corre hacia el S. hasta recibir por la parte del naciente al rio Macayra que sale de entre los morros de Apa y Carapa; allí inclina su curso al SO. costeano la montaña de los Güires, que se origina en la serranía del interior entre el picacho de Altagracia y el cerro del Lagartijo, al que cae el rio Guaya que sale de la misma cordillera : mas abajo del Calvario, Orituco corre casi al Poniente para alcanzar al Guárico, habiendo tenido un curso desde sus cabeceras de 71 leguas, siendo navegable por pequeñas embarcaciones mas de treinta. El rio Guárico prosigue su direccion al S. hácia el Apure, y llegando cerca de este, encuentra un ramo llamado Apurito y con él sigue un rumbo diverso hácia el SO. paralelo al Apure perdiendo el nombre de Guárico y llevando el de Rio Apurito hasta encontrar con el Guariquito de treinta y una legua de curso que se forma en la sabana de San Rafael cerca del rio Orituco, aumentado con las aguas del Mocapra de veinte y ocho leguas de curso, que sale de unos morichales de la mesa de Santa Bar-

bara en el alto llano.

Incorporado el Guariquito, vuelve á tomar el nombre de Guarico, y con este se presenta al Orinoco frente á Caicara y cerca de Cabruta, habiendo ántes recibido por el caño Manatisito muchas aguas del Apure. El Guarico puede contar ciento veinte y cuatro leguas de curso, y veinte y cuatro de navegacion en todo el año por embarcaciones regulares, y en tiempo de invierno cincuenta y siete leguas hasta Calabozo por pequeños buques, y tambien puede irse hasta San Sebastian en cayucos. A pocas leguas de Cabruta cae el rio Manapíre, que nace en la montaña de las Piedras que hace parte de la de Tamanaço en el cerro llamado de Calabozo que corre de N. á S. y recibe el rio la Pascua que nace en los llanos de la parroquia de este nombre, el Santa Clara que vierte de la mesa así llamada, el Santiago que nace en Tucutipano lo mismo que el rio San Isidro, y ultimamente el Espino que sale de unos cerritos llamado de la Magdalena que se levanta 150 varas sobre el nivel del llano ó 400 sobre el del mar compuestos de unos fragmentos de cuarso cimentados en arcilla, tiene treinta y dos leguas de curso y el Manapire sesenta y tres.

Frente á la isla de la Bonita en el Orinoco cae el rio Iguana que nace del cerrito de Tucutipano que hace parte de otros que se unen al de la Magdalena y recibe al Aracay que nace de los mismos cerros y precisamente en el llamado el Macho: el curso del primero es de treinta y una legua, y veinte y cuatro del segundo. Por último frente á la isla Seibóta cae el rio Suata con tres bocas diferentes la principal del medio está ostruida, este nace en el cerrito de Buena-vista y corre por treinta y seis leguas en la direccion del SO. sirviendo de límites á la provincia de Barcelona, y recibe en esta al rio Chibata que sale del cerrito de Tucutipano con veinte leguas de curso aumentadas sus aguas con el de Chibatica. El Orinoco ofrece hasta aqui veinte y nueve leguas de navegacion.

Del mismo cerrito de Buena-vista se descuelgan unas vertientes que unidas á otras que vienen de Pariaguan de la

provincia de Barcelona forman el rio Unare que toma su direccion hácia el mar de las Antillas, siguiendo el rumbo casi al NO. hasta encontrar al rio Ypire: este rio nace en el mismo cerrito de Buena-vista y corre un trecho paralelo al Unare: despues se dirige al poniente hasta encontrar el rio santa Ines que viene de poniente á naciente formado en los cerros inmediatos á Tucusipano; y luego se dirige al O. y á poco le cae el rio Coporo que tiene orijen y curso paralelos al de Santa Ynes. Siguiendo siempre el Ypire su rumbo, despues de veinte leguas de lonjitud, entra al Unare que tiene su direccion al norte. En el Potrero recibe al rio de Quebrada-honda que se forma al norte de los cerritos de Tucusipano y Titiriji con veinte leguas de curso en direccion NE, uniéndosele à pocas leguas del Potrero el rio Tamanaco que forman sus cabeceras varias quebradas que salen de la cordillera del interior y otras de la misma montaña: ellas corren de N. á S. y una vez que ya toman el nombre de rio se dirige al naciente hasta encontrar con el rio de Quebrada-honda que cuenta diez y ocho leguas de curso.

El Unare desde el cerro de Buena-vista sirve de linea divisoria á la provincia de Barcelona, y sigue su direccion casi al N. hasta recibir el rio Güere de la misma provincia: entonces se inclina al NO. y recibe las aguas del rio Guaribe que nace en el cerro de la Soledad en la cordillera del interior con un rio llamado Aragua, y llegando al pie de la serranía corre al poniente atravesando la montaña de Tamanaco que toma el nombre de montaña de Unare, habiendo corrido un trayecto de veinte y seis leguas; à poco recoge las aguas del rio Guanape que sale del cerro del Oscuróte en la misma cordillera, y sigue paralelo al Guaribe dándole su nombre á la montaña que atraviesa y se prolonga diez y nueve leguas. Por último cerca de su desagadero por el caño de Pesqueria comunica las aguas la laguna de Unare y va á descargar las suyas en el mar de las Antillas. Este rio Unare desde su nacimiento hasta su boca tiene cincuenta y una leguas de curso, navegable en verano seis leguas, y en invierno



veinte y seis hasta la Soledad por embarcaciones pequeñas.

LAGOS.

Una parte del hermoso lago de Valencia, llamado antiguamente de Tacarigua, pertenece à esta provincia desde la península de la Cabrera tirando una línea recta al S. á buscar la eminencia del cerro de Yuma : por esta línea quedan solamente cinco leguas cuadradas de lago en este territorio y diez y siete en el de Carabobo. La circunferencia de este lago es de veinte y cinco leguas, siendo su figura oblonga y contando nueve leguas colombianas en la direccion de E. á O. desde la boca del rio de los Guayos hasta Guaruto, y de N. á S. desde la vuelta del Auyamal hasta frente la hacienda de Yuma cuatro leguas, que es el punto mas ancho. Entre islas y peñascos que se asoman sobre las aguas en las cinco leguas de esta provincia hay una isla llamada Chigüire que tiene una milla, el islote del Sorro de menos de media milla, dos peñascos llamados Hormiga y Cotúa, y la Hormiguita entre estos dos peñascos. La profundidad media del lago es de trece brazas, y tiene treinta y siete en los lugares mas profundos. Su altura sobre el nivel del mar es de quinientas diez varas. Los rios que le tributan sus aguas son veinte y uno con trece bocas, y de esta provincia le caen once con cinco bocas. Solo tres especies de peces hay en esta hermosa laguna cuya carne es insípida y son la guabina, el bagre y la sardina : sus aguas son salobres, no hay caimanes sino solo algunas babas, y las aves acuáticas son flamencos, patos, cotúas, güiriríes, gallinetas y gallitos que ofrecen una abundante cazería.

La laguna de Tacarigua que se encuentra entre la boca vieja del Tuy y la de Machurucuto dividida del mar por una lengua de tierra y cuyas aguas saladas penetran en ella por su boca, tiene 13 leguas de circunferencia, y ocupa una superficie de 8 leguas cuadradas : está dividida por una lengua de tierra ò un islote á flor de agua casi en su medianía, la parte occidental toma el nombre de encenada del Guapo, la oriental,



se subdivide por una isla anegada en dos ensenadas llamadas Ensenada-grande, y ensenada Marapatal. Hay otros islotes, pero todos anegados, y solo los manglares se asoman en la superficie de las aguas que estan al nivel del mar, y cuyo fondo es la mayor parte bajo, y los sitios mas profundos no son sino de cuatro brazas. Sus orillas estan todas anegadas, tiene el puerto de Palmira que frecuentan los pescadores del Guapo, el de Sta. Cruz los de Cúpira, y en su boca está una poblacion perteneciente a Rio-chico, que toda se dedica á la pesca de la laguna que abunda de lebranches, robálos, lisas, pargos, bagres, y zabalos. Solo seis quebradas grandes caen á este estanque que tiene de largo de E. á O. cuatro y media leguas y de N. á S. dos y un tercio.

La laguna de Unare está situada entre la boca del rio Uchire y del Unare separada del mar por una lengua de arena que presenta excelente sal en las orillas de la laguna, cuya profundidad mayor es de tres varas: es muy estrecha y larga, tiene de E. á O. cerca de 4 leguas y de N. á S. dos tercios de legua, su circunferencia es de ocho leguas, y consta de tres leguas cuadradas de superficie. Caen á ella los rios Chaves, Cautáro, Purguey y Tocuyo con la quebrada Caracarache, estas aguas comunican por el caño Pesquería al rio Unare, y este al mar, cuyas aguas á marea llenante penetran á la laguna, la cual abunda de lebranches, mojangas y bagres, y los habitantes del vecindario del Hatillo estan enteramente dedicados á esta pesquería, ayudándoles tambien los indios de Clarines de la provincia de Barcelona. Sus aguas son salitrosas, y en el verano se secan mucha parte de ellas, alejándose siempre mas de la parroquia de Uchire.

#### DIVISION TERRITORIAL.

Se divide la provincia de Caracas en diez y seis cantones bajo la denominacion de sus cabeceras, que son 1.º Carácas, 2.º Guayra, 3.º Petare, 4.º Guarenas, 5.º Caucagua, 6.º Rio-chico, 7.º Santa Lucia, 8.º Ocumare, 9.º Victoria, 10.º Turmero, 11.º Maracay, 12.º Cura, 13.º Calabozo, 14.º San

Sebastian, 15.º Orituco, y 16.º Chaguaramas con un total de noventa y cinco parroquias cuyos nombres y distribución muestra el cuadro siguiente.

**CUADRO DE LOS CANTONES Y PARROQUIAS DE LA PROVINCIA DE CARACAS.**

CANTONES.	PARROQUIAS.	TOTALES.
<i>Caracas.</i>	Caracas.	cinco.
	Valle.	
	Chacão.	
	Antimano.	
	Macaraó.	
	Vega.	
	San Pedro.	
	Teques.	
	San Antonio.	
	San Diego.	
	Paracotos.	
	Carrisal.	16
	<i>Guayra.</i>	Guayra.
Caruao.		
Chuspa.		
Naiguatá.		
Caraballeda.		
Cojo.		
Mácuto.		
Maiquetia.	8	
<i>Petare.</i>	Petare.	
	Hatillo.	
	Baruta.	6
<i>Guarenas.</i>	Guarenas.	
	Guatire.	2
	Caucagua.	
<i>Caucagua.</i>	Panaquire.	
	Tapipa.	
	Araguaita.	
	Capaya.	5
	Rio-chico.	
<i>Rio-chico.</i>	Cupira.	
	Guapo.	
	Curipe.	
	Mamporal ó Tacarigua.	
	Uchire.	
	Guanape.	7
		<hr/> 41

		41
<i>Santa Lucia.</i>	{	Santa Lucia.
		Santa Teresa.
		2
	{	Ocumare.
<i>Ocumare.</i>		S. Francisco de Yare.
		Cura.
		Tacata.
		Charayave.
		5
	{	Victoria.
<i>Victoria,</i>		Buen concejo.
		San Mateo.
		3
	{	Turmero.
<i>Turmero.</i>		Cagua.
		Santa Cruz.
		3
	{	Maracay.
<i>Maracay.</i>		Chuaq.
		Choroní.
		3
	{	Cura.
<i>Cura.</i>		S. Juan de los Morros.
		S. José de Tisnados.
		S. Francisco de Tisnados.
		5
	{	Magdaleno.
		Calabozo.
		Los Anjeles.
		Sma. Trinidad.
		Rastro.
		Camaguan.
<i>Calabozo.</i>		Guayabal.
		Guardatinajas.
		Sombrero.
		Calvario.
		Barbacoa.
		10
	{	San Sebastian.
		Parapara.
		Ortiz.
<i>San Sebastian.</i>		San Casimiro.
		Carmen de cura.
		Camatagua.
		S. Francisco de Cara.
		7
	{	Sn. Rafael de Orituco.
<i>Orituco.</i>		Altagracia.
		Lesama.
		Taguay.
		4
		<hr/> 83

<i>Chaguaramas.</i>	{	Chaguaramas.	}	12
		Valle de la Pascua.		
		Tucupido.		
		Chaguaramal.		
		Potrero.		
		Sta. Rosalia de Suata.		
		Espino.		
		Yguana.		
		Altamira.		
		San Fernando de Cachicamo.		
Sta. Rita de Manapire.				
Cabruta.				

---

*TOTAL,* 95

DIVISION JUDICIAL.

Ademas de esta division política de su territorio hay otra en distritos judiciales para el ejercicio de este poder y son, el distrito de Aragua que comprende á los cantones de Victoria, Turmero, Maracay, Cura y San Sebastian; el del alto llano que se compone de los cantones de Calabozo, Orituco y Chaguaramas; y el de Caracas que comprende á los de la Guayra, Petare, Guarenas, Caucagua, Rio-chico, Santa Lucia y Ocumare en solo lo criminal y se demuestra en la tabla siguiente.

DISTRITOS. || CANTONES. || EMPLEADOS EN EL JUZGADO.

1.º	<i>Caracas.</i>	{	Caracas Guayra. Petara. Guarenas. Caucagua. Rio-chico. Santa Lucia. Ocumare.	}	El Sr. Ldo. M. Lopez Umeres.
2.º	<i>Aragua.</i>	{	Maracay, Victoria. Turmero. Cura. San Sebastian.	}	El Sr. Dr. Pedro Estquera.
3.º	<i>Alto llano.</i>	{	Calabozo. Orituco. Chaguaramas.	}	El Sr. Ldo. Jose Santiago Rodriguez.



## CANTON 1.º CARACAS.

El canton de Caracas confina al N. con el de la Guayra, al S. con el de la Sabana de Ocumare, al E. con el de Petare, y al O. con el de la Victoria. Su estension territorial es de 36 leguas cuadradas; está situado á los  $10^{\circ} 30' 50''$  latitud N. y su longitud por el meridiano de Paris  $70^{\circ} 10' 45''$  O. Su clima es fresco y sano y en alguna parte templado y en la capital el termómetro de Farenheit sube á  $72^{\circ}$  y baja á  $64^{\circ}$ , elevándose la superficie del valle sobre que está situada á 1.041 varas sobre el nivel del mar del que dista en línea recta solo dos leguas.

Las serranías principales que atraviesan este territorio son la cordillera de Avila por el litoral desde el picacho occidental de la silla hasta el abra de Catia en Topo. De aquí siguen las montañas de Agua-negra, que con la de Petaquir, forman un solo eslabon y su punto mas prominente está en el cerro del Palmar, presentando un pais inculto: de allí corre hácia el E. el cerro del Higuerote y las Cocuisas, formando el pais montuoso de la parroquia de los Teques, cuya cordillera principal divide las aguas que caen al Tuy acia el S. y al Guaire acia el N., ocupando un trayecto de 6 leguas en línea recta, desde el valle del Tuy que guarnece el canton por la parte del S. hasta el rio Guayre.

Está cruzado de diferentes rios que proveen de aguas abundantes para la labranza y saludables para los habitantes. Los principales son el Guayre, formado por la confluencia de los de San Pedro y de Macarao, el Valle por el de Turmerito y quebrada nombrada Dn. Blas, Anauco que corre de N. á S. á inmediaciones de la capital aumentando sus aguas los de Cotisa y Cotisita, Catuche de donde se toman las aguas para las pilas y cantarillas públicas y de particulares en la poblacion, Caroata que atraviesa la poblacion, Chacaito, Pajarito y Sebucan en la parroquia de Chacao y todos vacian en el Guayre, teniendo su nacimiento en la cordillera del Avila. La quebrada de Baruta, ó Guayrita, el Guayavo y multitud de

vertientes y pequeñas regatas, que nacen en la misma serranía.

#### PRODUCCIONES.

Los frutos que se producen en este canton para el comercio extranjero son café, azúcar, aguardiente, cueros y hastas de res, y para el consumo del pais, papelon, maiz, toda especie de legumbres, que tambien se exportan á otras provincias y aun á las Antillas, arroz, plátanos y cambures, la yuca dulce y amarga para hacer casave y almidon, papas y otras raices alimenticias y multitud de especies de frutas en abundancia y verduras en todas estaciones.

#### MADERAS DE CONSTRUCCION Y TINTES.

En sus bosques crecen muchos árboles cuyas maderas son apreciables, se enumeran principalmente el cedro amargo y dulce, el aya, pardillo, pinavete, laurel, roble, curtidor, angelino, yagüero, amarillo, cartán, paraguatá, guayavo, algarrobo, florecillo, y otros. De todos ellos se sirven nuestros carpinteros para las manufacturas así de edificios como de muebles y adornos. Entre las producciones que dan tintes se encuentran la mora, bosúa, guayacan, sangre de drago, onoto, jeníbrillo y azafran.

#### RESINAS, AROMAS Y GOMAS.

La pimienta tabasca crece silvestre en los montes del Avila, la tacamahaca, el incienso, el pevete, y el algarrobo, que vierte una resina aromática, el matapalo, que dá la goma elástica ó el caucho recientemente aplicada á las telas por el Sr. José Maria Benites. En los altos de Macarao y los Teques abunda el árbol de palomera, cuya simiente dá en abundancia una sustancia sebacea verdosa con que se hacen velas de buena calidad, y en los montes de Carayaca se encuentra un árbol que produce una nuez que dá esta misma sustancia presentada á la Sociedad por el sr. Dr. José de los Reyes Piñal y una vela formada con ella. Hay otros varios árboles y plantas que dan gomas, resinas y aromas esquisitas que no han sido examinadas.

## MEDICINALES.

En los altos de Caracas fué descubierta recientemente la quina de todas calidades, y de cultivo se produce el tamando, cañafistola, el sauco, algalia, savila, rosas, el haba y la nicorea silvestre aclimatada por el sr. Dr. Carlos Arvelo, y una infinita variedad de plantas y flores que no es de este lugar enumerar detalladamente.

## MINERALES.

La antigua mina de oro de los Teques está abandonada. Piritas de oro se encuentran en Catia, y en el rio de Baruta muchos granos sueltos mezclados con la arena. Hay excelente granito, cristales de roca, granates, tierra blanca de cer porcelana, cornea lapis y piritas de azufre.

## ANIMALES.

Segun las noticias estadísticas que se han tenido á la vista en la primera de este canton 1575 cabezas de ganado vacuno manso, distribuido en todo su territorio para utilidad ó recreo de sus señores, principalmente para proveer de leche á la capital y algunas parroquias. Ademas contiene como 2.020 cabezas de ganado lanar y cabrio, 2.065 mulas de silla y carga, 935 caballos y yeguas y 2.750 burros destinados á los trabajos de las haciendas y conduccion de los frutos á la capital y su transporte á la Guayra; siendo de notarse que estos ántes de la guerra se destinaban á muy pocos trabajos y á cargas muy pesadas y al presente soportan unas muy considerables conduciéndolas á largas distancias, por lo que ha adelantado mucho su precio. No está averiguado el número de cerdos que hay de cria y ceba en el canton, pero bastará para dar una idea de su abundancia, el que apénas una cuarta parte de los vecinos de los campos, no tendrá en su casa ó labranza uno ó mas cerdos de ceba ó de cria, siendo este uno de los objetos de las negociaciones de la gente de escasa fortuna y muchos esclavos de las haciendas. Son conocidos y se multiplican en los bosques de este canton los ciervos, las



váquiras, lapas, cachicános, acúres y conejos : las dantas leones y algunos tigres, gatos monteses, ardillas, zorros, oso hormiguero y palmero, y otros cuadrúpedos de menor importancia.

#### ARTES Y MANUFACTURAS.

En la capital se hallan establecidas fábricas de sombreros de castor, de seda, de lana y de palma, naipes finos, rapé cigarros, velas de sebo, losa ordinaria de torno y mano, y jabon negro : se construyen monturas primorosas que pueden competir con las mejores de Méjico tan apreciadas en Europa : flores finjidas de todas clases de tela y caracoles, se curte cordobanes y zuelas, se hacen sacos ó mochilas de cocuis toda especie de corlonería ordinaria, bordados de hilo, seda y lana : se fabrican muebles y adornos para el menaje de las casas con el gusto mas delicado : los zapatos y botas se trabajan á la mayor perfeccion : la platería aunque al presente tiene el atraso consecuente á la introduccion de los avalorios y obras extranjeras, es susceptible de un impulso ventajoso : la bañilería no ha tenido una mejora sensible, aunque se generalizan los conocimientos teóricos de arquitectura y demas ramos de las matemáticas que ántes desconocian estos artesanos en su mayor número : la pintura permanece en el mismo estado de parálisis, aunque sobresalen algunos profesores por su ingenio que por otros estímulos : la herrería sufre su propia decadencia que la platería á pesar de haber artistas ventajosos cuyas obras no desmerecen al lado de las mejores extranjeras ; la música finalmente ha hecho rápidos progresos por los esfuerzos del genio caraqueño y aunque en la clase de compositores apénas pueden señalarse uno que otro, en generalidad hay disposicion, buen gusto, y sobre todo, inclinacion entusiasta por este arte divino.

#### COMERCIO INTERIOR.

Su comercio lo hace con los demas cantones y provincias de la República, recibiendo sus producciones y dándoles



ambio las suyas, y los efectos extranjeros que se importan por el canton de la Guayra. De las provincias de Apure, Bar-elona, Carabobo y Barinas se introducen ganados mayores bestias, y de la de Barquisimeto los menores y algunas bestias, pero principalmente numerosas piaras de cerdos del canton Araure, y burros de los de Quíbor, Tocuyo y Carora. Tambien es un objeto de las negociaciones de las dos últimas provincias el añil que en partidas considerables se trae á Caracas. De la de Barquisimeto se introducen tambien varias manufacturas como son cordobanes y zuelas, lienzos ordinarios de algodón, hamacas y chinchorros, y alguna cordonería. De la de Cumaná se importa por el canton de la Guayra un número considerable de quintales de pescado salado de las especies conocidas con los nombres de lisas, jureles, y le-ranches y del mismo modo sal de sus ricas salinas. De la de Coro y Maracaybo se conduce el carey que se pesca en los mares, y algunas veces maiz y legumbres en los años de escasez de estos granos. De la de Margarita se trae tambien pescado salado y carey, y es muy raro é insignificante el giro que se tiene con Guayana, Mérida y Trujillo, teniendo productos apreciables como el excelente trigo de las dos últimas y otros, pero que hasta hoy no se han puesto en giro.

#### COMERCIO EXTRANGERO.

El comercio exterior se sostiene con la mayor parte de las naciones europeas, y con los Estados Unidos de la América del Norte. El depósito principal de las mercancías es el puerto de la Guayra á donde por su intermediacion á la capital acurren los negociantes á comprarlas, ó son internadas por los comerciantes de aquel puerto á la consignacion de sus correspondientes establecidos en Caracas. Las tablas que contiene este anuario darán idea de las ventajas de este comercio y en su lugar se harán las observaciones que ellas ministran.

#### POBLACION.

En el año de 1825 contaba este canton con una poblacion

de 50.867 habitantes, á saber: 22.214 hombres, de ellos 13 eclesiásticos seculares y regulares, y 28.653 mugeres comprendidas 5.242 casadas y 98 monjas. En el año de 1829 se practicó otro empadronamiento por disposicion del gefe general de policía y de él resulta una poblacion de 41.752 en que se nota una diferencia de 9.115 ménos que no puede atribuirse sino á la inexactitud de esta operacion. En el año de 1833 se formó otro censo general de la provincia y aunque se han remitido los de los cantones que la componen, solo se echa de ménos el del canton de la capital, no habiendo podido conseguir la Sociedad el que se formase apesar de la comision especial que nombró para ello, y de la buena disposicion y órdenes acordadas por el gefe político del año próximo pasado. Por esta razon le es muy sensible no presentar este dato tan importante y basar en el censo de 1825, pues el cálculo del sr. Codazzi que señala una poblacion de 46.022 habitantes es tomado como un término medio entre los dos datos espresados.

Sin embargo la Sociedad posee las tablas de nacidos, muertos y casados de 1830, 31 y 32 y por ellas puede muy bien calcularse aproximadamente la verdadera poblacion del año de 32 á 33 y con este objeto se ponen mas adelante.

#### DIVISION TERRITORIAL.

El territorio del canton de Caracas se divide en doce poblaciones que comprenden 16 parroquias, á saber: la capital cinco, que se denominan Catedral, San Pablo, Candelaria, Altigracia y Santa Rosalia, y fuera de ella el Valle, Chacao, Antimano, la Vega, Macarao, San Pedro, Teques, San Antonio, San Diego, Paracotos y Carrisal.

La parroquia de Catedral fué erigida el año de 1568, ocupa el centro de la poblacion y numeraba el año de 1825 una poblacion de 7.378 personas de ámbos sexos y de todas edades, de ellos 67 eclesiásticos, 77 monjas y 1020 jóvenes y niños hasta 16 años, esclusos los esclavos.

La de San Pablo erijida en 1750 ocupa la parte occidental

y contaba 8935 habitantes, de ellos 21 eclesiásticos y 2068 jóvenes y niños hasta 16 años.

La de Candelaria erijida en el propio año que abraza la parte oriental tenia 3785 personas en que se incluyen 6 eclesiásticos y 896 jóvenes y párbulos hasta la misma edad.

La de Altagracia en el mismo año, y que comprehende la parte septentrional de la ciudad, se le contáron 4262 almas con inclusion de 13 eclesiásticos, 21 monjas y 915 jóvenes y niños hasta la edad espresada.

La de Santa Rosalia erijida en 1795 y que abraza la parte meridional, se componia de 5486 personas, de ellas 12 eclesiásticos y 950 párbulos y jóvenes de la propia edad.

Reunidas estas poblaciones parciales dan un total de 29.846 en el recinto de la capital, 119 eclesiásticos seculares y regulares, 98 monjas y 5.349 párbulos y jóvenes hasta 16 años.

Ademas de las parroquias espresadas hay cuatro ayudas de parroquia, á saber San Mauricio, la Trinidad, la Pastora, y San Lázaro. Tres conventos de regulares; el de San Francisco con 17 religiosos, á saber: 9 sacerdotes, 4 legos, y 4 donados y un sirviente; el de Santo Domingo con 13 religiosos sacerdotes, 1 corista, 1 lego, y 1 donado; y el de la Merced con 5 sacerdotes, 1 corista, 1 lego, y 3 sirvientes. Tres conventos de monjas; el de Concepciones con 60 religiosas, 87 criadas y sirvientas y una niña educanda; el de Carmelitas con 17 monjas; y el de Domínicas con 21 religiosas, y 3 sirvientes. Un oratorio de San Felipe Neri con 2 sacerdotes, 3 legos, y 2 sirvientes; y un hospicio de Capuchinos con 1 sacerdote y 2 sirvientes.

*CENSO de la poblacion de la ciudad de Caracas capital de la provincia de este nombre, del departamento de Venezuela, y del distrito del Norte, con sus clasificaciones. Año de 1825. 15.*

<i>Parroquias Eclesiásticas.</i>	<i>Ecles. Secul.</i>	<i>Ecles. Reg.</i>	<i>Monjas.</i>	<i>Hombres</i>	<i>Muger. id.</i>	<i>Parb. y jov. hasta 16 an.</i>	<i>Hb. Solr. de 16 a 50 an.</i>	<i>Hb. soltr. de ms. de 50 an.</i>	<i>Mug. solter. y parbidas.</i>	<i>Esclavos casados.</i>	<i>Esclavos. id.</i>	<i>Esclavos. soltr. y parbidos.</i>	<i>Totales.</i>
Catedral.	34	58	77	502	528	1.020	550	182	3.394	42	47	298	7.378
San Pablo.	15	6	0	588	593	2.068	618	189	3.886	40	49	291	8.935
Altagracia.	6	7	21	310	328	915	326	92	1.954	22	27	81	4.262
Candelaria.	6	0	0	343	348	896	296	90	1.521.	25	37	62	3.785
Sta. Rosalia	8	4	0	584	391	950	552	106	2.385	40	43	208	5.486
<i>Totales.</i>	5	69	98	2.127	2.188	5.849	2.342	659	13.200	169	203	940	29.846



La parroquia del Valle situada á las márgenes del rio de su nombre contaba en el año de 1825 con una poblacion de 2.073 habitantes y dos eclesiásticos.

La de Chacao en la llanura que se prolonga al Este de Caracas numeró 2.063 vecinos.

La de la Vega en la falda de una colina á orillas del Guayre tenia 1.303.

La de Antímano en una alturita á las mismas márgenes 1581.

Macarao en un barranco del rio de su nombre ántes denominado de Juan Jorge con 2030.

San Pedro entre dos ramales de cordilleras á las ribe-  
ras del rio así llamado con 1650.

Los Teques en el declive de un cerro cerca del propio rio con 2678.

Carrizal en una altura á orillas de una quebrada cuya poblacion no se expresa en el censo de 1825 y que el sr. Codazzi hace ascender á 1545.

San Antonio entre cerros á la orilla de una quebrada con 1152.

San Diego en una altura á inmediaciones de otra quebrada con 1497; y

Paracotos en la cresta de una loma cerca de la quebrada Guayra con 4994.





CENSO DE LA POBLACION DEL CANTON DE CARACAS EN 1829.

LIBRES

Totales.

Hombres hasta 50 años	,	,	,	5.945
Mugeres hasta id. id.	,	,	,	12.750
Ancianos.	,	,	,	1.521
Ancianas.	,	,	,	2.358
Niños hasta 14 años.	,	,	,	6.559
Niñas hasta id,	,	,	,	6.797

35.930

Casados.	,	,	,	3.757
Casadas.	,	,	,	3.851
Solteros.	,	,	,	3.775
Solteras.	,	,	,	8.270
Viudos.	,	,	,	275
Viudas.	,	,	,	2.427

ESCLAVOS.

Casados.	,	,	,	263
Casadas.	,	,	,	265
Solteros.	,	,	,	2.110
Solteras.	,	,	,	2.124
Viudos.	,	,	,	34
Viudas.	,	,	,	90
Manumisos,	,	,	,	483
Manumisas.	,	,	,	453

5.822

41.752

CUADRO ESTADISTICO DEL CANTON DE CARACAS, FORMADO POR EL SR. CODAZZI.

Parroquias.	Pobl. [	Gand. [	Lanr. y [	Mulas. [	Cablls. [	Burr.
		vacuno.]	cabrio.]			
Caracas.	29.320	100	1.000	1.000	560	1500
Chacao.	2.115	130	20	40	12	80
Valle.	2.108	100	100	250	60	250
Vega	900	40	100	15	26	50
Antímano.	1.405	60	100	20	25	200
Macarao.	1.800	150	150	60	50	90
San Pedro.	1.125	80	200	80	60	100
Teques.	2.128	250	40	300	50	200
Carrisal.	1.545	100	10	40	18	30
San Antonio	589	60	"	100	15	60
San Diego.	987	55	"	80	25	90
Paracotos	2.000	450	300	130	100	100
<b>Totales.</b>	<b>46.022</b>	<b>1.575</b>	<b>2.020</b>	<b>2.065</b>	<b>935</b>	<b>2.750</b>

*CUADRO de los nacidos, muertos y casados en el canton de Caracas en 1830.*

<i>Parroquias.</i>	NACIDOS.			MUERTOS.				<i>Casam.</i>
	<i>Homb.</i>	<i>Mug.</i>	<i>Total.</i>	<i>Homb.</i>	<i>Mug.</i>	<i>Niños.</i>	<i>Total.</i>	
Catedral.	167	141	308	52	61	179	292	17
San Pablo.	168	170	338	37	82	65	184	27
Sta. Rosalia.	100	105	205	37	49	67	153	27
Altagracia.	49	54	103	15	20	4	39	12
Candelaria.	61	64	125	17	18	29	64	14
Chacao.	58	47	105	10	21	39	69	16
Valle.	55	44	99	17	9	20	46	„
Vega.	11	9	20	3	3	10	16	„
Antimano.	37	36	73	7	8	18	33	1
San Antonio.	20	8	28	„	7	6	13	3
San Diego.	31	29	60	6	5	18	29	5
Macarao.	34	34	68	12	16	12	40	20
San Pedro.	32	25	57	9	12	26	47	6
Paracotos.	50	64	114	19	20	42	81	14
Teques.	56	66	122	14	22	33	59	12
Carrisal.	26	20	46	6	8	7	21	33
<i>Totales.</i>	945	916	1861	261	361	564	1186	207

*CUADRO de los nacidos, muertos y casados en el canton de Caracas en 1831.*

<i>Parroquias.</i>	NACIDOS.			MUERTOS.				<i>Casam.</i>
	<i>Homb.</i>	<i>Mug.</i>	<i>Total.</i>	<i>Homb.</i>	<i>Mug.</i>	<i>Niños.</i>	<i>Total.</i>	
Catedral.	135	129	264	75	78	169	322	16
San Pablo.	162	161	323	70	100	97	267	36
Sta. Rosalia.	87	104	191	23	42	43	108	17
Candelaria.	69	60	129	22	39	21	82	3
Altagracia.	30	27	57	7	15	8	30	3
Chacao.	50	39	89	13	25	30	68	15
Valle.	47	57	104	15	13	21	49	7
San Antonio.	11	11	22	11	4	„	15	3
San Diego.	29	34	63	4	5	7	16	13
Paracotos.	78	39	117	19	17	32	68	9
Carrisal.	21	17	38	8	5	11	24	28
Teques.	75	73	148	14	11	9	34	8
Vega.	11	5	16	„	2	9	11	5
Antimano.	47	33	80	8	9	14	31	7
Macarao.	40	45	85	18	20	20	58	15
San Pedro.	14	27	41	5	3	10	18	6
<i>Totales.</i>	906	861	1767	312	388	501	1201	190





## RESUMEN.

1830	{	Nacidos.	,	,	1861	} <i>Aumento de la</i>	
		Muertos.	,	1186	,	„	} <i>poblacion. 675</i>
1831	{	Nacidos.	,	,	1767	} <i>Aumento</i>	
		Muertos.	,	1201	,	„	} <i>id. 566</i>
1832	{	Nacidos.	,	,	1795	} <i>Id. id. 645</i>	
		Muertos.	,	1150	,	„	} <i>645</i>
				<u>3537</u>		<u>5423</u>	<u>1889</u>

~~~~~

 ESCUELAS.

En la capital del canton se hallan establecidas las siguientes escuelas de primeras letras.

1. <sup>o</sup> La primera cantonal que regenta el sr. Vicente Mendez con 124 alumnos, à saber: 93 que nada pagan por su enseñanza y 31 cuyos padres contribuyen con la pension de 8 y 12 reales. Está dotada esta escuela con 60 pesos mensuales y la casa de habitacion. Ademas todos los alumnos contribuyen con dos reales mensuales cada uno, para pluma, papel y tinta. Tiene de establecida mas de veinte años.

2. <sup>o</sup> La segunda cantonal servida por el sr. Ramon Yrazabal con 102 niños de los cuales 80 son pagados por los fondos municipales con la asignacion de 60 pesos mensuales y la casa del establecimiento, y 22 cuyos padres contribuyen con dos pesos mensuales; y los 80 de número con dos reales por mes para gastos de escritorio. Fue establecida en Marzo de 1832.

3. <sup>o</sup> La escuela particular establecida por el Sr. Ramon Aguilar, cuenta 40 alumnos.

4. <sup>o</sup> La del sr. Pascual Castro con 40 alumnos que contribuyen con ocho, diez, y doce reales. Establecida en 1829.

5. <sup>o</sup> La del sr. Juan é Ildefonso Meseron bajo el título de la *Concordia* consta de 59 niños, siendo su número de 75 que contribuyen con 18 reales mensuales.

6. <sup>o</sup> La de los señores Jose Ignacio y Alejandro Paz del Castillo compuesta de 74 niños, de los cuales 65 pagan á ra-

on de 3 y 2 pesos mensuales y nueve que nada contribuyen, siendo de cuenta de los preceptores darles todo ménos libros y pizarras.

7.ª La del sr. Ramon Yradi con 40 alumnos que pagan tres pesos cada uno y les dá todo lo que necesitan para su enseñanza ménos libros y pizarras. Ademas se les enseña el dibujo, y la teneduría de libros en que numera dos discipulos.

8.ª En el colejio seminario se halla establecida otra escuela de primeras letras servida por el sr. Domingo Ortega con 25 alumnos dotada con 100 pesos anuales que se pagan de réditos del capital de un censo de imposicion particular.

9.ª En la parroquia de Chacao está planteada otra escuela que desempeña el Sr. Policarpo Travieso con 38 alumnos por los cuales goza el sueldo de 20 pesos de los fondos municipales y tres niños mas que contribuye cada uno con doce reales mensuales.

#### RESUMEN DE LAS ESCUELAS.

|         |     |            |
|---------|-----|------------|
| Escuela | 1.ª | 124        |
| Id.     | 2.ª | 102        |
| Id.     | 3.ª | 40         |
| Id.     | 4.ª | 40         |
| Id.     | 5.ª | 59         |
| Id.     | 6.ª | 74         |
| Id.     | 7.ª | 40         |
| Id.     | 8.ª | 25         |
| Id.     | 9.ª | 41         |
|         |     | <u>545</u> |

#### COLEGIO SEMINARIO.

Se halla en la capital erijido un Colegio seminario desde el año de 1696 que contaba 22 veces seminarias y un número indefinido de porcionistas; pero por la disminucion de las rentas decimales quedáron reducidas aquellas al número de 9 desde el año de 1821. Tiene actualmente 23 colegiales porcionistas que pagan 175 pesos cada uno por año y los nueve seminaristas: se computa su gasto anual en 6000 pesos y sus rentas estan reducidas á un censo de 3000 pesos de capital: la asignacion eventual de la renta decimal: el tres por ciento

de los r ditos de las capellan as del arzobispado; las contribuciones de los porcionistas, y doce pesos mensuales de alquiler de una casa contigua al edificio del seminario, donacion del generoso zelo y amor   la ense anza p blica del Reverend simo Sr. Dr. Dn. Francisco de Ibarra dign simo Arzobispo de Caracas su pais natal. Sirven actualmente su rectorado y vice-rectorado los se ores Doctores Jos  Nicolas Diaz y Jos  Alberto Espinosa.

#### UNIVERSIDAD.

Posteriormente por bula despachada en Roma en 18 de Diciembre de 1722 por la santidad de Inocencio XIII y c dula de Felipe V   22 de Diciembre de 1721, fu  erigido el mismo colegio seminario en Universidad, y en ella se hallan constituidas 17 C tedras,   saber : primera, la de instituciones teol gicas, su catedr tico el Dr. Jos  Nicolas Diaz que comenz    servirla el 7 de noviembre de 1814.

Segunda : Instituciones can nicas, catedr tico el Dr. Jos  Cecilio  vila que comenz    servirla el 5 de Marzo de 1813.

Tercera : Historia eclesi stica regentada por el Dr. Jos  Alberto Espinosa desde 1.  de Setiembre de 1828.

Cuarta : Historia sagrada servida por el Dr. Domingo Quintero en calidad de sustituto comenz    servirla el 8 de Octubre de 1827.

Quinta. : Derecho pr ctico, catedr tico el Dr. Felipe Ferm n Pa l, que comenz    servirla el 8 de Febrero de 1830.

Sexta : Derecho p blico, catedr tico el Dr. Francisco Diaz que comenz    servirla el 19 de Diciembre de 1829.

Septima : Derecho civil, romano y patrio : catedr tico el Dr. Jos  de los Reyes Pi al que comenz    servirla el 1.  de Abril de 1811,

Octava : Anatom a : catedr tico el Dr. Jos  Vargas, que comenz    servirla el 18 de Octubre de 1826.

Nona : Fisiolog a   Higiene : catedr tico el Dr. Jos  Joaquin Hernandez, que comenz    servirla el 14 de Mayo de 1828.



Décima. Medicina práctica: catedrático, el Dr. Carlos Arvelo, que comenzó á servirla el 1.º de Setiembre de 1828.

Undécima. Filosofía, primera clase, catedrático el Dr. José Manuel Garcia, que comenzó á servirla el 5 de Enero de 1829.

Duodécima. Filosofía, segunda clase, catedrático el Maestro Rafael Acevedo, que comenzó á servirla el 1.º de Setiembre de 1827.

Décima tercera. Matemáticas sublimes, catedrático el sr. Juan Manuel Cagigal, que comenzó á servirla el 14 de Noviembre de 1831.

Décima cuarta. Mayores (latinidad) catedrático, el Dr. Calisto Madrid, que comenzó á servirla el 11 de Agosto de 1828.

Décima quinta. Menores, catedrático el Dr. José Maria Garcia Siverio, que comenzó á servirla el 14 de Mayo de 1811.

Décima sexta. Mínimos, catedrático el Dr. Antonio José Rodríguez, que comenzó á servirla el 23 de Noviembre de 1829.

Décima séptima. Cirujía y Obstetricia, catedrático el Dr. José Vargas, que comenzó á servirla el primero de Octubre de 1832.

Cada catedrático goza de la renta de 400 pesos anuales á excepcion del 1.º y 2.º de la nueva clase de matemáticas sublimes que disfrutan de mayor renta pagada del tesoro público.

Las rentas de la Universidad segun los últimos estados generales de su administracion, ascienden á 18000 pesos anuales fluctuando en poco mas ó ménos por los ingresos eventuales de grados y otros semejantes.

En el actual trienio desempeña el rectorado el Excmo. sr. Vice-presidente de la República Dr. Andres Narvarte, el Vice-rectorado el Dr. José Alberto Espinosa, la secretaría el Dr. José Maria Garcia Siverio, la maestría de ceremonias el Dr. Juan Hilario Boset, y la administracion el Dr. José Manuel Garcia.

Cursan las cátedras trescientos setenta y cuatro alumnos, que específicamente se demuestran en el siguiente cuadro.

|            |   |   |   |   |   |    |
|------------|---|---|---|---|---|----|
| En mínimos | , | , | , | , | , | 50 |
| En menores | , | , | , | , | , | 52 |

|                                              |             |            |
|----------------------------------------------|-------------|------------|
| En mayores                                   | , , , , , , | 116        |
| En Filosofía                                 | , , , , , , | 61         |
| En Anatomía y fisiología                     | , , , , , , | 18         |
| En Medicina práctica y cirugía               | , , , , , , | 13         |
| En Historia eclesiástica y derecho civil     | , , , , , , | 25         |
| En Instrucciones teológicas y eclesiásticas  | , , , , , , | 3          |
| En Instituciones canónicas y derecho público | , , , , , , | 18         |
| En Derecho práctico                          | , , , , , , | 8          |
| En Matemáticas                               | , , , , , , | 10         |
| <i>Total.</i>                                |             | <u>374</u> |

Se han conferido en los años corridos desde 1830 los grados académicos siguientes.

|                           |         |           |
|---------------------------|---------|-----------|
| De Bachiller en Teología  | , , , , | 2         |
| Derecho civil             | , , , , | 10        |
| Medicina                  | , , , , | 7         |
| Filosofía                 | , , , , | 59        |
| <i>Total.</i>             |         | <u>78</u> |
| De Licenciado en Teología | , , , , | 3         |
| En Derecho civil          | , , , , | 20        |
| En Medicina               | , , , , | 3         |
| En Filosofía              | , , , , | 10        |
| <i>Total.</i>             |         | <u>36</u> |
| De Doctor en Teología     | , , , , | 4         |
| En derecho canónico       | , , , , | 1         |
| En derecho civil          | , , , , | 15        |
| En Medicina               | , , , , | 3         |
| De Maestro en Filosofía   | , , , , | 7         |
| <i>Total.</i>             |         | <u>30</u> |

### CAMINOS.

#### *Itinerario del canton de Caracas.*

|                          |          |                |
|--------------------------|----------|----------------|
| De Caracas á la Guayra.  | leguas   |                |
| A Sanchorquis, pulpería. | , 1      | dos sextos.    |
| Venta, pulpería.         | , „      | cuatro sextos. |
| Al frente.               | <u>2</u> |                |

|            |             |   |          |                      |
|------------|-------------|---|----------|----------------------|
|            | Del frente: | . | 2        |                      |
| Salto,     | id.         | , | „        | tres sextos.         |
| Maiquetía, | parroquia.  | , | „        | cinco sextos.        |
| Guayra,    | villa:      | , | „        | dos sextos.          |
|            |             |   | <u>3</u> | <u>cuatro sextos</u> |

## De Caracas á Carayáca por Catia.

|           |             |   |          |                  |
|-----------|-------------|---|----------|------------------|
| A Catia,  | vecindario. | , | „        | cinco sextos.    |
| Topo,     | hacienda.   | , | „        | tres sextos.     |
| Peonías,  | labranzas.  | , | „        | tres sextos.     |
| Rio Mamo, | id.         | , | 1        | dos sextos.      |
| Carayáca, | parroquia.  | , | <u>1</u> |                  |
|           |             |   | 5        | <u>un sexto.</u> |

## De Caracas á Carayáca por Macarao.

|             |             |   |          |                  |
|-------------|-------------|---|----------|------------------|
| A Antímáno, | parroquia.  | , | 1        | cuatro sextos.   |
| Macarao,    | id.         | , | 1        | dos sextos.      |
| Petaquire,  | vecindario. | , | 2        | un sexto.        |
| Carayáca,   | parroquia.  | , | <u>2</u> |                  |
|             |             |   | 7        | <u>un sexto.</u> |

## De Caracas al Consejo y San Pedro.

|             |             |   |    |                    |
|-------------|-------------|---|----|--------------------|
| A Antímáno, | parroquia.  | , | 1  | cuatro sextos.     |
| Ajuntas,    | pulpería.   | , | 1  | un sexto.          |
| San Pedro,  | parroquia.  | , | 1  | cuatro sextos.     |
| Lagunetas,  | venta.      | , | 1  | cinco sextos.      |
| Lajas,      | id.         | , | 1  |                    |
| Márquez,    | id.         | , | 1  |                    |
| Cocuisas,   | id.         | , | 1  | cinco sextos.      |
| Urbina,     | hacienda.   | , | „  | tres sextos.       |
| Mamón,      | vecindario. | , | 1  |                    |
| Consejo,    | parroquia.  | , | „  | <u>dos sextos.</u> |
|             |             |   | 12 |                    |

## De Caracas al Consejo por el Carrizal.

|           |              |   |   |                       |
|-----------|--------------|---|---|-----------------------|
| Al Valle, | parroquia.   | , | „ | cinco sextos.         |
| Coche,    | labranzas.   | , | „ | <u>cuatro sextos.</u> |
|           | A la vuelta. |   | 1 | <u>tres sextos.</u>   |

|                   |             | De la vuelta | 1         | tres sextos.         |
|-------------------|-------------|--------------|-----------|----------------------|
| Carrizal,         | parroquia.  | ,            | 3         |                      |
| Cerritos,         | labranzas.  | ,            | „         | tres sextos.         |
| Mata,             | id.         | ,            | „         | tres sextos.         |
| Corozal,          | id.         | ,            | 1         |                      |
| Puertas-morochas, | id.         | ,            | 1         | un sexto.            |
| Pie de la cuesta, | id.         | ,            | 1         | dos sextos.          |
| Boca de Guaya,    | hacienda.   | ,            | 2         | un sexto.            |
| Tejería,          | id.         | ,            | 1         |                      |
| Sabaneta,         | id.         | ,            | „         | cuatro sextos.       |
| Mamón,            | vecindario. | ,            | „         | cuatro sextos.       |
| Consejo,          | parroquia.  | ,            | „         | dos sextos.          |
|                   |             |              | <u>13</u> | <u>cinco sextos.</u> |

|                   |            | De Carácas al Consejo por el camino nuevo carretero. |           |                       |
|-------------------|------------|------------------------------------------------------|-----------|-----------------------|
| Al Corozal,       | labranzas. | ,                                                    | 6         | tres sextos.          |
| Puertas-morochas, | id.        | ,                                                    | 1         | un sexto.             |
| Boca de Guaya,    | hacienda.  | ,                                                    | 3         | dos sextos.           |
| Tejería,          | id.        | ,                                                    | 1         |                       |
| Concéjo,          | id.        | ,                                                    | 1         | cuatro sextos.        |
|                   |            |                                                      | <u>13</u> | <u>cuatro sextos.</u> |

|                   |             | De id á San Sebastian por los Teques. |           |                  |
|-------------------|-------------|---------------------------------------|-----------|------------------|
| A las Ajuntas,    | pulpería.   | ,                                     | 2         | cinco sextos.    |
| Teques,           | parroquia.  | ,                                     | 2         |                  |
| Corozal,          | labranzas.  | ,                                     | 1         |                  |
| Puertas-morochas, | id.         | ,                                     | 1         | un sexto.        |
| Chacao,           | id.         | ,                                     | 1         | tres sextos.     |
| Tuy,              | id.         | ,                                     | 1         | tres sextos.     |
| Cagua,            | id.         | ,                                     | 1         |                  |
| Palomo,           | id.         | ,                                     | 1         |                  |
| Tiara,            | vecindario. | ,                                     | 1         | tres sextos.     |
| Picachito,        | labranzas.  | ,                                     | 1         | tres sextos.     |
| Piedra de moler,  | id.         | ,                                     | „         | tres sextos.     |
| Tarasca,          | vecindario. | ,                                     | „         | cuatro sextos.   |
|                   |             |                                       | <u>16</u> | <u>un sexto.</u> |



|                        |              |           |                       |
|------------------------|--------------|-----------|-----------------------|
|                        | Del frente.  | 16        | un sexto.             |
| Vainilla,              | labranzas.   | , 1       |                       |
| Hormiguero,            | id.          | , 1       |                       |
| Caramacate,            | vecindario.  | , 1       | tres sextos,          |
| San Sebastian,         | ciudad.      | , ,,      | cuatro sextos.        |
|                        |              | <u>20</u> | <u>dos sextos.</u>    |
| A San Casimiro.        |              |           |                       |
| Al Valle,              | parroquia.   | , ,,      | cinco sextos.         |
| Coche,                 | labranza.    | , ,,      | cuatro sextos.        |
| Cujisíto,              | id.          | , 1       |                       |
| San Antonio,           | parroquia.   | , 1       |                       |
| San Diego,             | id.          | , 1       | dos sextos.           |
| Guásimo,               | labranzas.   | , ,,      | cuatro sextos.        |
| Paracotos,             | parroquia.   | , "       | tres sextos.          |
| Tayca,                 | vecindario.  | , 1       |                       |
| Romero,                | labranza.    | , 1       |                       |
| Tacata,                | parroquia.   | , 1       |                       |
| Capayita.              | labranza.    | , 1       | cuatro sextos.        |
| Ano,                   | id.          | , 1       | un sexto.             |
| Guare,                 | id.          | , 1       | dos sextos.           |
| Güiripa,               | vecindario.  | , 3       |                       |
| San Casimiro,          | parroquia.   | , 1       |                       |
|                        |              | <u>17</u> | <u>cuatro sextos.</u> |
| A Charayave y Ocumare. |              |           |                       |
| Al Valle,              | parroquia.   | , ,,      | cinco sextos.         |
| Puerta Ysnéte,         | pulpería.    | , 1       | tres sextos.          |
| Guayabo,               | id.          | , 1       | tres sextos.          |
| Anaucos,               | id.          | , 1       | tres sextos.          |
| Caiza,                 | labranza.    | , 1       |                       |
| Parapara,              | pulpería.    | , ,,      | cuatro sextos.        |
| Tierra-blanca,         | labranzas.   | , 1       | un sexto.             |
| Pitajaya,              | vecindario.  | , ,,      | tres sextos.          |
| Güasguitas,            | hacienda.    | , ,,      | cuatro sextos.        |
| Paso del medio,        | queseras.    | , 1       | dos sextos.           |
|                        | A la vuelta. | <u>10</u> | <u>cuatro sextos.</u> |

|                           |               |           |                      |
|---------------------------|---------------|-----------|----------------------|
|                           | De la vuelta. | 10        | cuatro sextos.       |
| Piloncito,                | vecindario.   | 1         | dos sextos.          |
| Ocumare,                  | villa.        | 1         | un sexto.            |
|                           |               | <u>12</u> | <u>un sexto.</u>     |
| A Santa Lucía:            |               |           |                      |
| A Caiza,                  | labranza.     | 6         | dos sextos.          |
| La Rosa,                  | hacienda.     | 1         | tres sextos.         |
| Suapire,                  | labranza.     | 2         | un sexto.            |
| Carápa,                   | id.           | 5         | cinco sextos.        |
| Santa Lucía,              | villa.        | 1         | cuatro sextos.       |
|                           |               | <u>11</u> | <u>tres sextos.</u>  |
| A Santa Lucía por Baruta. |               |           |                      |
| Al Valle,                 | parroquia.    | 5         | cinco sextos.        |
| Baruta,                   | id.           | 1         | dos sextos.          |
| Pariaguan,                | labranza.     | 2         |                      |
| Tetas,                    | id.           | 1         | dos sextos.          |
| Alto del cedral,          | desierto.     | 1         |                      |
| Suapire,                  | quebrada.     | 1         |                      |
| Idem,                     | vecindario.   | 1         | cuatro sextos.       |
| Carápa,                   | id.           | 1         | cinco sextos.        |
| Santa Lucía,              | villa.        | 1         | cuatro sextos.       |
|                           |               | <u>10</u> | <u>cuatro sextos</u> |
| A Petare.                 |               |           |                      |
| A Sabána-grande,          | vecindario.   | 1         | cuatro sextos.       |
| Chacao,                   | parroquia.    | 1         | cuatro sextos.       |
| Petare,                   | villa.        | 1         |                      |
|                           |               | 2         | dos sextos.          |

### CANTON 2.º LA GUAYRA.

Este largo y estrecho canton que se estiende por toda la costa desde Cabo-codera hasta la punta de Tusba; confina por el N. con el mar de las Antillas; por el S. con los cantones de Cauagua, Guarenas, Petare, Carácas y la Victoria; por el E. con el de Rio-chico; y por el O. con el de Maracay

La Villa cabecera de su nombre no consta cuando fué erijida en parroquia eclesiástica, pero segun el libro parroquial mas antiguo su primera partida está datada en 12 de Febrero de 1640; y se haya situada á la falda septentrional de la cordillera del litoral á orillas del mar de cuyo nivel se eleva solo 10 varas: su posicion geográfica es á los  $10^{\circ} 36' 15''$  N. y en la longitud  $0^{\circ} 1' 0''$  al O. del meridiano de Carácas, de cuya capital por el camino de la serranía dista tres leguas y cuatro sextos. Su temperamento es cálido y sano: el termómetro de Farenheit sube á  $90^{\circ}$  y baja por la noche hasta el amanecer á  $70^{\circ}$ . Segun las observaciones termométricas hechas por un célebre médico durante nueve meses dan estos resultados: el grado medio de las observaciones hechas durante el mediodía desde el 27 de Junio hasta el 16 de Noviembre fué de  $31 6^{\circ}$  del termómetro centigrado, desde el 16 de Noviembre hasta el 19 de Diciembre el temperamento medio durante el mediodía fué solamente de  $24 3^{\circ}$  y durante la noche de  $21 6^{\circ}$ . La estension territorial del canton es de 60 leguas cuadradas, la mayor parte inculta y despoblada.

La cordillera lo separa de los cantones que colindan al S. El pico agudo de Naiguatá, la grande masa de la Silla, el pico de Cares, los cerros de Cáculo y del Palmar son sus puntos mas elevados. Sus bases se pierden casi siempre en el mar, no dejando sino estrechas playas que apénas permiten paso en su intermedio, con excepcion de aquellos parages en donde los rios ó quebradas que decienden de las cumbres han formado pequeños valles á que estan reducidos los terrenos llanos de este canton aptos para el cultivo.

En la descripcion general de la provincia hemos nominado los rios que caen al mar y que decienden de la cordillera litoral, de los que corresponden á este canton desde el de Maya, hasta el de Aricagua que proveen de aguas las poblaciones, y haciendas de la costa. El puerto de la Guayra es el principal de ella por el gran comercio que en él se hace; no se puede decir con propiedad que la Guayra sea un puer-

to, ni una rada, sino una costa corrida que hace una pequeña sinuosidad entre Cabo-blanco que está al O. y la punta de Caraballeda al E., por consiguiente no tiene abrigo alguno de los vientos del 1.º y 4.º cuadrante; la constante briza del E. que en él reina mete mucha mar de leva, y constituyen este fondeadero uno de los mas incómodos de la provincia de Caracas. En él rara vez se experimenta otro viento que el E., suele sin embargo haber cortos intervalos de virazon al O.; en los tiempos lluviosos se experimentan algunas veces turbonadas fuertes del S. E: el mar en la Guayra está constantemente en agitacion, y los buques sufren igualmente por la accion del viento, el curso de la marea y el mal anclage.

La villa de la Guayra no tiene otro horizonte visual que el que forma el mar del N., quedando apenas entre el Océano y las murallas de rocas que tiene á su espalda como 800, ó 1000 piés; al arribar á la Guayra no parece que se llega á un continente lleno de bastas florestas y de una vejetacion admirable, sino á una isla de rocas desprovista de tierra vejetal. Hay que notar una particularidad en este puerto y és, que los tiburones que en las islas de los Roques, Bonaire, y Curazao. que estan frente á la costa, son carnívoros y peligrosos, en la Guayra no atacan á los que nadan, sin poderse dar la causa de este fenómeno.

Se cultiva en este cantón la caña en 25 trapiches que cuentan 326 tablones y producen 13.800 arrobas de azúcar y 2.050 cargas de papelon, y 12 alambique, que destilan 3.669 cargas de aguardiente. El cacao en 20 haciendas que numeran 264.200 árboles. El café en 13 plantaciones con 476.400 matas. Se han recogido en sus campos 1.439 fanegas de maiz, 217 de legumbres, y establecido de nuevo once plantaciones de cacao, seis de café y dos de caña. Fuera de estos productos se recogen con abundancia los plátanos, los cambures, la yuca elaborada en cazave, papas y otras raices alimenticias, los cocos de que se hace una considerable extraccion y fruta agradables y esquisitas de varias especies, especialmente l



uba de varias clases que se cultiva en parrales mas por gusto que por especulacion.

Para el cultivo de los campos tiene 110 bueyes, y para el transporte de sus frutos á la cabecera del canton y á la capital numera 175 bestias de carga, 1.026 burros, 102 caballos y lleguas, 39 canoas de transporte y una carreta. Se apacentan en sus campos 115 vacas manzanas, 158 reses de punta, 1007 cabras, 89 carneros y 699 cerdos.

Sus bosques producen á mas de la maderas indicadas en el anterior canton, el guayacan, gateado, puy, granadillo, araguaney, ceréipo, y otras esquisitas para muebles y adornos. No se han descubierto otros minerales que el yeso y algunas piritas de cobre.

#### DIVISION TERRITORIAL.

Este canton se compone de 8 parroquias inclusa la cabecera, á saber: la Guayra, Maiquetía, Carayaca, Tarma, Macuto, Caravalleda, Naiguatá, y Caruao, siendo de notar que las parroquias de Chuspa y el Cojo, sus poblaciones se comprendieron en las de Caruao y Macuto. La primera se ha dicho su posicion. La segunda está cerca del mar al pie de la cordillera en una pequeña esplanada. La tercera en la cuchilla de un cerro. La cuarta en una altura. La quinta á la orilla del mar á la falda de la cordillera. La sexta tiene la misma posicion. La séptima en un cerrito á orillas del mar. Y la octava á las riberas de este y al pie de la cordillera.

#### POBLACION.

Del censo practicado en 1825 aparece que contaba este canton 8.666 personas cuyos detalles presenta el cuadro siguiente.

*Censo de la población del canton de la Guayra, segundo canton de la provincia de Caracas año de 1825.*

| Parroquias.         | Eclesiásticos |   | Eclesiásticos Regulares. |          | Matrm.      |                               | Partul. y Jov. hasta 16 años. |                              | Hombres Sol. de 16 a 50 ans. |                   | Hombres sol. de m. de 50 an. |                           | Mugeres sol. y partulas.  |          | Esclavos casados. |  | Mugeres id. |  | Esclavos sol. y partulos. |  | Esclavas sol. y partulas. |  | Totales. |
|---------------------|---------------|---|--------------------------|----------|-------------|-------------------------------|-------------------------------|------------------------------|------------------------------|-------------------|------------------------------|---------------------------|---------------------------|----------|-------------------|--|-------------|--|---------------------------|--|---------------------------|--|----------|
|                     | Seculares.    |   | Hombres                  | Casados. | Mugeres id. | Partul. y Jov. hasta 16 años. | Hombres Sol. de 16 a 50 ans.  | Hombres sol. de m. de 50 an. | Mugeres sol. y partulas.     | Esclavos casados. | Mugeres id.                  | Esclavos sol. y partulos. | Esclavas sol. y partulas. | Totales. |                   |  |             |  |                           |  |                           |  |          |
| Guayra.             | 3             | 1 | 248                      | 263      | 431         | 373                           | 14                            | 1,130                        | 3                            | 2                 | 54                           | 95                        | 2,817                     |          |                   |  |             |  |                           |  |                           |  |          |
| Caraballeda.        | 0             | 0 | 90                       | 94       | 109         | 42                            | 9                             | 235                          | 60                           | 60                | 105                          | 124                       | 928                       |          |                   |  |             |  |                           |  |                           |  |          |
| Naiguatá.           | 0             | 0 | 49                       | 50       | 64          | 21                            | 7                             | 127                          | 44                           | 40                | 80                           | 114                       | 596                       |          |                   |  |             |  |                           |  |                           |  |          |
| Caruao.             | 0             | 0 | 37                       | 39       | 85          | 42                            | 8                             | 175                          | 63                           | 65                | 224                          | 199                       | 937                       |          |                   |  |             |  |                           |  |                           |  |          |
| Maiquetía.          | 2             | 0 | 108                      | 108      | 207         | 205                           | 32                            | 832                          | 10                           | 10                | 58                           | 59                        | 1,631                     |          |                   |  |             |  |                           |  |                           |  |          |
| Carayaca.           | 1             | 0 | 144                      | 145      | 173         | 125                           | 13                            | 276                          | 45                           | 45                | 126                          | 110                       | 1,202                     |          |                   |  |             |  |                           |  |                           |  |          |
| Tárimas.            | 1             | 0 | 40                       | 40       | 35          | 36                            | 6                             | 84                           | 40                           | 38                | 101                          | 133                       | 555                       |          |                   |  |             |  |                           |  |                           |  |          |
| <i>Total siete.</i> | 7             | 1 | 716                      | 739      | 1,104       | 844                           | 89                            | 3,059                        | 265                          | 260               | 748                          | 834                       | 8,666                     |          |                   |  |             |  |                           |  |                           |  |          |

En el padron general que se hizo en 1829 numeró la siguiente poblacion.

*CUADRO de la poblacion del canton de la Guayru en el censo de 1829.*

| <i>LIBRES</i>         |   |   |   | <i>Totales.</i> |
|-----------------------|---|---|---|-----------------|
| Hombres hasta 50 años | , | , | , | 2.132           |
| Mujeres hasta id. id. | , | , | , | 2.881           |
| Infantes.             | , | , | , | 424             |
| Infantas.             | , | , | , | 423             |
| Niños hasta 14 años.  | , | , | , | 1.840           |
| Niñas hasta id.       | , | , | , | 1.808           |
|                       |   |   |   | <hr/> 9.508     |
| Esclavos.             | , | , | , | 849             |
| Esclavas.             | , | , | , | 842             |
| Alteros.              | , | , | , | 902             |
| Alteras.              | , | , | , | 1.201           |
| Indios.               | , | , | , | 88              |
| Indias.               | , | , | , | 508             |
|                       |   |   |   | <hr/> 4.390     |
| <i>ESCLAVOS.</i>      |   |   |   |                 |
| Esclavos.             | , | , | , | 284             |
| Esclavas.             | , | , | , | 271             |
| Alteros.              | , | , | , | 405             |
| Alteras.              | , | , | , | 409             |
| Indios.               | , | , | , | 34              |
| Indias.               | , | , | , | 76              |
| Manumisos,            | , | , | , | 262             |
| Manumisas.            | , | , | , | 273             |
|                       |   |   |   | <hr/> 2.014     |
| <i>Total general.</i> |   |   |   | <hr/> 11.522    |

Y en 1833 se ha dado el siguiente resultado.

*Poblacion existente en el canton de la Guayra segun censo practicado de orden del Gobierno en Diciembre de 1833.*

| NOMBRE DE LA PARROQUIAS. | Solteros Libres.       |             |             |             |               | Solteras Libres.       |             |             |             |               | Numero de n. otros montos. | Total de Libres. |
|--------------------------|------------------------|-------------|-------------|-------------|---------------|------------------------|-------------|-------------|-------------|---------------|----------------------------|------------------|
|                          | Hasia 10 años de edad. | De 10 á 16. | De 16 á 45. | De 45 á 60. | De 60 arriba. | Hasia 10 años de edad. | De 10 á 16. | De 16 á 45. | De 45 á 60. | De 60 arriba. |                            |                  |
| Guayra.                  | 468                    | 135         | 297         | 46          | 13            | 429                    | 184         | 624         | 135         | 54            | 252                        | 2865             |
| Mayquetía.               | 320                    | 79          | 144         | 30          | 12            | 335                    | 119         | 292         | 113         | 40            | 193                        | 1856             |
| Carayaca.                | 269                    | 45          | 107         | 15          | 11            | 255                    | 55          | 91          | 26          | 16            | 144                        | 1176             |
| Tármas.                  | 92                     | 17          | 17          | 2           | 1             | 107                    | 19          | 22          | 5           | 0             | 41                         | 363              |
| Macuto y Coji.           | 109                    | 27          | 44          | 9           | 4             | 125                    | 37          | 89          | 21          | 9             | 71                         | 612              |
| Caravalleda.             | 63                     | 10          | 28          | 2           | 3             | 76                     | 10          | 19          | 10          | 3             | 24                         | 271              |
| Nayguatá.                | 131                    | 28          | 35          | 7           | 4             | 112                    | 29          | 44          | 12          | 15            | 55                         | 519              |
| Caruao.                  | 175                    | 38          | 68          | 7           | 8             | 167                    | 31          | 71          | 10          | 15            | 40                         | 668              |
| TOTAL GRAL.              | 1627                   | 379         | 740         | 118         | 56            | 1606                   | 484         | 1252        | 332         | 152           | 820                        | 8330             |



Continúa la población del cantón de la Guayra en 1833.

| NOMBRE DE LAS PARROQUIAS. | Solteros Esclavos.     |             |             |             | Solteras Esclavas. |                        |             |             | Número de matrimonios. | Total de Esclavos. | Total de almas en cada parroquia. |             |               |
|---------------------------|------------------------|-------------|-------------|-------------|--------------------|------------------------|-------------|-------------|------------------------|--------------------|-----------------------------------|-------------|---------------|
|                           | Hasta 10 años de edad. | De 10 á 16. | De 16 á 45. | De 45 á 60. | De 60 arriba.      | Hasta 10 años de edad. | De 10 á 16. | De 16 á 45. |                        |                    |                                   | De 45 á 60. | De 60 arriba. |
| Guayra.                   | 0                      | 9           | 28          | 2           | 1                  | 0                      | 13          | 09          | 0                      | 1                  | 3                                 | 2.994       |               |
| Maiquetía.                | 0                      | 13          | 25          | 5           | 0                  | 0                      | 10          | 36          | 11                     | 2                  | 24                                | 2.006       |               |
| Carayaca.                 | 0                      | 23          | 62          | 5           | 0                  | 0                      | 24          | 53          | 7                      | 5                  | 65                                | 1.477       |               |
| Tármas.                   | 0                      | 30          | 52          | 2           | 2                  | 0                      | 28          | 58          | 9                      | 3                  | 38                                | 622         |               |
| Macúto y Cojo.            | 0                      | 8           | 18          | 1           | 1                  | 0                      | 4           | 23          | 1                      | 0                  | 9                                 | 681         |               |
| Caravalleda.              | 0                      | 19          | 49          | 2           | 2                  | 0                      | 21          | 55          | 5                      | 5                  | 39                                | 234         |               |
| Naiguatá.                 | 0                      | 9           | 30          | 6           | 6                  | 0                      | 11          | 38          | 9                      | 6                  | 41                                | 196         |               |
| Caruao.                   | 0                      | 59          | 81          | 16          | 1                  | 0                      | 25          | 87          | 14                     | 7                  | 39                                | 1.016       |               |
| <b>TOTAL GRAL.</b>        | 0                      | 146         | 345         | 39          | 13                 | 0                      | 136         | 419         | 62                     | 29                 | 258                               | 1686        | 10.016        |

Por las notas estadísticas pasadas por el gefe político del canton se dan los siguientes detalles.

|                            |   |   |   |               |
|----------------------------|---|---|---|---------------|
| Hombres.                   | , | , | , | 2.763         |
| Mugeres.                   | , | , | , | 3.574         |
| Niños.                     | , | , | , | 2.079         |
| Niñas.                     | , | , | , | 2.055         |
| Que hacen un total de      |   |   |   | <u>10.471</u> |
| De ellos hay Eclesiásticos |   |   |   | 5             |
| Esclavos de todas edades.  |   |   |   | 1.741         |
| Peones.                    |   |   |   | 284           |

#### POBLACION INDUSTRIAL.

|               |   |   |   |            |
|---------------|---|---|---|------------|
| Médicos.      | , | , | , | 1          |
| Cirujanos.    | , | , | , | 1          |
| Boticarios.   | , | , | , | 2          |
| Albañiles.    | , | , | , | 42         |
| Carpinteros.  | , | , | , | 48         |
| Sastres.      | , | , | , | 15         |
| Zapateros.    | , | , | , | 56         |
| Herreros.     | , | , | , | 7          |
| Plateros.     | , | , | , | 8          |
| Tejeros.      | , | , | , | 9          |
| Talabarteros. | , | , | , | 1          |
| Barberos.     | , | , | , | 11         |
| Toneleros.    | , | , | , | 5          |
| Zurradores.   | , | , | , | 1          |
| Pintores.     | , | , | , | 3          |
| Albarderos.   | , | , | , | 2          |
| Faroleros.    | , | , | , | 2          |
| Total.        |   |   |   | <u>214</u> |

Han nacido en el año de 1832 á 33, 414 niños, y han muerto en el mismo tiempo 319 personas de todas edades, de que resulta un avance de la poblacion de 95 individuos.

CUADRO ESTADISTICO FORMADO POR EL SR. CODAZZI.

| Parroquias.   | Pobl. | Gand.<br>vacuno. | Lanr. y<br>cabrio. | Mulas. | Cablls. | Burr. |
|---------------|-------|------------------|--------------------|--------|---------|-------|
| Guayra.       | 2994  | 10               | 400                | 40     | 25      | 40    |
| Maiquetía.    | 2006  | 100              | 250                | 15     | 20      | 200   |
| Carayaca.     | 1477  | 150              | 200                | 50     | 10      | 250   |
| Carma.        | 622   | 25               | 30                 | 4      | 5       | 30    |
| Macuto.       | 681   | 60               | 100                | 12     | 10      | 70    |
| Caraballeda   | 505   | 100              | 30                 | 20     | 14      | 100   |
| Naiguatá.     | 715   | 80               | 50                 | 14     | 10      | 60    |
| Cartao.       | 1016  | 150              | 50                 | 8      | 6       | 40    |
| <i>Total.</i> | 10016 | 675              | 1110               | 163    | 100     | 790   |

EDUCACION PUBLICA.

Está establecida en la cabecera de este canton una escuela de primeras letras que cuenta 60 alumnos servida por el Sr. Nicolas Alonzo Gil y dotada con 60 pesos mensuales que se agan de los fondos municipales.

RENTAS.

El producto de las rentas de este canton ha ascendido 19.091 pesos 13 centavos, y sus gastos montan á 7.477 pesos 57 centavos.

CAMINOS.

*Itinerario del canton de la Guayra.*

De la Guayra á Rio-chico por la costa.

|                      |            |         |                |
|----------------------|------------|---------|----------------|
| Macuto,              | parroquia. | leguas. | cinco sextos.  |
| San Amburí chiquito, | hacienda.  | „       | tres sextos.   |
| Rio S. Julian,       | id.        | „       | tres sextos.   |
| Caraballeda,         | parroquia. | „       | tres sextos.   |
| Carma Unia,          | desierto.  | „       | cuatro sextos. |
| Naiguatá,            | parroquia. | 1       |                |
| San Amburí,          | hacienda.  | „       | cuatro sextos. |
| Rio Care,            | id.        | 1       |                |
| A la vuelta.         |            | 5       | cuatro sextos. |

|                                           |               |           |               |
|-------------------------------------------|---------------|-----------|---------------|
|                                           | De la vuelta. | 5         | cuatro sextos |
| Rio Anare,                                | desierto.     | ,,        | tres sextos.  |
| Rio Caracas,                              | hacienda.     | 1         | tres sextos.  |
| Rio Osma,                                 | id.           | ,,        | tres sextos.  |
| Toasana,                                  | id.           | 1         | tres sextos.  |
| Uranoa,                                   | labranza.     | ,,        | cuatro sextos |
| Curuao,                                   | parroquia.    | 2         |               |
| Chuspa,                                   | vecindario.   | ,,        | cuatro sextos |
| Aricagua,                                 | id.           | 3         |               |
| Boca Aricagua,                            | labranza.     | ,,        | cuatro sextos |
| Chirimea,                                 | id.           | 1         |               |
| Ensenada de Carenero,                     | desierto.     | 2         | un sexto.     |
| Higueróte,                                | vecindario.   | 2         |               |
| A Rio-chico, villa cabecera de su nombre. |               | 4         | un sexto.     |
| <i>Total.</i>                             |               | <u>26</u> |               |

De la Guayra á Caracas ciudad capital de la provincia  
y de la República, 3 cuatro sextos.

De la Guayra á Caracas por Guaracarumbo.

|                                            |             |          |                      |
|--------------------------------------------|-------------|----------|----------------------|
| Maiquetía,                                 | parroquia.  | ,,       | dos sextos.          |
| Guaracarumbo,                              | labranza.   | 1        |                      |
| Topo,                                      | hacienda.   | 1        | tres sextos.         |
| Catia,                                     | vecindario. | 1        | tres sextos.         |
| Caracas, ciudad capital de la prov. y rep. |             |          | <u>cinco sextos.</u> |
| <i>Total</i>                               |             | <u>5</u> | un sexto.            |

De la Guayra al Puerto Oricaro.

|                  |             |          |                |
|------------------|-------------|----------|----------------|
| Catia adentro,   | vecindario. | 1        | tres sextos.   |
| Catia de la mar, | id.         | ,,       | tres sextos.   |
| Mamo,            | hacienda.   | ,,       | cuatro sextos. |
| Carayaca,        | parroquia.  | 2        |                |
| Tárma,           | id.         | 1        |                |
| Guare,           | labranza.   | 1        | tres sextos.   |
| Puerto Oricaro.  | hacienda.   | 1        | tres sextos.   |
| <i>Total.</i>    |             | <u>8</u> | cuatro sextos. |

De Carayaca á Caracas por Agua-negra.



|                      |           |          |                      |
|----------------------|-----------|----------|----------------------|
| Pericoco,            | labranza. | 1        |                      |
| agua-negra,          | id.       | 3        |                      |
| Atia de los frailes, | id.       | 1        | cuatro sextos.       |
| Caracas,             | capital.  | „        | <u>cinco sextos.</u> |
| <i>Total.</i>        |           | <u>6</u> | <u>tres sextos</u>   |

## De Carayaca á Caracas por Macarao.

|          |          |   |           |
|----------|----------|---|-----------|
| Caracas, | capital. | 7 | un sexto. |
|----------|----------|---|-----------|

## De Carayaca á San Pedro.

|                    |             |          |                     |
|--------------------|-------------|----------|---------------------|
| Petaquire,         | vecindario. | 2        |                     |
| San Pedro Macarao, | desierto.   | 1        |                     |
| San Pedro,         | parroquia.  | 1        | tres sextos.        |
| <i>Total.</i>      |             | <u>4</u> | <u>tres sextos.</u> |

## De Naiguatá á Caracas por una vereda.

|          |          |   |           |
|----------|----------|---|-----------|
| Caracas, | capital. | 7 | un sexto. |
|----------|----------|---|-----------|

## CANTON 3.º PETARE.

Este canton, situado al Oriente de la capital de la provincia, confina al N. con el de la Guayra, al S. con los de Ocuare y Santa Lucía, al E. con el de Guarenas, y al O. con el de Caracas. Su cabecera, que es la Villa de su nombre, fué erigida en parroquia eclesiástica, segun se deduce del libro mas antiguo de aquella iglesia, el año de 1704, situada en una pequeña altura á orillas del rio Guayre y entre los dos puntos confluentes del rio Caurimáre, y arroyo nombrado Moro, á 998 varas sobre el nivel del mar y á los 10° 29' N. en la longitud oriental del meridiano de Caracas 0° 6' 30'': su temperamento es fresco y sano y el termómetro de Farenheit no sube de 75° y por la noche baja á 66°. Contiene su superficie trece leguas cuadradas, mucha parte de ellas cultivada.

Este pequeño territorio lo forman las vertientes meridionales de la serranía del litoral desde el picacho occidental de la sierra de Caracas, hasta el Cerro-azul, y un estribo de esta mis-

ma serranía denominado Cuesta de Auyama, que continúa por los Mariches. El resto del territorio se compone de los cerros del Hatillo y de Baruta, que se ligan en el punto llamado el Encantado, donde se precipitan las aguas del Guayre, volviendo á aparecer entre peñascos y cascadas pintorescas, que parecen desprendidas de la cordillera arruinada á impulsos de las aguas. Al considerar la planicie del Valle de Chacao y Caracas, y comparar su altura con este, podia decirse con bastante probabilidad, que en tiempos remotos existia un lago entre Petare y Caracas, cuyo dique estaba en aquel punto, y que ó las aguas, ó algun otro acontecimiento extraordinario causáron su ruina, dejando paso difícil al desagüe comun de todo el Valle que es el Guayre.

Bañan este canton, à mas de este rio, que es el de mas caudal, el ante dicho de Caurimare, el de la Guairita, Tócome, una parte de la quebrada de Guarenas, el arroyo del Loro y algunas otras pequeñas regatas.

• Los principales ramos de cultivo de este canton son el café en 115 haciendas que cuentan 2.285,571 árboles y 21 plantaciones nuevas: la caña en 15 trapiches con 204 tablones que producen 1748 cargas de papelon, y 582 de aguardiente que se destila en cuatro alambiques. Además se recojen en sus campos 130 fanegas de arroz, 5,610 de maiz, y 1,202 de legumbres, produciéndose en abundancia la yuca de que se elabora el cazave, y el almidon, las batatas, ápios, ñames, papas y otras raices alimenticias; las verduras, y frutas, de las mismas especies que en el canton de Caracas.

• Para el cultivo del campo se enumeran 240 bueyes, y para el transporte de los frutos á la capital hay 126 mulas de carga, 364 burros, 75 caballos y lleguas, y cuatro carretas. En sus prados se apacentan 114 vacas mansas, 616 reces para el abasto de carnes, 153 cabras, 7 carneros, y 187 cerdos.

• Sus bosques producen las mismas especies de maderas de construcción, tintes y medicinales de que se ha hecho mención en el primer canton, y entre los minerales no son cono-

cidos otros que el cristal de roca, el granito, el yeso, almagre y ocre ordinario. En la quebrada de Baruta ya se ha dicho ántes que se recojen algunos pequeños granos de oro que se encuentran mezclados con la arena.

#### DIVISION TERRITORIAL.

Este canton se compone de tres parroquias inclusa la cabecera, y son Petare, Hatillo, y Barúta. La primera ya se ha dado su posicion: la segunda, está en un alto vallesito á orillas de una quebrada; y la tercera, en un valle mas estenso á las márgenes del rio Guayrita, que se denomina quebrada de Baruta, y todas tienen el mismo temperamento fresco y muy saludable.

#### POBLACION.

Segun el censo practicado en 1825 contaba este canton 5120 personas cuyos detalles muestra el cuadro siguiente.

*Censo de la poblacion del canton de Petare 3.º de la  
provincia de Caracas en el año de 1825.*

| Parroquias.        | Eclesiásticos<br>Seculares. |          | Eclesiásticos<br>Regulares. |            | Matrm.      |            | Parbul. y Jov.<br>hasta 16. años. |             | Hombres Sol.<br>de 16 á 50 años. |            | Hombres sol.<br>de m. de 50 añ. |            | Mugeres sol.<br>y parbulas. |             | Esclavos.<br>casados. |          | Mugeres id. |         | Esclavos sol.<br>y parbulos. |             | Esclavas sol.<br>y parbulas. |          | Totales.    |          |  |
|--------------------|-----------------------------|----------|-----------------------------|------------|-------------|------------|-----------------------------------|-------------|----------------------------------|------------|---------------------------------|------------|-----------------------------|-------------|-----------------------|----------|-------------|---------|------------------------------|-------------|------------------------------|----------|-------------|----------|--|
|                    | Hombres                     | Casados. | Hombres                     | Casados.   | Mugeres id. | Hombres    | Casados.                          | Mugeres id. | Hombres                          | Casados.   | Mugeres id.                     | Hombres    | Casados.                    | Mugeres id. | Hombres               | Casados. | Mugeres id. | Hombres | Casados.                     | Mugeres id. | Hombres                      | Casados. | Mugeres id. | Totales. |  |
| Petare.            | 4                           | 0        | 0                           | 368        | 368         | 411        | 188                               | 12          | 983                              | 197        | 197                             | 197        | 388                         | 339         | 3,455                 |          |             |         |                              |             |                              |          |             |          |  |
| Hatillo.           | 1                           | 0        | 0                           | 86         | 86          | 93         | 24                                | 7           | 183                              | 50         | 50                              | 50         | 101                         | 145         | 826                   |          |             |         |                              |             |                              |          |             |          |  |
| Baruta.            | 1                           | 0        | 0                           | 109        | 109         | 205        | 56                                | 2           | 259                              | 11         | 11                              | 11         | 37                          | 59          | 839                   |          |             |         |                              |             |                              |          |             |          |  |
| <b>Total tres.</b> | <b>6</b>                    | <b>0</b> | <b>0</b>                    | <b>563</b> | <b>563</b>  | <b>709</b> | <b>268</b>                        | <b>21</b>   | <b>1.425</b>                     | <b>258</b> | <b>258</b>                      | <b>258</b> | <b>526</b>                  | <b>523</b>  | <b>5.120</b>          |          |             |         |                              |             |                              |          |             |          |  |



En el padron general que se hizo en 1829 este canton numeró la siguiente poblacion.

*CUADRO de la poblacion del canton de Petare en el censo de 1829.*

|                       | <i>LIBRES</i> | <i>Totales.</i>   |
|-----------------------|---------------|-------------------|
| Hombres hasta 50 años | , , ,         | 1.156             |
| Mugeres hasta id. id. | , , ,         | 1.729             |
| Ancianos.             | , , ,         | 261               |
| Ancianas.             | , , ,         | 286               |
| Niños hasta 14 años.  | , , ,         | 1.319             |
| Niñas hasta id,       | , , ,         | 1.285             |
|                       |               | <hr/> 6.036       |
| Casados.              | , , , , ,     | 777               |
| Casadas.              | , , , , ,     | 784               |
| Solteros.             | , , , , ,     | 1.930             |
| Solteras.             | , , , , ,     | 2.157             |
| Viudos.               | , , , , ,     | 50                |
| Viudas.               | , , , , ,     | 338               |
|                       |               | <hr/> 6.036       |
| <i>ESCLAVOS.</i>      |               |                   |
| Casados.              | , , , , ,     | 202               |
| Casadas.              | , , , , ,     | 188               |
| Solteros.             | , , , , ,     | 361               |
| Solteras.             | , , , , ,     | 403               |
| Viudos.               | , , , , ,     | 6                 |
| Viudas.               | , , , , ,     | 37                |
| Manumisos,            | , , , , ,     | 171               |
| Manumisas.            | , , , , ,     | 183               |
|                       |               | <hr/> 1.551       |
| <i>Total general.</i> |               | <hr/> <hr/> 7.587 |

Y en 1833 se ha dado el siguiente.

Poblacion existente en el canton de Petare segun censo practicado de órden del gobierno en Diciembre de 1833.

| NOMBRE DE LAS PARROQUIAS. | Solteros Libres.       |             |             |             |               | Solteras Libres.       |             |             |             |               | Numero de matri- monios. | Total de Libres.   |                                   |
|---------------------------|------------------------|-------------|-------------|-------------|---------------|------------------------|-------------|-------------|-------------|---------------|--------------------------|--------------------|-----------------------------------|
|                           | Hasta 10 años de edad. | De 10 á 16. | De 16 á 45. | De 45 á 60. | De 60 arriba. | Hasta 10 años de edad. | De 10 á 16. | De 16 á 45. | De 45 á 60. | De 60 arriba. |                          |                    |                                   |
| Petare.                   | 495                    | 165         | 103         | 16          | 18            | 445                    | 212         | 356         | 116         | 57            | 387                      | 2748               |                                   |
| Hatillo.                  | 215                    | 57          | 82          | 9           | 8             | 201                    | 73          | 104         | 33          | 14            | 152                      | 848                |                                   |
| Baruta.                   | 180                    | 58          | 143         | 50          | 10            | 184                    | 63          | 224         | 66          | 12            | 151                      | 990                |                                   |
| TOTAL GRAL.               | 890                    | 270         | 328         | 75          | 36            | 830                    | 348         | 684         | 215         | 83            | 690                      | 4586               |                                   |
| NOMBRE DE LAS PARROQUIAS. | Solteros Esclavos.     |             |             |             |               | Solteras Esclavás.     |             |             |             |               | Numero de matri- monios. | Total de Esclavos. | Total de almas en cada parroquia. |
|                           | Hasta 10 años de edad. | De 10 á 16. | De 16 á 45. | De 45 á 60. | De 60 arriba. | Hasta 10 años de edad. | De 10 á 16. | De 16 á 45. | De 45 á 60. | De 60 arriba. |                          |                    |                                   |
| Petare.                   | 169                    | 56          | 138         | 13          | 12            | 131                    | 74          | 166         | 41          | 12            | 121                      | 129                | 1.072                             |
| Hatillo.                  | 76                     | 21          | 32          | 2           | 3             | 69                     | 21          | 63          | 8           | 2             | 39                       | 375                | 1.477                             |
| Baruta.                   | 15                     | 11          | 31          | 13          | 1             | 21                     | 11          | 49          | 2           | 1             | 18                       | 155                | 1.145                             |

Por las notas estadísticas pasadas por el gefe político del canton se dan los siguientes detalles,

|                    |   |   |   |                    |
|--------------------|---|---|---|--------------------|
| Hombres.           | , | , | , | 1574               |
| Mugeres.           | , | , | , | 2544               |
| Niños.             | , | , | , | 1046               |
| Niñas.             | , | , | , | 1230               |
| Hacen un total de, |   |   |   | <u>6394</u> habit. |

|                             |   |   |   |      |
|-----------------------------|---|---|---|------|
| De ellos hay, Eclesiásticos | , | , | , | 2    |
| Casados,                    | , | , | , | 1180 |
| Esclavos de todas edades.   | , | , | , | 1110 |
| Peones de campo.            | , | , | , | 268  |

## POBLACION INDUSTRIAL.

|               |   |   |   |          |
|---------------|---|---|---|----------|
| Cirujanos.    | , | , | , | 1        |
| Boticarios.   | , | , | , | 1        |
| Albañiles.    | , | , | , | 5        |
| Carpinteros.  | , | , | , | 6        |
| Sastres.      | , | , | , | 3        |
| Zapateros.    | , | , | , | 9        |
| Herreros.     | , | , | , | 2        |
| Tejeros.      | , | , | , | 3        |
| Pintores.     | , | , | , | 1        |
| Faroleros.    | , | , | , | <u>1</u> |
| <i>Total.</i> |   |   |   | 32       |

Han nacido en el año de 1832 á 33, 316 niños, y en el mismo tiempo han muerto 115 personas de todas edades, y de que resulta un avance de la poblacion de 201 individuos.

## CUADRO ESTADISTICO FORMADO POR EL SR. CODAZZI.

| Parroquias.   | Pobl. | Gand.<br>vacuno. | Lanr. y<br>cabrio. | Mulas. | Cablls. | Burr. |
|---------------|-------|------------------|--------------------|--------|---------|-------|
| Petare.       | 3820  | 875              | 50                 | 158    | 20      | 154   |
| Barúta.       | 1145  | 45               | 50                 | 8      | 18      | 30    |
| Hatillo.      | 1477  | 77               | 120                | 16     | 12      | 80    |
| <i>Total.</i> | 6442  | 997              | 220                | 182    | 50      | 264   |

## EDUCACION PUBLICA.

Está establecida en la cabecera una escuela de primeras letras servida por el sr. Nicolas Rodriguez con 54 alumnos. y dotada con 30 pesos mensuales que se pagan de los fondos municipales.

## RENTAS.

El producto de las rentas municipales en el año ascendió à 1735 pesos 14 centavos y sus gastos á 1355 19 centavos, de que resulta un excedente de 379 pesos 95 centavos.

## CAMINOS.

*Itinerario del canton de Petare.*

|                                      |            |         |                     |
|--------------------------------------|------------|---------|---------------------|
| De Petare á Caracas capital.         | ,          | 2       | dos sextos.         |
| <hr/>                                |            |         |                     |
| De Petare á Sta. Lucia por Hatillo.  |            |         |                     |
| Rio Guayrita,                        | labranza.  | ,,      | cinco sextos.       |
| Hatillo,                             | parroquia. | ,,      | cinco sextos.       |
| Pariaguan,                           | labranza.  | 1       | tres sextos.        |
| Tetas,                               | id.        | 1       | dos sextos.         |
| Sta. Lucia,                          | villa.     | 5       | un sexto.           |
| <i>Total.</i>                        |            | <hr/> 9 | <hr/> cuatro sextos |
| <hr/>                                |            |         |                     |
| De Petare á Sta. Lucia por Mariches. |            |         |                     |
| Rodeo,                               | pulpería.  | 1       | dos sextos.         |
| Mariches de Petare,                  | haciendas. | 1       | tres sextos.        |
| Mariches de Guarenas,                | id.        | 1       |                     |
| Helechal,                            | id.        | 1       | dos sextos.         |
| Quebrada honda,                      | pulpería.  | ,,      | cinco sextos        |
| Quebrada Arenasa,                    | desierto.  | 1       |                     |
| Pichao,                              | haciendas. | ,,      | cuatro sextos       |
| Santa Lucia,                         | villa.     | ,,      | cinco sextos        |
| <i>Total.</i>                        |            | <hr/> 8 | <hr/> tres sextos.  |
| <hr/>                                |            |         |                     |
| De Petare á Guarenas.                |            |         |                     |
| Al alto de Auyama,                   | pulpería.  | 1       |                     |
| Quebrada Guarenas en Cuacaguita,     | hcd.       | 1       |                     |
| Los largos,                          | pulpería.  | 1       | tres sextos.        |
| A la vuelta.                         |            | <hr/> 3 | <hr/> tres sextos   |



|               |           |          |                     |
|---------------|-----------|----------|---------------------|
| Del frente.   | ,         | 3        | tres sextos.        |
| Mampote.      | hacienda. | 1        |                     |
| Guarenas,     | villa.    | 1        |                     |
| <i>Total.</i> |           | <u>5</u> | <u>tres sextos.</u> |

#### CANTON 4.º GUARENAS.

El canton de Guarenas situado al E. de Caracas, confina al N. con el de la Guayra, al S. con el de Santa Lucia, al E. con el de Caucagua y al O. con el de Petare. Su cabecera que es la villa de su nombre fué erijida en parroquia eclesiástica en el año de 1637 y se halla en un valle sobre una altura á cuyo pié corre la quebrada de su misma denominacion. Su superficie está á 462 vrs. sobre el nivel del mar y á los 10°. 28' 20" latitud N. y 0°. 18' 30" al Oriente del meridiano de Caracás. Goza de un temperamento calido y sano, y el termómetro de Fahrenheit sube durante el dia á 82°. y baja por la noche á 70°. Comprehende en su territorio 27 leguas cuadradas de las cuales solo se hallan cultivadas las vegas y pequeñas porciones de las serranías.

Los montes que en él se encuentran son las vertientes meridionales de la cadena del litoral desde el Cerro-azul hasta el de Cáculo que sirve de límites al N. de su territorio; y las meridionales de la serranía de 163 Mariches. Atraviesa este recinto por el O. la Cuesta de Anyama, estribo de la cadena del litoral que se prolonga acia la de Mariches, dividiendo este valle del de Caracas, y al E. se halla serrado por un ramal del Cáculo que une su base con el mismo de Maricher, en su prolongacion, y apenas da paso á las aguas del valle de Guarenas que van á formar en el de Caucagua el rio de su nombre.

Cruzan este canton á mas de la quebrada principal de Guarenas, los riachuelos Arimao, Guayrita y Curupao, y los de Pacairigua y Guátire formando uno solo, todos tributarios del primero que nacen de la vertiente septentrional, y de la meri-

dional le entran las pequeñas regatas de Mampote, Quebrada-seca, Ysnape, Guacarapa, Gueyme, Cloris, Potuco, Naranjal y otras la mayor parte secas en el verano.

Sus producciones principales son aguardiente, azúcar y papelon que se elaboran en treinta y cuatro haciendas de caña que cuentan 800 tablones con sus correspondientes máquinas, y veintiocho alambiques. De estos establecimientos se han recojido en el año 18,000 arrobas de azúcar, 800 cargas de papelon, y 13.099 cargas de aguardiente: café en 14 plantaciones que cuentan 30.080 matas: cacao en 7 haciendas que numeran 12.600 árboles: maíz á cuyo cultivo se dedica principalmente toda la poblacion ménos acomodada, del que se han cosechado 17.000 fanegas; legumbres 800 fanegas; y arroz 100 fanegas con un número considerable de cargas de platanos, cambures, yuca de que hacen cazave y otra porcion de raices alimenticias, bajo las mismas denominaciones del anterior canton.

Cuenta este territorio con 308 bueyes para el trabajo de los campos y movimiento de las máquinas de los trapiches; 300 bestias de carga, y 600 burros para el acarreto de los frutos al mercado de la capital, ocho carretas para el tráfico interior de los trapiches, 60 caballos y yeguas, 20 mulas serreras, y 100 burros de cria. Se apasentan en sus prados 50 vacas, 60 carneros, 800 cabras, y 2.000 cerdos.

Sus bosques producen la zarsa parrilla de que se hacen cargamentos para el comercio extranjero, el Torco conocido por sus eficaces efectos antiespasmódicos, la resina de Orore que puede estimarse equivalente á la goma arábica, el guaco, rosa de montaña, tartago, cañafistola, escorsonera, baintilla, raiz de lagartijo, mato, y secua, pasaña, mara, cereipo, y otra multitud de frutas, raices y resinas medicinales.

Del mismo modo se encuentran en sus montañas el cedro amargo, y dulce, pardillo, gateado, cereipo, araguanci, vera, dividive, granadillo, mora, totumillo, guatacaro, naranjillo, apamate, y angelino con otras muchos conocidos por su dura-

cion y solidez, ó por la tersura y hermoso color labrados, para muebles y adornos y no se conocen minerales algunos á excepcion del yeso, y el almagre.

DIVISION TERRITORIAL.

Se compone este canton de dos parroquias inclusa la de su denominacion que son Guarenas y Guatire. De la primera ya se ha dado noticia de su posicion, y la segunda, està en una altura entre los rios Guatire y Pacairigua, con el mismo temperamento cálido y saludable de la cabeza.

POBLACION.

Del censo practicado en 1825 resulta que este canton numeraba la poblacion que presenta el siguiente cuadro.

*Censo de la poblacion del canton de Guarenas en el año de 1825.*

| PARROQUIAS,                            | Guarenas y Guatire. |
|----------------------------------------|---------------------|
| Eclesiásticos seculares.               | 3                   |
| Hombres casados,                       | 444                 |
| Mugeres casadas,                       | 525                 |
| Jóvenes y párbulos menores de 16 años. | 742                 |
| Hombres solteros de 16 á 50 años,      | 410                 |
| Hombres solteros de mas de 50 años,    | 44                  |
| Mugeres solteras y párbulas,           | 1311                |
| Esclavos casados,                      | 180                 |
| Esclavas casadas,                      | 189                 |
| Esclavos solteros y párbulos,          | 360                 |
| Esclavas solteras y párbulas,          | 420                 |
| <i>Totales.</i>                        | 4628                |

El que se hizo en 1829 da los siguientes resultados.

*CUADRO de la poblacion del canton de Guarenas en el cen-  
so de 1829.*

|                       | <i>LIBRES</i> | <i>Totales.</i>   |
|-----------------------|---------------|-------------------|
| Hombres hasta 50 años | 1,462         |                   |
| Mugeres hasta id. id. | 1,815         |                   |
| Ancianos.             | 264           |                   |
| Ancianas.             | 284           |                   |
| Niños hasta 14 años.  | 1,255         |                   |
| Niñas hasta id.       | 1,163         |                   |
|                       | <hr/>         | 6.243             |
| Casados.              | 866           |                   |
| Casadas.              | 860           |                   |
| Solteros.             | 2.035         |                   |
| Solteras.             | 2.142         |                   |
| Viudos.               | 68            |                   |
| Viudas.               | 272           |                   |
|                       | <hr/>         | 6.243             |
| <i>ESCLAVOS.</i>      |               |                   |
| Casados.              | 297           |                   |
| Casadas.              | 277           |                   |
| Solteros.             | 463           |                   |
| Solteras.             | 419           |                   |
| Viudos.               | 14            |                   |
| Viudas.               | 38            |                   |
| Manumisos,            | 231           |                   |
| Manumisas.            | 218           |                   |
|                       | <hr/>         | 1.957             |
| <i>Total general.</i> |               | <hr/> <hr/> 8.200 |

Y en 1833 se presentan los siguientes.



| NOMBRE DE LAS PARROQUIAS. | Solteros Libres.       |             |             |             |               | Solteras Libres.       |             |             |             |               | Total de Libres. |             |
|---------------------------|------------------------|-------------|-------------|-------------|---------------|------------------------|-------------|-------------|-------------|---------------|------------------|-------------|
|                           | Hasta 10 años de edad. | De 10 á 16. | De 16 á 45. | De 45 á 60. | De 60 arriba. | Hasta 10 años de edad. | De 10 á 16. | De 16 á 45. | De 45 á 60. | De 60 arriba. |                  |             |
| Guarenas.                 | 460                    | 178         | 267         | 83          | 15            | 402                    | 202         | 340         | 109         | 40            | 409              | 2819        |
| Guatire.                  | 242                    | 198         | 134         | 98          | 75            | 215                    | 186         | 164         | 68          | 96            | 205              | 1551        |
| <b>TOTAL GRAL.</b>        | <b>702</b>             | <b>376</b>  | <b>401</b>  | <b>181</b>  | <b>90</b>     | <b>617</b>             | <b>388</b>  | <b>504</b>  | <b>177</b>  | <b>136</b>    | <b>614</b>       | <b>4370</b> |

| NOMBRE DE LAS PARROQUIAS. | Solteros Esclavos.     |             |             |             |               | Solteras Esclavas.     |             |             |             |               | Total de Esclavos. | Total de almas en cada parroquia. |              |
|---------------------------|------------------------|-------------|-------------|-------------|---------------|------------------------|-------------|-------------|-------------|---------------|--------------------|-----------------------------------|--------------|
|                           | Hasta 10 años de edad. | De 10 á 16. | De 16 á 45. | De 45 á 60. | De 60 arriba. | Hasta 10 años de edad. | De 10 á 16. | De 16 á 45. | De 45 á 60. | De 60 arriba. |                    |                                   |              |
| Guarenas.                 | 0                      | 38          | 01          | 7           | 0             | 0                      | 25          | 91          | 9           | 0             | 69                 | 348                               | 3.356        |
| Guatire.                  | 0                      | 183         | 180         | 93          | 94            | 0                      | 142         | 197         | 14          | 1             | 161                | 889                               | 3.668        |
| <b>TOTAL GRAL.</b>        | <b>0</b>               | <b>171</b>  | <b>241</b>  | <b>100</b>  | <b>96</b>     | <b>0</b>               | <b>167</b>  | <b>288</b>  | <b>23</b>   | <b>1</b>      | <b>230</b>         | <b>1237</b>                       | <b>7.024</b> |

Por las notas estadísticas pasadas por el gefe político canton se presentan estos datos.

|                             |   |   |   |                |
|-----------------------------|---|---|---|----------------|
| Hombres.                    | , | , | , | 1962           |
| Mugeres.                    | , | , | , | 2115           |
| Niños.                      | , | , | , | 1286           |
| Niñas.                      | , | , | , | 1118           |
| Que hacen un total de       | , | , | , | <u>5481</u> ha |
| De ellos hay Eclesiásticos. | , | , | , | 2              |
| Casados.                    | , | , | , | 1000           |
| Esclavos.                   | , | , | , | 1503           |
| Peones de campo.            | , | , | , | 900            |

La poblacion industrial es la siguiente.

|               |   |   |   |           |
|---------------|---|---|---|-----------|
| Cirujanos.    | , | , | , | 3         |
| Boticarios.   | , | , | , | 1         |
| Albañiles.    | , | , | , | 7         |
| Carpinteros.  | , | , | , | 8         |
| Sastres.      | , | , | , | 5         |
| Zapateros.    | , | , | , | 20        |
| Herreros.     | , | , | , | 10        |
| Plateros.     | , | , | , | 3         |
| Tejeros.      | , | , | , | 9         |
| Talabarteros. | , | , | , | 1         |
| Barberos.     | , | , | , | 2         |
| Toneleros.    | , | , | , | 2         |
| Pintores.     | , | , | , | 1         |
| Alfareros.    | , | , | , | 6         |
| Albarderos.   | , | , | , | 3         |
| Faroleros.    | , | , | , | 1         |
| <i>Total.</i> | , | , | , | <u>82</u> |

Han nacido en el año de 1832, á 33, 246 niños y fallecido en el mismo tiempo 153 personas de todas edades de que res el movimiento de 93 en la poblacion.

MAPA ESTADÍSTICO FORMADO POR EL SR.  
CODAZZI.

| Parroquias.   | Pobl.       | Gand.<br>vacuno. | Lanr. y<br>cabrio. | Mulas.     | Cablls.    | Burr.      |
|---------------|-------------|------------------|--------------------|------------|------------|------------|
| Guareñas.     | 3356        | 230              | 250                | 150        | 150        | 300        |
| Petare.       | 3668        | 300              | 100                | 260        | 230        | 320        |
| <b>Total.</b> | <b>7024</b> | <b>530</b>       | <b>350</b>         | <b>410</b> | <b>380</b> | <b>620</b> |

EDUCACION PUBLICA.

Tiene planteada una escuela de primeras letras servida por Sr. Francisco Lovera con 48 alumnos, y dotada con 30 pesos mensuales que se pagan de los fondos municipales,

RENTAS.

Las rentas que produjo este canton en el año fueron 1732 pesos, y sus gastos acendieron á 2059, que para cubrirlos ha sido necesario que supliera el fondo provincial la diferencia de 328 ps.

CAMINOS.

*Itinerario del canton de Guareñas.*

De Guareñas à Petare.

|                           |           |          |                     |
|---------------------------|-----------|----------|---------------------|
| Petare,                   | villa.    | 5        | tres sextos.        |
| De Guareñas à Santa Lucia |           |          |                     |
| Gueyme,                   | desierto. | 1        |                     |
| Pie de la subida,         | id.       | „        | dos sextos.         |
| Quebrada de Gueyme,       | labranza. | „        | cuatro sextos.      |
| Quebrada de Pichao,       | hacienda. | 2        | cuatro sextos.      |
| Santa Lucia,              | villa.    | „        | cinco sextos.       |
| <i>Total.</i>             |           | <u>5</u> | <u>tres sextos.</u> |

De Guareñas à Santa Lucia por Quempis.

|                     |             |          |                   |
|---------------------|-------------|----------|-------------------|
| Quempis,            | haciendas.  | „        | dos sextos.       |
| Trancas,            | vecindario. | 1        |                   |
| Petare,             | parroquia.  | „        | dos sextos.       |
| Trancas,            | vecindario. | „        | tres sextos.      |
| <b>A la vuelta.</b> |             | <u>2</u> | <u>un sextos.</u> |

|                   |               |          |                     |
|-------------------|---------------|----------|---------------------|
|                   | De la vuelta. | 2        | un sexto.           |
| Quebrada Seca,    | id.           | ,,       | tres sextos.        |
| Quempis,          | haciendas.    | ,,       | cuatro sextos.      |
| Pie de la cuesta, | desierto.     | 1        |                     |
| Palmar,           | labranzas.    | 1        | tres sextos.        |
| Rio Guayre,       | haciendas.    | 1        |                     |
| Santa Lucia,      | villa.        | ,,       | cuatro sextos.      |
| <i>Total</i>      |               | <u>7</u> | <u>tres sextos.</u> |

## De Guarenas á Caucagua.

|                |             |          |                      |
|----------------|-------------|----------|----------------------|
| Guatire,       | parroquia.  | 1        | cuatro sextos.       |
| Quempis,       | hacienda.   | 1        | cuatro sextos.       |
| A la Cruz,     | vecindario. | ,,       | dos sextos.          |
| Quebrada Cupo, | labranza.   | 1        |                      |
| Chuspita,      | hacienda.   | 2        | un sexto.            |
| Agua-fria.     | labranza.   | 1        |                      |
| Caucagua,      | villa.      | 2        |                      |
| <i>Total,</i>  |             | <u>9</u> | <u>cinco sextos.</u> |

## De Guarenas á Capaya.

|                |            |           |                |
|----------------|------------|-----------|----------------|
| A Guatire,     | parroquia. | 1         | cuatro sextos. |
| Cara,          | labranza.  | ,,        | tres sextos.   |
| Rodeo,         | id.        | ,,        | tres sextos.   |
| Capayíta,      | id.        | 1         | un sexto.      |
| Reventones,    | desierto.  | 1         |                |
| Chuspita,      | labranza.  | 1         |                |
| Ojo de Agua,   | id.        | ,,        | cuatro sextos. |
| Macanillas,    | id.        | ,,        | cinco sextos.  |
| Quebrada fofa, | id.        | 2         |                |
| Acevedo,       | hacienda.  | ,,        | cuatro sextos. |
| Capaya,        | parroquia. | 1         |                |
| <i>Total.</i>  |            | <u>11</u> |                |

## De Guarenas á los Caracas por una vereda que va á costa.

|              |            |          |                    |
|--------------|------------|----------|--------------------|
| A Guatire,   | parroquia. | 1        | cuatro sextos.     |
| Buena-vista, | labranza.  | 1        | cuatro sextos.     |
| Al frente.   |            | <u>3</u> | <u>dos sextos.</u> |



|                                                         |           |   |          |                     |
|---------------------------------------------------------|-----------|---|----------|---------------------|
| Del frente.                                             | ,         | , | 3        | dos sextos.         |
| io Chirgüita.                                           | desierto. | , |          | cuatro sextos.      |
| umbre,                                                  | id.       |   | 1        | un sexto.           |
| os Caracas ,                                            | hacienda. |   | 2        |                     |
| <i>Total.</i>                                           |           |   | <u>7</u> | <u>un sexto.</u>    |
| De Güarenas á Camburí por una vereda que va á la costa. |           |   |          |                     |
| Mampote, ;                                              | hacienda. |   | 1        |                     |
| uebrada Mampote,                                        | desierto. |   | 1        |                     |
| umbre,                                                  | id.       |   | 2        |                     |
| abecera de Camburí,                                     | id.       |   | ,        | dos sextos.         |
| io Camburí,                                             | id.       |   | 1        | tres sextos.        |
| amburí,                                                 | hacienda, |   | ,        | cuatro sextos.      |
| <i>Total.</i>                                           |           |   | <u>6</u> | <u>tres sextos,</u> |

### CANTON 5.º CAUCAGUA.

El canton de Cauçagua situado, al E. de Caracas confina N. con el de la Guayra, y parte del de Río-chico, al S. con el de Orituco, al E. con el citado de Río-chico, y al O. con los de Guarenas, Santa Lucía, y Ocumare. Su cabecera, que es la villa de su nombre, fué erijida en parroquia eclesiástica en 12 de Junio de 1737 y se halla en una meseta, á cuyo pie corre el rio que toma su denominacion, por una anchura en medio de serranías y bosques. El plano del valle se halla á la altura de 91 varas sobre el nivel del mar á los 10º 0' 40" lat. Norte, y 0º 18' 30" al Oriente del meridiano de Caracas; goza de un temperamento cálido y sano, y el termómetro de Farenheit marca durante el dia 84º y por la noche 74º. Contiene su superficie cincuenta y cuatro leguas cuadradas incultas en su mayor parte.

Las cordilleras que se hallan dentro de los límites de este canton son el cerro de Cáculo, que es el último punto prominente de la serranía del litoral, que arroja acia el S. dos ramales sobre Capaya, y Cauçagua en donde vienen á perderse. Al lado opuesto se hallan las vertientes septentrionales de la

cordillera del interior llamada allí de Altagracia, y Panaquíre, cuyas bases terminan en el río Tuy, y forman la parte montuosa N. S. de este país; al paso que la occidental está cubierta de los cerros que desde los Mariches se ramifica por los cantones de Santa Lucía y Guarenas y vienen á morir cerca de Araguíta en las márgenes del propio Tuy, quedando abierta acia el E. un ancho espacio de desiertos y espesos bosques por el cual corre el río Tuy.

Cruzan este cantón por la parte del N. los ríos Capaya, Merecúre, Chuspíta y Caucaqua, que descienden de la serranía de la costa, ménos este último que viene del cantón de Guarenas. De la serranía del interior que separa los llanos bajan los ríos Taguasa, Macayra, Apa, Cuira, Panaquírite Sapo y Ocoita que todos caen al Tuy, que corre por el centro de este cantón al de Rio-chico, excepto el Ocoita que cae al antiguo alveo del Tuy y forma el río Limón. El Tuy facilita en este territorio catorce leguas de navegacion, y surca en sus aguas diez canoas de transporte.

En sus feraces tierras, se cultiva principalmente el cacao en 219 haciendas de este precioso fruto que cuentan 1.559,91 árboles; 4 plantaciones de café con 30,000 matas: 17 de caña con 40 tablones que producen 470 cargas de papelón 5 alambíques que destilan 230 cargas de aguardiente: un añilería que dá cuatro quintales; cosechándose 230 fanegas de arroz, 2,200 de maiz, y 200 de legumbres, y con abundancia los plátanos, cambures, ñames y otras especies de raíces alimenticias.

Sus bósques, vírgenes en su mayor estension, son ricos de maderas de todas clases de construccion, tintes, resinas, aromas en que se enumeran las especificadas en el anterior cantón, y otras muchas, cuya importancia, uso, y propiedades aun son desconocidas.

Hay en este cantón 34 bueyes para los trapiches 6 mulas de carga, 70 buros destinados al mismo objeto, 50 vacas de leche, 576 cabras, 913 cerdos, y las mismas especies de ani-

ales monteces que se han detallado.

Se ha descubierto una mina de carbon de piedra, sin que hasta el dia se haya dedicado alguna persona á explotarla, siendo de tanta utilidad y ventajas su uso.

#### DIVISION TERRITORIAL.

Se compone este canton de cinco parroquias inclusa la Abecera, á saber, Caucagua, Panaquire, Tapipa, Araguüita y apaya. La primera ya queda descripta en su posicion : segunda se halla entre los valles del Tuy y el rio Panaquito : la tercera en un llano á las orillas del mismo Tuy : la cuarta en un cerrito á orillas de la quebrada de su nombre ; la quinta, en la falda de un cerro á orillas de un hermoso rio que toma su denominacion.

#### POBLACION.

Segun el censo practicado en 1825 numeraba este canton, solo lo componian las parroquias de Tapipa, Panaquire y Araguüita 3456 habitantes ; habiéndosele agregado la de Caucagua que no se espresa su poblacion en los cantones limitros. El siguiente cuadro presenta los detalles de la poblacion en aquel tiempo.

*Censo de la poblacion del canton de Caucagua 5.º de  
la provincia de Caracas en el año de 1825.*

| Parroquias.     | Eclesiásticos |            | Seculares.    |            | Eclesiásticos Regulares. |            | Matrn.      |                               | Pábul. y Jov. hasta 16. años. |                               | Hombres Solt. de 16 á 50 añs. |                  | Hombres solt. de m. de 50 añ. |                           | Mugeres solt. y pábulas.  |                           | Hombres casados.          |                  | Mugeres id. |                           | Esclavos solt. y pábulas. |          | Esclavos solt. y pábulas. |  | Totales. |  |
|-----------------|---------------|------------|---------------|------------|--------------------------|------------|-------------|-------------------------------|-------------------------------|-------------------------------|-------------------------------|------------------|-------------------------------|---------------------------|---------------------------|---------------------------|---------------------------|------------------|-------------|---------------------------|---------------------------|----------|---------------------------|--|----------|--|
|                 | Eclesiásticos | Seculares. | Eclesiásticos | Regulares. | Hombres                  | Casados.   | Mugeres id. | Pábul. y Jov. hasta 16. años. | Hombres Solt. de 16 á 50 añs. | Hombres solt. de m. de 50 añ. | Mugeres solt. y pábulas.      | Hombres casados. | Mugeres id.                   | Esclavos solt. y pábulas. | Esclavos solt. y pábulas. | Esclavos solt. y pábulas. | Esclavos solt. y pábulas. | Hombres casados. | Mugeres id. | Esclavos solt. y pábulas. | Esclavos solt. y pábulas. | Totales. |                           |  |          |  |
| Caucagua.       | 0             | 1          | 182           | 180        | 178                      | 71         | 4           | 267                           | 81                            | 86                            | 224                           | 266              | 1,540                         |                           |                           |                           |                           |                  |             |                           |                           |          |                           |  |          |  |
| Tapipa.         | 0             | 1          | 6             | 9          | 21                       | 7          | 2           | 46                            | 35                            | 35                            | 69                            | 82               | 313                           |                           |                           |                           |                           |                  |             |                           |                           |          |                           |  |          |  |
| Panaquire.      | 0             | 0          | 40            | 40         | 60                       | 30         | 3           | 251                           | 66                            | 66                            | 211                           | 125              | 892                           |                           |                           |                           |                           |                  |             |                           |                           |          |                           |  |          |  |
| Araguaita.      | 0             | 0          | 53            | 34         | 55                       | 17         | 0           | 93                            | 57                            | 57                            | 152                           | 213              | 711                           |                           |                           |                           |                           |                  |             |                           |                           |          |                           |  |          |  |
| <b>Totales.</b> | <b>0</b>      | <b>2</b>   | <b>261</b>    | <b>263</b> | <b>1916</b>              | <b>125</b> | <b>9</b>    | <b>657</b>                    | <b>239</b>                    | <b>244</b>                    | <b>656</b>                    | <b>686</b>       | <b>3.456</b>                  |                           |                           |                           |                           |                  |             |                           |                           |          |                           |  |          |  |

En el censo que se formó en el año de 1829 no se encuentra la poblacion de este canton y por esta causa no se presenta este dato; pero del de 1833; en que se halla inclusa la poblacion de Capaya, se toma el cuadro que sigue.



censo practicado de orden del gobierno en 1835.

| NOMBRE DE LAS PARROQUIAS. | Solteros Libres.       |     |             |    |             |     | Solteras Libres. |     |             |    | Numero de matrimonios. | Total de Libres. |               |  |
|---------------------------|------------------------|-----|-------------|----|-------------|-----|------------------|-----|-------------|----|------------------------|------------------|---------------|--|
|                           | Hasta 10 años de edad. |     | De 10 á 16. |    | De 16 á 45. |     | De 16 á 45.      |     | De 45 á 60. |    |                        |                  | De 60 arriba. |  |
|                           |                        |     |             |    |             |     |                  |     |             |    |                        |                  |               |  |
| Caucaagua.                | 186                    | 49  | 55          | 3  | 6           | 150 | 53               | 89  | 8           | 3  | 307                    | 909              |               |  |
| Macaira.                  | 9                      | 3   | 9           | 1  | 0           | 5   | 4                | 6   | 0           | 2  | 25                     | 64               |               |  |
| Capaya.                   | 132                    | 38  | 95          | 5  | 4           | 122 | 41               | 98  | 26          | 18 | 197                    | 776              |               |  |
| Araguita.                 | 46                     | 12  | 20          | 2  | 1           | 51  | 14               | 27  | 3           | 4  | 76                     | 256              |               |  |
| Panaquire.                | 50                     | 14  | 22          | 0  | 0           | 28  | 6                | 24  | 3           | 2  | 67                     | 196              |               |  |
| Tapipa.                   | 18                     | 6   | 15          | 2  | 2           | 35  | 9                | 15  | 1           | 7  | 56                     | 166              |               |  |
| TOTAL GRAL.               | 421                    | 122 | 216         | 13 | 13          | 391 | 127              | 259 | 41          | 36 | 728                    | 2367             |               |  |

*Continúa la poblacion del canton de Caucaagua en 1835.*

| NOMBRE DE LAS PARROQUIAS. | Solteros               |             |             |             | Esclavos.     |                        |             |             | Solteras Esclavas. |               |            |             | Numero de matrimonios. | Total de Esclavos. | Total de almas en cada parroquia. |
|---------------------------|------------------------|-------------|-------------|-------------|---------------|------------------------|-------------|-------------|--------------------|---------------|------------|-------------|------------------------|--------------------|-----------------------------------|
|                           | Hasta 10 años de edad. | De 10 á 16. | De 16 á 45. | De 45 á 60. | De 60 arriba. | Hasta 10 años de edad. | De 10 á 16. | De 16 á 45. | De 45 á 60.        | De 60 arriba. |            |             |                        |                    |                                   |
| Caucaagua.                | 129                    | 47          | 113         | 4           | 2             | 156                    | 64          | 167         | 18                 | 1             | 205        | 906         | 1.815                  |                    |                                   |
| Macairá.                  | 24                     | 6           | 13          | 1           | 0             | 19                     | 7           | 15          | 1                  | 0             | 31         | 117         | 181                    |                    |                                   |
| Capaya.                   | 85                     | 35          | 35          | 4           | 3             | 90                     | 29          | 73          | 6                  | 6             | 128        | 514         | 1.290                  |                    |                                   |
| Araguita.                 | 63                     | 16          | 28          | 0           | 3             | 61                     | 12          | 48          | 13                 | 4             | 58         | 306         | 562                    |                    |                                   |
| Panaquire.                | 58                     | 20          | 47          | 14          | 0             | 53                     | 12          | 72          | 5                  | 1             | 79         | 361         | 557                    |                    |                                   |
| Tapipa.                   | 20                     | 7           | 18          | 3           | 1             | 24                     | 9           | 19          | 2                  | 4             | 35         | 142         | 308                    |                    |                                   |
| <b>TOTAL GRAL.</b>        | <b>379</b>             | <b>131</b>  | <b>274</b>  | <b>26</b>   | <b>9</b>      | <b>403</b>             | <b>133</b>  | <b>394</b>  | <b>45</b>          | <b>16</b>     | <b>536</b> | <b>2346</b> | <b>4.7013</b>          |                    |                                   |

De las noticias estadísticas que ha recibido la Sociedad del  
 fe político de aquel canton se han sacado los pormenores  
 e se espresan.

|                    |   |   |   |                    |
|--------------------|---|---|---|--------------------|
| Hombres.           | , | , | , | 1669               |
| Mugeres.           | , | , | , | 2998               |
| Niños.             | , | , | , | 574                |
| Niñas.             | , | , | , | 584                |
| Hacen un total de, |   |   |   | <u>5425</u> habit. |

|                             |   |   |      |
|-----------------------------|---|---|------|
| De ellos hay, Eclesiásticos | , | , | 1    |
| Casados,                    | , | , | 646  |
| Esclavos de todas edades.   | , | , | 1634 |
| Peones.                     | , | , | 586  |

## POBLACION INDUSTRIAL.

|               |   |   |   |          |
|---------------|---|---|---|----------|
| Cirujanos.    | , | , | , | 1        |
| Albañiles.    | , | , | , | 4        |
| Carpinteros.  | , | , | , | 4        |
| Zapateros:    | , | , | , | 8        |
| Herreros.     | , | , | , | 6        |
| Tejeros.      | , | , | , | <u>2</u> |
| <i>Total.</i> |   |   |   | 25       |

Han nacido en este territorio 138 niños de ámbos sexos, du-  
 te el año de 1832 á 1833, y han muerto en el mismo períó-  
 31 personas de todas edades, quedando un aumento de 107  
 individuos.

ADRO ESTADISTICO FORMADO POR EL SR.  
 CODAZZI.

| <i>roquias.</i> | <i>Pobl.</i> | <i>Gand.</i><br><i>vacuno.</i> | <i>Lanr. y</i><br><i>cabrio.</i> | <i>Mulas.</i> | <i>Cablls.</i> | <i>Burr.</i> |
|-----------------|--------------|--------------------------------|----------------------------------|---------------|----------------|--------------|
| acagua.         | 1996         | 150                            | 200                              | 14            | 16             | 40           |
| agüita.         | 262          | 35                             | 50                               | 5             | 5              | 30           |
| apa.            | 308          | 0                              | 80                               | 0             | 1              | 2            |
| naquire.        | 557          | 6                              | 0                                | 0             | 1              | 3            |
| aya.            | 1290         | 95                             | 50                               | 6             | 6              | 55           |
| <i>Totales.</i> | 4713         | 286                            | 380                              | 25            | 29             | 110          |

## EDUCACION PUBLICA.

Está establecida en la cabecera de este canton una escuela de primeras letras, servida por el sr. Francisco Marqués con la asignacion de 30 pesos mensuales, y enseña en ella á 38 alumnos.

## RENTAS.

Los fondos provinciales apénas ingresan de este canton 844 pesos cuando sus gastos montan á 1812 pesos supliéndose el deficit de las rentas comunes de la provincia.

## CAMINOS.

*Itinerario del canton de Caucaagua.*

De Caucaagua á Guarenas.

|                                   |          |                       |
|-----------------------------------|----------|-----------------------|
| De Caucaagua á Chuspíta hacienda. | 2        | cinco sextos.         |
| A Guarenas, villa.                | 6        | cinco sextos.         |
| <i>Total,</i>                     | <u>9</u> | <u>cuatro sextos.</u> |

De Caucaagua á Guarenas por la montaña de Capaya.

|                                           |           |                |
|-------------------------------------------|-----------|----------------|
| De Caucaagua al rio Merecure, labranza.,, |           | cuatro sextos. |
| Quebrada la Cruz, hacienda.               | 1         | dos sextos.    |
| Quebrada Aramina, desierto.               | 1         |                |
| Quebrada Yaguapa, id.                     | 1         |                |
| Quebrada Fofa, labranza.                  | ,,        | cuatro sextos. |
| Macanilla, , id.                          | 2         |                |
| Ojo de Agua, , id.                        | ,,        | cinco sextos.  |
| Chuspíta, , pulpería.                     | ,,        | cuatro sextos. |
| Reventones, , desierto.                   | 1         |                |
| Capayita, , labranza.                     | 1         |                |
| Rodeo, , id.                              | 1         | un sexto.      |
| Cara, , id.                               | ,,        | tres sextos.   |
| Guatire, , parroquia.                     | ,,        | tres sextos.   |
| Guarenas, , villa.                        | 1         | cuatro sextos. |
| <i>Total.</i>                             | <u>14</u> |                |

De Caucaagua á Curiepe.

|                                   |    |
|-----------------------------------|----|
| De Caucaagua á Yaguapa, quebrada. | 4. |
| Al frente, , ,                    | 4  |



|                            |            |          |                       |
|----------------------------|------------|----------|-----------------------|
| Del frente,                | ,          | 4        |                       |
| cevedo,                    | hacienda.  | ,,       | cuatro sextos.        |
| capaya,                    | parroquia. | 1        |                       |
| ltimo paso del rio Capaya, | labranzas. | 1        |                       |
| uebrada Guaratalupe,       | desierto.  | 1        |                       |
| aricpe.                    | parroquia. | 1        |                       |
| <i>Total</i>               |            | <u>8</u> | <u>cuatro sextos.</u> |

|                          |            |          |                     |
|--------------------------|------------|----------|---------------------|
| De Caucahua á Tacarigua. |            |          |                     |
| e Caucahua á Capaya,     | parroquia. | 5        | cuatro sextos.      |
| urupa,                   | haciendas. | 1        | tres sextos.        |
| acarigua.                | parroquia. | 1        | dos sextos.         |
| <i>Total.</i>            |            | <u>8</u> | <u>tres sextos.</u> |

|                                        |             |          |                     |
|----------------------------------------|-------------|----------|---------------------|
| De Caucahua á Tacarigua por Panaquire. |             |          |                     |
| e Caucahua á Agua-negra,               | labranza.,, |          | cuatro sextos.      |
| apipa,                                 | parroquia.  | 1        |                     |
| loreno,                                | hacienda.   | 1        |                     |
| panaquire,                             | parroquia.  | 1        | dos sextos.         |
| año claro,                             | desierto.   | 1        | dos sextos.         |
| io Merecure,                           | id.         | ,,       | tres sextos.        |
| uebrada la Cruz.                       | id.         | 1        |                     |
| an Vicente.                            | hacienda.   | 1        | un sexto.           |
| acarigua.                              | parroquia.  | ,,       | tres sextos.        |
| <i>Total.</i>                          |             | <u>8</u> | <u>tres sextos.</u> |

|                          |             |           |                     |
|--------------------------|-------------|-----------|---------------------|
| De Caucahua à Rio-chico. |             |           |                     |
| e Caucahua á Panaquire,  | parrq.      | 4         |                     |
| io Sapo,                 | hacienda.   | 1         | un sexto.           |
| imon,                    | vecindario. | 1         | dos sextos.         |
| año Basura,              | hacienda.   | ,,        | cinco sextos.       |
| odriguez,                | hacienda.   | ,,        | cuatro sextos.      |
| toyano,                  | id.         | ,,        | cuatro sextos.      |
| aso de San José.         | id.         | 1         |                     |
| io-chico,                | villa.      | ,,        | cinco sextos.       |
| <i>Total.</i>            |             | <u>10</u> | <u>tres sextos.</u> |

De Caucahua al Guapo.

|                                        |            |   |             |
|----------------------------------------|------------|---|-------------|
| De Caucaagua á Panaquire, parroquia. 4 |            |   |             |
| Rio Sapo.                              | hacienda.  | 1 | un sexto.   |
| Rio Ocoita.                            | labranza.  | 1 | dos sextos. |
| Quebrada Urape,                        | desierto.  | „ | dos sextos. |
| Guapo,                                 | parroquia. | 2 | dos sextos. |
| <i>Total.</i>                          |            | 9 | un sexto.   |

## De Caucaagua à Orituco por Cuira.

|                                                      |             |    |                |
|------------------------------------------------------|-------------|----|----------------|
| De Caucaagua á Aguanegra, labranza. „ cuatro sextos. |             |    |                |
| Santo Domingo,                                       | vecindario, | 1  |                |
| Rio arriba.                                          | desierto.   | 1  | dos sextos.    |
| Rio Apa,                                             | labranza.   | „  | dos sextos.    |
| Quebrada Maria,                                      | desierto.   | 1  | dos sextos.    |
| Sepultura,                                           | labranza.   | 1  | dos sextos.    |
| Santa Agueda,                                        | id.         | 2  | dos sextos.    |
| Piedra pintada,                                      | id.         | 1  |                |
| Javillal,                                            | vecindario, | „  | cuatro sextos. |
| Guataparo,                                           | id.         | 1  |                |
| Apamate,                                             | labranza.   | „  | cuatro sextos. |
| Ypare,                                               | id.         | 1  | tres sextos.   |
| Altagracia,                                          | parroquia,  | 1  | tres sextos.   |
| Orituco,                                             | villa.      | 1  |                |
| <i>Total.</i>                                        |             | 15 | cuatro sextos. |

## De Caucaagua á Santa Lucía.

|                                                  |            |    |                |
|--------------------------------------------------|------------|----|----------------|
| De Caucaagua á Mazon, hacienda. „ cuatro sextos. |            |    |                |
| Casupo.                                          | id.        | „  | cuatro sextos. |
| Conoropa,                                        | hacienda.  | „  | cinco sextos.  |
| Araguitta,                                       | parroquia. | „  | cinco sextos.  |
| Santa Lucía,                                     | villa.     | 7  | un sexto.      |
| <i>Total.</i>                                    |            | 10 | un sexto.      |

## De Caucaagua á Orituco por Taguasa.

|                                                      |           |   |              |
|------------------------------------------------------|-----------|---|--------------|
| De Caucaagua á Agua negra, hacienda „ cuatro sextos. |           |   |              |
| San Francisco,                                       | id.       | 1 | tres sextos. |
| Rodéo,                                               | desierto. | 1 |              |
| Dos brazos,                                          | id.       | 2 |              |
| Al frente.                                           |           | 5 | un sexto.    |

|               |   |            |           |                      |
|---------------|---|------------|-----------|----------------------|
| Del frente.   | , | ,          | 5         | un sexto.            |
| Conoropa,     | , | hacienda.  | 4         |                      |
| Uberító,      | , | id.        | ,         | tres sextos.         |
| Altagraeia,   | , | parroquia. | 1         | un sexto.            |
| Orituco,      | , | villa.     | 1         |                      |
| <i>Total.</i> |   |            | <u>11</u> | <u>cinco sextos.</u> |

### CANTON 6.º RIO-CHICO.

La posicion de este canton es al E. de la capital y confina por el N. en pequeña parte con el de la Guayra y el mar de las Antillas, por el S. con los de Orituco y Chaguaramas, por el E. con los de Píritu y Onoto de la provincia de Barcelona, y por el O. con el de Caucagua. La cabecera, que es la villa así llamada, fue erijida en parroquia eclesiástica en el año de 1792 cituada á la orilla del rio que le da su mismo nombre en un terreno bajo á solo 10 yrs. de elevacion sobre el nivel del mar del cual dista la poblacion poco mas de una legua en línea recta. Su temperamento es en parte fresco y sano, aunque poco habitada, y lo demas cultivado es cálido y en el invierno mal sano. El termómetro de Farenheit sube al 89° durante el dia, y baja á solo 80.º por la noche: se halla á los 10.º 15' 40" N. y á O.º 56' 5" al Oriente del meridiano de Caracas. El territorio de su comprehencion es de 319 leguas cuadradas.

Se encuentran en él la cordillera del interior en su término en el Unare. Este terreno desierto y montuoso forma una cuarta parte del país. Por la parte meridional de esta serranía no se hallan inmediatamente los llanos, sino una estensa y desierta montaña que forma grupos de colinas de mediana altura, este país salvaje ocupá la mitad del canton bajo el nombre de montañas de Guanape, Guarive y Tamañaco, tomando la denominacion de los rios que las atraviesan. La última cuarta parte es un terreno cenagoso entre la costa y la serranía. Por este bajo terreno cae el rio Curiepe al mar despues

de haber anegado aquel y se pierde cerca de este el río Capaya. Con las aguas de los ríos Tuy y Limon denominado después San José acontece lo mismo que con las del primero y desembocan juntos al mar por la pica llamada de Castro dando ántes á este territorio seis leguas de navegacion el primero, y siete el segundo. El Río-chico y el Guapo van juntos al mar bajo el falso nombre de boca del Tuy dando cada uno seis leguas de navegacion. Los ríos Guaribe, Bucaral, Suapire y Cupira van unidos al mar con el nombre de Machurucuto, el Uchire y el Quisacual caen también juntos al mar con la denominacion del primero. Los ríos Chaves Purgüey y Tocuyo desaguan en la laguna de Unare que por el caño la Pesquería comunica con este último. Aquí se encuentran también las lagunas Tacarigua y la indicada de Unare, cuya descripcion se ha hecho ya. Por último los ríos Guanape y Guarive caen al expresado Unare separadamente.

El principal producto de este canton es el cacao á que casi esclusivamente están dedicados sus habitantes cultivándose estensas, y frondosas arbolédas de este fruto en 326 haciendas que por un cálculo aproximado numeran 3.589.000 árboles, sin que sea necesario costear aseQUIAS para su riego, por que la humedad de sus planos las hace no solo innecesarias, sino que para lograr las plantaciones tienen que abrir sus dueños largos y costosos desagües denominados *sangrias ó madres* para que por ellos fluya el agua de que abunda el terreno, y quede en la proporcionada humedad que sostenga la vegetacion del cacao y del bucáre que le sirve de sombra. Por esto es que las cosechas que se recojen de este valle son tan abundantes, que los árboles se cubren de masorcas desde sus raíces, y serian sus dueños los mas poderosos cosecheros, si por desgracia no se espermentase frecuentemente el daño que causan las lluvias de Noviembre á Febrero denominadas de nortes que secan las masorcas de un día á otro, y se conoce con el nombre de *pasmason*.

También se cultiva la caña en 8 trapiches que no pode-



mos designar su importancia, como ni tampoco la de las plantaciones de café que hay en la parroquia de Cupira, ni el producto de maiz, arroz, legumbres, y otras por no haber enviado el gefe político de aquel canton las noticias que se le pidieron repetidas veces; pero puede asegurarse que la feracidad de los terrenos de este canton ocupa el primer lugar en toda la provincia.

Segun las noticias tomadas por el Sr. Codazzi tiene este canton 573 cabezas de ganado vacuno; 1065 del lanar y cabrio; 55 mulas; 126 caballos; y 204 burros, todos para el consumo y tráfico interior de los habitantes, pues los trasportes de frutos se hacen por el mar á la Guayra en donde se vende una gran parte de las cosechas de cacao y otra se negocia en el mismo canton por los comerciantes que tienen alli establecidas algunas casas de efectos de mercería cen este objeto.

#### DIVISION TERRITORIAL.

Se divide este territorio en siete parroquias á saber, Riochico, Curiepe, Tacarigua ó Mamporal, Guapo, Cupira Uchire, y Guanape, á que se han agregado dos mas que son Sabána de Uchire, y Guaribe. La primera está situada como queda dicho: la segunda, en un bajo circulado de alturas á orillas del rio de su nombre: la tercera, en una montaña á las márgenes del rio de Capaya: la cuarta, en otro bosque junto al rio Guapo: la quinta, lo mismo que la anterior junto al rio Cupira: la sexta, cerca de la playa de la laguna de Unare á orillas del rio Uchire: la séptima, en un llano á inmediaciones del rio Guanape: la octava, en una mesa de sabána alta á las márgenes de una quebrada: y la nona, en medio de una montaña junto al rio de su nombre.

#### POBLACION.

La poblacion que numeró este canton en 1825 en que contaba solo siete parroquias fué de 9344 habitantes segun manifiesta el cuadro que sigue.

## Censo de la población del canton de Rio-chico. 6.º de la provincia de Caracas en el año de 1825.

| Parroquias.     | Eclesiásticos |            | Eclesiásticos Regulares. |             | Matrm.                         |                              | Hombres Sol. de 16 a 50 ans. |                          | Hombres sol. de m. de 50 an. |             | Mujeres sol. y parvulas.  |                           | Esclavos. casados.        |                           | Mujeres id. |          | Esclavos sol. y parvulos. |  | Totales. |  |
|-----------------|---------------|------------|--------------------------|-------------|--------------------------------|------------------------------|------------------------------|--------------------------|------------------------------|-------------|---------------------------|---------------------------|---------------------------|---------------------------|-------------|----------|---------------------------|--|----------|--|
|                 | Seculares.    | Regulares. | Hombres Casados.         | Mujeres id. | Párvul. y Jov. hasta 16. años. | Hombres Sol. de 16 a 50 ans. | Hombres sol. de m. de 50 an. | Mujeres sol. y parvulas. | Hombres casados.             | Mujeres id. | Esclavos sol. y parvulos. | Esclavos sol. y parvulas. | Esclavos sol. y parvulos. | Esclavos sol. y parvulas. | Totales.    | Totales. |                           |  |          |  |
| Rio-chico.      | 0             | 1          | 177                      | 171         | 225                            | 170                          | 14                           | 879                      | 294                          | 329         | 609                       | 613                       | 2,982                     |                           |             |          |                           |  |          |  |
| Marasma.        | 0             | 1          | 85                       | 114         | 112                            | 87                           | 1                            | 195                      | 75                           | 72          | 120                       | 139                       | 951                       |                           |             |          |                           |  |          |  |
| Curipe.         | 1             | 0          | 141                      | 134         | 226                            | 119                          | 15                           | 607                      | 71                           | 69          | 131                       | 157                       | 1,671                     |                           |             |          |                           |  |          |  |
| Tacarigua.      | 1             | 0          | 51                       | 51          | 77                             | 31                           | 12                           | 186                      | 49                           | 52          | 139                       | 161                       | 810                       |                           |             |          |                           |  |          |  |
| Guapo.          | 1             | 0          | 96                       | 100         | 103                            | 131                          | 6                            | 262                      | 46                           | 51          | 138                       | 194                       | 1,128                     |                           |             |          |                           |  |          |  |
| Cupira.         | 0             | 0          | 51                       | 51          | 97                             | 35                           | 6                            | 171                      | 3                            | 3           | 20                        | 24                        | 461                       |                           |             |          |                           |  |          |  |
| Uchire.         | 0             | 0          | 173                      | 178         | 315                            | 96                           | 14                           | 334                      | 4                            | 2           | 14                        | 11                        | 1,341                     |                           |             |          |                           |  |          |  |
| <b>Totales.</b> | <b>3</b>      | <b>2</b>   | <b>774</b>               | <b>799</b>  | <b>1,155</b>                   | <b>619</b>                   | <b>68</b>                    | <b>2,334</b>             | <b>542</b>                   | <b>578</b>  | <b>1,171</b>              | <b>1,299</b>              | <b>9,344</b>              |                           |             |          |                           |  |          |  |

Del censo de 1829 no aparece la población de este canton, y por esta razon no se expresa ; y en el de 1833 resulta con 11,184 habitantes como se vé en el siguiente cuadro.

*Poblacion existente en el canton de Rio-chico segun censo practicado de orden del gobierno en 1833.*

| NOMBRE DE LAS PARROQUIAS. | Solteros Libres.       |             |             |               |    | Solteras Libres.       |             |             | Numero de matrimonios. | Total de Libres. |               |      |
|---------------------------|------------------------|-------------|-------------|---------------|----|------------------------|-------------|-------------|------------------------|------------------|---------------|------|
|                           | Hasta 10 años de edad. |             |             |               |    | Hasta 10 años de edad. |             |             |                        |                  |               |      |
|                           | De 10 á 16.            | De 16 á 45. | De 45 á 60. | De 60 arriba. |    | De 10 á 16.            | De 16 á 45. | De 45 á 60. |                        |                  | De 60 arriba. |      |
| Rio-chico.                | 279                    | 153         | 230         | 49            | 13 | 285                    | 177         | 210         | 75                     | 37               | 180           | 1868 |
| Curipe.                   | 220                    | 111         | 118         | 25            | 8  | 217                    | 95          | 209         | 57                     | 29               | 159           | 1407 |
| Tacarigua.                | 79                     | 38          | 49          | 8             | 7  | 63                     | 40          | 78          | 21                     | 7                | 71            | 532  |
| Guapo.                    | 148                    | 46          | 96          | 18            | 7  | 117                    | 77          | 150         | 33                     | 12               | 112           | 928  |
| Cupira.                   | 139                    | 82          | 83          | 31            | 5  | 124                    | 73          | 73          | 14                     | 11               | 113           | 861  |
| Boca de Uchire.           | 150                    | 70          | 121         | 16            | 14 | 180                    | 35          | 64          | 6                      | 3                | 66            | 791  |
| Sbn. de Uchire.           | 38                     | 49          | 54          | 3             | 1  | 75                     | 49          | 49          | 8                      | 6                | 104           | 540  |
| Guanape.                  | 81                     | 57          | 50          | 2             | 1  | 109                    | 50          | 67          | 12                     | 5                | 76            | 566  |
| Guaribe.                  | 136                    | 58          | 76          | 23            | 3  | 173                    | 78          | 91          | 11                     | 8                | 116           | 889  |
| TOTAL GRAL.               | 1270                   | 644         | 877         | 175           | 59 | 1343                   | 674         | 991         | 237                    | 118              | 997           | 8382 |

# Continúa la población del cantón de Rio-chico en 1833.

| NOMBRE DE LAS PARROQUIAS. | Solteros               |             |             |             |               | Solteras               |             |             |             |               | Solteras Esclavas. | Número de matrimonios. | Total de Esclavos | Total de almas en cada parroquia. |
|---------------------------|------------------------|-------------|-------------|-------------|---------------|------------------------|-------------|-------------|-------------|---------------|--------------------|------------------------|-------------------|-----------------------------------|
|                           | Hasta 10 años de edad. | De 10 á 16. | De 16 á 45. | De 45 á 60. | De 60 arriba. | Hasta 10 años de edad. | De 10 á 16. | De 16 á 45. | De 45 á 60. | De 60 arriba. |                    |                        |                   |                                   |
| Rio-chico.                | 247                    | 109         | 203         | 93          | 13            | 254                    | 115         | 233         | 109         | 19            | 131                | 1657                   | 3.525             |                                   |
| Curipe.                   | 69                     | 28          | 57          | 17          | 3             | 68                     | 18          | 100         | 11          | 6             | 17                 | 406                    | 1.813             |                                   |
| Tacarigua.                | 89                     | 46          | 64          | 7           | 4             | 84                     | 39          | 72          | 13          | 3             | 37                 | 497                    | 1.029             |                                   |
| Guapo.                    | 33                     | 16          | 29          | 0           | 0             | 29                     | 27          | 21          | 8           | 1             | 7                  | 178                    | 1106              |                                   |
| Chupira.                  | 4                      | 6           | 3           | 0           | 0             | 8                      | 2           | 6           | 1           | 1             | 2                  | 35                     | 896               |                                   |
| Boca de Uchire            | 0                      | 0           | 0           | 0           | 0             | 0                      | 0           | 0           | 0           | 0             | 0                  | 0                      | 791               |                                   |
| Sbna. de Uchire           | 3                      | 0           | 0           | 0           | 0             | 0                      | 1           | 1           | 9           | 0             | 0                  | 5                      | 545               |                                   |
| Guanape.                  | 3                      | 1           | 1           | 1           | 0             | 4                      | 0           | 10          | 1           | 0             | 1                  | 23                     | 589               |                                   |
| Guaribe.                  | 1                      | 0           | 0           | 0           | 0             | 0                      | 0           | 0           | 0           | 0             | 0                  | 1                      | 890               |                                   |
| <b>TOTAL GRAL.</b>        | <b>449</b>             | <b>206</b>  | <b>357</b>  | <b>118</b>  | <b>20</b>     | <b>442</b>             | <b>202</b>  | <b>443</b>  | <b>143</b>  | <b>30</b>     | <b>195</b>         | <b>2802</b>            | <b>11.184</b>     |                                   |



Son estos los únicos datos que pueden presentarse, por el motivo ántes anunciado, cuya falta solo puede suplirse con las noticias adquiridas por el Sr. Codazzi de que hemos tomado las indicaciones hechas y comprende el cuadro siguiente:

CUADRO ESTADISTICO FORMADO POR EL SR.  
CODAZZI.

| Parroquias.    | Pobl. | Gand.<br>vacuno. | Lanr.y<br>cabrio. | Mulas. | Cablls. | Burr. |
|----------------|-------|------------------|-------------------|--------|---------|-------|
| Rio-chico.     | 3430  | 80               | 30                | 20     | 25      | 30    |
| Curiepe.       | 1650  | 12               | 25                | 10     | 25      | 12    |
| Tacarigua.     | 701   | 25               | 40                | 12     | 20      | 20    |
| Guapo.         | 900   | 12               | 50                | 0      | 10      | 12    |
| Cupira.        | 900   | 40               | 20                | 6      | 6       | 40    |
| Uchire.        | 800   | 60               | 400               | 1      | 4       | 25    |
| Sab.de Uchire. | 600   | 40               | 50                | 4      | 7       | 25    |
| Guanape.       | 461   | 300              | 200               | 12     | 25      | 30    |
| Guaribe.       | 800   | 4                | 250               | 0      | 4       | 10    |
| <i>Total.</i>  | 10242 | 573              | 1065              | 65     | 126     | 204   |

EDUCACION PUBLICA.

En la cabecera de este canton se halla planteada una escuela de primeras letras servida por el sr. José Gonzales con 36 alumnos y dotada por el fondo municipal con 50 pesos mensuales.

RENTAS.

No posemos noticia alguna sobre las rentas que produce este canton á los fondos de la provincia, ni tampoco de sus gastos en el año.

CAMINOS.

*Itinerario del canton de Rio-chico.*

De Rio-chico al puerto de Chirimene.

|              |   |             |   |                |
|--------------|---|-------------|---|----------------|
| A Paparo,    | , | vecindario. | 1 | cuatro sextos. |
| Caño Madrid, | , | desierto.   | 1 | un sexto.      |
| Aguasal,     | , | pescadores. | 1 |                |
| Higuerote,   | , | vecindario. | „ | dos sextos.    |
| A la vuelta. |   |             | 4 | un sexto.      |

|                        |           |          |                    |
|------------------------|-----------|----------|--------------------|
| De la vuelta.          |           | 4        | un sexto.          |
| Quebrada seca,         | desierto. | 1        |                    |
| Ensenada del Carenero, | id.       | 1        |                    |
| Quebrada Chirimene,    | id.       | 1        | dos sextos.        |
| Chirimene,             | labranza. | „        | cinco sextos.      |
| <i>Total.</i>          |           | <u>8</u> | <u>dos sextos.</u> |

## A Caruao.

|                |             |           |                      |
|----------------|-------------|-----------|----------------------|
| Al Aguasal,    | pescadores. | 3         | cinco sextos.        |
| Curiepe,       | parroquia.  | 2         | tres sextos.         |
| Quebrada seca, | desierto.   | 2         | cuatro sextos.       |
| Rio Aricagua,  | id.         | 2         | un sexto.            |
| Quebrada,      | id.         | 1         |                      |
| Rio Chuspa,    | id.         | 1         |                      |
| Caruao,        | parroquia.  | „         | cuatro sextos.       |
| <i>Total.</i>  |             | <u>13</u> | <u>cinco sextos.</u> |

## A Capaya por Curiepe.

|               |            |          |                    |
|---------------|------------|----------|--------------------|
| Curiepe,      | parroquia. | 6        | dos sextos.        |
| Capaya,       | id.        | 3        |                    |
| <i>Total.</i> |            | <u>9</u> | <u>dos sextos.</u> |

## A Capaya por Tacarigua.

|                    |             |          |               |
|--------------------|-------------|----------|---------------|
| Paso San José,     | hacienda.   | „        | cinco sextos. |
| Paso de Bergantín, | id.         | 1        | dos sextos.   |
| Mamporal,          | vecindario. | 2        |               |
| Tacarigua,         | parroquia.  | 1        |               |
| Capaya,            | id.         | 2        | cinco sextos. |
| <i>Total.</i>      |             | <u>8</u> |               |

## A Panaquire.

|            |            |   |              |
|------------|------------|---|--------------|
| Panaquire, | parroquia. | 6 | tres sextos. |
|------------|------------|---|--------------|

## A Orituco.

|             |            |   |                |
|-------------|------------|---|----------------|
| Casaña,     | hacienda.  | 1 |                |
| Caño Navas, | id.        | 1 | tres sextos.   |
| Caño Añil,  | id.        | 1 |                |
| Guapo,      | parroquia. | „ | cuatro sextos. |
| Al frente.  |            | 4 | un sexto.      |

|                |             |           |                     |
|----------------|-------------|-----------|---------------------|
| Del frente,    |             | 4         | un sexto,           |
| Araya,         | labranza.   | 1         |                     |
| Guaya,         | id.         | „         | cuatro sextos.      |
| Rio Guapo,     | id.         | 1         |                     |
| Sabana-grande, | id.         | 2         |                     |
| Javillal,      | vecindario. | 2         |                     |
| Ypare,         | labranzas.  | 3         | un sexto.           |
| Orituco,       | villa.      | 2         | tres sextos.        |
| <i>Total,</i>  |             | <u>16</u> | <u>tres sextos.</u> |

## A Piritu.

|                     |             |           |                  |
|---------------------|-------------|-----------|------------------|
| Garrapata,          | vecindario. | 1         |                  |
| Boca vieja del Tuy, | pescadores. | „         | tres sextos.     |
| Boca de Tacarigua,  | id.         | 1         |                  |
| Boca vieja,         | desierto.   | 4         |                  |
| Machurucuto,        | vecindario. | 1         |                  |
| Boca de Uchire,     | parroquia.  | 4         | dos sextos.      |
| Matillo,            | pescadores. | 3         | cinco sextos.    |
| Boca de Unare,      | casas.      | 1         |                  |
| Piritu,             | villa.      | 4         | tres sextos.     |
| <i>Total.</i>       |             | <u>21</u> | <u>un sexto.</u> |

## A Onoto.

|                        |             |           |                      |
|------------------------|-------------|-----------|----------------------|
| Boca de Tacarigua,     | vecindario. | 2         | tres sextos.         |
| Boca vieja,            | desierto.   | 4         |                      |
| Upira,                 | parroquia.  | 1         | cuatro sextos.       |
| Uapire,                | hacienda.   | „         | un sexto.            |
| Uolidad,               | labranzas.  | 1         | dos sextos.          |
| Uio Uchire,            | desierto.   | 2         | dos sextos.          |
| Uio Quisaqual,         | id.         | 1         | dos sextos.          |
| Uona. de Uchire,       | parroquia.  | „         | tres sextos.         |
| Uel Cerro,             | hacienda.   | 1         | tres sextos.         |
| Uuanape,               | parroquia.  | 1         | tres sextos.         |
| Uuedrada de la cuesta, | desierto.   | 1         | dos sextos.          |
| Uuebrada Emporradora,  | id.         | 1         | tres sextos.         |
| A la vuelta.           |             | <u>20</u> | <u>cinco sextos.</u> |

|                     |            |           |                |
|---------------------|------------|-----------|----------------|
| De la vuelta.       |            | 20        | cinco sextos.  |
| Guarive,            | parroquia. | 1         | un sexto.      |
| Quebrada Platanal,  | desierto.  | 1         |                |
| Caño los Indios,    | id.        | 3         |                |
| Quebrada la Piedra, | id.        | 1         | cuatro sextos. |
| Quebrada Jaquima,   | id.        | 1         |                |
| Laguna Caballo,     | id.        | 1         |                |
| Paso Cují,          | labranzas. | „         | cuatro sextos. |
| Onoto,              | villa.     | „         | dos sextos.    |
| <i>Total.</i>       |            | <u>30</u> |                |

## De Guanape á Clarines.

|               |            |          |             |
|---------------|------------|----------|-------------|
| Los Conucos,  | labranzas. | 4        |             |
| Barrancones,  | id.        | 4        |             |
| Clarines,     | parroquia. | „        | dos sextos. |
| <i>Total.</i> |            | <u>8</u> | dos sextos. |

## De Guanape á Orituco.

|                         |            |           |                |
|-------------------------|------------|-----------|----------------|
| Boca del Oscurote,      | labranzas. | 3         |                |
| Quebrada Oscurote,      | id.        | 1         |                |
| Quebrada Esparramadero, | desierto.  | „         | cinco sextos.  |
| Rio Guaribe,            | id.        | „         | cuatro sextos. |
| Quebrada Raizes,        | id.        | 1         |                |
| Quebrada de Arena,      | id.        | „         | cuatro sextos. |
| Quebrada de Piedra,     | id.        | 2         | tres sextos.   |
| Sabana-grande,          | labranzas. | 1         | cuatro sextos. |
| Ypare,                  | id.        | 5         | un sexto.      |
| Orituco,                | villa.     | 2         | tres sextos.   |
| <i>Total.</i>           |            | <u>19</u> |                |

## De Guanape á la boca de Uchire.

|                   |            |          |               |
|-------------------|------------|----------|---------------|
| Sabana de Uchire, | parroquia. | 3        |               |
| Curucay,          | quebrada.  | 1        |               |
| Rio Uchire,       | desierto.  | 1        | dos sextos.   |
| Boca de Uchire,   | parroquia. | 2        | tres sextos.  |
| <i>Total.</i>     |            | <u>7</u> | cinco sextos. |

## De Uchire á Clarines por el Hatillo.



|                  |             |          |                |
|------------------|-------------|----------|----------------|
| Hatillo, ,       | vecindario. | 4        |                |
| Caño Pesquería,  | desierto.   | 1        |                |
| Guarumaco, ,     | labranza.   | 1        | cuatro sextos. |
| Quebrada Murgua, | desierto.   | ,,       | cuatro sextos. |
| Clarines, ,      | parroquia.  | 1        | cuatro sextos. |
| <i>Total.</i>    |             | <u>9</u> |                |

## De Uchire à Clarines por el pie del cerro Unare.

|                 |            |          |                      |
|-----------------|------------|----------|----------------------|
| Boca Purguey, , | pesquería. | 2        | tres sextos.         |
| Guarumaco, ,    | labranza.  | 4        |                      |
| Clarines, ,     | parroquia. | <u>2</u> | <u>dos sextos.</u>   |
| <i>Total.</i>   |            | <u>8</u> | <u>cinco sextos.</u> |

## De Uchire à Clarines por Purguey.

|                      |            |          |                      |
|----------------------|------------|----------|----------------------|
| Río Chaves, ,        | hato.      | 1        |                      |
| Río Cautáro, ,       | desierto.  | ,,       | tres sextos.         |
| Río Purguey, ,       | labranzas. | ,,       | tres sextos.         |
| Quebrada Caracaráte, | desierto.  | ,,       | cinco sextos.        |
| Clarines, ,          | parroquia. | <u>3</u> |                      |
| <i>Total.</i>        |            | <u>5</u> | <u>cinco sextos.</u> |



## CANTON 7.º SANTA LUCIA.

El canton de Santa Lucía situado al S. E. de Caracas confina al N. con los de Petare y Guarenas, al S. y O. con el de Ocumare y al E. con el de Caucagua. Su cabecera que es la villa de su nombre erijida en parroquia eclesiástica en el año de 1721, se halla en un fértil valle bañado por el rio Guaire á 222 varas de elevacion sobre el nivel del mar, á los 10° 15' 20'' lat. N. y 0° 17' 40'' al E. del meridiano de Caracas; goza de un temperamento cálido y sano y el termómetro de Farenheit sube á 85° durante el dia y baja por la noche á 75°. Contiene en su superficie 30 leguas cuadradas de las cuales se hallan cultivadas una gran parte.

Los montes que en él se encuentran son una prolongacion del cerro de los Mariches por el lado del N. que doblando al S. va á rematar á las riberas del Tuy cerca de Araguaita

que queda al E. La parte occidental está cubierta de dos ramales que arroja la serranía que sale de los Teques y que vienen á perderse uno frente á la boca de la quebrada de Pichao y el otro en la quebrada de Suapire. De la parte del S. se halla la cordillera del interior que divide los llanos de donde se deriva un ramal que desierto y cubierto de altas selvas viene á perderse á las orillas del mismo Tuy.

En medio del espacio que hay entre estos cerros queda como amontonado un terreno de rocas calcareas secundarias y terciarias, formando como una llanura oleada en la cual serpea el rio Guayre hasta unirse al Tuy. El rio Taguasita sale del S. y corre al O. á buscar el mismo Tuy teniendo sus cabeceras en la serranía del interior. A mas de estos tres rios se enumeran otros menores á saber la quebrada de Arenaza, que un poco mas arriba de su boca en el Guayre se denomina Quebrada-honda : la de Pichao que se sepulta bajo la arena en un gran trecho y egtra al mismo Guayre : la de Siquire mas abundante que las dos anteriores, también tributaria del propio Guayre : la de Suapire que tiene el mismo termino y que se seca casi del todo en verano : la de Morocopa, Seuci, Agua-bendita y otras que no tienen mas agua que las lluvias.

En el territorio de este canton se cultiva el cacao de excelente calidad por su aroma y aceite de que abunda, en 26 haciendas que cuentan 461,000 arboles de todas edades. El café en 29 plantaciones que numeran 917,000 plantas. El añil en 5 oficinas en ejercicio fuera de 23 mas que no las ocupan sus dueños y producen 130 quintales. La caña en 3 trapiches con 40 tablonés de que se hace papelon y se destila aguardiente en 2 alambiques, que rinden 1000 cargas de una y otra especie. Queso que se fabrica en 10 queseras con 1200 vacas que producen 2,000 arrobas. Arroz que fructifica extraordinariamente y se recogen 2,000 fánegas especialmente en la parroquia de Sta. Tereza. Maiz en número de 18,000 fanegas y legumbres bajo las denominaciones de guaracaros,

apiramos, frijoles, quinchonchos, y en los altos del Amari-  
lo, Gueyme y tierras templadas las caraotas que rinden 4000  
anegas.

En el cultivo de los campos y acarreto de los frutos se em-  
plean 50 bueyes en los trapiches, por que allí no se hace uso  
del arado y la feracidad del terreno no lo ha menester: 160  
mulas de carga; y 380 burros destinados al mismo trabajo.  
En sus prados se crían 200 caballos y yeguas, 20 mulas ser-  
reras, 200 burros, 1200 vacas en las 10 queseras de que se  
ha hecho mension, 2000 reses de todas edades, y 3500 cerdos.

En sus bosques se encuentran las mismas especies de ma-  
dera de construcción y tintes que se han especificado en los  
cantones anteriores; y de los minerales solo se conoce el  
yeso y algunas pirítas de hierro en pequeñas masas o bolas  
sueltas en la tierra.

#### DIVISION TERRITORIAL.

Este canton lo componen las parroquias de Santa Lucía y  
Santa Teresa, la primera ya hemos dicho que está situada  
en una llanura á orillas del Guayre; y la segunda se halla en  
una meseta en la confluencia del Guayre al Tuy.

#### POBLACION.

Segun el censo practicado en 1825 contaba este canton con  
una poblacion de 4,272 habitantes cuyos detalles muestra el  
cuadro siguiente.

*CENSO de la poblacion del canton de Sta. Lucía. 7.º de la  
provincia de Caracas en el año de 1825.*

#### PARROQUIA DE SANTA LUCÍA.

|                                     |   |   |   |   |            |
|-------------------------------------|---|---|---|---|------------|
| Eclesiásticos,                      | , | , | , | , | 2          |
| Hombres casados,                    | , | , | , | , | 227        |
| Mugeres, id,                        | , | , | , | , | 233        |
| Jóvenes y niños menores de 16 años, | , | , | , | , | 316        |
| Hombres solteros de 16 à 50 años,   | , | , | , | , | 279        |
| Hombres solteros de mas de 50 años, | , | , | , | , | 50         |
| Mugeres solteras y niñas,           | , | , | , | , | 531        |
|                                     |   |   |   |   | <hr/> 1638 |

A la vuelta.

De la vuelta.

163

## ESCLAVOS.

|                        |       |
|------------------------|-------|
| Hombres casados, , , , | 175   |
| Mugeres, id, , , ,     | 153   |
| Manumisos, , , ,       | 485   |
| Manumisas, , , ,       | 520   |
|                        | <hr/> |
| <i>Total.</i>          | 133   |
|                        | <hr/> |
|                        | 297   |

## PARROQUIA DE SANTA TERESA.

|                                          |       |
|------------------------------------------|-------|
| Eclesiásticos seculares, , , ,           | 1     |
| Hombres casados, , , ,                   | 93    |
| Mugeres id. , , , ,                      | 98    |
| Jóvenes y párvulos menores de 16 años. , | 142   |
| Hombres solteros de 16 á 50 años, ,      | 49    |
| Hombres solteros de mas de 50 años, ,    | 11    |
| Mugeres solteras y párbulas. , ,         | 295   |
|                                          | <hr/> |
|                                          | 689   |

## ESCLAVOS.

|                        |       |
|------------------------|-------|
| Hombres casados, , , , | 93    |
| Mugeres id. , , , ,    | 86    |
| Manumisos, , , ,       | 204   |
| Manumisas, , , ,       | 229   |
|                        | <hr/> |
| <i>Total.</i>          | 612   |
|                        | 130   |

*Total general.*

4279

En el de 1829 numeró 4.458 como demuestra el que sigue  
*CUADRO de la poblacion del canton de Sta. Lucia en el cen-  
 so de 1829.*

## LIBRES

Totales

|                             |       |
|-----------------------------|-------|
| Hombres hasta 50 años , , , | 541   |
| Mugeres hasta id. id. , , , | 920   |
| Ancianos. , , ,             | 182   |
| Ancianas. , , ,             | 159   |
| Niños hasta 14 años. , , ,  | 605   |
| Niñas hasta id, , , ,       | 586   |
|                             | <hr/> |
|                             | 2.993 |

Al frente.



|     |             |   |   |   |   |       |
|-----|-------------|---|---|---|---|-------|
| 16  | Del frente. |   |   |   |   | 2.993 |
|     | Casados.    | , | , | , | , | 386   |
|     | Casadas.    | , | , | , | , | 393   |
|     | Solteros.   | , | , | , | , | 930   |
|     | Solteras.   | , | , | , | , | 1.020 |
|     | Viudos.     | , | , | , | , | 54    |
| 133 | Viudas.     | , | , | , | , | 209   |
|     |             |   |   |   |   | <hr/> |
| 97  |             |   |   |   |   | 2.992 |

*ESCLAVOS.*

|  |                       |   |   |   |   |                   |
|--|-----------------------|---|---|---|---|-------------------|
|  | Casados.              | , | , | , | , | 207               |
|  | Casadas.              | , | , | , | , | 209               |
|  | Solteros.             | , | , | , | , | 316               |
|  | Solteras.             | , | , | , | , | 368               |
|  | Viudos.               | , | , | , | , | 11                |
|  | Viudas.               | , | , | , | , | 27                |
|  | Manumisos.            | , | , | , | , | 163               |
|  | Manumisas.            | , | , | , | , | 164               |
|  |                       |   |   |   |   | <hr/>             |
|  | <i>Total general.</i> |   |   |   |   | <hr/> 4.458 <hr/> |

Y en 1833 ha dado 4512 individuos que detalladamente aparecen del cuadro que sigue.

Poblacion existente en el canton de Santa Lucia según censo practicado de órden del gobierno en 1833.

| NOMBRE DE LAS PARROQUIAS. | Solteros Libres.       |             |             |             |               | Solteras Libres.       |             |             |             |               | Total de Libres. |                        |
|---------------------------|------------------------|-------------|-------------|-------------|---------------|------------------------|-------------|-------------|-------------|---------------|------------------|------------------------|
|                           | Hasta 10 años de edad. | De 10 á 16. | De 16 á 45. | De 45 á 60. | De 60 arriba. | Hasta 10 años de edad. | De 10 á 16. | De 16 á 45. | De 45 á 60. | De 60 arriba. |                  | Numero de multimonios. |
| Santa Lucia.              | 373                    | 150         | 195         | 30          | 26            | 536                    | 169         | 311         | 100         | 10            | 280              | 2240                   |
| Santa Teresa.             | 111                    | 38          | 49          | 6           | 4             | 98                     | 46          | 48          | 19          | 28            | 92               | 631                    |
| TOTAL GRAL.               | 484                    | 168         | 244         | 36          | 30            | 434                    | 215         | 359         | 119         | 38            | 372              | 2871                   |

| NOMBRE DE LAS PARROQUIAS. | Solteros Esclavos.     |             |             |             |               | Solteras Esclavas.     |             |             |             |               | Total de almas en cada parroquia. |                        |
|---------------------------|------------------------|-------------|-------------|-------------|---------------|------------------------|-------------|-------------|-------------|---------------|-----------------------------------|------------------------|
|                           | Hasta 10 años de edad. | De 10 á 16. | De 16 á 45. | De 45 á 60. | De 60 arriba. | Hasta 10 años de edad. | De 10 á 16. | De 16 á 45. | De 45 á 60. | De 60 arriba. |                                   | Numero de multimonios. |
| Santa Lucia.              | 190                    | 54          | 175         | 71          | 31            | 153                    | 31          | 206         | 29          | 7             | 131                               | 1209                   |
| Sta. Teresa.              | 51                     | 32          | 57          | 4           | 0             | 38                     | 40          | 57          | 16          | 8             | 66                                | 432                    |
| TOTAL GRAL.               | 241                    | 86          | 232         | 75          | 31            | 191                    | 71          | 260         | 45          | 15            | 197                               | 1641                   |

Por las notas estadísticas remitidas por el gefe político del canton tenemos los siguientes detalles.

|                             |   |   |   |                    |
|-----------------------------|---|---|---|--------------------|
| Hombres.                    | , | , | , | 2893               |
| Mugeres.                    | , | , | , | 2806               |
| Niños.                      | , | , | , | 917                |
| Niñas.                      | , | , | , | 1184               |
| Hacen un total de,          |   |   |   | <u>7800</u> habit. |
| De ellos hay, Eclesiásticos | , | , | , | 3                  |
| Casados.                    | , | , | , | 2404               |
| Esclavos de todas edades.   | , | , | , | 1808               |
| Peones.                     | , | , | , | 2008               |

## POBLACION INDUSTRIAL.

|               |   |   |   |           |
|---------------|---|---|---|-----------|
| Cirujanos.    | , | , | , | 1         |
| Boticarios.   | , | , | , | 1         |
| Albañiles.    | , | , | , | 5         |
| Carpinteros.  | , | , | , | 7         |
| Sastres.      | , | , | , | 3         |
| Zapateros.    | , | , | , | 16        |
| Herreros.     | , | , | , | 3         |
| Tejeros.      | , | , | , | 8         |
| Barberos.     | , | , | , | 1         |
| Alfareros.    | , | , | , | 4         |
| <i>Total.</i> | , | , | , | <u>49</u> |

Han nacido en el año de 1832 á 33, 410 niños y han muerto en el mismo tiempo 287 personas de todas edades que dan un avance de 123, en la poblacion.

CUADRO ESTADISTICO FORMADO POR EL SR.  
CODAZZI.

| Parroquias      | Pobl. | Gand.<br>vacuno. | Lanr. y<br>cabrio. | Mulas. | Cablls. | Burr. |
|-----------------|-------|------------------|--------------------|--------|---------|-------|
| Sta. Lucía.     | 6480  | 450              | 420                | 120    | 150     | 450   |
| Sta. Teresa.    | 1800  | 1200             | 460                | 95     | 130     | 190   |
| <i>Totales.</i> | 8280  | 1650             | 880                | 215    | 280     | 640   |

## EDUCACION PUBLICA.

En la cabecera de este canton está establecida una escuela

de primeras letras servida por el Sr. Carlos Ibarra con el sueldo de 15 pesos mensuales y en ella reciben la instrucción 20 alumnos.

## RENTAS.

Las rentas que produce son 1,000 pesos y sus gastos no exceden de esta misma cantidad.

## CAMINOS.

*Itinerario del canton de Sta. Lucía.*

|                                   |          |                  |
|-----------------------------------|----------|------------------|
| De Santa Lucía á Guarenas. villa. | 5        | tres sextos.     |
| De Santa Lucía á Petare. villa.   | 8        | tres sextos.     |
| De Santa Lucía á Caracas. captl.  | 10       | cuatro sextos.   |
| De Santa Lucía à Aragiúita.       |          |                  |
| Al rio Guayre, hacienda.          | ,,       | cuatro sextos.   |
| Al Palmar, labranza.              | 1        |                  |
| Quebrada Agua-amarilla, desierto. | 1        | dos sextos.      |
| Pie de la cuesta, id.             | 2        |                  |
| Trapichíto, hacienda.             | ,,       | cuatro sextos.   |
| Aragiúita, parroquia.             | 1        | tres sextos.     |
| <i>Total</i>                      | <u>7</u> | <u>un sexto.</u> |

## De Santa Lucía á Aragiúita por Seucis.

|                       |          |                      |
|-----------------------|----------|----------------------|
| A Seucis, vecindario. | 2        |                      |
| Urapal, hacienda.     | 3        | dos sextos.          |
| Trapichíto, id.       | 1        |                      |
| Aragiúita, parroquia. | 1        | tres sextos.         |
| <i>Total.</i>         | <u>7</u> | <u>cinco sextos.</u> |

## De Santa Lucía á Ocumare por Súcuta.

|                            |          |                     |
|----------------------------|----------|---------------------|
| A Santa Teresa. parroquia. | 1        | cuatro sextos.      |
| Río Tuy, hacienda.         | ,,       | cuatro sextos.      |
| Río Yare, id.              | ,,       | dos sextos.         |
| Matamba. casas.            | ,,       | cuatro sextos.      |
| Sucuta, haciendas.         | 1        | un sexto.           |
| Ocumare. villa.            | 1        |                     |
| <i>Total.</i>              | <u>5</u> | <u>tres sextos.</u> |



## De Santa Lucía á Ocumare por San Francisco.

|                        |            |          |                    |
|------------------------|------------|----------|--------------------|
| A Matamba,             | casas.     | 3        | dos sextos.        |
| San Francisco de Yare, | parroquia. | „        | cuatro sextos.     |
| Ocumare,               | villa.     | 1        | dos sextos.        |
| <i>Total.</i>          |            | <u>5</u> | <u>dos sextos.</u> |

## De Santa Lucía á Ocumare por los cerritos de Carrera.

|                        |            |          |                    |
|------------------------|------------|----------|--------------------|
| A los Cerritos.        | labranza.  | 1        | dos sextos.        |
| San Francisco de Yare, | parroquia. | 1        | dos sextos.        |
| Ocumare,               | villa.     | 1        | dos sextos.        |
| <i>Total.</i>          |            | <u>4</u> | <u>dos sextos.</u> |

## CANTON 8 ° SABANA DE OCUMARE.

Este canton está situado al S. de la capital de Caracas, confina al E. con el de Santa Lucía y en parte con el de Petare; al S. con los de San Sebastian y Orituco; y al N. y O. con los de Caracas y la Victoria. Su cabecera denominada Ocumare fué erigida en parroquia eclesiástica en 7 de Febrero de 1693 plantada en una sabána alta al pie de la serranía del interior-á poca distancia del rio Tuy, elevada 255 varas sobre el nivel del mar, y à los 10° 7' lat. N. y 0° 11' 15'' al Oriente del meridiano de Caracas: su temperamento es cálido y sano y el termómetro de Farenheit marca durante el dia 83° y baja por la noche á 75°. Su superficie comprehende 53 leg. cuadradas mucha parte de ellas cultivada.

Se halla rodeado este canton de la vertiente septentrional de la cordillera que circula á los llanos desde el cerro del Roncador hasta el de Taguaza que sigue la direccion paralela de la cordillera del litoral á la distancia de onse leguas en linea recta comprendiendo dos tercios de su terreno de este canton por el otro lo forma un amontamiento de cerrillos y rocas calcáreas secundarias y terciarias que se unen á un ramal del grupo de las Cocuisas formando un pais entre llano desigual, de modo que visto desde una altura parece un valle undoso.

A mas del rio Tuy que atraviesa el canton de O. á E. le tributan sus aguas de las serranías de una y otra banda los rios Guare, Mesia, Tarma, Marare, Sucuta, Yare, Charallave, y otros raudales de pequeña importancia que aumentan el caudal de las del Tuy y la fertilidad y riqueza de su territorio.

En este canton se cultiva el cacao en 68 haciendas que cuenta de este fruto con 789,590 árboles : el café en 74 plantaciones que numeran 1.780,000 árboles ; el añil en 54 oficinas de las cuales solo se ejercitan tres que rinden 250 quintales de tinta : la caña en 18 trapiches con 190 tablones que dan 60 arrobas de azucar y 980 cargas de papelon : el aguardiente en 4 alambiques que destilan 469 cargas : el queso en 27 queseras en que se elaboran 1084 arrobas : el arroz que produce 1.150 faneg. : el maiz que ha rendido 23.130 fanegas : el algodón que ha dado 25 quintales ; y las legumbres de todas especies de que se cosechan 1120 fanegas. Ademas hay establecida una jabonería, y se han plantado 30 nuevas haciendas de café ,siendo en este territorio abundantes los plátanos, cambures, yuca, ñames, y otras muchas raices alimenticias, frutas de todas clases, y especialmente los nísperos, riñones, y zapotes de mamey.

Hay en este canton 162 bueyes : 120 mulas de carga : 518 burros : 690 caballos y yeguas : 96 mulas cerreras : 310 burros de cria : 1,004 vacas : 9,240 reces de todas edades : 115 carneros : 2755 cabras ; y 4100 cerdos, encontrándose en sus bosques multitud de cuadrúpedos que proveen de abundante cazería de las mismas clases que se han especificado en el primer canton, y las maderas de construccion y tintes que se producen en el de la Guayra y Guarenas. De las especies de minerales solo se han descubierto el yeso, las piedras de chispa y el almagre.

#### DIVISION TERRITORIAL.

Componen este canton cinco parroquias, á saber: Ocumare, San Francisco de Yare, Cua, Charayave y Táchata. La pri-

nera está situada como se ha dicho ántes : la segunda en una  
 esplanada cerca del Tuy : la tercera en un llano á inmedia-  
 ciones del mismo río : la cuarta en un llano á las márgenes  
 de la quebrada de su nombre circundada de alturas ; y la  
 quinta en un plano que está entre el río Tuy y la quebrada  
 Mesia.

POBLACION.

Del censo formado en el año de 1825 resulta que este can-  
 ton tenia 10,783 habitantes segun se manifiesta del siguiente  
 cuadro.

*[Faint, illegible table content, likely a census data table with multiple columns and rows.]*

*Censo de la población del canton de la Sabána de Ocumare S.º de la provincia de Caracas en el año de 1825.*

| Parroquias.     | Eclesiásticos Seculares. |          | Eclesiásticos Regulares. |            | Matrn.      |             | Partul. y Jov. hasta 16 años. |             | Hombres Sol. de 16 a 50 ans. |            | Hombres sol. de m. de 50 an. |             | Mugeres sol. y partulas. |  | Hombres casados. |  | Mugeres id. |  | Esclavos sol. y partulos. |  | Esclavos sol. y partulas. |  | Totales. |  |
|-----------------|--------------------------|----------|--------------------------|------------|-------------|-------------|-------------------------------|-------------|------------------------------|------------|------------------------------|-------------|--------------------------|--|------------------|--|-------------|--|---------------------------|--|---------------------------|--|----------|--|
|                 |                          |          |                          |            | Hombres     | Mugeres id. |                               |             |                              |            |                              |             |                          |  |                  |  |             |  |                           |  |                           |  |          |  |
| Ocumare.        | 1                        | 0        | 0                        | 142        | 291         | 188         | 24                            | 773         | 243                          | 271        | 496                          | 611         | 3.182                    |  |                  |  |             |  |                           |  |                           |  |          |  |
| Cúa.            | 1                        | 0        | 181                      | 191        | 286         | 101         | 17                            | 732         | 110                          | 109        | 383                          | 602         | 2.713                    |  |                  |  |             |  |                           |  |                           |  |          |  |
| Tácata.         | 1                        | 1        | 231                      | 231        | 253         | 62          | 15                            | 497         | 47                           | 46         | 103                          | 100         | 1.587                    |  |                  |  |             |  |                           |  |                           |  |          |  |
| Charayave.      | 1                        | 0        | 302                      | 298        | 405         | 99          | 9                             | 674         | 6                            | .5         | 18                           | 19          | 1.836                    |  |                  |  |             |  |                           |  |                           |  |          |  |
| Yare.           | 1                        | 0        | 80                       | 80         | 128         | 29          | 6                             | 229         | 120                          | 120        | 244                          | 428         | 1.465                    |  |                  |  |             |  |                           |  |                           |  |          |  |
| <b>Totales.</b> | <b>5</b>                 | <b>1</b> | <b>936</b>               | <b>942</b> | <b>1363</b> | <b>479</b>  | <b>71</b>                     | <b>2905</b> | <b>526</b>                   | <b>551</b> | <b>1244</b>                  | <b>1760</b> | <b>10.783</b>            |  |                  |  |             |  |                           |  |                           |  |          |  |

En el de 1829 no aparece comprehendido y por esto omitimos presentar este dato : y en el de 1893 se encuentran los que ministra el cuadro que sigue.



**censo practicado de orden del gobierno en 1833.**

| NOMBRE DE LAS PARROQUIAS. | Solteros Libres.       |             |             |             |               | Solteras Libres.       |             |             |             |               | Numero de maridos menos. | Total de Libres. |
|---------------------------|------------------------|-------------|-------------|-------------|---------------|------------------------|-------------|-------------|-------------|---------------|--------------------------|------------------|
|                           | Hasta 10 años de edad. | De 10 á 16. | De 16 á 45. | De 45 á 60. | De 60 arriba. | Hasta 10 años de edad. | De 10 á 16. | De 16 á 45. | De 45 á 60. | De 60 arriba. |                          |                  |
| Jcumare.                  | 253                    | 180         | 419         | 124         | 141           | 280                    | 137         | 410         | 184         | 173           | 596                      | 2,907            |
| Cúa.                      | 224                    | 158         | 369         | 109         | 124           | 236                    | 111         | 366         | 179         | 138           | 524                      | 2,537            |
| S. Frco. de Yare.         | 194                    | 121         | 278         | 85          | 94            | 146                    | 78          | 230         | 96          | 74            | 183                      | 1,581            |
| Charayave.                | 213                    | 179         | 384         | 188         | 150           | 232                    | 118         | 394         | 181         | 123           | 389                      | 2,551            |
| Gacatá.                   | 194                    | 135         | 260         | 92          | 85            | 156                    | 80          | 241         | 81          | 78            | 209                      | 1,614            |
| TOTAL GRAL.               | 1082                   | 773         | 1709        | 598         | 597           | 1050                   | 524         | 1647        | 721         | 588           | 1901                     | 11,190           |

Censo practicado de orden del gobierno en 1833

# Continúa la población del canton de Ocumare en 1833.

| NOMBRE DE LAS PARROQUIAS. | Solteros Esclavos.     |             |             |             |               | Solteras Esclavas.     |             |             |             |               | Numero de matrimonios. | Total de Esclavos | Total de almas en cada parroquia. |
|---------------------------|------------------------|-------------|-------------|-------------|---------------|------------------------|-------------|-------------|-------------|---------------|------------------------|-------------------|-----------------------------------|
|                           | Hasta 10 años de edad. | De 10 á 16. | De 16 á 45. | De 45 á 60. | De 60 arriba. | Hasta 10 años de edad. | De 10 á 16. | De 16 á 45. | De 45 á 60. | De 60 arriba. |                        |                   |                                   |
| Ocumare.                  | 147                    | 154         | 309         | 84          | 109           | 171                    | 208         | 239         | 48          | 41            | 372                    | 1882              | 4.789                             |
| Cúa.                      | 96                     | 122         | 264         | 59          | 23            | 104                    | 184         | 213         | 29          | 25            | 325                    | 1444              | 3.981                             |
| S. Frco. de Vare.         | 85                     | 93          | 130         | 65          | 39            | 89                     | 114         | 145         | 59          | 28            | 106                    | 933               | 2.514                             |
| Charallave.               | 4                      | 7           | 10          | 4           | 2             | 6                      | 4           | 18          | 8           | 1             | 6                      | 70                | 2.621                             |
| Tácata.                   | 62                     | 94          | 145         | 76          | 34            | 85                     | 98          | 198         | 46          | 24            | 56                     | 848               | 2.462                             |
| <b>TOTAL GRAL.</b>        | <b>394</b>             | <b>470</b>  | <b>858</b>  | <b>288</b>  | <b>207</b>    | <b>455</b>             | <b>608</b>  | <b>743</b>  | <b>170</b>  | <b>119</b>    | <b>865</b>             | <b>5177</b>       | <b>16.367</b>                     |

De las notas estadísticas pasadas á la Sociedad por el jefe político del canton tomamos los siguientes.

|               |   |   |   |                     |
|---------------|---|---|---|---------------------|
| Hombres,      | , | , | , | 3244                |
| Mugeres,      | , | , | , | 3727                |
| Niños,        | , | , | , | 849                 |
| Niñas,        | , | , | , | 1147                |
| Esclavos,     | , | , | , | 3551                |
| <i>Total.</i> | , | , | , | <u>12,518</u> habt. |

|                              |   |   |   |      |
|------------------------------|---|---|---|------|
| De ellos hay, eclesiásticos, | , | , | , | 4    |
| Casados,                     | , | , | , | 420  |
| Peones de campo              | , | , | , | 1620 |

## POBLACION INDUSTRIAL.

|               |   |   |   |            |
|---------------|---|---|---|------------|
| Cirujanos,    | , | , | , | 1          |
| Boticarios,   | , | , | , | 1          |
| Barberos,     | , | , | , | 2          |
| Albañiles,    | , | , | , | 27         |
| Carpinteros,  | , | , | , | 18         |
| Sastres,      | , | , | , | 6          |
| Zapateros,    | , | , | , | 25         |
| Herreros,     | , | , | , | 10         |
| Plateros,     | , | , | , | 2          |
| Tejeros,      | , | , | , | 11         |
| Talabarteros, | , | , | , | 1          |
| Pintores,     | , | , | , | 1          |
| Alfareros,    | , | , | , | 6          |
| Albarderos,   | , | , | , | 2          |
| Faroleros,    | , | , | , | 1          |
| <i>Total.</i> | , | , | , | <u>114</u> |

Han nacido en el año de 1832 á 33, 735 niños y han muerto en el propio tiempo 646 personas de todas edades, y es el aumento de la poblacion de este canton de 89 individuos.

CUADRO ESTADISTICO FORMADO POR EL Sr.  
CODAZZI.

| Parroquias.     | Pobl. | Gand.<br>vacuno. | Lanr. y<br>cabrio. | Mulas. | Cablls. | Burr |
|-----------------|-------|------------------|--------------------|--------|---------|------|
| Ocumare.        | 3494  | 600              | 500                | 60     | 200     | 300  |
| S. Fco. de Yare | 1673  | 300              | 2000               | 60     | 150     | 400  |
| Charayave.      | 2279  | 900              | 900                | 65     | 150     | 260  |
| Cua.            | 2797  | 3500             | 2500               | 58     | 400     | 800  |
| Tacata.         | 2276  | 1200             | 800                | 50     | 80      | 150  |
| <i>Total.</i>   | 12519 | 6500             | 6500               | 293    | 980     | 1910 |

EDUCACION PUBLICA.

Tiene este canton una escuela de primeras letras establecida en la cabecera, y servida por el señor Bernardino Dominguez que enseña 40 alumnos por la dotacion de 30 peso mensuales, que se le pagan de los fondos municipales.

RENTAS.

El montamiento de las rentas de este canton ha sido de 3000 pesos, los mismos que se han invertido en sus gastos.

CAMINOS.

*Itinerario del canton de Ocumare.*

|                                 |    |                |
|---------------------------------|----|----------------|
| De Ocumare á Caracas capital.   | 12 | un sexto.      |
| De Ocumare á Sta. Lucía, villa. | 5  | dos sextos.    |
| De Ocumare à Paracotos.         |    |                |
| Piloncitos, , vecindario.       | 1  |                |
| Paso del medio, haticos.        | ,, | dos sextos.    |
| Guasgüitas, , hacienda.         | 1  |                |
| Pitajaya, , vecindario.         | ,, | cuatro sextos. |
| Charayave, , parroquia.         | ,, | tres sextos.   |
| Paracotos, , id.                | 2  |                |
| <i>Total,</i>                   | 5  | tres sextos.   |

A Paracotos por San Francisco.



|                                     |          |                      |
|-------------------------------------|----------|----------------------|
| A San Francisco de Yare, parroquia. | 1        | dos sextos.          |
| Quebrada Chucura, desierto.         | 1        | cuatro sextos.       |
| Pitajaya, , vecindario.             | 1        | dos sextos.          |
| Charayave, , parroquia.             | ,,       | tres sextos.         |
| Paracotos, , id.                    | 2        |                      |
| <i>Total.</i>                       | <u>6</u> | <u>cinco sextos.</u> |

## A la Victoria.

|                         |           |                       |
|-------------------------|-----------|-----------------------|
| Los citios, , labranza. | 1         | dos sextos.           |
| Mejorada, , hacienda.   | ,,        | dos sextos.           |
| San Antonio, , id.      | ,,        | cuatro sextos.        |
| Almar, , id.            | ,,        | tres sextos.          |
| Ua, , parroquia.        | ,,        | tres sextos.          |
| Lapurite, , hacienda.   | ,,        | cuatro sextos.        |
| Abaneta, , vecindario.  | ,,        | cinco sextos.         |
| Tácata, , parroquia.    | 1         |                       |
| Victoria, , villa.      | 7         | <u>cinco sextos.</u>  |
| <i>Total.</i>           | <u>13</u> | <u>cuatro sextos.</u> |

## De Ocumare á San Sebastian por Tarma.

|                        |           |  |
|------------------------|-----------|--|
| San Sebastian, ciudad. | <u>17</u> |  |
|------------------------|-----------|--|

## A San Sebastian por Cua.

|                        |           |                       |
|------------------------|-----------|-----------------------|
| Ua, , parroquia.       | 3         | dos sextos.           |
| San Sebastian, ciudad. | 14        | <u>cuatro sextos.</u> |
| <i>Total.</i>          | <u>18</u> |                       |

## A San Sebastian por Tácata.

|                        |           |                       |
|------------------------|-----------|-----------------------|
| Tácata, , parroquia.   | 5         | cinco sextos.         |
| San Sebastian, ciudad. | 13        | <u>cinco sextos.</u>  |
| <i>Total.</i>          | <u>19</u> | <u>cuatro sextos.</u> |

## A San Sebastian por Tácata y San Casimiro.

|                            |           |                      |
|----------------------------|-----------|----------------------|
| Tácata, , parroquia.       | 5         | cinco sextos.        |
| Uare, , labranzas.         | 4         | un sexto.            |
| San Casimiro, , parroquia. | 4         |                      |
| San Sebastian, ciudad.     | 6         | <u>cinco sextos.</u> |
| <i>Total.</i>              | <u>20</u> | <u>cinco sextos.</u> |

## A Orituco por Lagartijo.

|                      |             |           |                      |
|----------------------|-------------|-----------|----------------------|
| A Sucuta,            | , hacienda. | 1         |                      |
| Lagartijo,           | , id.       | 2         |                      |
| Mesia,               | , id.       | 2         | dos sextos.          |
| Quebrada Lagartijo,  | desierto.   | 2         | dos sextos.          |
| Tapias,              | , labranza. | 2         | cuatro sextos        |
| Cataure,             | , id.       | 1         | tres sextos.         |
| Quebrada Montañuela. | desierto.   | 2         | cuatro sextos        |
| Quebrada Guasgua,    | id.         | ,,        | cuatro sextos        |
| Orituco,             | villa.      | ,,        | cuatro sextos        |
| <i>Total.</i>        |             | <u>15</u> | <u>cinco sextos.</u> |

## A Orituco por Taguay.

|                  |              |           |                      |
|------------------|--------------|-----------|----------------------|
| A Súcuta.        | , hacienda.  | 1         |                      |
| Picacho,         | , desierto.  | 2         |                      |
| Mesia,           | , quebrada.  | 1         |                      |
| Loma del viento, | desierto.    | ,,        | tres sextos.         |
| Jovito,          | , labranza.  | ,,        | tres sextos.         |
| Pilones,         | , hacienda.  | ,,        | un sexto.            |
| Pegon,           | , quebraba.  | 1         |                      |
| Rio Taguay,      | desierto.    | ,,        | cuatro sextos        |
| Lagunita,        | , labranzas. | 1         |                      |
| Taguay,          | , parroquia. | ,,        | cuatro sextos        |
| Rio Memo,        | desierto.    | 3         | cinco sextos.        |
| Orituco,         | , villa.     | 3         | tres sextos.         |
| <i>Total.</i>    |              | <u>15</u> | <u>cinco sextos.</u> |

## CANTON 9.º LA VICTORIA.

El canton de la Victoria confina al N. con el de la Guayana y en un ángulo de la serranía con el de Maracay, al S. con el de San Sebastian, y en un ángulo con el de Cura, al E. con los de Caracas y Ocumare, y al O. con el de Turmero. Su cabecera que es la villa de la Victoria no aparece el dia en que fué erijida en parroquia eclesiástica pero el libro ma

antiguo de aquella iglesia comenzó en 1657. Su posición es en un plano del valle de Aragua cerca del río de su nombre á 570 varas de elevación sobre el nivel del mar y á los 10.º 12' 30'' lat. N. y en la longitud 0.º 25' 10'' al oeste del meridiano de Caracas: su temperamento es cálido y sano y en alguna parte emplado: el termómetro de Farenheit no sube de 81.º durante el día y por la noche baja á 67.º; y en su superficie comprende 46 leguas cuadradas de las cuales están cultivadas una gran parte.

Su territorio está contenido entre la serranía del litoral que le queda al septentrion desde el cerro del Palmar hasta el de Tamaya, y la del interior que corre paralela á aquella separa este cantón del de San Sebastian abrazando en su línea al E. el grupo de los cerros de las Cocuisas que se ligan con el del Palmar. Estas serranías en sus partes altas están cubiertas de espesos bosques en que crecen muchos árboles y plantas apreciables y sus faldas de paja ó de arbustos de la familia de los malfilacéas. Entre estas sierras median llanuras de bastante extensión que forman una grande olla cuyas aguas se recogen en los valles que forman los ríos Tuy y Aragua.

El primero se reúne en su tránsito por las serranías con los ríos de las Lagunetas y el Jarillo é inclinándose algo al O. y al pie de la cuesta de las Cocuisas acaba de volverse hacia el este rumbo, y por espacio de una legua continua en el mismo rumbo hasta el sitio del Mamon en donde sus corrientes, rodeando una punta de cerro, retrogradan enderezándose al E. El segundo río se compone del Guaypao y del Tigre baja al valle con un poco desvío de su rumbo primitivo pero en él lo pierde y tuerce su dirección al E. llevando el Tuy sus aguas al mar, y el Aragua al lago de Valencia por caminos opuestos. Esta partición de aguas se efectúa en una pequeña elevación casi imperceptible que media entre la parroquia del Consejo y la parroquia de la Victoria al través de toda la llanura pudiéndose fijar la línea divisoria al N. entre las quebradas de Tiquire que

va al Tuy y la de Macuaya al Aragua y al S. entre los ríachuelos Tiquirító y Calanche que nacen de la sierra del interior apartándose luego que llegan á su pie aquel al naciente y este al poniente.

Las vegas del Tuy y del Aragua son las mejores tierras de labor del canton. Las ocupan haciendas de caña, de café y de cacao en fundacion, todas bajo de riego. La caña es el fruto principal que en ellas se cultiva cuya molienda se hace en casi todas las haciendas por medio de máquinas de agua, de ellas se numeran 34 trapiches y 30 alambiques con 680 tablones de caña que producen 4000 arrobas de azucar, 9200 cargas de papelon y 8000 cargas de agua-diente. El café dá abundante cosecha y de su especie se numeran 23 haciendas y 10 plantaciones nuevas cuya arboleda se computa en 1.000,000 de árboles: 7 plantaciones tambien nuevas de cacao de alguna importancia, siendo de notar que la regularidad que allí tienen las lluvias es muy favorables á la produccion de estos frutos, no estando sujeto el cacao á la *pas mason*, como en otras partes, ni el grano de café espuesto á desprenderse del árbol, sino que permanece adherido á él, y da tiempo á que se recoja. Se cosechan 150 fanegas de arroz 600 de maiz, 1800 de legumbres y 400 de trigo que se produce con abundancia y lozanía; y ademas los platanos, cambures, ñames, batatas y otra porcion de frutas y raices alimenticias.

Los demas terrenos llanos no tienen riego, pero son muy fértiles, unos propios para la agricultura, y otros para la cría. Estos se han convertido en dehesas, con cuyos pastos duplicar su valor los ganados que en ellos se ceban en el corto espacio de seis ú ocho meses, y en aquellos se han plantado tambien haciendas de café. En épocas anteriores se cultivaba el trigo el añil y el algodón con muy buen éxito, rindiendo el primero 20, 25, y aun 36 por uno; pero á pesar de tan extraordinario producto, su cultura se halla en decadencia porque no se le sabe precaver de una enfermedad llamada *algorra* qu



ataca la espiga al cuajarse : el añil ha dejado de cultivarse por su bajo precio ; y el algodón, cuyas cargas son abundantísimas, está abandonado por la misma causa.

Sus bosques son ricos de maderas de construcción y tintes de las mismas especies que se han denominado, y que se aplican á las fábricas de los edificios y máquinas de la población y haciendas.

Cuenta este cantón 200 bueyes, 152 bestias de carga, 8 burros destinados al mismo ejercicio, 100 caballos y yeguas, 200 burros de cria, 14 carretas, 130 vacas, 800 reses de punta, 50 carneros, 200 cabras y 120 cerdos.

No se ha descubierto mineral alguno en este territorio, y apenas se conocen el yeso y el almagre.

#### DIVISION TERRITORIAL.

Este cantón se compone de tres parroquias; á saber: Victoria, Consejo, y San Mateo. De la situación de la primera ya hemos hablado : la segunda, está al pié de un cerro á orillas del río Tiquirito ; y la tercera también á la falda de un cerro y á las márgenes del río Aragua.

#### POBLACION.

Del censo formado en el año de 1825 resulta que tenía la población de 8539 habitantes cuyos detalles presenta el cuadro siguiente.

# Censo de la población del canton de la Victoria 9.º de la provincia de Caracas en el año de 1825.

| Parroquias.     | Eclesiásticos |            | Eclesiásticos |             | Matrim.     |                | Hombres         |              | Mujeres id.     |              | Parbul. y Jov.  |              | Hombres Sol. |         | de 16 á 50 ans. |             | Hombres sol.  |             | de m. de 50 an. |             | Mujeres sol. |          | y parbulas. |               | Hombres     |         | Mujeres id. |             | Esclavos sol. |             | y parbulas. |          | Esclavos sol. |               | y parbulas. |  | Totales. |  |
|-----------------|---------------|------------|---------------|-------------|-------------|----------------|-----------------|--------------|-----------------|--------------|-----------------|--------------|--------------|---------|-----------------|-------------|---------------|-------------|-----------------|-------------|--------------|----------|-------------|---------------|-------------|---------|-------------|-------------|---------------|-------------|-------------|----------|---------------|---------------|-------------|--|----------|--|
|                 | Seculares.    | Regulares. | Hombres       | Casados.    | Mujeres id. | Parbul. y Jov. | hasta 16. años. | Hombres Sol. | de 16 á 50 ans. | Hombres sol. | de m. de 50 an. | Mujeres sol. | y parbulas.  | Hombres | Casados.        | Mujeres id. | Esclavos sol. | y parbulas. | Esclavos sol.   | y parbulas. | Hombres      | Casados. | Mujeres id. | Esclavos sol. | y parbulas. | Hombres | Casados.    | Mujeres id. | Esclavos sol. | y parbulas. | Hombres     | Casados. | Mujeres id.   | Esclavos sol. | y parbulas. |  |          |  |
| La Victoria.    | 4             | 2          | 342           | 548         | 539         | 250            | 42              | 1520         | 102             | 102          | 293             | 313          | 3.857        |         |                 |             |               |             |                 |             |              |          |             |               |             |         |             |             |               |             |             |          |               |               |             |  |          |  |
| El Consejo.     | 1             | 0          | 287           | 469         | 469         | 127            | 21              | 418          | 124             | 124          | 385             | 439          | 2.677        |         |                 |             |               |             |                 |             |              |          |             |               |             |         |             |             |               |             |             |          |               |               |             |  |          |  |
| San Mateo.      | 1             | 0          | 165           | 340         | 340         | 166            | 13              | 853          | 31              | 40           | 95              | 122          | 2.005        |         |                 |             |               |             |                 |             |              |          |             |               |             |         |             |             |               |             |             |          |               |               |             |  |          |  |
| <b>Totales.</b> | <b>6</b>      | <b>2</b>   | <b>794</b>    | <b>1348</b> | <b>1348</b> | <b>543</b>     | <b>76</b>       | <b>2791</b>  | <b>257</b>      | <b>266</b>   | <b>773</b>      | <b>874</b>   | <b>8.539</b> |         |                 |             |               |             |                 |             |              |          |             |               |             |         |             |             |               |             |             |          |               |               |             |  |          |  |

~~~~~

En el de 1829 se encuentra la siguiente población.

CUADRO de la poblacion del canton de la Victoria en el cen-  
so de 1829.

	<i>LIBRES</i>	<i>Totales.</i>
Hombres hasta 50 años	, , ,	1293
Mugeres hasta id. id.	, , ,	2073
Ancianos.	, , ,	257
Ancianas.	, , ,	341
Niños hasta 14 años.	, , ,	1258
Niñas hasta id,	, , ,	1244
		<u>6.466</u>
Casados.	, , ,	755
Casadas.	, , ,	760
Solteros.	, , ,	1863
Solteras.	, , ,	2455
Viudos.	, , ,	92
Viudas.	, , ,	307
		<u>6.232</u>
<i>ESCLAVOS.</i>		
Casados.	, , ,	80
Casadas.	, , ,	90
Solteros.	, , ,	303
Solteras.	, , ,	359
Viudos.	, , ,	12
Viudas.	, , ,	30
Manumisos.	, , ,	54
Manumisas.	, , ,	66
		<u>994</u>
<i>Total general.</i>		<u>7.460</u>

Y en 1833 se obtuvieron los siguientes resultados.





De las notas estadísticas pasadas á la Sociedad por el gefe político del canton resultan los siguientes detalles.

Hombres.	,	,	,	1500
Mugeres.	,	,	,	2330
Niños.	,	,	,	1220
Niñas.	,	,	,	1410
Recien nacidos.	,	,	,	650
Esclavos.	,	,	,	1800
Hacen un total de	,	,	,	<u>8910</u> habit.
De ellos hay eclesiásticos.	,	,	,	4
Peones de campo.	,	,	,	325

PÖBLACION INDUSTRIAL.

Abogados.	,	,	,	2
Médicos,	,	,	,	1
Cirujanos.	,	,	,	1
Albañiles.	,	,	,	9
Carpinteros.	,	,	,	2
Sastres.	,	,	,	8
Zapateros.	,	,	,	30
Herreros.	,	,	,	5
Plateros.	,	,	,	9
Tejeros.	,	,	,	4
Talabarteros.	,	,	,	2
Barberos.	,	,	,	1
Toneleros.	,	,	,	1
Zurradores.	,	,	,	2
Pintores.	,	,	,	1
Alfareroz.	,	,	,	8
Albarderos.	,	,	,	2
Faroleros.	,	,	,	1
<i>Total.</i>	,	,	,	<u>89</u>

Han nacido en el año 650 niños y han fallecido en el mismo período 377 personas de todas edades, quedando un aumento de población de 273 individuos,

CUADRO ESTADISTICO FORMADO POR EL S  
CODAZZI.

Parroquias	Pobl.	Gand. vacuno:	Lanr. y cabrio.	Mulas.	Cablls.	Bur.
Victoria.	4200	600	150	55	100	20
Consejo.	2500	200	50	70	50	18
San Mateo.	2300	400	100	75	50	12
<i>Totales.</i>	9000	1200	300	200	200	50

EDUCACION PUBLICA.

Estan establecidas en este canton tres escuelas de primas letras ; á saber: dos en la cabecera servidas una por el Sr. Manuel Mudarra con 40 alumnos, y otra por el Sr. Ramon Albornós con 30 ; y la tercera en la parroquia de San Mateo que desempeña el Sr. Jose Vicente Gonzales con 22 discipulos, que componen 92 en todo el canton, y están dotadas con 572 pesos.

RENTAS.

Produce este territorio al fondo provincial 3000 pesos de renta, y sus gastos montan á 2240 pesos, quedando un sobrante de 760 pesos á su favor.

CAMINOS.

*Itinerario del canton de la Victoria.*

De la Victoria á San Pedro.

A Tiquirito,	hacienda.	1	
Consejo,	parroquia.	„	cuatro sextos
Mamon,	vecindario.	„	dos sextos.
Urbina,	hacienda.	1	
Cocuisas,	púlpería.	„	tres sextos.
Marques,	id.	1	cinco sextos
Lajas,	id.	1	
Lagunetas,	id.	1	
San Pedro,	parroquia.	1	cinco sextos.
<i>Total</i>		<u>9</u>	<u>un sexto.</u>

## De la Victoria al puerto de Maya.

las Cocuisas, ,	pulpería.	3	tres sextos.
oca Agua-fria, ,	labranza.	1	
uebrada Valle, ,	id.	,,	tres sextos.
añon, ,	id.	,,	cuatro sextos.
edral, ,	id.	1	
ernandez, ;	id.	1	tres sextos.
aya, ,	potrero.	1	
io de Maya, ,	desierto.	1	dos sextos.
uerto de Maya, ,	hacienda.	3	tres sextos.
<i>Total.</i>		<u>14</u>	

## A los Teques.

l Consejo, , ,	parroquia.	1	cuatro sextos.
lamon, ,	vecindario.	,,	dos sextos.
abaneta, ,	hacienda.	,,	cuatro sextos.
ejería, ,	id.	,,	cuatro sextos.
oca de Guaya, ,	id.	1	
ie de la Cuesta, ,	labranza.	2	un sexto.
uertas-morochas, ,	id.	1	dos sextos.
orosol, ,	id.	1	un sexto.
teques, ,	parroquia.	1	
<i>Total.</i>		<u>10</u>	

## A Túcata.

oca de Guaya, ,	hacienda.	4	dos sextos.
hacao, ,	id.	1	
entrada, ,	id.	,,	cuatro sextos.
chaparro, ,	id.	,,	cinco sextos.
abuco, ,	id.	,,	tres sextos.
Túcata, ,	parroquia.	,,	tres sextos.
<i>Total.</i>		<u>7</u>	<u>cinco sextos.</u>

## A Cagua.

San Mateo, ,	parroquia.	1	tres sextos.
Cagua, ,	id.	1	
<i>Total.</i>		<u>2</u>	<u>tres sextos.</u>

## A Turmero.

San Mateo,	,	parroquia.	1	tres sextos.
Capino,	,	labranza.	,,	dos sextos.
Turmero,	,	villa.	,,	cinco sextos.
<i>Total.</i>			<u>2</u>	<u>cuatro sextos</u>

## A San Sebastian.

Pie de la Cuesta,	,	casa.	,,	cuatro sextos
Currucal,	,	labranza.	1	cinco sextos.
Rio Caráte,	,	hacienda.	1	
Trapichito,	,	id.	,,	cuatro sextos
Caimancito,	,	id.	,,	dos sextos.
Casupo,	,	id.	,,	cuatro sextos
Barreal,	,	id.	,,	cuatro sextos
Algarrobo,	,	id.	,,	cuatro sextos
Gallegos,	,	id.	,,	dos sextos.
Costica,	,	id.	,,	cuatro sextos
Vallesito,	,	labranza.	,,	cuatro sextos
San Sebastian,	,	ciudad.	,,	cinco sextos.
<i>Total.</i>			<u>9</u>	<u>          </u>

## A San Sebastian por Suata.

San José,	,	hacienda,	,,	cuatro sexto
Rodeo,	,	id.	1	dos sextos.
Suata.	,	vecindario.	,,	tres sextos.
Cabecera de Tucutunemo,		desierto.	2	
Nicual,	,	labranza.	1	cuatro sexto
La Cruz,	,	id.	1	tres sextos.
Costica,	,	hacienda.	2	tres sextos.
Vallesito,	,	labranza.	,,	cuatro sexto
San Sebastian,	,	ciudad.	,,	cinco sextos
<i>Total.</i>			<u>11</u>	<u>cuatro sextos</u>



## A Cura por Caicara.

Suata,	, vecindario.	2	tres sextos.
Caicararal,	, labranza.	2	
Quiaro,	, hacienda.	1	dos sextos.
Tucutunemo,	, id.	,,	tres sextos.
Cura,	, villa.	1	tres sextos.
<i>Total.</i>		<u>7</u>	<u>cinco sextos.</u>

## A Cura.

Rodeo,	, hacienda.	2	
Quebrada Suata,	, casas.	,,	dos sextos.
Casupito,	, pulpería.	1	
Javillal,	, hatos.	,,	dos sextos.
Burro,	, pulpería.	,,	cuatro sextos.
Espinal,	, hatos.	,,	tres sextos.
Guasgua,	, hatos y pulpería.	1	
Cura,	, villa.	1	dos sextos.
<i>Total.</i>		<u>7</u>	<u>un sexto.</u>

## CANTON 10.º TURMERO.

El canton de Turmero confina al N. y O. con el de Maracay y laguna de Valencia, al E. con el de la Victoria y al S. con el de Cura; su cabecera que es la villa de Turmero fué erijida en parroquia eclesiástica segun la partida mas antigua de sus libros en 22 de Abril de 1650 y se halla situada en un valle que se comunica con el de Aragua á la falda de la serranía litoral y en la confluencia de los tres rios Guayre, Aguaire, Paya y Turmero que forman el rio de esta villa que está á la altura de 555 varas sobre el nivel del mar y á los 10º 13' 30'' lat. N. y en la longitud de 0º 32' 30'' al oeste del meridiano de Caracas: goza de un temperamento cálido y sano el termómetro de Farenheit marca 82º y baja por la noche á 68. Su superficie comprehende 17 leguas cuadradas mucha parte de ellas cultivada: en las alturas que corresponden á este can-

ton el temperamento es fresco y saludable y tan solo la parte de la orilla de la laguna suele padecerse de calenturas intermitentes cuando las aguas de aquella se disminuyen en el verano dejando el sieno espuesto á la accion del Sol.

Una porcion de este territorio lo compone la serranía litoral inculta en su vertiente meridional desde el cerro de Tamaya hasta el de Tucupido y la otra se compone de una llanura estensa y ricamente cultivada, pudiéndose decir que este terreno ha sido abandonado por las aguas del lago de Valencia que lo ocupaban en tiempos remotos.

Riegan este canton los Riachuelos que se han nominado y que se unen cerca de la villa con direccion al O. á depositar sus aguas en el lago, el Guayavita que tambien se incorpora al de Turmero y el rio Aragua que nació en el canton de la Victoria y atraviesa la llanura de E. á O. á desaguar en el mismo lago á donde no llega muchas veces por secarse en el tránsito.

Las producciones vejetales son las mismas que las del canton de la Victoria cultivándose la caña, café y cacao; pero aunque el terreno es muy fértil y produce muy bien estos frutos, las plantaciones producen, mucho en los años de escasas de aguas del invierno y no es posible hacer nuevos establecimientos bajo de riego por el poco caudal de los rios de donde debè tomarse. El cultivo del café se ha aumentado considerablemente, su calidad es igual á la del canton de la Victoria y no menos productivo. El tabaco ha sido y es un ramo muy importante de la agricultura de este canton, se planta principalmente en la parroquia de Santa Cruz á orillas de la laguna de Valencia y es conocido con el nombre de tabaco de Guaruto lugar en que mas se siembra: el trigo, el añil y el algodón se producen muy bien en este rico suelo pero en el dia se halla en el mismo estado que en el canton de la Victoria por las propias causas. Ademas se dan aquí el arroz, maiz, y legumbres de varias clases, el platano y raices alimenticias de manera que la subsistencia es muy abundante

y barata con la cual guarda proporcion el jornal que es de real medio y dos reales á mas de la mantencion. No podemos detallar el número de haciendas y plantios de este canton ni sus productos por no haberse remitido las noticias estadísticas que se pidieron al jefe político.

Por las notas del Sr. Codazzi numerá 426 vacas ; 855 abejas de ganado lanar y cabrio 370 mulas, 879 caballos, 955 burros de carga. En sus bósques se crían varias especies de cuadrúpedos que proveen de abundante cazería las especies de maderas que se han denominado. De los minerales se anuncia una mina de hierro y hay piedras de mispa y cristal de roca.

#### DIVISION TERRITORIAL.

Componen este canton tres parroquias inclusa la cabecera que se denominan Turmero, Cagua y Santa Cruz del Escobar : la primera se ha dicho ya su situacion : la segunda está en una llanura á las orillás del rio Aragua ; y la tercera lo mismo, gozando todas de una propia temperatura.

#### POBLACION.

Segun el censo practicado en 1825 numeró este canton 10,053 habitantes como demuestra el cuadro siguiente.

*Censo de la población del canton de Turmero 10.º de  
la provincia de Caracas en el año de 1825.*

Parroquias.	Eclesiásticos			Matrn.			Parbul. y Jov. hasta 16 años.			Hombres Sol. de 16 á 50 años.			Hombres sol. de m. de 50 an.			Mugeres sol. y parbúlas.			Esclavos casados.			Mugeres id.			Esclavos sol. y parbúlas.			Esclavas sol. y parbúlas.			Totales.		
	Seculares.	Eclesiásticos Regulares.	Hombres Casados.	Mugeres id.	Parbul. y Jov. hasta 16 años.	Hombres Sol. de 16 á 50 años.	Hombres sol. de m. de 50 an.	Mugeres sol. y parbúlas.	Hombres casados.	Mugeres id.	Esclavos sol. y parbúlas.	Esclavas sol. y parbúlas.	Totales.																				
Turmero.	3	0	380	401	900	400	150	1474	102	108	200	180	4.298																				
Santa Cruz.	1	0	369	472	787	260	22	1494	4	4	15	23	3.450																				
Caugua.	1	0	230	243	368	308	46	809	29	29	107	136	2.305																				
<b>Totales.</b>	<b>5</b>	<b>0</b>	<b>979</b>	<b>1116</b>	<b>2055</b>	<b>968</b>	<b>218</b>	<b>3777</b>	<b>135</b>	<b>141</b>	<b>322</b>	<b>339</b>	<b>10.053</b>																				

~~~~~  
En el de 1829 se encuentra la siguiente población.



*MAPA de la poblacion del canton de Turmero en el cen-  
so de 1829.*

| <i>LIBRES</i>         |   |   |   | <i>Totales.</i> |
|-----------------------|---|---|---|-----------------|
| hombres hasta 50 años | , | , | , | 2888            |
| mujeres hasta id. id. | , | , | , | 4365            |
| niños.                | , | , | , | 364             |
| niñas.                | , | , | , | 476             |
| niños hasta 14 años.  | , | , | , | 2713            |
| niñas hasta id.       | , | , | , | 2661            |
|                       |   |   |   | <hr/>           |
|                       |   |   |   | 13.467          |
| esclavos.             | , | , | , | 1476            |
| esclavas.             | , | , | , | 1406            |
| libertos.             | , | , | , | 2209            |
| libertas.             | , | , | , | 3296            |
| esclavos.             | , | , | , | 117             |
| esclavas.             | , | , | , | 609             |
|                       |   |   |   | <hr/>           |
|                       |   |   |   | 9.113           |

*ESCLAVOS.*

|                       |   |   |   |               |
|-----------------------|---|---|---|---------------|
| esclavos.             | , | , | , | 114           |
| esclavas.             | , | , | , | 115           |
| libertos.             | , | , | , | 293           |
| libertas.             | , | , | , | 369           |
| esclavos.             | , | , | , | 15            |
| esclavas.             | , | , | , | 21            |
| manumisos.            | , | , | , | 101           |
| manumisas.            | , | , | , | 114           |
|                       |   |   |   | <hr/>         |
|                       |   |   |   | 1.142         |
|                       |   |   |   | <hr/>         |
| <i>Total general.</i> |   |   |   | <u>14.609</u> |

Y en 1833 se obtuvieron los siguientes resultados.

Poblacion existente en el canton de Turmero, segun censo practicado de orden del gobierno en 1833.

| NOMBRE DE LAS PARROQUIAS. | Solteros Libres.       |             |             |             |               |                        | Solteras Libres.   |             |             | Total de Libres.  |                                   |        |
|---------------------------|------------------------|-------------|-------------|-------------|---------------|------------------------|--------------------|-------------|-------------|-------------------|-----------------------------------|--------|
|                           | Hasta 10 años de edad. | De 10 á 16. | De 16 á 45. | De 45 á 60. | De 60 arriba. | Hasta 10 años de edad. | De 10 á 16.        | De 16 á 45. | De 45 á 60. |                   | De 60 arriba.                     |        |
| Turmero.                  | 890                    | 368         | 965         | 495         | 260           | 950                    | 459                | 1042        | 545         | 259               | 451                               | 5.233  |
| Cagua.                    | 457                    | 213         | 514         | 278         | 185           | 500                    | 264                | 562         | 304         | 154               | 359                               | 3.431  |
| Santa Cruz.               | 598                    | 296         | 646         | 362         | 258           | 655                    | 258                | 738         | 406         | 226               | 671                               | 4.443  |
| TOTAL GRAL.               | 1945                   | 877         | 2125        | 1135        | 703           | 2105                   | 981                | 2342        | 1255        | 639               | 1481                              | 13.107 |
| NOMBRE DE LAS PARROQUIAS. | Solteros Esclavos.     |             |             |             |               |                        | Solteras Esclavas. |             |             | Total de Esclavos |                                   |        |
|                           | Hasta 10 años de edad. | De 10 á 16. | De 16 á 45. | De 45 á 60. | De 60 arriba. | Hasta 10 años de edad. | De 10 á 16.        | De 16 á 45. | De 45 á 60. |                   | De 60 arriba.                     |        |
| Turmero.                  | 110                    | 55          | 111         | 69          | 41            | 108                    | 75                 | 107         | 76          | 30                | 97                                | 782    |
| Cagua.                    | 47                     | 25          | 44          | 36          | 14            | 41                     | 34                 | 37          | 32          | 14                | 10                                | 324    |
| Santa Cruz.               | 7                      | 4           | 10          | 4           | 3             | 9                      | 3                  | 10          | 4           | 3                 | 6                                 | 57     |
| TOTAL GRAL.               | 164                    | 84          | 165         | 109         | 58            | 158                    | 112                | 154         | 112         | 47                | 113                               | 1163   |
|                           |                        |             |             |             |               |                        |                    |             |             |                   | Total de almas en cada parroquia. | 6.015  |
|                           |                        |             |             |             |               |                        |                    |             |             |                   | Total de almas en monios.         | 3.755  |
|                           |                        |             |             |             |               |                        |                    |             |             |                   | Total de almas en monios.         | 4.500  |

CUADRO ESTADISTICO FORMADO POR EL SR.  
CODAZZI.

| Arroquias.  | Pobl. | Gand.<br>vacuno. | Lanr.y<br>cabrio. | Mulas. | Cablls. | Burr. |
|-------------|-------|------------------|-------------------|--------|---------|-------|
| Turmero.    | 6015  | 80               | 255               | 250    | 330     | 320   |
| Cagua.      | 3775  | 96               | 100               | 60     | 84      | 370   |
| Santa Cruz. | 4500  | 250              | 500               | 60     | 455     | 265   |
| Total.      | 14270 | 426              | 855               | 370    | 879     | 955   |

EDUCACION PUBLICA.

Hay en este canton tres escuelas de primeras letras la primera en la cabecera servida por el Sr. Pablo Ramos interinamente con 63 alumnos : la segunda en Cagua que desempeña Sr. José María Salas con 47 disipulos ; y la tercera en Santa Cruz que regenta el Sr. José Villena con 41 niños, de todas hasen un total de 151 alumnos.

RENTAS.

No podemos dar noticia de las rentas que produce á los ayndos provinciales este canton por la causa expresada de no haber pasado las notas estadísticas el jefe político á quien se pidieron.

CAMINOS.

*Itinerario del canton de Turmero.*

De Turmero á Maracay.

|                  |           |          |              |
|------------------|-----------|----------|--------------|
| El Saman, ,      | labranza. | „        | tres sextos. |
| Caso Guaraparo,  | desierto. | 1        |              |
| Cerro Maracay, , | id.       | „        | tres sextos. |
| Maracay ,        | villa.    | 1        |              |
| <i>Total.</i>    |           | <u>3</u> |              |

De Turmero á la Villa de Cura por la Quinta..

|              |             |          |                    |
|--------------|-------------|----------|--------------------|
| La Pelota, , | pulpería.   | „        | dos sextos.        |
| Coropo, ,    | labranza.   | „        | cinco sextos.      |
| La Quinta, , | vecindario. | „        | cuatro sextos.     |
| Guarfana, ,  | labranza.   | „        | tres sextos.       |
| A la vuelta. |             | <u>2</u> | <u>dos sextos.</u> |

|              |               |   |          |                  |
|--------------|---------------|---|----------|------------------|
|              | De la vuelta. |   | 2        | dos sextos.      |
| Encantada,   | labranza.     | „ | „        | tres sextos.     |
| Garabatos,   | vecindario.   | „ | „        | tres sextos.     |
| Roble,       | labranza.     | „ | „        | tres sextos.     |
| Agua blanca, | id.           | „ | „        | tres sextos.     |
| Cura,        | villa.        | „ | „        | cinco sextos.    |
|              | <i>Total</i>  |   | <u>5</u> | <u>un sexto.</u> |

## De Turmero á Cura por Santa Cruz.

|              |                 |   |          |                  |
|--------------|-----------------|---|----------|------------------|
| A la Pelota, | pulpería.       | „ | „        | dos sextos.      |
| Santa Cruz,  | parroquia.      | 1 |          |                  |
| Maceno,      | labranza.       | „ | „        | dos sextos.      |
| Guasimo,     | id.             | 1 |          |                  |
| Majada,,     | hato.           | „ | „        | tres sextos.     |
| Guasgua,     | hato y pulpería | „ | „        | cuatro sextos.   |
| Cura,        | villa.          | 1 |          | dos sextos.      |
|              | <i>Total,</i>   |   | <u>5</u> | <u>un sexto.</u> |

## De Turmero á Cura por Cagua,

|           |                  |   |          |                      |
|-----------|------------------|---|----------|----------------------|
| A Cagua,  | parroquia.       | 1 |          |                      |
| Casupito, | pulpería.        | 1 |          |                      |
| Javillal, | hato.            | „ | „        | dos sextos.          |
| Burro,    | pulpería.        | „ | „        | cuatro sextos.       |
| Espinal,  | hatos.           | „ | „        | tres sextos.         |
| Guasguas, | hato y pulpería. | 1 |          |                      |
| Cura,     | villa,           | 1 |          | dos sextos.          |
|           | <i>Total.</i>    |   | <u>5</u> | <u>cinco sextos.</u> |

## De Turmero à la Villa de Cura por Santa Cruz y Casupito

|               |               |   |          |                  |
|---------------|---------------|---|----------|------------------|
| A Santa Cruz, | parroquia.    | 1 |          | dos sextos.      |
| Parayma,      | labranza.     | „ | „        | tres sextos.     |
| Casupito,     | pulpería.     | „ | „        | tres sextos.     |
| Cura,         | villa.        | 3 |          | cinco sextos.    |
|               | <i>Total.</i> |   | <u>6</u> | <u>un sexto,</u> |

## De Turmero al puerto de Chuao.

|                |           |   |   |              |
|----------------|-----------|---|---|--------------|
| A Guayavita,   | hacienda. | 1 |   |              |
| Pie del Cerro, | desierto. | „ | „ | tres sextos. |
| Al frente.     |           | 1 |   | tres sextos. |



|                                |             |   |          |                       |
|--------------------------------|-------------|---|----------|-----------------------|
| Del frente.                    | ,           | , | 1        | tres sextos.          |
| debrada Canoas,                | id.         |   | 3        |                       |
| o del Medio,                   | id.         |   | 2        |                       |
| Chua,                          | hacienda,   |   | 2        |                       |
| uerto de Chuao,                | labranzas.  |   | „        | cuatro sextos.        |
| <i>Total.</i>                  |             |   | <u>9</u> | <u>un sexto.</u>      |
| <b>De Turmero á Magdalena.</b> |             |   |          |                       |
| os Garabatos,                  | vecindario. |   | 3        | dos sextos,           |
| coron,                         | hacienda.   |   | „        | cuatro sextos.        |
| gdaleno,                       | parroquia.  |   | „        | cuatro sextos.        |
| <i>Total.</i>                  |             |   | <u>4</u> | <u>cuatro sextos.</u> |

### CANTON 11.º MARACAY.

El canton de este nombre está situado al oeste de la capital de Caracas, confina al N. con el mar de las Antillas, al N. con el lago de Valencia y parte del canton de Turmero, al E. con los cantones de la Guayra y Turmero y al O. con el canton de Valencia y costa de Ocumare en la provincia de Carabobo. Su cabecera que es la villa de Maracay, segun el libro parroquial mas antiguo, fué erijida en parroquia eclesiástica en el año de 1701 : se halla en una hermosa llanura rodeada de aguas corrientes y á inmediaciones de la laguna de Valencia de la cual dista menos de una legua : su superficie se eleva á 539 varas sobre el nivel del mar y á los 10º 16' latitud y 70º 41' 20'' al oeste del meridiano de Caracas distante de Puerto de Choroni cerca de ocho leguas : su temperamento es templado y sano y las alturas frescas y saludables exepto la zona de la costa y orillas de la laguna que son enfermizas, especialmente en las últimas cuando bajan demasiado las aguas del lago, deponiendo una cantidad considerable de materias orgánicas, cuya descomposicion produce calenturas intermitentes á los que residen en sus riveras. Comprehende en su territorio 24 leguas cuadradas la mayor parte de ellas cultivadas.

Se hallan en este canton la cordillera litoral desde la punta Parabolica ó de Tusba hasta la de Aroa, formando las tres cuartas partes de este pais, y la última parte se compone una llanura regada de agua, perfectamente plana y de una fertilidad extraordinaria, efecto sin duda de que en tiempos remotos el lago ocupaba estos terrenos como lo muestra su calidez y un caracol menudo esparcido en toda la llanura que es el mismo que se multiplica en el alveo de dicho lago.

Riegan el territorio por la parte litoral y desembocan al mar los ríos Choróni, Tamaya, y el del Medio, Cepe y Tusba proporcionando otros tantos pequeños valles fértiles y cultivados, y los ángulos salientes que se abanzan como estrivadores hasta el mar, forman los puertos de Chuao y Choróni para embarcar los frutos que en abundancia se cosechan. Por la parte del S. caen á la laguna, atravesando el valle, los ríos Pie de Cuesta y San Juan que juntos toman el nombre de Tapatapa, y los denominados Riecito y Tucupido que incorporados forman las aguas del rio Maracay.

Se cultiva en este canton el cacao en 26 haciendas que cuentan 654,000 arboles, el café en 29 plantaciones con 6850 matas, fuera de 2 plantaciones nuevas de cacao y 9 de café: caña en 3 trapiches con 145 tablonces que producen 550 arrobas de azucar y 2700 cargas de papelon: 2 alambiques que producen 2400 cargas de aguardiente: 3 queseras con 560 vacas que dan 480 arrobas de queso; y 3010 fanegas de maiz, 30 de legumbres; y 80 de arroz que se han recojido de diferentes sementeras establecidas en el valle, con 330 quintales de algodón á pesar de su abatido precio; siendo ademas muy abundantes otras muchas producciones del consumo que hacen muy baratos los mantenimientos y las frutas de todas especies tan dulces y esquisitas, como hermosas.

Entre los animales de labor y cria cuenta 86 bueyes, mulas de carga, 361 burros, 330 caballos y yeguas, 5 carretas para trasportes, 2548 reses de punta, 800 cabras y 1700 corderos. Sus prados y bósques bajo un cielo alegre y despejado.

representan á un tiempo maridados el verdor y lozanía, sirviendo los primeros de dehesas para apacentar numerosos cerdos que engordan dentro de poco tiempo duplicando su peso; y en estos se encuentran maderas de construcción y frutos de las mismas especies denominadas en los cantones de Maracay y Guarenas.

DIVISION TERRITORIAL.

Se compone este cantón de tres parroquias que lo son, Maracay, Choróni y Chuao. De la primera ya hemos hablado: la segunda está cerca del mar á orillas del río de su nombre á media milla de la costa; y la tercera es una grande hacienda de cacao y café donde se halla establecida una parroquia y se compone su población de los esclavos del cultivo de aquella y de muy pocos vecinos libres incluso todos en la población de Choróni.

POBLACION.

Del censo practicado en 1825 aparece que este cantón número 8453 habitantes, cuyos detalles presenta el siguiente cuadro.

*Censo de la población del cantón de Maracay en el año 1.º de la provincia de Caracas en el año de 1825.*

|                                       |   |   |   |       |
|---------------------------------------|---|---|---|-------|
| Religiosos seculares,                 | , | , | , | 4     |
| Hombres casados,                      | , | , | , | 541   |
| Mujeres casadas,                      | , | , | , | 541   |
| Libres y párbulos menores de 16 años, | , | , | , | 1682  |
| Hombres solteros de 16 á 50 años,     | , | , | , | 409   |
| Mujeres de mas de 50 años,            | , | , | , | 84    |
| Mujeres solteras y párvulas,          | , | , | , | 3343  |
| Esclavos casados,                     | , | , | , | 261   |
| Mujeres casadas,                      | , | , | , | 261   |
| Esclavos solteros y párbulos,         | , | , | , | 633   |
| Mujeres solteras y párbulas,          | , | , | , | 694   |
| <i>Total.</i>                         | , | , | , | 8.453 |

En 1829 contó 8284.

*CUADRO de la poblacion del canton de Maracay en el censo de 1829.*

|                       | <i>LIBRES</i>    | <i>Totales</i>    |
|-----------------------|------------------|-------------------|
| Hombres hasta 50 años | ,                | 1421              |
| Mugeres hasta id. id. | ,                | 2260              |
| Ancianos.             | ,                | 209               |
| Ancianas.             | ,                | 322               |
| Niños hasta 14 años.  | ,                | 1322              |
| Niñas hasta id,       | ,                | 1340              |
|                       |                  | <hr/> 6.874       |
| Casados.              | ,                | 762               |
| Casadas.              | ,                | 786               |
| Solteros.             | ,                | 2107              |
| Solteras.             | ,                | 2659              |
| Viudos.               | ,                | 79                |
| Viudas.               | ,                | 481               |
|                       |                  | <hr/> 6.874       |
|                       | <i>ESCLAVOS.</i> |                   |
| Casados.              | ,                | 167               |
| Casadas.              | ,                | 164               |
| Solteros.             | ,                | 339               |
| Solteras.             | ,                | 356               |
| Viudos.               | ,                | 22                |
| Viudas.               | ,                | 84                |
| Manumisos.            | ,                | 151               |
| Manumisas.            | ,                | 127               |
|                       |                  | <hr/> 1.410       |
| <i>Total general.</i> |                  | <hr/> <hr/> 8.284 |

Y en 1833 se obtuvieron los siguientes resultados.



gobierno en 1833.

| NOMBRES DE LAS PARROQUIAS. | Solteros Libres.       |             |             |             |               | Solteras Libres.       |             |             |             |               | Número de matrimonios. | Total de Libres.   |                                   |
|----------------------------|------------------------|-------------|-------------|-------------|---------------|------------------------|-------------|-------------|-------------|---------------|------------------------|--------------------|-----------------------------------|
|                            | Hasta 10 años de edad. | De 10 á 16. | De 16 á 45. | De 45 á 60. | De 60 arriba. | Hasta 10 años de edad. | De 10 á 16. | De 16 á 45. | De 45 á 60. | De 60 arriba. |                        |                    |                                   |
| Maracay.                   | 691                    | 247         | 552         | 131         | 78            | 694                    | 319         | 746         | 166         | 41            | 846                    | 4311               | Total de almas en cada parroquia. |
| Choroni.                   | 253                    | 82          | 278         | 56          | 29            | 246                    | 85          | 353         | 96          | 40            | 145                    | 1512               |                                   |
| <b>TOTAL GRAL.</b>         | <b>944</b>             | <b>329</b>  | <b>630</b>  | <b>187</b>  | <b>107</b>    | <b>940</b>             | <b>404</b>  | <b>1099</b> | <b>262</b>  | <b>81</b>     | <b>991</b>             | <b>5823</b>        |                                   |
| NOMBRE DE LAS PARROQUIAS.  | Solteros Esclavos.     |             |             |             |               | Solteras Esclavas.     |             |             |             |               | Número de matrimonios. | Total de Esclavos. |                                   |
|                            | Hasta 10 años de edad. | De 10 á 16. | De 16 á 45. | De 45 á 60. | De 60 arriba. | Hasta 10 años de edad. | De 10 á 16. | De 16 á 45. | De 45 á 60. | De 60 arriba. |                        |                    |                                   |
| Maracay.                   | 58                     | 49          | 95          | 39          | 13            | 33                     | 28          | 80          | 29          | 7             | 158                    | 589                | 4.900                             |
| Choroni.                   | 119                    | 55          | 169         | 31          | 4             | 87                     | 39          | 233         | 30          | 0             | 56                     | 767                | 2.279                             |
| <b>TOTAL GRAL.</b>         | <b>177</b>             | <b>104</b>  | <b>264</b>  | <b>70</b>   | <b>17</b>     | <b>120</b>             | <b>67</b>   | <b>313</b>  | <b>59</b>   | <b>7</b>      | <b>214</b>             | <b>1656</b>        | <b>7.179</b>                      |

Por las notas de las parroquias de...

Por las notas estadísticas pasadas á la Sociedad aparecen los datos siguientes.

|                             |   |   |   |             |
|-----------------------------|---|---|---|-------------|
| Hombres.                    | , | , | , | 1630        |
| Mugeres.                    | , | , | , | 2582        |
| Niños.                      | , | , | , | 1322        |
| Niñas.                      | , | , | , | 1340        |
| Esclavos.                   | , | , | , | 1283        |
| Hacen un total de           | , | , | , | 8157 habit. |
| De ellos hay eclesiásticos. | , | , | , | 2           |
| Peones de campo.            | , | , | , | 829         |

## POBLACION INDUSTRIAL.

|               |   |   |   |     |
|---------------|---|---|---|-----|
| Cirujanos.    | , | , | , | 2   |
| Boticarios.   | , | , | , | 1   |
| Abogados.     | , | , | , | 1   |
| Albañiles.    | , | , | , | 10  |
| Carpinteros.  | , | , | , | 18  |
| Sastres.      | , | , | , | 13  |
| Zapateros.    | , | , | , | 38  |
| Herreros.     | , | , | , | 9   |
| Plateros.     | , | , | , | 11  |
| Tejeros.      | , | , | , | 3   |
| Talabarteros. | , | , | , | 2   |
| Barberos.     | , | , | , | 2   |
| Pintores.     | , | , | , | 2   |
| Albarderos.   | , | , | , | 4   |
| Total.        | , | , | , | 116 |

Han nacido en el año 436 niños y han muerto en el mismo tiempo 209 personas de todas edades quedando una diferencia en favor de la poblacion de 227 individuos.

CUADRO ESTADISTICO FORMADO POR EL SR.  
CODAZZI.

| Parroquias | Pobl. | Gand.<br>vacuno. | Lanr. y<br>cabrio. | Mulas. | Cablls. | Burr.<br>c. |
|------------|-------|------------------|--------------------|--------|---------|-------------|
| Maracay.   | 4900  | 3100             | 600                | 215    | 260     | 460         |
| Choroni.   | 2279  | 120              | 80                 | 70     | 100     | 100         |
| Totales.   | 7179  | 3120             | 680                | 285    | 360     | 560         |

## EDUCACION PUBLICA.

Se hallan establecidas dos escuelas de primeras letras en la cabecera de este canton servida la una por el Sr. Andres Michelena, sin espresarse el preceptor de la otra: cuentan ambas 94 alumnos y estan dotadas la primera con cincuenta pesos mensuales y la segunda con treinta.

## RENTAS.

Produce este canton al fondo provincial la suma de 4,123 pesos y sus gastos ascienden á 3035 pesos quedando un sobrante á favor de aquel de 1088 pesos.

## CAMINOS.

*Itinerario del canton de Maracay.*

## De Maracay á Choróni.

|                      |            |          |                      |
|----------------------|------------|----------|----------------------|
| Castaño,             | labranza.  | 1        |                      |
| Pie de Cuesta,       | id.        | 1        |                      |
| Quebrada Curucuramo, | desierto.  | 1        | tres sextos.         |
| Quebrada Posuelo,    | id.        | 2        |                      |
| Rio Choróni,         | parroquia. | 1        | tres sextos.         |
| Choróni,             | parroquia. | 1        | tres sextos.         |
| <i>Total.</i>        |            | <u>7</u> | <u>cinco sextos.</u> |

## A la Victoria.

|                   |            |          |                      |
|-------------------|------------|----------|----------------------|
| Rio Maracay,      | desierto.  | 1        |                      |
| Caño Guaracaparo, | id.        | „        | tres sextos.         |
| Rio Turmero,      | id.        | 1        |                      |
| Pelota,           | pulpería.  | „        | tres sextos.         |
| Capíno,           | labranza.  | 1        |                      |
| San Mateo,        | parroquia. | „        | dos sextos.          |
| Victoria,         | villa.     | 1        | tres sextos.         |
| <i>Total.</i>     |            | <u>5</u> | <u>cinco sextos.</u> |

## A Cura.

|              |             |          |                     |
|--------------|-------------|----------|---------------------|
| Mamonsito,   | labranza.   | 1        |                     |
| Guarúto,     | vecindario. | „        | tres sextos.        |
| A la vuelta. |             | <u>1</u> | <u>tres sextos.</u> |

|               |             |          |                      |
|---------------|-------------|----------|----------------------|
| De la vuelta. |             | 1        | tres sextos.         |
| Camburito,    | labranzas.  | „        | dos sextos.          |
| La Quinta,    | id.         | „        | dos sextos.          |
| La Quinta,    | vecindario. | „        | dos sextos.          |
| Huerfina,     | labranza.   | „        | tres sextos.         |
| Encantada,    | id.         | „        | tres sextos.         |
| Garabatos,    | vecindario. | „        | tres sextos.         |
| Roble,        | labranzas.  | „        | tres sextos.         |
| Agua blanca,  | id.         | „        | tres sextos.         |
| Cura.         | villa.      | „        | cinco sextos.        |
| <i>Total.</i> |             | <u>5</u> | <u>cinco sextos.</u> |

## A Santa Cruz.

|               |             |          |                    |
|---------------|-------------|----------|--------------------|
| Mamonsito,    | labranza.   | 1        |                    |
| Guarúto,      | vecindario. | „        | tres sextos.       |
| Conopo,       | labranza.   | 1        |                    |
| Santa Cruz,   | parroquia.  | „        | cinco sextos.      |
| <i>Total.</i> |             | <u>3</u> | <u>dos sextos.</u> |

## A Cagua.

|               |            |          |              |
|---------------|------------|----------|--------------|
| Pelota,       | pulpería.  | 3        |              |
| Encrusijada,  | id.        | „        | tres sextos. |
| Cagua,        | parroquia. | „        | tres sextos. |
| <i>Total.</i> |            | <u>4</u> |              |

## A San Joaquin.

|               |            |          |                    |
|---------------|------------|----------|--------------------|
| Tapatapa,     | pulpería.  | „        | cuatro sextos.     |
| Cabrera,      | id.        | „        | cuatro sextos.     |
| Saladillo,    | id.        | „        | cinco sextos.      |
| Mariara,      | hacienda.  | „        | cinco sextos.      |
| Cura,         | id.        | „        | cuatro sextos.     |
| San Joaquin,  | parroquia. | „        | cuatro sextos.     |
| <i>Total.</i> |            | <u>4</u> | <u>dos sextos.</u> |

## A Cata.

|                |            |          |                      |
|----------------|------------|----------|----------------------|
| La Trinidad,   | hacienda.  | „        | cuatro sextos.       |
| Tapatapa,      | id.        | „        | cuatro sextos.       |
| Pie del cerro, | labranzas. | 5        | tres sextos.         |
| Cata,          | parroquia. | 1        |                      |
| <i>Total.</i>  |            | <u>7</u> | <u>cinco sextos.</u> |



## CANTON 12.º CURA.

Este canton confina al N. con la laguna de Valencia en los límites de los de Maracay y Turmero y en un ángulo con de la Victoria : al S. con el de Calabozo : al E. con el de n Sebastian : y al Oeste con el de San Juan Bautista del o provincia de Carabobo y en parte con el de Valencia de misma provincia. La villa de su cabecera erijida en parroquia eclesiástica en el año de 1718 está situada cerca del Tucutunemo en el punto en que este vuelve su curso hacia Llanos en un terreno árido y seco que forma la depresión de la cordillera del interior mediante una ancha abra que eleva sobre el nivel del mar 621 varas, circundado de cerros altos y desnudos de vegetacion. Su latitud es de  $10^{\circ} 2'$  " N. y su longitud  $0^{\circ} 40'$  al oeste de Caracas. Goza de temperamento cálido y sano y el termómetro de Fahrenheit sube á  $85^{\circ}$  durante el dia y por la noche baja á 66. La extensión de su superficie es de 144 leguas cuadradas.

Una tercera parte de este territorio lo compone la cadena de la serranía del interior prolongándose de allí así á los valles del Tuy. La depresion de la cordillera sobre que está situada la cabecera se eleva sobre el nivel de los Llanos que siguen al S. 236 varas : en este canton se hallan los montes de San Juan de una estructura extraordinaria digno de observaciones de un geologo : tambien lo está un terreno de transición que se estiende así á los Llanos que se hallan al oeste de la cordillera llamada la Galera ; y finalmente las otras dos terceras partes las forman estos mismos llanos de bancos altos de sabanas y pequeñas mesas cubiertos de caña y en algunos puntos de bosques aislados que denominan cañales.

Cruzan este canton los rios Tocoron y las Minas que caen en la laguna de Valencia, el caño de Diaparo que tiene el mismo curso, el rio Tucutunemo que se pierde y vuelve á aparecer en Cieron y va al Guárico junto con el Pagueisito y San

Juan. Los rios Platilla, Manuare, Cacuvé, y la Piedra forman al de Tisnados al que desemboca el Manapire llevan sus aguas al Llano de Calabozo; los rios San Antonio, Irapara, Paya, Vilche, Guesipo y Guarumen bajo el nombre de Paya que atraviesa por el canton de San Sebastian; y finalmente al rio de Chairgua que sirve de lindero con la provincia de Carabobo.

Los habitantes de este canton estan dedicados principalmente á la cria de ganados y bestias en 33 hatos, que se llaman establecidos en él, que numeran 4983 vacas y 12.900 reses de punta: se elaboran 6439 arrobas de queso en queseras que hay arregladas: la caña en 17 trapiches ha producido 200 arrobas de azucar y 32.285 cargas de papelone. El aguardiente que se destila en 10 alambiques ha dado 14.000 cargas: el añil en 7 oficinas ha rendido 40 quintales. Se cultiva tambien el café en una plantacion nueva con 20.000 árboles: el maiz ha producido 23.596 fanegas, el arroz 31 fanegas y las legumbres 6.511. Hay 2 fábricas de jabon negro para el consumo del pais y en sus bósques abunda la vainilla de superior calidad especialmente en los de Tacasumera y se encuentran las mismas maderas y resinas que se han espresado.

A mas de las vacas y reses de punta que se han espresado hay 220 bueyes, 1498 caballos y lleguas, 204 mulas serranas y 229 mansas de carga, 627 burros de arria y 970 de caña, 54 carneros, 4082 cabras y 8964 cerdos.

Se han denunciado varias minas de oro y otros metales pero aun no se han explotado y presentadose á la sociedad algunas muestras de piedra de pizarra y de Cuarso.

#### DIVISION TERRITORIAL.

El canton de Cura lo componen cinco parroquias á saber la villa cabecera de su nombre, Magdalena situada cerca de la laguna de Valencia, San Juan de los Morros en un terreno alto y desigual á orillas del rio San Juan, San Francisco de

isnados al pie de los cerros de su nombre, y San José de  
isnados en un banco de sabánas cerca del rio de Tisnados,

POBLACION.

Del censo formado en 1825 aparece que se comprendian  
en el canton la parroquia de Parapara y las de San Juan y  
Magdaleno ; pero no lo estaban las de San Francisco y San  
José de Tisnados que posteriormente se le agregaron, y en las  
cuatro espresadas parroquias se numeraron 7924 habitantes  
segun demuestra el cuadro siguiente.

*Censo de la poblacion del canton de Cura 12.º de la provincia de Caracas en el año de 1825.*

| Parroquias. | Eclesiásticos |            | Eclesiásticos Regulares. |                  | Matrm.      |                                | Parbul. y Jov. hasta 16. años. |                              | Hombres Sol. de 16 a 50 ans. |                  | Hombres sol. de m. de 50 añ. |                            | Mugeres sol. y parbidas. |                           | Esclavos. Hombres casados. |          | Mugeres id. |  | Esclavos sol. y parbidos. |  | Esclavas sol. y parbidas. |  | Totales. |  |
|-------------|---------------|------------|--------------------------|------------------|-------------|--------------------------------|--------------------------------|------------------------------|------------------------------|------------------|------------------------------|----------------------------|--------------------------|---------------------------|----------------------------|----------|-------------|--|---------------------------|--|---------------------------|--|----------|--|
|             | Eclesiásticos | Seculares. | Regulares.               | Hombres Casados. | Mugeres id. | Parbul. y Jov. hasta 16. años. | Hombres Sol. de 16 a 50 ans.   | Hombres sol. de m. de 50 añ. | Mugeres sol. y parbidas.     | Hombres casados. | Mugeres id.                  | Esclavos. Hombres casados. | Mugeres id.              | Esclavos sol. y parbidos. | Esclavas sol. y parbidas.  | Totales. |             |  |                           |  |                           |  |          |  |
| Cura.       | 2             | 0          | 0                        | 415              | 421         | 626                            | 242                            | 26                           | 1282                         | 50               | 41                           | 50                         | 173                      | 194                       | 3.452                      |          |             |  |                           |  |                           |  |          |  |
| Parapara.   | 1             | 0          | 0                        | 263              | 263         | 360                            | 139                            | 12                           | 705                          | 0                | 0                            | 0                          | 25                       | 40                        | 1.808                      |          |             |  |                           |  |                           |  |          |  |
| San Juan.   | 1             | 0          | 0                        | 123              | 125         | 241                            | 53                             | 13                           | 440                          | 3                | 2                            | 3                          | 21                       | 34                        | 1.056                      |          |             |  |                           |  |                           |  |          |  |
| Magdaleno.  | 0             | 0          | 0                        | 238              | 239         | 384                            | 132                            | 18                           | 486                          | 7                | 11                           | 7                          | 45                       | 48                        | 1.608                      |          |             |  |                           |  |                           |  |          |  |
| Totales.    | 4             | 0          | 0                        | 1039             | 1048        | 1611                           | 566                            | 69                           | 2913                         | 40               | 54                           | 40                         | 264                      | 316                       | 7.924                      |          |             |  |                           |  |                           |  |          |  |

En el de 1829 se encuentra la siguiente poblacion.



CUADRO de la poblacion del canton de Cura en el censo de 1829.

|                       | LIBRES           | Totales.           |
|-----------------------|------------------|--------------------|
| Hombres hasta 50 años | 2494             | 2494               |
| Mugeres hasta id. id. | 3775             | 3775               |
| Ancianos.             | 439              | 439                |
| Ancianas.             | 423              | 423                |
| Niños hasta 14 años.  | 1525             | 1525               |
| Niñas hasta id.       | 2450             | 2450               |
|                       | <hr/>            | 11.106             |
| Casados.              | 1476             | 1476               |
| Casadas.              | 1474             | 1474               |
| Solteros.             | 1243             | 1243               |
| Solteras.             | 1983             | 1983               |
| Viudos.               | 93               | 93                 |
| Viudas.               | 473              | 473                |
|                       | <hr/>            | 6.742              |
|                       | <b>ESCLAVOS.</b> |                    |
| Casados.              | 8                | 8                  |
| Casadas.              | 80               | 80                 |
| Solteros.             | 259              | 259                |
| Solteras.             | 217              | 217                |
| Viudos.               | 9                | 9                  |
| Viudas.               | 21               | 21                 |
| Manumisos.            | 132              | 132                |
| Manumisas.            | 98               | 98                 |
|                       | <hr/>            | 824                |
| Total general.        |                  | <hr/> <hr/> 11.930 |

Y en 1833 se obtuvieron los siguientes resultados.

*Poblacion existente en el canton de Cura segun cen-  
so practicado de orden del gobierno en 1833.*

| NOMBRE DE LAS<br>PARROQUIAS. | Solteros Libres.          |             |             |             |               | Solteras Libres.          |             |             |             |               | Numero de matri-<br>monios. | Total de Libres. |
|------------------------------|---------------------------|-------------|-------------|-------------|---------------|---------------------------|-------------|-------------|-------------|---------------|-----------------------------|------------------|
|                              | Hasta 10 años<br>de edad. | De 10 á 16. | De 16 á 45. | De 45 á 60. | De 60 arriba. | Hasta 10 años<br>de edad. | De 10 á 16. | De 16 á 45. | De 45 á 60. | De 60 arriba. |                             |                  |
| Cura.                        | 870                       | 290         | 380         | 47          | 23            | 794                       | 286         | 642         | 135         | 55            | 518                         | 4.326            |
| Magdalena.                   | 169                       | 211         | 236         | 18          | 18            | 602                       | 192         | 320         | 85          | 36            | 431                         | 3.239            |
| S. Jn. de los Mrr.           | 303                       | 100         | 144         | 10          | 9             | 263                       | 92          | 195         | 29          | 45            | 204                         | 1.190            |
| S. Fco. de Tisnd.            | 433                       | 370         | 300         | 200         | 60            | 400                       | 410         | 430         | 220         | 70            | 400                         | 3.693            |
| S. J. de Tisnados.           | 39                        | 111         | 122         | 13          | 8             | 47                        | 165         | 210         | 30          | 20            | 530                         | 1.295            |
| TOTAL GRAL.                  | 1814                      | 1082        | 1182        | 108         | 118           | 1106                      | 1145        | 1797        | 499         | 226           | 2083                        | 13.743           |

Continua la poblacion del canton de Cura en 1833.

| NOMBRE DE LAS PARROQUIAS. | Solteros Esclavos.     |             |             |             |               | Solteras Esclavas.     |             |             |             |               | Numero de matrimonios. | Total de Esclavos | Total de almas en cada parroquia. |
|---------------------------|------------------------|-------------|-------------|-------------|---------------|------------------------|-------------|-------------|-------------|---------------|------------------------|-------------------|-----------------------------------|
|                           | Hasta 10 años de edad. | De 10 á 16. | De 16 á 45. | De 45 á 60. | De 60 arriba. | Hasta 10 años de edad. | De 10 á 16. | De 16 á 45. | De 45 á 60. | De 60 arriba. |                        |                   |                                   |
| Cura.                     | 94                     | 55          | 109         | 19          | 5             | 106                    | 55          | 132         | 20          | 1             | 55                     | 492               | 5,062                             |
| Magdaleno.                | 29                     | 4           | 15          | 3           | 2             | 19                     | 7           | 25          | 4           | 1             | 12                     | 133               | 3,374                             |
| S. Jn. de los Mrr.        | 11                     | 8           | 14          | 0           | 1             | 10                     | 7           | 20          | 1           | 1             | 1                      | 74                | 1,670                             |
| S. Fco. de Tisnd.         | 20                     | 10          | 18          | 9           | 8             | 25                     | 12          | 24          | 20          | 7             | 5                      | 163               | 3,856                             |
| S. J. de Tisnados.        | 1                      | 9           | 32          | 2           | 0             | 0                      | 10          | 3           | 0           | 0             | 9                      | 79                | 2,182                             |
| TOTAL GRAL.               | 155                    | 86          | 179         | 33          | 16            | 160                    | 89          | 204         | 75          | 10            | 82                     | 921               | 16,144                            |

Por las notas estadísticas pasadas á la sociedad por el jefe político se manifiestan los siguientes detalles.

|                              |       |              |
|------------------------------|-------|--------------|
| Hombres,                     | , , , | 3804         |
| Mugeres,                     | , , , | 4029         |
| Niños,                       | , , , | 2731         |
| Niñas,                       | , , , | 2850         |
| <i>Total.</i>                | , , , | 13,414 habt. |
| De ellos hay, eclesiásticos, | , , , | 5            |
| Casados,                     | , , , | 258          |
| Esclavos,                    | , , , | 730          |
| Peones de campo              | , , , | 463          |

## POBLACION INDUSTRIAL.

|               |       |    |
|---------------|-------|----|
| Cirujanos,    | , , , | 1  |
| Boticarios,   | , , , | 2  |
| Albañiles,    | , , , | 14 |
| Carpinteros,  | , , , | 8  |
| Sastres,      | , , , | 4  |
| Zapateros,    | , , , | 20 |
| Herreros,     | , , , | 8  |
| Plateros,     | , , , | 7  |
| Tejeros,      | , , , | 4  |
| Talabarteros, | , , , | 10 |
| Albarderos,   | , , , | 2  |
| Faroleros,    | , , , | 2  |
| <i>Total.</i> | , , , | 84 |

Han nacido en el año 509 niños y han muerto en el mismo periodo 163 personas de todas edades de que resulta un abance de la poblacion de 346 individuos.

## CUADRO ESTADISTICO FORMADO POR EL SR. CODAZZI.

| Parroquias.        | Pobl. | Gand. vacuno. | Lanr. y cabrio. | Mulas. | Cablls. | Burr. |
|--------------------|-------|---------------|-----------------|--------|---------|-------|
| Cura.              | 4125  | 730           | 2500            | 130    | 172     | 300   |
| Magdaleno.         | 2699  | 790           | 600             | 60     | 160     | 350   |
| San Juan.          | 2300  | 3000          | 1200            | 40     | 200     | 100   |
| S. Frco. de Tisnd. | 2262  | 7500          | 400             | 150    | 100     | 350   |
| S. J. de Tisnado.  | 2738  | 6800          | 1300            | 100    | 900     | 450   |
| <i>Total.</i>      | 14124 | 18820         | 5800            | 480    | 2432    | 1350  |



## EDUCACION PUBLICA.

Estan establecidas dos escuelas de primeras letras, una en la cabecera servida por el Sr. Gregorio Mendez con 74 alumnos y goza de renta 30 pesos mensuales, y otra en la parroquia de Magdalena que desempeña el Sr. Diego Revete con 16 alumnos de dotacion eventual y componen 90 niños de enseñanza.

## RENTAS.

Produce este canton 4029 pesos y sus gastos montan á 2948 pesos 4 reales quedando la suma de 1080 pesos 4 reales á favor del fondo provincial.

## CAMINOS.

*Itinerario del canton de Cura.*

## De Cura á Güigue.

|               |             |          |                       |
|---------------|-------------|----------|-----------------------|
| Agua-blanca,  | labranza,   | „        | cinco sextos.         |
| Roble,        | id.         | „        | tres sextos.          |
| Garabatos,    | vecindario. | „        | tres sextos.          |
| Tocoron,      | hacienda.   | „        | cuatro sextos.        |
| Magdalena,    | parroquia.  | „        | cuatro sextos.        |
| Macapo,       | labranzas.  | „        | dos sextos.           |
| Yuma,         | hacienda.   | 2        |                       |
| Florez.       | vecindario. | „        | cuatro sextos.        |
| Atascosa,     | labranza.   | „        | tres sextos.          |
| Güigue,       | parroquia.  | 1        |                       |
| <i>Total.</i> |             | <u>7</u> | <u>cuatro sextos.</u> |

De Cura á Maracay, villa. 5 cinco sextos.

## De Cura á Güigue por Manuare.

|              |             |          |                |
|--------------|-------------|----------|----------------|
| Hato,        | hato.       | 1        | dos sextos.    |
| Rio arriba,  | labranza.   | „        | cuatro sextos. |
| Mulas,       | vecindario. | 1        |                |
| Tacasurma,   | vecindario. | 1        |                |
| A la vuelta. |             | <u>4</u> |                |

|                   |             |   |           |                      |
|-------------------|-------------|---|-----------|----------------------|
| De la vuelta.     | ,           | , | 4         |                      |
| Valle de Manuare, | vecindario, |   | 3         |                      |
| Rio Caicara,      | desierto.   |   | 3         |                      |
| Pedernales,       | hacienda.   | „ |           | dos sextos.          |
| Guigüe,           | parroquia.  | „ |           | dos sextos.          |
| <i>Total.</i>     |             |   | <u>10</u> | <u>cuatro sextos</u> |

De Cura á Turmero. villa, 5 un sexto.

De Cura á la Victoria. villa 7 un sexto

De Cura á la Victoria por el Chorro.

|               |             |          |                     |
|---------------|-------------|----------|---------------------|
| Tucutunemo,   | hacienda.   | 1        | tres sextos.        |
| Quiaro,       | hato.       | „        | tres sextos.        |
| Caycara,      | labranza.   | 1        | dos sextos.         |
| Suata,        | vecindario. | 1        |                     |
| Victoria,     | villa       | <u>2</u> | <u>tres sextos.</u> |
| <i>Total.</i> |             | <u>6</u> | <u>cinco sextos</u> |

De Cura á la Victoria por Chimbique.

|               |           |           |                       |
|---------------|-----------|-----------|-----------------------|
| Cogoyal,      | labranza. | 3         |                       |
| Rio Platilla, | desierto. | 1         | tres sextos.          |
| Chimbique,    | labranza. | 1         | tres sextos.          |
| Levaos,       | labranza. | 1         | tres sextos.          |
| Canuto,       | labranza. | 2         |                       |
| Rio Chirgüa,  | hato.     | 2         |                       |
| Corcovado,    | id.       | „         | cinco sextos          |
| Simona,       | id        | 1         |                       |
| Pao,          | villa.    | <u>3</u>  | <u>cuatro sextos.</u> |
| <i>Total.</i> |           | <u>17</u> |                       |

De Cura al Pao por Agua-hedionda.

|                |             |          |              |
|----------------|-------------|----------|--------------|
| Bocachica,     | labranza.   | 1        | cinco sextos |
| Semen,         | vecindario. | „        | tres sextos. |
| Puerta,        | casas.      | „        | cuatro sexto |
| Paso Guárico,  | laguna.     | „        | cuatro sexto |
| Sabana-grande, | casas.      | „        | dos sextos.  |
| Al frente,     |             | <u>4</u> |              |

|               |   |                 |           |                     |
|---------------|---|-----------------|-----------|---------------------|
| Del frente.   | , | ,               | 4         |                     |
| San Juan,     | , | parroquia.      | „         | tres sextos.        |
| Castansito,   | , | labranza.       | 1         |                     |
| Lores,        | , | vecindario.     | „         | cuatro sextos.      |
| Gua-hedionda, | , | pulpería y cas. | 1         | dos sextos.         |
| San Antonio,  | , | vecindario.     | 1         | dos sextos.         |
| San Pedro,    | , | desierto.       | „         | cuatro sextos.      |
| Matilla,      | , | hacienda.       | „         | cuatro sextos.      |
| San Gregorio, | , | labranza.       | „         | cuatro sextos.      |
| Perseña,      | , | id.             | „         | cuatro sextos.      |
| San Tisnados, | , | id.             | „         | cuatro sextos.      |
| Sanúto,       | , | id.             | „         | cinco sextos.       |
| Virgüita,     | , | hato.           | 2         |                     |
| Corcovado,    | , | id.             | „         | cinco sextos.       |
| Monna,        | , | id.             | 1         |                     |
| Pao,          | , | villa.          | 3         | cuatro sextos.      |
| <i>Total.</i> |   |                 | <u>20</u> | <u>tres sextos.</u> |

## De Cura al Pao por San Francisco de Tisnados.

|                      |   |              |           |                      |
|----------------------|---|--------------|-----------|----------------------|
| Lores,               | , | vecindario.  | 5         | cuatro sextos.       |
| Gua-hedionda,        | , | pulp. y cas. | 1         | dos sextos.          |
| Perseña,             | , | labranza.    | 1         |                      |
| San Antonio,         | , | id.          | 1         |                      |
| Perseña,             | , | vecindario.  | „         | cinco sextos.        |
| Perseñita,           | , | labranza.    | „         | tres sextos.         |
| Perseña,             | , | id.          | „         | cuatro sextos.       |
| Coronado,            | , | hato.        | „         | cuatro sextos.       |
| Perseñita,           | , | id.          | 1         | tres sextos.         |
| Perseña,             | , | id.          | „         | cinco sextos.        |
| San Frco. de Tisnds. | , | parroquia.   | „         | cuatro sextos.       |
| Perseñito,           | , | hato.        | 2         |                      |
| Perseña,             | , | id.          | „         | cuatro sextos.       |
| Perseña,             | , | id.          | „         | cuatro sextos.       |
| Perseña,             | , | id.          | 1         |                      |
| Perseña-viejo.       | , | id.          | „         | cinco sextos.        |
| <i>A la vuelta,</i>  |   |              | <u>19</u> | <u>cinco sextos.</u> |

|               |   |           |           |                      |
|---------------|---|-----------|-----------|----------------------|
| De la vuelta, | , |           | 19        | cinco sextos.        |
| Apamatal,     | , | hato.     | 1         | un sexto.            |
| Gamelotal,    | , | id.       | 1         | un sexto.            |
| Prepo.        | , | labranza. | 1         |                      |
| Pao,          | , | villa.    | „         | cuatro sextos.       |
| <i>Total.</i> |   |           | <u>23</u> | <u>cinco sextos.</u> |

## De Cura á Guardatinaja,

|                        |   |                  |           |                    |
|------------------------|---|------------------|-----------|--------------------|
| Flores,                | , | vecindario.      | 5         | cuatro sextos.     |
| Mapire,                | , | labranza.        | 5         | dos sextos.        |
| S. Francisco. Tisnads. |   | parroquia.       | 3         | cuatro sextos.     |
| Desembocadero,         |   | labranza.        | 2         |                    |
| Barrancas,             | , | vecindario.      | 1         | tres sextos.       |
| Pilones,               | , | labranza.        | „         | tres sextos.       |
| San José,              | , | parroquia.       | 1         |                    |
| Totumo,                | , | hato.            | 1         | un sexto.          |
| Laguna del Paradero,   |   | desierto.        | 1         | un sexto.          |
| Caño Dieguito,         | , | id. <sup>o</sup> | 1         | dos sextos.        |
| Mesa.                  | , | hato.            | 2         |                    |
| Guardatinaja,          | , | parroquia.       | 1         |                    |
| <i>Total.</i>          |   |                  | <u>26</u> | <u>dos sextos.</u> |

## De Cura á Calabozo.

|                      |   |             |           |                    |
|----------------------|---|-------------|-----------|--------------------|
| Flores               | , | vecindario. | 5         | cuatro sextos.     |
| Mapire,              | , | labranza.   | 5         | dos sextos.        |
| San Frco. Tisnds.    |   | parroquia.  | 3         | cuatro sextos.     |
| San José Tisnds.     |   | id.         | 5         |                    |
| La Quinta de Piedra. |   | hato.       | 1         | cuatro sextos.     |
| Quebrada Baquira,    |   | desierto.   | 1         | dos sextos.        |
| Guamo,               | , | desierto.   | „         | tres sextos.       |
| Banco,               | , | vecindario. | 1         | dos sextos.        |
| Rastro,              | , | parroquia.  | 1         | dos sextos.        |
| Calabozo,            | , | villa.      | 1         | tres sextos.       |
| <i>Total.</i>        |   |             | <u>27</u> | <u>dos sextos.</u> |



## De Cura á Ortis.

|                  |                 |           |                    |
|------------------|-----------------|-----------|--------------------|
| lores,           | , vecindario.   | 5         | cuatro sextos.     |
| uques,           | , labranza.     | 1         |                    |
| ncal,            | , ható.         | 1         |                    |
| iedras-azules,   | , id.           | 1         |                    |
| eñon,            | , id.           | ,,        | cuatro sextos.     |
| oble,            | , pulp. y hats. | ,,        | tres sextos.       |
| arapara,         | , parroquia.    | ,,        | tres sextos.       |
| oca San Antonio, | labranza.       | 1         |                    |
| rtiz.            | , parroquia.    | 1         |                    |
| <i>Total.</i>    |                 | <u>12</u> | <u>dos sextos.</u> |

## De Cura á Ortiz por Corral-viejo.

|                  |              |           |                       |
|------------------|--------------|-----------|-----------------------|
| an Juan , , ,    | parroquia.   | 4         |                       |
| orral-viejo,     | , ható.      | 2         |                       |
| hirguita,        | , labranza.  | ,,        | tres sextos.          |
| ncalito,         | , ható.      | 1         | dos sextos.           |
| ajada,           | , id,        | ,,        | cinco sextos.         |
| arapara,         | , parroquia. | 2         |                       |
| oca San Antonio, | labranza.    | 1         |                       |
| rtiz,            | , parroquia. | 1         |                       |
| <i>Total.</i>    |              | <u>12</u> | <u>cuatro sextos.</u> |

## De Cura á San Sebastian.

|                  |               |          |                |
|------------------|---------------|----------|----------------|
| aso del Guárico, | pulp.         | 3        | un sexto.      |
| arrapata,        | , labranza.   | ,,       | cinco sextos.  |
| aso del medio,   | , vecindario. | ,,       | cuatro sextos. |
| uebrada-honda,   | , labranza.   | 1        |                |
| allesito,        | , id.         | ,,       | dos sextos.    |
| io Pao,          | , id.         | ,,       | dos sextos.    |
| an Sebastian     | , ciudad.     | ,,       | cuatro sextos. |
| <i>Total.</i>    |               | <u>7</u> |                |

## CANTON 13.º CALABOZO.

Este canton es el mas meridional de la provincia sus kmi-

tes son al N. el caño del Corosal, que lo separa de los cantones de San Sebastián y Cura. al S. el Apure que lo divide del de San Fernando, y al S. E. una parte del río Orinoco al E. desde el paso de la Cruz en el Guárico hasta el sitio del Cucharo que lo divide de los cantones de Orituco y Chaguaramas; y al O. el río de la Portuguesa, hasta la desembocadura del río Pao, division territorial del canton de San Jaime perteneciente à la provincia de Barinas. Su cabecera que es la villa de su nombre fué erijida en parroquia eclesiástica el año de 1752 distante de la capital 54 leguas y situada en un llano cerca del río Guárico à 103 varas de elevacion sobre el nivel del mar à los 8. ° 56' 8". lat. N. y 0. ° 32' 20" al oeste del meridiano de Caracas. Su temperamento es cálido y sano y el termómetro de Fahrenheit marca 90 ° durante el dia y baja à 87 ° por la noche, y de Reaumur sube de 25 à 30 ° à la sombra en las estaciones del calor, descendiendo en la época de las lluvias à 21 ° pero siempre inconstante. En este clima tan cálido se siente el fresco de las brizas que bañan las poblaciones la mayor parte del año. Su superficie abraza 613 leguas cuadradas casi todas incultas y destinada à apacentar ganados.

El aspecto del pais es el de la soledad en el desierto: la vista se pierde en el horizonte de esta basta llanura: al pie de la cordillera de las montañas que atraviesan la provincia por el interior empiezan nuestros grandes llanos; al entrar en ellos por el camino que va de la capital al S. sigue por una mesa llamada de Paya cuyo plano inclinado imperceptiblemente va à terminar à las márgenes del río Apure ó del Orinoco: Las aguas lluvias que desde Mayo à Octubre caen en mas ó ménos abundancia bañan y fertilizan la tierra, descendiendo con una lentitud gradual y dejando en algunos depósitos el agua suficiente para el verano de seis meses.

El terreno en general es de una naturaleza sólida formada de tierras mas ó ménos finas y de diversos colores amalgamándose el guarataro menudo y el arrecife en masas irregu-

res de varios tamaños. En donde el terreno se hunde por un declive natural, por las corrientes de las aguas y de los rios ó por encenadas ó depresiones del mismo plano, hay fertilidad mayor y sobrevive la fertilidad en las estaciones secas por lo que bajan á estos lugares los ganados trashumanos en el verano. Hay otros sitios que por su figura semiesférica no gozan de aquellas cualidades sino en el invierno, aunque por otra parte sean buenas tierras, pero que les falta el agua; mas en su totalidad se hallará en la mayor parte del todo pasto abundante de la familia de las gramineas, para alimentar numerosos rebaños de ganado, y á medida que se avanza se va notando un terreno mas frágil, formado por las capas del estiércol vejeto-animal y tierras disolubles que atrastran las corrientes, precipitándose al fondo de estos receptáculos para dejar una superficie fangosa á su retirada cuando el aumento de aguas que han tenido los rios por las lluvias se va disminuyendo. De aqui proviene la mayor fertilidad de los terrenos bajos; y la razon de la emigracion del ganado en las dos épocas del año llamadas invernaderos y veraneaderos.

Cruzan este canton tres rios principales y dos de segundo orden á saber: el Guárico, el Orituco y Tisnados, Guariquito y Chirgua: el primero navegable como se ha dicho ántes, y los demas pueden navegarse en cayucos ó piraguas, y ser por tanto canales de comunicacion en todo el interior del canton por multitud de caños tributarios de los cinco rios nombrados ó de los lagos que desaguan en los mayores de ellos. Parte el distrito meridional de la parroquia del Guayabal un brazo de rio que con el nombre de Apurito se segrega de Apure á menos de un cuarto de legua aguas á bajo de San Fernando, y va á aumentar las del Guárico á una legua mas abajo del Guayabal, formando un islote anegadizo en invierno y confluyente entónces con el estero de Camaguan, el rio de la Portuguesa, el Apure, Apurito y Guarico, de forma que se navega en diversas direcciones, partiendo de cualquier

ra de las tres poblaciones situadas en el bajo y del sitio Cunaguaro al N. del estero. En su descenso, las aguas corren al tropel por el anchuroso alveo del Guárico en su saguadero en el Orinoco por donde sin dificultad entran embarcaciones, que con un comercio activo podian seguir hasta mas allá de Barbacoá. Está ademas en comunicacion con los cantones de Guanare en la provincia de Barinas y San Carlos en la de Carabobo.

A más de los grandes lagos que se han descrito en esta provincia, hay otros menores en el canton de Calabozo, y en el nombrado estero de Camaguan, que tiene de estension en invierno ocho leguas cuadradas, y en verano queda enteramente seco; la laguna Guamachó al N. de aquel: la de Yeguas en el sitio del Alcornocal entre el rio Guárico y el caño Caracol: la laguna Clara abundantísima en pezca y su circunferencia es de legua y media; y no son ménos notables las de los Güires, Tigre, y el Bósque en la parroquia de Guayana, la de tinajas, la de Barbacoas llamada Caripáne; y en el Guayaval Laguna-brabá, Pabones, el Caballo y Rallado, celebrada por la pesca, á que se agregan las de Tusta en el hato de Tagracia, Montero, Chinea, Mapurite, los Patos; Yguazú, Morichales, Galapagos, y la Chavera exclusivamente para ganados en el verano.

El objeto principal á que estan destinados los habitantes de este canton es á la cria de ganado vacuno, mulas, caballos y algunos burros, cabras, carneros y cerdos. En sus vastas llanuras se apacentan 92,150 cabezas de ganado mayor; 3000 del lanar y cabrio, 2140 mulas, 6920 caballos y 1440 burros. Son ademas producciones de este territorio el queso que en gruesas partidas se conduce á la capital y valles de Aragua, las suelas, pescado salado abundantísimo, las hamacas, corderos y cordonería de serda y de la filástica que saca de la palma moriche, mas fuerte que el cañamo: la mantequilla que estrahen de la cuajada ó de las grasas que se desprende del suero al hacer los quesos de manos; el maíz, los platanos



yuca, caña dulce, arroz, varios especies de legumbres y raíces alimenticias que proveen á los habitantes sin necesidad de comprarlos en los cantones circunvecinos.

Cada estacion tiene sus frutos peculiares de diversas especies. Para templar los ardores del Sol se producen de cultivo las naranjas, tamarindos, limones, guanàvanas, mamones, papayas, riñones, ubas de parra hermosas y dulcisimas, patiflas, melones, ciruelas, piñas, y mangó recientemente aclimatado; y en los campos sin cultivo el manirito, cañafistola, caguire ó maniróte, merecure, carúto de cuya fruta se saca una serveza y vino muy uzual, como igualmente del arbol una abia zacarina ó maníta enteramente semejante al manà en agrimas, el merey, hicaco y varias simientes de palmas de que se saca vino y vinagre. Un gran número de enjambres de abejas de varias clases depositan su cera y miel medicinal en las concavidades de los arboles y aun en las paredes de las casas, sirviendo de objeto de diversion á los vecinos hacer sus incursiones al bósque en ciertas epocas á recojerlas.

En estos crecen y se multiplican varias clases de maderas esquisitas para construccion, tintes y aroma: entre las primeras se nominan las mismas especies que en el canton de Guarenas, y ademas el palo de Brazil y el Alcornoque y entre los balsamiferos son conocidos el copei que da el perapan, el cavimba ó cavima que produce el aceite de palo, el laurel y el orore.

En la clase de minerales se puede enumerar una tierra negra, singular por su calidad combustible y fulminante, que se incendia aproximada al fuego. Aguas aromáticas tibias se hallan en cinco vertientes rodeadas de una pequeña selva de acamahacos, copaibos y algarrobos á 600 varas del rio Guárico en una mesa rapida y espaciosa. A ocho leguas de la cabecera de este canton hay una mina de yeso en el sitio de atomas. El ocre, alcaparrosa y almagre mas ó menos sobre cargados de occidos de cobre ó hiero se hallan en algunas sanias abiertas por el curso de las aguas lluvias.

## DIVISION TERRITORIAL.

Diez parroquias compone el canton de Calabozo, inclusa la cabecera de que ya hemos hablado y son los Angeles ó mision de arriba en una llanura cerca del Guárico á una legua de Calabozo : la Trinidad ó mision de abajo en una meseta á la orilla del mismo Guárico : el Calvario en un llano cerca del rio San Antonio que se seca en verano y cuyos habitantes se proveen de aguas en unos manantiales : el Sombrero en una altura cerca del propio rio Guárico : Barbacoa en la misma situacion á la ribera opuesta : el Rastro en un llano á la orilla de un caño en la direccion oeste de la cabecera Guardatinajas en una mesa á orillas del rio Tisnados : Camaguan sobre un medano á la rivera del de la Portuguesa y el Guayabal en las barrancas del Guárico.

## POBLACION.

En el año de 1825 la poblacion de este canton no se encuentra. En el de 1829 numeré 17.450 habitantes como de muestra el cuadro siguiente.

*CUADRO de la poblacion del canton de Calabozo en el censo de 1829.*

|                       | LIBRES | Total  |
|-----------------------|--------|--------|
| Hombres hasta 50 años | 2969   |        |
| Mugeres hasta id. id. | 4612   |        |
| Ancianos.             | 488    |        |
| Ancianas.             | 503    |        |
| Niños hasta 14 años.  | 3607   |        |
| Niñas hasta id.       | 3857   |        |
|                       |        | 16.036 |

|                       |             |   |   |   |   |                    |
|-----------------------|-------------|---|---|---|---|--------------------|
|                       | Del frente, |   |   |   |   | 16.636             |
| Casados.              | ,           | , | , | , | , | 1383               |
| Casadas.              | ,           | , | , | , | , | 1438               |
| Solteros.             | ,           | , | , | , | , | 5009               |
| Solteras.             | ,           | , | , | , | , | 6540               |
| Viudos.               | ,           | , | , | , | , | 189                |
| Viudas.               | ,           | , | , | , | , | 566                |
|                       |             |   |   |   |   | <hr/> 15.125       |
| <i>ESCLAVOS.</i>      |             |   |   |   |   |                    |
| Casados.              | ,           | , | , | , | , | 48                 |
| Casadas.              | ,           | , | , | , | , | 61                 |
| Solteros.             | ,           | , | , | , | , | 216                |
| Solteras.             | ,           | , | , | , | , | 283                |
| Viudos.               | ,           | , | , | , | , | 5                  |
| Viudas.               | ,           | , | , | , | , | 18                 |
| Manumisos.            | ,           | , | , | , | , | 74                 |
| Manumisas.            | ,           | , | , | , | , | 109                |
|                       |             |   |   |   |   | <hr/> 814          |
| <i>Total general.</i> |             |   |   |   |   | <hr/> <hr/> 17.450 |

Y en 1833 se obtuvieron los siguientes resultados.

*Poblacion existente en el canton de Calabozo segun  
censo practicado de orden del gobierno en 1833.*

| NOMBRE DE LAS<br>PARROQUIAS. | Solteros Libres.          |             |             |             | Solteras Libres. |                           |             |             | Numero de nutri-<br>monos. | Total de Libres. |             |               |
|------------------------------|---------------------------|-------------|-------------|-------------|------------------|---------------------------|-------------|-------------|----------------------------|------------------|-------------|---------------|
|                              | Hasta 10 años<br>de edad. | De 10 á 16. | De 16 á 45. | De 45 á 60. | De 60 arriba.    | Hasta 10 años<br>de edad. | De 10 á 16. | De 16 á 45. |                            |                  | De 45 á 60. | De 60 arriba. |
| Calabozo.                    | 489                       | 286         | 299         | 54          | 20               | 325                       | 280         | 407         | 103                        | 52               | 259         | 2.315         |
| Rastro.                      | 298                       | 62          | 93          | 6           | 5                | 256                       | 102         | 133         | 35                         | 15               | 161         | 1.005         |
| Trinidad.                    | 108                       | 50          | 51          | 4           | 0                | 94                        | 35          | 78          | 17                         | 3                | 68          | 420           |
| Angeles.                     | 260                       | 56          | 87          | 4           | 7                | 226                       | 70          | 108         | 10                         | 5                | 106         | 833           |
| Guardatinaja.                | 357                       | 100         | 80          | 46          | 20               | 550                       | 120         | 58          | 22                         | 17               | 222         | 1.170         |
| Sombreiro.                   | 777                       | 233         | 326         | 42          | 18               | 767                       | 259         | 677         | 148                        | 51               | 381         | 3.298         |
| Barbacóa.                    | 732                       | 152         | 305         | 35          | 16               | 656                       | 268         | 468         | 87                         | 57               | 396         | 2.776         |
| Camaguan.                    | 260                       | 70          | 145         | 8           | 2                | 210                       | 71          | 128         | 18                         | 6                | 173         | 918           |
| Guayabal.                    | 261                       | 89          | 99          | 12          | 6                | 242                       | 97          | 154         | 31                         | 7                | 187         | 998           |
| Calvario.                    | 77                        | 50          | 44          | 7           | 2                | 69                        | 23          | 40          | 3                          | 2                | 48          | 297           |
| TOTAL GRAL.                  | 5019                      | 1108        | 1529        | 218         | 90               | 5195                      | 1323        | 2251        | 474                        | 213              | 2001        | 14.040        |



| NOMBRE DE LAS PARROQUIAS. | Solteros Esclavos.     |             |             |               |             | Solteras Esclavas. |             |               |               |          | Número de matrimonios. | Total de Esclavos | Total de almas en cada parroquia. |
|---------------------------|------------------------|-------------|-------------|---------------|-------------|--------------------|-------------|---------------|---------------|----------|------------------------|-------------------|-----------------------------------|
|                           | Hasta 10 años de edad. |             | De 10 á 16. |               | De 16 á 45. |                    | De 45 á 60. |               | De 60 arriba. |          |                        |                   |                                   |
|                           | De 10 á 16.            | De 16 á 45. | De 45 á 60. | De 60 arriba. | De 10 á 16. | De 16 á 45.        | De 45 á 60. | De 60 arriba. |               |          |                        |                   |                                   |
| Calabozo.                 | 0                      | 13          | 47          | 7             | 1           | 0                  | 26          | 99            | 17            | 1        | 6                      | 211               | 3.079                             |
| Rastro.                   | 22                     | 3           | 13          | 0             | 0           | 15                 | 7           | 26            | 4             | 2        | 3                      | 92                | 1.454                             |
| Trinidad.                 | 0                      | 0           | 1           | 0             | 0           | 0                  | 0           | 0             | 0             | 0        | 1                      | 1                 | 563                               |
| Angeles.                  | 0                      | 4           | 12          | 0             | 0           | 0                  | 3           | 9             | 2             | 0        | 2                      | 30                | 1.105                             |
| Guardatinajas.            | 10                     | 5           | 12          | 0             | 0           | 10                 | 18          | 6             | 0             | 0        | 4                      | 61                | 1.740                             |
| Sombrero.                 | 27                     | 14          | 44          | 4             | 0           | 30                 | 10          | 42            | 12            | 1        | 14                     | 184               | 4.303                             |
| Barbacoa.                 | 32                     | 12          | 39          | 2             | 4           | 28                 | 14          | 48            | 3             | 0        | 10                     | 182               | 3.813                             |
| Camaguan.                 | 0                      | 0           | 1           | 0             | 0           | 0                  | 0           | 6             | 0             | 0        | 0                      | 7                 | 1.285                             |
| Guayabal.                 | 0                      | 0           | 4           | 3             | 1           | 0                  | 0           | 8             | 0             | 0        | 2                      | 16                | 1.412                             |
| Calvario.                 | 0                      | 8           | 31          | 5             | 0           | 0                  | 6           | 29            | 2             | 2        | 8                      | 83                | 515                               |
| <b>TOTAL GRAL.</b>        | <b>91</b>              | <b>59</b>   | <b>204</b>  | <b>21</b>     | <b>6</b>    | <b>83</b>          | <b>84</b>   | <b>273</b>    | <b>40</b>     | <b>6</b> | <b>50</b>              | <b>867</b>        | <b>19.269</b>                     |

No habiendo recibido la Sociedad las notas estadísticas que pidió al jefe político por repetidas comunicaciones, no ha sido posible hacer los detalles que en los demás cantones, ni el número de hatos y productos de este rico cantón, como tampoco del movimiento de la población por las tablas de nacidos y muertos.

CUADRO ESTADISTICO FORMADO POR EL SR. CODAZZI.


| Parroquias.     | Pobl.  | Gand.<br>vacuno. | Lanr. y<br>cabrio. | Mulas. | Cablls. | Bue.  |
|-----------------|--------|------------------|--------------------|--------|---------|-------|
| Calabozo.       | 3000   | 1600             | 50                 | 20     | 100     |       |
| Angeles.        | 900    | 4410             | 200                | 50     | 150     | 50    |
| Trinidad.       | 800    | 14400            | 200                | 168    | 610     | 40    |
| Calvario.       | 900    | 11000            | 250                | 250    | 600     | 150   |
| Sombrero.       | 4525   | 5500             | 300                | 200    | 500     | 300   |
| Barbacoa.       | 4000   | 5000             | 1200               | 40     | 100     | 200   |
| Rastro.         | 1500   | 1750             | 50                 | 20     | 60      | 20    |
| Guarda-tinajas. | 2200   | 12000            | 200                | 200    | 800     | 300   |
| Camaguan.       | 2100   | 12490            | 400                | 200    | 1000    | 200   |
| Guavabal.       | 2000   | 24000            | 500                | 1000   | 3000    | 200   |
| <i>Total.</i>   | 21.925 | 92.150           | 3.350              | 2.148  | 6.920   | 1.490 |

EDUCACIÓN PÚBLICA.

Se hallan establecidas en este cantón cuatro escuelas de primeras letras, á saber, dos en la cabecera servidas, la primera por el presbitero Jervacio Bermudez con 50 alumnos y la segunda por el sr. Juan Antonio Castellano con 31 ; la tercera en la parroquia del Sombrero por el sr. José Aguirre con 20 ; y la cuarta en Camaguan por el sr. Pedro Fajardo con otros tantos, que hacen 121 alumnos, no pudiendo expresarse sus dotaciones por la falta de noticias sobre ellas.

RENTAS.

Por la misma causa ignora la Sociedad el montamiento de las rentas que produce este cantón, y el de sus gastos en un año.



## CAMINOS.

*Itinerario del canton de Calabozo.*

## De Calabozo á Ortiz por la mesa de Paya.

|                   |               |           |                    |
|-------------------|---------------|-----------|--------------------|
| Arichal,          | , hato.       | 2         | cuatro sextos.     |
| Quebrada Laja,    | , desierto.   | 3         |                    |
| Cerro Mapurite,   | , id.         | 1         |                    |
| Cerro Corosal,    | , id.         | ,,        | cuatro sextos.     |
| Cerro Caiman,     | , quesera.    | ,,        | cuatro sextos.     |
| Quebrada de Paya, | , vecindario. | 3         |                    |
| El Estacio,       | , hato.       | 1         |                    |
| El Labadero,      | , casas.      | 2         |                    |
| La Puente,        | , haticos.    | ,,        | cinco sextos.      |
| Ortiz,            | , parroquia.  | ,,        | tres sextos.       |
| <i>Total.</i>     |               | <u>15</u> | <u>dos sextos.</u> |

## De Calabozo á Ortiz por el Rastro y Morrocoy.

|               |              |           |                     |
|---------------|--------------|-----------|---------------------|
| El Rastro,    | , parroquia. | 1         | tres sextos.        |
| Cerro Payman, | , quesera.   | 7         | cinco sextos.       |
| Ortiz,        | , parroquia. | 7         | un sexto.           |
| <i>Total.</i> |              | <u>16</u> | <u>tres sextos.</u> |

## De Calabozo á San José de Tisnados.

|                       |              |          |                       |
|-----------------------|--------------|----------|-----------------------|
| El Rastro,            | , parroquia. | 1        | tres sextos.          |
| San José de Tisnados, | , id.        | 6        | un sexto.             |
| <i>Total.</i>         |              | <u>7</u> | <u>cuatro sextos.</u> |

## De Calabozo á San Francisco de Tisnados, por Guardatinaja.

|                         |              |           |                     |
|-------------------------|--------------|-----------|---------------------|
| El Rastro abajo,        | , hato.      | 1         | tres sextos.        |
| La Laguna Güires,       | , desierto.  | 2         | cuatro sextos.      |
| Guardatinaja,           | , parroquia. | 1         |                     |
| La Teza.                | , hatos.     | 1         |                     |
| Cerro Dieguíto,         | , desierto.  | 2         |                     |
| La Laguna del Labadero, | , id.        | 1         | dos sextos.         |
| El Totumo,              | , hato.      | 1         | un sexto.           |
| La Ciudad,              | , id.        | 2         |                     |
| La Ceguera,             | , id.        | ,,        | cinco sextos.       |
| A la vuelta,            | , ,          | <u>13</u> | <u>tres sextos.</u> |

|                            |   |            |           |              |
|----------------------------|---|------------|-----------|--------------|
| De la vuelta,              | , | labranzas. | 13        | tres sextos. |
| Desembocadero,             | , | labranzas. | 1         | tres sextos. |
| San Francisco de Tisnados, |   | parroquia. | 2         |              |
| <i>Total.</i>              |   |            | <u>17</u> |              |

## De Calabozo al Pao por Guardatinaja.

|                  |   |             |           |                  |
|------------------|---|-------------|-----------|------------------|
| Guardatinaja,    | , | parroq.     | 5         | un sexto.        |
| Meza,            | , | hatos.      | 1         |                  |
| Yguana,          | , | hato.       | „         | tres sextos.     |
| Paso del Tuerto, | , | desierto.   | 1         | cinco sextos.    |
| San Feliz,       | , | hato.       | 1         | cuatro sextos.   |
| Guasimo,         | , | vecindario. | 1         | dos sextos.      |
| Jagüey,          | , | hato.       | 1         | cinco sextos.    |
| San Pedro,       | , | id.         | 1         |                  |
| Buen Suceso,     | , | id.         | „         | tres sextos.     |
| Suceso,          | , | id.         | 1         | tres sextos.     |
| Gamelotal,       | , | id.         | 1         |                  |
| Boca de Prepo,   | , | labranzas.  | 1         | dos sextos.      |
| Pao,             | , | villa.      | „         | tres sextos.     |
| <i>Total.</i>    |   |             | <u>19</u> | <u>un sexto.</u> |

## De Calabozo al Pao por Algarrobito.

|                   |   |            |           |                     |
|-------------------|---|------------|-----------|---------------------|
| Guardatinaja,     | , | parroq.    | 5         | un sexto.           |
| La Yguana,        | , | hato       | 1         | tres sextos.        |
| Animas,           | , | id.        | 1         |                     |
| Paso Algarrobito, | , | id.        | 1         |                     |
| Laguna Junco,     | , | id.        | 1         | dos sextos.         |
| Hato nuevo,       | , | id.        | „         | cinco sextos.       |
| Estero Chigüire.  | , | id.        | 1         | un sexto.           |
| Algarrobito,      | , | id.        | 2         |                     |
| Playita,          | , | id.        | 2         | tres sextos.        |
| Cocuisa,          | , | id.        | „         | tres sextos.        |
| Laguna,           | , | id.        | „         | cinco sextos.       |
| Galan,            | , | id.        | „         | tres sextos.        |
| Desembocadero,    | , | labranzas. | „         | cuatro sextos.      |
| Pao,              | , | villa.     | 1         | tres sextos.        |
| <i>Total.</i>     |   |            | <u>20</u> | <u>tres sextos.</u> |



## De Calabozo al Baul.

|                 |                  |           |                     |
|-----------------|------------------|-----------|---------------------|
| A Guardatinaja. | parroquia.       | 5         | un sexto.           |
| Guasimo.        | hato.            | 2         |                     |
| San Felipe,     | id.              | 1         |                     |
| Chirgua,        | desierto.        | 1         | cuatro sextos.      |
| San Bartolomé,  | hato.            | „         | dos sextos.         |
| Maneta,         | quesrs. y labrz. | „         | cinco sextos.       |
| Forichal,       | hato.            | „         | cuatro sextos.      |
| Mata,           | id.              | „         | cinco sextos.       |
| Incepcion,      | id.              | 1         |                     |
| Paso aseites,   | labranza.        | „         | cinco sextos.       |
| Camita,         | hato.            | 1         |                     |
| Baul,           | parroquia.       | 1         | un sexto.           |
| <i>Total</i>    |                  | <u>16</u> | <u>tres sextos.</u> |

## A Guadarrama por Guardatinaja.

|                  |             |           |                       |
|------------------|-------------|-----------|-----------------------|
| Guardatinaja,    | parroq.     | 5         | un sexto.             |
| Guarataro,       | labranza.   | „         | cinco sextos.         |
| Guayabal,        | vecindario. | „         | cuatro sextos.        |
| Paso Tacora,     | hato.       | 1         | dos sextos.           |
| Laguna redonda,  | vecindario. | „         | cuatro sextos.        |
| Tentasion,       | hato.       | 1         | tres sextos.          |
| Piritalito,      | id.         | 1         |                       |
| Morrocoy,        | id.         | „         | tres sextos.          |
| Tigritos,        | id.         | 2         | un sexto.             |
| Caimanes,        | id.         | 1         |                       |
| Paso de Chirgua, | id.         | 1         | dos sextos.           |
| Caño Guayabal,   | id.         | 1         | tres sextos.          |
| Guadarrama,      | parroquia.  | 1         |                       |
| <i>Total.</i>    |             | <u>18</u> | <u>cuatro sextos.</u> |

## A Guadarrama por el Espinal.

|                       |            |   |                |
|-----------------------|------------|---|----------------|
| Mision de abajo, Tri- |            |   |                |
| nidad,                | parroquia. | „ | cuatro sextos. |
| San Marcos,           | labranza.  | „ | tres sextos.   |
| Mata Lecherito,       | desierto.  | 1 |                |
| A la vuelta,          |            | 2 | un sexto.      |

|                  |            |           |                     |
|------------------|------------|-----------|---------------------|
| De la vuelta.    |            | 2         | un sexto-           |
| Uberito,         | hato.      | 1         | dos sextos.         |
| Mata Tablante,   | id.        | 1         | dos sextos.         |
| Caño del Rastro, | desierto.  | ,,        | tres sextos.        |
| Espiraal,        | vecindario | 1         | un sexto.           |
| Morrocoy,        | hato.      | 2         |                     |
| Tigritos,        | id.        | 2         | un sexto.           |
| Caymanes,        | id.        | 1         |                     |
| Guadarrama,      | parroquia. | 3         | cinco sextos.       |
| <i>Total.</i>    |            | <u>15</u> | <u>tres sextos.</u> |

## A Guadarrama por Santa Maria.

|                  |             |           |                  |
|------------------|-------------|-----------|------------------|
| Mata Tablante,   | hato.       | 4         | cinco sextos,    |
| Caño Diablo,     | desierto.   | 1         |                  |
| Madre-vieja,     | id.         | 3         |                  |
| Santa Maria,     | hato.       | 1         |                  |
| Matas,           | id.         | 2         | tres sextos.     |
| Caño Agua-verde, | desierto.   | ,,        | cuatro sextos.   |
| Caño Chirgüita,  | id.         | 1         | un sexto.        |
| Socorro,         | vecindario. | 1         |                  |
| Farfanes,        | corrales.   | 1         |                  |
| Guadarrama,      | parroquia.  | 1         |                  |
| <i>Total.</i>    |             | <u>17</u> | <u>un sexto.</u> |

## De Guardatinaja á San Jaime por Salenque.

|                    |           |           |                     |
|--------------------|-----------|-----------|---------------------|
| Caño Totumo,       | desierto, | 2         | un sexto.           |
| Madrina,           | hato.     | 1         |                     |
| Mata Tablante,     | id.       | 1         |                     |
| Carambul,          | id.       | 1         | tres sextos.        |
| Caño Mederitos,    | desierto. | 1         | tres sextos.        |
| Palenques,         | hato.     | 3         |                     |
| Caño Boquerones,   | desierto. | 1         | dos sextos.         |
| Caño Bolivar,      | id.       | 1         | cuatro sextos.      |
| Salao,             | hato.     | 1         | dos sextos.         |
| Caño Siceron,      | quesera.  | 2         |                     |
| Paso de San Jaime, | labranza. | 2         |                     |
| Al frente.         |           | <u>18</u> | <u>tres sextos.</u> |

|                  |            |           |                      |
|------------------|------------|-----------|----------------------|
| Del frente,      |            | 18        | tres sextos.         |
| Puerto Chigüire, | casa.      | 1         | dos sextos.          |
| San Jaime,       | parroquia. | 1         |                      |
| <i>Total.</i>    |            | <u>20</u> | <u>cinco sextos.</u> |

## A San Jaime.

|                   |            |           |                      |
|-------------------|------------|-----------|----------------------|
| Paso del Guárico, | labranza.  | 1         | cinco sextos.        |
| Sanquitos,        | hato.      | 1         |                      |
| Atrio,            | id.        | 2         | tres sextos.         |
| Agüera,           | hato.      | 1         | cinco sextos.        |
| Benegas,          | id.        | 1         |                      |
| Coroso Corcobado, | id.        | 1         | dos sextos.          |
| Caño Matarrancho, | desierto.  | 1         |                      |
| Caño Mata-seiba,  | id.        | 1         |                      |
| Banco-largo,      | hato.      | ,,        | tres sextos.         |
| Rivero,           | id.        | 1         | dos sextos.          |
| Potumo,           | id.        | 1         | dos sextos.          |
| Huerfanita,       | id.        | ,,        | tres sextos.         |
| Paso Portuguesa,  | labranza.  | 1         | dos sextos.          |
| San Jaime,        | parroquia. | 2         | dos sextos.          |
| <i>Total.</i>     |            | <u>18</u> | <u>cinco sextos.</u> |

## A San Fernando de Apure.

|                      |           |           |                     |
|----------------------|-----------|-----------|---------------------|
| Al Frio,             | hato.     | 5         | dos sextos.         |
| Benegas,             | id.       | 2         | cinco sextos.       |
| Caño Desgracia,      | desierto. | 1         | tres sextos.        |
| Acemitas,            | hato.     | 1         |                     |
| San Andres,          | id.       | 1         | tres sextos.        |
| Corosito,            | quesera.  | 1         | cuatro sextos.      |
| Paso de Banco-largo, | desierto. | 1         | un sexto.           |
| Cunaguaro,           | quesera.  | 1         | cuatro sextos.      |
| Cabeza de la negra,  | id.       | 2         | tres sextos.        |
| Caño Carrito,        | id.       | ,,        | cinco sextos.       |
| San Fernando,        | ciudad,   | 1         | tres sextos.        |
| <i>Total.</i>        |           | <u>21</u> | <u>tres sextos.</u> |

## A San Fernando por Camaguan.

|                     |            |           |                     |
|---------------------|------------|-----------|---------------------|
| Frio,               | hato.      | 5         | dos sextos.         |
| San Andres,         | id.        | 6         | cinco sextos.       |
| Cunaguaro,          | quesera.   | 4         | tres sextos.        |
| Palo de Agua,       | id.        | 1         | cuatro sextos.      |
| Camaguan,           | parroquia. | 1         |                     |
| Cabeza de la negra, | quesera.   | 1         | cinco sextos.       |
| San Fernando,       | ciudad.    | 2         | dos sextos.         |
| <i>Total.</i>       |            | <u>23</u> | <u>tres sextos.</u> |

## A San Fernando por Guayabal.

A la laguna de los tres,

|                   |             |           |                     |
|-------------------|-------------|-----------|---------------------|
| morichales,       | desierto,   | 2         |                     |
| Paso Galves,      | vecindario, | „         | dos sextos.         |
| Caño Babas,       | desierto.   | 3         |                     |
| Caño los Larayos, | id.         | „         | tres sextos.        |
| Caño Palito,      | id.         | 4         | tres sextos.        |
| Pavones,          | hato.       | 1         | cinco sextos.       |
| Altagracia,       | id.         | 3         |                     |
| Caño Toparo,      | desierto.   | 2         | cuatro sextos.      |
| Pirital,          | hato.       | 1         | tres sextos.        |
| Caño San José,    | id.         | 2         |                     |
| Guayabal,         | parroquia.  | 2         | dos sextos.         |
| Caño Lajero,      | desierto.   | „         | cinco sextos.       |
| Caño Cascavel,    | id.         | „         | tres sextos.        |
| San Fernando,     | ciudad.     | 1         | tres sextos.        |
| <i>Total.</i>     |             | <u>26</u> | <u>tres sextos.</u> |

## A San Fernando por Camoruco y Guayabal.

|                    |           |           |                  |
|--------------------|-----------|-----------|------------------|
| Frio,              | hato.     | 5         | dos sextos.      |
| Caño Desgracia,    | desierto. | 3         | dos sextos.      |
| Caño Caracol,      | id.       | 1         | tres sextos.     |
| Alcornocal,        | hato.     | 2         |                  |
| Samuro,            | id.       | 1         |                  |
| Quesera del medio, | id.       | 1         |                  |
| Al frente.         |           | <u>14</u> | <u>un sexto.</u> |



|               |               |           |                |
|---------------|---------------|-----------|----------------|
| Del frente.   |               | 14        | un sexto.      |
| amoruco,      | , id.         | ,,        | tres sextos.   |
| Guadarama,    | , id.         | ,,        | tres sextos.   |
| Abecita,      | , labranzas.  | ,,        | cuatro sextos. |
| Abunda,       | , vecindario. | 1         | un sexto.      |
| Guayaval,     | , parroquia.  | 2         | un sexto.      |
| San Fernando, | , ciudad.     | 2         | cinco sextos.  |
| <i>Total.</i> |               | <u>22</u> |                |

San Fernando por Mata-gorda y Guayaval.

|                     |              |           |                       |
|---------------------|--------------|-----------|-----------------------|
| San Galves,         | vecind.      | 2         | dos sextos.           |
| San Joses,          | , hat.       | 6         | cinco sextos.         |
| Mata-gorda,         | , desierto.  | 1         | cuatro sextos.        |
| Laguna Tueste,      | , id.        | 2         | cuatro sextos.        |
| Mata Altagracia,    | , hat.       | ,,        | cuatro sextos.        |
| amoruco,            | , id.        | 2         | cinco sextos.         |
| San Antonio,        | , id.        | 1         |                       |
| San Antonio Rastro, | , desierto.  | 1         | cuatro sextos.        |
| San Antonio nuevo,  | , hat.       | 1         | tres sextos.          |
| San Geronimo,       | vecindario.  | 1         | dos sextos.           |
| Guayabal,           | , parroquia. | 1         | dos sextos.           |
| San Fernando,       | , ciudad.    | 2         | cinco sextos.         |
| <i>Total.</i>       |              | <u>26</u> | <u>cuatro sextos.</u> |

A San Fernando por Morichalote y Guayaval.

|                           |           |           |                       |
|---------------------------|-----------|-----------|-----------------------|
| San Galves,               | vecind.   | 2         | dos sextos.           |
| San Antonio las Babas,    | desierto. | 1         | cuatro sextos.        |
| Laguna Yguana,            | id.       | 1         |                       |
| San Antonio Rasca mulita, | id.       | 1         |                       |
| Mata-ranchitos,           | id.       | ,,        | cuatro sextos.        |
| Morichalote,              | , hat.    | 1         | tres sextos.          |
| San Antonio Herrerita,    | desierto. | 1         |                       |
| San Antonio Herrera,      | , id.     | ,,        | tres sextos.          |
| San Antonio Macanillita,  | id.       | 1         |                       |
| San Antonio la Vaca,      | , id.     | 1         |                       |
| A la vuelta.              | , ,       | <u>11</u> | <u>cuatro sextos.</u> |

|                  |           |           |                      |
|------------------|-----------|-----------|----------------------|
| De la vuelta,    |           | 11        | cuatro sextos.       |
| Maña Corosito, , | desierto. | 2         |                      |
| Corral-viejo, ,  | hato.     | 1         |                      |
| Yegüera, ,       | id.       | ,,        | tres sextos.         |
| Caño la Puente,  | id.       | ,,        | cuatro sextos.       |
| Camoruco, ,      | id.       | 1         | tres sextos.         |
| Frio, ,          | id.       | 1         |                      |
| Hato nuevo, ,    | id.       | 3         |                      |
| San Fernando, ,  | ciudad.   | 5         | tres sextos.         |
| <i>Total.</i>    |           | <u>26</u> | <u>cinco sextos.</u> |

## A Arichuna.

|                   |             |           |                     |
|-------------------|-------------|-----------|---------------------|
| Al paso Galves, , | vecindario. | 2         | dos sextos.         |
| Morichalote, ,    | hato.       | 5         | cinco sextos.       |
| Corral viejo, ,   | id.         | 6         | tres sextos.        |
| Laguna Salobre, , | desierto.   | 1         | un sexto.           |
| La Cruz, ,        | hato.       | 1         |                     |
| Animas, ,         | id.         | 2         | tres sextos.        |
| Garcita, ,        | id.         | ,,        | cuatro sextos.      |
| San Bartolome, ,  | id.         | 1         | tres sextos.        |
| Guia, ,           | id.         | 1         |                     |
| San José, ,       | id.         | ,,        | dos sextos.         |
| Caño San Nicolas, | id.         | ,,        | cuatro sextos.      |
| Caño Carne-seca,  | id.         | 1         | un sexto.           |
| Caño del medio,   | id.         | ,,        | dos sextos.         |
| Las Mangas,       | quesera.    | 1         | un sexto.           |
| Caño Rico,        | desierto.   | ,,        | tres sextos.        |
| Arichuna, ,       | parroquia.  | 1         | dos sextos.         |
| <i>Total.</i>     |             | <u>28</u> | <u>tres sextos.</u> |

## A Cabruta.

|                   |             |           |                     |
|-------------------|-------------|-----------|---------------------|
| Al paso Galves, , | vecindario. | 2         | dos sextos.         |
| Morichalote, ,    | hato.       | 5         | cinco sextos.       |
| Corral viejo, ,   | id.         | 6         | tres sextos.        |
| La Cruz, ,        | id.         | 2         | dos sextos.         |
| Caño Caballo, ,   | desierto.   | 3         | tres sextos.        |
| Al frente,        |             | <u>20</u> | <u>tres sextos.</u> |

|                       |              |           |                      |
|-----------------------|--------------|-----------|----------------------|
| Del frente,           |              | 20        | tres sextos.         |
| Caso la Abra,         | , id.        | 1         | cuatro sextos.       |
| El Muerto,            | , hato.      | 1         | cinco sextos.        |
| <del>El Muerto,</del> | , quesera.   | 2         | ,                    |
| Algunas la dormida,   | , desierto.  | 2         | dos sextos.          |
| El Aguero,            | , id.        | 3         |                      |
| Arribo Aguero,        | , id.        | 1         | tres sextos.         |
| Cabruta,              | , parroquia. | 3         |                      |
| <i>Total.</i>         |              | <u>35</u> | <u>cinco sextos.</u> |

## A Cabruta por el Calvario.

|                       |               |           |                      |
|-----------------------|---------------|-----------|----------------------|
| Division de arriba,   | , parroquia.  | 1         |                      |
| Algunas Flores,       | , desierto.   | 1         | tres sextos.         |
| Casa señora Carolina, | , casas.      | 3         | cuatro sextos.       |
| Casa Mosquitero,      | , desierto.   | 2         | tres sextos.         |
| Casa Baruta,          | , id.         | 1         |                      |
| Calvario,             | , parroquia.  | 2         |                      |
| El Corro,             | , hato.       | 1         |                      |
| Caso Guamachito,      | , labranzas.  | 1         | dos sextos.          |
| Casa Aseite,          | , id.         | 1         | tres sextos.         |
| Casa José,            | , id.         | 3         | dos sextos.          |
| Casa Cocuisa,         | , desierto.   | 1         |                      |
| Casa Macapro,         | , id.         | 4         | tres sextos.         |
| Casa Carnestolenda,   | , id.         | 2         | cuatro sextos.       |
| Casa Bartolo,         | , id.         | 1         | un sexto.            |
| Casa Faldriquera,     | , id.         | 1         | un sexto.            |
| Casa Aguero,          | , id.         | 1         | tres sextos.         |
| Casa Rita,            | , vecindario. | 2         | cuatro sextos.       |
| Casa Isidro,          | , hato]       | 1         | dos sextos.          |
| Casa Punta,           | , id.         | 2         | cinco sextos.        |
| Casa Perendengue,     | , desierto.   | 1         | dos sextos.          |
| Cabruta,              | , parroquia.  | 2         | cinco sextos.        |
| <i>Total.</i>         |               | <u>41</u> | <u>cinco sextos.</u> |

## A Camatagua por el banco de la Uriosa de Barbacoa.

|                       |               |           |                      |
|-----------------------|---------------|-----------|----------------------|
| Mision de Arriba,     | , parroquia,  | 1         |                      |
| Quebrada Calabozo,    | , desierto,   | 1         | cuatro sextos        |
| Caño Chiquichique,    | , hato,       | 3         |                      |
| Caño Aseite,          | , desierto,   | 4         |                      |
| Arañera,              | , hato,       | ,,        | dos sextos.          |
| Carrisalito,          | , id.         | 1         |                      |
| Mesa la Sardina,      | , id.         | 1         |                      |
| Quebrada Sardina,     | , id.         | ,,        | dos sextos.          |
| Juncal,               | , hato.       | 1         | dos sextos.          |
| Saman,                | , id.         | 1         |                      |
| Guasgüita,            | , id.         | ,,        | dos sextos.          |
| Guarítico,            | , id.         | ,,        | tres sextos.         |
| Fundacion,            | , id.         | ,,        | dos sextos.          |
| Medrano,              | , id.         | ,,        | dos sextos.          |
| Barbacoa,             | , parroquia.  | ,,        | cinco sextos.        |
| Guasimo,              | , vecindario. | 4         | cuatro sextos        |
| Apartadero del camino |               |           |                      |
| de Camatagua,         | , desierto.   | 3         | tres sextos.         |
| Camatagua,            | , parroquia.  | ,,        | tres sextos.         |
| <i>Total.</i>         |               | <u>25</u> | <u>cuatro sextos</u> |

## Al Sombrero por la Uriosa.

|                    |           |           |                     |
|--------------------|-----------|-----------|---------------------|
| Caño Chiquichique, | , hato.   | 5         | cuatro sextos       |
| Carrizalito,       | , id.     | 5         | dos sextos.         |
| Juncal,            | , id,     | 2         | cuatro sextos       |
| Sombrero,          | , parroq. | 1         | un sexto.           |
| <i>Total.</i>      |           | <u>14</u> | <u>cinco sextos</u> |

## Al Sombrero por Botijas.

|                            |            |          |                  |
|----------------------------|------------|----------|------------------|
| A la mision de arriba,     | parroquia. | 1        |                  |
| Quebrada Calabozo ó Fores, | desierto.  | 3        |                  |
| Corral viejo,              | , hato.    | 2        | tres sextos.     |
| San Diego,                 | , id.      | ,,       | cuatro sextos    |
| Al frente,                 |            | <u>7</u> | <u>un sexto.</u> |



|                   |            |           |                       |
|-------------------|------------|-----------|-----------------------|
| Del frente,       |            | 7         | un sexto.             |
| Agua Rosario,     | desierto.  | 1         | dos sextos.           |
| Botijas,          | hato.      | 1         | tres sextos.          |
| Marcos,           | id.        | 2         | tres sextos.          |
| La Sardina,       | desierto.  | „         | dos sextos.           |
| Quebrada Sardina, | id.        | „         | dos sextos.           |
| Real,             | hato.      | 1         | dos sextos.           |
| Sombrero,         | parroquia. | 1         | un sexto.             |
| <i>Total.</i>     |            | <u>15</u> | <u>cuatro sextos.</u> |

## De Barbacoa á Orituco por Lesama.

|          |        |    |                      |
|----------|--------|----|----------------------|
| Orituco, | villa. | 18 | <u>cinco sextos.</u> |
|----------|--------|----|----------------------|

## Del Sombrero á Orituco por los Güires.

|          |        |    |                      |
|----------|--------|----|----------------------|
| Orituco, | villa. | 21 | <u>cinco sextos.</u> |
|----------|--------|----|----------------------|

## De Barbacoa á Taguay.

|         |            |    |                       |
|---------|------------|----|-----------------------|
| Taguay, | parroquia. | 11 | <u>cuatro sextos.</u> |
|---------|------------|----|-----------------------|

## Del Sombrero á Taguay.

|         |            |    |                  |
|---------|------------|----|------------------|
| Taguay, | parroquia. | 14 | <u>un sexto.</u> |
|---------|------------|----|------------------|

## De Barbacoa á Chaguaramas por los Güires.

|                |             |           |                       |
|----------------|-------------|-----------|-----------------------|
| Caño Cascabel, | desierto.   | 1         | tres sextos.          |
| Entero,        | vecindario. | 1         | tres sextos.          |
| Redillal,      | hato.       | „         | cuatro sextos.        |
| Teas,          | id.         | „         | tres sextos.          |
| Currote,       | id.         | 1         | cuatro sextos.        |
| Guilla,        | id.         | 1         | dos sextos.           |
| Cayo Caycara,  | desierto.   | „         | cuatro sextos.        |
| Cayo Guasgua,  | id.         | „         | cuatro sextos.        |
| Res,           | vecindario. | 2         |                       |
| La Naranja,    | desierto.   | 2         |                       |
| Luna Tasajera, | id.         | „         | cuatro sextos.        |
| El Arbolito,   | labranza    | 2         | dos sextos.           |
| Chaguaramas,   | villa.      | 6         | un sexto.             |
| <i>Total.</i>  |             | <u>21</u> | <u>cuatro sextos.</u> |

## De Barbacoa á Chaguaramas por el paso Cabrito.

|              |        |    |                     |
|--------------|--------|----|---------------------|
| Chaguaramas, | villa. | 25 | <u>tres sextos.</u> |
|--------------|--------|----|---------------------|

## Del Sombrero á Chaguaramas por el mismo paso.

|                |        |    |                |
|----------------|--------|----|----------------|
| A Chaguaramas, | villa. | 24 | cuatro sextos. |
|----------------|--------|----|----------------|

## Del Sombrero á Chaguaramas por los Güires.

|                   |               |           |                    |
|-------------------|---------------|-----------|--------------------|
| Al Sacnan,        | , hato.       | 1         |                    |
| Caño Juncal,      | , desierto.   | ,,        | tres sextos.       |
| Carrizal,         | , hato.       | 1         | cuatro sextos.     |
| Usepa,            | , id.         | 1         | cinco sextos.      |
| Uberito,          | , id.         | 1         |                    |
| Caño Manire,      | , desierto.   | 1         |                    |
| Samancito,        | , labranza.   | 1         |                    |
| Caño Caycara,     | , desierto.   | ,,        | cinco sextos.      |
| Quebrada Guasgua, | id.           | 1         |                    |
| Güires,           | , vecindario. | ,,        | dos sextos.        |
| Paso Arbolito,    | , labranzas.  | 5         |                    |
| Chaguaramas,      | , villa.      | 6         | un sexto.          |
| <i>Total.</i>     |               | <u>21</u> | <u>dos sextos.</u> |

## De Calabozo al Sombrero por Galapagos.

|                         |              |           |                      |
|-------------------------|--------------|-----------|----------------------|
| Mision de arriba,       | , parroquia. | 1         |                      |
| Luguna de los Báquiros, | desierto.    | 5         | cuatro sextos.       |
| Laguna Galapagos,       | id.          | 4         |                      |
| Mosquitero,             | , hato.      | ,,        | un sexto.            |
| Santa Barbara,          | , id.        | ,,        | tres sextos.         |
| Palomo,                 | , id.        | ,,        | cuatro sextos.       |
| Cebruno,                | , id.        | ,,        | cuatro sextos.       |
| Laguna Montero,         | , desierto.  | 1         |                      |
| Caño Juncal,            | , id.        | 2         | un sexto.            |
| Sombrero,               | , parroquia. | 1         |                      |
| <i>Total.</i>           |              | <u>16</u> | <u>cinco sextos.</u> |

## Del Calvario al Sombrero por Mercedes.

|                   |               |           |                    |
|-------------------|---------------|-----------|--------------------|
| A Juan Garcia,    | , hato.       | 2         | dos sextos.        |
| Laguna Guarataro, | , desierto.   | 1         | cuatro sextos.     |
| Mercedes,         | , hato.       | 1         | cuatro sextos.     |
| Laguna Montero,   | , desierto.   | 1         | tres sextos.       |
| Caño Juncal,      | , id.         | 2         | un sexto.          |
| Sombrero,         | , parrroquia. | 1         |                    |
| <i>Total.</i>     |               | <u>10</u> | <u>dos sextos.</u> |

## Del Calvario al Sombrero por San Antonio.

|                   |              |          |                    |
|-------------------|--------------|----------|--------------------|
| Caño Chigüire,    | , desierto.  | „        | cuatro sextos.     |
| Caño San Antonio, | , id.        | 2        |                    |
| Guasgüita,        | , hat.       | „        | tres sextos.       |
| Caño San Antonio, | , hat.       | „        | cinco sextos.      |
| Palomo,           | , id.        | „        | tres sextos.       |
| Abruno,           | , id.        | „        | cuatro sextos.     |
| Laguna Montero,   | , desierto.  | 1        |                    |
| Caño Juncal,      | , di.        | 2        | un sexto.          |
| Sombrero,         | , parroquia. | 1        |                    |
| <i>Total.</i>     |              | <u>9</u> | <u>dos sextos.</u> |

## Del Calvario al Sombrero por la Vigía.

|               |              |           |               |
|---------------|--------------|-----------|---------------|
| A la Vigía,   | , hat.       | 1         |               |
| Palomo,       | , id.        | 4         | un sexto.     |
| Sombrero,     | , parroquia. | 4         | cinco sextos. |
| <i>Total.</i> |              | <u>10</u> |               |

## Del Calvario al Guayabal.

|                     |               |           |                       |
|---------------------|---------------|-----------|-----------------------|
| A Caño San Antonio, | desierto.     | „         | cinco sextos.         |
| Laguna Cascavel,    | id.           | „         | tres sextos.          |
| Caño Pocagente,     | , id.         | 1         |                       |
| San Joaquin,        | , hat.        | 1         | un sexto.             |
| Dayman,             | , vecindario. | 2         |                       |
| San Rafael,         | , hat.        | 1         | cuatro sextos.        |
| Caño Guaritico,     | , desierto.   | „         | dos sextos.           |
| Caño Yguana,        | , id.         | 2         | un sexto.             |
| Caño Rascamulita,   | , id.         | „         | tres sextos.          |
| Caño Herrerita,     | , id.         | „         | tres sextos.          |
| Caño Herrera,       | , id.         | „         | tres sextos.          |
| Caño Macanilla,     | , id.         | 1         |                       |
| Caño La vaca,       | , id.         | 1         |                       |
| Corral viejo,       | , hat.        | 3         |                       |
| El Frio,            | , id.         | 3         | cuatro sextos.        |
| Guayabal,           | , parroquia.  | 5         | cinco sextos.         |
| <i>Total.</i>       |               | <u>25</u> | <u>cuatro sextos.</u> |

## Del Calvario al Guayaval por Pansacola.

|                 |   |             |           |                    |
|-----------------|---|-------------|-----------|--------------------|
| Cañitos,        | , | vecindario. | 1         |                    |
| Lagunitas,      | , | desierto.   | ,,        | tres sextos.       |
| Cuchillo,       | , | hato.       | ,,        | cuatro sextos.     |
| Paso Venegas,   | , | labranzas.  | ,,        | tres sextos.       |
| Caño Vallecito, | , | desierto.   | 1         | un sexto.          |
| Pansacola,      | , | hato.       | 2         |                    |
| Caño Santiago,  | , | desierto.   | 2         |                    |
| R. Guaritico,   | , | id.         | 2         | dos sextos.        |
| Caño Caballo,   | , | id.         | 2         |                    |
| Caño del Perro, | , | id.         | 1         | "                  |
| Corral viejo,   | , | hato.       | ,,        | cuatro sextos.     |
| El Frio,        | , | id.         | 3         | cuatro sextos.     |
| Guayaval,       | , | porroquia.  | 5         | cinco sextos.      |
| <i>Total.</i>   |   |             | <u>23</u> | <u>dos sextos.</u> |

## De Calvario á Chaguaramas por la mata Oripopo.

|                |   |        |    |             |
|----------------|---|--------|----|-------------|
| A Chaguaramas, | , | villa. | 19 | dos sextos. |
|----------------|---|--------|----|-------------|

## Del Calvario á Chaguaramas por Palacios.

|                |   |        |    |  |
|----------------|---|--------|----|--|
| A Chaguaramas, | , | villa. | 23 |  |
|----------------|---|--------|----|--|

## Del Rastro á San Fernando de Apure.

|                  |   |           |           |                |
|------------------|---|-----------|-----------|----------------|
| Al Rastro abajo, | , | hato.     | 1         |                |
| Mata Lecherito,  | , | desierto. | 1         |                |
| Mata Chocosuela, | , | id.       | 1         | cuatro sextos. |
| Mata San Pedro,  | , | casa.     | 1         |                |
| Santa Rosa,      | , | hato.     | 2         | tres sextos.   |
| Yeguera,         | , | id.       | 1         |                |
| Venegas,         | , | id.       | 1         |                |
| Caño Desgracia,  | , | desierto. | 1         |                |
| Animitas,        | , | hato.     | 1         |                |
| San Andres,      | , | id.       | 1         | tres sextos.   |
| Cunaguaro,       | , | quesera.  | 4         | tres sextos.   |
| San Fernando,    | , | ciudad.   | 5         | cinco sextos.  |
| <i>Total.</i>    |   |           | <u>23</u> |                |



## CANTON 14.º SAN SEBASTIAN.

El canton de este nombre se halla al S. de la capital y confina por el N. con los de la Sabana de Ocumare y la Victoria, por el S. con el de Calabozo: por el E. con el de Orinoco y por el oeste con el de Cura. La ciudad cabecera de su nombre fué erigida en parroquia eclesiástica en 7 de Abril de 1611 y se halla situada en una meseta á cuyo pie corre el rio Guárico y una quebrada: su altura sobre el nivel del mar es de 450 varas, y su posicion geográfica á los 9º 53' 30'' lat. N. y 0º 20' 20'' al oeste del meridiano de Caracas. Goza de un temperamento cálido y la parte alta del canton fresca, ambas saludables. El termómetro de Farenheit sube durante el dia á 85º y por la noche baja á 75. Contiene su superficie 163 leguas cuadradas de las cuales la mayor parte están destinadas á la cria de ganados.

Se encuentra en este canton una parte de la serranía del interior en las vertientes que miran al S. que forma la tercera parte de este territorio á cuya falda corre el rio Guárico: En ella se hallan inmensas grutas y su forma singular las hace llamar Morros de San Sebastian elevandose como torres arquinadas sobre cerros ó mesetas en una línea de O. à E. Al lado opuesto del rio Guárico se hallan unos cerros cuya parte meridional está formada de rocas volcánicas que se ven casi á la galera del Llano y hace otra parte del terreno su complemento lo dan unas sabáanas altas con algunas prominencias esparcidas por ellas.

Los rios que atraviesan este territorio son el Guárico que recibe las aguas de los rios Pao, Caramacate, Loro, Suata, Cura, y Tinapuy, el Mapiro y los de San Antonio, Parapara, Vilches, Guesipo y Guarumen, que todos juntos toman el nombre de Paya y vacian en el Guárico.

Uno de los principales ramos de produccion de este territorio es la cria de ganado mayor y menor y de mulas, caballos y burros. Segun las noticias tomadas por el Sr. Codazzi camera 34,600 reses, 19,400 cabras y carneros, 1,009 mulas,

2.221 caballos y 1.050 burros. Además hay varias que-  
 ras que elaboran cantidad considerable de arrobas de queso,  
 haciendas de añil, café, poco cacao, caña, arroz, maíz, gar-  
 banzos y otras legumbres, platanos, cambures y frutas de  
 varias clases, no pudiendo especificarse su importancia por  
 haber remitido el jefe político del canton el cuadro que se  
 pidió.

Se indica una mina de Alcaparrosa, y las hay abundante  
 de yeso. En sus bosques es muy comun el palo de acei-  
 otro denominado bálsamo por serlo su resina excelente para  
 heridas: la vainilla es de muy buena calidad y se produce  
 silvestre en los bosques en que se hallan las mismas maderas  
 de construccion, resinas y gomas que se han espresado en el  
 canton de Guarenas.

#### DIVISION TERRITORIAL.

Componen este canton á mas de la parroquia de la cabe-  
 cera la de San Casimiro de Guiripa situada á inmediaciones  
 de una quebrada del rio Suata en una mesa de un cerro y  
 rodeada de otros: la de San Francisco de Cara en una espla-  
 nada alta á orillas del Guárico: Camatagua en un cerrillo  
 cerca del mismo rio: Carmen de Cura en un llano en la con-  
 fluencia de los rios Cura y Tinapuy: Parapara en otro llano  
 á las márgenes del rio de su nombre; y Ortiz en un terreno  
 plano circuido de pequeños cerros y de la galera á las orillas  
 del rio Paya.

#### POBLACION.

Del censo formado en 1825 en que se componía este can-  
 ton de solo 5 parroquias que lo eran, San Sebastian, Cama-  
 tagua, San Francisco de Cara, San Casimiro de Guiripa y  
 Carmen de Cura numeró 6,887 personas, cuyos detalles pre-  
 senta el cuadro siguiente.

la provincia de Caracas en el año de 1825.

| Parroquias.      | Eclesiásticos |          | Seculares. |          | Eclesiásticos Regulares. |          | Matrm.  |          | Mujeres id. |          | Hombres Sol. |          | de 16 á 50 años. |          | Hombres sol. |          | de m. de 50 añ. |          | Mujeres sol. |          | y parvulas. |          | Hombres casados. |          | Mujeres id. |          | Esclavos sol. |          | y parvulos. |          | Esclavas sol. |          | y parvulas. |          | Totales. |          |
|------------------|---------------|----------|------------|----------|--------------------------|----------|---------|----------|-------------|----------|--------------|----------|------------------|----------|--------------|----------|-----------------|----------|--------------|----------|-------------|----------|------------------|----------|-------------|----------|---------------|----------|-------------|----------|---------------|----------|-------------|----------|----------|----------|
|                  | Hombres       | Casados. | Hombres    | Casados. | Hombres                  | Casados. | Hombres | Casados. | Hombres     | Casados. | Hombres      | Casados. | Hombres          | Casados. | Hombres      | Casados. | Hombres         | Casados. | Hombres      | Casados. | Hombres     | Casados. | Hombres          | Casados. | Hombres     | Casados. | Hombres       | Casados. | Hombres     | Casados. | Hombres       | Casados. | Hombres     | Casados. | Hombres  | Casados. |
| S. Sebastian.    | 1             | 0        | 366        | 366      | 592                      | 153      | 34      | 1363     | 11          | 3        | 33           | 44       | 2.966            |          |              |          |                 |          |              |          |             |          |                  |          |             |          |               |          |             |          |               |          |             |          |          |          |
| Camatagua.       | 0             | 0        | 82         | 82       | 213                      | 84       | 5       | 329      | 2           | 2        | 40           | 58       | 897              |          |              |          |                 |          |              |          |             |          |                  |          |             |          |               |          |             |          |               |          |             |          |          |          |
| S. Frc. de Cara. | 1             | 0        | 87         | 87       | 90                       | 87       | 9       | 163      | 0           | 0        | 22           | 33       | 578              |          |              |          |                 |          |              |          |             |          |                  |          |             |          |               |          |             |          |               |          |             |          |          |          |
| San Casimiro.    | 2             | 0        | 214        | 214      | 367                      | 126      | 8       | 561      | 6           | 4        | 32           | 37       | 1.571            |          |              |          |                 |          |              |          |             |          |                  |          |             |          |               |          |             |          |               |          |             |          |          |          |
| Carmen de Cura.  | 0             | 0        | 88         | 88       | 190                      | 39       | 8       | 375      | 7           | 7        | 35           | 38       | 875              |          |              |          |                 |          |              |          |             |          |                  |          |             |          |               |          |             |          |               |          |             |          |          |          |
| Totales.         | 4             | 0        | 837        | 837      | 1452                     | 489      | 64      | 2791     | 26          | 16       | 162          | 210      | 6.887            |          |              |          |                 |          |              |          |             |          |                  |          |             |          |               |          |             |          |               |          |             |          |          |          |

En el de 1829 se encuentra la siguiente poblacion.

*CUADRO de la poblacion del canton de San Sebastian en el censo de 1829.*

|                          | <i>LIBRES</i> | <i>Totales</i>     |
|--------------------------|---------------|--------------------|
| Hombres hasta 50 años    | , , ,         | 1955               |
| Mugeres hasta id. id.    | , , ,         | 2946               |
| Ancianos.                | , , ,         | 427                |
| Ancianas.                | , , ,         | 372                |
| Niños hasta 14 años.     | , , ,         | 2488               |
| Niñas hasta id,          | , , ,         | 2504               |
|                          |               | <hr/> 10.492       |
| Casados.                 | , , ,         | 1226               |
| Casadas.                 | , , ,         | 1236               |
| Solteros.                | , , ,         | 3266               |
| Solteras.                | , , ,         | 3584               |
| Viudos.                  | , , ,         | 97                 |
| Viudas.                  | , , ,         | 395                |
|                          |               | <hr/> 9.804        |
| <br><i>ESCLAVOS.</i><br> |               |                    |
| Casados.                 | , , ,         | 21                 |
| Casadas.                 | , , ,         | 13                 |
| Solteros.                | , , ,         | 195                |
| Solteras.                | , , ,         | 278                |
| Viudos.                  | , , ,         | 3                  |
| Viudas.                  | , , ,         | 10                 |
| Manumisos.               | , , ,         | 84                 |
| Manumisas.               | , , ,         | 94                 |
|                          |               | <hr/> 698          |
| <i>Total general.</i>    |               | <hr/> <hr/> 11.190 |

Y en 833 se obtuvieron los siguientes resultados.



# Poblacion existente en el canton de San Sebastian en segun censo practicado de órden del gobierno en 1833.

| NOMBRE DE LAS PARROQUIAS. | Solteros Libres.       |             |             |             |               | Solteras Libres.       |             |             |             |               | Numero de mñtras monios. | Total de Libres. |
|---------------------------|------------------------|-------------|-------------|-------------|---------------|------------------------|-------------|-------------|-------------|---------------|--------------------------|------------------|
|                           | Hasta 10 años de edad. | De 10 á 16. | De 16 á 45. | De 45 á 60. | De 60 arriba. | Hasta 10 años de edad. | De 10 á 16. | De 16 á 45. | De 45 á 60. | De 60 arriba. |                          |                  |
| San Sebastian.            | 564                    | 243         | 476         | 131         | 73            | 580                    | 173         | 513         | 140         | 70            | 168                      | 3.299            |
| Parapara.                 | 435                    | 135         | 476         | 250         | 25            | 413                    | 128         | 413         | 195         | 21            | 170                      | 2.831            |
| Ortiz.                    | 167                    | 168         | 180         | 8           | 11            | 446                    | 164         | 300         | 75          | 40            | 285                      | 2.129            |
| San Frc. de Cara.         | 502                    | 206         | 215         | 53          | 44            | 435                    | 173         | 369         | 121         | 48            | 121                      | 2.408            |
| Camatagua.                | 336                    | 135         | 188         | 24          | 11            | 318                    | 110         | 290         | 57          | 26            | 181                      | 1.857            |
| Carmen de Cura.           | 173                    | 62          | 85          | 5           | 3             | 160                    | 58          | 169         | 17          | 15            | 72                       | 891              |
| San Casimiro.             | 176                    | 94          | 74          | 37          | 98            | 155                    | 116         | 78          | 146         | 79            | 103                      | 1.259            |
| <b>TOTAL GRAL.</b>        | <b>2553</b>            | <b>1043</b> | <b>1694</b> | <b>508</b>  | <b>203</b>    | <b>2507</b>            | <b>922</b>  | <b>2132</b> | <b>751</b>  | <b>299</b>    | <b>1100</b>              | <b>14.974</b>    |

# Continúa la población del canton de San Sebastian en

## 1833.

| NOMBRE DE LAS PARROQUIAS. | Solteros Esclavos.     |             |             |             |               |                        | Solteras Esclavas. |             |             |               |                        |            | Total de Esclavos | Total de almas en cada parroquia. |
|---------------------------|------------------------|-------------|-------------|-------------|---------------|------------------------|--------------------|-------------|-------------|---------------|------------------------|------------|-------------------|-----------------------------------|
|                           | Hasta 10 años de edad. | De 10 á 16. | De 16 á 45. | De 45 á 50. | De 60 arriba. | Hasla 10 años de edad. | De 10 á 16.        | De 16 á 45. | De 45 á 60. | De 60 arriba. | Numero de matrimonios. |            |                   |                                   |
| San Sebastian.            | 8                      | 4           | 6           | 1           | 0             | 17                     | 5                  | 20          | 2           | 0             | 2                      | 67         | 3.366             |                                   |
| Parapara.                 | 0                      | 3           | 21          | 0           | 0             | 2                      | 2                  | 15          | 0           | 0             | 0                      | 43         | 2.874             |                                   |
| Ortiz.                    | 19                     | 3           | 27          | 1           | 0             | 20                     | 6                  | 20          | 7           | 0             | 2                      | 107        | 2.236             |                                   |
| San Frc. de Cara.         | 26                     | 14          | 14          | 4           | 0             | 26                     | 3                  | 19          | 7           | 3             | 0                      | 112        | 2.520             |                                   |
| Camatagua.                | 28                     | 14          | 37          | 2           | 1             | 26                     | 12                 | 35          | 2           | 0             | 7                      | 171        | 2.028             |                                   |
| Carmén de Cura.           | 11                     | 8           | 22          | 1           | 0             | 12                     | 7                  | 19          | 2           | 0             | 0                      | 82         | 973               |                                   |
| San Casimiro.             | 11                     | 2           | 7           | 0           | 0             | 11                     | 1                  | 14          | 0           | 0             | 2                      | 50         | 1.309             |                                   |
| <b>TOTAL GRAL.</b>        | <b>103</b>             | <b>44</b>   | <b>134</b>  | <b>9</b>    | <b>1</b>      | <b>114</b>             | <b>36</b>          | <b>142</b>  | <b>20</b>   | <b>5</b>      | <b>13</b>              | <b>632</b> | <b>15.306</b>     |                                   |

## CUADRO ESTADISTICO FORMADO POR EL SR.

## CODAZZI.

| Parroquias.    | Pobl.  | Gand.<br>vacuno. | Lanr.y<br>cabrio | Mulas. | Cablls. | Burr. |
|----------------|--------|------------------|------------------|--------|---------|-------|
| San Sebastian. | 3366   | 5000             | 6000             | 150    | 300     | 500   |
| San Casimiro.  | 1309   | 1500             | 1000             | 80     | 60      | 100   |
| Src. de Cara.  | 2520   | 7000             | 6000             | 250    | 500     | 550   |
| Amatagua.      | 2028   | 3500             | 3000             | 150    | 300     | 300   |
| Armen de Cura. | 973    | 2000             | 2000             | 160    | 200     | 100   |
| Para.          | 2874   | 1600             | 400              | 39     | 361     | 200   |
| Z.             | 2236   | 14000            | 1000             | 280    | 500     | 300   |
| <i>Total.</i>  | 15.306 | 34.600           | 19.400           | 1.009  | 2.221   | 2.050 |

## EDUCACION PUBLICA.

En la ciudad cabecera de este canton está establecida una escuela de primeras letras servida por el sr. Antonio Martél con 31 alumnos cuya dotacion no se expresa.

## RENTAS.

Carecemos de las noticias exactas de los productos de este canton al fondo provincial y de sus gastos en el año.

## CAMINOS.

*Itinerario del canton de San Sebastian.*

De San Sebastian á Caracas:

|                                       |    |             |
|---------------------------------------|----|-------------|
| De San Sebastian á Caracas, capital.  | 20 | dos sextos. |
| De S. Sebastian á la Victoria, villa. | 9  |             |
| De S. Sebastian á Cura, villa.        | 7  |             |

De S. Sebastian á San Francisco de Tisnado por Florez.

|                                 |             |    |                |
|---------------------------------|-------------|----|----------------|
| Trompeta,                       | labranza.   | „  | cuatro sextos. |
| Alle,                           | hato.       | „  | cuatro sextos. |
| Virgua,                         | labranza.   | 1  |                |
| Tebradon,                       | hato.       | „  | tres sextos.   |
| Florez,                         | vecindario. | „  | tres sextos.   |
| San Mapirite,                   | labranza.   | 5  | dos sextos.    |
| Franco. de Tisnados, parroquia. |             | 3  | cuatro sextos. |
| <i>Total.</i>                   |             | 12 | dos sextos.    |

## De S. Sebastian á San Frco. de Tisnados por Parapara

|                        |              |           |                    |
|------------------------|--------------|-----------|--------------------|
| Al Guayaval,           | , labranza.  | ,,        | tres sextos.       |
| Pinto,                 | , ható.      | 1         | tres sextos.       |
| Seyba,                 | , id.        | ,,        | cuatro sextos.     |
| Corral grande,         | , id.        | ,,        | cuatro sextos.     |
| Parapara,              | , parroquia. | 2         | dos sextos.        |
| Rio San Antonio,       | , desierto.  | 2         |                    |
| Jovo,                  | , ható.      | ,,        | dos sextos.        |
| Rio Mapire,            | , labranza.  | ,,        | cuatro sextos.     |
| S. Franco de Tisnados. | parroquia.   | 3         | cuatro sextos.     |
| <i>Total.</i>          |              | <u>12</u> | <u>dos sextos.</u> |

## De San Sebastian á San Francisco de Tisnados por Ortis

|                       |              |           |                     |
|-----------------------|--------------|-----------|---------------------|
| A Parapara,           | , parroquia. | 5         | cuatro sextos.      |
| Boca San Antonio,     | labranza.    | 1         |                     |
| Ortis,                | , parroquia. | 1         |                     |
| Tinaja,               | , ható.      | 1         |                     |
| Hastas,               | , ható.      | 1         |                     |
| Palmaríto.            | , labranza.  | 1         | un sexto.           |
| Lagunita,             | , ható.      | 1         | dos sextos.         |
| S. Fraco. de Tisnado. | parroquia.   | 1         | dos sextos.         |
| <i>Total.</i>         |              | <u>13</u> | <u>tres sextos.</u> |

## De San Sebastian á San José de Tisnados.

|                      |              |           |                     |
|----------------------|--------------|-----------|---------------------|
| A Parapara.          | , parroquia. | 5         | cuatro sextos.      |
| Ortis.               | , id.        | 2         |                     |
| Cuesta,              | , ható.      | ,,        | tres sextos.        |
| Veladero,            | , casas.     | ,,        | cinco sextos.       |
| San Lorenzo,         | , ható.      | 1         | tres sextos.        |
| Sabàna Larga,        | , id.        | 2         |                     |
| Agua uegra,          | , id.        | 1         |                     |
| Palmar,              | , id.        | ,,        | cuatro sextos.      |
| Banco,               | , id.        | 1         | un sexto.           |
| Pilones,             | , labranza.  | ,,        | cuatro sextos.      |
| San José de Tisnds., | parroquia    | 1         | tres sextos.        |
| <i>Total.</i>        |              | <u>17</u> | <u>tres sextos.</u> |

## De S. Sebastian á Calabozo por la mesa de Anton-Perez.

|                |              |           |                     |
|----------------|--------------|-----------|---------------------|
| Parapara,      | , parroquia. | 5         | cuatro sextos.      |
| Ortiz,         | , id.        | 2         |                     |
| San Antonio,   | , casas.     | <u>1</u>  | dos sextos.         |
| Anton Perez,   | , hato.      | 2         | tres sextos.        |
| Arrocroy,      | , id.        | ,,        | cuatro sextos.      |
| Traguieño,     | , id.        | ,,        | cuatro sextos.      |
| San Esteban,   | , quesera.   | 1         |                     |
| San Juan,      | , id.        | 1         |                     |
| Caño Corosal,  | , desierto.  | ,,        | cuatro sextos.      |
| Caño Mapuríte, | , id.        | ,,        | cuatro sextos.      |
| Quebrada Laja, | , id.        | 1         |                     |
| Matarrica,     | , id.        | 4         | un sexto.           |
| Rastro,        | , parroquia. | 1         | dos sextos.         |
| Calabozo,      | , villa.     | <u>1</u>  | <u>tres sextos.</u> |
| <i>Total.</i>  |              | <u>24</u> | <u>un sexto.</u>    |

## De San Sebastian á Calabozo por la Mesa de Paya.

|                   |               |           |                       |
|-------------------|---------------|-----------|-----------------------|
| Parapara,         | , parroquia.  | 5         | cuatro sextos.        |
| Veladero,         | , casas.      | 3         | dos sextos.           |
| Palacio,          | , hato.       | 2         |                       |
| Mesa de Paya.     | , vecindario. | 1         |                       |
| Cayman,           | , quesera.    | 3         |                       |
| Caño Corosal,     | , desierto.   | ,,        | cuatro sextos.        |
| Caño Mapuríte,    | , id.         | ,,        | cuatro sextos.        |
| Quebrada la Laja, | , id.         | 1         |                       |
| Morichal,         | , hato.       | 3         |                       |
| Calabozo,         | , villa.      | <u>2</u>  | <u>cuatro sextos.</u> |
| <i>Total.</i>     |               | <u>23</u> |                       |

## De Ortíz á Barbacoa.

|                |             |          |                    |
|----------------|-------------|----------|--------------------|
| Gamarra,       | , hato.     | 1        | tres sextos.       |
| Guarumen,      | , labranza. | 1        |                    |
| Agua caliente, | , hato.     | ,,       | cinco sextos.      |
| Pitara,        | , labranza. | <u>1</u> |                    |
| A la vuelta,   | , ,         | <u>4</u> | <u>dos sextos.</u> |



|               |   |            |          |                       |
|---------------|---|------------|----------|-----------------------|
| De la vuelta. | , | ,          | 4        | dos sextos.           |
| Aceite,       | , | id.        | „        | cinco sextos.         |
| Pirital,      | , | hato.      | „        | cuatro sextos.        |
| Candelaria,   | , | id.        | „        | cuatro sextos.        |
| Barreal,      | , | id.        | „        | cuatro sextos.        |
| Barbacoa,     | , | parroquia. | „        | tres sextos.          |
| <i>Total.</i> |   |            | <u>7</u> | <u>cuatro sextos.</u> |

## De Ortis al Sombrero.

|               |   |             |          |                  |
|---------------|---|-------------|----------|------------------|
| Paya,         | , | vecindario. | 3        |                  |
| Pitara,       | , | desierto.   | 1        | cinco sextos.    |
| Sombrero,     | , | parroquia.  | 2        | dos sextos.      |
| <i>Total.</i> |   |             | <u>7</u> | <u>un sexto.</u> |

## De San Sebastian á Barbacòa por Charcòte.

|               |   |             |           |                       |
|---------------|---|-------------|-----------|-----------------------|
| Guayaval,     | , | labranza.   | „         | tres sextos.          |
| Antune,       | , | id.         | „         | cinco sextos.         |
| Pinto,        | , | vecindario. | 1         |                       |
| San José,     | , | id.         | 1         | dos sextos.           |
| Charcote,     | , | hato.       | 1         | tres sextos.          |
| Guaya,        | , | id.         | 1         | tres sextos.          |
| Palmarito,    | , | id.         | 2         |                       |
| Frijoles,     | , | id.         | 1         |                       |
| Millo,        | , | labranza,   | „         | tres sextos.          |
| Guarumen,     | , | id.         | 1         | dos sextos.           |
| Barbacòa,     | , | parroquia.  | 5         | un sexto.             |
| <i>Total.</i> |   |             | <u>16</u> | <u>cuatro sextos.</u> |

## De San Sebastian al Sombrero por Charcòte.

|                |   |            |           |                      |
|----------------|---|------------|-----------|----------------------|
| Charcote,      | , | hato.      | 5         | un sexto.            |
| Guarumen,      | , | labranza.  | 6         | dos sextos.          |
| Agua caliente, | , | hato.      | „         | cinco sextos.        |
| Campanario,    | , | id.        | 1         | dos sextos.          |
| Leon,          | , | id.        | „         | tres sextos.         |
| Sombrero,      | , | parroquia. | 2         | cuatro sextos.       |
| <i>Total.</i>  |   |            | <u>16</u> | <u>cinco sextos.</u> |

## De San Sebastian á Barbacoa por San Francisco

|                      |               |           |                     |
|----------------------|---------------|-----------|---------------------|
| buena vista,         | , casas.      | ,,        | tres sextos.        |
| agunita,             | , pulpería.   | ,,        | cuatro sextos.      |
| zal,                 | , labranza.   | ,,        | tres sextos.        |
| e,                   | , id.         | ,,        | cinco sextos.       |
| ta,                  | , hacienda.   | ,,        | cuatro sextos.      |
| regal,               | , ható.       | ,,        | tres sextos.        |
| ana grande,          | , id.         | 1         |                     |
| Frco. de Cara,       | parroquia.    | ,,        | tres sextos.        |
| grada Mene,          | desierto.     | 2         | un sexto.           |
| Cortadero del camino |               |           |                     |
| de Camatagua,        | , desierto.   | ,,        | tres sextos.        |
| ebr. Sapatopo,       | ,, casas.     | ,,        | tres sextos.        |
| ebr. Dominga,        | , labranza.   | ,,        | cuatro sextos.      |
| ebr. honda,          | , desierto.   | ,,        | cuatro sextos.      |
| ebr. Lacostumbre,    | id.           | ,,        | tres sextos.        |
| ásimo,               | , vecindario. | ,,        | cuatro sextos.      |
| s Lagunas,           | , desierto.   | 2         | un sexto.           |
| so del Guárico,      | labranza.     | ,,        | cinco sextos.       |
| barbacoa,            | parroquia.    | 1         | cuatro sextos.      |
| <i>Total</i>         |               | <u>15</u> | <u>tres sextos.</u> |

## De San Sebastian al Sombrero por San Frco. de Cara.

|                |               |           |                |
|----------------|---------------|-----------|----------------|
| Frco. de Cara, | parroquia.    | 5         | un sexto.      |
| ásimo,         | , vecindario. | 5         | cuatro sextos. |
| s Lagunas,     | , desierto.   | 2         | un sexto.      |
| real,          | , ható.       | 2         | tres sextos.   |
| ombbrero,      | , parroquia.  | 2         | tres sextos.   |
| <i>Total.</i>  |               | <u>18</u> |                |

## De San Sebastian á Taguay.

|                                    |              |          |                |
|------------------------------------|--------------|----------|----------------|
| Frco. de Cara,                     | parroquia.   | 5        | un sexto.      |
| rtldr. del camino de Camtg. desrt. | 2            |          | cuatro sextos. |
| matagua,                           | , parroquia. | ,,       | tres sextos.   |
| de agua,                           | , desierto.  | ,,       | cuatro sextos. |
| A la vuelta.                       |              | <u>9</u> |                |

|                  |              |           |                     |
|------------------|--------------|-----------|---------------------|
| De la vuelta,    |              | 9         |                     |
| Corotico,        | , quesera.   | ,,        | cuatro sextos.      |
| Rio Cura.        | , desierto.  | ,,        | dos sextos.         |
| Quebrd. Apamate, | pulpería.    | 1         |                     |
| Quebrd. Cocuisa, | hato.        | 1         | tres sextos.        |
| Taguay,          | , parroquia. | 2         |                     |
| <i>Total.</i>    |              | <u>14</u> | <u>tres sextos.</u> |

De San Sebastian á Taguay por el Hatillo Camatagua  
Carmen de Cura.

|                                  |               |           |                      |
|----------------------------------|---------------|-----------|----------------------|
| San Frco. de Cara,               | parroquia     | 5         | un sexto.            |
| Apartd. del camino de Camatagua, | des.          | 2         | cuatro sextos.       |
| Hatillo,                         | , vecindario. | 2         | dos sextos.          |
| Chaparral,                       | , labranza.   | ,,        | tres sextos.         |
| Camatagua,                       | , parroquia.  | 2         |                      |
| Ojo de agua,                     | , desierto.   | 1         |                      |
| Carmen de Cura,                  | parroquia.    | 1         |                      |
| Quebrd. Cuadeta,                 | desierto,     | 1         | un sexto.            |
| Quebrd. Guanape,                 | id.           | 1         |                      |
| Quebrada la Puerta.              | id.           | ,,        | cuatro sextos.       |
| Quebrd. Seibita,                 | , id.         | ,,        | cuatro sextos.       |
| Taguay,                          | , parroquia.  | ,,        | cinco sextos.        |
| <i>Total.</i>                    |               | <u>19</u> | <u>cinco sextos.</u> |

De San Sebastian á Chaguaramas por Nare y el Barre

|                        |             |           |                      |
|------------------------|-------------|-----------|----------------------|
| San Francisco de Cara, | parroquia.  | 5         | un sexto.            |
| Camatagua,             | , id.       | 3         | un sexto.            |
| Quebrada Apamate,      | pulpería.   | 2         | dos sextos.          |
| Nare,                  | , hato.     | 1         |                      |
| Quebrd. Mirisma,       | , desierto. | 1         | tres sextos.         |
| Quebrada Lajita,       | , hato.     | 3         |                      |
| Mapurite,              | , id.       | 1         | cuatro sextos.       |
| Paso de Memo,          | , labranza. | 1         |                      |
| Barreal,               | , hato.     | ,,        | cuatro sextos.       |
| Peña-naranja,          | , desierto. | 1         | dos sextos.          |
| Al frente,             |             | <u>20</u> | <u>cinco sextos.</u> |

|                 |             |           |                |
|-----------------|-------------|-----------|----------------|
| Del frente,     |             | 20        | cinco sextos.  |
| Agua Tasajera,  | desierto.   | „         | cuatro sextos  |
| Aso Arbolito,   | labranza.   | 2         | dos sextos.    |
| Bo Carrisalito, | desierto.   | 1         | dos sextos.    |
| Hato,           | hato.       | „         | cuatro sextos. |
| Las mas,        | vecindario, | „         | cuatro sextos. |
| Agua Salgado,   | hato.       | 2         |                |
| Grasita,        | id.         | 1         |                |
| Guaramas,       | villa.      | „         | tres sextos.   |
| <i>Total.</i>   |             | <u>30</u> |                |

## De San Sebastian á Lesáma por Nare.

|                    |             |           |                |
|--------------------|-------------|-----------|----------------|
| San Frco. de Cara, | parroquia.  | 5         | un sexto.      |
| Nare,              | hato,       | 6         | tres sextos.   |
| Ucharaca,          | id.         | 1         | dos sextos.    |
| Guaya,             | vecindario. | 2         | tres sextos.   |
| Leon,              | hato.       | „         | cuatro sextos. |
| San Memo,          | desierto.   | „         | tres sextos.   |
| Guano-villo,       | id.         | „         | cuatro sextos. |
| Uripa,             | hato.       | 3         |                |
| Las ras,           | labranza.   | 1         | tres sextos.   |
| Lesáma,            | parroquia.  | 1         |                |
| <i>Total.</i>      |             | <u>22</u> | cinco sextos.  |

## De San Sebastian á Caracas por Tiara.

|               |             |           |                |
|---------------|-------------|-----------|----------------|
| San Roque,    | labranza.   | 2         | tres sextos.   |
| Agua,         | id.         | 1         | tres sextos.   |
| Los caminos,  | id.         | 1         | tres sextos.   |
| Las aices,    | vecindario. | „         | tres sextos.   |
| San Casimiro, | parroquia.  | „         | cinco sextos.  |
| Caracas,      | capital.    | 17        | cuatro sextos. |
| <i>Total.</i> |             | <u>24</u> | tres sextos.   |

## De San Sebastian á Caracas por Tacata.

|              |             |          |             |
|--------------|-------------|----------|-------------|
| San Tabasca, | vecindario. | 4        | un sexto.   |
| San Alomo,   | labranzas.  | 4        | un sexto.   |
| A la vuelta. |             | <u>8</u> | dos sextos. |

|               |               |           |                     |
|---------------|---------------|-----------|---------------------|
| De la vuelta. |               | 8         | dos sextos.         |
| Tiara,        | , vecindario. | 1         | dos sextos.         |
| Tacata,       | , parroquia.  | 2         | dos sextos.         |
| San Diego,    | , id.         | 4         | cuatro sextos.      |
| Caracas,      | , capital.    | 4         | cinco sextos.       |
| <i>Total.</i> |               | <u>21</u> | <u>tres sextos.</u> |

## De San Sebastian á Ocumare por Tárma.

|                    |               |           |                     |
|--------------------|---------------|-----------|---------------------|
| San Casimiro,      | , parroquia.  | 6         | cinco sextos.       |
| Loro,              | , vecindario. | 1         | tres sextos.        |
| Quebrada Yagiál,   | desierto.     | 3         | dos sextos.         |
| Rio Tárma,         | , id.         | 1         | tres sextos.        |
| Quebrada Infierno, | id.           | „         | tres sextos.        |
| Tárma.             | , vecindario. | „         | dos sextos.         |
| Citios,            | , labranza.   | 1         | tres sextos.        |
| Ocumare,           | , villa.      | 1         | tres sextos.        |
| <i>Total.</i>      |               | <u>17</u> | <u>tres sextos.</u> |

## De San Sebastian á Cua.

|               |               |           |                       |
|---------------|---------------|-----------|-----------------------|
| San Casimiro, | , parroquia.  | 6         | cinco sextos.         |
| Rio Tárma,    | , desierto.   | 5         | tres sextos.          |
| Aragüita,     | , vecindario. | 1         | dos sextos.           |
| Cua,          | , parroquia.  | 1         | dos sextos.           |
| <i>Total.</i> |               | <u>14</u> | <u>cuatro sextos.</u> |

## CANTON 15.º ORITUCO.

El territorio de este canton confina al N. con los de Cua-cagua y Ocumare, al S. con el de Chaguaramas, al E. con el de Rio-chico, y al O. con los de San Sebastian y Calabozo. Su cabecera que es la villa de San Rafael de Orituco erijida en parroquia segun los libros de aquella iglesia en 1.º de Mayo de 1695 se halla situada en un fértil llano à la altura de 375 varas sobre el nivel del mar entre la quebrada Tequemare y el rio de su nombre á los 9.º 48' 40'' N. y 0.º 41' 5'' al oriente del meridiano de Caracas: Su temperamento es



cálido y saludable y el termómetro de Farenheit no sube de 35.° y por la noche baja á 79.° La superficie de este canton es de 205 leguas cuadradas, incultas la mayor parte.

Los montes que cruzan este pais son las vertientes meridionales de las serranías de Altagracia desde el cerro de Pamita hasta el cerro azul, que es parte de la cadena del interior y hacen un tercio de su superficie, encontrandose en ella los morros llamados de Apa y Carapa iguales á los de Sebastian y de San Juan. La otra tercera parte la forman unos terrenos de transición que se hallan en las bases de la cordillera, y el resto lo forman una gran parte de la montaña de Tamañaco y todas la de los Güires con terrenos terciarios de caliza arcillosa,

Los rios que lo bañan son Taguay, Guaya, Memo, Orituco y Macaira, y á excepcion del primero que cae al Guárico los demas vacían en el Orituco que lleva sus aguas al canton de Calabozo para desembocar en el mismo Guárico: en sus campos se cultiva el cacao de excelente calidad, el café, caña, tabaco, maiz, arroz, y legumbres de varias clases, y en sus sabanas ó prados se apacentan 12.300 cabezas de ganado vacuno, 400 del lanar y cabrio, 140 mulas, 600 caballos y 800 burros, no pudiendose dar los detalles de la importancia de los establecimientos y frutos que produce este canton por no haber remitido el gefe político las noticias que se le pidieron.

Sus producciones animales y vegetales silvestres son las mismas que se han detallado en el canton de Calabozo, y su comercio lo hace con la capital y cantones circunvecinos llevando sus ganados queso y tabaco que retorna en mercancías secas, caldos y herramientas: con Píritu parroquia de la provincia de Barcelona, de donde conducen sal por dinero; y con Chaguaramas permutan ropas, dulce, aguardiente y tabaco por ganado, queso y algun dinero.

Se encuentra una mina de oro entre Apa y Carapa abandonada aunque de los antiguos libros de la tesoreria del tiempo del gobierno español constan los ingresos del tesoro en

quintos de oro explotado de estas mismas : hay alcaparrosa que nadie saca y yeso de que se sirven para los edificios.

DIVISION TERRITORIAL.

Se compone el cantón de Orituco de cuatro parroquias, a saber San Rafael de Orituco que es la cabecera de cuya tuacion hemos hablado ya, Altagracia de Orituco que se halla en una altura á las orillas del río de Orituco : Lesama en una meseta cerca del mismo río y Taguay en un llano á inmediaciones de unos cerritos cerca del río Taguay.

POBLACION.

La de este cantón segun el censo de 1825 estaba comprendida una parte en el cantón de Chaguaramas, y la de las otras parroquias no se hace mension alguna. San Rafael, Altagracia y Lesama numeraron 5.521 habitantes y sus detalles se pondrán en el cantón en que se comprendieron.

En el de 1829 se encuentra la siguiente poblacion.

*CUADRO de la poblacion del cantón de Orituco en el censo de 1829.*

|                       | <i>LIBRES</i> | <i>Totales.</i>                                                       |
|-----------------------|---------------|-----------------------------------------------------------------------|
| Hombres hasta 50 años | , , ,         | 991                                                                   |
| Mugeres hasta id. id. | , , ,         | 1426                                                                  |
| Ancianos.             | , , ,         | 204                                                                   |
| Ancianas.             | , , ,         | 137                                                                   |
| Niños hasta 14 años.  | , , ,         | 1047                                                                  |
| Niñas hasta id.       | , , ,         | 974                                                                   |
|                       |               | <hr style="width: 100px; margin-left: auto; margin-right: 0;"/> 4.779 |
| Casados.              | , , , , ,     | 610                                                                   |
| Casadas.              | , , , , ,     | 573                                                                   |
| Solteros.             | , , , , ,     | 558                                                                   |
| Solteras.             | , , , , ,     | 776                                                                   |
| Viudos.               | , , , , ,     | 46                                                                    |
| Viudas.               | , , , , ,     | 230                                                                   |
|                       |               | <hr style="width: 100px; margin-left: auto; margin-right: 0;"/> 2.793 |
| Al frente.            |               |                                                                       |

Del frente,

4.779

*ESCLAVOS.*

|                       |   |   |   |   |   |     |              |
|-----------------------|---|---|---|---|---|-----|--------------|
| esados.               | , | , | , | , | , | 28  |              |
| as.                   | , | , | , | , | , | 24  |              |
| lteros.               | , | , | , | , | , | 189 |              |
| lteras.               | , | , | , | , | , | 249 |              |
| os.                   | , | , | , | , | , | 0   |              |
| las.                  | , | , | , | , | , | 15  |              |
| anumisos.             | , | , | , | , | , | 102 |              |
| anumisas.             | , | , | , | , | , | 83  | 690          |
| <i>Total general.</i> |   |   |   |   |   |     | <u>5.469</u> |

Y en 1833 se obtuvieron los siguientes resultados:

*Poblacion existente en el canton de Orituco segun  
censo practicado de orden del gobierno en 1833.*

| NOMBRE DE LAS PARROQUIAS. | Solteros Libres.       |             |             |             | Solteras Libres. |                        |             |             | Total de Libres. |             |               |                        |
|---------------------------|------------------------|-------------|-------------|-------------|------------------|------------------------|-------------|-------------|------------------|-------------|---------------|------------------------|
|                           | Hasta 10 años de edad. | De 10 á 16: | De 16 á 45: | De 45 á 60. | De 60 arriba.    | Hasta 10 años de edad. | De 10 á 16. | De 16 á 45. |                  | De 45 á 60. | De 60 arriba. | Numero de matrimonios. |
| Orituco.                  | 267                    | 94          | 198         | 47          | 14               | 200                    | 87          | 349         | 60               | 9           | 156           | 1.592                  |
| Altigracia.               | 399                    | 293         | 589         | 83          | 25               | 351                    | 217         | 691         | 64               | 25          | 250           | 3.230                  |
| Josama.                   | 437                    | 193         | 382         | 33          | 13               | 454                    | 225         | 417         | 60               | 40          | 805           | 3.887                  |
| Taguay.                   | 192                    | 49          | 76          | 4           | 4                | 172                    | 50          | 99          | 20               | 6           | 134           | 943                    |
| TOTAL GRAL.               | 1295                   | 629         | 1242        | 167         | 56               | 1177                   | 379         | 1540        | 204              | 80          | 1345          | 9.655                  |

1833.

| NOMBRE DE LAS PARROQUIAS. | Solteros Esclavos.        |             |             |             | Solteras Escavas. |                           |             |             | Número de multi-<br>monos. | Total de Esclavos | Total de almas en<br>cada parroquia. |             |               |
|---------------------------|---------------------------|-------------|-------------|-------------|-------------------|---------------------------|-------------|-------------|----------------------------|-------------------|--------------------------------------|-------------|---------------|
|                           | Hasta 10 años<br>de edad. | De 10 á 16. | De 16 á 45. | De 45 á 60. | De 60 arriba.     | Hasla 10 años<br>de edad. | De 10 á 16. | De 16 á 45. |                            |                   |                                      | De 45 á 60. | De 60 arriba. |
| Orituco.                  | 39                        | 11          | 51          | 1           | 1                 | 33                        | 12          | 55          | 2                          | 1                 | 10                                   | 226         | 1.818         |
| Altagracia.               | 18                        | 30          | 25          | 10          | 4                 | 23                        | 10          | 32          | 7                          | 2                 | 20                                   | 201         | 3.433         |
| Lesama.                   | 58                        | 19          | 39          | 8           | 3                 | 56                        | 21          | 83          | 12                         | 0                 | 29                                   | 357         | 4.621         |
| Taguay.                   | 12                        | 5           | 6           | 0           | 0                 | 14                        | 7           | 12          | 1                          | 0                 | 2                                    | 61          | 1.004         |
| <b>TOTAL GRAL.</b>        | <b>127</b>                | <b>65</b>   | <b>121</b>  | <b>19</b>   | <b>8</b>          | <b>126</b>                | <b>50</b>   | <b>182</b>  | <b>22</b>                  | <b>3</b>          | <b>61</b>                            | <b>845</b>  | <b>10.876</b> |



CUADRO ESTADISTICO FORMADO POR EL SR.  
CODAZZI.

| Parroquias      | Pobl. | Gand.<br>vacuno. | Lanr. y<br>cabrio. | Mulas. | Cablls. | Burr. |
|-----------------|-------|------------------|--------------------|--------|---------|-------|
| Orituco.        | 1500  | 900              | 200                | 20     | 50      | 50    |
| Altagracia.     | 2000  | 1500             | 500                | 50     | 200     | 200   |
| Lesama.         | 6393  | 200              | 500                | 30     | 100     | 30    |
| Taguay.         | 1500  | 9600             | 3000               | 40     | 250     | 20    |
| <i>Totales.</i> | 8.893 | 12.500           | 4.000              | 140    | 600     | 800   |

EDUCACION PUBLICA.

En la cabecera de este canton se halla establecida una escuela de primeras letras con 41 alumnos servida por el Sr. Ramon Quevedo cuyo sueldo no se expresa.

RENTAS.

Ignoramos el producto de este canton á las rentas provinciales y sus gastos anuales por el motivo expresado.

CAMINOS.

*Itinerario del canton de Orituco.*

De Orituco á Camatagua por Taguasa.

Caucagua, villa 11 cinco sextos.

De Orituco á Caucagua por Cuira.

Caucagua, villa. 12 dos sextos.

De Orituco á Rio-Chico por el Gnapo.

Rio-chico, villa. 16 tres sextos.

De Orituco á Guanape.

Guanape, parroquia. 19

De Orituco á Ocumare por Lagartijo.

Ocumare, villa. 15 cinco sextos.

## De Orituco á Taguay.

|                     |            |          |                    |
|---------------------|------------|----------|--------------------|
| Quebrd. Guasgua,    | desierto.  | ,,       | cuatro sextos.     |
| Quebrd. Montañuela, | id.        | ,,       | cuatro sextos.     |
| Camoruco,           | id.        | ,,       | cuatro sextos.     |
| Cura,               | id.        | ,,       | cinco sextos.      |
| o Memo,             | id.        | ,,       | cuatro sextos.     |
| gunita,             | id.        | ,,       | cuatro sextos.     |
| Guaya,              | id.        | 1        | cuatro sextos.     |
| prada Tucuche,      | id.        | ,,       | tres sextos.       |
| Taguay,             | id.        | ,,       | tres sextos.       |
| Taguay,             | parroquia. | ,,       | tres sextos.       |
| <i>Total.</i>       |            | <u>7</u> | <u>dos sextos.</u> |

## De Taguay á Ocumare por los Pilones.

|          |        |   |  |
|----------|--------|---|--|
| Ocumare, | villa. | 9 |  |
|----------|--------|---|--|

## De Taguay á Carmen de Cura.

|                 |            |   |             |
|-----------------|------------|---|-------------|
| Carmen de Cura, | parroquia. | 4 | dos sextos. |
|-----------------|------------|---|-------------|

## De Taguay á Carmen de Cura por la Cocuisa.

|                 |               |          |                       |
|-----------------|---------------|----------|-----------------------|
| Cocuisa,        | hato.         | 2        |                       |
| apamate,        | pulp. y hato. | ,,       | cuatro sextos.        |
| Carmen de Cura, | parroquia.    | 1        |                       |
| <i>Total.</i>   |               | <u>3</u> | <u>cuatro sextos.</u> |

## De Taguay á Camatagua.

|            |            |   |           |
|------------|------------|---|-----------|
| Camatagua, | parroquia. | 6 | un sexto. |
|------------|------------|---|-----------|

## De Taguay á Barbacoa.

|                 |             |           |                       |
|-----------------|-------------|-----------|-----------------------|
| Benegado,       | labranza.   | ,,        | cinco sextos.         |
| Bucaracha,      | hato.       | 1         | un sexto.             |
| Nare,           | id.         | 1         | dos sextos.           |
| Sanctio Taguay, | desierto.   | 1         | dos sextos.           |
| Serritos,       | vecindario. | 1         | cinco sextos.         |
| Guasimo,        | id.         | ,,        | cuatro sextos.        |
| Palmito,        | id.         | ,,        | cuatro sextos.        |
| Coble,          | id.         | ,,        | cinco sextos.         |
| Caso Guárico,   | labranza.   | 1         | dos sextos.           |
| Barbacóa,       | parroquia.  | 1         | cuatro sextos.        |
| <i>Total.</i>   |             | <u>11</u> | <u>cuatro sextos.</u> |

## De Taguay al Sombrero.

|               |               |    |              |
|---------------|---------------|----|--------------|
| Cerritos,     | , vecindario. | 6  | tres sextos. |
| Palmarito,    | , id,         | 1  | dos sextos.  |
| Dos Lagunas,  | , desierto.   | 1  | dos sextos.  |
| Barrial,      | , hato.       | 2  | tres sextos. |
| Sombrero,     | , parroquia.  | 2  | tres sextos. |
| <i>Total.</i> |               | 14 | un sexto.    |

## De Orituco á Barbacoa.

|                    |               |    |                |
|--------------------|---------------|----|----------------|
| Tucuragua,         | , hacienda.   | 1  | dos sextos.    |
| Lesama,            | , parroquia.  | 1  |                |
| Quebrd. Orus,      | , labranza.   | 1  | un sexto.      |
| Caño Pedregal,     | id.           | 1  |                |
| Rio Memo,          | , id.         | 2  | tres sextos.   |
| Don Pedro,         | , hato.       | 1  | dos sextos.    |
| Mapurite,          | , id.         | 1  |                |
| Quebrada Caicara,  | desierto.     | 2  |                |
| Laguna Corcovado,  | hato.         | „  | cuatro sextos. |
| Oscurote,          | , id.         | 1  |                |
| Bateas,            | , id.         | 1  | cuatro sextos. |
| Pardillos,         | , id.         | „  | tres sextos.   |
| Quintero,          | , vecindario. | „  | cuatro sextos. |
| Quebrada Cascavel, | desierto.     | 1  | tres sextos.   |
| Barbacoa,          | , parroquia.  | 1  | tres sextos.   |
| <i>Total.</i>      |               | 18 | cinco sextos.  |

## De Orituco al Calvario.

|                     |               |    |                |
|---------------------|---------------|----|----------------|
| Al rio Memo,        | , labranza.   | 7  |                |
| Oscurote,           | , hato.       | 6  |                |
| Quintero,           | , vecindario. | 2  | cinco sextos.  |
| Masaguare,          | , hato.       | 1  | dos sextos.    |
| Chaparro,           | , id.         | „  | cuatro sextos. |
| Carrizalito,        | , vecindario. | „  | cuatro sextos. |
| Quebd. Carrizal,    | hato.         | 1  | un sexto.      |
| Quebrd. Guacharaca, | desierto.     | 1  | dos sextos.    |
| Mercedes,           | , hato.       | 1  | cinco sextos.  |
| Al frente.          |               | 22 | cinco sextos.  |

|                 |            |           |                    |
|-----------------|------------|-----------|--------------------|
| Del frente.     |            | 22        | cinco sextos.      |
| Lag. Guarataro, | desierto.  | 1         | tres sextos.       |
| Juan Garcia, ,  | hato.      | 1         | cuatro sextos.     |
| Salvario, ,     | parroquia. | 2         | dos sextos.        |
| <i>Total.</i>   |            | <u>26</u> | <u>dos sextos.</u> |

## De Orituco à Sombrero por los Güires.

|                   |             |           |                      |
|-------------------|-------------|-----------|----------------------|
| Lesama, ,         | parroquia.  | 2         | dos sextos.          |
| Quebrd. Orús, ,   | desierto.   | 1         |                      |
| Quebrd. Cara, ,   | id.         | 1         | dos sextos.          |
| Lag. Buena vista, | id.         | 1         |                      |
| Lag. Rivero, ,    | id.         | 1         |                      |
| Quebrd. Ano, ,    | id.         | 1         | dos sextos.          |
| Rio Memo, ,       | id.         | 2         | dos sextos.          |
| Güires, ,         | vecindario, | 1         | un sexto.            |
| Samurito, ,       | labranza.   | 2         | un sexto.            |
| Uberito, ,        | hato.       | 2         | un sexto.            |
| Usepa, ,          | id.         | 1         |                      |
| Carrisal, ,       | hato.       | 1         | cinco sextos.        |
| Saman, ,          | id.         | 2         | un sexto.            |
| Sombrero, ,       | parroquia.  | 1         |                      |
| <i>Total.</i>     |             | <u>21</u> | <u>cinco sextos.</u> |

## De Orituco á Chaguaramas.

|                  |             |           |                  |
|------------------|-------------|-----------|------------------|
| Lesama, ,        | parroquia.  | 2         | dos sextos.      |
| Paso del Rincon, | labranza.   | 1         | un sexto.        |
| Punternal, ,     | vecindario. | 1         |                  |
| Mamonal, ,       | id.         | 1         | tres sextos.     |
| Quebrd. Rica, ,  | desierto.   | 1         | un sexto.        |
| Lag. Chiquero, , | id.         | 1         | dos sextos.      |
| Cag. Alta, ,     | hato.       | 1         | dos sextos.      |
| Chaguaramas, ,   | villa.      | 1         | dos sextos.      |
| <i>Total.</i>    |             | <u>11</u> | <u>un sexto.</u> |

## CANTON 16.º CHAGUARAMAS.

Este dilatado canton confina al N. con los de Orituco y

Rio-chico, al S. con la provincia de Guayana separado por el caudaloso Orinoco, al E. con la provincia de Barcelona por los cantones de Onoto, Aragua y San Diego; y por el O. con el de Colabozo. Su cabecera que es la villa de su nombre erigida en parroquia eclesiastica el año de 1752 y se halla en un llano arido y seco, á inmediaciones de dos pequeñas lagunas cuyas aguas son las unicas de que usa la poblacion en tiempo de verano. Está situada á los  $9^{\circ} 17' 40''$  latitud y en la longitud de  $0^{\circ} 52' 30''$  al Oriente del meridiano de Caracas. La estension de este canton es de 1025 leguas cuadradas casi todas incultas y destinadas á apasentar ganado y bestias. Su superficie está á 203 varas de elevacion sobre el mar. El termómetro de Farenheit sube á  $88^{\circ}$  y por la noche baja á  $77^{\circ}$ .

Este territorio forma todo el del Alto-llano de la provincia de Caracas, y se compone de estensas sabanas, bancos, mesas, y algunas bajas colinas, cubiertas de paja, palmares, y chaparrales, y de la desierta montaña de Tamanaco. En este canton se ven dos declives opuestos á saber; los cerritos de Tucuisipano dividen las aguas que van al N. y S. despues siguen dos arcos de bancos de 50 varas de altura sobre el nivel del llano uno que remata en la montaña de Tamanaco y otro en el cerrito de Buena-vista en donde toman su origen los rios Suata é Ypire que corren el 1.º al S. y el 2.º al N.

Los rios Unare y el nominado Suata forman las fronteras de este canton por el E. recibiendo el 1.º á Ypire, y este á Copóro y Sta. Lucía reunidos antes á Santa Ynes; tambien recibe las aguas de Quebrada-honda, incorporadas con el Tamanaco; y el 2.º las de los rios Chibata, y Chibatica que lleva al Orinoco. Los rios la Pascua, Espino, Sta. Clara, San Isidro y Santiago caen al Manapire, y este al Orinoco, y lo mismo el Aracay, é Yguana. La parte del Orinoco que guardase este territorio proporciona 29 leguas de navegacion hasta Cabrúta.

Este canton como todos los del Llano estaban destinados.



antiguamente á solo las crias de ganados y bestias. La guerra de independencia destruyó enteramente todos los opulentos hatos que contaba, y algunos de sus habitantes se dedicaron entonces á la agricultura en las vegas ú orillas de los rios, en los puntos en que se levantan algunos arboles ó montañuelas, y en los morichales ó anegadizos que conservan siempre humedad en el verano. Esto se observa principalmente en las parroquias de la Pascua, Tucupío, el Potrero y Chaguaramal, recogiendo abundantes cosechas de maíz, legumbres, y otros frutos añales. En estos terrenos se produce muy bien el café, la caña, el algodón, tabaco, y otras especies comerciales. Mas en estos últimos años ha comenzado á fomentarse la cria de nuevo, y sus sabánas presentan ya un matizado aspecto por los numerosos rebaños que en ellas se apasentan. Por las noticias tomadas por el señor Codazzi cuenta 49.052 reses, 4540 cabras y carneros, 258 mulas, 2436 caballos y yeguas, y 1235 burros, no pudiendo especificar el número de hatos, queseras, y demas establecimientos y productos por no haber enviado el gefe político las noticias que se le pidieron.

#### DIVISION TERRITORIAL.

El canton de Chaguaramas se compone de diez parroquias, á saber la cabecera de que ya hemos hablado; la Pascua situada en un llano de bosque, rodeada de algunas galeras ó terrillos pequeños é inmediata á una laguna artificial de donde se proveen de agua los habitantes en el verano: hasta esta parroquia pueden considerarse estendidas las faldas de la montaña de Tamanaco: la de Tucupío cituada del mismo modo que la anterior: el Potrero á la falda de dicha montaña en la confluencia del rio Quebrada-honda en el Unare: el Chaguaramal á la orilla de un barranco en el llano de la sabana á las márgenes del Unare: Sta. Maria de Ypire á las orillas del rio Ypire en una gran llanura rodeada de bósques: Altamira en una mesa á inmediaciones de una quebrada:

Yguana junto al rio de su nombre ; Espino en un espacioso llano entre las pequeñas alturas de la Barrosa, y Sta. Clara; y Cabrúta que forma uno de los Puertos del Orinoco sobre sus mismas orillas en un banco de sabána.

POBLACION.

Del censo formado en el año de 1825 aparece que el canton comprendia algunas parroquias de las que hoy forman el de Orinoco, y numeró 11.671 habitantes como se vé en el siguiente cuadro ; y que otras parroquias que al presente pertenecen hacia un canton denominado de Sta. Maria Ypire con 1165 habitantes en que se contaban las parroquias de Sta. Maria, Cabrúta, San Fernando de Cachicamo, y Atagracia de Yguana segun se vé en el otro cuadro que tambien presentamos.

de la provincia de Caracas en el año de 1825.

| Par roquias.      | Eclesiasticos |            | Seculares.   |              | Eclesiasticos Regulares. |              | Matrm.        |                  | Párbul. y Jov. hasta 16. años. |                 | Hombres Solt. de 16 á 50 años. |             | Hombres solt. de m. de 50 añ. |             | Mugeres solt. y párbulas. |             | Esclavos casados. |             | Mugeres id. |  | Esclavos solt. y párbulos. |  | Esclavos solt. y párbulas. |  | Totales. |
|-------------------|---------------|------------|--------------|--------------|--------------------------|--------------|---------------|------------------|--------------------------------|-----------------|--------------------------------|-------------|-------------------------------|-------------|---------------------------|-------------|-------------------|-------------|-------------|--|----------------------------|--|----------------------------|--|----------|
|                   | Eclesiasticos | Seculares. | Regulares.   | Hombres      | Casados.                 | Mugeres id.  | Hombres solt. | de 16 á 50 años. | Hombres solt.                  | de m. de 50 añ. | Mugeres solt.                  | y párbulas. | Hombres casados.              | Mugeres id. | Esclavos solt.            | y párbulos. | Esclavos solt.    | y párbulas. | Totales.    |  |                            |  |                            |  |          |
| Chaguaramas.      | 0             | 0          | 0            | 54           | 55                       | 188          | 50            | 10               | 309                            | 2               | 1                              | 9           | 9                             | 17          | 694                       |             |                   |             |             |  |                            |  |                            |  |          |
| S. Rf. de Oritu.  | 0             | 1          | 107          | 112          | 297                      | 88           | 6             | 583              | 11                             | 4               | 70                             | 94          | 1.328                         |             |                           |             |                   |             |             |  |                            |  |                            |  |          |
| Valle de la Pasc. | 0             | 0          | 38           | 38           | 150                      | 68           | 8             | 208              | 0                              | 0               | 13                             | 510         |                               |             |                           |             |                   |             |             |  |                            |  |                            |  |          |
| Lesama.           | 0             | 1          | 263          | 263          | 453                      | 193          | 19            | 1031             | 34                             | 34              | 114                            | 176         | 2.537                         |             |                           |             |                   |             |             |  |                            |  |                            |  |          |
| Altagracia.       | 0             | 1          | 225          | 233          | 443                      | 105          | 7             | 518              | 7                              | 7               | 46                             | 60          | 1.656                         |             |                           |             |                   |             |             |  |                            |  |                            |  |          |
| Tucupio.          | 0             | 0          | 133          | 133          | 230                      | 90           | 17            | 268              | 2                              | 2               | 11                             | 32          | 318                           |             |                           |             |                   |             |             |  |                            |  |                            |  |          |
| Chaguaramal.      | 0             | 0          | 289          | 292          | 487                      | 241          | 21            | 1017             | 6                              | 3               | 56                             | 85          | 2.497                         |             |                           |             |                   |             |             |  |                            |  |                            |  |          |
| Guanape.          | 0             | 0          | 253          | 256          | 102                      | 378          | 6             | 465              | 3                              | 3               | 26                             | 38          | 1.530                         |             |                           |             |                   |             |             |  |                            |  |                            |  |          |
| <b>Totales.</b>   | <b>0</b>      | <b>3</b>   | <b>1.362</b> | <b>1.372</b> | <b>2.330</b>             | <b>1.213</b> | <b>94</b>     | <b>4.354</b>     | <b>65</b>                      | <b>54</b>       | <b>345</b>                     | <b>468</b>  | <b>11.671</b>                 |             |                           |             |                   |             |             |  |                            |  |                            |  |          |

# Censo de la población del canton de Sta. Maria en la provincia de Caracas año de 1825.

| NOMBRE DE LAS<br>PARROQUIAS. | Matrim.             |             | Eslavos.                    |                                |                                    |                               | Totales.      |             |                            |                                 |
|------------------------------|---------------------|-------------|-----------------------------|--------------------------------|------------------------------------|-------------------------------|---------------|-------------|----------------------------|---------------------------------|
|                              | Hombres<br>Casados. | Mujeres id. | Parb. y Jov. de<br>16 años. | Jov. Solt. de<br>16 a 50 años. | Hombr. Solt. de<br>mas de 50 años. | Mugrs. Solt. y<br>parbularas. | Hombr. casad. | Mujeres id. | Escl. Solt. y<br>parbulos. | Esclavas solt. y<br>parbularas. |
| Sia. Maria.                  | 36                  | 39          | 74                          | 21                             | 3                                  | 173                           | 3             | 3           | 20                         | 27                              |
| Cabrúta.                     | 40                  | 40          | 58                          | 64                             | 2                                  | 148                           | 0             | 0           | 5                          | 6                               |
| San Fernando.                | 25                  | 25          | 80                          | 16                             | 0                                  | 117                           | 0             | 0           | 5                          | 5                               |
| Altigracia.                  | 11                  | 11          | 32                          | 9                              | 2                                  | 68                            | 0             | 0           | 1                          | 1                               |
| <b>TOTAL GRAL.</b>           | <b>112</b>          | <b>112</b>  | <b>244</b>                  | <b>110</b>                     | <b>7</b>                           | <b>506</b>                    | <b>3</b>      | <b>3</b>    | <b>31</b>                  | <b>39</b>                       |
|                              |                     |             |                             |                                |                                    |                               |               |             |                            | <b>1.165</b>                    |

En el padron del año de 1829 no se encuentra la población de Chaguaramas, y sí solo en el ultimamente formado en 1833 que dá un total de 12.183 habitantes cuyos detalles se vean en siguiente cuadro.

# gun censo practicado de orden del gobierno en 1833.

| NOMBRE DE LAS PARROQUIAS. | Solteros Libres.          |             |             |             |               | Solteras Libres.          |             |             |             |               | Numero de matri-<br>monios. |               |
|---------------------------|---------------------------|-------------|-------------|-------------|---------------|---------------------------|-------------|-------------|-------------|---------------|-----------------------------|---------------|
|                           | Hasta 10 años<br>de edad. | De 10 á 16. | De 16 á 45. | De 45 á 60. | De 60 arriba. | Hasta 10 años<br>de edad. | De 10 á 16. | De 16 á 45. | De 45 á 60. | De 60 arriba. |                             |               |
| Chaguaramas.              | 232                       | 92          | 106         | 13          | 2             | 240                       | 69          | 140         | 35          | 11            | 116                         | 1.112         |
| Valle de la Pasc.         | 202                       | 79          | 100         | 9           | 8             | 232                       | 51          | 174         | 43          | 24            | 128                         | 1.118         |
| Potrero.                  | 399                       | 116         | 170         | 11          | 12            | 370                       | 109         | 270         | 56          | 29            | 264                         | 2.070         |
| Altamira.                 | 78                        | 11          | 21          | 0           | 0             | 76                        | 26          | 45          | 5           | 1             | 42                          | 547           |
| Sta. Mra. de Ypire.       | 179                       | 38          | 64          | 2           | 2             | 150                       | 36          | 91          | 18          | 4             | 98                          | 780           |
| Chaguaramal.              | 510                       | 225         | 152         | 79          | 33            | 493                       | 327         | 165         | 122         | 49            | 262                         | 2.779         |
| Gucapio.                  | 651                       | 124         | 120         | 100         | 60            | 765                       | 349         | 230         | 144         | 170           | 71                          | 1.855         |
| Cabruta.                  | 63                        | 24          | 78          | 6           | 0             | 47                        | 25          | 68          | 7           | 0             | 52                          | 322           |
| Espino.                   | 14                        | 7           | 6           | 1           | 1             | 16                        | 5           | 7           | 0           | 1             | 9                           | 76            |
| <b>TOTAL GRAL.</b>        | <b>2328</b>               | <b>716</b>  | <b>817</b>  | <b>221</b>  | <b>118</b>    | <b>2389</b>               | <b>997</b>  | <b>1190</b> | <b>430</b>  | <b>289</b>    | <b>1042</b>                 | <b>11.579</b> |



# Continúa la población del canton de Chaguararnas en

## 1833.

| NOMBRE DE LAS PARROQUIAS. | Solteros Esclavos.     |             |             |             |               | Solteras Esclavas.     |             |             |             |               | Número de matrimonios. | Total de Esclavos | Total de almas en cada parroquia. |       |
|---------------------------|------------------------|-------------|-------------|-------------|---------------|------------------------|-------------|-------------|-------------|---------------|------------------------|-------------------|-----------------------------------|-------|
|                           | Hasta 10 años de edad. | De 10 á 16. | De 16 á 45. | De 45 á 50. | De 60 arriba. | Hasta 10 años de edad. | De 10 á 16. | De 16 á 45. | De 45 á 60. | De 60 arriba. |                        |                   |                                   |       |
| Chaguararnas.             | 20                     | 8           | 16          | 0           | 0             | 15                     | 7           | 27          | 0           | 0             | 0                      | 0                 | 95                                | 1.267 |
| Valle de la Pasc.         | 7                      | 6           | 15          | 2           | 0             | 8                      | 6           | 24          | 1           | 1             | 0                      | 0                 | 70                                | 1.248 |
| Potrero.                  | 6                      | 4           | 10          | 3           | 0             | 8                      | 8           | 16          | 4           | 0             | 0                      | 1                 | 61                                | 2.151 |
| Altamira.                 | 10                     | 0           | 2           | 0           | 0             | 2                      | 0           | 3           | 5           | 0             | 0                      | 0                 | 17                                | 364   |
| Sta. Mra. de Ypire.       | 16                     | 6           | 13          | 0           | 1             | 10                     | 6           | 25          | 3           | 1             | 0                      | 0                 | 81                                | 861   |
| Chaguararnal.             | 15                     | 10          | 7           | 8           | 4             | 14                     | 12          | 11          | 9           | 6             | 5                      | 5                 | 106                               | 2.885 |
| Gucapio.                  | 20                     | 10          | 10          | 8           | 2             | 20                     | 20          | 15          | 8           | 6             | 6                      | 21                | 161                               | 3.016 |
| Cabruta.                  | 0                      | 0           | 0           | 0           | 0             | 0                      | 0           | 0           | 0           | 0             | 0                      | 0                 | 0                                 | 322   |
| Espino.                   | 4                      | 2           | 2           | 0           | 0             | 2                      | 1           | 2           | 0           | 0             | 0                      | 0                 | 19                                | 89    |

Ningun detalle podemos hacer de los nacidos, casados, y muertos para calcular el avance de la poblacion por la falta de las noticias estadísticas pedidas al gefe político.

~~ESTADÍSTICO FORMADO POR EL SR.~~  
CODAZZI.

| Parroquias.   | Pobl.  | Gand.<br>vacun. | Lanar<br>y cab. | Mulas. | Caball. | Burros. |
|---------------|--------|-----------------|-----------------|--------|---------|---------|
| Chaguaramas.  | 1267   | 10000           | 400             | 100    | 800     | 200     |
| La Pascua.    | 1248   | 10252           | 1009            | 27     | 246     | 200     |
| Tucupio.      | 3016   | 6000            | 1000            | 40     | 350     | 200     |
| Chagramal.    | 2885   | 12000           | 2000            | 150    | 350     | 300     |
| Potrero.      | 2131   | 200             | 100             | 0      | 10      | 30      |
| Sta. Maria.   | 3861   | 3000            | 40              | 12     | 200     | 100     |
| Altamira.     | 364    | 2000            | 0               | 0      | 100     | 60      |
| Yguana.       | 80     | 2000            | 0               | 4      | 60      | 25      |
| Espino.       | 109    | 3000            | 0               | 25     | 250     | 100     |
| Cabruta.      | 322    | 600             | 0               | 0      | 70      | 20      |
| <i>Total.</i> | 12.283 | 49.052          | 4.540           | 258    | 2.430   | 1.235   |

EDUCACION PUBLICA.

Hay tres escuelas de primeras letras una en Chaguaramas que la sirve el Sr. Jose E. Abreu con 13 alumnos, otra en Chaguaramal que desempeña el Sr. Jose Felipe Soto con 29; y otra en Sta. Maria de Ypire que regenta el Sr. Nicolas Mosquera con 20 niños, no pudiendo dar noticia de sus dotaciones por no haberse especificado.

RENTAS.

Por el mismo motivo carecemos de noticias sobre las rentas de este canton y su gasto anual.

CAMINOS.

*Itinerario del canton de Chaguaramas.*

De Chaguaramas á Orituco.

Orituco, villa. 11 un sexto.

De Chaguaramas á Orituco por el Eneal y San Andres.

|                       |   |                  |    |               |
|-----------------------|---|------------------|----|---------------|
| Laguna alta,          | , | hato.            | 1  | dos sextos.   |
| A la laguna del Chiq. |   | desierto.        | 1  | dos sextos.   |
| A quebr. Rica,        | , | id.              | 1  | dos sextos.   |
| Al Eneal,             | , | vecindario.      | 1  | dos sextos.   |
| San Andres,           |   | labranzas.       | 3  | cinco sextos. |
| Orús,                 | , | id.              | 2  |               |
| Tocoragua,            | , | hacienda.        | „  | tres sextos.  |
| Orituco,              | , | villa cab. de c. | 1  | dos sextos.   |
| <i>Total.</i>         |   |                  | 13 | un sexto.     |

## De Chaguaramas á Taguay por San Andres.

|                         |   |                    |    |                |
|-------------------------|---|--------------------|----|----------------|
| Eneal,                  | , | vecindario.        | 5  | dos sextos.    |
| San Andres,             | , | labranzas.         | 3  | cinco sextos.  |
| Caño Pedregal,          | , | id.                | 2  | tres sextos.   |
| Aguada de los novillos, |   | desierto.          | 3  | tres sextos.   |
| Rio Memo,               | , | id.                | „  | cuatro sextos. |
| Leon,                   | , | hato.              | „  | tres sextos.   |
| Guaya,                  | , | vecindario.        | „  | tres sextos.   |
| Taguay,                 | , | parr. del c. Orit. | 2  |                |
| <i>Total.</i>           |   |                    | 18 | cinco sextos.  |

## De Chaguaramas á Camatagua por San Andres.

|                    |   |             |    |                |
|--------------------|---|-------------|----|----------------|
| Al Encal,          | , | vecindario. | 5  | dos sextos.    |
| Caño Pedregal,     | , | labranzas.  | 6  | dos sextos.    |
| Guaya,             | , | vecindario. | 5  | un sexto.      |
| Cucaracha,         | , | hato.       | 2  | tres sextos.   |
| Nare,              | , | id.         | 1  | dos sextos.    |
| Apamate,           | , | pulpería.   | 1  |                |
| Rio Cura,          | , | desierto.   | „  | cuatro sextos. |
| Carotico,          | , | quesera.    | „  | dos sextos.    |
| Queb. ojo de agua, |   | desierto.   | „  | cuatro sextos. |
| Camatagua,         | , | parroquia.  | „  | cuatro sextos. |
| <i>Total.</i>      |   |             | 24 |                |

## De Chaguaramas á Camatagua por los Güires.

|                     |   |           |   |           |
|---------------------|---|-----------|---|-----------|
| Paso del Arbolito,  | , | labranza. | 6 | un sexto. |
| La Peña de Naranjo, |   | desierto, | 3 |           |
| Al frente.          |   |           | 9 | un sexto. |

|                |                |           |                      |
|----------------|----------------|-----------|----------------------|
| Del frente.    |                | 9         | un sexto.            |
| Los Güires,    | , parroquia.   | 2         |                      |
| Caño Caicara,  | , desierto.    | 1         |                      |
| Chocolate,     | , ható.        | 1         | un sexto.            |
| del Corcobado, | id.            | 1         |                      |
| arrilla,       | , id.          | 1         |                      |
| uebr. Mirisma, | , desierto.    | 1         | cuatro sextos.       |
| anayen,        | , ható.        | 1         |                      |
| an,            | , labranza.    | 1         | dos sextos.          |
| amon,          | , id.          | ,,        | tres sextos.         |
| aney,          | , id.          | 1         |                      |
| amatagua,      | , , parroquia. | 1         |                      |
| <i>Total.</i>  |                | <u>21</u> | <u>cinco sextos.</u> |

## De Chaguaramas á Camat, por los Güires y paso Taguay.

|                       |              |           |                       |
|-----------------------|--------------|-----------|-----------------------|
| aso del Arbolito,     | labranza.    | 6         | un sexto.             |
| os Güires,            | , parroquia. | 5         |                       |
| arrilla,              | , ható.      | 4         | un sexto.             |
| uebr. de Mirisma,     | desierto.    | 1         | tres sextos.          |
| io Taguay,            | , id.        | 1         | tres sextos.          |
| io Cura,              | , id.        | ,,        | tres sextos.          |
| uebr. de Ojo de agua, | id.          | 2         |                       |
| amatagua,             | , parroquia. | ,,        | cinco sextos.         |
| <i>Total.</i>         |              | <u>21</u> | <u>cuatro sextos.</u> |

## De Chaguaramas á Barbacoa por paso Cabrito.

|                |             |           |                      |
|----------------|-------------|-----------|----------------------|
| uebr. Dantas,  | , desierto. | 1         | cinco sextos.        |
| uebrada Tigre, | , desierto. | ,,        | cuatro sextos.       |
| ño Aceite,     | , hatos.    | 2         | dos sextos.          |
| rdonote,       | , id.       | ,,        | cuatro sextos.       |
| uebrd. Mapire, | , desierto. | 1         | dos sextos.          |
| ta Oripopo,    | , id.       | 1         |                      |
| teadero,       | , id.       | 1         |                      |
| ño Cucharito,  | , id.       | 1         |                      |
| agua,          | , ható.     | 3         |                      |
| aco Eneal,     | , desierto. | 1         |                      |
| A la vuelta.   |             | <u>13</u> | <u>cinco sextos.</u> |

|                  |                   |           |                     |
|------------------|-------------------|-----------|---------------------|
| De la vuelta.    |                   | 13        | cinco sextos.       |
| Paso Cabrito,    | , labranzas.      | 1         | cuatro sextos.      |
| Caño Manire,     | , desierto.       | 1         | dos sextos.         |
| Caño Tacatinemo, | , desierto.       | ,,        | cuatro              |
| Guacharaca,      | , ható.           | 1         | cuatro sextos.      |
| Caño Carrizal,   | , desierto.       | 1         |                     |
| Carrizalito,     | , vecindario.     | 2         |                     |
| Caño Juncal,     | , desierto.       | 1         | cuatro sextos.      |
| Roble,           | , ható.           | 1         | un sexto.           |
| Barbacoa,        | , parr. de Calab. | ,,        | tres sextos.        |
| <i>Total.</i>    |                   | <u>25</u> | <u>tres sextos.</u> |

## De Chaguaramas al Sombrero por el mismo paso.

|                  |                   |           |                       |
|------------------|-------------------|-----------|-----------------------|
| Cardonote,       | , ható.           | 5         | tres sextos.          |
| Piragua,         | , id.             | 7         | dos sextos.           |
| Paso Cabrito,    | , labranzas.      | 2         | cuatro sextos.        |
| Caño Manire,     | , desierto.       | 1         |                       |
| Caño Tacatinemo, | , id.             | ,,        | cuatro sextos.        |
| Laguna Montero,  | , desierto.       | 4         | dos sextos.           |
| Caño Juncal,     | , ható.           | 2         | un sexto.             |
| Sombrero,        | , parr. de Calab. | 1         |                       |
| <i>Total.</i>    |                   | <u>24</u> | <u>cuatro sextos.</u> |

## De Chaguaramas al Calvario.

|                    |                   |           |                    |
|--------------------|-------------------|-----------|--------------------|
| Cardonote,         | , ható.           | 5         | tres sextos.       |
| Piragua,           | , id.             | 7         | dos sextos.        |
| Banco Eneal,       | , desierto.       | 1         |                    |
| Lag. Chaparralito. | , id.             | 1         | un sexto.          |
| Roble,             | , ható.           | 1         |                    |
| Palenque,          | , id.             | ,,        | cuatro sextos.     |
| Guamachito,        | , desierto.       | ,,        | dos sextos.        |
| Socorro,           | , ható.           | 1         | dos sextos.        |
| Calvario,          | , parr. de Calab. | 1         |                    |
| <i>Total.</i>      |                   | <u>19</u> | <u>dos sextos.</u> |

## Al Calvario por Belen.



|                |                  |           |                |
|----------------|------------------|-----------|----------------|
| La Tormenta,   | quesera.         | 1         |                |
| Chepa,         | hato.            | 1         |                |
| Corosito,      | id.              | „         | tres sextos.   |
| Guasgua,       | id.              | 2         | cinco sextos.  |
| de los Negros, | desierto.        | 1         | un sexto.      |
| Belen,         | hato.            | 1         | tres sextos.   |
| Coloradito,    | id.              | 1         | un sexto.      |
| Palacio,       | id.              | 2         | un sexto.      |
| g. Punson,     | Asientos viejos. | 2         | tres sextos.   |
| Piragua,       | hato.            | 1         | cuatro sextos. |
| Calvario,      | parrq. de Calab. | 6         | tres sextos.   |
| <i>Total.</i>  |                  | <u>22</u> |                |

## Al Guayval.

|                     |                  |           |                |
|---------------------|------------------|-----------|----------------|
| Las Guasguas,       | hato.            | 5         | dos sextos.    |
| Caño de los Negros, | desierto.        | 1         | un sexto.      |
| Belen,              | hato.            | 1         | tres sextos.   |
| Morichalote,        | caño desierto.   | „         | tres sextos.   |
| Encuentro,          | caño desierto.   | 1         | dos sextos.    |
| San Miguel,         | hato.            | 2         |                |
| Agua-blanca,        | caño desierto.   | 4         |                |
| Platanales,         | hato.            | 1         | dos sextos.    |
| Quita Cugi,         | caño desierto.   | 1         |                |
| Yagrunito,          | desierto.        | 3         |                |
| Pozote,             | hato.            | 2         | un sexto.      |
| Yaca,               | hato.            | 2         |                |
| Caballos,           | caño desierto.   | 2         |                |
| Perro,              | id.              | „         | cuatro sextos. |
| Aguadita,           | id.              | „         | cuatro sextos. |
| La Cruz,            | hato.            | 3         |                |
| Camoruco,           | id.              | 2         | tres sextos.   |
| Frio,               | id.              | 1         |                |
| Rastro,             | caño desierto.   | 1         | cuatro sextos. |
| Hato nuevo,         | hato.            | 1         | tres sextos.   |
| San Jerónimo,       | vecindario.      | 1         | dos sextos.    |
| Guayval.            | parrq. de Calab. | 1         | dos sextos.    |
| <i>Total.</i>       |                  | <u>41</u> |                |

## A Orichuna.

|                                      |   |                |           |                      |
|--------------------------------------|---|----------------|-----------|----------------------|
| Las Guasguas,                        | , | hato,          | 5         | dos sextos.          |
| San Miguel,                          | , | id.            | 6         | tres sextos.         |
| Platanales,                          | , | id.            | 5         | dos sextos.          |
| Pozoto,                              | , | id.            | 5         | un sexto.            |
| Perró,                               | , | caño desierto, | 4         | cuatro sextos.       |
| Aguadita,                            | , | desierto       | ,,        | cuatro sextos.       |
| La Cruz,                             | , | hato.          | 3         |                      |
| Las Animas,                          | , | id.            | 2         | tres sextos.         |
| Las Garcitas,                        | , | id.            | ,,        | cuatro sextos.       |
| Carneseca,                           | , | desierto.      | 4         | cuatro sextos.       |
| Orichuna, parr. de S. Fernd, de Apu. |   |                | 3         | dos sextos.          |
| <i>Total.</i>                        |   |                | <u>42</u> | <u>cinco sextos.</u> |

## A Cabruta.

|                     |   |                 |           |                  |
|---------------------|---|-----------------|-----------|------------------|
| Las Guasguas,       | , | hato.           | 5         | dos sextos.      |
| Los Negros,         | , | caño desierto.  | 2         | dos sextos.      |
| Aceitico,           | , | id. id.         | ,,        | cuatro sextos.   |
| Murianga,           | , | hato,           | ,,        | cuatro sextos.   |
| Chaguaramas,        | , | queb. desierta. | 2         |                  |
| Calabosito,         | , | id. id.         | 2         | un sexto.        |
| San Bartolo,        | , | caño desierto.  | 3         |                  |
| Rio Sta. Clara,     | , | desierto.       | 1         | cuatro sextos.   |
| Morichal del Perro. |   | desierto.       | 5         |                  |
| Rio San Isidro,     | , | id.             | 2         | tres sextos.     |
| Sta. Rita,          | , | vecindario.     | 2         | tres sextos.     |
| San Isidro,         | , | hato.           | 1         | dos sextos.      |
| Cabrúta,            | , | parroquia.      | 7         |                  |
| <i>Total.</i>       |   |                 | <u>36</u> | <u>un sexto.</u> |

## A Chaguaramal.

|               |   |                |           |                    |
|---------------|---|----------------|-----------|--------------------|
| Rio Manapire, | , | desierto.      | 1         | cinco sextos.      |
| La Pascua,    | , | parroquia.     | 3         | tres sextos.       |
| Togoncito,    | , | hato.          | 1         |                    |
| Sabána-larga, | , | laguna,        | 2         | tres sextos.       |
| Corosito,     | , | baño desierto. | 1         | tres sextos.       |
|               |   |                | <u>10</u> | <u>dos sextos.</u> |

|                 |                  |           |                       |
|-----------------|------------------|-----------|-----------------------|
| Del frente.     |                  | 10        | dos sextos.           |
| Acupio,         | parroquia.       | „         | cinco sextos.         |
| Avillal,        | quebr. desierta. | 1         |                       |
| Bladal,         | hato.            | „         | un sexto.             |
| Chualito,       | desierto.        | 1         |                       |
| Corbasco,       | caserío.         | 2         |                       |
| Enjonote,       | desierto.        | 1         | cuatro sextos.        |
| Quebrada honda, | labranzas.       | 3         | tres sextos.          |
| Chaguaramal,    | parroquia.       | 1         | un sexto.             |
| <i>Total.</i>   |                  | <u>21</u> | <u>cuatro sextos.</u> |

## De Chaguaramal á Guarive.

|                        |                  |           |                      |
|------------------------|------------------|-----------|----------------------|
| Lagunche,              | vecindario.      | 1         |                      |
| Arrenal,               | labranzas.       | „         | cuatro sextos.       |
| Acocuizas,             | hato.            | „         | cuatro sextos.       |
| Chachuquero,           | id.              | 1         |                      |
| Chotrero,              | parroquia.       | „         | tres sextos.         |
| Chalsipuedes,          | quebr. desierta. | 1         |                      |
| La Culebra,            | id. id.          | 1         |                      |
| Campo del Cugi,        | labranzas.       | „         | cuatro sextos.       |
| Cerro de los Caballos, | lag. desierto.   | „         | cuatro sextos.       |
| Chacuima,              | quebrada. id.    | 1         |                      |
| Chuaribe,              | parroquia.       | 6         | cuatro sextos.       |
| <i>Total.</i>          |                  | <u>14</u> | <u>cinco sextos.</u> |

## Del Chaguaramal á Onoto.

|                 |                  |          |                |
|-----------------|------------------|----------|----------------|
| Chachuquero,    | hato.            | 3        | tres sextos.   |
| Campo Nacional, | labranzas.       | „        | tres sextos.   |
| Cerro de Orozo, | quebr. desierto. | 2        | tres sextos.   |
| Cerro de Onoto, | villa.           | „        | cuatro sextos. |
| <i>Total.</i>   |                  | <u>7</u> |                |

## Del Chaguaramal á Aragua.

|                       |            |          |                    |
|-----------------------|------------|----------|--------------------|
| Cerro de Ypire,       | desierto.  | „        | cuatro sextos.     |
| Campo de la trinidad, | labranzas. | „        | cuatro sextos.     |
| Cerro de Oblito,      | hato.      | 1        | cuatro sextos.     |
| Cerro de Carne seca,  | id.        | 3        | dos sextos.        |
| <i>A la vuelta.</i>   |            | <u>6</u> | <u>dos sextos.</u> |

|                      |            |           |                      |
|----------------------|------------|-----------|----------------------|
| De la vuelta.        |            | 6         | dos sextos.          |
| Boqueron del carito, | desierto.  | „         | cuatro sextos.       |
| Saman,               | hato.      | 1         | cuatro sextos.       |
| Rio Güere,           | labranzas. | 1         | un sexto.            |
| Aracua,              | ciudad.    | 2         |                      |
| <i>Total.</i>        |            | <u>10</u> | <u>cinco sextos.</u> |

## Al Chaparro.

|                    |            |          |                      |
|--------------------|------------|----------|----------------------|
| Al paso Trinidad,  | labranzas. | 1        | dos sextos.          |
| Corozo,            | labranzas. | 1        | cinco sextos.        |
| Gaño del Chaparro, | desierto.  | 2        | tres sextos.         |
| Chaparro,          | parroquia. | 1        | dos sextos.          |
| <i>Total.</i>      |            | <u>7</u> | <u>cinco sextos.</u> |

## A Cabruta por Ypire.

|                      |             |          |                    |
|----------------------|-------------|----------|--------------------|
| Rio de Ypire,        | desierto.   | „        | cuatro sextos.     |
| Guasima,             | hato.       | 1        |                    |
| San Vicente,         | id.         | 1        |                    |
| Lagunitas,           | vecindario. | 1        |                    |
| Sta. Barbara,        | hato.       | 1        |                    |
| Rincon,              | id.         | 1        |                    |
| Rio Coporo,          | casas.      | „        | cinco sextos.      |
| Sta. Ynes,           | desierto.   | 1        | dos sextos.        |
| La Concepcion,       | hato.       | 2        | tres sextos.       |
| Sta. Maria de Ypire. | parroquia.  | „        | tres sextos.       |
| San Antonio,         | hato.       | 1        | tres sextos.       |
| Mata de San José,    | desierto.   | „        | tres sextos.       |
| Mata de los Bueyes,  | id.         | 1        | tres sextos.       |
| Chibatica,           | id.         | „        | tres sextos.       |
| Chibata,             | id.         | 1        | cuatro sextos.     |
| Yguana,              | parroquia.  | 2        | un sexto.          |
| Rio Aracay,          | desierto.   | 2        | cuatro sextos.     |
| Espino,              | parroquia.  | 1        | tres sextos.       |
| Mesa del Mereyal,    | desierto.   | 2        |                    |
| Quebrada banosa,     | id.         | 2        |                    |
| Aciento Mereyal,     | id.         | 1        | tres sextos.       |
| Al frente.           |             | <u>7</u> | <u>dos sextos.</u> |

|                       |             |           |                  |
|-----------------------|-------------|-----------|------------------|
| De la vuelta.         |             | 7         | dos sextos.      |
| Quebrada Rabunal,     | id.         | 3         | dos sextos.      |
| Asientos del Butaque, | id.         | 4         | tres sextos.     |
| Rio Manapire,         | labranzas.  | 3         |                  |
| Rita,                 | vecindario. | 1         | un sexto.        |
| San Ysidro,           | hato.       | 1         | dos sextos.      |
| Cabruta,              | parroquia.  | 7         |                  |
| <i>Total.</i>         |             | <u>49</u> | <u>un sexto.</u> |

## De Santa Maria á Tucupio.

|                  |             |           |                  |
|------------------|-------------|-----------|------------------|
| A la Concepcion, | hato.       | 1         |                  |
| San José,        | id.         | 1         | tres sextos.     |
| Santa Ynes,      | desierto.   | 2         | cuatro sextos.   |
| Mata Linda,      | hato.       | „         | tres sextos.     |
| Rio Copóro,      | desierto.   | „         | tres sextos.     |
| Carrisal.        | hato.       | 1         | tres sextos.     |
| Quebrada honda,  | desierto:   | 2         | un sexto.        |
| Faldiguera,      | vecindario. | 1         | tres sextos.     |
| Caño Morrocoy,   | desierto?   | 1         | cuatro sextos:   |
| Caujara,         | hato.       | „         | cuatro sextos.   |
| Tucupio,         | parroquia.  | 1         | tres sextos.     |
| <i>Total.</i>    |             | <u>14</u> | <u>un sexto.</u> |

## A la Pascua.

|                   |            |           |                  |
|-------------------|------------|-----------|------------------|
| A los Manires,    | hato.      | 6         | cinco sextos.    |
| Caño Salsipuedes, | desierto.  | 3         |                  |
| Socorro,          | hato.      | 1         | cuatro sextos.   |
| Chupadero,        | id.        | 1         | un sexto.        |
| Córosito,         | id.        | 1         |                  |
| Morgao,           | id.        | 1         | tres sextos.     |
| Camerooco,        | id.        | 1         |                  |
| La Pascua,        | parroquia. | 3         |                  |
| <i>Total</i>      |            | <u>19</u> | <u>un sexto.</u> |

## A Cabruta.

|                      |           |          |                       |
|----------------------|-----------|----------|-----------------------|
| Caño Guasqualito,    | desierto, | 2        | cuatro sextos.        |
| Quebrada del Muerto, | id.       | 1        |                       |
| A la vuelta.         |           | <u>3</u> | <u>cuatro sextos.</u> |



|                                    |           |                    |
|------------------------------------|-----------|--------------------|
| De la vuelta,                      | 3         | cuatro sextos.     |
| Chibata, , hato.                   | 1         |                    |
| Hatico, , id.                      | 2         |                    |
| Altamira, , parroquia.             | „         | cinco sextos.      |
| San Fernando de Capatzeno, vecinu. | 2         | cinco sextos.      |
| Las tres masas, , quebrada,        | 1         |                    |
| Morichal de Requena, desierto      | 6         | cinco sextos.      |
| Guanayen, , laguna desiert.        | 2         | tres sextos.       |
| Rio de Yguana, , desierto.         | „         | cuatro sextos.     |
| Rio de Aracay, , desierto,         | 2         | cuatro sextos.     |
| Parmana, , hato.                   | „         | cuatro sextos.     |
| Morichal de Chimire, desierto.     | 2         |                    |
| Mata de Palmarito, id.             | 1         |                    |
| Morichal de Carapa, id.            | 1         |                    |
| Lag. Ganado manso, desierto.       | 3         |                    |
| Id. Marrereña, , id.               | 2         | tres sextos.       |
| Cabruta, , parroquia.              | 5         | un sexto.          |
| <i>Total.</i>                      | <u>39</u> | <u>dos sextos.</u> |

## De Santa Maria á Suata.

|                                 |          |                  |
|---------------------------------|----------|------------------|
| A los Arenales, , hato.         | 1        | tres sextos.     |
| Caño del medio, , id.           | 2        |                  |
| La Fundacion, , id.             | 1        |                  |
| Morichal de la Yegua, desierto. | „        | cinco sextos.    |
| Id. de la Lanza, , id.          | „        | cuatro sextos.   |
| Id. de los Aceites, id.         | „        | tres sextos.     |
| Rio de Suata, , id.             | 1        | tres sextos.     |
| Suata, , parroquia.             | 1        | un sexto.        |
| <i>Total.</i>                   | <u>9</u> | <u>un sexto.</u> |

## De Idem. á San Diego.

|                         |          |                      |
|-------------------------|----------|----------------------|
| A Sarasa, , hato.       | 2        |                      |
| Corosito, , id.         | 1        |                      |
| Pueblo viejo, , caserío | „        | cuatro sextos.       |
| Rio Suata, , id.        | „        | cinco sextos.        |
| Castrero, , hato.       | 2        | dos sextos.          |
| Al frente.              | <u>6</u> | <u>cinco sextos.</u> |

|                   |             |           |                    |
|-------------------|-------------|-----------|--------------------|
| Del frente.       |             | 6         | cinco sextos.      |
| Sierrita,         | , caserío.  | ,,        | cinco sextos.      |
| Rio Lindero,      | , desierto. | ,,        | cuatro sextos.     |
| Cañuna Bartolera, | hato.       | 1         |                    |
| San Bradon,       | , desierto. | 2         |                    |
| San Diego,        | , villa.    | 1         |                    |
| <i>Total.</i>     |             | <u>12</u> | <u>dos sextos.</u> |

## De Idem. á Arrivi.

|                         |                  |           |                    |
|-------------------------|------------------|-----------|--------------------|
| Albarico,               | , hato.          | 1         |                    |
| Jesus,                  | , id.            | ,,        |                    |
| Aguada de los Becerros, | desierto.        | ,,        | cuatro sextos.     |
| Rio Suata,              | , labranzas.     | 1         | cuatro sextos.     |
| Lag. de la Leona,       | desierto.        | 1         |                    |
| Lag. de                 | , id.            | 1         | tres sextos.       |
| Anaucos,                | , caño desierto. | ,,        | cuatro sextos.     |
| Puerta,                 | , hato.          | ,,        | tres sextos.       |
| Cangrejos,              | , id.            | 1         | dos sextos.        |
| Arrivi,                 | , parroquia.     | 1         | dos sextos.        |
| <i>Total.</i>           |                  | <u>10</u> | <u>dos sextos.</u> |

## De Idem. á la villa del Pao.

|                     |                  |           |                       |
|---------------------|------------------|-----------|-----------------------|
| Quebr. Santa Lucía, | desierto.        | 1         |                       |
| Baquiras,           | , hato.          | ,,        | tres sextos.          |
| Merecure,           | , caño desierto. | 2         |                       |
| Candelarita,        | , hato.          | ,,        | cuatro sextos.        |
| Laguna de Belen,    | , desierto.      | ,,        | cuatro sextos.        |
| Camoruco,           | , hato.          | ,,        | cuatro sextos.        |
| Suatica,            | , id.            | 1         |                       |
| Los Araguatos,      | , id.            | 1         | un sexto.             |
| Mata redonda,       | , id.            | 1         |                       |
| Pariaguan,          | , parroquia.     | 1         |                       |
| Pao,                | , villa.         | 2         |                       |
| <i>Total.</i>       |                  | <u>11</u> | <u>cuatro sextos.</u> |

## Al Chaparro.

|                |               |          |                  |
|----------------|---------------|----------|------------------|
| A Santa Lucía, | , desierto.   | 1        |                  |
| Altagracia,    | , hato.       | 1        |                  |
| Viscaino,      | , vecindario. | 2        |                  |
| Matanegra,     | , hato.       | 1        | dos sextos.      |
| Alacran,       | , id.         |          | un sexto.        |
| Río Unare,     | , desierto.   | 1        |                  |
| Chaparro,      | , parroquia.  | „        | cuatro sextos.   |
| <i>Total.</i>  |               | <u>8</u> | <u>un sexto.</u> |

## De la Pascua á Espino.

|                        |              |           |                       |
|------------------------|--------------|-----------|-----------------------|
| A Cerro Alto,          | , hato.      | 3         | un sexto.             |
| Queserita,             | , id.        | 1         | cinco sextos.         |
| Aguada de Carrizal,    | id.          | 1         | dos sextos.           |
| Quebrada de la Pascua, | desierto.    | 1         | dos sextos.           |
| Quebrada de Apamate,   | id.          | 1         | tres sextos.          |
| Laguna de Lorenzo,     | id.          | 1         |                       |
| Morichitos,            | , hato.      | 2         | cuatro sextos.        |
| Espino,                | , parroquia. | 2         | cinco sextos.         |
| <i>Total.</i>          |              | <u>15</u> | <u>cuatro sextos.</u> |

## De Idem. á Altamira.

|                     |              |           |                      |
|---------------------|--------------|-----------|----------------------|
| A la Quebrada,      | , desierto.  | 1         | dos sextos.          |
| Camoruco,           | , hato.      | 1         | cuatro sextos.       |
| Morgao,             | , id.        | 1         |                      |
| Coñosito,           | , id.        | 1         | tres sextos.         |
| Chupadero,          | , id.        | 1         |                      |
| Socorro,            | , id.        | 1         | un sexto.            |
| Caño Cartanal,      | , desierto.  | 1         |                      |
| Id. Salsipuedés,    | , id.        | „         | tres sextos.         |
| Chaguaramal Oquero, | hato.        | „         | cinco sextos.        |
| La Peña,            | , id.        | 1         | un sexto.            |
| Yguana,             | , parroquia. | 4         |                      |
| Altamira,           | , parroquia. | 2         | cuatro sextos.       |
| <i>Total.</i>       |              | <u>17</u> | <u>cinco sextos.</u> |

## De Tucupío á Yguana.

|                   |   |           |           |                       |
|-------------------|---|-----------|-----------|-----------------------|
| A la Mata,        | , | hato.     | 5         | cinco sextos.         |
| Chagrmal. Oquero, | , | id.       | 2         | cuatro sextos.        |
| La Peña,          | , | id.       | 1         | un sexto.             |
| na,               | , | parroquia | 4         |                       |
| <i>Total.</i>     |   |           | <u>13</u> | <u>cuatro sextos.</u> |

## De Cabruta al Guayabal.

|                      |    |             |           |                |
|----------------------|----|-------------|-----------|----------------|
| Al Cañito de Aguaro, | ,  | desierto.   | 3         |                |
| Caño Aguaro,         | ,  | id.         | 1         | tres sextos.   |
| Lag. de la Dormida,  | ,  | id.         | 3         |                |
| Potrero de Cura,     | ,  | id.         | 1         | tres sextos.   |
| Pedernal,            | ,  | hato.       | ,,        | cuatro sextos. |
| Asientos viejos,     | ,, | desierto.   | 5         |                |
| Caño Bartolo,        | ,, | id.         | ,,        | cuatro sextos. |
| San Bartolome,       | ,, | hato.       | 4         | un sexto.      |
| Caño Benegas,        | ,, | desierto.   | 1         |                |
| Hato Nuevo,          | ,, | hato.       | 1         | cuatro sextos  |
| San Gerónimo,        | ,, | vecindario. | 1         | dos sextos.    |
| Guayabal,            | ,, | parroquia.  | 1         | dos sextos.    |
| <i>Total.</i>        |    |             | <u>25</u> |                |

## De Cabruta á Orichuna.

|                       |    |            |           |                     |
|-----------------------|----|------------|-----------|---------------------|
| Al Cerrito de Aguaro, | ,, | desierto.  | 3         |                     |
| Laguna del Rubio,     | ,, | id.        | 1         | cinco sextos.       |
| Caño de Aguaro,       | ,, | id.        | 2         |                     |
| Rio Guariquito,       | ,, | id.        | 3         |                     |
| Laguna Garsitas,      | ,, | id.        | 1         | tres sextos.        |
| Zaraza,               | ,, | quesera.   | 1         | tres sextos.        |
| Gayero,               | ,, | queseras.  | 1         |                     |
| Orichuna,             | ,, | parroquia. | 2         | cuatro sextos.      |
| <i>Total.</i>         |    |            | <u>16</u> | <u>tres sextos.</u> |

# Cuadro Geográfico de la provincia de Caracas.

| Cantones.       | Grads. de lat. | Grads. de long. | Maximum de temperatura. de id. | Varas de elev. sobre el mar. | Leguas cuadr. á cada l. q. compr. | N.° de hab. q. Parroq. corr. á cada l. q. compr. |    |
|-----------------|----------------|-----------------|--------------------------------|------------------------------|-----------------------------------|--------------------------------------------------|----|
| Caracas.        | 10° 30' 50" N. | 70° 10' 45" Or. | 72°                            | 1041                         | 30                                | 1412                                             |    |
| Guayra.         | 10° 36' 15" N. | 0° 1' 0" Or.    | 90°                            | 10                           | 60                                | 166                                              |    |
| Petare.         | 10° 29' N.     | 0° 6' 30" Or.   | 75°                            | 998                          | 13                                | 495                                              |    |
| Guarenas.       | 10° 28' 20" N. | 0° 18' 30" Or.  | 82°                            | 462                          | 27                                | 260                                              |    |
| Caucagua.       | 10° 10' 40" N. | 0° 18' 30" Or.  | 84°                            | 91                           | 54                                | 87                                               |    |
| Rio-chico.      | 10° 15' 40" N. | 0° 56' 5" Or.   | 89°                            | 10                           | 319                               | 43                                               |    |
| Santa Lucía.    | 10° 15' 20" N. | 0° 17' 40" Or.  | 85°                            | 222                          | 30                                | 260                                              |    |
| Ocumare.        | 10° 7' N.      | 0° 11' 15" Or.  | 83°                            | 255                          | 53                                | 308                                              |    |
| Victoria.       | 10° 12' 30" N. | 0° 25' 10" Oe.  | 81°                            | 570                          | 46                                | 185                                              |    |
| Turnero.        | 10° 13' 30" N. | 0° 32' 30" Oe.  | 82°                            | 555                          | 17                                | 839                                              |    |
| Maracay.        | 10° 16' N.     | 0° 41' 20" Oe.  | 82° $\frac{1}{2}$              | 539                          | 24                                | 257                                              |    |
| Cura.           | 10° 2' 45" N.  | 0° 40' Oe.      | 85°                            | 621                          | 144                               | 112                                              |    |
| S. Sebastian.   | 9° 53' 30" N.  | 0° 20' 20" Oe.  | 85°                            | 450                          | 163                               | 93                                               |    |
| Calabozo.       | 8° 56' 8" N.   | 0° 52' 20" Oe.  | 90°                            | 103                          | 613                               | 27                                               |    |
| Orturo.         | 9° 48' 40" N.  | 0° 41' 5" Or.   | 85°                            | 375                          | 205                               | 53                                               |    |
| Chaguaramas.    | 9° 17' 40" N.  | 0° 52' 30" Or.  | 88°                            | 203                          | 1025                              | 11                                               |    |
| <b>Totales.</b> |                |                 |                                |                              | 283                               | 77                                               | 95 |



# Cuadro general de la población de la Provincia de Caracas según los diversos censos.

| Cantones.       | Poblacion      |                | Poblacion<br>de Codazzi | Poblacion<br>de la Socd. | Nacidos.      | Muertos.     | Movto. de<br>la pobl. | Eccos.     | Peones.      | Eslav.        |
|-----------------|----------------|----------------|-------------------------|--------------------------|---------------|--------------|-----------------------|------------|--------------|---------------|
|                 | en 1825.       | en 1829.       |                         |                          |               |              |                       |            |              |               |
| Caracas.        | 50867          | 41752          | 55582                   | 46022                    | 1795          | 1450         | 645                   | 132        |              | 6446          |
| Guayrá.         | 8666           | 11522          | 10016                   | 10016                    | 414           | 319          | 95                    | 5          | 24           | 1686          |
| Petare.         | 5120           | 7587           | 6442                    | 6442                     | 316           | 115          | 201                   | 2          | 28           | 1110          |
| Guarenas.       | 4628           | 8200           | 7024                    | 7024                     | 246           | 153          | 93                    | 2          | 90           | 1503          |
| Caucagua.       | 3456           | "              | 4713                    | 4713                     | 138           | 31           | 107                   | 1          | 56           | 2346          |
| Rio-chico.      | 9344           | "              | 11184                   | 10242                    | "             | "            | "                     | 3          | "            | 2802          |
| Sta. Lucía.     | 4272           | 4458           | 4512                    | 8280                     | 410           | 287          | 123                   | 3          | 208          | 1808          |
| Ocumare.        | 10783          | "              | 16367                   | 12519                    | 735           | 646          | 89                    | 4          | 1020         | 3551          |
| Victoria.       | 8539           | 7460           | 8537                    | 9000                     | 650           | 377          | 273                   | 4          | 325          | 1800          |
| Turnero.        | 10053          | 14609          | 14270                   | 14270                    | "             | "            | "                     | 5          | "            | 1163          |
| Maracay.        | 8453           | 8284           | 7179                    | 7179                     | 436           | 209          | 227                   | 2          | 329          | 1356          |
| Cura.           | 7924           | 11930          | 16144                   | 14124                    | 509           | 163          | 346                   | 5          | 463          | 750           |
| S. Sebastian.   | 6887           | 11190          | 15306                   | 15306                    | "             | "            | "                     | 5          | "            | 632           |
| Calabozo.       | "              | 16850          | 19269                   | 21825                    | "             | "            | "                     | 7          | "            | 867           |
| Orituco.        | "              | 5469           | 10876                   | 8393                     | "             | "            | "                     | 3          | "            | 845           |
| Chaguaramas.    | 11671          | "              | 12183                   | 12283                    | "             | "            | "                     | 2          | "            | 604           |
| <b>Totales.</b> | <b>150,663</b> | <b>149,311</b> | <b>219,404</b>          | <b>207,638</b>           | <b>77,812</b> | <b>5,649</b> | <b>2,199</b>          | <b>185</b> | <b>7,283</b> | <b>29,249</b> |

# Cuadro de la riqueza territorial agrícola de la provincia de Caracas.

| Cantones.     | Haciendas de cac. | Arboled. id. | Haciendas de cac. | Arboled. id. | Trapich. | Tabl. de can. | Azucar. arb. | Papelón carg. | Aguard. carg. | Añilera. | Hatos. | Quesera. | Maiz. f. | Arroz. f. | Legum. f. | Alamb. |
|---------------|-------------------|--------------|-------------------|--------------|----------|---------------|--------------|---------------|---------------|----------|--------|----------|----------|-----------|-----------|--------|
| Caracas.      | 0                 | 0            | 0                 | 0            | 0        | 0             | 0            | 0             | 0             | 0        | 0      | 0        | 0        | 0         | 0         | 0      |
| Guayra.       | 20                | 264200       | 13                | 476400       | 25       | 326           | 13800        | 2050          | 2669          | 0        | 0      | 0        | 1439     | 0         | 217       | 12     |
| Petare.       | 0                 | 0            | 115               | 2.285571     | 15       | 204           | 0            | 1748          | 582           | 0        | 0      | 0        | 5610     | 130       | 1202      | 4      |
| Guarenas.     | 7                 | 12600        | 14                | 3080         | 34       | 800           | 18000        | 800           | 13099         | 0        | 0      | 0        | 17000    | 100       | 800       | 28     |
| Caucaagua.    | 219               | 1.556917     | 4                 | 30000        | 17       | 40            | 0            | 470           | 230           | 1        | 0      | 0        | 2200     | 230       | 200       | 5      |
| Rio-chico.    | 326               | 3.589000     | 0                 | 0            | 8        | 0             | 0            | 0             | 0             | 0        | 0      | 0        | 0        | 0         | 0         | 0      |
| Sta. Lucía.   | 26                | 461000       | 29                | 917000       | 3        | 40            | 0            | 600           | 500           | 28       | 0      | 10       | 2000     | 18000     | 1000      | 4000   |
| Ocumare.      | 68                | 789590       | 104               | 1.780000     | 18       | 190           | 60           | 980           | 469           | 54       | 0      | 27       | 1084     | 23130     | 1150      | 1120   |
| Victoria.     | 7                 | 36000        | 33                | 1.000000     | 34       | 680           | 4000         | 9200          | 8000          | 0        | 0      | 0        | 600      | 150       | 1800      | 30     |
| Furmero.      | 0                 | 0            | 0                 | 0            | 0        | 0             | 0            | 0             | 0             | 0        | 0      | 0        | 0        | 0         | 0         | 0      |
| Maracay.      | 28                | 654000       | 38                | 685000       | 3        | 145           | 550          | 2700          | 2400          | 0        | 0      | 3        | 480      | 3010      | 80        | 500    |
| Cura.         | 0                 | 0            | 1                 | 20000        | 17       | 0             | 200          | 32285         | 14580         | 7        | 33     | 33       | 6439     | 23596     | 331       | 6511   |
| S. Sebastian. | 0                 | 0            | 0                 | 0            | 0        | 0             | 0            | 0             | 0             | 0        | 0      | 0        | 0        | 0         | 0         | 0      |
| Calabozo.     | 0                 | 0            | 0                 | 0            | 0        | 0             | 0            | 0             | 0             | 0        | 0      | 0        | 0        | 0         | 0         | 0      |
| Orituco.      | 0                 | 0            | 0                 | 0            | 0        | 0             | 0            | 0             | 0             | 0        | 0      | 0        | 0        | 0         | 0         | 0      |
| Chaguaram.    | 0                 | 0            | 0                 | 0            | 0        | 0             | 0            | 0             | 0             | 0        | 0      | 0        | 0        | 0         | 0         | 0      |

Totales. 071 7.363307 551 7.197,031 173 2425 30610 50733 43529 90 33 73 10003 94585 471 16150 97

# Cuadro de la riqueza territorial en animales de labor y cría, carruajes y canoas de la provincia de Caracas.

| Cantones.       | Bueyes.      | Mulas.       | Caballos.     | Burros.       | Vacas.        | Ganado de punt. | Lanar y sacabrió. | Cerdos.       | Carre-tay. | Canoas.   |
|-----------------|--------------|--------------|---------------|---------------|---------------|-----------------|-------------------|---------------|------------|-----------|
| Caracas.        | 788          | 2065         | 955           | 2750          | 787           | "               | 2020              | "             | "          | "         |
| Guayra.         | 110          | 175          | 102           | 1026          | 115           | 158             | 1096              | 699           | "          | \$9       |
| Petare.         | 120          | 126          | 75            | 364           | 114           | 616             | 160               | 187           | "          | 0         |
| Guarenas.       | 308          | 320          | 60            | 700           | 50            | 0               | 860               | 2000          | "          | 0         |
| Caucagua.       | 84           | 6            | 0             | 70            | 50            | 0               | 373               | 913           | "          | 10        |
| Río-Chico.      | "            | 65           | 126           | 204           | "             | 573             | 1065              | "             | "          | "         |
| Sta. Lucía.     | 50           | 180          | 200           | 580           | 1200          | 2000            | 880               | 5500          | "          | 0         |
| Ocumare.        | 162          | 216          | 690           | 828           | 1004          | 9240            | 2870              | 4100          | "          | 0         |
| Victoria.       | 200          | 152          | 100           | 208           | 130           | 800             | 250               | 120           | "          | 0         |
| Turnero.        | "            | 370          | 879           | 955           | "             | 426             | 855               | "             | "          | "         |
| Maracay.        | 86           | 98           | 350           | 361           | 560           | 2548            | 800               | 1700          | "          | 0         |
| Cura.           | 220          | 433          | 1498          | 1597          | 4983          | 12939           | 4136              | 8964          | "          | 0         |
| S. Sebastian.   | "            | 1009         | 2221          | 2050          | "             | 34600           | 19400             | "             | "          | "         |
| Calabozo.       | "            | 2140         | 6920          | 1440          | 50716         | 60434           | 3330              | "             | "          | "         |
| Orituco.        | "            | 140          | 600           | 800           | "             | 12300           | 4000              | "             | "          | "         |
| Chaguaramas.    | "            | 258          | 2436          | 1235          | 16350         | 32702           | 4540              | "             | "          | "         |
| <b>Totales.</b> | <b>2,078</b> | <b>7,753</b> | <b>17,172</b> | <b>15,168</b> | <b>56,059</b> | <b>169,336</b>  | <b>46,635</b>     | <b>22,183</b> | <b>52</b>  | <b>49</b> |

*Cuadro general de artesanos segun sus clases en la provincia de Caracas.*

| Cantones.       | Alñiles.   | Carpnt.    | Sastres.  | Zapatrs.   | Herreros  | Plateros. | Teros.    | Talabart. | Berberos  | Telers.  | Zurradr. | Pintores. | Lozcos.   | Albardi.  | ors.     |
|-----------------|------------|------------|-----------|------------|-----------|-----------|-----------|-----------|-----------|----------|----------|-----------|-----------|-----------|----------|
| Caracas.        | "          | "          | "         | "          | "         | "         | "         | "         | "         | "        | "        | "         | "         | "         | "        |
| Guayra.         | 42         | 48         | 15        | 56         | 7         | 8         | 9         | 1         | 11        | 5        | 1        | 3         | 0         | 2         |          |
| Petare.         | 5          | 6          | 3         | 9          | 2         | 0         | 3         | 0         | 0         | 0        | 0        | 1         | 0         | 0         |          |
| Guarenas.       | 7          | 8          | 5         | 20         | 10        | 3         | 9         | 1         | 2         | 2        | 0        | 1         | 6         | 3         |          |
| Caucagua.       | 4          | 4          | 0         | 8          | 6         | 0         | 2         | 0         | 0         | 0        | 0        | 0         | 0         | 0         |          |
| Rio-chico.      | "          | "          | "         | "          | "         | "         | "         | "         | "         | "        | "        | "         | "         | "         |          |
| Sta. Lucia.     | 5          | 7          | 3         | 16         | 3         | 0         | 8         | 0         | 1         | 0        | 0        | 0         | 4         | 0         | 0        |
| Ocumare.        | 27         | 18         | 6         | 25         | 10        | 2         | 11        | 1         | 2         | 0        | 0        | 1         | 6         | 2         | 1        |
| Victoria.       | 9          | 2          | 8         | 30         | 5         | 9         | 4         | 2         | 1         | 1        | 2        | 1         | 8         | 2         | 1        |
| Turmero.        | "          | "          | "         | "          | "         | "         | "         | "         | "         | "        | "        | "         | "         | "         |          |
| Maracay.        | 10         | 18         | 13        | 38         | 9         | 11        | 3         | 2         | 2         | 0        | 0        | 2         | 0         | 4         | 0        |
| Cura.           | 14         | 8          | 4         | 20         | 8         | 7         | 4         | 10        | 1         | 0        | 0        | 0         | 0         | 2         | 2        |
| S. Sebastian    | "          | "          | "         | "          | "         | "         | "         | "         | "         | "        | "        | "         | "         | "         | "        |
| Calabozo.       | "          | "          | "         | "          | "         | "         | "         | "         | "         | "        | "        | "         | "         | "         | "        |
| Orituco.        | "          | "          | "         | "          | "         | "         | "         | "         | "         | "        | "        | "         | "         | "         | "        |
| Chaguaram.      | "          | "          | "         | "          | "         | "         | "         | "         | "         | "        | "        | "         | "         | "         | "        |
| <b>Totales.</b> | <b>123</b> | <b>119</b> | <b>57</b> | <b>222</b> | <b>60</b> | <b>40</b> | <b>53</b> | <b>17</b> | <b>20</b> | <b>8</b> | <b>3</b> | <b>9</b>  | <b>24</b> | <b>15</b> | <b>8</b> |

*Cuadro que manifiesta el estado de la enseñanza pública en la provincia de Caracas.*

| Cantones.       | Cátedras de ciencias y humanids. | Alumnos de ellas. | Escuelas primars. | Disipulos.   | Rentas dest. á la enseña primaria. | ps.        |
|-----------------|----------------------------------|-------------------|-------------------|--------------|------------------------------------|------------|
| Caracas.        | 17                               | 374               | 9                 | 545          | 1680                               | ps.        |
| Guayra.         | 0                                | 0                 | 1                 | 60           | 720                                | ps.        |
| Petare.         | 0                                | 0                 | 1                 | 54           | 462                                | ps.        |
| Guarenas.       | 0                                | 0                 | 1                 | 48           | 360                                | ps.        |
| Caucagua.       | 0                                | 0                 | 1                 | 30           | 360                                | ps.        |
| Rio-chico.      | 0                                | 0                 | 1                 | 36           | 360                                | ps.        |
| Sta. Lucia.     | 0                                | 0                 | 1                 | 20           | 180                                | ps.        |
| Ocumare.        | 0                                | 0                 | 1                 | 40           | 360                                | ps.        |
| Victoria.       | 0                                | 0                 | 3                 | 92           | 572                                | ps.        |
| Turmero.        | 0                                | 0                 | 3                 | 151          | „                                  | ps.        |
| Maracay.        | 0                                | 0                 | 2                 | 94           | 960                                | ps.        |
| Cura.           | 0                                | 0                 | 2                 | 90           | 360                                | ps.        |
| S. Sebastian.   | 0                                | 0                 | 1                 | 31           | „                                  | ps.        |
| Calabozo.       | 0                                | 0                 | 4                 | 121          | „                                  | ps.        |
| Orituco.        | 0                                | 0                 | 1                 | 41           | „                                  | ps.        |
| Chaguaramas.    | 0                                | 0                 | 3                 | 62           | „                                  | ps.        |
| <b>Totales.</b> | <b>17</b>                        | <b>374</b>        | <b>35</b>         | <b>1,515</b> | <b>6,374</b>                       | <b>ps.</b> |

## RENTAS

### QUE PRODUCE LA PROVINCIA DE CARACAS AL TESORO PUBLICO.

La provincia de Caracas tiene habilitado un solo puerto que es el de la Guayra para el comercio extranjero, tanto de importacion como de exportacion. Por las leyes del Congreso constituyente de 23 de Setiembre y 14 de Octubre de 1830, se fijaron los derechos de importacion, y exportacion para todos los puertos de la república, asi como las reglas para el embarque y desembarque de los cargamentos, liquidacion de los derechos que causen, modo y plazos para sus pagos procedimiento en las causas de comisos, y su distribucion; y con arreglo á dichas leyes, es que se ha procedido en la aduana de la Guayra desde que se pusieron en ejecucion hasta el presente. Los resultados en dicho puerto son los que vamos á demostrar.

Los ocho estados que se acompañan manifiestan: los dos primeros, la cantidad de cada una de las producciones nacionales, y el valor total de todas ellas, como tambien el oro y plata acuñada, que se exportaron por el puerto de la Guayra en los dos años económicos de 31 á 32, y de 32 á 33. Los dos segundos, el numero de buques nacionales y extranjeros que han entrado y salido en el mismo puerto, con expresion de los de sus procedencias y destinos, del valor total de sus cargamentos, y derechos de importacion, exportacion y toneladas que causaron en aquellos períodos. Los terceros, un cuadro comparativo de la cantidad de libras de cacao, café, añil, azucar, y demas producciones de nuestro suelo, como tambien de la moneda, que se exportaron por el propio puerto en dichos años económicos y el anterior de 30 á 31. Y los cuartos el movimiento del comercio, y balance mercantil de esta provincia con el extranjero.

Del primero resulta, que las exportaciones de producciones del pais ascendieron á 1,312403 pesos 98 centavos, y las



de moneda de oro, y plata á 33,478 pesos 25 centavos ; á saber en onzas de oro 9,770 pesos y en macuquina 23,708 pesos 25 centavos. Aunque no se presenta aquí un estado detallado de todos los efectos importados, se sabe por los datos que tuvo presentes el Sr. Secretario de hacienda para formar los estados que acompañan á su memoria dirigida al Congreso Constitucional en 1833, que las importaciones de oro acuñado por la Guayra, montaron á 194,042 pesos, y las de plata 19,302 pesos, 97 centavos ; por donde se ve que la cantidad total de moneda introducida excedió á la exportada en 179,866 pesos 72 centavos.

Del segundo, que en el año siguiente de 1832 á 33, ascendieron las exportaciones á 1,302.524 pesos 82 centavos en productos del país, y en moneda á 43.120 pesos, á saber: en onzas de oro 16.767 pesos, en fuertes 1.375 pesos y en macuquina 24.985 ; de que resulta un total de exportaciones de 1,345.644 pesos 82 centavos, que comparado con el del año económico anterior, resulten de ménos en el último 237 pesos 41 centavos, no pudiendo dar noticia de las importaciones de moneda para deducir su diferencia en este propio año por carecer de los datos necesarios.

El tercer estado deja ver que siendo el valor total de las introducciones por el puerto de la Guayra de 1831 á 32, de 2,034,955 pesos 23 centavos y las de la Gran Bretaña 697,663 pesos 51 centavos, solo esta nacion introdujo casi un tercio de todo aquel valor. Tambien aparece que el exceso de las importaciones es, sobre las exportaciones en el comercio con la misma Gran Bretaña de 586.370 pesos 53 centavos : el de la Dinamarca, ó hablando mas propriamente, el de San Tomas, de 232,751 pesos 16 centavos ; y en el de Alemania de 114,073 pesos 87 centavos. No sucede así en nuestro comercio con España, Francia y Holanda, pues las exportaciones exceden á las importaciones de la primera, en 157,439 pesos 1 centavo : á las de la segunda, en 85,479 pesos 89 centavos ; y á las de la tercera, en 2,072 pesos 16 centavos. Hubo casi una exacta

igualdad entre los valores importados y exportados de los Estados Unidos del Norte de América.

El cuarto da á conocer que la importacion total de efectos de esta provincia de 1832 á 33 fué de 2,123.567 pesos, 20 centavos, de los cuales la Gran Bretaña introdujo 641.678 pesos 58 centavos, que comparado con la importacion del año anterior, resultan 55.984 pesos 93 centavos ménos en este año: que el exceso de las importaciones sobre las exportaciones de esta nacion ha sido de 605,921 pesos 98 centavos: el de Dinamarca de 178,990 pesos 83 centavos: el de los Estados Unidos de 88,083 pesos 19 centavos: el de Alemania de 66,671 pesos 19 centavos: el de Holanda de 29,701 pesos 88 centavos; y por el contrario en nuestro comercio con Francia las exportaciones han excedido á las importaciones en 90,965 pesos 65 centavos; y con la España del mismo modo en 91,495 pesos 66 centavos. A estos balances debe agregarse la exportacion hecha para Italia de 7,400 pesos y para Sta. Marta en el Estado de la Nueva Granada de 1,734 pesos 73 centavos, sin importacion alguna.

Por el quinto se demuestra, el considerable aumento de frutos exportados en el año económico de 31 á 32 respecto del anterior; al mismo tiempo que la exportacion de moneda disminuyó en la suma de 29,693 pesos, lo que indica haberse aumentado los objetos de cambio, y multiplicado los medios de consumo, sin duda á beneficio de haberse restablecido muchas haciendas, de haberse hecho mas espedito el comercio con la España y de haber tenido nuestros principales frutos mejor precio en los mercados extranjeros.

Por el sexto se convence que en el último año de 32 á 33 incrementado mas la exportacion, especialmente en café, algodón, añil y maderas de tinte, á que se han agregado otros nuevos ramos, como son aceite de coco, anís, almidon, bronca, carne salada, caraotas, esteras, guaco, ginebra, gengibre, cacao en rama, y otras especies de poca importancia, y que aunque se estragaron 9,642 pesos en plata y oro mas que en

el año anterior, ha provenido de la escases de la cosecha de cacao que bajó cerca de un millon de libras en el último periodo y se extrajo menos azucar, papelon y cueros de res.

El septimo patentiza, que habiendo ascendido 2,034,955 pesos 23 centavos el valor total de las importaciones, y á 1,345,882 pesos 23 centavos el de las exportaciones el movimiento mercantil, ó capital en circulacion que ha habido en esta provincia con el extranjero en sus relaciones comerciales, monta á 3,380,837 pesos 46 centavos de los cuales solo con los Estados Unidos de América hemos tenido en movimiento 1,030,866 pesos 7 centavos que es casi un tercio mas, que con las otras naciones reunidas. En este mismo estado se encontrará el balance mercantil, y que las importaciones excedieron á las exportaciones en la suma de 689,073 ps.

Del octavo finalmente aparece que en el último año de 32 á 33 en que las importaciones fueron de 2,123,567 pesos 20 centavos, y las exportaciones de 1.345,644 pesos 82 centavos, el capital circulante en el comercio extranjero fué de 3.479,212 pesos 2 centavos que comparado con el año anterior resulta un progreso de 98,374 pesos 56 centavos; siendo de notarse que con solo los Estados Unidos se ha girado 1.216,766 pesos 55 centavos que dan un aumento de 187900 pesos 48 centavos sobre el comercio del año precedente con esta provincia.

---

### NUMERO 1.º

*Estado que demuestra la cantidad y valor total de las producciones nacionales exportadas por el puerto de la Guayra en el año económico de 31 á 32.*

|                  |      |   |           |
|------------------|------|---|-----------|
| Cacao,           | lib. | , | 3.010,178 |
| Café,            | id.  | , | 6.228,777 |
| Añil,            | id.  | , | 203,672   |
| Algodon,         | id.  | , | 500       |
| Astasde res, n.º |      | , | 35,067    |

|                  |           |   |               |               |
|------------------|-----------|---|---------------|---------------|
| Auyamas,         | n.º       | , | 750           |               |
| Azucar,          | lib.      | , | 468,738       |               |
| Ajos,            | id.       | , | 2,400         |               |
| Cebada,          | id.       | , | 42            |               |
| Cebadilla,       | id        | , | 4,602         |               |
| Cebollas,        | id        | , | 21,400        |               |
| Chocolate,       | id        | , | 478           |               |
| Cocos,           | n.º       | , | 3,300         |               |
| Cobre,           | lib.      | , | 200           |               |
| Cordovanes,      | n.º       | , | 4,884         |               |
| Cueros de reses, | id.       | , | 16,783        |               |
| Cueros de chivo, | id.       | , | 149           |               |
| Cueros de Tigre, | id.       | , | 4             |               |
| Dulce,           | lib.      | , | 496           |               |
| Maiz,            | fanegas   | , | 66            |               |
| Monturas,        | n.º       | , | 4             |               |
| Naranjas,        | barriles. | , | 2             |               |
| Palo de mora,    | lib.      | , | 120,732       |               |
| Papelón,         | id.       | , | 2,783         |               |
| Pescado salado,  | id.       | , | 3,500         |               |
| Queso,           | id.       | , | 18,265        |               |
| Quina,           | id.       | , | 78            |               |
| Sangre de Drago, | id.       | , | 226           |               |
| Tacamahaca,      | id.       | , | 64            |               |
| Tigres,          | n.º       | , | 1             |               |
| Zarza,           | lib.      | , | <u>13,690</u> | 1.312,403. 98 |

*Dinero exportado en el mismo período.*

|                      |   |                  |                     |
|----------------------|---|------------------|---------------------|
| EN ONZAS DE ORO,     | , | 9,770            |                     |
| En pesos macuquinos, | , | <u>23,708-25</u> | 33,478 25           |
|                      |   |                  | <u>1.345,882 23</u> |

## NUMERO 2.º

*Estado que demuestra la cantidad y valor total de las producciones nacionales esportadas por el puerto de la Guayaquil en el año económico de 32 á 33.*

|                   |   |         |   |                       |
|-------------------|---|---------|---|-----------------------|
| Añil,             | , | lib.    | , | 207,842               |
| Algodon,          | , | id.     | , | 23,020                |
| Azucar,           | , | id.     | , | 212,205               |
| Astas de res,     | , | n.º     | , | 37,299                |
| Ajos,             | , | lib.    | , | 3,549                 |
| Aceyte de coco,   | , | id.     | , | 687- $\frac{1}{2}$    |
| Anis,             | , | id.     | , | 589                   |
| Almidon,          | , | id.     | , | 2,009                 |
| Bronce,           | , | id.     | , | 6,253                 |
| Cacao,            | , | id.     | , | 2.070,050             |
| Cafe,             | , | id.     | , | 7.064,037             |
| Chocolate,        | , | id.     | , | 697                   |
| Cueros de res,    | , | n.º     | , | 14,031- $\frac{1}{2}$ |
| Id. de Tigre,     | , | id.     | , | 10                    |
| Cebollas,         | , | lib.    | , | 14,267                |
| Carne salada,     | , | id.     | , | 300                   |
| Cebadilla,        | , | id.     | , | 875                   |
| Caraoas,          | , | fang.   | , | 15                    |
| Calaguala,        | , | lib.    | , | 19                    |
| Cobre,            | , | id.     | , | 240                   |
| Cocos de agua,    | , | n.º     | , | 4,200                 |
| Dulce,            | , | lib.    | , | 993                   |
| Esteras,          | , | n.º     | , | 6                     |
| Guaco,            | , | lib.    | , | 149                   |
| Ginebra,          | , | canecas | , | 36- $\frac{1}{2}$     |
| Gengibre,         | , | lib.    | , | 70                    |
| Maderas de tinte, | , | id.     | , | 317,857               |
| Maiz,             | , | fan.    | , | 103                   |
| Ñongué,           | , | lib.    | , | 4                     |
| Papelon,          | , | id.     | , | 400                   |



|                             |   |      |   |                            |
|-----------------------------|---|------|---|----------------------------|
| Papas,                      | , | fan. | , | 14- $\frac{2}{3}$          |
| Queso,                      | , | lib. | , | 26,746                     |
| Rom,                        | , | arr. | , | 3                          |
| Tabaco en r <sup>ca</sup> , |   | lib. | , | 25                         |
| Tablas de cedro,            |   | n.º  | , | 2                          |
| Zarza,                      | , | lib. | , | <u>9,604</u> 1.302,524. 82 |

*Dinero exportado en el mismo período,*

|                  |   |   |  |                             |
|------------------|---|---|--|-----------------------------|
| EN ONZAS DE ORO. | , | , |  | 16,760                      |
| Pesos fuertes    | , |   |  | 1,375                       |
| Id. Macuquinos,  | , | , |  | <u>24,985</u> 43,120        |
|                  |   |   |  | <u><u>1.345,644. 82</u></u> |

N.º 3.º COMERCIO EXTERIOR. *Entrada de buques en el puerto de la Guayra en el año de 31 á 32.*

| Potencias.     | Nacional. | Extrg. | Procedencias. | Capitales parciales. | £.d. totales. |
|----------------|-----------|--------|---------------|----------------------|---------------|
| Gran Bretaña.  | "         | 10     | Liverpool.    | 670,286 85           |               |
|                | "         | 1      | Glasgow.      | 26,045 96            |               |
|                | "         | 1      | Gibraltar.    | 1,332 70             | 697,663 51    |
| Dinamarca.     | 33        | 3      | San Tomas.    | 448,124 9            | 448,124 9     |
| Alemania.      | 1         | 3      | Bremen.       | 104,133 83           |               |
|                | "         | 1      | Altona.       | 21,444 69            |               |
|                | "         | 3      | Hamburgo.     | 81,577 1             | 207,155 53    |
| España.        | "         | 3      | Cadiz.        | 47,383 62            |               |
|                | "         | 1      | Malaga.       | 16,827 31            |               |
|                | "         | 13     | Puerto Rico.  | 55,644 70            | 119,855 63    |
| Francia.       | 1         | "      | Marcella.     | 3,728 85             |               |
|                | "         | 1      | Burdeaux.     | 10,708 58            |               |
|                | "         | "      | Martinica.    | 2,737 87             | 17,175 30     |
| Estds. Unidos. | "         | 13     | Philadelphia. | 184,836 79           |               |
|                | "         | 15     | New York.     | 257,414 49           |               |
|                | "         | 5      | Baltimore.    | 23,306 25            |               |
|                | "         | 7      | Boston.       | 49,354 91            | 514,912 44    |
| Holanda.       | 3         | 14     | Curazao.      | 26,816 73            | 26,816 73     |
| N. Granada.    | 1         | "      | Santa Marta.  | 3,252 0              | 3,252         |
|                | 40        | 94     |               |                      | 1034,955 23   |

N.º 3.º COMERCIO EXTERIOR. *Entrada de buques en el puerto de la Guayra en el año de 31 á 32.*

N.º 3.º Salidas de buques por el puerto de la Guayra en el año de 31 á 32.

| Potencias.     | Nacional | Extrg. | Destinos.      | Capitales parciales. | Id. totales. |
|----------------|----------|--------|----------------|----------------------|--------------|
| Gran Bretaña.  | 1        | 1      | Liverpool.     | 10,700               | ''           |
|                | ''       | 2      | Quibec. ,      | 28,111               | 94           |
|                | ''       | 1      | Gibraltar.     | 15,173               | ''           |
|                | ''       | 2      | Falmouth.      | 52,308               | 4            |
| Dinamarca.     | 27       | 7      | San Tomas.     | 215,372              | 93           |
| Alemania.      | ''       | 2      | Bremen. ,      | 34,300               | 70           |
|                | ''       | 4      | Hamburgo.      | 58,780               | 96           |
| España.        | ''       | 1      | Cadiz. ,       | 18,300               | ''           |
|                | ''       | 16     | Puerto Rico.   | 258,934              | 64           |
| Francia.       | ''       | 2      | Burdeaux.      | 85,178               | 39           |
|                | ''       | 1      | Marcella.      | 17,476               | 80           |
| Estds. Unidos. | ''       | 12     | Philadelphia.  | 170,502              | 61           |
|                | ''       | 13     | New-York.      | 233,809              | 7            |
|                | ''       | 5      | Baltimore.     | 36,126               | 75           |
|                | ''       | 6      | Boston. ,      | 75,515               | 20           |
|                | ''       | 2      | Santo Domingo. | 492                  | 87           |
| Holanda.       | ''       | 13     | Curazao. ,     | 29,518               | 89           |
| N. Granada.    | 2        | ''     | Santa Marta.   | 219                  | 44           |
|                | 32       | 88     |                |                      |              |
|                |          |        |                | <u>1,345,882</u>     | <u>23</u>    |

*Derechos de importacion.*

|                                                                         |   |   |   |   |             |
|-------------------------------------------------------------------------|---|---|---|---|-------------|
| Derechos de importacion causados por los cargamentos expresados arriba. | , | , | , | , | 601.643 30  |
| Idem. de toneladas.                                                     | , | , | , | , | \$ 2.089 85 |

*Derechos de exportacion.*

|                                                                         |   |   |   |   |              |
|-------------------------------------------------------------------------|---|---|---|---|--------------|
| Derechos de exportacion causados por los cargamentos arriba expresados, | , | , | , | , | \$ 86,529 50 |
|-------------------------------------------------------------------------|---|---|---|---|--------------|

## RESUMEN.

|              |   |   |                   |
|--------------|---|---|-------------------|
| Importacion, | , | , | 601,643 30        |
| Toneladas,   | , | , | 2,089 85          |
| Exportacion, | , | , | 86,529 50         |
|              |   |   | <u>690,262 65</u> |

## NUMERO 4º.

## COMERCIO EXTERIOR.

*Entrada de buques en el puerto de la Guayra en el año de 52 á 53*

| Potencias.     | Na-<br>cnl. | Extr-<br>grs. | Procedencias. | Captles.   | Tot. de ests.       |
|----------------|-------------|---------------|---------------|------------|---------------------|
| Gran Bretaña.  | „           | 13            | Liverpool.    | 638,525 46 |                     |
|                | „           | 1             | Gibraltar.    | 2,641 87   |                     |
|                | „           | 1             | Jamayca.      | 511 25     | 641,678 58          |
| Francia.       | „           | 2             | Burdeaux.     | 47,286 34  |                     |
|                | „           | 2             | Marcella.     | 8,676 78   | 55,963 12           |
| España.        | „           | 1             | Cadiz.        | 25,005 24  |                     |
|                | „           | 3             | Malaga.       | 33,505 48  |                     |
|                | „           | 1             | Tenerife.     | 8,943 5    |                     |
| Dinamarca.     | „           | 9             | Puerto-Rico.  | 46,596 55  | 114,050 32          |
|                | 34          | 2             | San Tomas.    | 372,040 62 | 372,040 62          |
| Estds. Unidos. | „           | 16            | Philadelphia. | 294,508 36 |                     |
|                | 1           | 11            | New York.     | 254,029 90 |                     |
|                | „           | 3             | Baltimore.    | 14,767 57  |                     |
|                | „           | 6             | Boston.       | 90,119 4   | 653,424 87          |
| Alemania.      | „           | 2             | Hamburgo.     | 69,853 1   |                     |
|                | „           | 1             | Altona.       | 65,685 88  |                     |
|                | „           | 3             | Bremen.       | 99,412 27  | 234,951 16          |
| Holanda.       | „           | 2             | Amsterdam.    | 17,268 46  |                     |
|                | 7           | 4             | Curacao.      | 34,040 72  | 51,306 18           |
|                | „           | 1             | Sto. Domingo. | 149 35     | 149 35              |
|                | <u>42</u>   | <u>84</u>     |               |            | <u>2,123,567 20</u> |

*Salidas de buques por el puerto de la Guayra en el año de 32 á 33.*

| Potencias      | Na-<br>cnl. | Extr-<br>grs. | Procedencias. | Captles.   | Tot. de ests. |
|----------------|-------------|---------------|---------------|------------|---------------|
| Gran Bretaña.  | „           | 3             | Liverpool.    | 35,756 60  | 35,756 60     |
| Francia.       | „           | 3             | Burdeaux.     | 105,662 75 | 146,928 77    |
|                |             | 2             | Marcella.     | 41,266 2   |               |
| España.        | „           | 1             | Cádiz.        | 8,184 80   | 205,545 98    |
|                |             | 13            | Puerto-Rico.  | 172,691 9  |               |
|                | „           | 1             | Habana.       | 24,670 9   |               |
| Dinamarca.     | 27          | „             | San Thomas.   | 193,049 79 | 193,049 79    |
| Ytalia.        | „           | 1             | Genova.       | 7,400 0    | 7,400 „       |
| Estds. Unidos. | „           | 13            | Philadelphia. | 229,409 31 | 565,341 68    |
|                |             | 11            | New York.     | 239,698 57 |               |
|                |             | 2             | Baltimore.    | 13,063 80  |               |
|                |             | 6             | Boston.       | 83,170 „   |               |
| Alemania.      | „           | 4             | Hamburgo.     | 79,211 7   | 168,279 97    |
|                |             | 1             | Bremen.       | 89,068 90  |               |
| Holanda.       | „           | 5             | Curazao.      | 21,607 30  | 21,607 50     |
|                |             | 2             | Sta. Marta.   | 1,734 73   |               |
|                | 35          | 69            |               |            | 1,345,644 82  |

*Derechos causados por los referidos buques.*

|              |     |                   |
|--------------|-----|-------------------|
| Ymportacion, | , , | 601,742 79        |
| Exportacion, | , , | 67,103 1          |
| Toneladas,   | , , | 2,972 4           |
|              |     | <u>671.817 84</u> |

NUMERO 5.º

*Cuadro comparativo de los frutos y moneda exportados en los dos últimos años económicos.*

| FRUTOS.      | Año econ.<br>de 30 á 31 | Año econ.<br>de 31 á 32 | Aum. en<br>el 1.º | Aum. en<br>el 2.º |
|--------------|-------------------------|-------------------------|-------------------|-------------------|
| Algodon      | lb. 1,400               | 500                     | 900               | „                 |
| Ahuyamas     | n.º „                   | 750                     | „                 | 750               |
| Añil         | lb. 188,733             | 203,672                 | „                 | 14,939            |
| Ajos         | lb. „                   | 2,400                   | „                 | 2,400             |
| Astas de res | n.º 18,250              | 35,067                  | „                 | 6,817             |



|                 |      |           |           |       |           |
|-----------------|------|-----------|-----------|-------|-----------|
| Azucar          | lb.  | 228,252   | 468,738   | „     | 239,486   |
| Cacao           | lb.  | 1,763,163 | 3,010,178 | „     | 1,246,015 |
| Café            | lb.  | 6,168,733 | 6,228,777 | „     | 60,044    |
| Cocos           | n.º  | 1,094     | 3,300     | „     | 2,206     |
| Cebollas        | lb.  | „         | 21,400    | „     | 21,400    |
| Cebada          | lb.  | „         | 42        | „     | 42        |
| Cebadilla       | lb.  | „         | 4,602     | „     | 4,602     |
| Cordovanes      | n.º  | „         | 4,884     | „     | 4,884     |
| Cueros de res   | n.º  | 12,508    | 16,785    | „     | 4,277     |
| Id. de chivo    | n.º  | 192       | 144       | 48    | „         |
| Id. de tigre    | n.º  | 5         | 4         | 1     | „         |
| Chocolate       | lb.  | 663       | 478       | 185   | „         |
| Cobre           | lb.  | 1,239     | 200       | 1,039 | „         |
| Dulce           | lb.  | 100       | 496       | „     | 396       |
| Maiz            | fan. | „         | 66        | „     | 66        |
| Monturas        | n.º  | „         | 4         | „     | 4         |
| Palo de mora    | lb.  | 10,870    | 120,732   | „     | 109,862   |
| Papelón         | lb.  | 13,645    | 2,783     | 862   | „         |
| Pescado salado  | lb.  | „         | 3,500     | „     | 3,500     |
| Queso           | lb.  | „         | 18,265    | „     | 18,265    |
| Quina           | lb.  | „         | 226       | „     | 226       |
| Sangre de drago | lb.  | 100       | 226       | „     | 126       |
| Tacamahaca      | lb.  | „         | 64        | „     | 64        |
| Zarza           | lb.  | 14,583    | 13,690    | 893   | „         |

## MONEDA.

|          |     |                  |               |               |   |
|----------|-----|------------------|---------------|---------------|---|
| En oro   | ps. | 21,960           | 9,770         | 12,190        | „ |
| En plata | id. | 41,241           | 23,708        | 17,503        | „ |
|          |     | <u>\$ 63,171</u> | <u>33,478</u> | <u>29,693</u> | „ |

## NUMERO 6.º

*Cuadro comparativo de los frutos y moneda exportados en los dos últimos años económicos.*

| FRUTOS.       |      | Año econ.<br>de 31 á 32 | Año econ.<br>de 32 á 33 | Aum. en<br>el 1.º | Aum. en<br>el 2.º |
|---------------|------|-------------------------|-------------------------|-------------------|-------------------|
| Añil          | lb.  | 203,672                 | 207,842                 | „                 | 4,170             |
| Algodon       | id.  | 500                     | 23,020                  | „                 | 22,520            |
| Azucar        | id.  | 468,738                 | 212,205                 | 256,533           | „                 |
| Astas de res  | n.º  | 35,067                  | 37,299                  | „                 | 2,232             |
| Ajos          | lb.  | 2,400                   | 3,549                   | „                 | 1,149             |
| Cacao         | id.  | 3,010,178               | 2,070,050               | 940,128           | „                 |
| Café          | id.  | 6,228,777               | 7,064,037               | „                 | 835,260           |
| Chocolate     | id.  | 478                     | 697                     | „                 | 219               |
| Cueros de res | n.º  | 16,785                  | 14,031½                 | 2,753½            | „                 |
| Id. de tigre  | id.  | 4                       | 10                      | „                 | 6                 |
| Cebollas      | lb.  | 21,400                  | 14,267                  | 7,133             | „                 |
| Cebadilla     | id.  | 4,602                   | 875                     | 727               | „                 |
| Cobre         | id.  | 200                     | 240                     | „                 | 40                |
| Cocos de agua | n.º  | 3,300                   | 4,200                   | „                 | 900               |
| Dulce         | lb.  | 496                     | 993                     | „                 | 497               |
| Mad. de tinte | id.  | 120,732                 | 317,857                 | „                 | 97,125            |
| Maiz          | fan. | 66                      | 103                     | „                 | 37                |
| Papelon       | lb.  | 2,783                   | 400                     | 2,383             | „                 |
| Queso         | id.  | 18,265                  | 26,746                  | „                 | 8,481             |
| Zarza         | id.  | 13,690                  | 9,604                   | 4,086             | „                 |
| <hr/>         |      |                         |                         |                   |                   |
| MONEDA.       |      |                         |                         |                   |                   |
| En oro        | ps.  | 9,770                   | 18,135                  | „                 | 8,365             |
| En plata      | id.  | 23,708                  | 24,985                  | „                 | 1,277             |
|               |      | <hr/>                   | <hr/>                   |                   | <hr/>             |
|               |      | \$ 33,478               | 43,120                  |                   | 9,642             |

*Frutos exportados en los mismos períodos que no admiten comparacion.*

|                 |          | En el año económico de 31 á 32. | En el año económico de 32 á 33. |
|-----------------|----------|---------------------------------|---------------------------------|
| Aceite de coco  | lb.      | "                               | 687 $\frac{1}{2}$               |
| Anis            | id.      | "                               | 589                             |
| Almidon         | lb.      | "                               | 2,009                           |
| Ahuyama         | n.º      | 750                             | "                               |
| Bronce          | lb.      | "                               | 6,253                           |
| Carne salada    | id.      | "                               | 300                             |
| Caraotas        | fanegas. | "                               | 15                              |
| Calaguala       | lb.      | "                               | 19                              |
| Cebada          | id.      | 42                              | "                               |
| Cordobanes      | n.º      | 4,884                           | "                               |
| Cueros de chivo | id.      | 144                             | "                               |
| Esteras         | id.      | "                               | 6                               |
| Guaco           | lb.      | "                               | 149                             |
| Gnebra          | canecas. | "                               | 36 $\frac{1}{2}$                |
| Gengibre        | lb.      | "                               | 70                              |
| Ñongué          | id.      | "                               | 4                               |
| Monturas        | n.º      | 4                               | "                               |
| Papas           | fanegas. | "                               | 14 $\frac{3}{4}$                |
| Pescado salado  | lb.      | 3,500                           | "                               |
| Rom             | arrobas. | "                               | 3                               |
| Quina           | lb.      | 226                             | "                               |
| Sangre de Drago | id.      | 226                             | "                               |
| Tacamahaca      | id.      | 64                              | "                               |
| Tabaco en rama  | id.      | "                               | 25                              |
| Tablas de cedro | n.º      | "                               | 2                               |

NUMERO 7.º

*Estado del movimiento del comercio, y balance mercantil de la provincia de Caracas en el año económico de 31 á 32.*

| Potencias.        | Importacion.           | Exportacion.        | Total.              |
|-------------------|------------------------|---------------------|---------------------|
| Gran Bretaña.     | \$ 697,663-51          | 111,292-98          | 808,956-49          |
| Dinamarca.        | 448,124-09             | 215,372-92          | 663,497-01          |
| Alemania.         | 207,155-53             | 93,081-66           | 300,237-19          |
| España.           | 119,855-63             | 277,294 64          | 397,150-27          |
| Francia.          | 17,175-30              | 102,655-19          | 119,830-49          |
| E. U. de América. | 514,912-44             | 115,953-63          | 1,030,866-07        |
| Holanda.          | 26,816-73              | 29,518-89           | 56,335-62           |
| Nueva Granada.    | 3,252                  | 219-44              | 3,471-44            |
| Haiti.            | "                      | 492-87              | 492-87              |
|                   | <u>\$ 2,034,955-23</u> | <u>1,345,882-23</u> | <u>3,380,837-45</u> |

*Balance mercantil.*

|              |                |
|--------------|----------------|
| Importacion. | § 2,034,955-23 |
| Exportacion. | 1,345,882-23   |

Excedente de la 1a. contra la 2a. § 689,073

## NUMERO 3.º

*Estado del movimiento del comercio y balance mercantil de la provincia de Caracas en el año económico de 32 á 33.*

| Potencias.      | Importacion.   | Exportacion. | Total.       |
|-----------------|----------------|--------------|--------------|
| Gran Bretaña.   | § 641,678-58   | 35,756-60    | 677,435-18   |
| Francia.        | 55,963-12      | 146,928-77   | 202,891-89   |
| España.         | 114,050-32     | 205,545-98   | 319,596-30   |
| Dinamarca.      | 372,040-62     | 193,049-79   | 565,090-41   |
| Italia.         | „              | 7,400        | 7,400        |
| Estados Unidos. | 653,424-87     | 565,341-68   | 1,218,766-55 |
| Alemania.       | 234,951-16     | 168,279-97   | 403,231-13   |
| Holandá.        | 51,309-18      | 21,607-30    | 72,916-48    |
| Santo Domingo.  | 149-35         | „            | 149-35       |
| Santa Marta.    | „              | 1,734-73     | 1,734-73     |
|                 | § 2,123,567-20 | 1,345,644-82 | 3,479,212-02 |

*Balance mercantil.*

|              |                |
|--------------|----------------|
| Importacion. | § 2,123,567-20 |
| Exportacion. | 1,345,644-82   |

Excedente de la 1a. contra la 2a. § 777,922-38

*Rentas que produce la provincia de Caracas á los fondos municipales.*

El tesoro particular de esta provincia está formado, con arreglo á la ley de 14 de Octubre de 1830, de varios impuestos ó tasas que, segun su naturaleza, fueron clasificados en el código administrativo de rentas municipales de 17 de Marzo de 1831 del modo siguiente.

1.º En *territoriales*: en cuya clase se comprende el tres por ciento que paga cada casa de alquiler sobre lo que produce al año: el peage de caballerías, reses y cerdos, que va

ría segun sus especies, cargas y caminos, desde tres hasta veinticinco centavos por cabeza : el impuesto de agua limpia que paga cada particular que la introduce en su casa de las cañerías públicas, á razón de quince pesos por año; y el idem de erección de túmulos, que importa diez pesos por cada vara cuadrada que ocupen; y el de arrendamiento de terrazgos y fincas del comun.

2.º En *industriales* : y en esta clase estan comprendido los impuestos que pagan los comerciantes por mayor y por menor, tenderos, bodegueros, pulperos, bodegoneros, ventorrilleros, dueños de fondas, posadas, billares, cafés, galleras y botellerías, panaderos, boticarios, manufactureros de cera ó cebo, relojeros, impresores, barberos, sastres, carpinteros, alarifes, plateros y arrieros, abogados, escribanos y notarios, médicos y cirujanos, calculados segun la especie de industria, desde doce centavos hasta cuatrocientos pesos en esta capital y en el puerto de la Guayra : desde doce centavos hasta doscientos pesos en las cabeceras de canton : desde doce centavos hasta cien pesos en las parroquias ó pueblos; y desde doce centavos hasta cincuenta pesos en los caseríos y caminos públicos.

3.º En *impuestos de consumo* : segun el cual se cobran dos pesos por cada res que se mata en esta capital y en la Guayra : un peso en cada cabecera de canton, parroquia ó pueblo, y en los caseríos y caminos; y cincuenta centavos por aferir los pesos y medidas en toda la provincia.

4.º En *marítimos* : y en estos se incluyen el cuatro por ciento que pagan todos los efectos que se introducen por el puerto de la Guayra, sobre el valor de facturas : lo que satisface cada buque que entra y sale por dicho puerto desde cincuenta centavos hasta seis pesos, segun las toneladas que mida, y su cualidad de nacional ó extranjero : lo que igualmente paga cada buque por patente de sanidad desde cincuenta centavos hasta dos pesos, segun las mismas condiciones ántes indicadas : lo que producen los pasaportes que se expiden



para ultramar á razon de un peso á los individuos nacionales y dos á los extranjeros; y últimamente, el derecho que se llama de rio ó aguada, y que se cobra á todos los buques que entran del exterior, sean nacionales ó extranjeros, en esta forma :

|                             |   |   |           |
|-----------------------------|---|---|-----------|
| Por cada fragata.           | , | , | 40 pesos. |
| Por cada bergantin.         | , | , | 30 id.    |
| Por cada goleta ó balandra. | , | , | 20 id.    |

Y 5.º finalmedte : En *eventuales*, cuya masa entran á formarla cuatro pesos que se cobran por cada título de alarife que se expida : dos id. por cada uno de maestro de artes : el derecho de excarcelacion que sube desde uno hasta dos pesos, segun los lugares : el de licencias para diversiones y juegos públicos, que tambien varía segun la clase de aquellos, y el lugar en que se tienen, desde uno hasta veinticinco pesos; y el dos por ciento de rifas ó vendutas particulares que excedan del valor de cien pesos.

A virtud de la ley de 14 de Octubre de 1830 se destinó el producto de estas diferentes imposiciones para el pago preferente : 1.º del 10 por ciento de las rentas conocidas anteriormente por municipales, segun la ley de 11 de Octubre de 1825, que se aplicó al crédito público : 2.º al pago de los representantes y senadores de esta provincia : 3.º al del gobernador y su secretaría : 4.º al de los miembros de la diputacion provincial : 5.º al de los precisos gastos del despacho municipal, de las rentas de los administradores, secretarios y demas empleados municipales que gozen sueldo : 6.º á pagar los maestros de escuelas de primeras letras : 7.º á la construccion y reparo de las cárceles, casas y demas edificios propios de los pueblos : 8.º á todo lo que mire á la salubridad, comodidad y ornato de los pueblos : 9.º al gasto de las fiestas nacionales y de los patronos; y 10.º al reparo de los caminos públicos, de la navegacion de los rios, puentes y cuanto mira á la policia rural y urbana.

- Para el arreglo y legitima inversion de los fondos en cada

reunion de la diputacion provincial, que tiene lugar el día 1.º de Noviembre de cada año, con arreglo á lo dispositivo del art. 159 de la Constitucion del Estado, se discute y aprueba el presupuesto de gastos para el año siguiente, á que deben sugetarse el gobierno provincial y la administracion general.

La recaudacion total de los impuestos en el año económico de 1831 á 32, ascendió, segun se demuestra del estado número 1.º, á 91,490 pesos 62 centavos líquido, despues de deducidos 4958 pesos 94 centavos correspondientes al crédito público por el 10 por ciento que señaló la ley ántes citada; y los gastos hechos en el mismo periodo montaron á 76,564 pesos 85 centavos, quedando un sobrante de 14,925 pesos 77 centavos, como lo manifiesta el cuadro número 2.º

En el año económico de 1832 á 33, segun el estado número 3.º, los ingresos de las rentas provinciales montaron á 98,539 pesos 67 centavos, deducidos 5649 pesos 81 centavos del 10 por ciento, que dejan un aumento de 7049 pesos 5 centavos respecto del año anterior, y adicionando á aquella suma los 14,925 pesos 77 centavos sobrantes del año de 31 á 32, forman un total de 113,465 pesos 44 centavos.

Los gastos hechos por las mismas rentas en el propio año importan 87,127 pesos 3 centavos, segun demuestra el estado número 4.º, que deducidos de los 113,465 pesos 44 centavos, quedan por última existencia para el siguiente año 26,338 pesos 41 centavos, que es casi un duplo del anterior.

#### NUMERO 1.º

*Provincia de Caracas.—Estado que manifiesta las cantidades ingresadas por las cajas del comun, con denominacion de los ramos y sus productos líquidos.*

|                               |   |   |   |          |
|-------------------------------|---|---|---|----------|
| Peage de caminos.             | , | , | , | 6,504-42 |
| Derecho de casas de alquiler. | , | , | , | 1,781-10 |
| Uso de agua limpia.           | , | , | , | 529-85   |
| Ereccion de túmulos.          | , | , | , | 55       |
| Arrendamientos de terrazgos.  | , | , | , | 2,244-24 |

|                                      |     |              |
|--------------------------------------|-----|--------------|
| Idem de fincas del comun.            | , , | 8,506-55     |
| Pasaje de rios.                      | , , | 290-75       |
| Patentes de industria.               | , , | 54,263-15    |
| Consumo de reses.                    | , , | 23,095-48    |
| Afericion de pesos y medidas.        | , , | 217-80.      |
| Mercado interior.                    | , , | 2,092-92     |
| Derecho de excarcelacion.            | , , | 589          |
| Licencias para diversiones públicas. | , , | 476-98       |
| Idem para juegos públicos.           | , , | 437-85       |
| Títulos de maestros de artes.        | , , | 4            |
| Rifas y vendutas particulares.       | , , | 47-64        |
| Multas.                              | , , | 335-94       |
| Remate de galleras.                  | , , | 266-85       |
| Dotaciones de escuelas.              | , , | 1,158-75     |
| Entrada y salida de buques.          | , , | 831          |
| Patentes de sanidad.                 | , , | 199          |
| Pasaportes marítimos.                | , , | 240          |
| Derecho de aguada.                   | , , | 2,970        |
| Derecho de muelle.                   | , , | 4,343-57     |
|                                      |     | <hr/>        |
| Suma líquida.                        |     | \$ 91,490-62 |

### NUMERO 2.º

*Estado que manifiesta las cantidades egresadas por las cajas del comun en el año económico de 31 á 32 y la existencia final.*

|                                   |     |              |
|-----------------------------------|-----|--------------|
| Gastos ordinarios.                | , , | \$ 16,904-85 |
| Idem eventuales.                  | , , | 30,539-25    |
| Idem de administracion.           | , , | 908-50       |
| Sueldos de empleados municipales. | , , | 21,855-57    |
| Comision de administradores.      | , , | 6,356-68     |
|                                   |     | <hr/>        |
|                                   |     | \$ 76,564-85 |
|                                   |     | <hr/>        |

*Balancé.*

|          |   |   |   |   |              |
|----------|---|---|---|---|--------------|
| Ingreso. | , | , | , | , | 91,490-62    |
| Egreso.  | , | , | , | , | 76,564-85    |
|          |   |   |   |   | \$ 14,925-77 |

## NUMERO 3.º

*Productos de las rentas municipales de la provincia de Caracas en el año económico de 1832 á 1833.*

|                                     |   |   |   |           |
|-------------------------------------|---|---|---|-----------|
| Rezagos de policía.                 | , | , | , | 421-19    |
| Patentes de industria.              | , | , | , | 59,189-99 |
| Arrendamientos de fincas del comun. | , | , | , | 9,918-28  |
| Arrendamiento de terrazgos.         | , | , | , | 2,040-12  |
| Licencia para diversiones públicas. | , | , | , | 728       |
| Licencias para juegos públicos.     | , | , | , | 962-77    |
| Afericion de pesos y medidas.       | , | , | , | 84        |
| Derecho de excarcelacion.           | , | , | , | 646       |
| Pasaportes marítimos.               | , | , | , | 269       |
| Uso de agua limpia.                 | , | , | , | 869-73    |
| Derecho sobre casas de alquiler.    | , | , | , | 1,963-16  |
| Ereccion de túmulos.                | , | , | , | 120       |
| Multas.                             | , | , | , | 778-41    |
| Consumo de reses.                   | , | , | , | 29,322    |
| Mercado interior de la plaza.       | , | , | , | 2,587-49  |
| Peages de caminos.                  | , | , | , | 8,208-20  |
| Productos de impresiones.           | , | , | , | 2         |
| Pasaje de rios.                     | , | , | , | 487-37    |
| Rifas y vendutas particulares.      | , | , | , | 5-50      |
| Remate de galleras.                 | , | , | , | 342-27    |
| Entrada y salida de buques.         | , | , | , | 868       |
| Patentes de sanidad.                | , | , | , | 226       |
| Derecho de aguada.                  | , | , | , | 3,370     |
| Dotaciones de escuelas.             | , | , | , | 780       |

Al frente.

104,189-48

|                                                                                                                                                                  |     |                 |
|------------------------------------------------------------------------------------------------------------------------------------------------------------------|-----|-----------------|
| Del frente                                                                                                                                                       | , , | 104,189-48      |
| Dedúscense 5649 pesos 81 centavos á que asciende el 10 por ciento correspondiente al crédito público sobre el producto de los ramos afectos á esta contribucion. | , , | 5,649-81        |
|                                                                                                                                                                  |     | <hr/> 98,539-67 |
| Existencia del año anterior.                                                                                                                                     |     | 14,925-77       |
|                                                                                                                                                                  |     | <hr/>           |
| Total.                                                                                                                                                           |     | § 113,465-44    |

## NUMERO 4.º

*Gastos de las rentas municipales de la provincia de Caracas en el año económico de 1832 á 1833.*

|                                   |       |             |
|-----------------------------------|-------|-------------|
| Gastos ordinarios.                | , , , | 15,954-33   |
| Gastos de administracion.         | , ,   | 220-49      |
| Gastos eventuales.                | , , , | 38,793-09   |
| Sueldos de empleados municipales. | , ,   | 24,484-07   |
| Comision de administradores.      | o , , | 7,675-05    |
|                                   |       | <hr/>       |
|                                   |       | § 87,127-03 |

*Comparacion.*

|                                                                      |         |            |
|----------------------------------------------------------------------|---------|------------|
| Importe líquido de productos inclusa la existencia del año anterior. | , ,     | 113,465-44 |
| Importe total de gastos en el último año económico.                  | , , , , | 87,127-03  |
|                                                                      |         | <hr/>      |
| Total de existencias.                                                |         | 26,338-41  |

*Ojeada militar sobre la provincia de Caracas en el año de 1832 á 33.*

Ni la legislatura del año de 31, ni la de 1832 alteraron la fuerza permanente que fijó el Congreso constituyente por la ley de 22 de Setiembre de 1830, esta fuerza se componia de tres batallones de infantería, seis compañías de artillería,



un escuadron de Granaderos á caballo, dos compañías de infantería supernumerarias, y los destacamentos de la Isla de Margarita y Rio Negro en la Provincia de Guayana : el total de esta fuerza ascendia á 2.832 hombres ; pero habiendo reformado el Poder Ejecutivo en 26 de Octubre de 31 una compañía de las supernumerarias, y algunas planas mayores de los batallones de milicias, quedó reducida á 2.701 hombres.

Empleada esta fuerza en guarnecer las plazas y los depósitos militares, tuvo la colocacion siguiente : el batallon Junin marchó para Cumaná en 30 de Noviembre de 31, de allí destacó una compañía á Barcelona, otra á Guayana, y otra á San Fernando de Apure, en donde permanece actualmente: el batallon de Anzoategui ha estado distribuido entre Caracas, Valencia, Puerto-Cabello y Calabozo, lo mismo que Boyacá entre esta Capital, Coro y Maracaybo, el escuadron Granaderos marchó para Guayana en 30 de Noviembre de 31 : de las seis compañías de artillería una ha permanecido en la Guayra, otra en Guayana, dos en Maracaybo, é igual número en Puerto-Cabello. No solo se ha ocupado la fuerza permanente en guarnecer los enunciados puntos, sino que ha auxiliado á los majistrados para mantener el órden público, y se ha conducido con toda exactitud en el cumplimiento de sus deberes.

Estos datos jenerales, sacados de las leyes existentes, y de los documentos oficiales que ha presentado en 20 de Enero del presente año el Secretario de la guerra, nos servirán de guia para fijar la fuerza militar que hubo en la provincia de Caracas en 1832, el número de Jefes y oficiales que existieron en ella con letras de licencia indefinida, de retiro, é inválidos y el gasto total que ocasionó al Estado la lista militar de la provincia.



## PRESUPUESTO

*De lo que importó la guarnición de infantería y caballería que estuvo al servicio en la provincia de Caracas el año de 1832.*

|                                                             | Anual.    |
|-------------------------------------------------------------|-----------|
|                                                             | Rs. Cent. |
| Tres Jenerales de Brigada á 2400 pesos anuales. , , , , , , | 7200      |
| Tres Coroneles á 1600 pesos anuales. , ,                    | 5040      |
| Tres primeros Comandantes á 1200 pesos, , , , , , ,         | 3600      |
| Tres segundos Comandantes á 1020 pesos. , , , , , ,         | 3060      |
| Diez Capitanes á 660. , , , , ,                             | 6600      |
| Once Tenientes á 480. , , , , ,                             | 5280      |
| Once subtenientes primeros á 372. , ,                       | 4092      |
| Once subtenientes segundos á 348. , ,                       | 3828      |
| Doce Sarjentos primeros á 168. , ,                          | 2016      |
| Veinte y dos Sarjentos segundos á 144. , ,                  | 3168      |
| Diez y seis de banda á 108. , , , ,                         | 1728      |
| Veinte y nueve cabos primeros á 120. , ,                    | 3480      |
| Treinta y seis cabos segundos á 108. , ,                    | 3888      |
| Trescientos cincuenta y ocho soldados á 96. , , , , , , ,   | 34368     |
| 473 de tropa. <i>Total.</i> ,                               | 87348     |

*Con licencia indefinida.*

Un primer Comandante, tres Capitanes, tres Tenientes, cinco Subtenientes primeros, y tres segundos, importan. , 2096

*Retirados.*

Un primer Comandante y un Capitan. , 580

*Inválidos*

Un capitán, un teniente, cuarenta y  
cuatro sarjentos, veinte y siete ca-  
bos, dos de banda, setenta y ocho  
soldados, dos mujeres y tres niños  
ingleses. , , , , , , 10708 37  $\frac{1}{2}$

*Planas mayores veteranas.*

La de Caracas de Enero á 10 de Abril  
en que se suprimió. , , , , 660  
La del batallon de los Valles de Aragua. , 2376

*Total jeneral:* 103768 37  $\frac{1}{2}$

*Advertencia.*

En los cuadros que ocupan los fóljos 217, 218, 219 y 220 se han indica-  
do con *comillas* en el lugar respectivo de cada columna la falta de no-  
ticia sobre ella, y con un *cero* no haber en el canton aquella especie.

Una carga de aguardiente tiene diez y ocho galones ú ochenta y  
una botella á los 20 y medio grados del aréometro de Cartier.

Una carga de papeles tiene 64 de estos y su peso es computado  
en dos quintales.

Una fanega de maiz, arroz & legumbres tiene doce almudes que  
es una medida de trece pulgadas cuadradas y cuatro pulgadas y nueve  
líneas de profundidad, y su peso se computa por dos quintales.

Las leguas de que hablan los itinerarios son colombianas.



# INDICE.

|                                                                             |         |                                                                                      |     |
|-----------------------------------------------------------------------------|---------|--------------------------------------------------------------------------------------|-----|
| Limites de la provincia de Caracas                                          | Pag. 1. | Division territorial de este canton                                                  | 49. |
| Su situacion geografica                                                     | 2.      | Poblacion en 1825.                                                                   | 50. |
| Extension territorial                                                       | id.     | Idem en 1829.                                                                        | 51. |
| Costas                                                                      | id.     | Idem en 1833.                                                                        | 52. |
| Montes y cordilleras de su territorio                                       | 5.      | Noticias de la poblacion dadas á la sociedad                                         | 54. |
| Tabla de alturas de los Valles                                              |         | Poblacion industrial                                                                 | id. |
| Cerros sobre el nivel del mar                                               | 11.     | Movimiento de su poblacion                                                           | 55. |
| Rios, su curso y caudal de sus aguas                                        | 12.     | Cuadro estadistico de Codazzi                                                        | id. |
| Lagos, su situacion y dimensiones                                           | 20.     | Educacion pública                                                                    | id. |
| Division territorial                                                        | 21.     | Rentas                                                                               | id. |
| Cuadro de los cantones y parroquias que comprehende la provincia            |         | Caminos itinerario de este canton                                                    | id. |
| Division judicial                                                           | 22.     | <b>CANTON 3.º PETARE.</b>                                                            |     |
| <b>CANTON 1.º CARACAS.</b>                                                  |         |                                                                                      |     |
| Sus limites, situacion, temperatura, estension, montes y rios               | 25.     | Su situacion, limites etc.                                                           | 57. |
| Producciones                                                                | 26.     | Division territorial                                                                 | 59. |
| Maderas de construccion y tintes                                            | id.     | Poblacion en 1825.                                                                   | 60. |
| Resinas, aromas y gomas                                                     | id.     | Idem. en 1829.                                                                       | 61. |
| Medicinales                                                                 | 27.     | Idem en 1833.                                                                        | 62. |
| Minerales                                                                   | 27.     | Noticias recibidas por la Sociedad                                                   | 63. |
| Animales                                                                    | id.     | Poblacion industrial                                                                 | id. |
| Estado de las artes y manufacturas                                          | 28.     | Movimiento de su poblacion                                                           | id. |
| Comercio interior                                                           | id.     | Cuadro estadistico de Codazzi                                                        | id. |
| Idem extranjero                                                             | 29.     | Educacion pública                                                                    | 64. |
| Poblacion                                                                   | id.     | Rentas municipales                                                                   | id. |
| Division de su territorio                                                   | 30.     | Caminos itinerario de este canton                                                    | id. |
| Censo de la poblacion de la Capital en el año de 1825.                      | 32.     | <b>CANTON 4.º GUARENAS.</b>                                                          |     |
| Idem de la poblacion del canton de Caracas en 1825.                         | 34.     | Su situacion, limites etc.                                                           | 65. |
| Idem de la misma en 1829.                                                   | 35.     | Division territorial                                                                 | 67. |
| Cuadro estadistico del canton de Caracas formado por Codazzi                | id.     | Poblacion en 1825.                                                                   | id. |
| Idem de los nacidos muertos y casados en 1830.                              | 36.     | Idem. en 1829.                                                                       | 68. |
| Idem de lo mismo en 1831                                                    | id.     | Idem. 1833.                                                                          | 69. |
| Idem. de idem. en 1832.                                                     | 37.     | Noticias recibidas por la Sociedad                                                   | 70. |
| Escuelas                                                                    | 38.     | Poblacion industrial                                                                 | id. |
| Colegio Seminario                                                           | 39.     | Movimiento de su poblacion                                                           | id. |
| Universidad                                                                 | 40.     | Cuadro estadistico de Codazzi                                                        | 71. |
| Cursantes en las clases                                                     | 41.     | Educacion pública                                                                    | id. |
| Grados academicos conferidos                                                | 42.     | Rentas municipales                                                                   | id. |
| Caminos itinerario del canton                                               | id.     | Caminos itinerario de este Canton                                                    | id. |
| <b>CANTON 2.º LA GUAYRA.</b>                                                |         |                                                                                      |     |
| Su situacion, limites, rios, montes, producciones, extension y temperatura. | 46.     | <b>CANTON 5.º CAUCAGUA.</b>                                                          |     |
|                                                                             |         | Sus limites, situacion, temperatura, extension, montes, rios, riqueza y producciones | 73. |

|                               |     |                            |      |
|-------------------------------|-----|----------------------------|------|
| Division territorial          | 75. | te canton                  | id.  |
| Poblacion en 1825.            | 76. | CANTON 9.º LA VICTO-       |      |
| Idem. en 1833.                | 77. | RIA.                       |      |
| Noticias de la Sociedad       | 79. | Su situacion, limites etc. | 110. |
| Poblacion industrial          | 79. | Division territorial       | 113. |
| Movimiento de la poblacion    | id. | Poblacion en 1825.         | 114. |
| Cuadro estadístico de Codazzi | id. | Idem. en 1829.             | 115. |
| Educacion pública             | 80. | Idem. en 1833.             | 116. |
| Rentas                        | id. | Noticias recibidas por la  |      |
| Caminos itinerario de es-     |     | Sociedad                   | 117. |
| te canton                     | id. | Poblacion industrial       | id.  |

### CANTON 6.º RIOCHICO.

|                           |     |                            |      |
|---------------------------|-----|----------------------------|------|
| Sus limites, situacion,   |     | Movimiento de la poblacion | id.  |
| temperatura etc.          | 83. | Cuadro estadístico de Co-  |      |
| Division territorial      | 85. | dazzi                      | 118. |
| Poblacion en 1825.        | 86. | Educacion pública          | id.  |
| Idem. en 1833.            | 87. | Rentas                     | id.  |
| Cuadro estadístico de Co- |     | Caminos itinerario de este |      |
| dazzi                     | 89. | canton                     | id.  |
| Educacion pública         | id. |                            |      |
| Rentas                    | id. |                            |      |
| Caminos itinerario de es- |     |                            |      |
| te canton                 | id. |                            |      |

### CANTON 7.º SANTA LUCIA.

|                             |      |                            |      |
|-----------------------------|------|----------------------------|------|
| Sus limites, situacion etc. | 95.  | CANTON 10.º TURMERO.       |      |
| Division territorial        | 97.  | Su situacion, limites etc. | 121. |
| Poblacion en 1825.          | id.  | Division territorial       | 123. |
| Poblacion en 1829.          | 96.  | Poblacion en 1825.         | 124. |
| Idem. en 1833               | 98.  | Idem. en 1829.             | 125. |
| Noticias recibidas por la   |      | Idem. en 1833.             | 126. |
| Sociedad                    | 99.  | Cuadro estadístico de Co-  |      |
| Poblacion industrial        | id.  | dazzi                      | 127. |
| Movimiento de la poblacion  | id.  | Educacion pública          | id.  |
| Cuadro estadístico de       |      | Rentas                     | id.  |
| Codazzi                     | id.  | Caminos itinerario de es-  |      |
| Educacion pública           | id.  | te canton                  | id.  |
| Rentas                      | 100. |                            |      |
| Caminos itinerario de este  |      |                            |      |
| canton                      | id.  |                            |      |

### CANTON 8.º SABANA DE

#### OCUMARE.

|                            |      |                               |      |
|----------------------------|------|-------------------------------|------|
| Su situacion, limites etc. | 101. | CANTON 11.º MARACAY.          |      |
| Division territorial       | 102. | Su situacion, limites etc.    | 129. |
| Poblacion en 1825.         | 104. | Division territorial          | 131. |
| Idem en 1833.              | 105. | Poblacion en 1825.            | id.  |
| Notas estadísticas pasadas |      | Idem. en 1829.                | 132. |
| á la Sociedad              | 107. | Idem en 1833.                 | 133. |
| Poblacion industrial       | id.  | Noticias pasadas á la So-     |      |
| Movimiento de la poblacion | id.  | ciedad                        | 134. |
| Cuadro estadístico de Co-  |      | Poblacion industrial          | id.  |
| dazzi                      | 108. | Movimiento de la poblacion    | id.  |
| Educacion pública          | id.  | Cuadro estadístico de Codazzi | id.  |
| Rentas                     | id.  | Educacion pública             | 135. |
| Caminos itinerario de es-  |      | Rentas                        | id.  |
| te canton                  |      | Caminos itinerario de es-     |      |
|                            |      | te canton                     | id.  |


### CANTON 12.º CURA.

|                            |      |
|----------------------------|------|
| Su situacion, limites etc. | 137. |
| Division territorial       | 138. |
| Poblacion en 1825.         | 140. |
| Idem. en 1829.             | 141. |
| Idem. en 1833.             | 142. |
| Noticias recibidas por la  |      |
| Sociedad                   | 144. |
| Poblacion industrial       | id.  |



|                                                                    |      |                                                                                                                               |      |
|--------------------------------------------------------------------|------|-------------------------------------------------------------------------------------------------------------------------------|------|
| Movimiento de la poblacion id.                                     |      | Idem en animales de labor y cria                                                                                              | 219. |
| Cuadro estadístico de Codazzi                                      | id.  | Idem general de artesanos                                                                                                     | 220. |
| Educacion pública                                                  | 145. | Idem que manifiesta el estado de la enseñanza pública                                                                         | id.  |
| Rentas                                                             | id.  | Rentas que produce la provincia de Caracas al Tesoro público                                                                  | 221. |
| Caminos itinerario de este canton                                  | id.  | Estado que demuestra la cantidad y valor total de las producciones nacionales exportadas por la Guayra en el año de 31. á 32. | 224. |
| <b>CANTON 13.º CALABOZO.</b>                                       |      | Dinero exportado en el mismo periodo                                                                                          | 225. |
| Su situacion, límites etc.                                         | 149. | Estado de la cantidad y valor total de las producciones nacionales exportadas por la Guayra en el año de 32. á 33.            | 226. |
| Division territorial                                               | 154. | Dinero exportado en el mismo periodo                                                                                          | 227. |
| Poblacion en 1829.                                                 | id.  | Estado de las importaciones de 31 a 32.                                                                                       | 228. |
| Idem. en 1833.                                                     | 156. | Idem de las exportaciones en el propio año                                                                                    | 229. |
| Cuadro estadístico de Codazzi                                      | 158. | Derechos de importacion                                                                                                       | 230. |
| Educacion pública                                                  | id.  | Idem de exportacion                                                                                                           | id.  |
| Caminos itinerario de este canton                                  | 159. | Resumen                                                                                                                       | id.  |
| <b>CANTON 14.º S.º SEBASTIAN.</b>                                  |      | Estado de las importaciones de 32. á 33.                                                                                      | id.  |
| Su situacion, límites etc.                                         | 173. | Idem. de las exportaciones en el propio año                                                                                   | 231. |
| Division territorial                                               | 174. | Resumen de los derechos causados                                                                                              | id.  |
| Poblacion en 1825.                                                 | 175. | Cuadro comparativo de los frutos y moneda exportados en los dos años de 30. á 31. y de 31 á 32.                               | id.  |
| Idem en 1829.                                                      | 176. | Idem. sobre lo mismo en los años de 31 á 32. y de 32 á 33.                                                                    | 233. |
| Idem. en 1833.                                                     | 177. | Frutos exportados en el mismo periodo que no admiten comparacion                                                              | 234. |
| Cuadro estadístico de Codazzi                                      | 179. | Movimiento del comercio y balance mercantil de la provincia de Caracas en el año de 31 á 32.                                  | id.  |
| Educacion pública                                                  | id.  | Idem sobre lo mismo en el año de 32 á 33.                                                                                     | 235. |
| Caminos itinerario de este canton                                  | id.  | Rentas que produce la provincia de Caracas á los fondos municipales                                                           | id.  |
| <b>CANTON 15.º ORITUCO.</b>                                        |      | Estado que manifiesta las cantidades ingresadas en las cajas municipales del                                                  |      |
| Su situacion, límites etc.                                         | 186. |                                                                                                                               |      |
| Division territorial                                               | 188. |                                                                                                                               |      |
| Poblacion en 1829.                                                 | id.  |                                                                                                                               |      |
| Idem en 1833.                                                      | 190. |                                                                                                                               |      |
| Cuadro estadístico de Codazzi                                      | 192. |                                                                                                                               |      |
| Educacion pública                                                  | id.  |                                                                                                                               |      |
| Caminos itinerario de este canton                                  | id.  |                                                                                                                               |      |
| <b>CANTON 16.º CHAGUARAMAS</b>                                     |      |                                                                                                                               |      |
| Sus límites situacion etc                                          | 195. |                                                                                                                               |      |
| Division territorial                                               | 197. |                                                                                                                               |      |
| Poblacion en 1825.                                                 | 199. |                                                                                                                               |      |
| Idem. en 1833.                                                     | 201. |                                                                                                                               |      |
| Cuadro estadístico de Codazzi                                      | 203. |                                                                                                                               |      |
| Educacion pública                                                  | id.  |                                                                                                                               |      |
| Caminos itinerario de este canton                                  | id.  |                                                                                                                               |      |
| Cuadro geográfico de la provincia de Caracas                       | 216. |                                                                                                                               |      |
| Idem general de la poblacion de la misma segun los diversos censos | 217. |                                                                                                                               |      |
| Idem de la riqueza territorial agrícola                            | 218. |                                                                                                                               |      |

|                                                   |      |                                                                   |      |
|---------------------------------------------------|------|-------------------------------------------------------------------|------|
| año de 31 à 32.                                   | 238. | Comparacion ó balance                                             | 10   |
| Egresos y existencia final<br>en el mismo tiempo  | 239. | Ojeada militar sobre la<br>provincia de Caracas en<br>1852. à 33. | id.  |
| Productos de las rentas<br>municipales de 32 à 33 | 240. | Presupuesto de gastos mi-<br>litares                              | 243- |
| Egresos de las mismas en<br>el pr'pio tiempo      | 241. | Advertencia                                                       | 244- |


















UNIVERSITY OF N.C. AT CHAPEL HILL



\*00032423422\*