

118 1/4






42°

36°

30°



Rochedos de S. Pedro e S. Paulo

O  
C  
E  
A  
N  
O

ROCHEDOS DE S. PEDRO E S. PAULO

4°

0°

4°

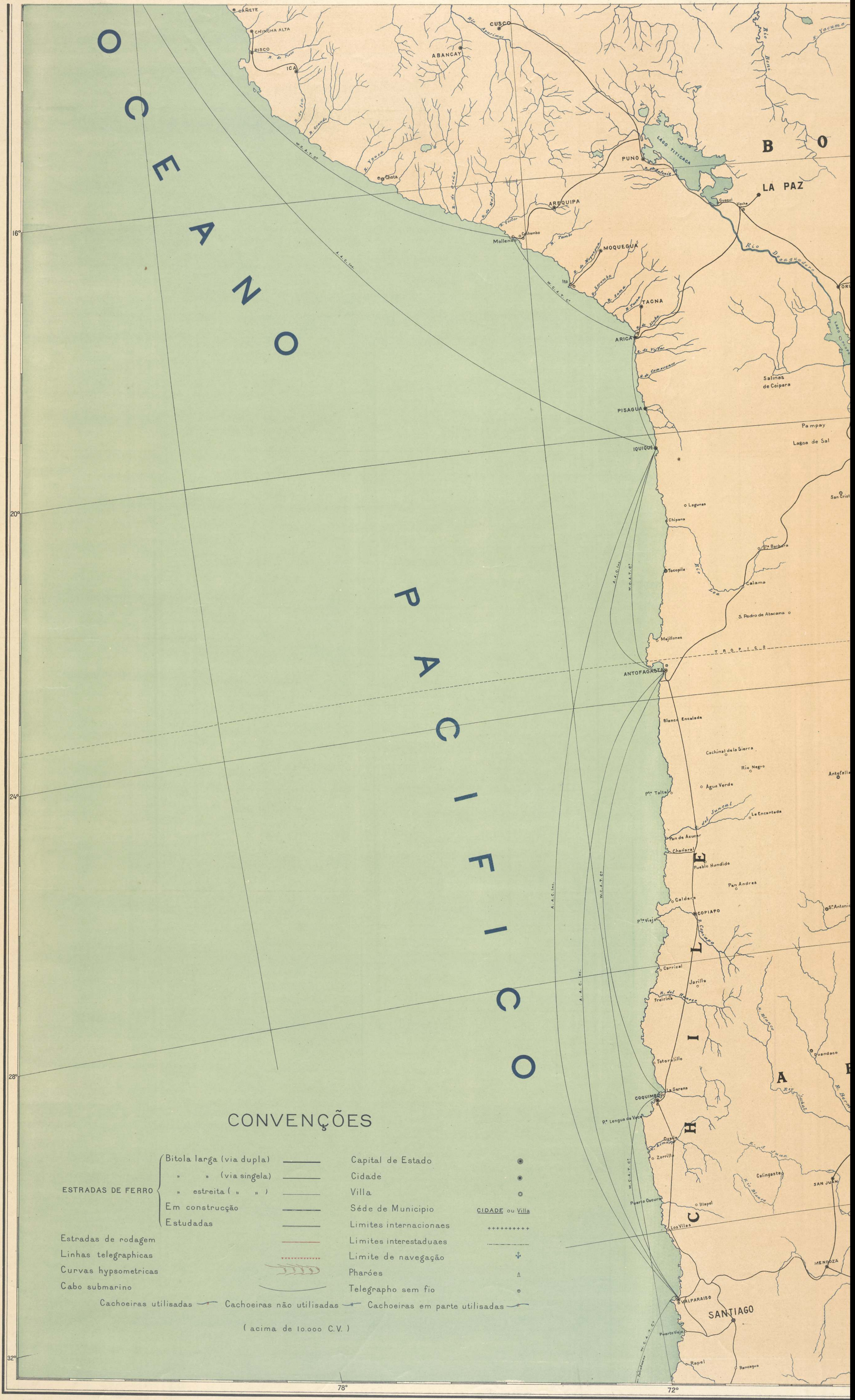
8°

12°

A  
T  
L  
A  
N  
T  
I  
C



118 4/4



O  
C  
E  
A  
N  
O

P  
A  
C  
I  
F  
I  
C  
O

B  
O

LA PAZ

A  
R

C  
H

SANTIAGO

CONVENÇÕES

- |                      |                                |   |                        |       |
|----------------------|--------------------------------|---|------------------------|-------|
| ESTRADAS DE FERRO    | Bitola larga (via dupla)       | — | Capital de Estado      | ●     |
|                      | » » (via singela)              | — | Cidade                 | ○     |
|                      | » estreita ( » » )             | — | Villa                  | ○     |
|                      | Em construção                  | — | Séde de Municipio      | ○     |
|                      | Estudadas                      | — | Limites internacionaes | +++++ |
| Estradas de rodagem  |                                | — | Limites interestadaues | ----- |
| Linhas telegraphicas |                                | — | Limite de navegação    | ⊥     |
| Curvas hypsometricas |                                | — | Pharóes                | △     |
| Cabo submarino       |                                | — | Telegrapho sem fio     | ○     |
|                      | Cachoeiras utilizadas          | — |                        |       |
|                      | Cachoeiras não utilizadas      | — |                        |       |
|                      | Cachoeiras em parte utilizadas | — |                        |       |

( acima de 10.000 C.V. )

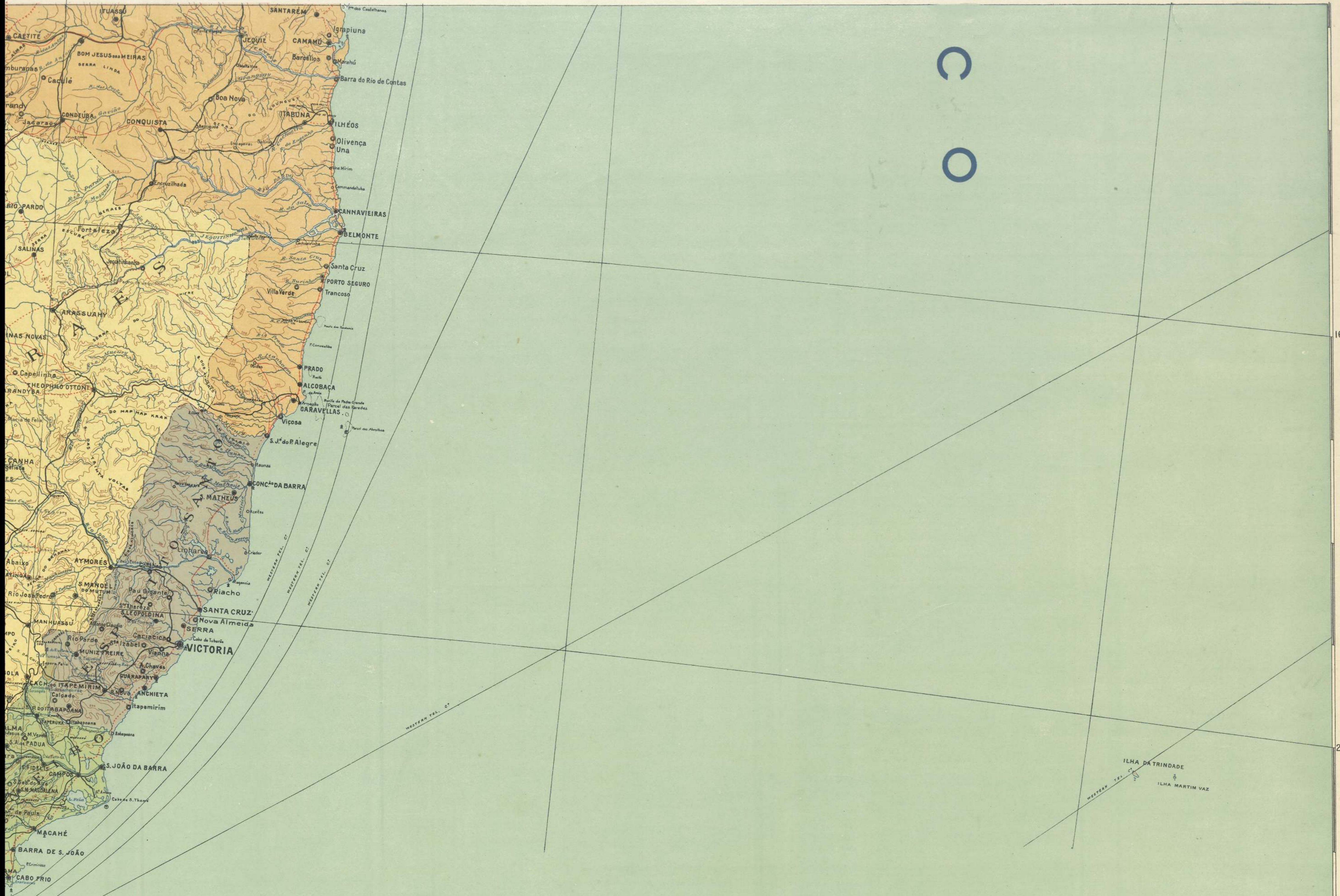
78°

72°



118 3/4





# CARTA GEOGRAPHICA DO BRASIL

EM COMMEMORAÇÃO  
DO  
PRIMEIRO CENTENARIO DA INDEPENDENCIA

SENDO PRESIDENTE DA REPUBLICA  
S. Ex.<sup>a</sup> o Snr. Dr. EPITACIO DA SILVA PESSÔA

MINISTRO DA VIAÇÃO E OBRAS PUBLICAS  
o Ex.<sup>mo</sup> Snr. Dr. JOSÉ PIRES DO RIO  
E DIRECTOR DA REPARTIÇÃO GERAL DOS TÊLEGRAPHOS  
o Snr. Dr. ANTONIO NOGUEIRA PENIDO

ORGANISADA PELO  
CLUB DE ENGENHARIA  
DO  
RIO DE JANEIRO

SOB A PRESIDENCIA DO  
Snr. Dr. ANDRÉ GUSTAVO PAULO DE FRONTIN  
SENDO RELATOR

o Snr. Dr. FRANCISCO BHERING

TOMANDO POR BASE

AS CARTAS GEOGRAPHICAS de A. P. da Silva Pontes Leme - Conrado J. Niemeyer - Candido Mendes de Almeida -  
H. de Beaurepaire Rohan - Barão Homem de Mello e Barão do Rio Branco

AS CARTAS HYDROGRAPHICAS do Barão de Roussin - Vital de Oliveira - Barão de Teffé  
Almirante E. Mouchez e Almirantado Inglês

e dados reunidos pelo CLUB DE ENGENHARIA, enviados mediante solicitação deste, pelos Ministerios,  
Governos dos Estados, Municipalidades, Repartições publicas,  
Associações scientificas e Emprezas particulares.

ESCALA DE 1 : 2.750.000

7 de Setembro de 1922

118 214