記号	借地権割合	記号	借地権割合
A	90%	E	50%
B	80%	F	40%
C	70%	G	30%
D	60%	H	20%

繁華街・高度商業地区
道路を中心として全地域
道路沿い

普通商業地区
併用住宅地区
全地域
北側道路沿い
南側全地域

中小工場地区
北側全地域
南側道路沿い
南側全地域

大工場地区
北側全地域
南側道路沿い
北側全地域

普通住宅地区
家内工場地区
無印は全地域

42097

小　平　市

上　　水

東村山署管内

22
基 2
118D
122D
本多五丁目
23
118D
24
134D
25

42091
本多(五)
武蔵野署管内
42098

立　川
42097

南　　町

倍　率　地　域

武蔵野署管内

貫井北町三丁目

記号	借地権割合	記号	借地権割合
A	90%	E	50%
B	80%	F	40%
C	70%	G	30%
D	60%	H	20%

繁華街・高度商業地区
道路を中心として全地域
道路沿い

普通商業地区併用住宅地区
全地域
北側道路沿い
南側全地域

中小工場地区
北側全地域
南側道路沿い
南側全地域

大工場地区
北側全地域
南側道路沿い
北側全地域

普通住宅地区家内工場地区
無印は全地域

42098

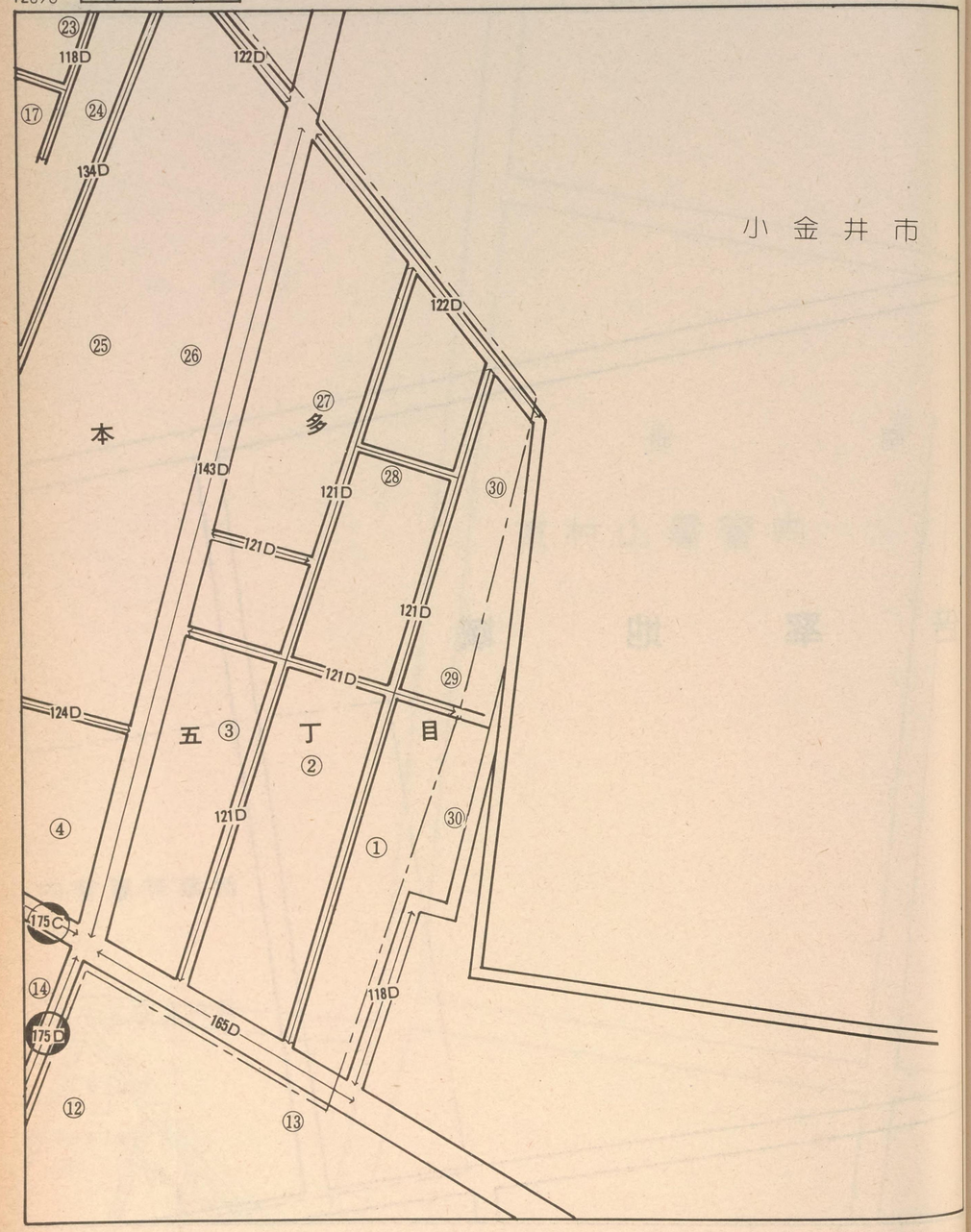

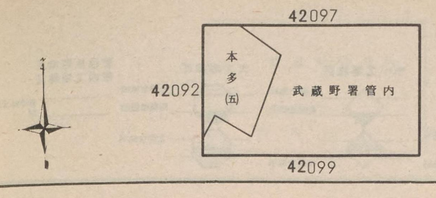

立　川　42098

武蔵野署管内

記号	借地権割合	記号	借地権割合
A	90%	E	50%
B	80%	F	40%
C	70%	G	30%
D	60%	H	20%

繁華街・高度商業地区
道路を中心として全地域
道路沿い

普通商業地区
併用住宅地区
全地域
北側道路沿い
南側全地域

中小工場地区
北側全地域
南側道路沿い
南側全地域

大工場地区
北側全地域
南側道路沿い
北側全地域

普通住宅地区
家内工場地区
無印は全地域

42099

小　金　井　市

貫　井　北　町

140D

本　町

新日本製鉄㈱
国分寺総合グランド

②

一　丁　目

506　179　145D

313　106　⑧

⑭　313　134D

313　⑨　南　町

313　134D　307　119D

128D　310　307　111D　134D　177　177

⑫　129D　⑩

309　129D

一

170D　304　307　121D　⑪　177　116D

南町二丁目　134D　127D　177

42098

42093　武蔵野署管内　本町㈠　南町㈠　㈡

42100

立　川　42099

五　丁　目

武蔵野署管内

線　央　中

145D

小　金　井　市

東京経済大学

⑦

180　東京経済大学短期大学

130D

貫　井　南　町

三　丁　目

丁　目

記号	借地権割合	記号	借地権割合
A	90%	E	50%
B	80%	F	40%
C	70%	G	30%
D	60%	H	20%

繁華街・高度商業地区
道路を中心として全地域
道路沿い

普通商業地区
併用住宅地区
全地域
北側道路沿い
南側全地域

中小工場地区
北側全地域
南側道路沿い
南側全地域

大工場地区
北側全地域
南側道路沿い
北側全地域

普通住宅地区
家内工場地区
無印は全地域

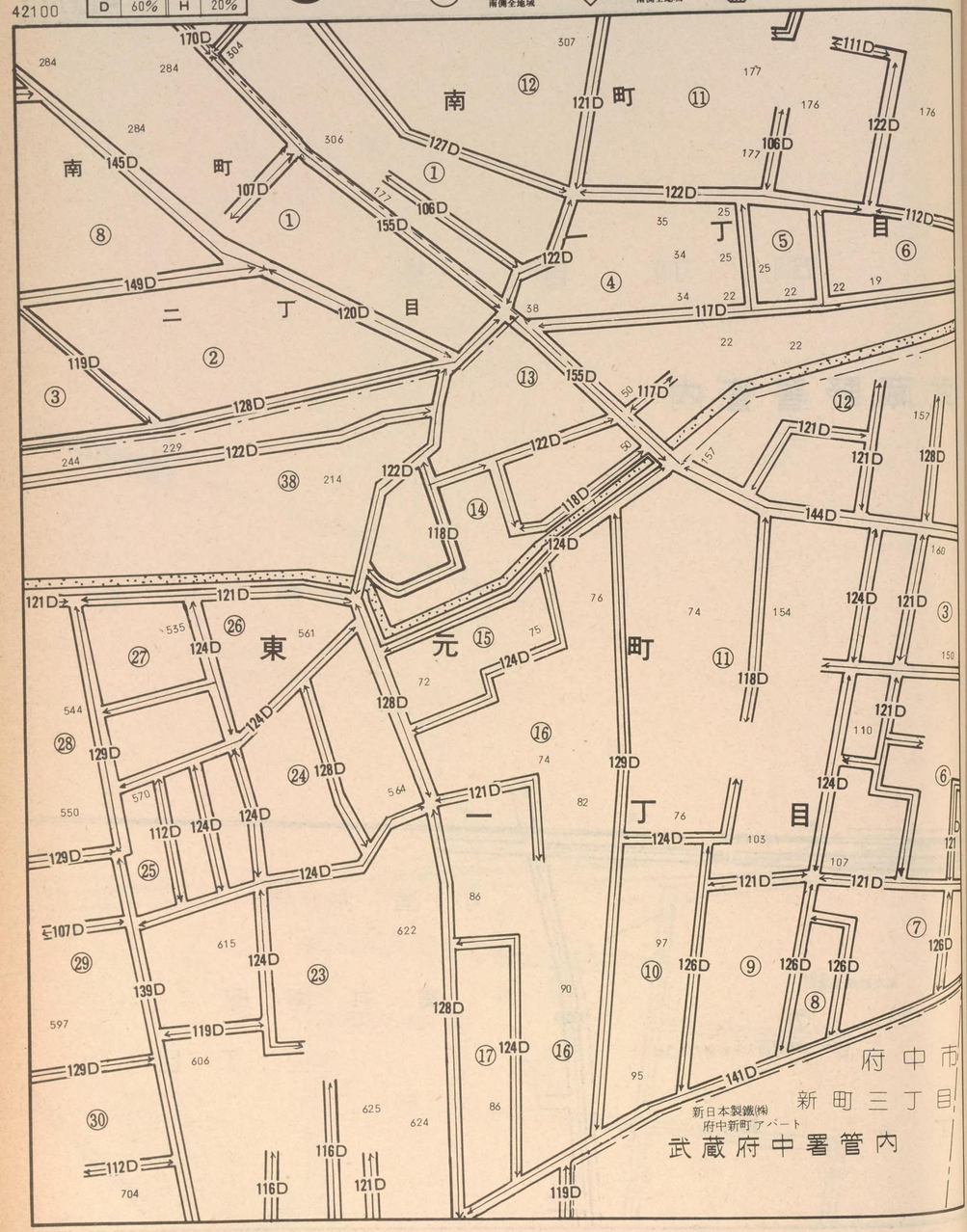

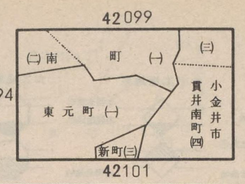

立川 42100

記号	借地権割合	記号	借地権割合
A	90%	E	50%
B	80%	F	40%
C	70%	G	30%
D	60%	H	20%

繁華街・高度商業地区
道路を中心として全地域
道路沿い

普通商業地区
併用住宅地区
全地域
北側道路沿い
南側全地域

中小工場地区
北側全地域
南側道路沿い
南側全地域

大工場地区
北側全地域
南側道路沿い
北側全地域

普通住宅地区
家内工場地区
無印は全地域

42101

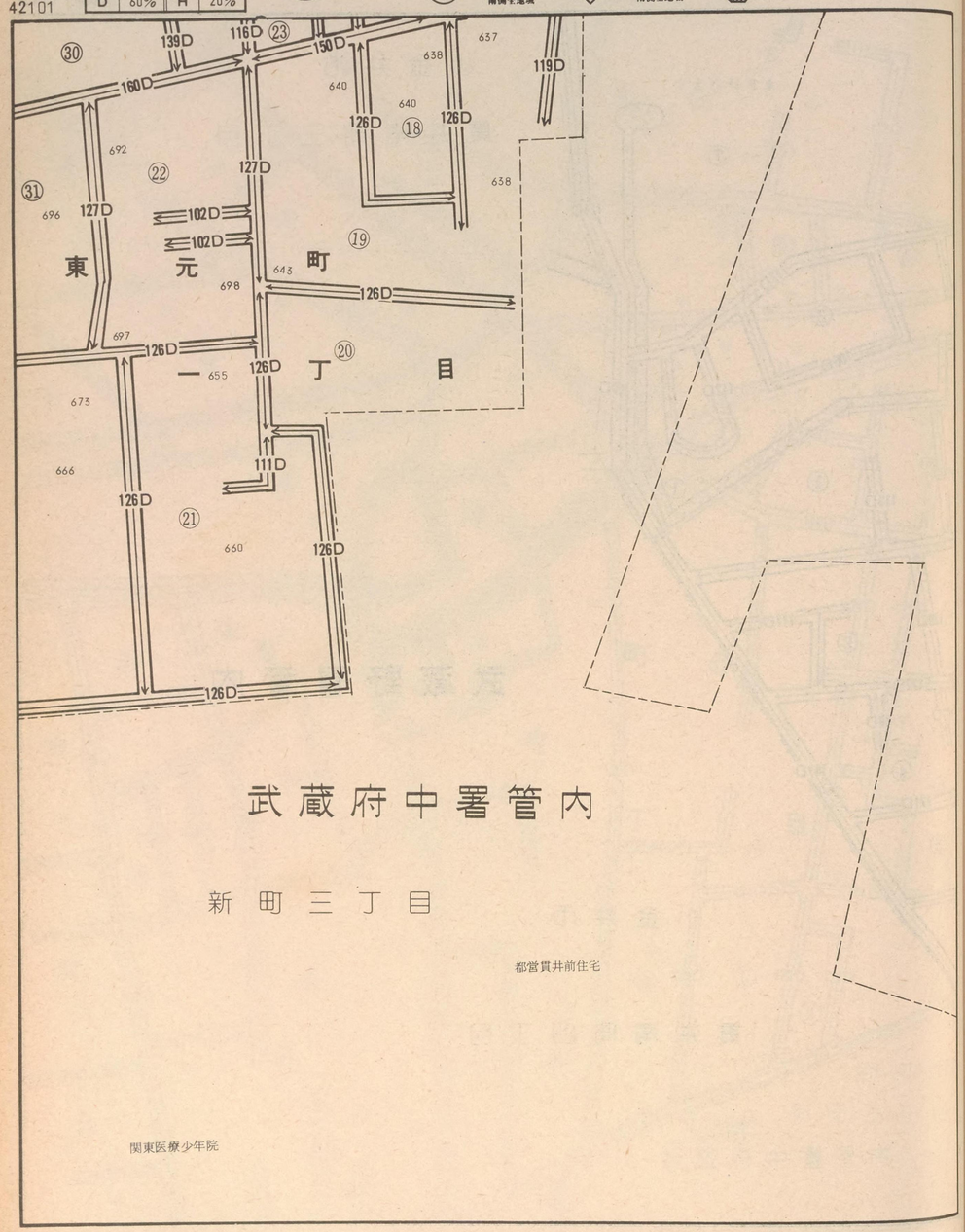

武蔵府中署管内

新町三丁目

都営貫井前住宅

関東医療少年院

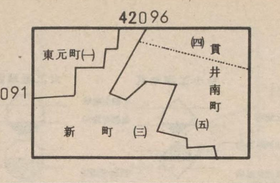

立川 42101

武蔵野署管内

記号	借地権割合	記号	借地権割合
A	90%	E	50%
B	80%	F	40%
C	70%	G	30%
D	60%	H	20%

繁華街・高度商業地区
道路を中心として全地域
道路沿い

普通商業地区
併用住宅地区
全地域
北側道路沿い
南側全地域

中小工場地区
北側全地域
南側道路沿い
南側全地域

大工場地区
北側全地域
南側道路沿い
北側全地域

普通住宅地区
家内工場地区
無印は全地域

42102



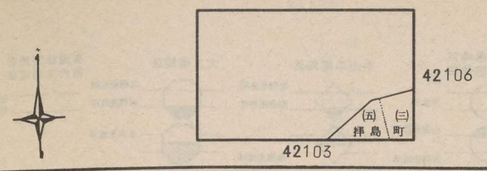

立　川

42102

青梅署管内

福生市熊川

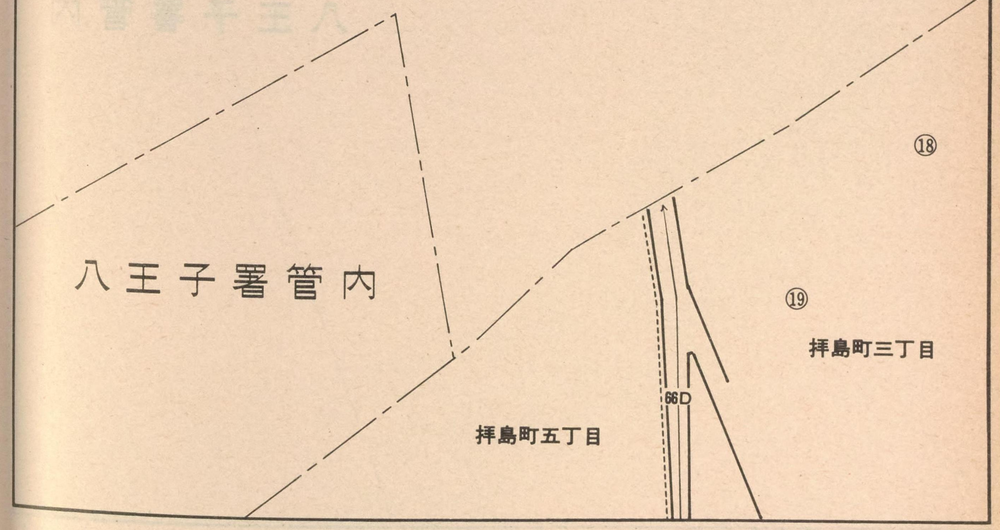

記号	借地権割合	記号	借地権割合
A	90%	E	50%
B	80%	F	40%
C	70%	G	30%
D	60%	H	20%

繁華街・高度商業地区
道路を中心として全地域
道路沿い

普通商業地区
併用住宅地区
全地域
北側道路沿い
南側全地域

中小工場地区
北側全地域
南側道路沿い
南側全地域

大工場地区
北側全地域
南側道路沿い
北側全地域

普通住宅地区
家内工場地区
無印は全地域

42103

青梅署管内

八王子署管内

42102

拝島町 (三) (五)

42107

立川

42103

⑪

拝島町三丁目

166D

⑩

拝島町五丁目

倍率地域

記号	借地権割合	記号	借地権割合
A	90%	E	50%
B	80%	F	40%
C	70%	G	30%
D	60%	H	20%

繁華街・高度商業地区
道路を中心として全地域
道路沿い

普通商業地区
併用住宅地区
全地域
北側道路沿い
南側全地域

中小工場地区
北側全地域
南側道路沿い
南側全地域

大工場地区
北側全地域
南側道路沿い
北側全地域

普通住宅地区
家内工場地区
無印は全地域

42104

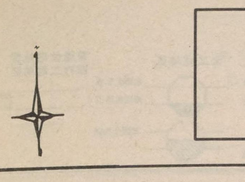

立川

42104

青梅署管内

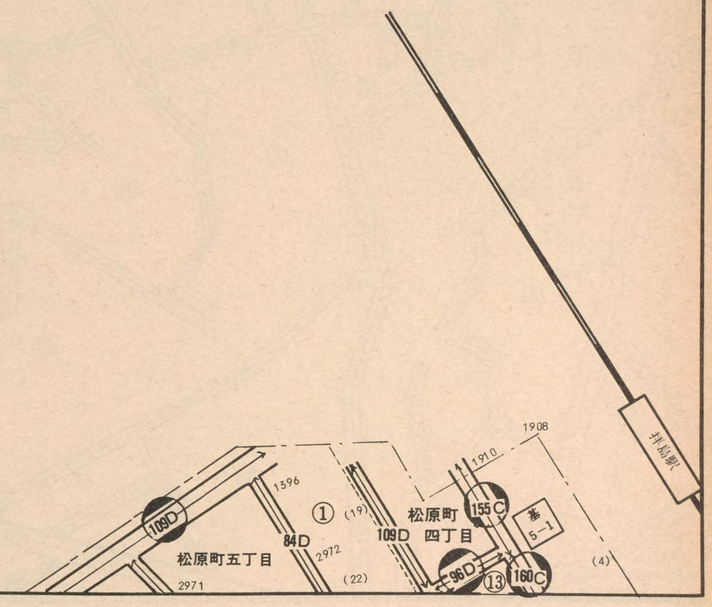

記号	借地権割合	記号	借地権割合
A	90%	E	50%
B	80%	F	40%
C	70%	G	30%
D	60%	H	20%

繁華街・高度商業地区
道路を中心として全地域
道路沿い

普通商業地区
併用住宅地区
全地域
北側道路沿い
南側全地域

中小工場地区
北側全地域
南側道路沿い
南側全地域

大工場地区
北側全地域
南側道路沿い
北側全地域

普通住宅地区
家内工場地区
無印は全地域

42105

青梅署管内

62D 9 62D 12 9 62D 14 D 58 22 71D 10 68D 15 71D 62D

交
東京都立多摩工業高等学校

42104
福生市 熊川
松原町(五)
(四)
(三)
42110
42106
緑町(五)

立川

42105

109D 2963 2962 84D 77D 21 22 97C 拝島駅 14 116D 13 180C 146C 104D 19 81D 17 5 2963 17 2964 2947 ② ① 77D 82D 116D 3838 20 25 15 2955 2964 ③ 2966 34 160C 3835 ⑫ 松 16 69D 2951 77D 87D 67D 91D 18 20 2987 7 12 77D 原 155C 100D 81D ⑮ 6 1 62D 19 2990 81D 82D ⑤ 69D 87D 町 ④ 20 18 松 ⑭ 原 2980 2979 82D 3833 町 ⑩ 62D 2 10 68D 公10 3832 7 四 21 ⑥ 81D 81D 81D 3003 13 81D 119D 21 2996 13 ⑬ 3825 丁 77D 69D 82D 72D 77D 28 58D 15 ⑫ 五 1 18 82D 丁 82D 目 D 88 26 5 3006 ⑦ 2826 4 68D 72D 14 3020 23 ⑨ 78D 23 97D 12 72D 11 目 3804 77D 5 77D 65D 65D 17 17 102D 3803 77D ⑧ 24 72D ⑩ 11 3798 5 77D 70D 3034 72D 3790 18 3800 62D ⑨ ⑧ 72D 6 95D 緑町 67D 3798 ⑦ 3798 2 77D 交 昭島市立 松原町 拝島第三小学校 三丁目⑫ 93D 64D 60D 17 五丁目

記号	借地権割合	記号	借地権割合
A	90%	E	50%
B	80%	F	40%
C	70%	G	30%
D	60%	H	20%

繁華街・高度商業地区
道路を中心として全地域
道路沿い

普通商業地区併用住宅地区
全地域
北側道路沿い
南側全地域

中小工場地区
北側全地域
南側道路沿い
南側全地域

大工場地区
北側全地域
南側道路沿い
北側全地域

普通住宅地区家内工場地区
無印は全地域

42106

青梅署管内

交 東京都立多摩工業高等学校

拝島町三丁目

拝島町二丁目

立川バスＫＫ拝島営業所

山ノ神第一公園

42105

42102

42111

42107

福生市

松原町

緑町

拝島町

立川

42106

松原町四丁目

松原町三丁目

緑町

五丁目

四丁目

緑町三丁目

記号	借地権割合	記号	借地権割合
A	90%	E	50%
B	80%	F	40%
C	70%	G	30%
D	60%	H	20%

繁華街・高度商業地区
道路を中心として全地域
道路沿い

普通商業地区
併用住宅地区
全地域
北側道路沿い
南側全地域

中小工場地区
北側全地域
南側道路沿い
南側全地域

大工場地区
北側全地域
南側道路沿い
北側全地域

普通住宅地区
家内工場地区
無印は全地域

42107

拝島町 ⑤ 三丁目 ⑥ ⑦ ⑧ ⑨ ⑩ ⑪ ⑫ ⑬ ⑭ ⑰ ⑱ ⑲

68D 79D 67D 57D 59D 63D 62D 73D 58D 80D 61D 66D 54D 62D 66D 67D 80D

(8) (23) (23) (7) (12) (12) (4)

2849-5 1703-3 1851

啓明学園幼稚園

拝島天神社児童遊園

倍率地域

拝島町五丁目

42106

42103 拝島町 42112 緑町

42108

立川 42107

緑町五丁目 緑町 四丁目 三丁目 拝島町 二丁目 一丁目

⑦ ⑧ ⑨ ⑩ ⑪ ⑫ ⑮ ⑯ ㉑ ㉒ ㉓ ㉔ ㉖ ㉘

73D 65D 76D 65D 68D 76D 62D 90D 63D 67D 73D 63D 78D 74D 67D 74D 63D 80D 73D 63D 67D 76D 73D 67D

(18) (1) (14) (16) (11) (1) (6) (19) (15) (4) (20) (13) (17) (18) (24) (23) (7)

2659 2636 2661 2650 2585 2590 2570 2571 2561 2555-1 2563 2558 2557 1935 2677 1936 2866 1879 1892

都立拝島保育園

拝島支所 昭島市農協

記号	借地権割合	記号	借地権割合
A	90%	E	50%
B	80%	F	40%
C	70%	G	30%
D	60%	H	20%

繁華街・高度商業地区
- 道路を中心として全地域
- 道路沿い

普通商業地区 併用住宅地区
- 全地域
- 北側道路沿い
- 南側全地域

中小工場地区
- 北側全地域
- 南側道路沿い
- 南側全地域

大工場地区
- 北側全地域
- 南側道路沿い
- 北側全地域

普通住宅地区 家内工場地区
- 無印は全地域

42108

拝島町五丁目

倍率

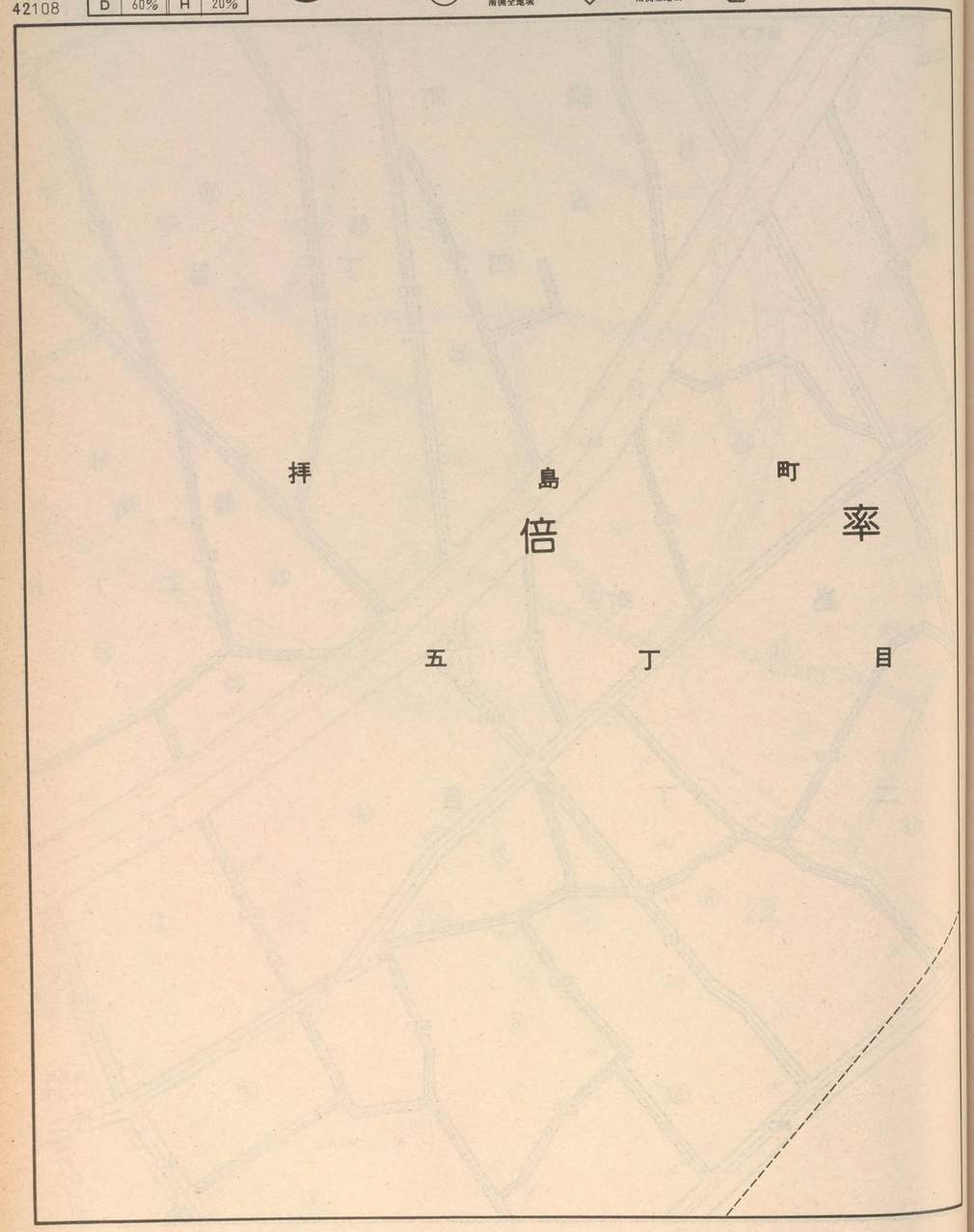

42107

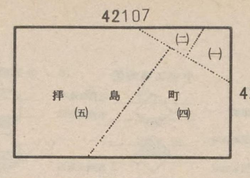

42113

立川

42108

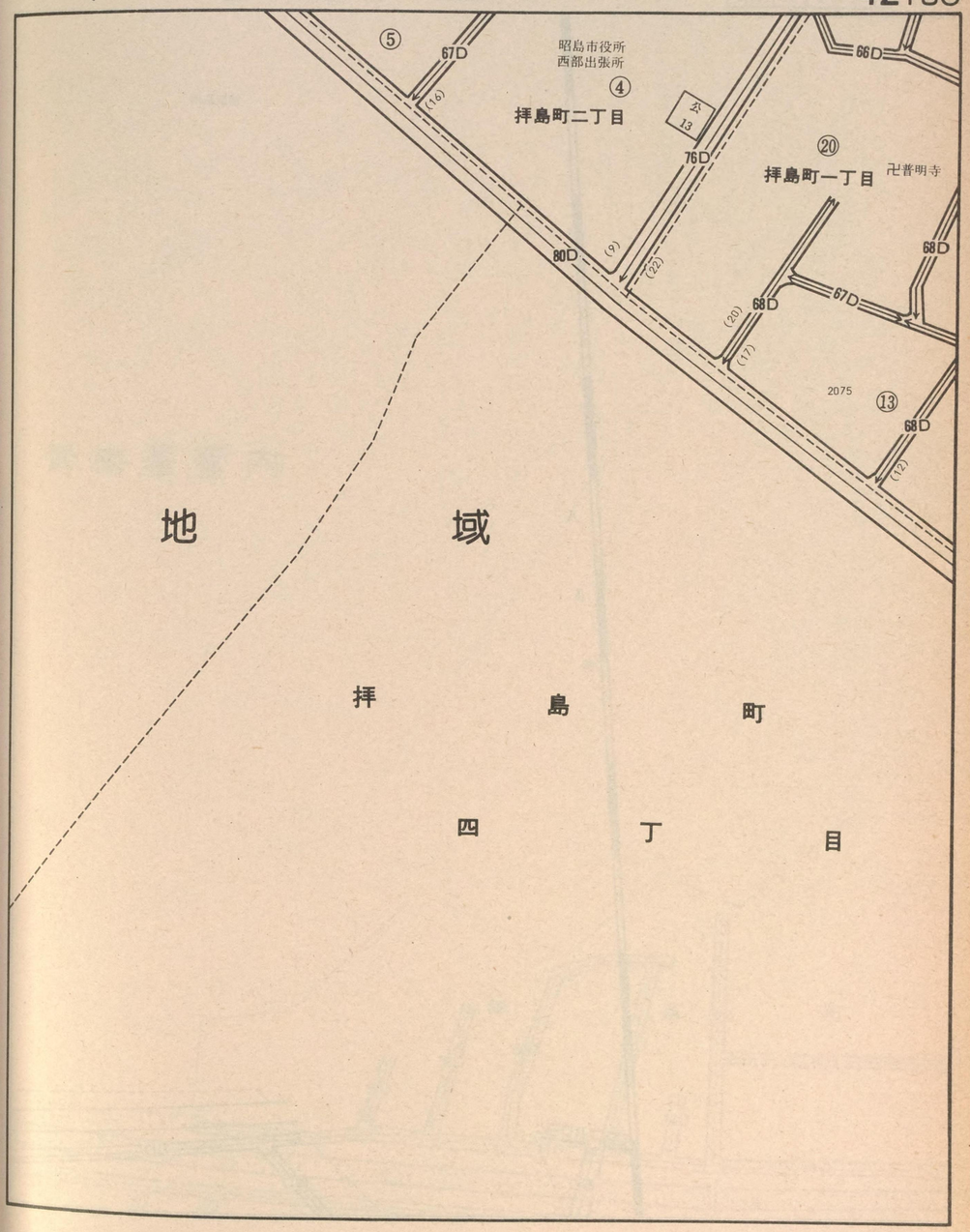

地域

拝島町四丁目

記号	借地権割合	記号	借地権割合
A	90%	E	50%
B	80%	F	40%
C	70%	G	30%
D	60%	H	20%

繁華街・高度商業地区
道路を中心として全地域
道路沿い

普通商業地区
併用住宅地区
全地域
北側道路沿い
南側全地域

中小工場地区
北側全地域
南側道路沿い
南側全地域

大工場地区
北側全地域
南側道路沿い
北側全地域

普通住宅地区
家内工場地区
無印は全地域

42109

横田基地

八高線

71D
82D
71D
66D

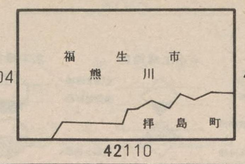

立川 42109

青梅署管内

拝島町

60D
58D
58D
60D
60D
58D
61D
61D
61D
71D
玉川上水
小欠橋

記号	借地権割合	記号	借地権割合
A	90%	E	50%
B	80%	F	40%
C	70%	G	30%
D	60%	H	20%

繁華街・高度商業地区
道路を中心として全地域
道路沿い

普通商業地区
併用住宅地区
全地域
北側道路沿い
南側全地域

中小工場地区
北側全地域
南側道路沿い
南側全地域

大工場地区
北側全地域
南側道路沿い
北側全地域

普通住宅地区
家内工場地区
無印は全地域

42110

拝島駅

拝

島

町

松

原

町

三

丁

目

四

丁

目

(15) ⑪ 3823 155C 66D 65D 82D 77D 115D 88D (9) (5) 82D 105D 68D 3805 (12) ① ③ 78D (18) 77D ② 3810 82D ④ 78D ⑤ (5) (2) 77D ⑫ 73D 62D ⑥ 62D 82D ⑩ 62D 72D (22) 62D 3761 73D ⑦ (22) 62D ⑧ 3772 ⑨ 80D (29) ④ 交 昭島市立 拝島第三小学校 交 10 青

42109
42105 拝島町 (四) (三) 松原町 42116
42111

立川 42110

3870 65D 63D 62D 70D 3871 67D 65D 65D 65D 61D 82D 76D 63D 61D 3907の8 74D 64D 3904 西武鉄道 八高線 76D 61D 3902 梅線 81D 74D 82D ⑤ ① 3736 (10) 72D

立川

42111

記号	借地権割合	記号	借地権割合
A	90%	E	50%
B	80%	F	40%
C	70%	G	30%
D	60%	H	20%

繁華街・高度商業地区
道路を中心として全地域
道路沿い

普通商業地区
併用住宅地区
全地域
北側道路沿い
南側全地域

中小工場地区
北側全地域
南側道路沿い
南側全地域

大工場地区
北側全地域
南側道路沿い
北側全地域

普通住宅地区
家内工場地区
無印は全地域

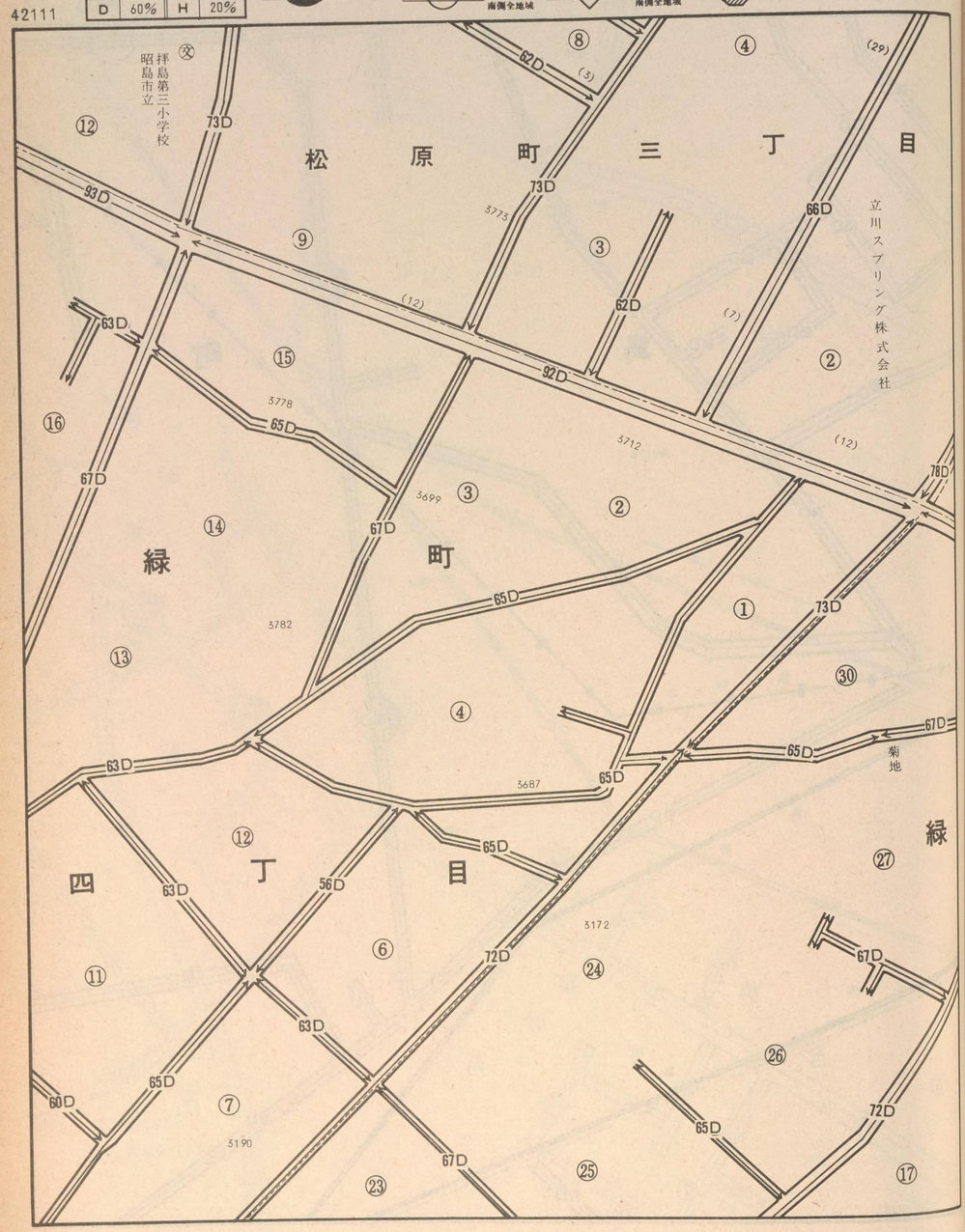

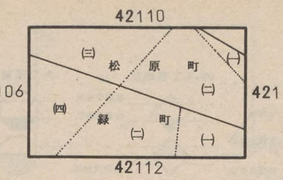

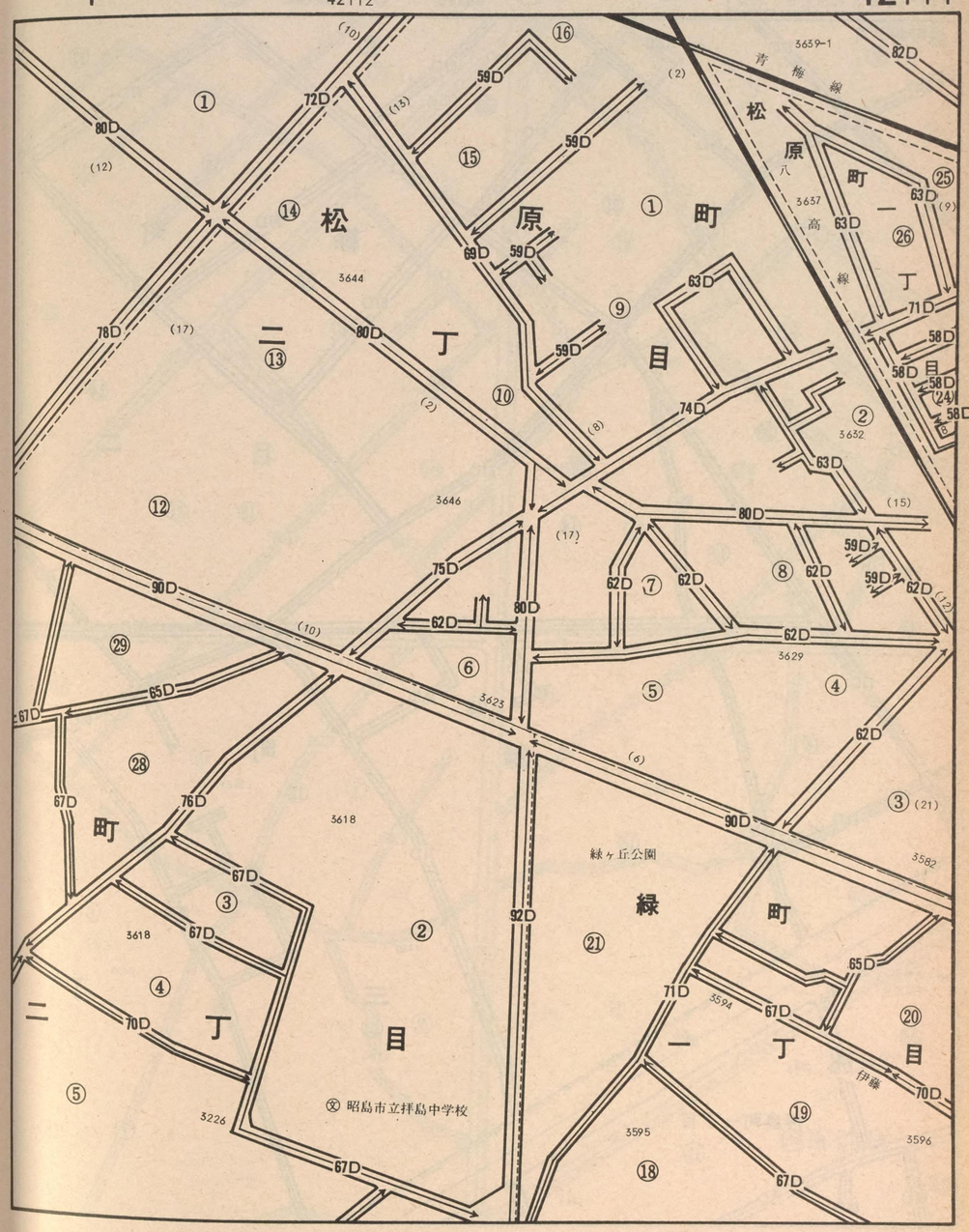

記号	借地権割合	記号	借地権割合
A	90%	E	50%
B	80%	F	40%
C	70%	G	30%
D	60%	H	20%

繁華街・高度商業地区
道路を中心として全地域
道路沿い

普通商業地区
併用住宅地区
全地域
北側道路沿い
南側全地域

中小工場地区
北側全地域
南側道路沿い
南側全地域

大工場地区
北側全地域
南側道路沿い
北側全地域

普通住宅地区
家内工場地区
無印は全地域

42112

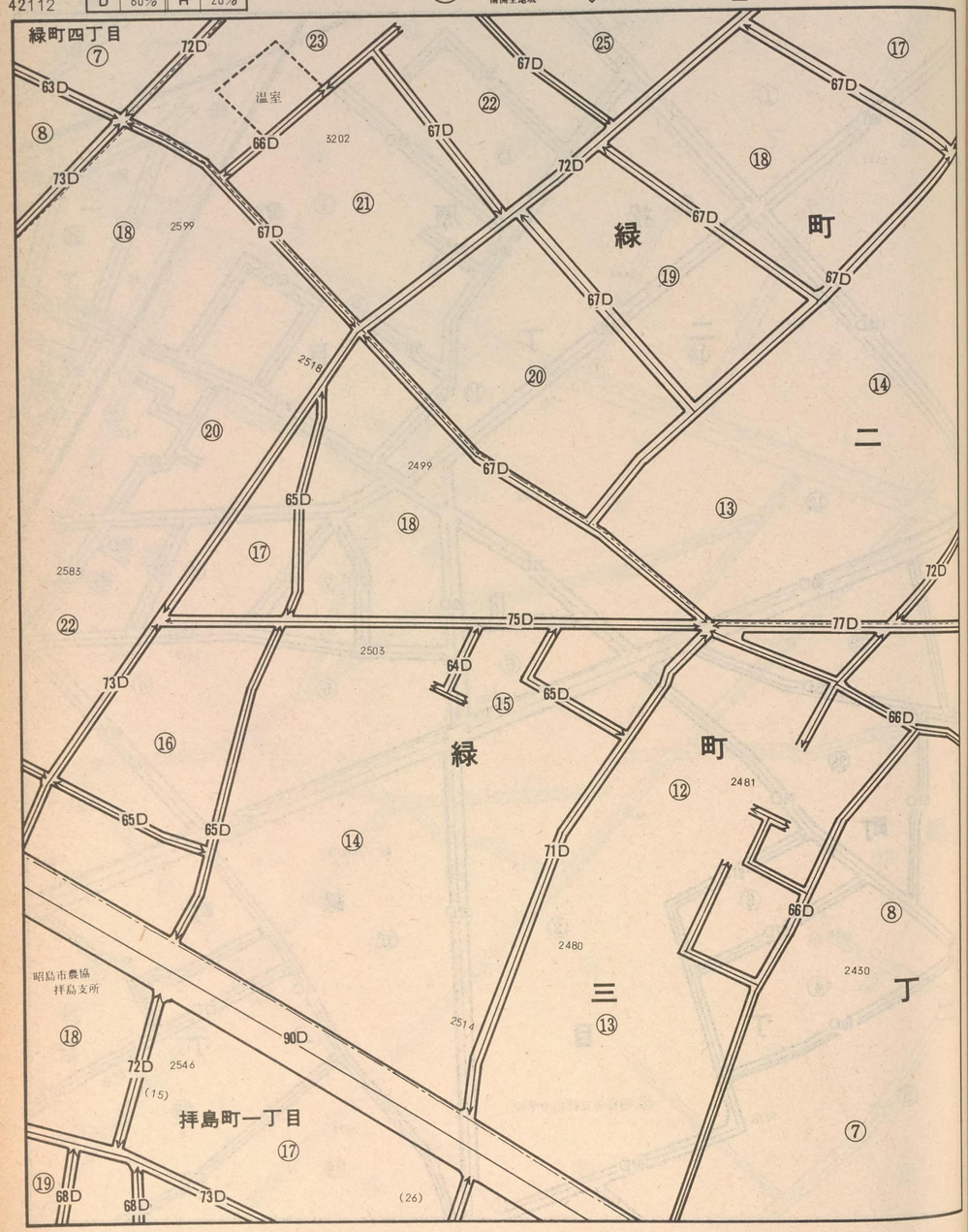

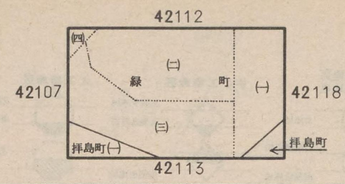

立川

42112

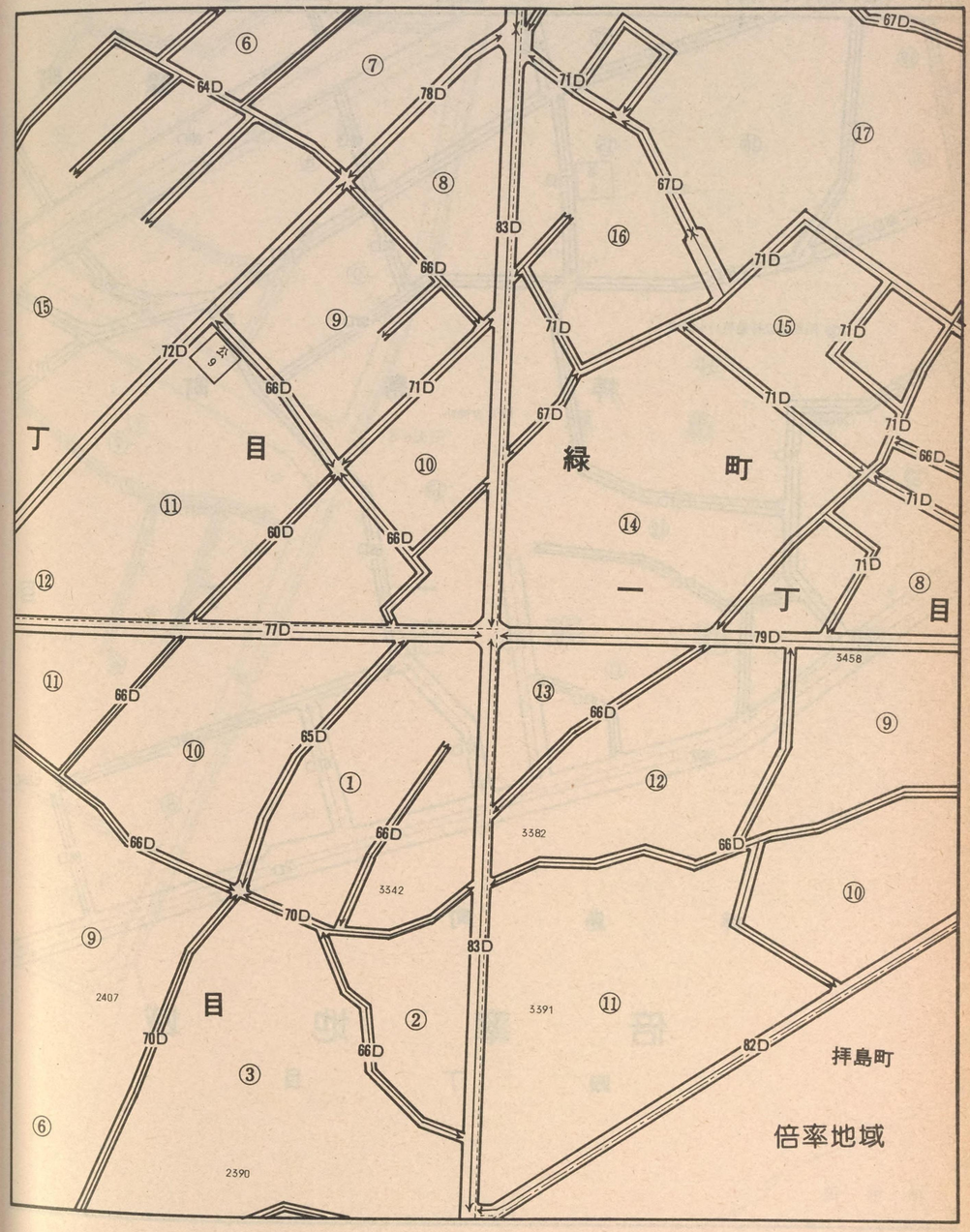

記号	借地権割合	記号	借地権割合
A	90%	E	50%
B	80%	F	40%
C	70%	G	30%
D	60%	H	20%

繁華街・高度商業地区
道路を中心として全地域
道路沿い

普通商業地区
併用住宅地区
全地域
北側道路沿い
南側全地域

中小工場地区
北側全地域
南側道路沿い
南側全地域

大工場地区
北側全地域
南側道路沿い
北側全地域

普通住宅地区
家内工場地区
無印は全地域

42113

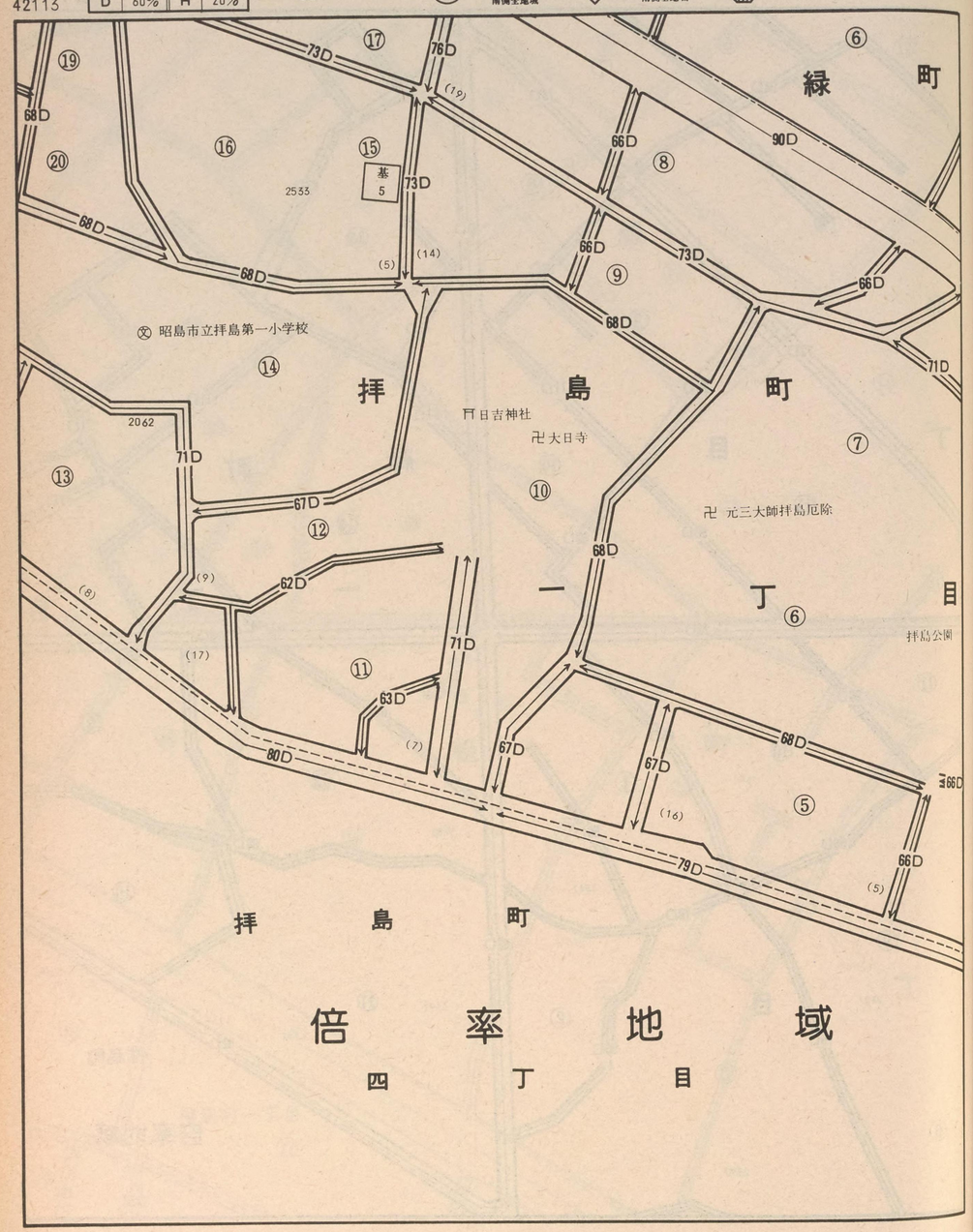

42112

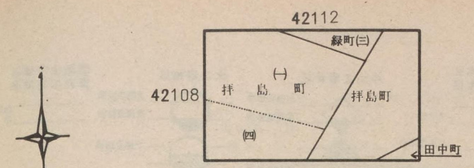

立川

42113

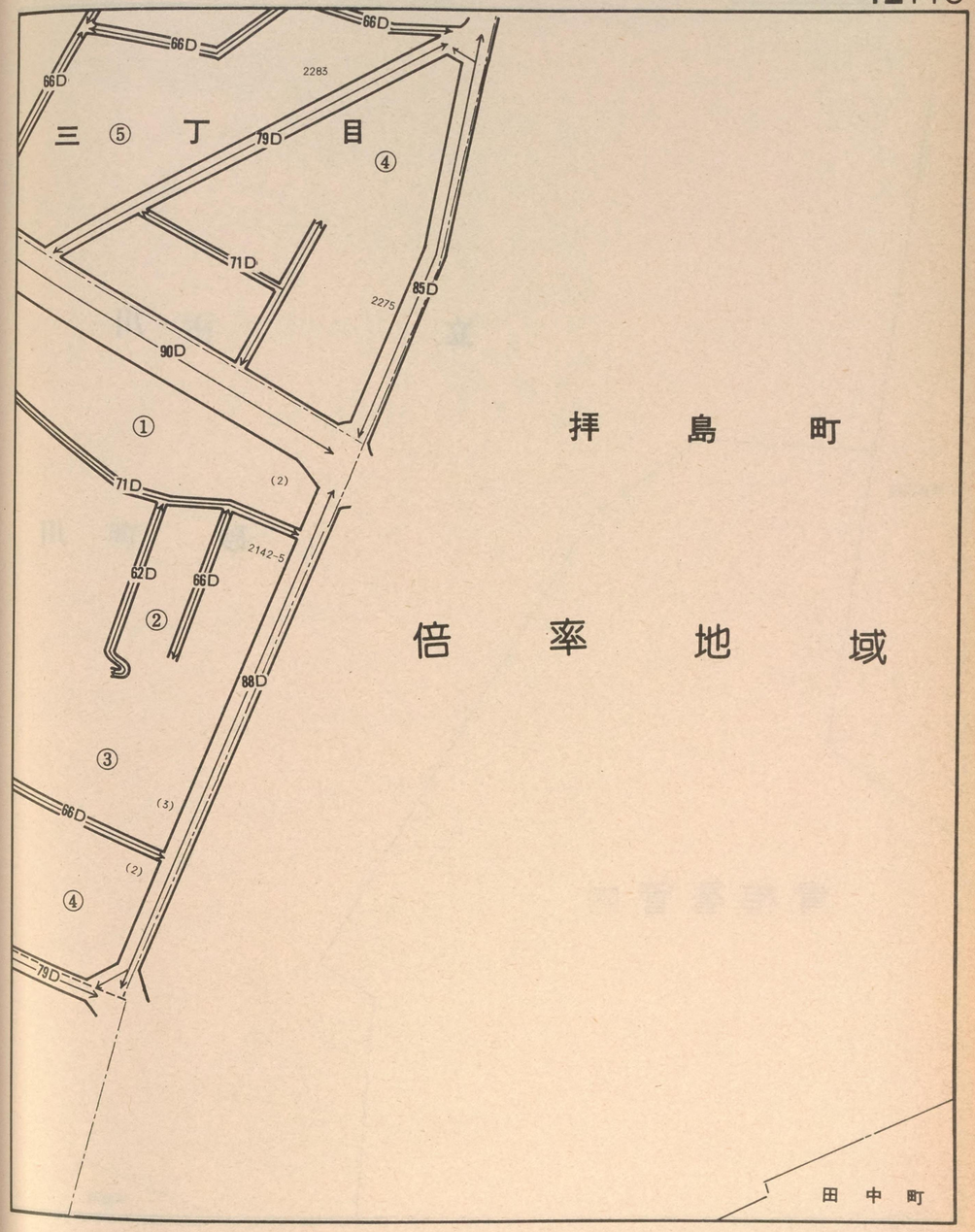

倍率地域

記号	借地権割合	記号	借地権割合
A	90%	E	50%
B	80%	F	40%
C	70%	G	30%
D	60%	H	20%

繁華街・高度商業地区
道路を中心として全地域
道路沿い

普通商業地区
併用住宅地区
全地域
北側道路沿い
南側全地域

中小工場地区
北側全地域
南側道路沿い
南側全地域

大工場地区
北側全地域
南側道路沿い
北側全地域

普通住宅地区
家内工場地区
無印は全地域

42114

立　　川

横田基地

砂　　川

青梅署管内

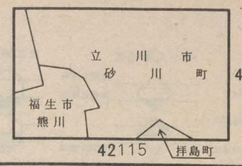

立　　川　42114

市

町

拝島町

記号	借地権割合	記号	借地権割合
A	90%	E	50%
B	80%	F	40%
C	70%	G	30%
D	60%	H	20%

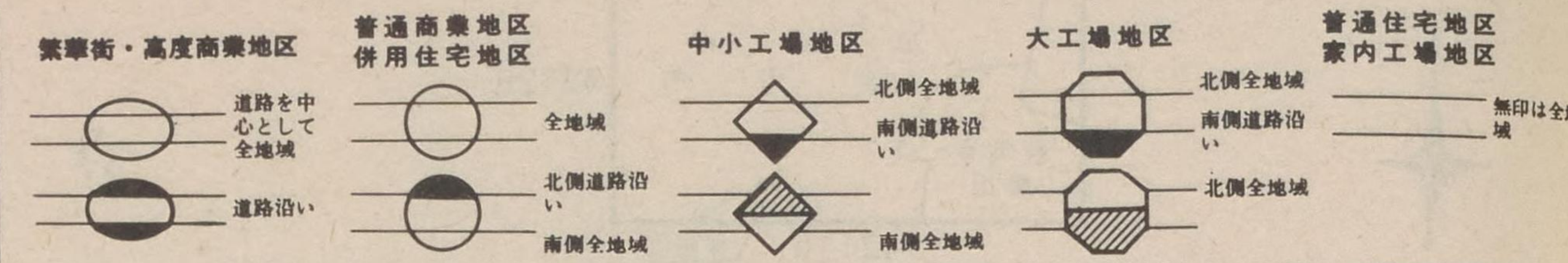

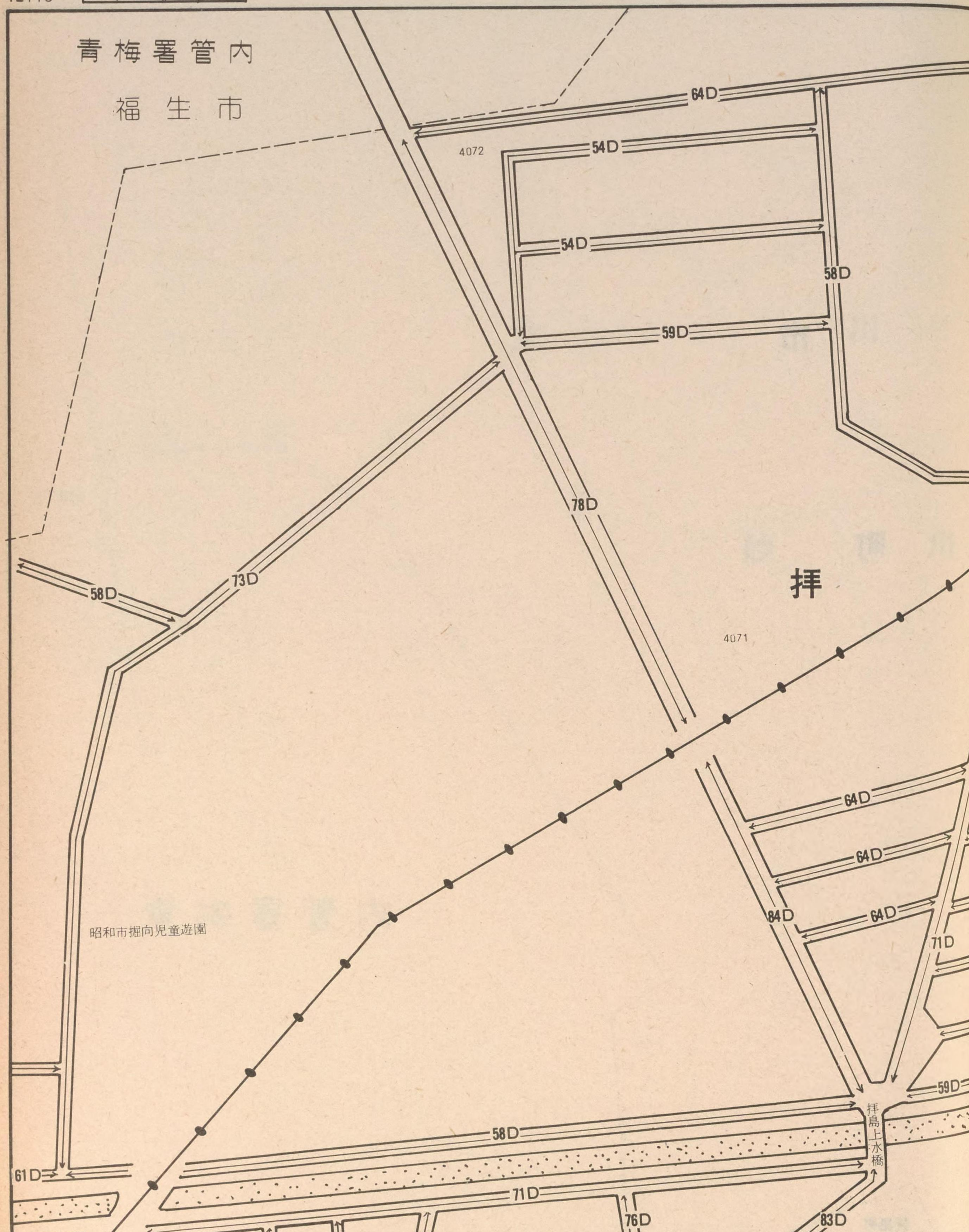

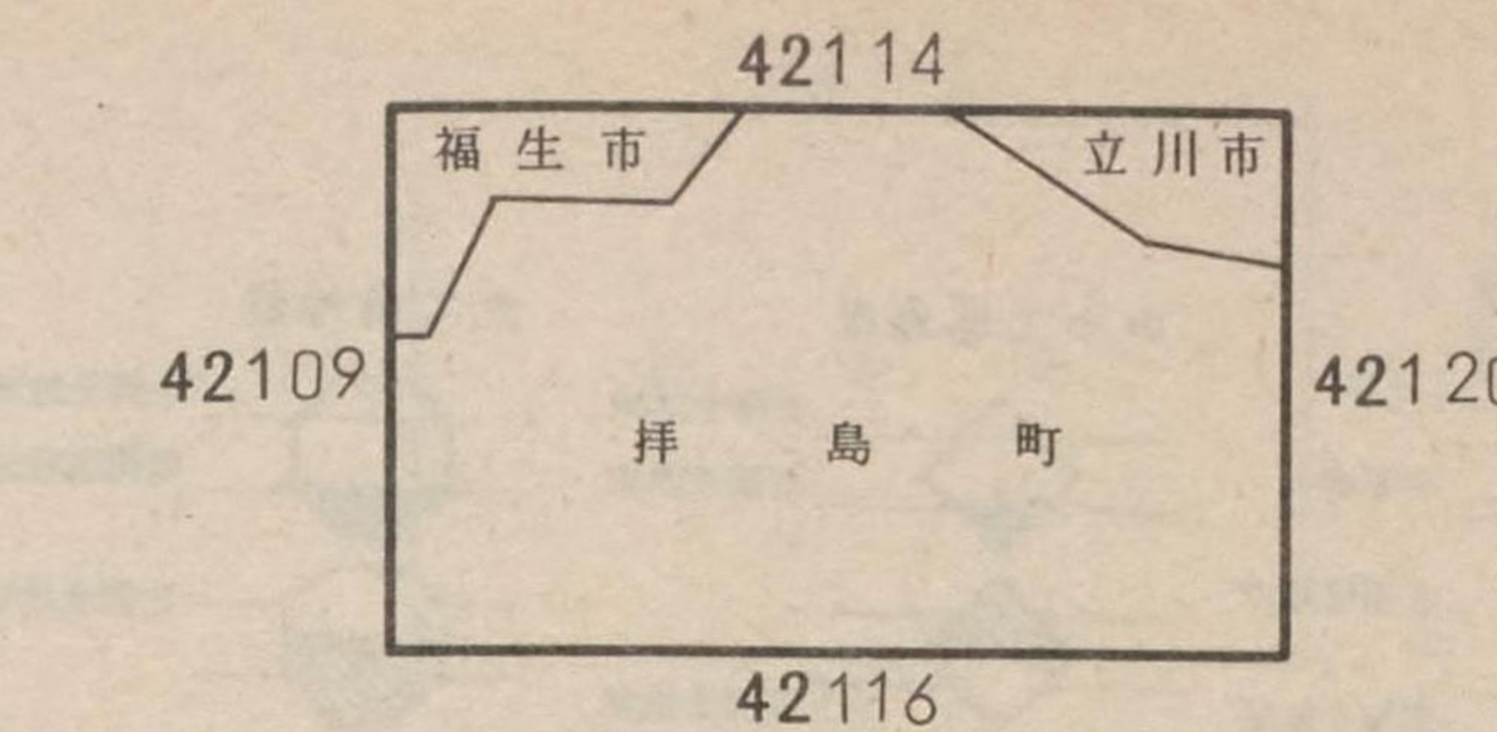

立川

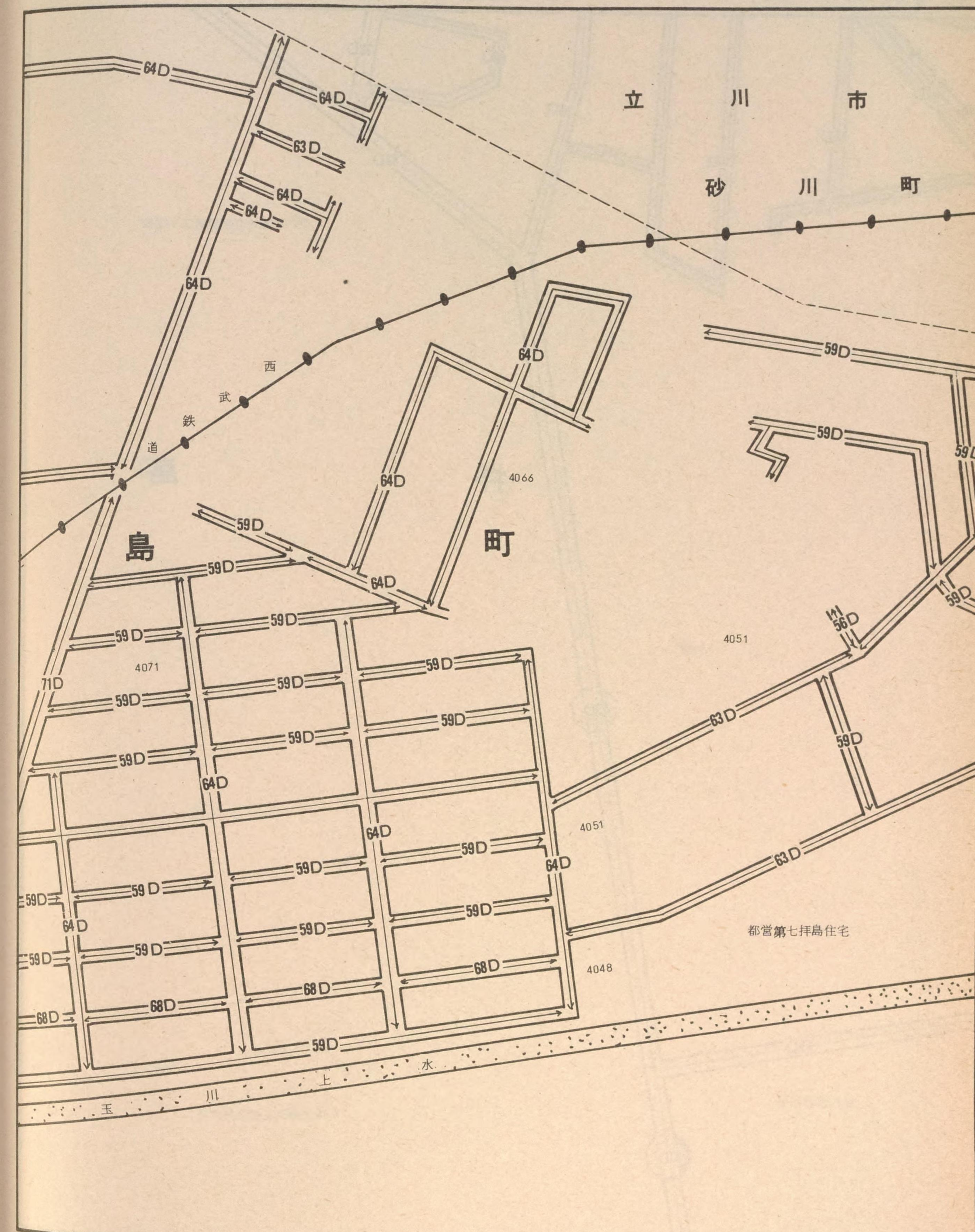

記号	借地権割合	記号	借地権割合
A	90%	E	50%
B	80%	F	40%
C	70%	G	30%
D	60%	H	20%

繁華街・高度商業地区
道路を中心として全地域
道路沿い

普通商業地区
併用住宅地区
全地域
北側道路沿い
南側全地域

中小工場地区
北側全地域
南側道路沿い
南側全地域

大工場地区
北側全地域
南側道路沿い
北側全地域

普通住宅地区
家内工場地区
無印は全地域

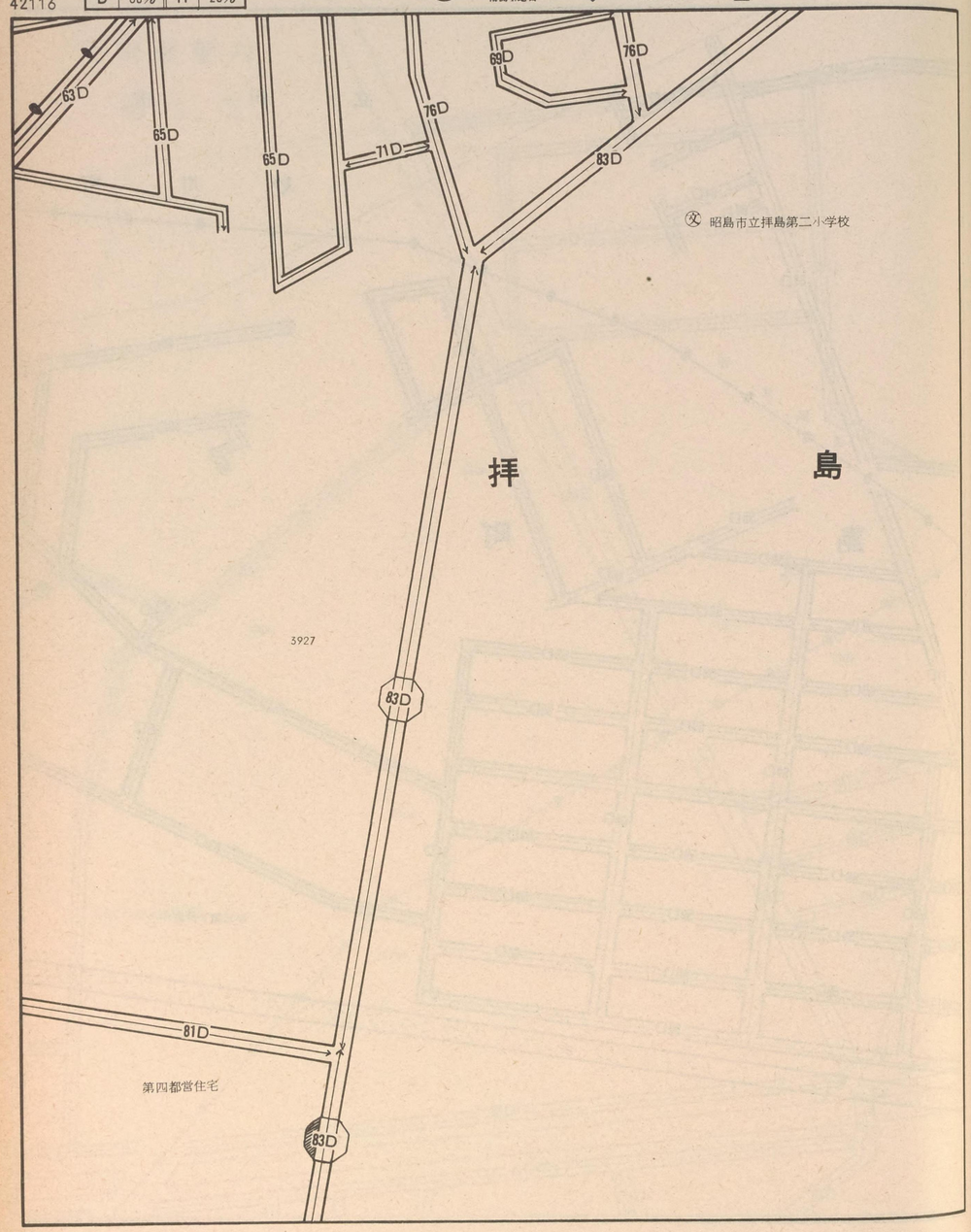

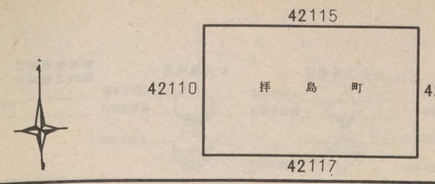

立 川

42116

町

昭和飛行機工業株式会社

記号	借地権割合	記号	借地権割合
A	90%	E	50%
B	80%	F	40%
C	70%	G	30%
D	60%	H	20%

繁華街・高度商業地区
道路を中心として全地域
道路沿い

普通商業地区 併用住宅地区
全地域
北側道路沿い
南側全地域

中小工場地区
北側全地域
南側道路沿い
南側全地域

大工場地区
北側全地域
南側道路沿い
北側全地域

普通住宅地区 家内工場地区
無印は全地域

42117

第四都営住宅

83D 82D 71D 59D 58D 67D 63D 77D 85D 74D 95D 122D 68D 64D 78D 90D 92D 98D 70D 82D

拝島町 松原町二丁目 緑町一丁目 松原町 拝島町 町一丁目

3632 3580 3576 3570 3556 3589 3586 3564 3556-63

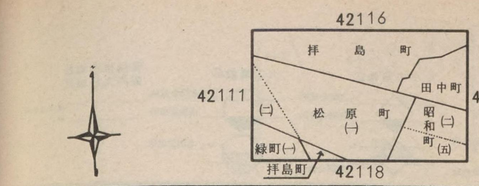

立川

42117

昭和飛行機工業株式会社

町 田中町

梅 77D 線 129D 126D 122D 74D 82D 71D 94D 110D 98D 95D 89D 80D 104D 86D 83D

駐車場 イトーヨーカドー 昭和町 昭島駅 関口

129C 122C 150C 135C 117C 155C 128C

3573

記号	借地権割合	記号	借地権割合
A	90%	E	50%
B	80%	F	40%
C	70%	G	30%
D	60%	H	20%

繁華街・高度商業地区
道路を中心として全域
道路沿い

普通商業地区
併用住宅地区
全地域
北側道路沿い
南側全地域

中小工場地区
北側全地域
南側道路沿い
南側全地域

大工場地区
北側全地域
南側道路沿い
北側全地域

普通住宅地区
家内工場地区
無印は全地域

42118

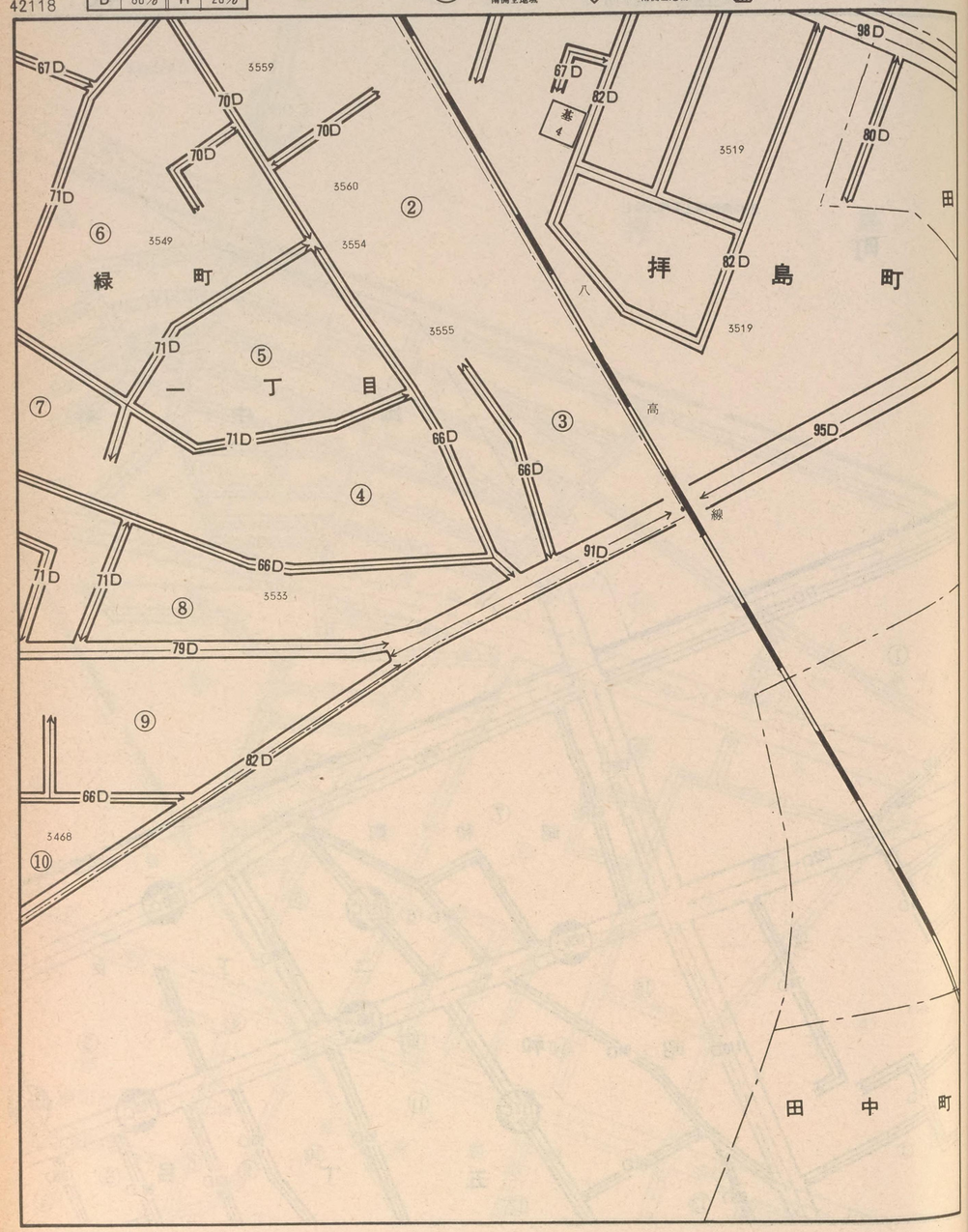

42117
42112
42123
絲町 (一)
田中町
昭和町 (五)
拝島町
上川原町
田中町

立 川

42118

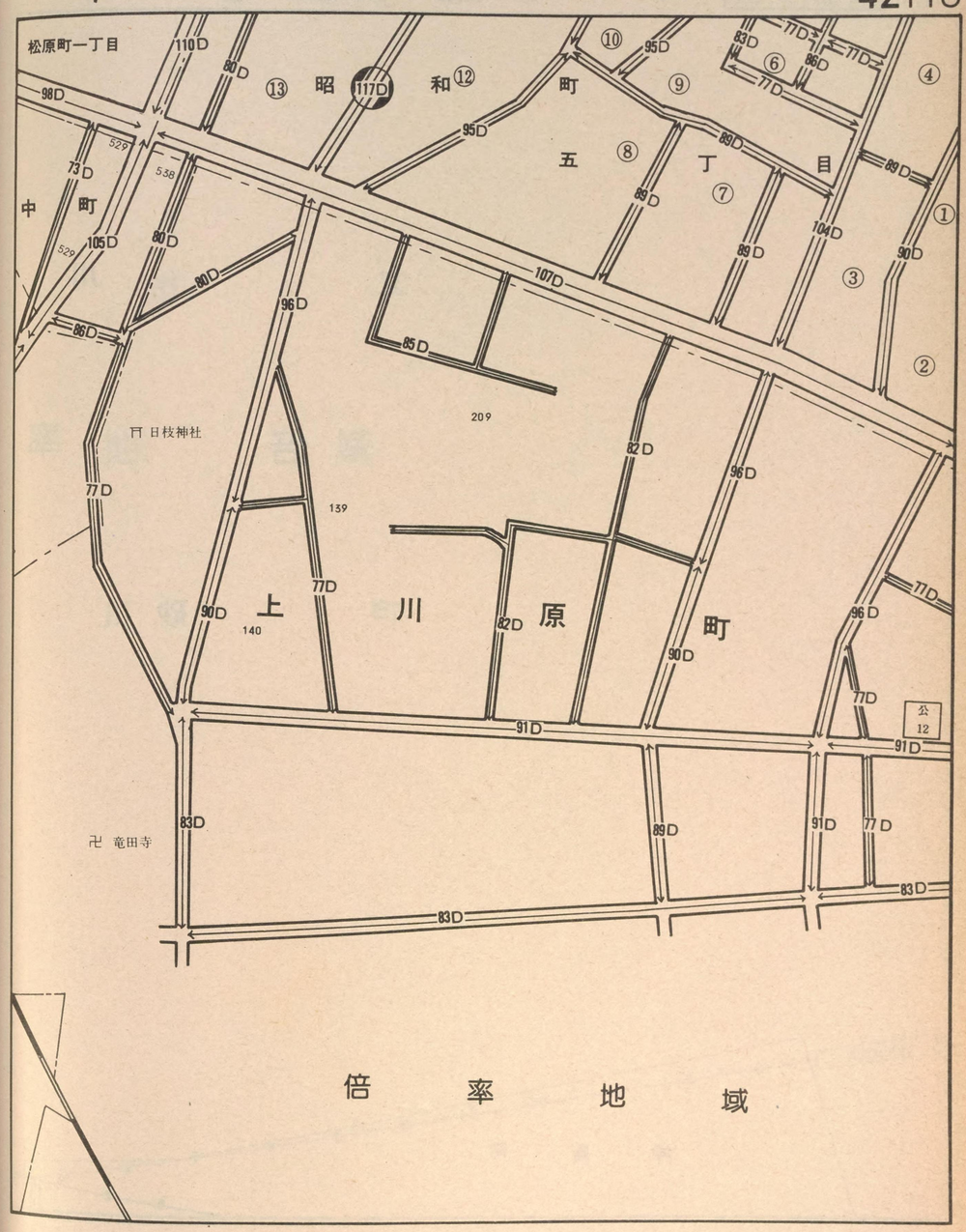

倍 率 地 域

記号	借地権割合	記号	借地権割合
A	90%	E	50%
B	80%	F	40%
C	70%	G	30%
D	60%	H	20%

繁華街・高度商業地区
道路を中心として全地域
道路沿い

普通商業地区併用住宅地区
全地域
北側道路沿い
南側全地域

中小工場地区
北側全地域
南側道路沿い
南側全地域

大工場地区
北側全地域
南側道路沿い
北側全地域

普通住宅地区家内工場地区
無印は全地域

42119

立　川

倍　率

砂

拝　島　町

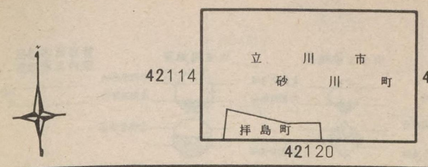

立　川　42119

市

地　域

川　町

西武立川駅

西　武　鉄　道

記号	借地権割合	記号	借地権割合
A	90%	E	50%
B	80%	F	40%
C	70%	G	30%
D	60%	H	20%

繁華街・高度商業地区
道路を中心として全地域
道路沿い

普通商業地区
併用住宅地区
全地域
北側道路沿い
南側全地域

中小工場地区
北側全地域
南側道路沿い
南側全地域

大工場地区
北側全地域
南側道路沿い
北側全地域

普通住宅地区
家内工場地区
無印は全地域

42120

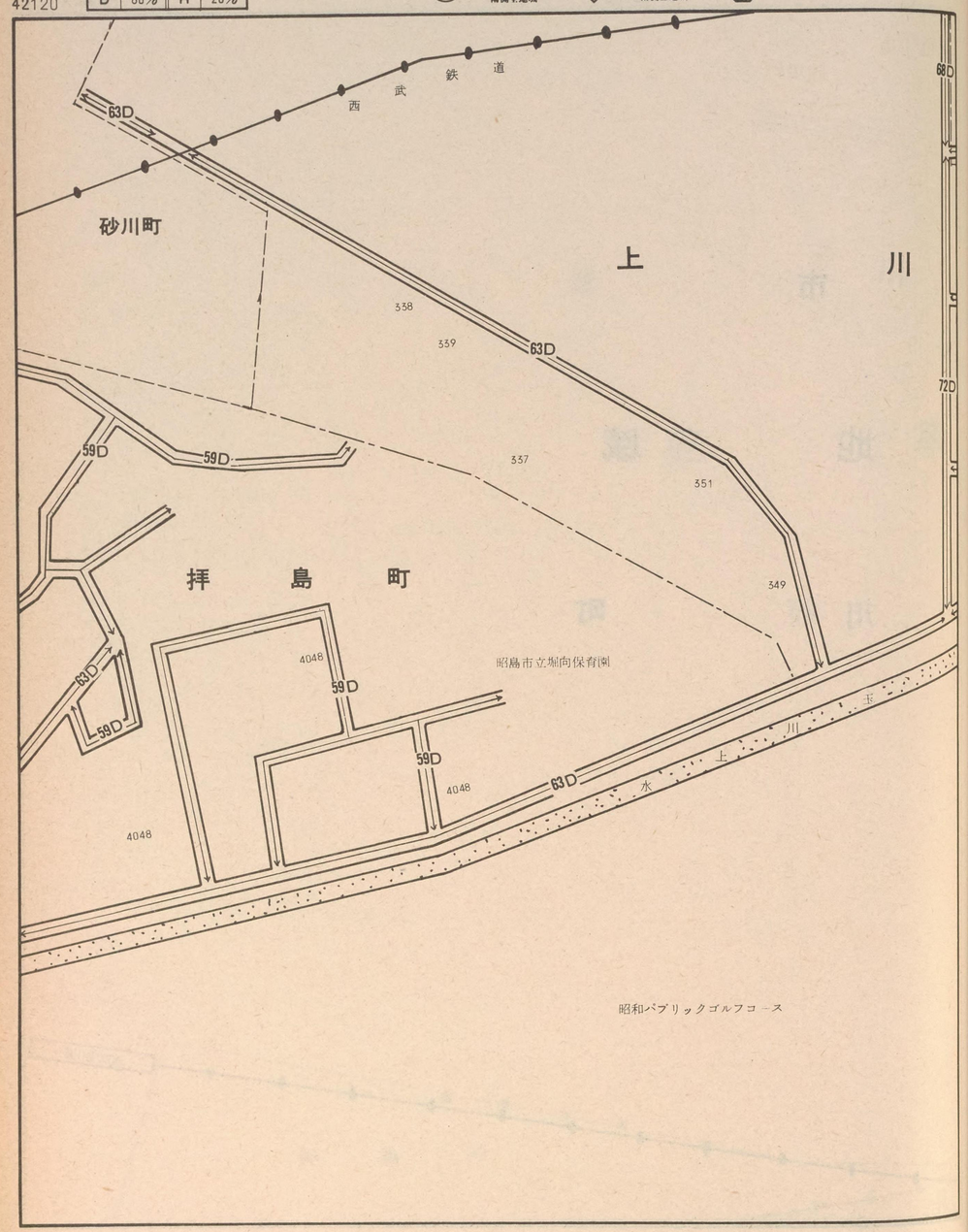

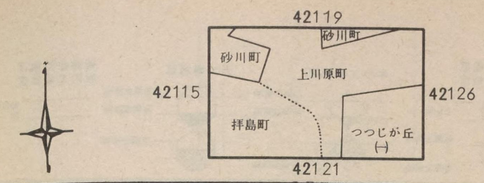

立川

42120

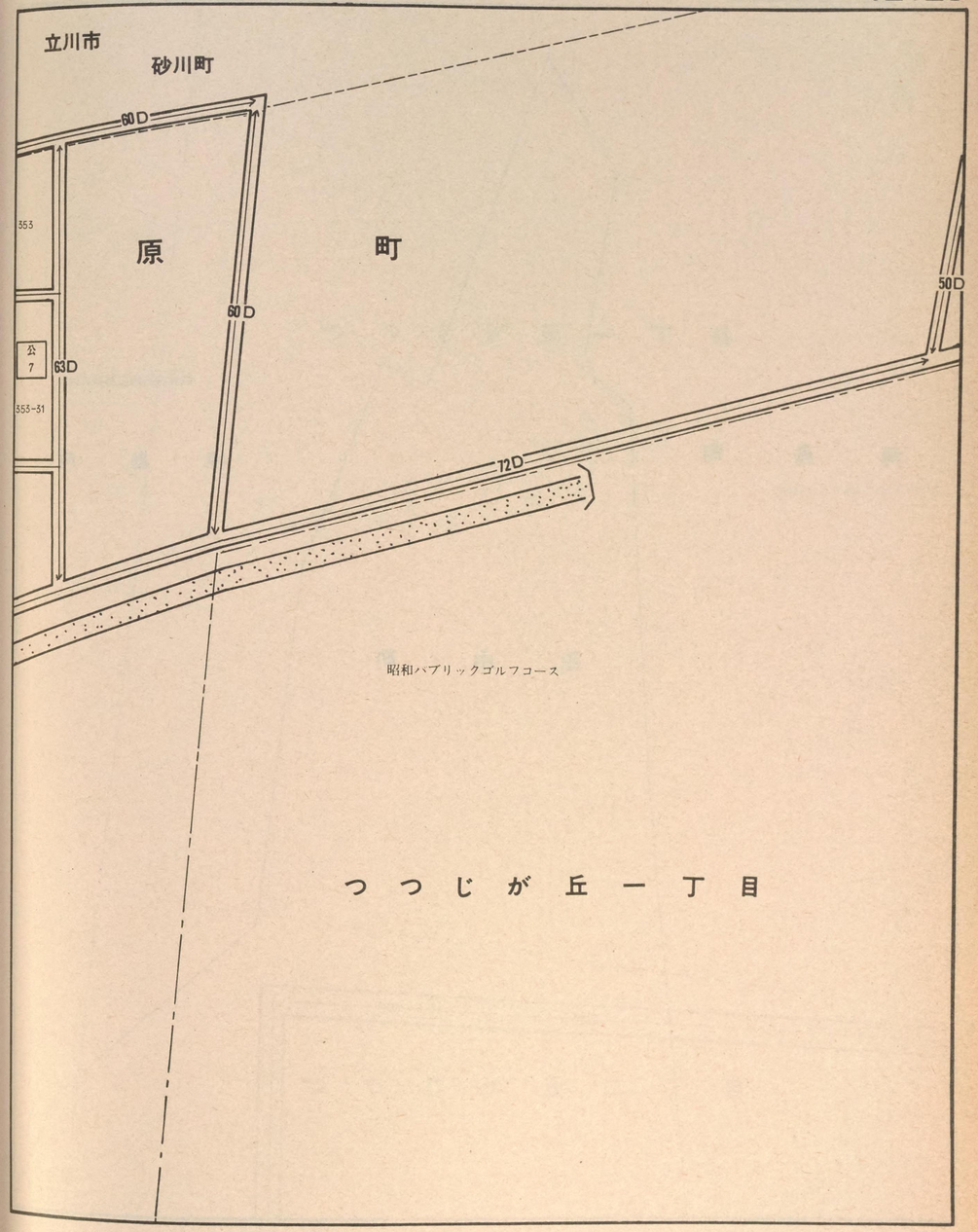

記号	借地権割合	記号	借地権割合
A	90%	E	50%
B	80%	F	40%
C	70%	G	30%
D	60%	H	20%

繁華街・高度商業地区
道路を中心として全地域
道路沿い

普通商業地区
併用住宅地区
全地域
北側道路沿い
南側全地域

中小工場地区
北側全地域
南側道路沿い
南側全地域

大工場地区
北側全地域
南側道路沿い
北側全地域

普通住宅地区
家内工場地区
無印は全地域

42121

拝　島　町

昭和飛行機工業株式会社

拝　島　町

田　中　町

42120
42116
田中町
拝島町
つつじが丘(一)
42127
(二)
42122

立　川

42121

つ　つ　じ　が　丘　一　丁　目

昭和パブリックゴルフコース

91D

つ　つ　じ　が　丘　二　丁　目

記号	借地権割合	記号	借地権割合
A	90%	E	50%
B	80%	F	40%
C	70%	G	30%
D	60%	H	20%

繁華街・高度商業地区
道路を中心として全地域
道路沿い

普通商業地区
併用住宅地区
全地域
北側道路沿い
南側全地域

中小工場地区
北側全地域
南側道路沿い
南側全地域

大工場地区
北側全地域
南側道路沿い
北側全地域

普通住宅地区
家内工場地区
無印は全地域

42122

田中町

大神町

昭和飛行機工業株式会社

神町

あきしまホーム

青梅線

150C
119C
92D
128C
90D
109D
155C
135C
90D
83D
83D
86D
83D

公 5-1

昭和町二丁目

昭和町一丁目

①
②
③
④
⑧
⑨
⑫
⑬
⑭

42121
42117
42128
42123

田中町
大神町
つつじが丘(一)
つつじが丘(二)
つつじが丘(三)
昭和町

立川

42122

つつじが丘二丁目

91D
91D
91D

つつじが丘三丁目

記号	借地権割合	記号	借地権割合
A	90%	E	50%
B	80%	F	40%
C	70%	G	30%
D	60%	H	20%

繁華街・高度商業地区
道路を中心として全地域
道路沿い

普通商業地区
併用住宅地区
全地域
北側道路沿い
南側全地域

中小工場地区
北側全地域
南側道路沿い
南側全地域

大工場地区
北側全地域
南側道路沿い
北側全地域

普通住宅地区
家内工場地区
無印は全地域

42123

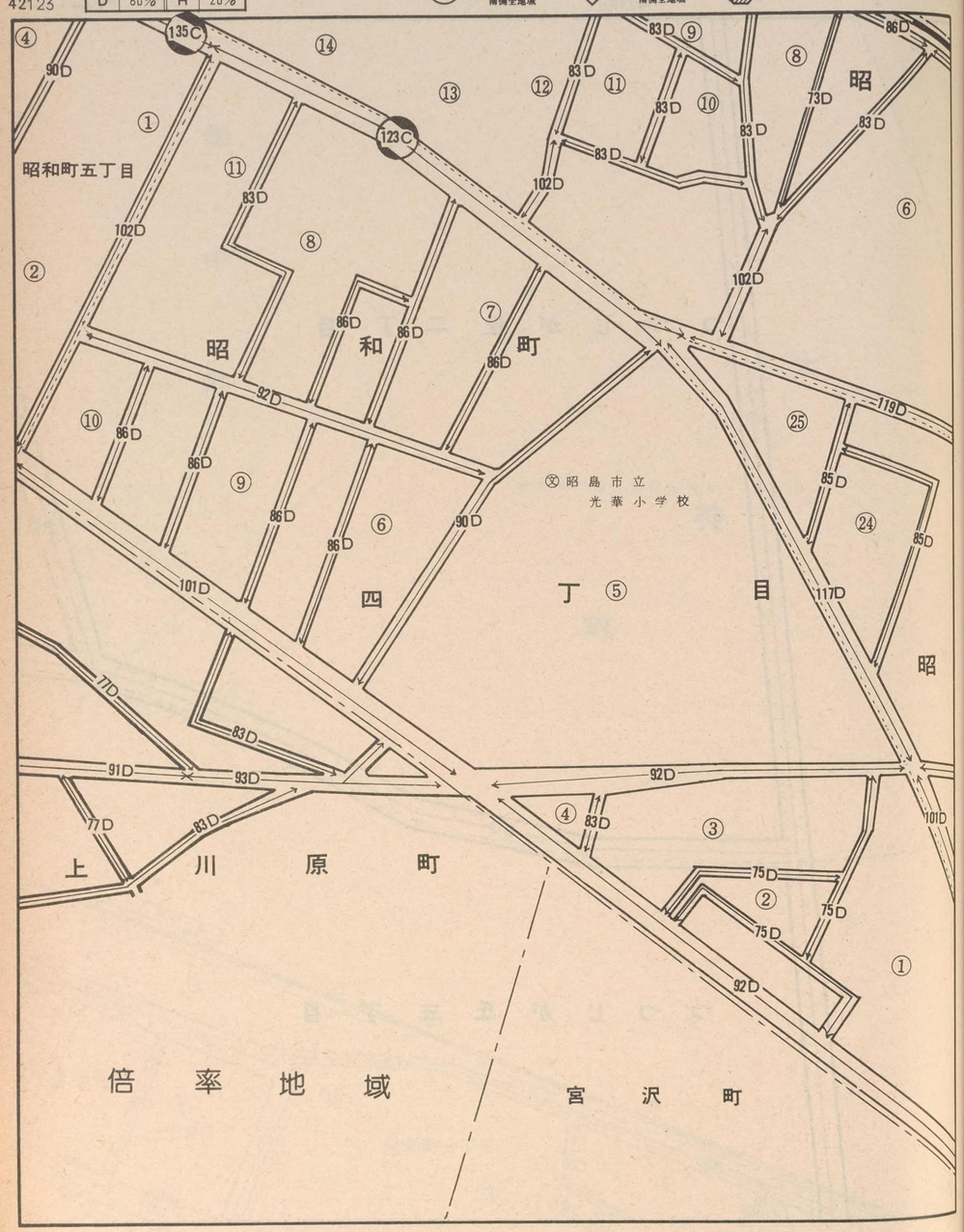

42122
42118
42129
42124

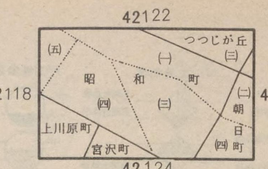

立　川

42123

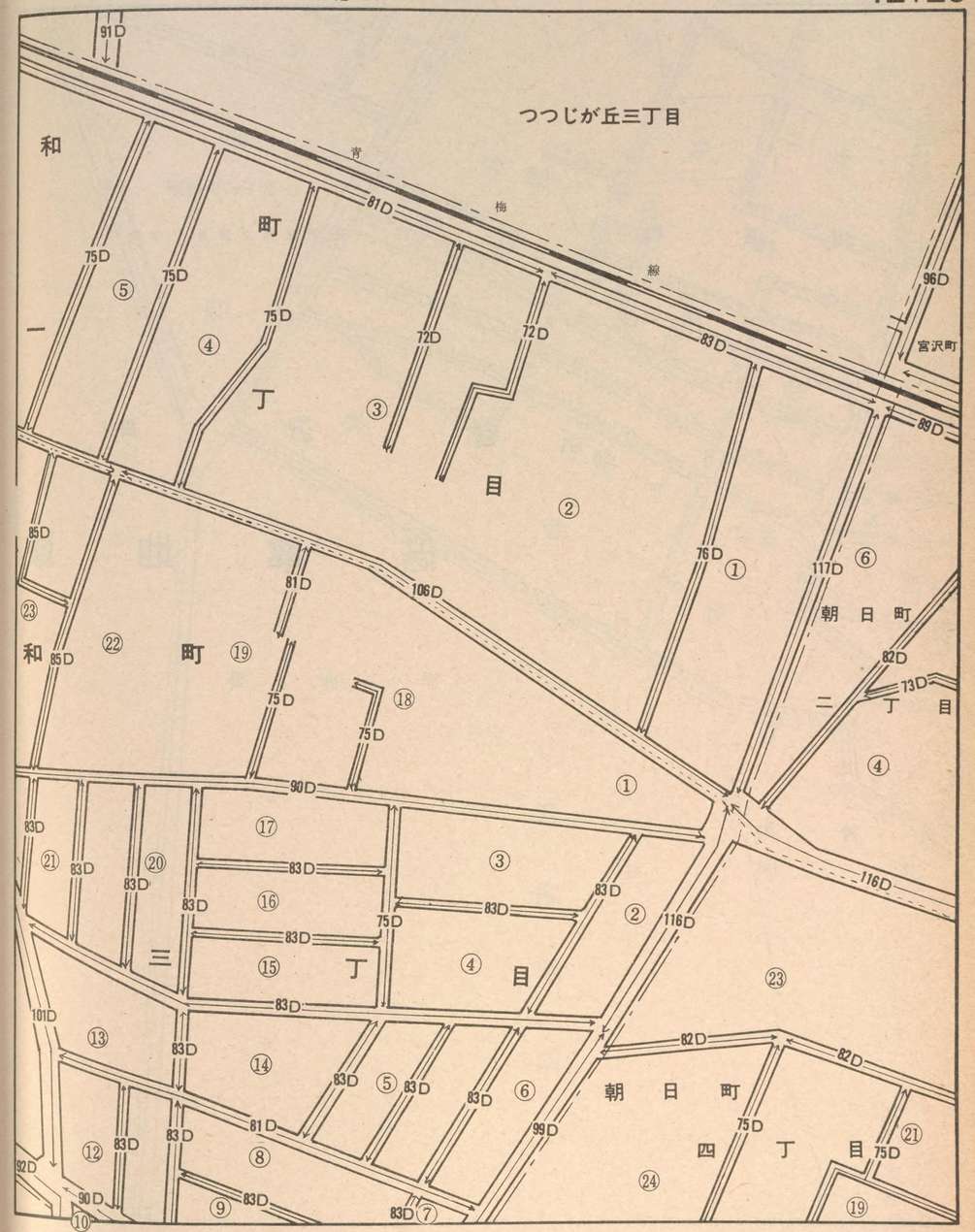

記号	借地権割合	記号	借地権割合
A	90%	E	50%
B	80%	F	40%
C	70%	G	30%
D	60%	H	20%

繁華街・高度商業地区
道路を中心として全域
道路沿い

普通商業地区
併用住宅地区
全地域
北側道路沿い
南側全地域

中小工場地区
北側全地域
南側道路沿い
南側全地域

大工場地区
北側全地域
南側道路沿い
北側全地域

普通住宅地区
家内工場地区
無印は全域

42124

上川原町

宮沢町

大神町

⊗昭島市立清泉中学校

倍率地域

42123

上川原町
昭和町(三)
朝日町(四)
宮沢町
築地町
大神町
中神町
42130

立川

42124

昭和町三丁目

朝日町四丁目

築地町

中神町

倍率地域

記号	借地権割合	記号	借地権割合
A	90%	E	50%
B	80%	F	40%
C	70%	G	30%
D	60%	H	20%

繁華街・高度商業地区
道路を中心として全地域
道路沿い

普通商業地区
併用住宅地区
全地域
北側道路沿い
南側全地域

中小工場地区
北側全地域
南側道路沿い
南側全地域

大工場地区
北側全地域
南側道路沿い
北側全地域

普通住宅地区
家内工場地区
無印は全地域

42125

立　川

砂　川

倍　率

拝島町 50D

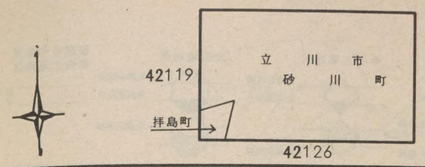

立　川

42125

市

町

地　域

西武拝島線

玉川上水

記号	借地権割合	記号	借地権割合
A	90%	E	50%
B	80%	F	40%
C	70%	G	30%
D	60%	H	20%

繁華街・高度商業地区
道路を中心として全地域
道路沿い

普通商業地区
併用住宅地区
全地域
北側道路沿い
南側全地域

中小工場地区
北側全地域
南側道路沿い
南側全地域

大工場地区
北側全地域
南側道路沿い
北側全地域

普通住宅地区
家内工場地区
無印は全地域

42126

立川市

砂　川　町

50D

松中橋

56D

拝

304
パスコ多摩工場

64D

86D

つつじが丘一丁目

橋本産業株式会社多摩工場

88D

曙製作所

67D

42125

砂　川　町

42120

つつじが丘一丁目

拝島町

大神町

宮沢町

42132

42127

立　川

42126

玉川上水

56D

砂　川　町

島

町

63D

291

300

63D

58D

58D

994

965

61D

59D

64D

55D

302

64D

大　神　町

83D

1009

994-9

64D

280

1018

55D

83D

1025

東一西東京青果株式会社

64D

宮沢町

記号	借地権割合	記号	借地権割合
A	90%	E	50%
B	80%	F	40%
C	70%	G	30%
D	60%	H	20%

繁華街・高度商業地区
道路を中心として全域
道路沿い

普通商業地区
併用住宅地区
全地域
北側道路沿い
南側全地域

中小工場地区
北側全地域
南側道路沿い
南側全地域

大工場地区
北側全地域
南側道路沿い
北側全地域

普通住宅地区
家内工場地区
無印は全域

42127

つつじが丘一丁目

昭島化学工業株式会社

926

大神

東洋電機株式会社

レナウン工業株式会社東京工場

三井銀行昭島総合運動工場

つつじが丘二丁目

88D 56D 67D 64D 64D 89D 87D 91D 91D

42126

42121 つつじが丘 (一) (二) 大神町 宮沢町 42133 中神町

42128

立川 42127

西東京青果市場

83D 64D 59D 64D 64D 67D 67D 87D

三多摩綜合食品卸売市場

町

70D

公ア一

大塚工機㈱東京工場

レナウン工業㈱東京工場

531

宮沢町

554 563 562 68D 65D 65D

日産ディーゼル
東都販売株式会社西武営業所

株式会社保谷硝子昭和工場

日本航空電子KK

中神町

記号	借地権割合	記号	借地権割合
A	90%	E	50%
B	80%	F	40%
C	70%	G	30%
D	60%	H	20%

繁華街・高度商業地区
連路を中心として全地域
連路沿い

普通商業地区
併用住宅地区
全地域
北側道路沿い
南側全地域

中小工場地区
北側全地域
南側道路沿い
南側全地域

大工場地区
北側全地域
南側道路沿い
北側全地域

普通住宅地区
家内工場地区
無印は全地域

42128

大神町

三井銀行昭島総合運動工場

つつじが丘二丁目

野球場

野球場

宮

小菊幼稚園

沢

フォスター電機株式会社昭島工場

昭洋工業株式会社

つつじが丘

三丁目

公 7-2

91D 70D 64D 82D 74D 76D 71D 88D 90D 89D 72D 92D 85D 94D 96D

496 512 1140 1136 427 472-6

42127

42122 42134

42129

(一) つつじが丘 (三)

大神町 宮沢町 中神町

立川

42128

富士食糧工業株式会社

株式会社保谷硝子昭和工場

日本電子株式会社昭島製作所

町

神

町

フランスベッド㈱東京工場

65D 70D 59D 64D 82D 71D 85D 67D 91D 76D 78D 102D 96D 74D 72D 66D 92D

515 526 519 1148 1153 1146 1160

記号	借地権割合	記号	借地権割合
A	90%	E	50%
B	80%	F	40%
C	70%	G	30%
D	60%	H	20%

繁華街・高度商業地区
道路を中心として全地域
道路沿い

普通商業地区
併用住宅地区
全地域
北側道路沿い
南側全地域

中小工場地区
北側全地域
南側道路沿い
南側全地域

大工場地区
北側全地域
南側道路沿い
北側全地域

普通住宅地区
家内工場地区
無印は全地域

42129

つつじが丘三丁目

宮沢町

朝日町

二丁目

一丁目

三丁目

四丁目

朝日町

朝日町

中神町

立川

玉川町

二丁目

三丁目

基5-2

基6

なかがみ

JR八高線

42128

42123

42135

42130

うつじが丘(三)

宮沢町

中神町

(二)

朝日町

(一)

(四)

(三)

(二)玉川町

記号	借地権割合	記号	借地権割合
A	90%	E	50%
B	80%	F	40%
C	70%	G	30%
D	60%	H	20%

繁華街・高度商業地区
道路を中心として全地域
道路沿い

普通商業地区
併用住宅地区
全地域
北側道路沿い
南側全地域

中小工場地区
北側全地域
南側道路沿い
南側全地域

大工場地区
北側全地域
南側道路沿い
北側全地域

普通住宅地区
家内工場地区
無印は全地域

42130

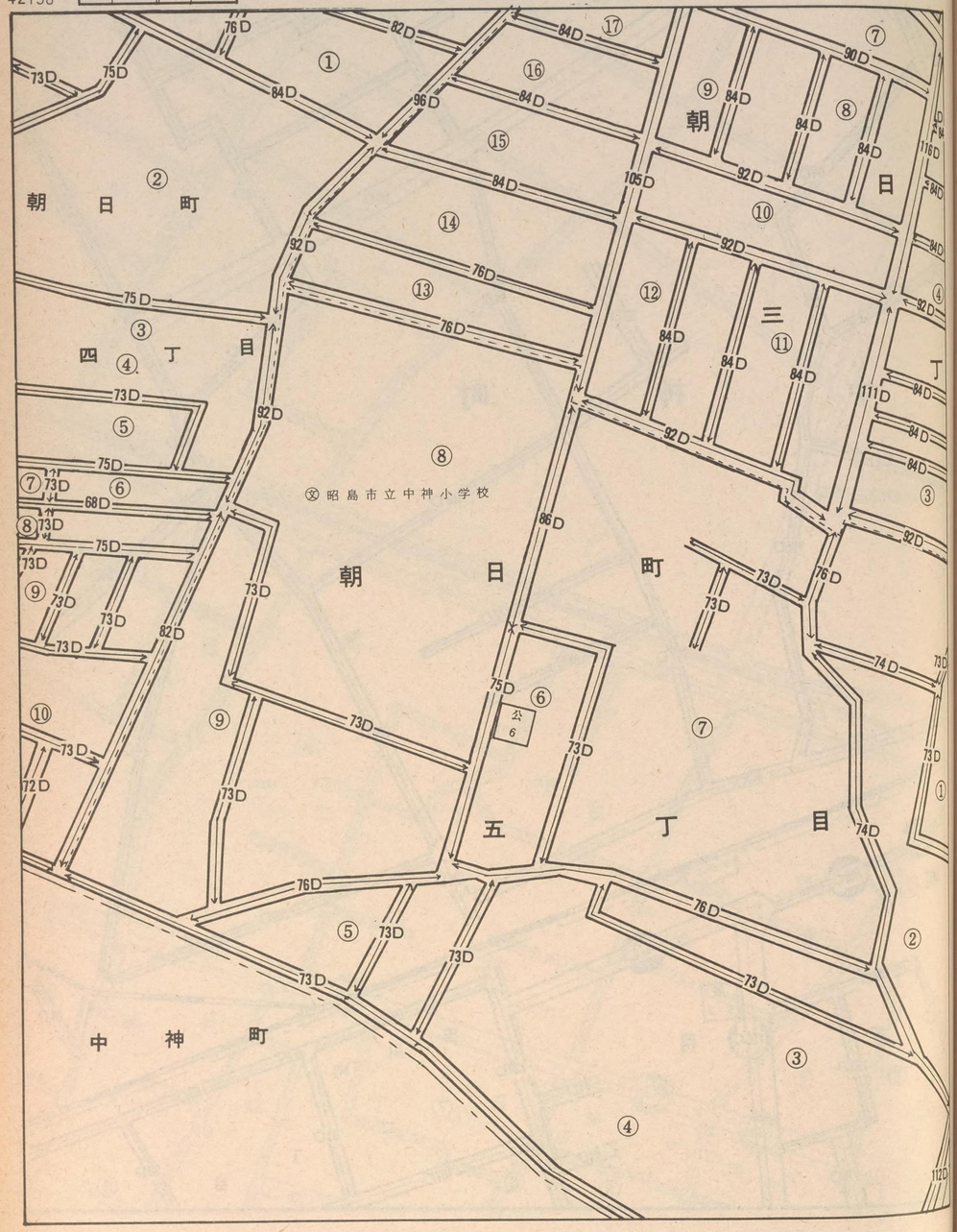

42129
42124
42136
42131

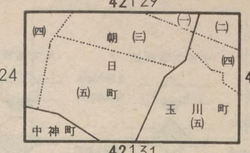

立川

42130

記号	借地権割合	記号	借地権割合
A	90%	E	50%
B	80%	F	40%
C	70%	G	30%
D	60%	H	20%

繁華街・高度商業地区
道路を中心として全地域
道路沿い

普通商業地区
併用住宅地区
全地域
北側道路沿い
南側全地域

中小工場地区
北側全地域
南側道路沿い
南側全地域

大工場地区
北側全地域
南側道路沿い
北側全地域

普通住宅地区
家内工場地区
無印は全域

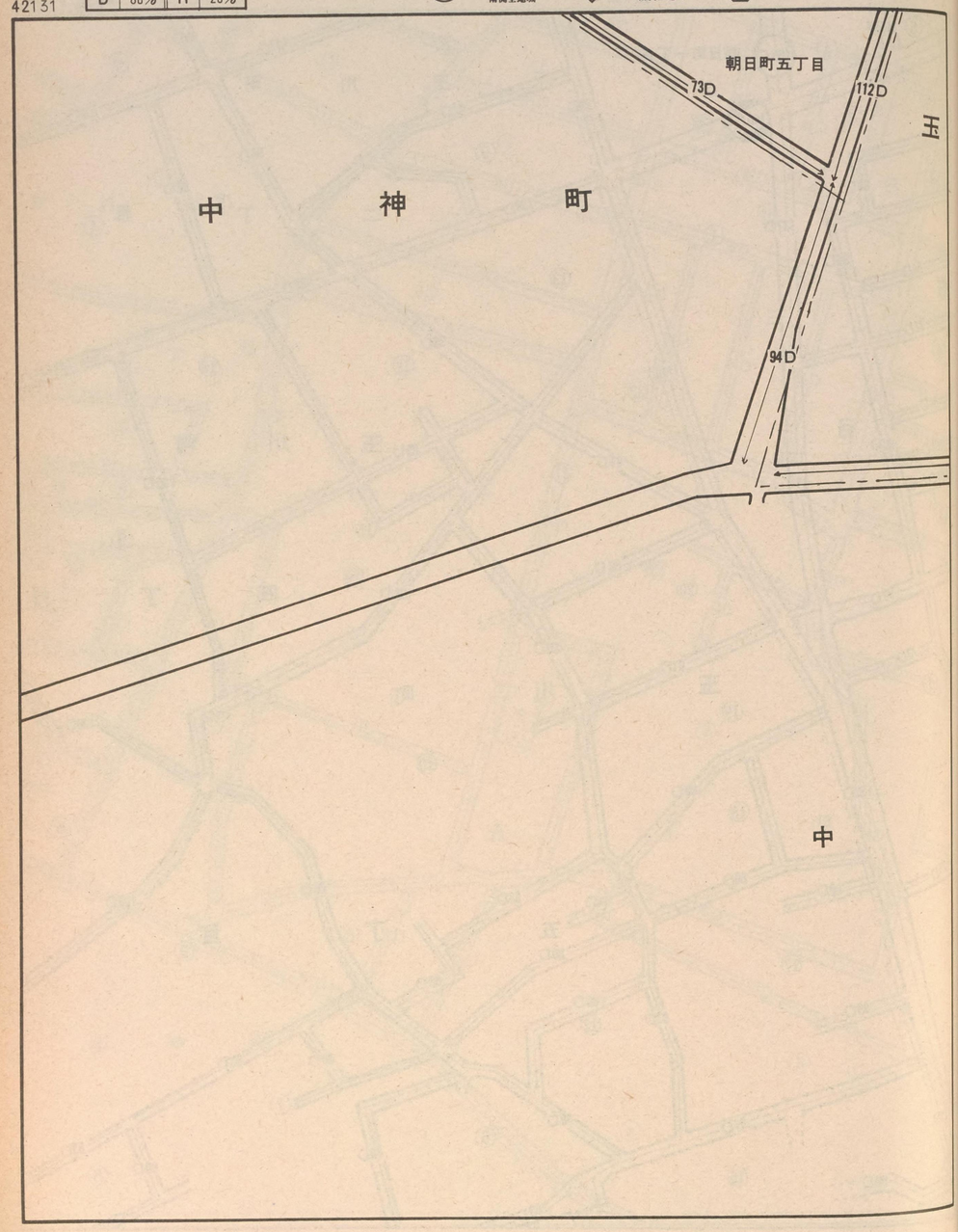

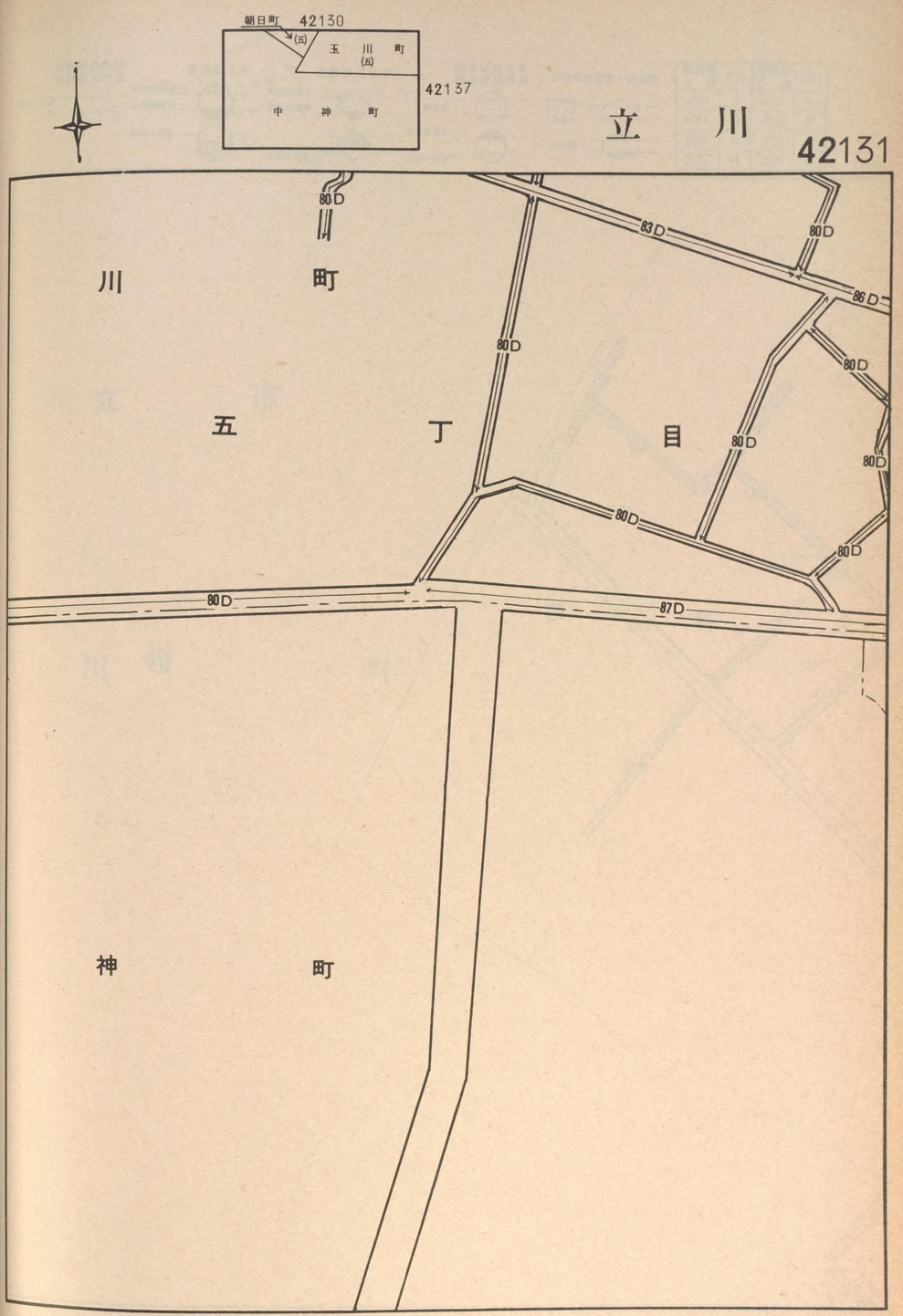

記号	借地権割合	記号	借地権割合
A	90%	E	50%
B	80%	F	40%
C	70%	G	30%
D	60%	H	20%

繁華街・高度商業地区
道路を中心として全地域
道路沿い

普通商業地区
併用住宅地区
全地域
北側道路沿い
南側全地域

中小工場地区
北側全地域
南側道路沿い
南側全地域

大工場地区
北側全地域
南側道路沿い
北側全地域

普通住宅地区
家内工場地区
無印は全地域

42132

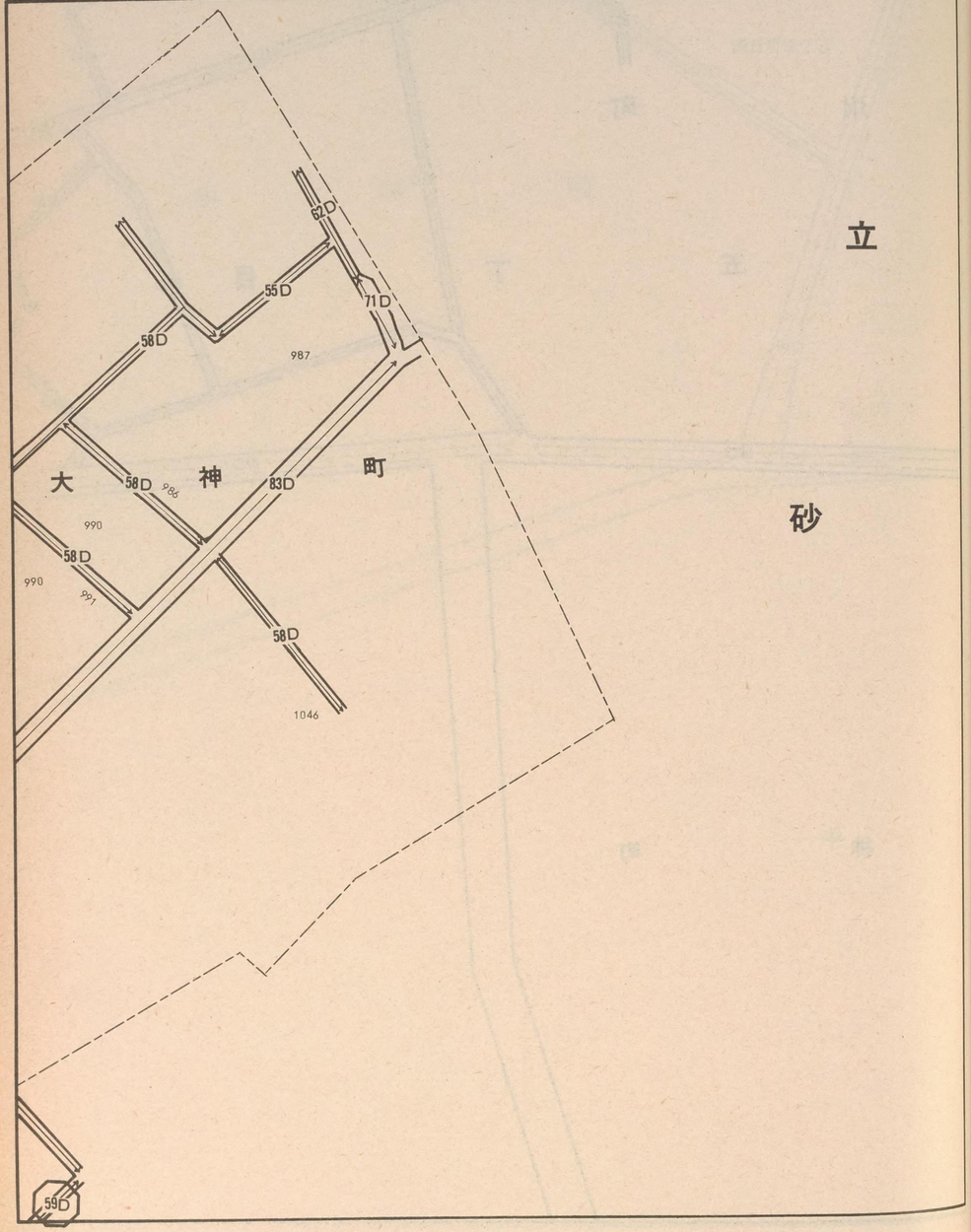



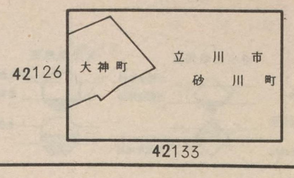

立　川

42132

川　市

㊏ 立川市立立川第５中学校

川　町

記号	借地権割合	記号	借地権割合
A	90%	E	50%
B	80%	F	40%
C	70%	G	30%
D	60%	H	20%

繁華街・高度商業地区
- 道路を中心として全地域
- 道路沿い

普通商業地区 併用住宅地区
- 全地域
- 北側道路沿い
- 南側全地域

中小工場地区
- 北側全地域
- 南側道路沿い
- 南側全地域

大工場地区
- 北側全地域
- 南側道路沿い
- 北側全地域

普通住宅地区 家内工場地区
- 無印は全地域

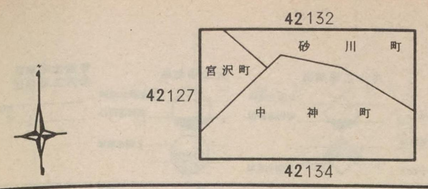

立 川 42133

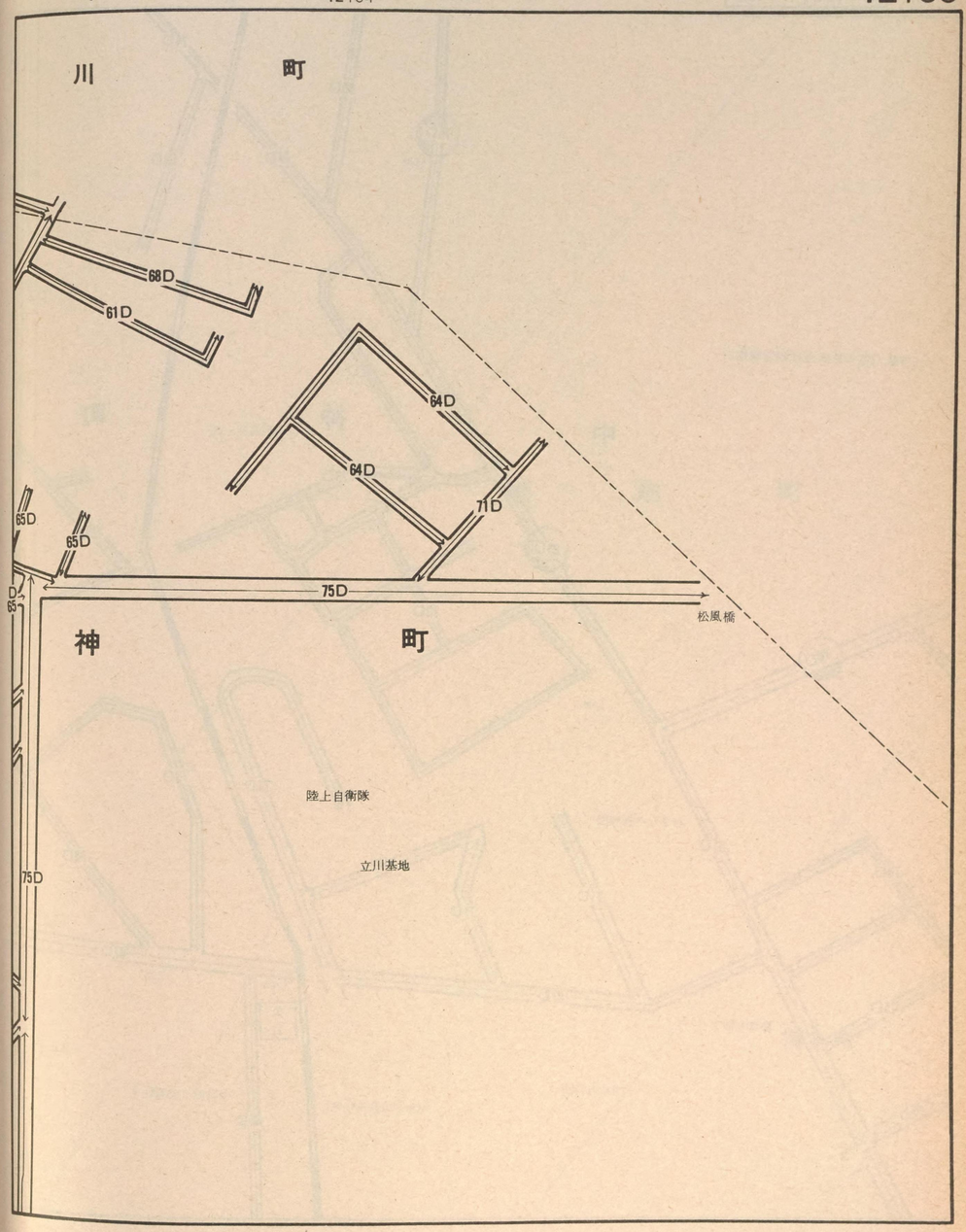

記号	借地権割合	記号	借地権割合
A	90%	E	50%
B	80%	F	40%
C	70%	G	30%
D	60%	H	20%

繁華街・高度商業地区
道路を中心として全地域
道路沿い

普通商業地区
併用住宅地区
全地域
北側道路沿い
南側全地域

中小工場地区
北側全地域
南側道路沿い
南側全地域

大工場地区
北側全地域
南側道路沿い
北側全地域

普通住宅地区
家内工場地区
無印は全地域

42134

日本航空電子株式会社昭島製作所

中神町

74D
68D
75D
74D
68D
67D
73D
81D
73D
70D
71D
73D
91D
75D
71D
71D
74D
80D
87D
75D
87D
78D
85D

1369
1295
1284
公
11
1282

むさしの保育園
都営中神アパート
団地内公園
昭和市公務員住宅
中神第二都営住宅
変圧所

1918
1315
1915

42133
42128
42135
中神町
築地町
福島町

立川 42134

76D
80D
88D

陸上自衛隊
立川基地

築地町
福島町

記号	借地権割合	記号	借地権割合
A	90%	E	50%
B	80%	F	40%
C	70%	G	30%
D	60%	H	20%

繁華街・高度商業地区
道路を中心として全地域
道路沿い

普通商業地区
併用住宅地区
全地域
北側道路沿い
南側全地域

中小工場地区
北側全地域
南側道路沿い
南側全地域

大工場地区
北側全地域
南側道路沿い
北側全地域

普通住宅地区
家内工場地区
無印は全地域

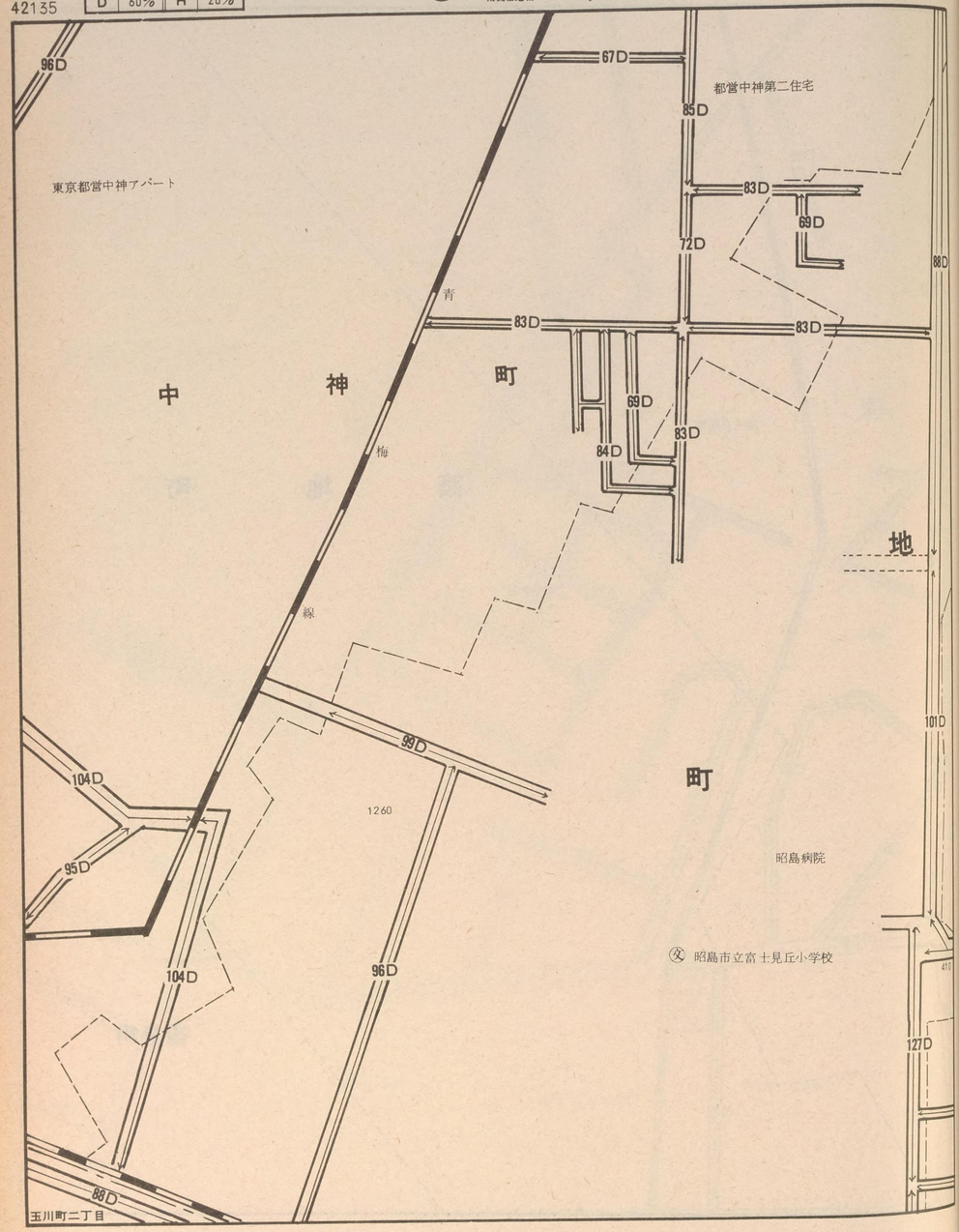

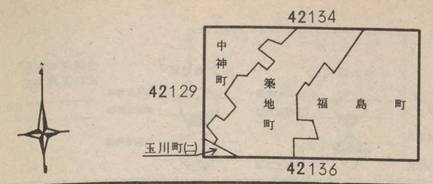

立川 42135

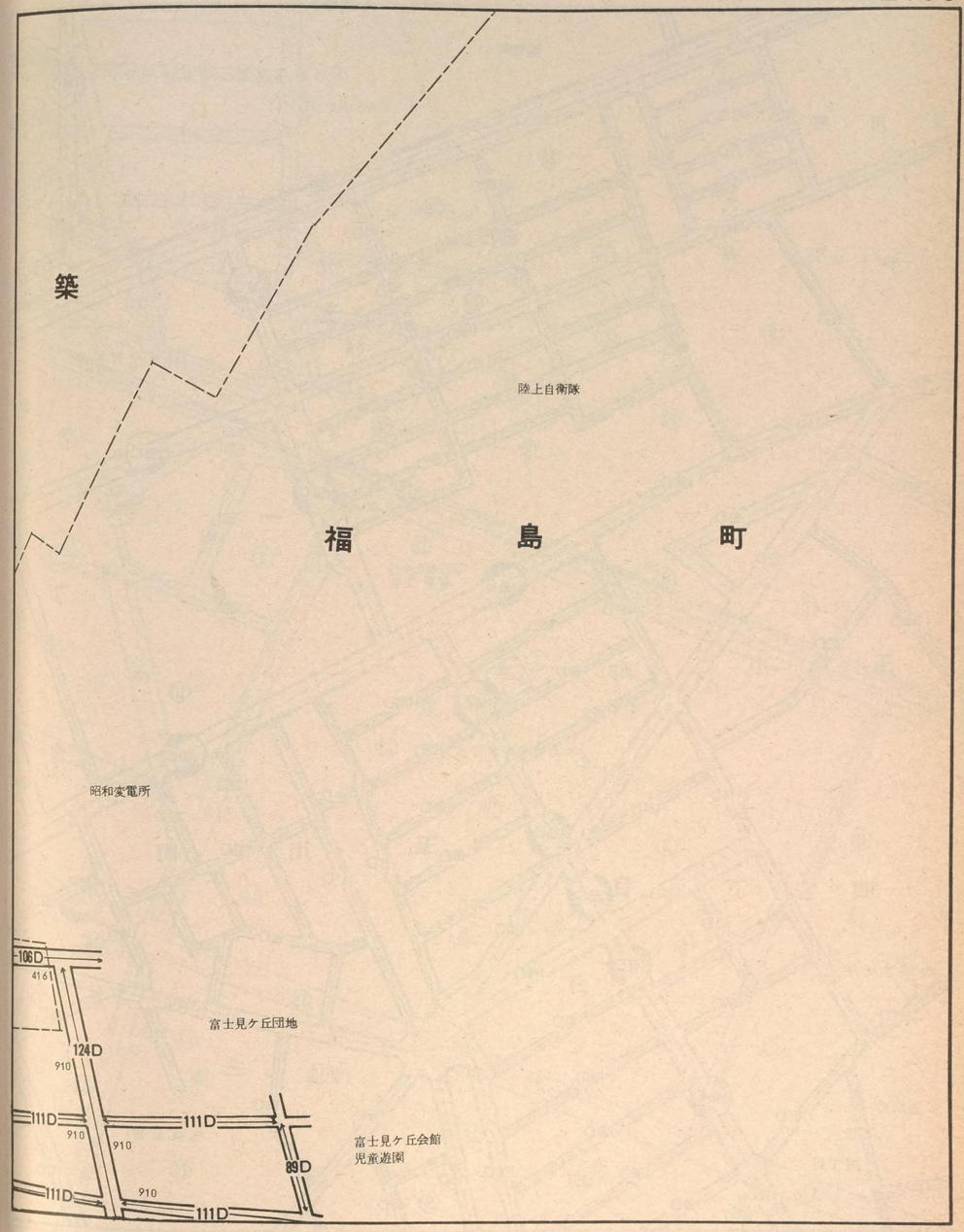

記号	借地権割合	記号	借地権割合
A	90%	E	50%
B	80%	F	40%
C	70%	G	30%
D	60%	H	20%

繁華街・高度商業地区
道路を中心として全地域
道路沿い

普通商業地区
併用住宅地区
全地域
北側道路沿い
南側全地域

中小工場地区
北側全地域
南側道路沿い
南側全地域

大工場地区
北側全地域
南側道路沿い
北側全地域

普通住宅地区
家内工場地区
無印は全地域

42136

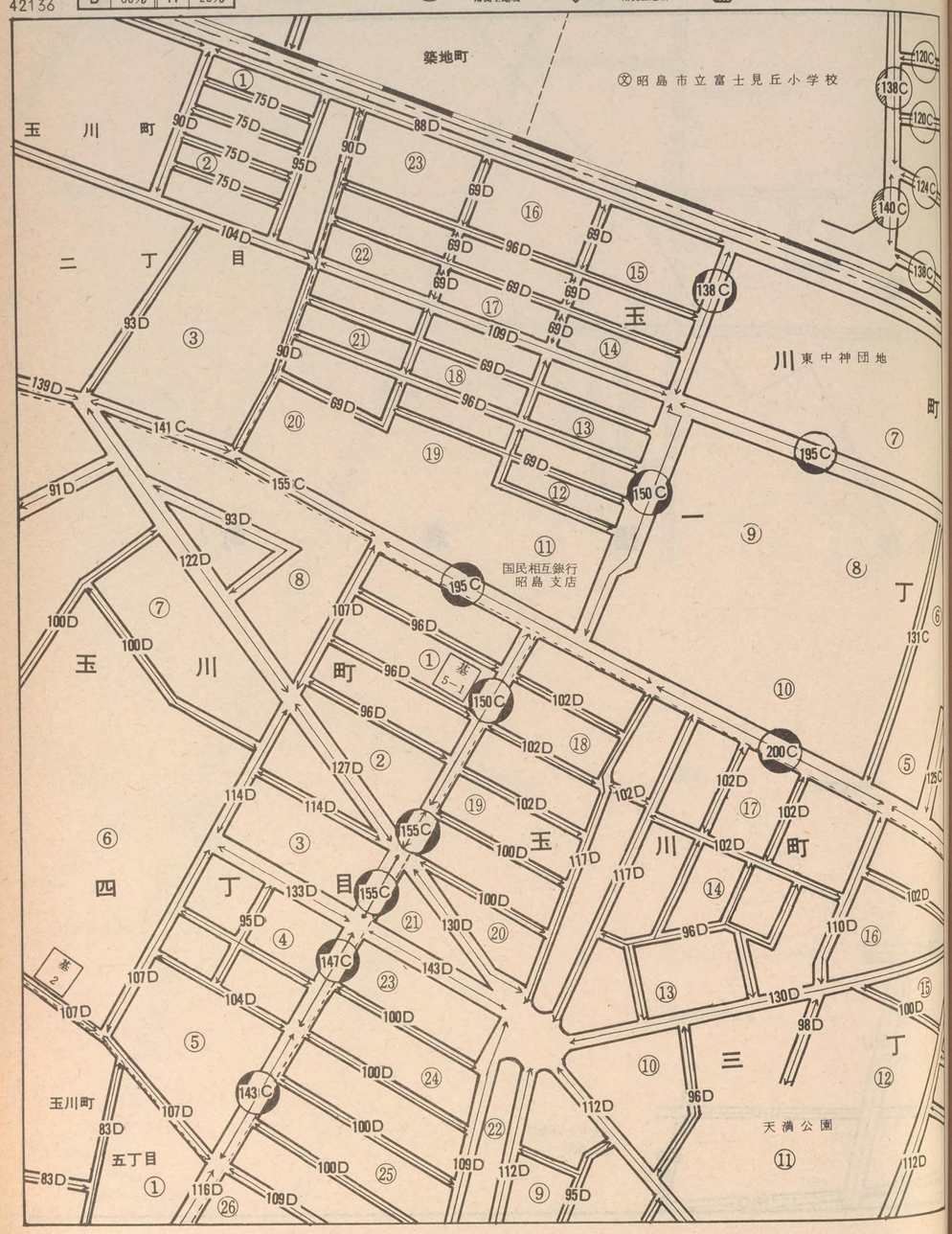

42135
42130
42138
42137

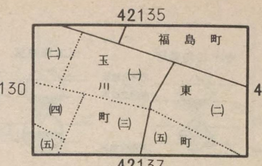

立川 42136

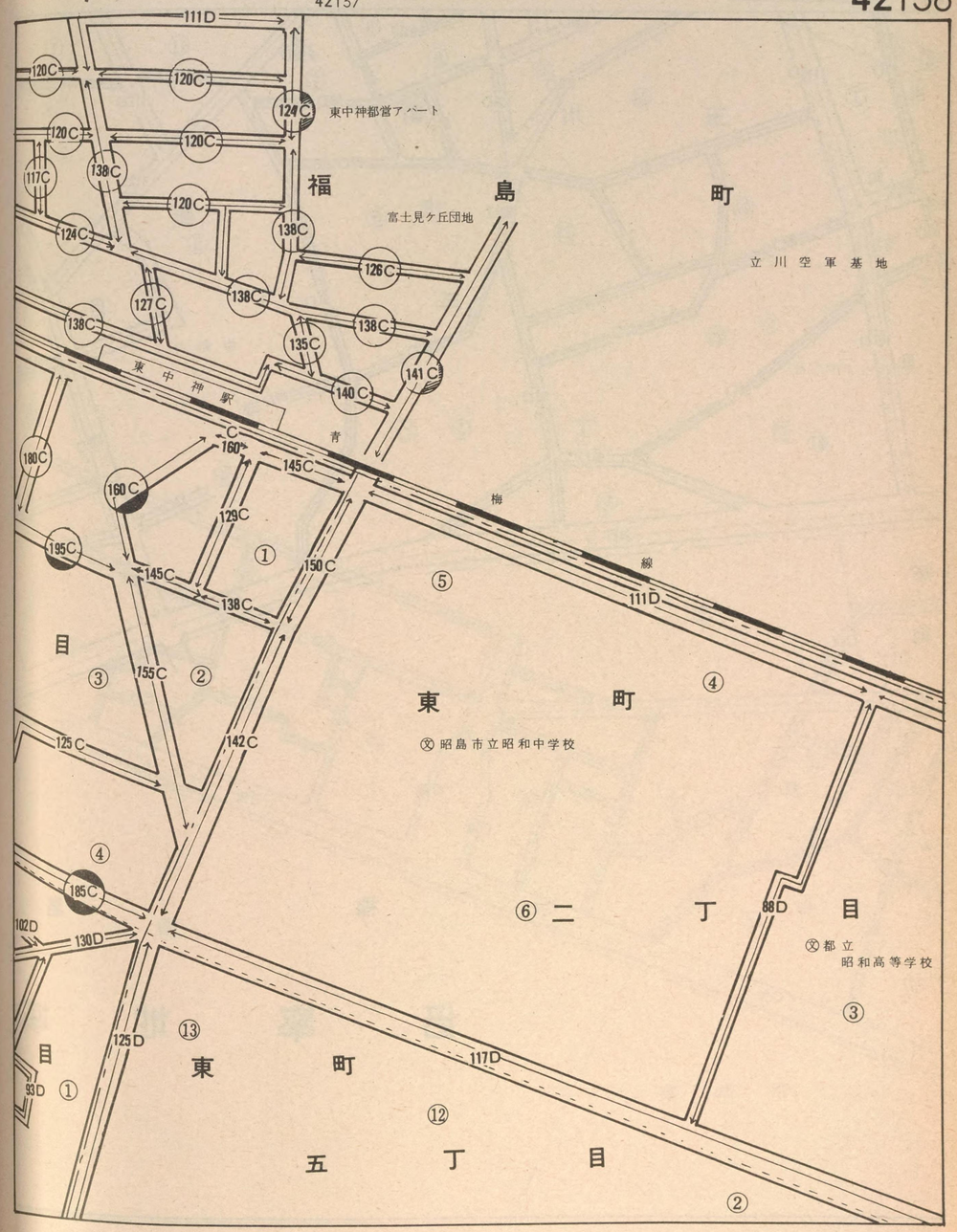

記号	借地権割合	記号	借地権割合
A	90%	E	50%
B	80%	F	40%
C	70%	G	30%
D	60%	H	20%

繁華街・高度商業地区
道路を中心として全地域
道路沿い

普通商業地区 併用住宅地区
全地域
北側道路沿い
南側全地域

中小工場地区
北側全地域
南側道路沿い
南側全地域

大工場地区
北側全地域
南側道路沿い
北側全地域

普通住宅地区 家内工場地区
無印は全地域

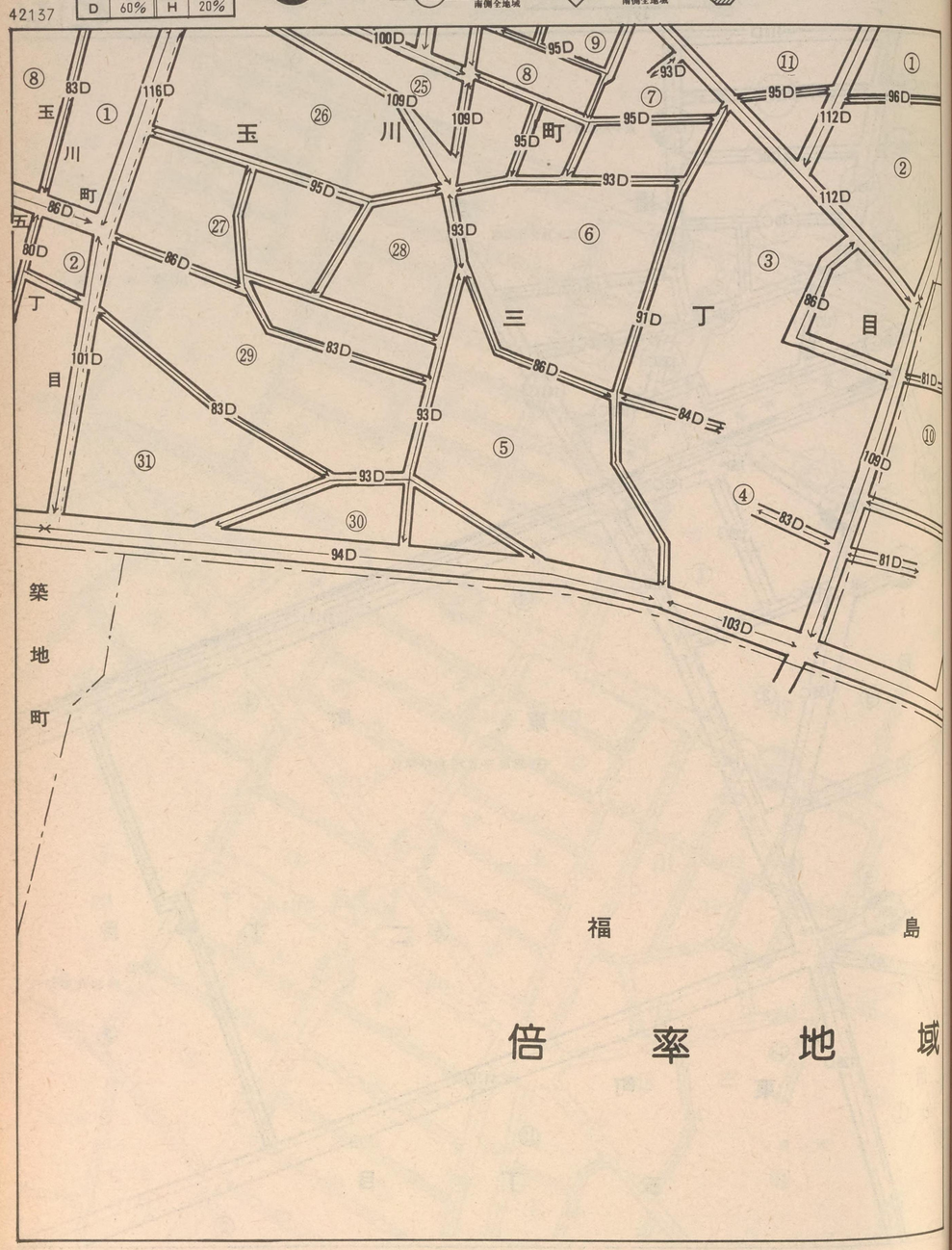

倍率地域

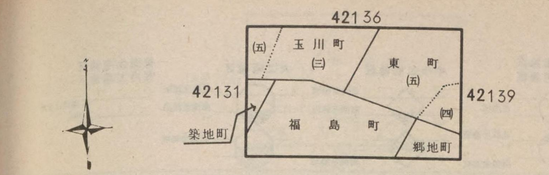

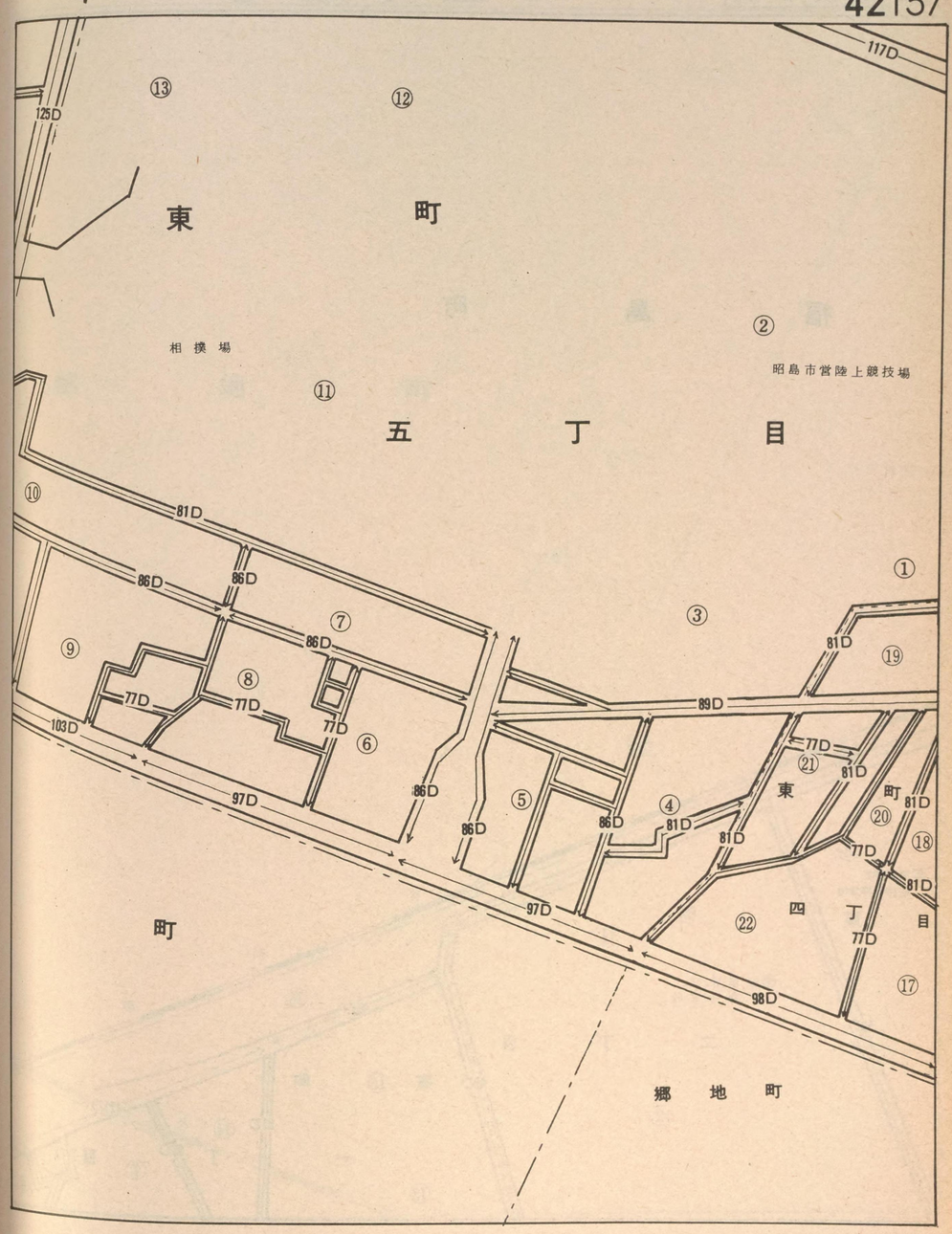

記号	借地権割合	記号	借地権割合
A	90%	E	50%
B	80%	F	40%
C	70%	G	30%
D	60%	H	20%

繁華街・高度商業地区
道路を中心として全地域
道路沿い

普通商業地区
併用住宅地区
全地域
北側道路沿い
南側全地域

中小工場地区
北側全地域
南側道路沿い
南側全地域

大工場地区
北側全地域
南側道路沿い
北側全地域

普通住宅地区
家内工場地区
無印は全地域

42138

福　島　町

93D
93D
88D
95D
88D
81D
85D
77D
121D
青梅線
西立川駅

③
㊏東京都立
昭和高等学校
東町
①
㊏昭島市立
東小学校
二丁目
②
⑯
東町
⑮
一丁目
⑭
⑦
⑬
⑥
⑥

42136
42139

立　川

42138

郷　地　町

緑　町

立川空軍基地

記号	借地権割合	記号	借地権割合
A	90%	E	50%
B	80%	F	40%
C	70%	G	30%
D	60%	H	20%

繁華街・高度商業地区
道路を中心として全地域
道路沿い

普通商業地区
併用住宅地区
全地域
北側道路沿い
南側全地域

中小工場地区
北側全地域
南側道路沿い
南側全地域

大工場地区
北側全地域
南側道路沿い
北側全地域

普通住宅地区
家内工場地区
無印は全地域

42139

東町二丁目
東町五丁目
東一丁目
東二丁目
東三丁目
東四丁目
東町
一丁目
二丁目
三丁目
四丁目
五丁目
六丁目
七丁目
町
公1
公8
ⓧ東京都立商科短期大学
郷地町

42138
42137
42140
緑町
富士見町
郷地町

立川 42139

緑町
富士見町
一丁目
二丁目
三丁目
東一丁目
東二丁目
東三丁目
四丁目
五丁目
六丁目
七丁目
町
青梅線
東京都農業試験場
富士見町
三丁目

記号	借地権割合	記号	借地権割合
A	90%	E	50%
B	80%	F	40%
C	70%	G	30%
D	60%	H	20%

繁華街・高度商業地区
道路を中心として全地域
道路沿い

普通商業地区 併用住宅地区
全地域
北側道路沿い
南側全地域

中小工場地区
北側全地域
南側道路沿い
南側全地域

大工場地区
北側全地域
南側道路沿い
北側全地域

普通住宅地区 家内工場地区
無印は全地域

42140

東町三丁目

94D

73D

郷　地　町

立　川　市

富　士　見　町

42139

東町

郷地町

立川市
富士見町

立　川

42140

記号	借地権割合	記号	借地権割合
A	90%	E	50%
B	80%	F	40%
C	70%	G	30%
D	60%	H	20%

繁華街・高度商業地区
道路を中心として全地域
道路沿い

普通商業地区
併用住宅地区
全地域
北側道路沿い
南側全地域

中小工場地区
北側全地域
南側道路沿い
南側全地域

大工場地区
北側全地域
南側道路沿い
北側全地域

普通住宅地区
家内工場地区
無印は全地域

42141

立野一丁目

中央四

東大和

立野三丁目

123D

965 ② 965-100 965-161 ① 965-148 965-131 ⑱

95D ③ 965-101 1089 ⑦ 965-110-115 ⑧ ⑨ ⑩ 965-131 ⑪ -139 ⑫ 965-146 ⑲

④ ⑤ 1090 ⑥ 1091 -37 1096 -36 南 街 16丁目 ⑮ 965-67 公1 965-64

⑰ ⑱ 1096 -44 965 ㉖ 965-49

光正団地公園

三丁目 ㉒ 965-41 ㉗ 27-3

⑳ 21-12 ㉑ 22-12 ㉓ 1400 ㉔ 24-6 1400 ㉕ 28-1 965-24 ㉘ ㉙

19-6 19-7 18-6 18-7 17-6 17-7 16-6 16-7 1241 ㉜

㊲ ㊱ ㉟ ㉞ ㉝ ㉛

111D 112D 100D 97D 89D

42142 42145

(一) 中央(四) (二) (一)

立野(三) 南(三) 街(二)

立川

42141

中央一丁目

中央二丁目

丁目

市

121D

1029 85D ⑰ 81D ⑯ 74D 1065 74D ⑮ ⑪ 1147

1068 1072 ① 南街 1097 93D

⑫ 一丁目 大和病院 150C

23 1079 85D ㉔ 1079 87D ㉒ 89D ⑩ 81D ② 1170

⑭ 74D 1068 ⑫ ⑬ 74D ⑧ 1081 74D

㉑ 南街 94D ⑨ ㉜ 94D ③ モービル石油 多摩大和給油所 ⑬

㉕ 94D ⑥ 104D 1170

㉛ 高橋マンション 二丁目 ⑦ ㉝ ㉞ 1189 ④ 81D ⑱ 99D

㉖ ㉚ ㉟ 75D ⑤ 75D 120D ㊽ 99D 1170

㉗ 100D ㉙ 87D ㊳ 1280 ㊼ 106D 駐車場 ㉓ 101D

㊴ 87D ㊲ 75D ㊹ ㊺ ㊻ 91D ㊾ ㉖ 101D

㉘ 94D ㊱ ㊸ 94D ㊿ 155C ㉗ 96D

85D ㊵ 1222 127D ㊷ 94D ㊶ 1224 1209 1211 ㊽ 91D ㊿ 95D

89D ㉚ 1249 110D 交 東大和市立第二中学校 ㊿ 106D 1225 ㊷ 89D 1211 ㊽ 91D ㊻ 95D

㊷ 1226 ㊶ 1211 ㊿ 91D ㊼ 91D ㊻

㊽ 91D ㊼ 91D ㊻

記号	借地権割合	記号	借地権割合
A	90%	E	50%
B	80%	F	40%
C	70%	G	30%
D	60%	H	20%

繁華街・高度商業地区
道路を中心として全地域
道路沿い

普通商業地区
併用住宅地区
全地域
北側道路沿い
南側全地域

中小工場地区
北側全地域
南側道路沿い
南側全地域

大工場地区
北側全地域
南側道路沿い
北側全地域

普通住宅地区
家内工場地区
無印は全地域

42142

立野三丁目

日本繊維化工株式会社東京工場

駐車場

南街

東大和丸山台住宅

忠実屋

忠実屋専用駐車場

大和丸山台住宅

桜が丘二丁目

ゼノア株式会社

42141
42146
42143

立川

42142

東大和市立第二中学校

東大和市立第二小学校

大日本土木機械課東大和倉庫

和市

南二丁目街

南街診療所

老人福祉館 東大和市

公民館 東大和市立

基3

記号	借地権割合	記号	借地権割合
A	90%	E	50%
B	80%	F	40%
C	70%	G	30%
D	60%	H	20%

繁華街・高度商業地区
道路を中心として全地域
道路沿い

普通商業地区
併用住宅地区
全地域
北側道路沿い
南側全地域

中小工場地区
北側全地域
南側道路沿い
南側全地域

大工場地区
北側全地域
南側道路沿い
北側全地域

普通住宅地区
家内工場地区
無印は全地域

42143

桜　が　丘　二　丁　目

東　大

桜　が　丘

三　丁

米空軍基地

大和ハウス

幸　町　六　丁　目

42142

(二)　(六)　南街(五)

東　大　和　市　42147

桜　が　丘

(三)　(一)

立川市

東村山署管内

立　川　42143

南街六丁目

1,574

97　108D　82　108D　83　108D　84　85　86

南街　五丁目　108D　112D

150D

安田火災海上保険ＫＫ
青梅橋　青雲寮

安田火災海上総合運動所

桜　が　丘

一　丁　目

和　市

目

西武鉄道拝島線

東村山署管内

記号	借地権割合	記号	借地権割合
A	90%	E	50%
B	80%	F	40%
C	70%	G	30%
D	60%	H	20%

繁華街・高度商業地区
道路を中心として全地域
道路沿い

普通商業地区
併用住宅地区
全地域
北側道路沿い
南側全地域

中小工場地区
北側全地域
南側道路沿い
南側全地域

大工場地区
北側全地域
南側道路沿い
北側全地域

普通住宅地区
家内工場地区
無印は全地域

42144

高木三

東大

倍率中

地域

122C
512
511
470
②
東京日産モーター東大和営業所
101D
516
①
④
505
474
③
527
⑤
央
528
527
⑦
498
111D
477
仲
479
⑥
483
530
一⑧丁目
493
⑩
489
四
⑫
671
533
⑪
⑫
487
628
630
632
669
⑯
666
⑰
623
⑭
625
⑬

42148
高木(三)
狭山(五)
中央(一)
仲(四)
原(三)
(二)
42145

立川 42144

㊏ 東大和市立第4小学校

丁目
狭山五丁目
和市

122C
468
①
1685
1700
108D
442
466
③
445
⑤
463
原
449
102D
1690
北多摩西部消防署
東大和出張所
②
1703
1744
1695
仲原
1742
453
⑧
456
三丁目
1714
⑥
720
丁目
⑨
⑬
1737
二丁目
1736
1718
1734
1735
717
⑭
公10
743
⑫
1861
⑨
715
727
741
1725
1863
⑩

記号	借地権割合	記号	借地権割合
A	90%	E	50%
B	80%	F	40%
C	70%	G	30%
D	60%	H	20%

繁華街・高度商業地区
道路を中心として全地域
道路沿い

普通商業地区
併用住宅地区
全地域
北側道路沿い
南側全地域

中小工場地区
北側全地域
南側道路沿い
南側全地域

大工場地区
北側全地域
南側道路沿い
北側全地域

普通住宅地区
家内工場地区
無印は全地域

42145

倍率地域

中央一丁目

仲原四丁目

南一街一丁目

向原三丁目

向原二丁目

仲原三丁目

仲原二丁目

向原一丁目

立川

42145

42144
42141
42149
42146

中央(一) 仲原(四) (三) (二)
南街(一) 向(三) 原(二) (一)

東大和市立狭山南保育所

都営第8住宅

東大和市立高木保育所

東大和市立第5小学校

記号	借地権割合	記号	借地権割合
A	90%	E	50%
B	80%	F	40%
C	70%	G	30%
D	60%	H	20%

繁華街・高度商業地区
道路を中心として全地域
道路沿い

普通商業地区
併用住宅地区
全地域
北側道路沿い
南側全地域

中小工場地区
北側全地域
南側道路沿い
南側全地域

大工場地区
北側全地域
南側道路沿い
北側全地域

普通住宅地区
家内工場地区
無印は全地域

42146

南街一丁目
南街二丁目
南街五丁目
南街
南
東
大
向
原
向原二丁目
向原一丁目
向原四丁目
五丁目
六丁目
三丁目
都営第三住宅
都営第二住宅
都営第七住宅
都営第八住宅
ショッピングセンター大和
㈱三富ストアー
青梅橋ビル
スーパーマーケットいなげや店
福田酒店
三宝食品㈱
東村山署管内
和市

42145
42142
42150
42147
東村山署管内

立川 42146

記号	借地権割合	記号	借地権割合
A	90%	E	50%
B	80%	F	40%
C	70%	G	30%
D	60%	H	20%

繁華街・高度商業地区
道路を中心として全地域
道路沿い

普通商業地区 併用住宅地区
全地域
北側道路沿い
南側全地域

中小工場地区
北側全地域
南側道路沿い
南側全地域

大工場地区
北側全地域
南側道路沿い
北側全地域

普通住宅地区 家内工場地区
無印は全地域

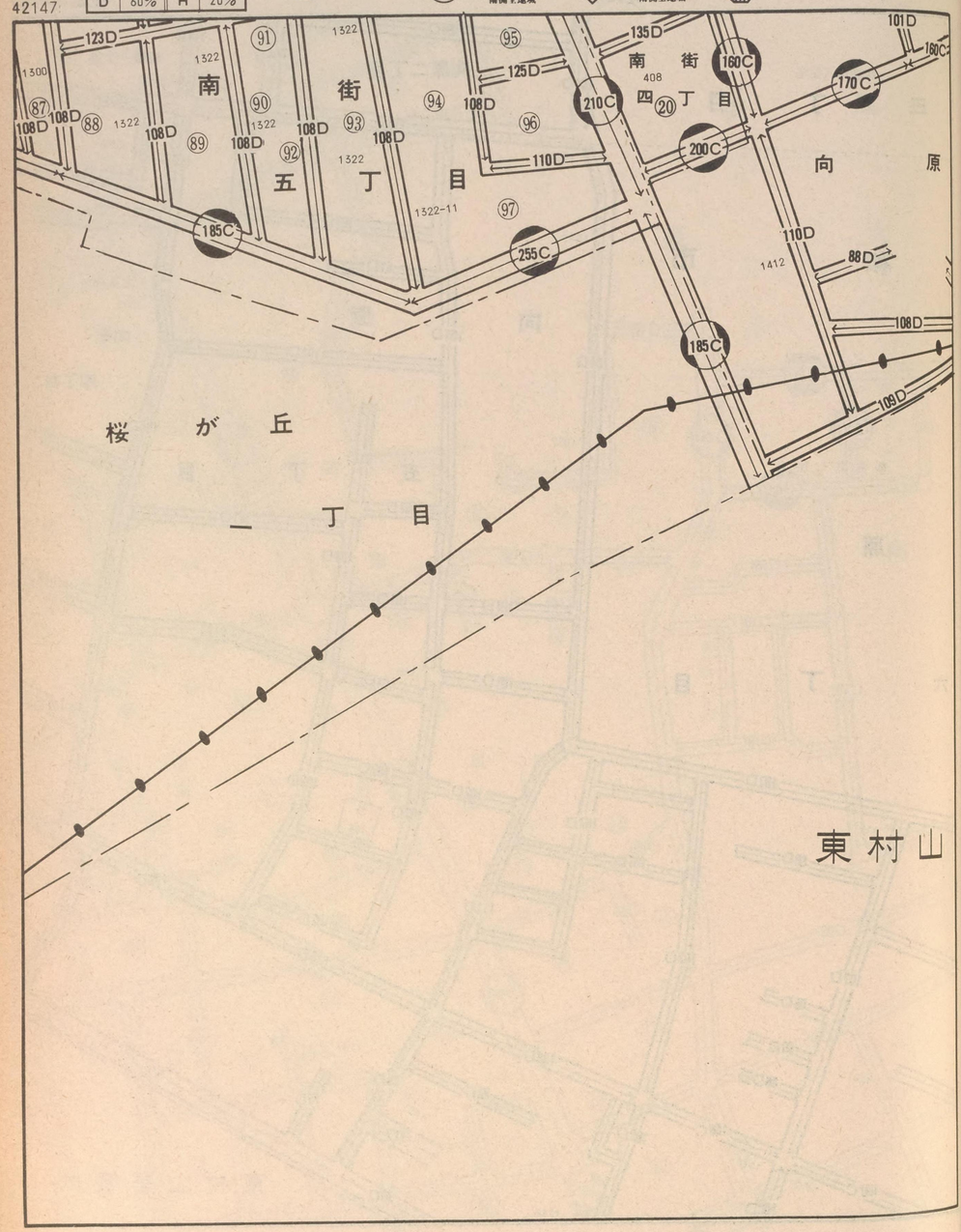

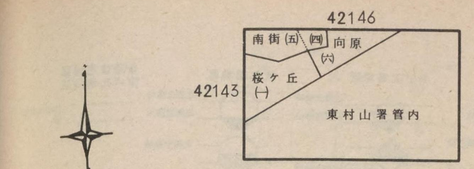

立　川

42147

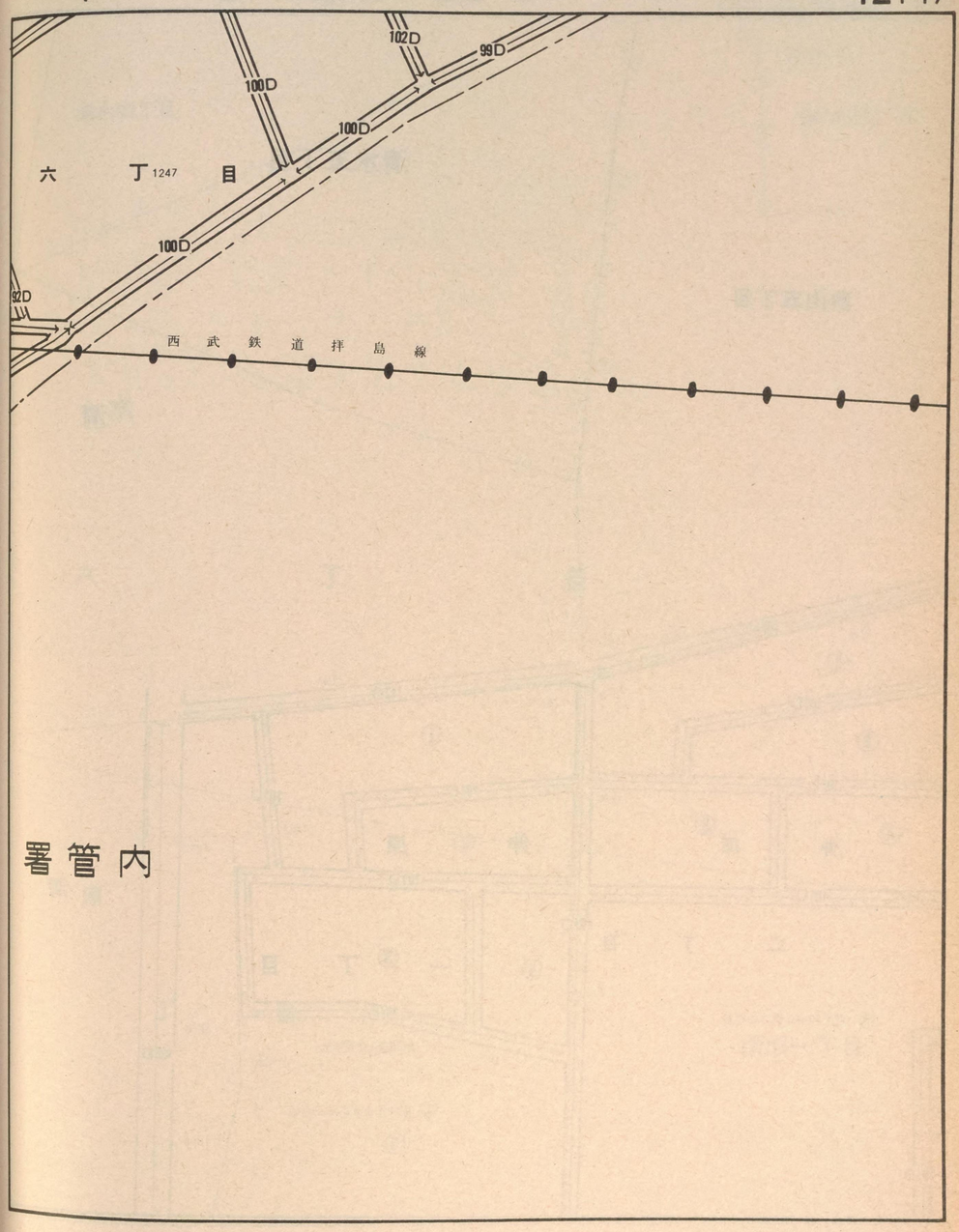

記号	借地権割合	記号	借地権割合
A	90%	E	50%
B	80%	F	40%
C	70%	G	30%
D	60%	H	20%

繁華街・高度商業地区
道路を中心として全地域
道路沿い

普通商業地区
併用住宅地区
全地域
北側道路沿い
南側全地域

中小工場地区
北側全地域
南側道路沿い
南側全地域

大工場地区
北側全地域
南側道路沿い
北側全地域

普通住宅地区
家内工場地区
無印は全地域

42148

清水五丁目

狭山五丁目

清

108D 1746 1655 1100 1257-4

① 1778 1787 112D

② 101D ① 101D

101D 1780 101D 1803 101D

④ 仲 ③ 原 仲 ② 原 1212 1212 清

101D 101D

二 丁 目 101D ④ 一 ③ 丁 目

101D

1818 108D

1815 1820

文 東大和市立第３中学校

文 東大和市立第６小学校

⑤ 1813

101D

42144 42149

狭山(五) (五) (四) 清 水 (六) 仲(二) 原(一) 清(二) 原(一)

立 川 42148

東村山市

富士見町三丁目

清水四丁目

水

六 丁 目

原

二 丁 目

都営東京街道団地

清原一丁目

記号	借地権割合	記号	借地権割合
A	90%	E	50%
B	80%	F	40%
C	70%	G	30%
D	60%	H	20%

繁華街・高度商業地区
道路を中心として全地域
道路沿い

普通商業地区 併用住宅地区
全地域
北側道路沿い
南側全地域

中小工場地区
北側全地域
南側道路沿い
南側全地域

大工場地区
北側全地域
南側道路沿い
北側全地域

普通住宅地区 家内工場地区
無印は全地域

42149

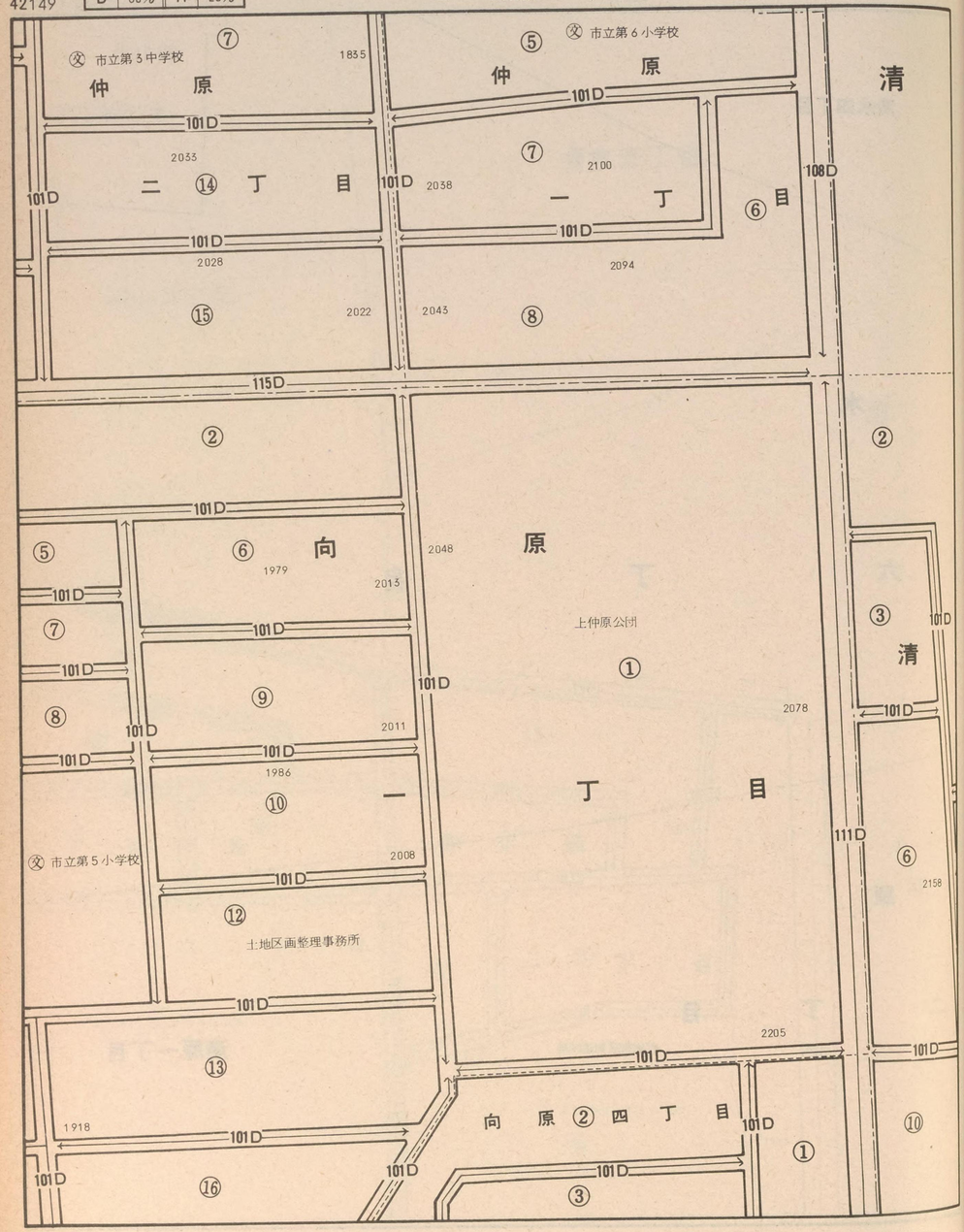

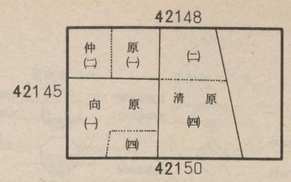

立川 42149

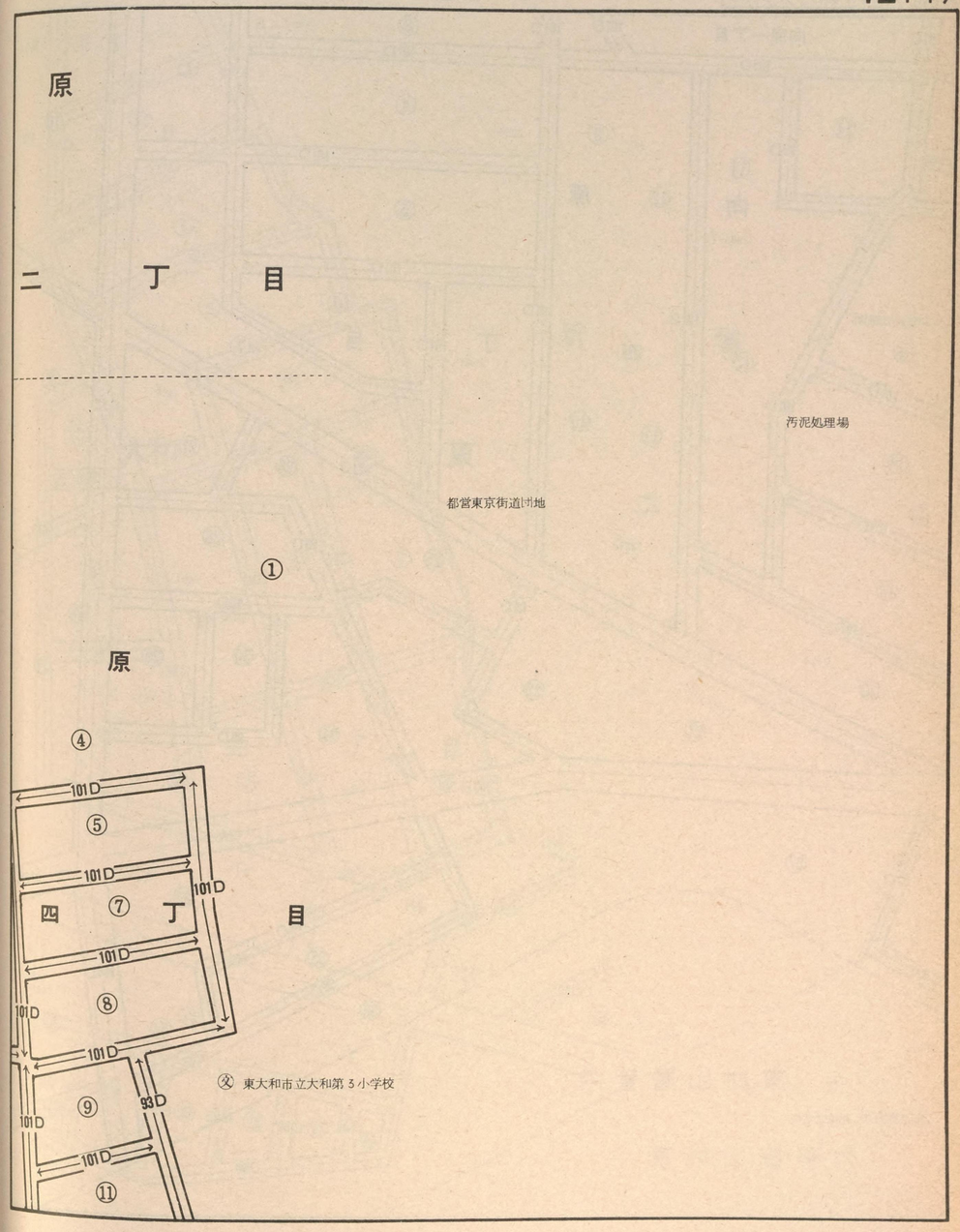

記号	借地権割合	記号	借地権割合
A	90%	E	50%
B	80%	F	40%
C	70%	G	30%
D	60%	H	20%

繁華街・高度商業地区
道路を中心として全地域
道路沿い

普通商業地区 併用住宅地区
全地域
北側道路沿い
南側全地域

中小工場地区
北側全地域
南側道路沿い
南側全地域

大工場地区
北側全地域
南側道路沿い
北側全地域

普通住宅地区 家内工場地区
無印は全地域

42150

向原一丁目

大和富士幼稚園

向原四丁目

東村山署管内

東京電力KK 青梅変電所

42149

42146

清原(四)

向原(四)

新堀(二)

東村山署管内

立川

42150

第3小学校

清原四丁目

新堀二丁目

和市

新堀三丁目

小平市

東村山署管内

町丁名索引

43001

東村山税務署

町丁名		路線価図ページ
東村山市		
あ	秋津町 1	43051、43052、43063、43064
	〃 2	43039、43040、43051、43052
	〃 3	43038、43039、43040
	〃 4	43037、43038、43039、43049、43050、43051
	〃 5	43049、43050、43051、43061、43062、43063
	青葉町 1	43053、43054、43055、43065、43066、43068
	〃 2	43041、43042、43052、43053、43054、43065
	〃 3	43052、43053、43063、43064
	〃 4	43053、43064、43065
お	恩多町 1	43054、43055、43056、43066、43067
	〃 2	43044、43045、43055、43056、43057
	〃 3	43042、43043、43044
	〃 4	43032、43033、43042、43043
	〃 5	43041、43042、43043、43054、43055
く	久米川町 1	43029、43030、43039、43040、43041、43052、43053
	〃 2	43030、43040、43041、43042
	〃 3	43030、43031、43032、43041、43042
	〃 4	43030、43031、43032
	〃 5	43029、43030、43039
さ	栄町 1	43033、43034、43035、43043、43044
	〃 2	43034、43035
	〃 3	43026、43027、43028、43034、43035

町丁名		路線価図ページ
す	諏訪町 1	43022、43023、43029、43030、43031
	〃 2	43021、43022、43029
	〃 3	43013、43014、43021、43022
た	多摩湖町 1	43008、43009、43014、43015
	〃 2	43006、43008、43009
	〃 3	43005、43007、43008
	〃 4	43007、43008、43013、43014
の	野口町 1	43023、43024
	〃 2	43015、43016、43024、43025
	〃 3	43013、43014、43015、43023、43024
	〃 4	43013、43014、43022、43023、43024
は	萩山町 1	43046、43047、43048、43058、43059、43060
	〃 2	43036、43046
	〃 3	43035、43036
	〃 4	43035、43036、43045、43046
	〃 5	43035、43044、43045、43046、43057、43058
ふ	富士見町 1	43018、43019、43020、43027、43028
	〃 2	43018、43019、43020
	〃 3	43011、43012、43017、43018
	〃 4	43011、43017
	〃 5	43017、43018、43027
ほ	本町 1	43024、43025、43026、43032、43033、43034
	〃 2	43023、43024、43031、43032
	〃 3	43032、43033
	〃 4	43033、43034
み	美住町 1	43017、43018、43026、43027

町丁名		路線価図ページ
み	美住町 2	43001、43016、43017、43024、43025、43026
め	廻田町 1	43015、43016
	〃 2	43010、43011、43016
	〃 3	43009、43010
	〃 4	43009、43010、43015、43016
小平市		
お	小川西町	43078、43079、43080、43084、43085、43086
	小川東町	43084、43085、43086、43091、43092、43093、43099、43100、43101
	小川町 1	43071、43072、43073、43075、43076、43077、43080、43081、43082、43086、43087、43088
	〃 2	43086、43087、43088、43093、43094、43100、43101、43102
	大沼町 1	43108、43109、43117、43118、43125
	〃 2	43107、43108、43115、43116、43117、43124、43125
か	学園西町 1	43096、43104
	〃 2	43095、43096、43103
	〃 3	43094、43095、43102、43103
	学園東町	43102、43110
	学園東町 1	43102、43103
	〃 2	43102、43103、43111
	〃 3	43111
き	喜平町 1	43104、43105、43113
	〃 2	43103、43104、43111、43112、43113
	〃 3	43111、43112、43113
さ	栄町	43071、43074、43075、43079、43080

町丁名索引

東村山

43001

町丁名		路線価図ページ
し	上水南町 1	43105、43106
	〃 2	43105、43106、43113、43114
	〃 3	43113、43114、43122、43123
	〃 4	43114、43123
	上水本町	43082、43089、43090、43096、43097、43098、43104、43105、43106
	上水新町	43072、43073、43077、43082、43083、43088、43089
す	鈴木町 1	43110、43111、43112、43119、43120、43121、43127、43128
	〃 2	43120、43121、43127、43128、43129
た	たかの台	43077、43082、43088
つ	津田町 1	43088、43089
	〃 2	43088、43089、43094、43095、43096
	〃 3	43094、43095、43096
て	天神町 1	43109、43110、43118、43119、43126、43127
	〃 2	43108、43109、43110
な	仲町	43100、43101、43102、43108、43109、43110
	中島町	43069、43070、43071、43072
は	花小金井 1	43127、43135、43136
	〃 2	43134、43135
	〃 3	43132、43133、43134、43139
	〃 4	43124、43125、43132、43133
	〃 5	43125、43126、43134
	〃 6	43126、43127、43135
	花小金井南町 1	43128、43129、43130、43135、43136、43137、43138

町丁名		路線価図ページ
は	花小金井南町 2	43136、43137
	〃 3	43136、43137、43140、43141
み	美園町	43107、43108、43109
	御幸町	43121、43122、43123、43129、43130、43131
め	回田町	43112、43113、43120、43121、43122
田無市		
き	北原町 1	43161、43162
	〃 2	43161、43162
	〃 3	43161、43162
し	芝久保町 1	43148、43154、43155
	〃 2	43143、43144、43147、43148、43154
	〃 3	43145、43147、43154
	〃 4	43142、43145、43146、43147、43154
	〃 5	43142、43145、43146、43147、43153、43154
に	西原町 1	43153、43162
	〃 2	43152、43153
	〃 3	43146、43152、43153
	〃 4	43145、43146、43151、43152
	〃 5	43151、43152
ひ	ひばりケ丘団地	43151
ほ	本町 1	43162、43163、43168
	〃 2	43163
	〃 3	43162、43163
	〃 4	43154、43163
	〃 5	43153、43154、43162、43163
	〃 6	43154
	〃 7	43146、43153、43154
み	南町 1	43163、43164、43168、43169
	〃 2	43163、43164、43169
	〃 3	43163、43164
	〃 4	43163、43164

町丁名		路線価図ページ
み	南町 5	43154、43155、43163、43164
	〃 6	43148、43154、43155
	緑町 1	43151、43152、43153、43160、43161、43162
	〃 2	43151、43152、43160
	〃 3	43151、43160、43161
む	向台町 1	43164、43165、43169、43170
	〃 2	43164、43165、43166
	〃 3	43155、43156、43157、43164、43165、43166
	〃 4	43155、43156、43157
	〃 5	43148、43149、43155、43156
	〃 6	43148、43149
や	谷戸町 1	43160、43161、43167
	〃 2	43151、43158、43159、43160
	〃 3	43158、43159、43160、43167
保谷市		
い	泉町 1	43184、43193、43194
	〃 2	43193、43194
	〃 3	43193、43194、43204
	〃 4	43192、43193
	〃 5	43192、43193、43204
	〃 6	43192、43193、43203、43204
き	北町 1	43190、43191、43201、43202
	〃 2	43190、43200、43201
	〃 3	43200、43201
	〃 4	43200、43201、43210、43211
	〃 5	43200、43201、43202、43211
	〃 6	43201、43202
さ	栄町 1	43191、43192、43202、43203

町丁名索引

43002

東村山税務署

町丁名			路線価図ページ
さ	栄町	2	43190、43191
	〃	3	43190、43191、43202
し	新町	1	43187、43188、43198、43199
	〃	2	43187、43188
	〃	3	43178、43188
	〃	4	43178、43179、43188、43189
	〃	5	43178、43179
	〃	6	43173、43177、43178、43179
	下保谷	1	43202、43203
	〃	2	43201、43202
	〃	3	43201、43202、43211、43212
	〃	4	43202、43212、43213
	〃	5	43202、43203、43212、43213
す	住吉町	1	43183、43184、43192、43193、43194
	〃	2	43182、43192
	〃	3	43181、43182、43191、43192
	〃	4	43191、43192
	〃	5	43192、43203
	〃	6	43192、43193
な	中町	1	43194、43204、43205
	〃	2	43203、43204
	〃	3	43204、43205、43215
	〃	4	43205、43215
	〃	5	43205
	〃	6	43194、43205
ひ	東町	1	43203、43204、43214
	〃	2	43203
	〃	3	43203、43213、43214
	〃	4	43213、43214
	〃	5	43214、43215
	〃	6	43204、43205、43214、43215
	東伏見	1	43196、43207、43208
ひ	東伏見	2	43207、43208
	〃	3	43207、43208、43217、43218
	〃	4	43208、43209、43218、43219
	〃	5	43208、43209
	〃	6	43207、43208
	ひばりが丘	1	43181
	〃	2	43174、43175、43181、43182
	〃	3	43175、43176、43182
	〃	4	43171、43172、43175、43176
	ひばりが丘北	1	43191
	〃	2	43190、43191
	〃	3	43180、43181、43190、43191
	〃	4	43180、43181、43190
ふ	富士町	1	43205、43206
	〃	2	43205、43206、43215、43216
	〃	3	43206、43216
	〃	4	43206、43207、43216、43217
	〃	5	43206、43207
	〃	6	43206、43207
ほ	本町	1	43194、43195、43205、43206
	〃	2	43195、43196、43206、43207
	〃	3	43195、43196
	〃	4	43185、43186、43195、43196
	〃	5	43184、43185、43194、43195
	〃	6	43194、43195
や	柳沢	1	43196、43197、43207、43208
	〃	2	43197、43208
	〃	3	43197、43198、43208、43209
や	柳沢	4	43198、43199
	〃	5	43196、43197、43198
	〃	6	43196、43197

清瀬市

町丁名			路線価図ページ
か	上清戸	1	43221、43222、43225、43226
	〃	2	43221、43225
ま	松山	1	43222、43223、43224、43226、43227
	〃	2	43220、43222、43223
	〃	3	43220、43222、43223、43224
も	元町	1	43221、43222、43224
	〃	2	43220、43221、43223

東久留米市

町丁名			路線価図ページ
か	学園町	1	43237、43238、43242、43243
	〃	2	43238、43239、43243
し	新川町	1	43235、43236、43241
せ	浅間町	1	43236、43237、43241、43242
	〃	2	43241、43242
	〃	3	43241、43242、43243
た	大門町	1	43235
	〃	2	43235
ひ	東本町		43235、43236
	ひばりが丘団地		43239
み	南沢	1	43237
	〃	2	43238、43239
	〃	4	43231、43239
	〃	5	43231、43232、43239
	南町	1	43232、43233、43240
	〃	2	43230、43233、43234
	〃	3	43228、43229、43232、43233
	〃	4	43228、43232
	前沢	3	43228、43229

索引図 東村山

43002

東村山市

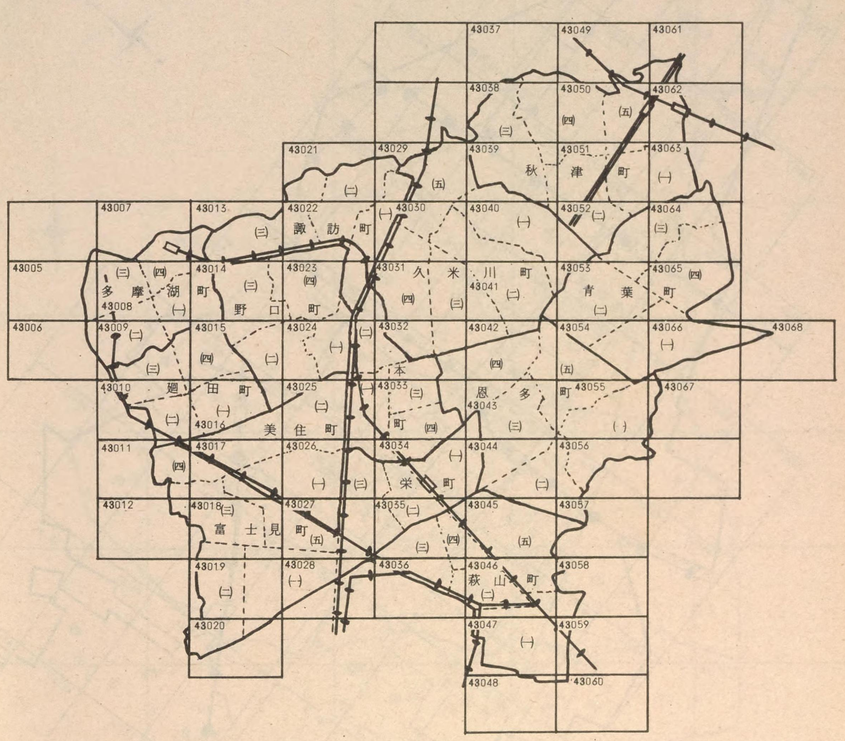

東村山

索　引　図

東村山

43003

小平市

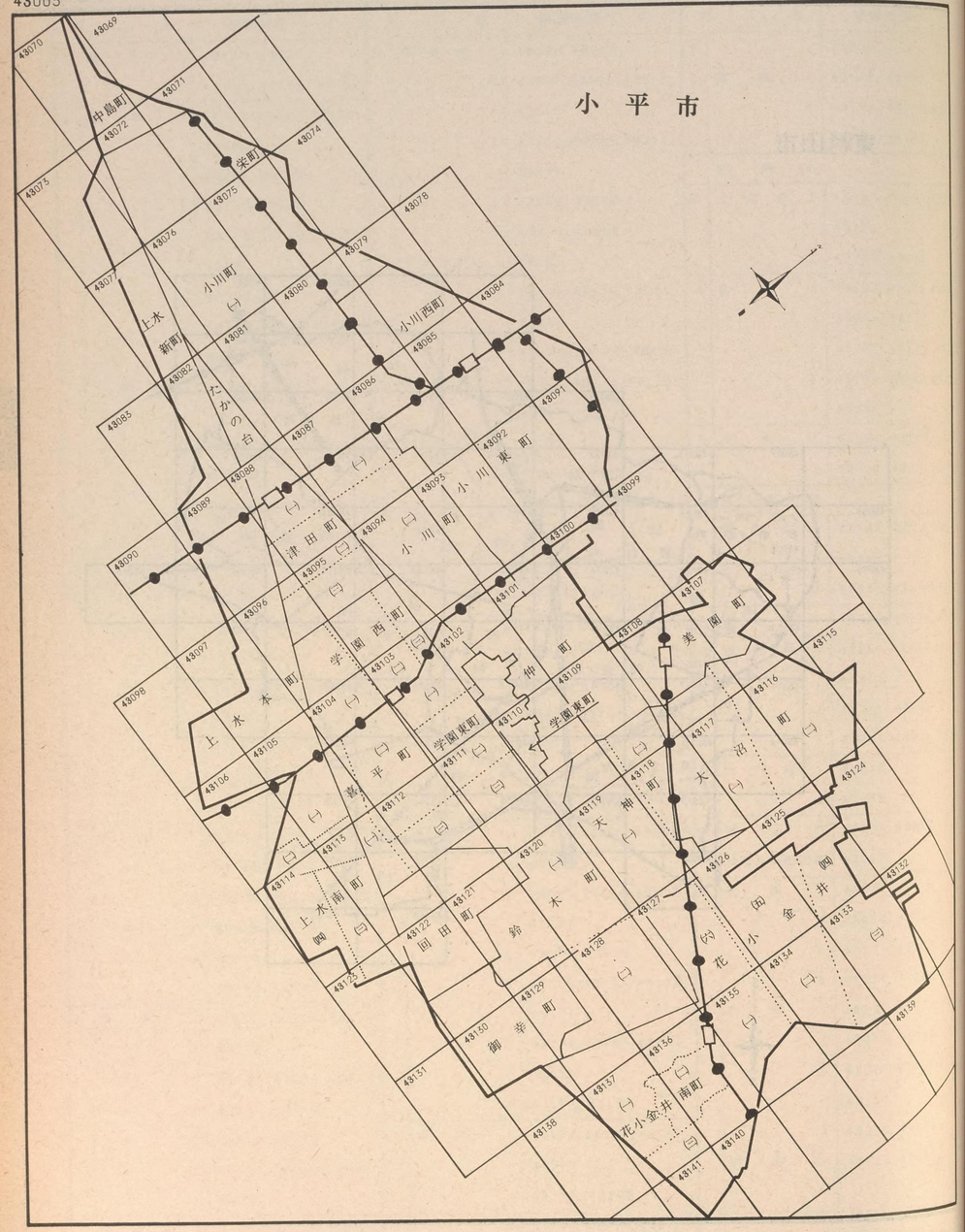

索　引　図

東村山

43003

田無市

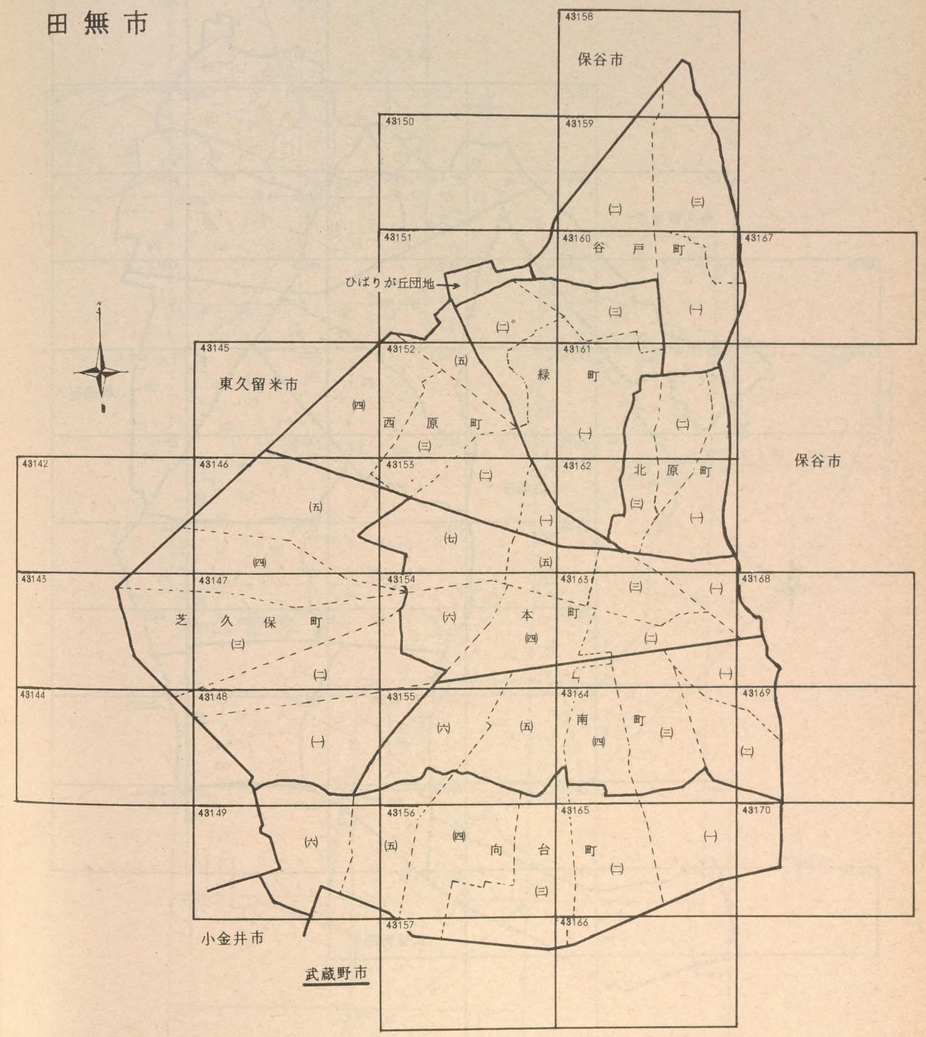

保谷市

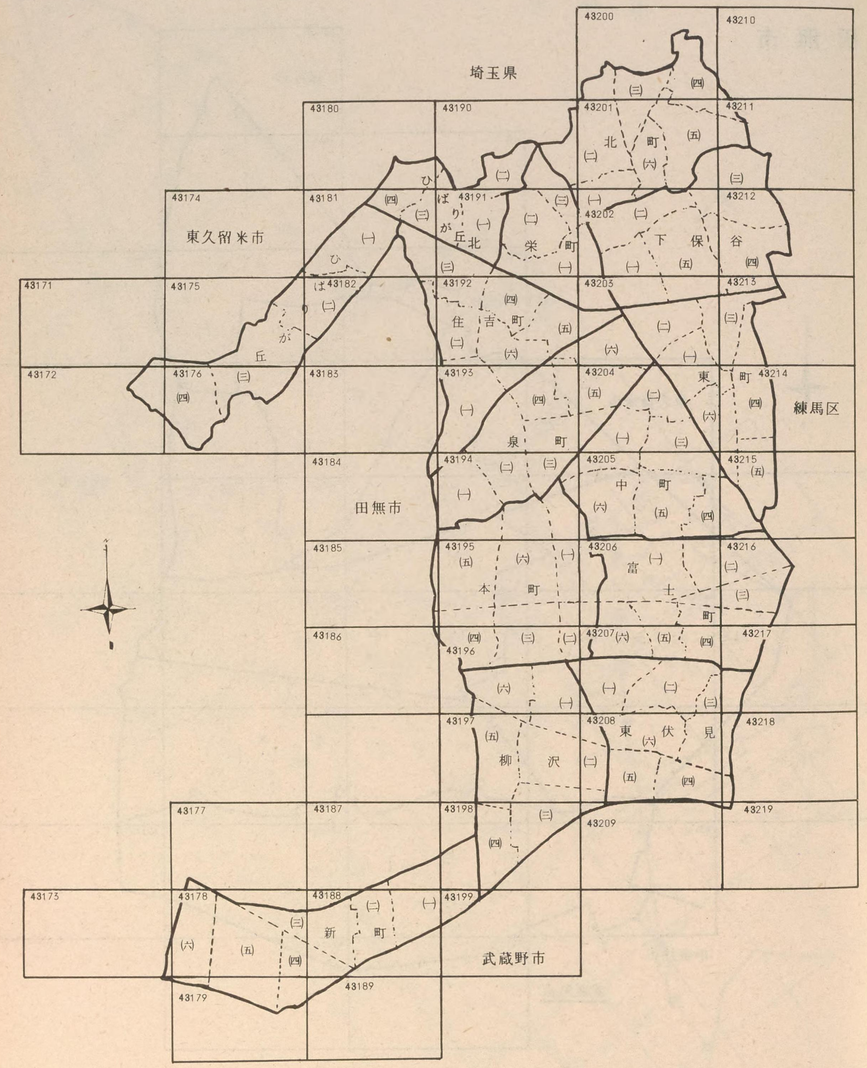

清瀬市

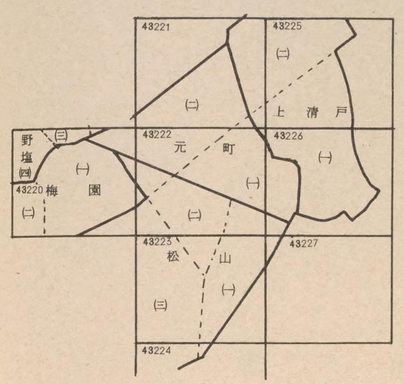

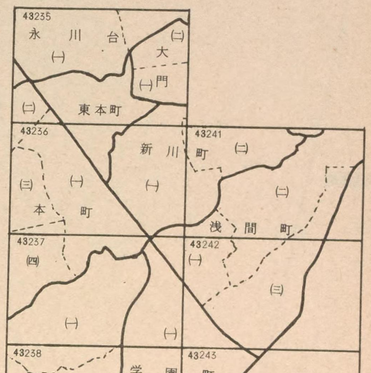

東久留米市

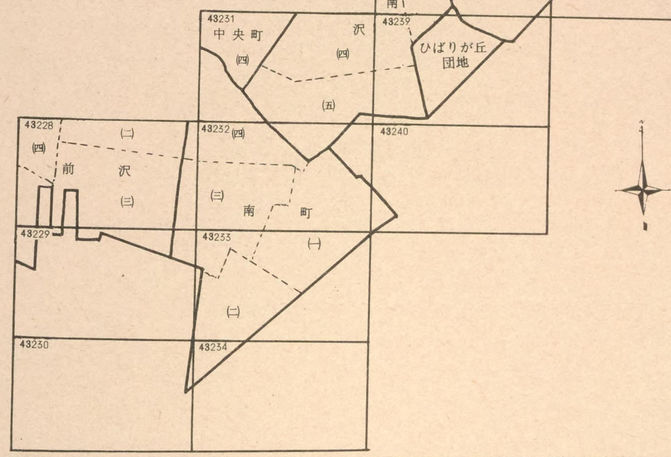

記号	借地権割合	記号	借地権割合
A	90%	E	50%
B	80%	F	40%
C	70%	G	30%
D	60%	H	20%

繁華街・高度商業地区
道路を中心として全地域
道路沿い

普通商業地区
併用住宅地区
全地域
北側道路沿い
南側全地域

中小工場地区
北側全地域
南側道路沿い
南側全地域

大工場地区
北側全地域
南側道路沿い
北側全地域

普通住宅地区
家内工場地区
無印は全地域

43005

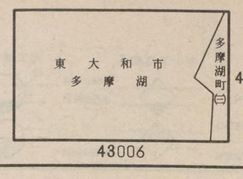

東村山

43005

東大和市

多摩湖町
三丁目

記号	借地権割合	記号	借地権割合
A	90%	E	50%
B	80%	F	40%
C	70%	G	30%
D	60%	H	20%

繁華街・高度商業地区
道路を中心として全地域
道路沿い

普通商業地区
併用住宅地区
全地域
北側道路沿い
南側全地域

中小工場地区
北側全地域
南側道路沿い
南側全地域

大工場地区
北側全地域
南側道路沿い
北側全地域

普通住宅地区
家内工場地区
無印は全地域

43006

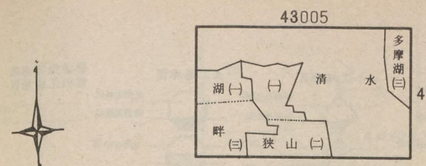

東村山

43006

多摩湖町二丁目 ㉘

記号	借地権割合	記号	借地権割合
A	90%	E	50%
B	80%	F	40%
C	70%	G	30%
D	60%	H	20%

繁華街・高度商業地区
道路を中心として全地域
道路沿い

普通商業地区
併用住宅地区
全地域
北側道路沿い
南側全地域

中小工場地区
北側全地域
南側道路沿い
南側全地域

大工場地区
北側全地域
南側道路沿い
北側全地域

普通住宅地区
家内工場地区
無印は全地域

43007

所　沢　市

95D　80D　83D　95D

多摩湖町　三丁目

⑮　⑨　⑯

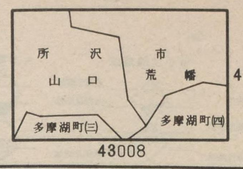

東村山

43007

95D　83D　83D　83D　83D　83D　83D　83D　83D

多摩湖町　四丁目

㉙　㉘　㉗　㉒　㉓　公6

西武園駅

記号	借地権割合	記号	借地権割合
A	90%	E	50%
B	80%	F	40%
C	70%	G	30%
D	60%	H	20%

繁華街・高度商業地区
道路を中心として全地域
道路沿い

普通商業地区 併用住宅地区
全地域
北側道路沿い
南側全地域

中小工場地区
北側全地域
南側道路沿い
南側全地域

大工場地区
北側全地域
南側道路沿い
北側全地域

普通住宅地区 家内工場地区
無印は全地域

43008

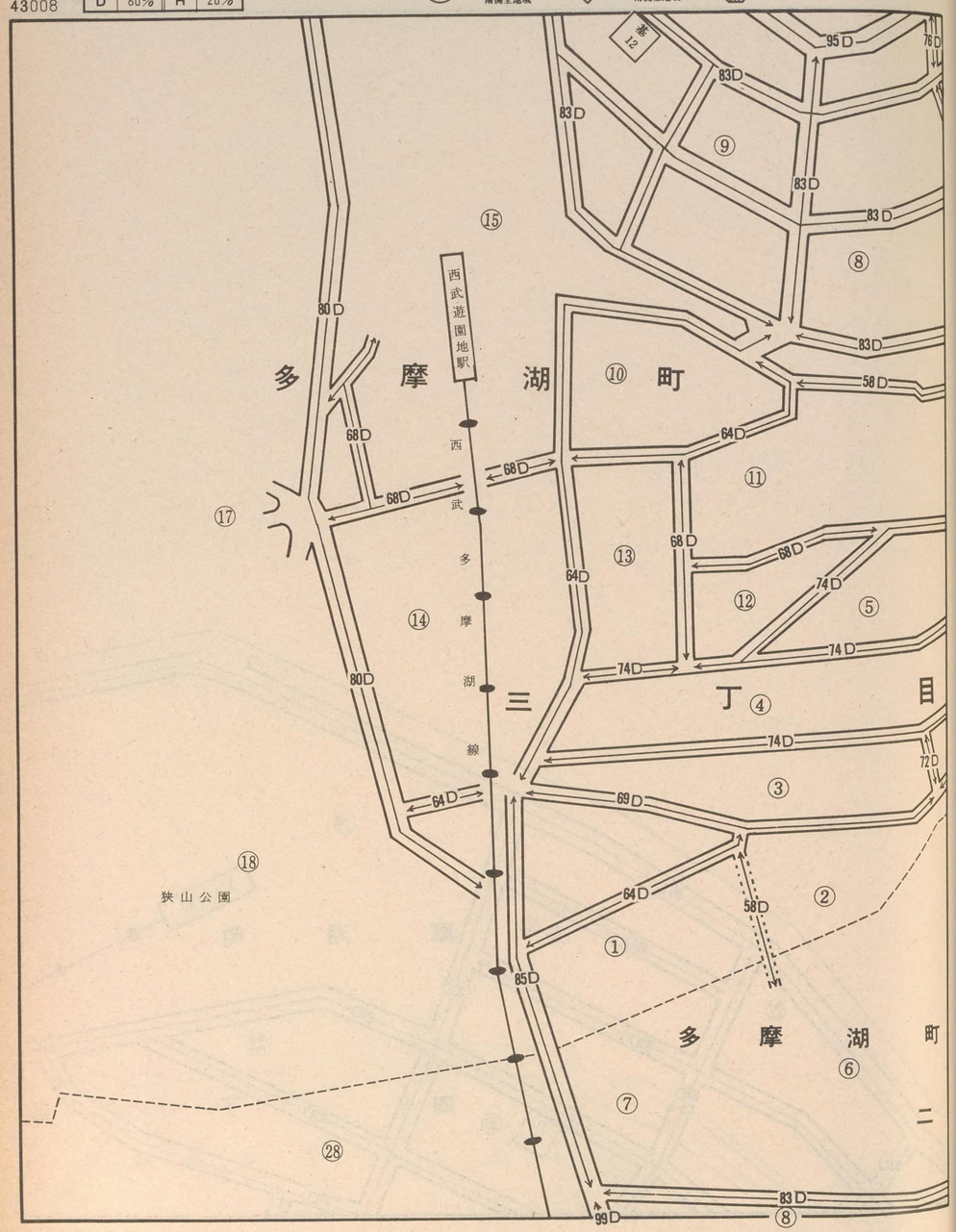

43007
43005
43014
43009
多摩湖町 四

東村山

43008

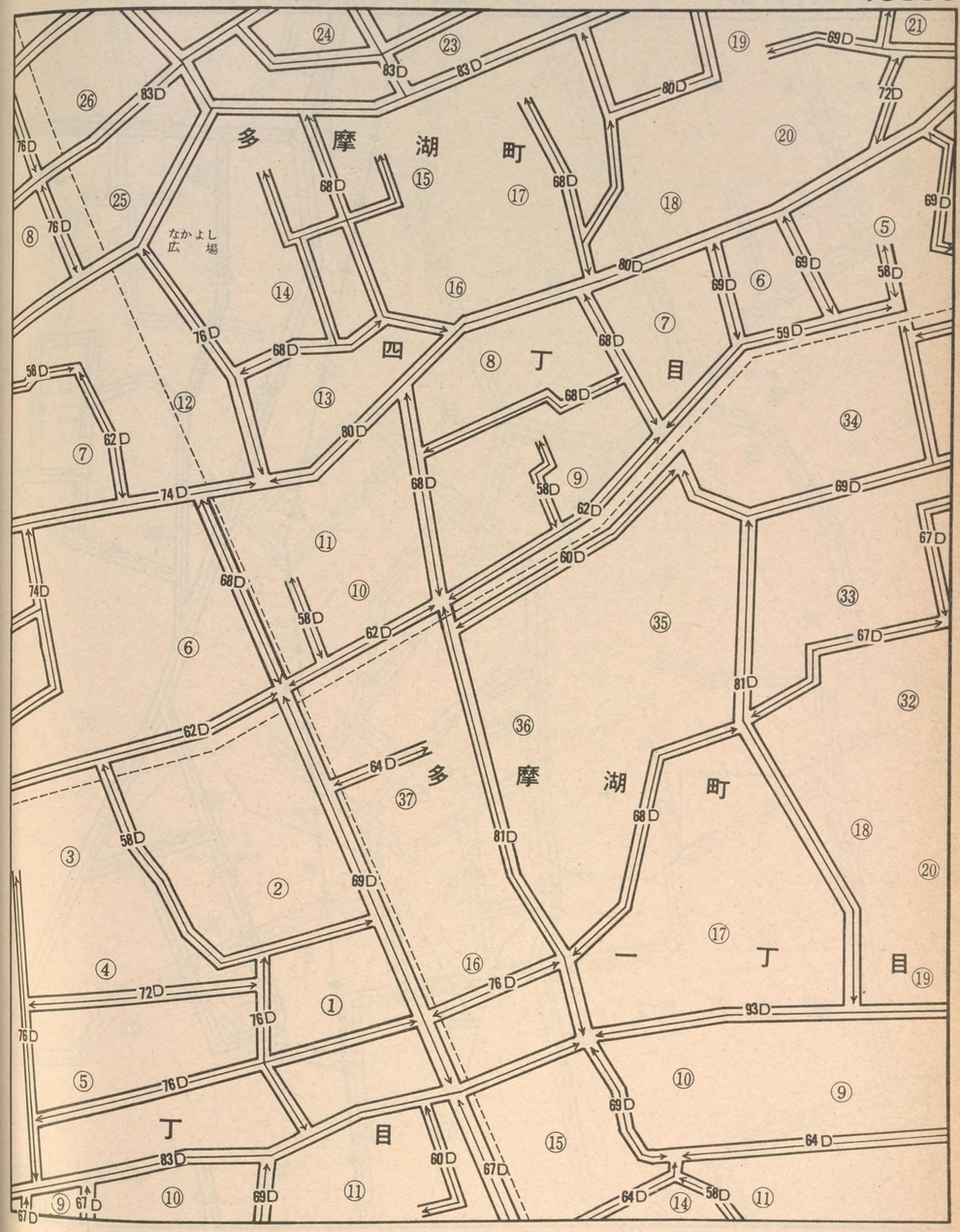

記号	借地権割合	記号	借地権割合
A	90%	E	50%
B	80%	F	40%
C	70%	G	30%
D	60%	H	20%

繁華街・高度商業地区
道路を中心として全地域
道路沿い

普通商業地区
併用住宅地区
全地域
北側道路沿い
南側全地域

中小工場地区
北側全地域
南側道路沿い
南側全地域

大工場地区
北側全地域
南側道路沿い
北側全地域

普通住宅地区
家内工場地区
無印は全地域

43009

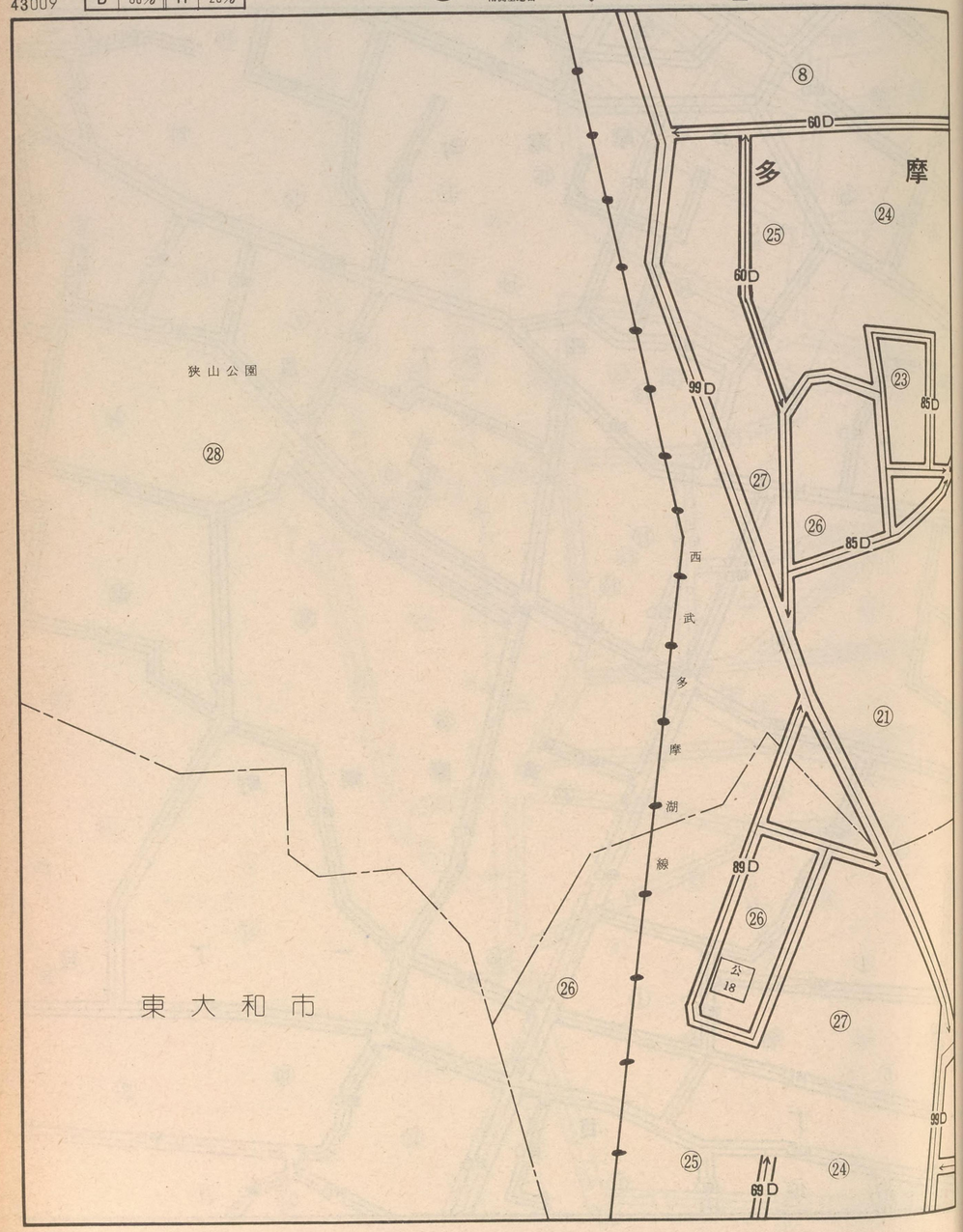

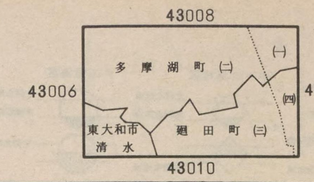

東村山

43009

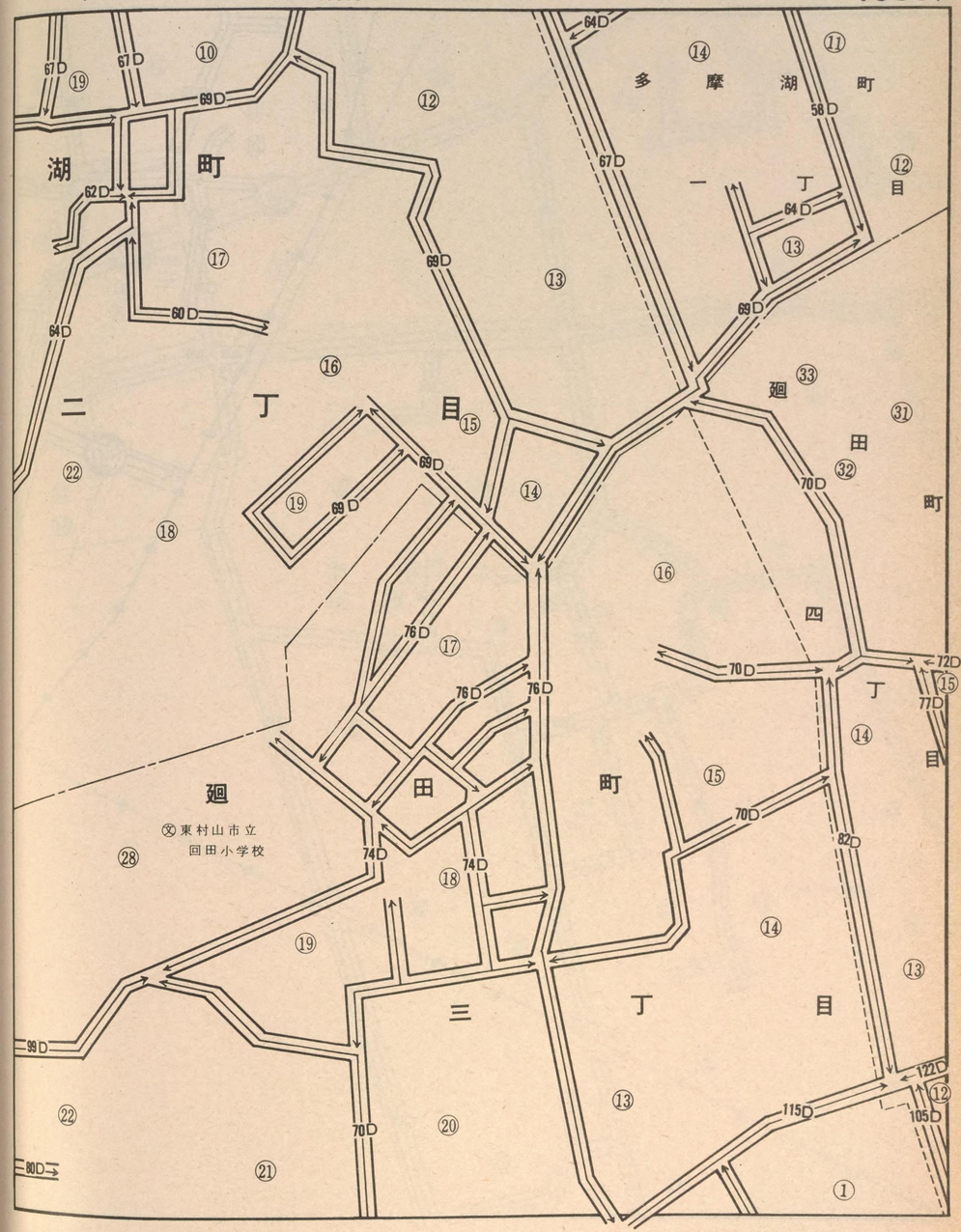

記号	借地権割合	記号	借地権割合
A	90%	E	50%
B	80%	F	40%
C	70%	G	30%
D	60%	H	20%

繁華街・高度商業地区
道路を中心として全地域
道路沿い

普通商業地区
併用住宅地区
全地域
北側道路沿い
南側全地域

中小工場地区
北側全地域
南側道路沿い
南側全地域

大工場地区
北側全地域
南側道路沿い
北側全地域

普通住宅地区
家内工場地区
無印は全地域

43010

69D 99D 85D 62D 106D 106D 145D 95D

赤阪児童遊園

武蔵大和駅

東　大　和　市

43009

43016

43011

東村山

43010

95D 85D 116D 120D 70D 115D 80D 80D 90D 77D 77D 74D 74D 91D 74D 90D 85D

わかば幼稚園

三丁目　田町

80D 85D 85D 90D 92D 92D 90D 90D 85D 89D 85D 85D

廻田町二丁目

むさしの幼稚園

記号	借地権割合	記号	借地権割合
A	90%	E	50%
B	80%	F	40%
C	70%	G	30%
D	60%	H	20%

繁華街・高度商業地区
- 道路を中心として全地域
- 道路沿い

普通商業地区 併用住宅地区
- 全地域
- 北側道路沿い
- 南側全地域

中小工場地区
- 北側全地域
- 南側道路沿い
- 南側全地域

大工場地区
- 北側全地域
- 南側道路沿い
- 北側全地域

普通住宅地区 家内工場地区
- 無印は全地域

43011

東　大　和　市

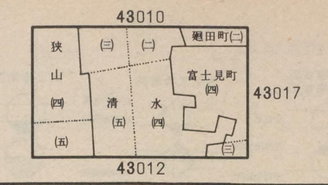

東村山

43011

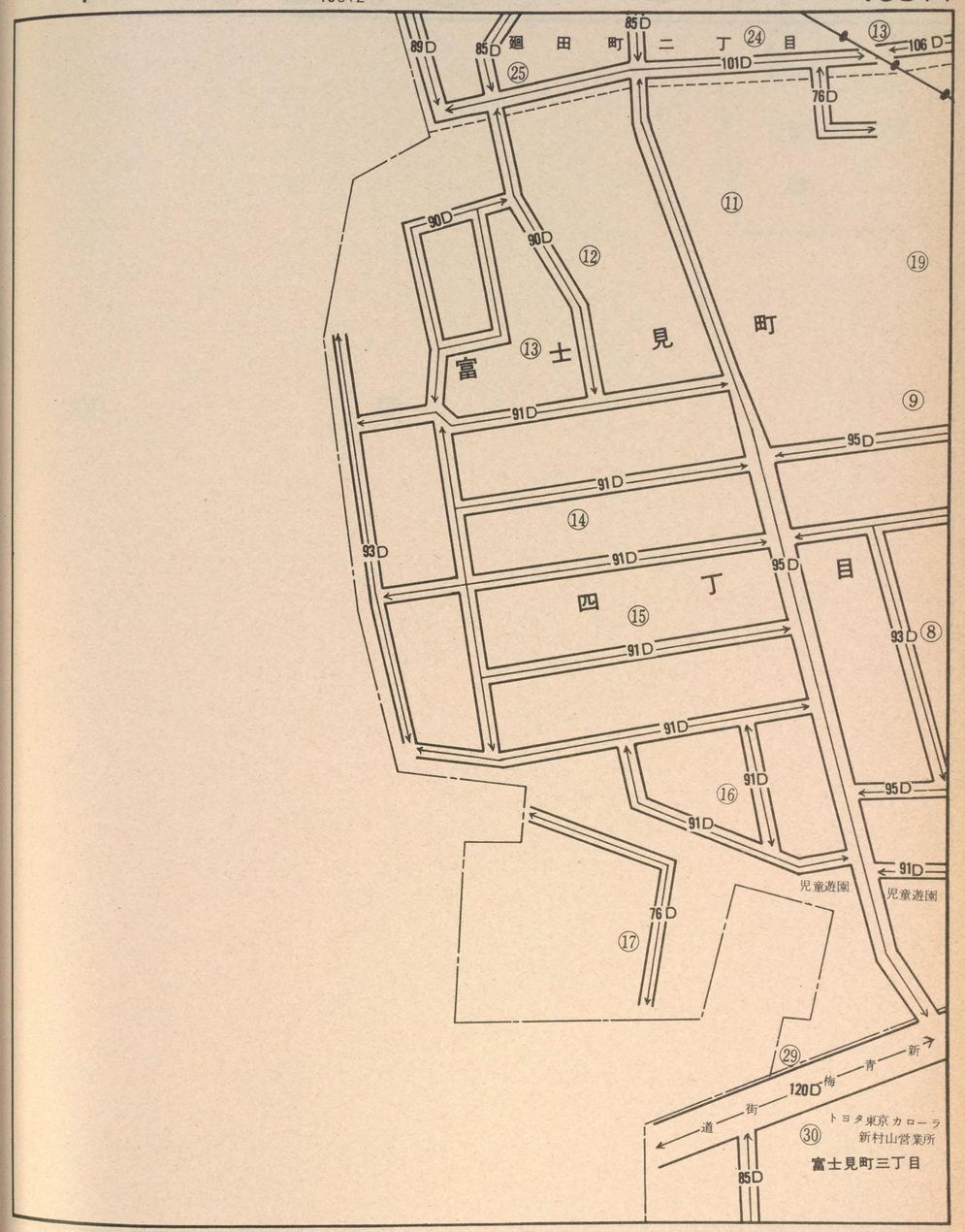

43012

記号	借地権割合	記号	借地権割合
A	90%	E	50%
B	80%	F	40%
C	70%	G	30%
D	60%	H	20%

繁華街・高度商業地区
道路を中心として全地域
道路沿い

普通商業地区
併用住宅地区
全地域
北側道路沿い
南側全地域

中小工場地区
北側全地域
南側道路沿い
南側全地域

大工場地区
北側全地域
南側道路沿い
北側全地域

普通住宅地区
家内工場地区
無印は全地域

東　　大

43011

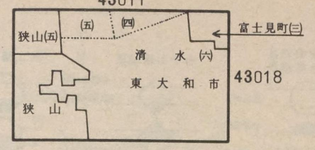

東村山

43012

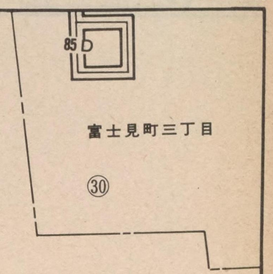

和　　市

記号	借地権割合	記号	借地権割合
A	90%	E	50%
B	80%	F	40%
C	70%	G	30%
D	60%	H	20%

繁華街・高度商業地区
道路を中心として全地域
道路沿い

普通商業地区
併用住宅地区
全地域
北側道路沿い
南側全地域

中小工場地区
北側全地域
南側道路沿い
南側全地域

大工場地区
北側全地域
南側道路沿い
北側全地域

普通住宅地区
家内工場地区
無印は全地域

43013

所沢

多摩湖町 ㉛

四丁目 ㉜

KKオリジン学舎

㉚ ㉟ ㉞ ㉙ ㉛ ㉝ ㉑ ③ ⑲ ㊱

95D 64D 68D 68D 68D 68D 68D 83D 76D 76D 64D 80D

西武園線

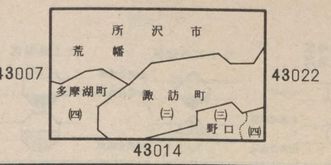

東村山

43013

諏訪町 ⑰

三丁目 ⑭ ⑱ ⑫ ⑮ ⑪ ⑯

⑬

西武園線 ㊹ ㊺ ㊸ ㊽

野口町三丁目

野口町四丁目

記号	借地権割合	記号	借地権割合
A	90%	E	50%
B	80%	F	40%
C	70%	G	30%
D	60%	H	20%

繁華街・高度商業地区
道路を中心として全地域
道路沿い

普通商業地区 併用住宅地区
全地域
北側道路沿い
南側全地域

中小工場地区
北側全地域
南側道路沿い
南側全地域

大工場地区
北側全地域
南側道路沿い
北側全地域

普通住宅地区 家内工場地区
無印は全地域

43014

諏訪町三丁目
西武園線
都営第四住宅
多摩湖町
都営第五住宅
四丁目
仲よし広場
野口町
都営宅部住宅
多摩湖町
一丁目
つり堀 小島園

43013
43008
43023
43015
諏訪町(三)
多摩湖町(一)
野口町(二)

東村山

43014

公16
㊏東村山市立 東村山第四中学校
神道聖倫教会

記号	借地権割合	記号	借地権割合
A	90%	E	50%
B	80%	F	40%
C	70%	G	30%
D	60%	H	20%

繁華街・高度商業地区
道路を中心として全地域
道路沿い

普通商業地区
併用住宅地区
全地域
北側道路沿い
南側全地域

中小工場地区
北側全地域
南側道路沿い
南側全地域

大工場地区
北側全地域
南側道路沿い
北側全地域

普通住宅地区
家内工場地区
無印は全地域

43015

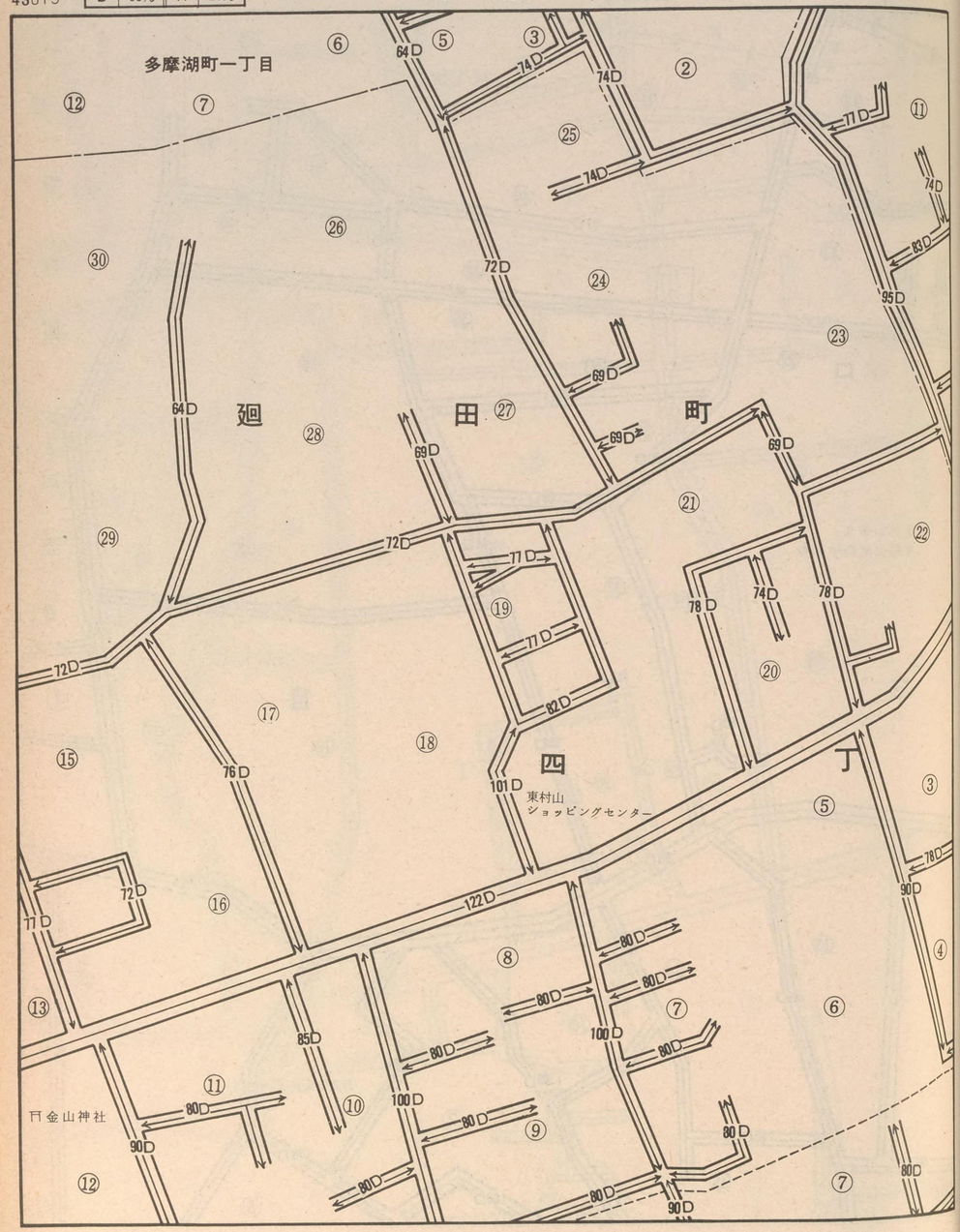

43014
43009
43024
43016

東村山

43015

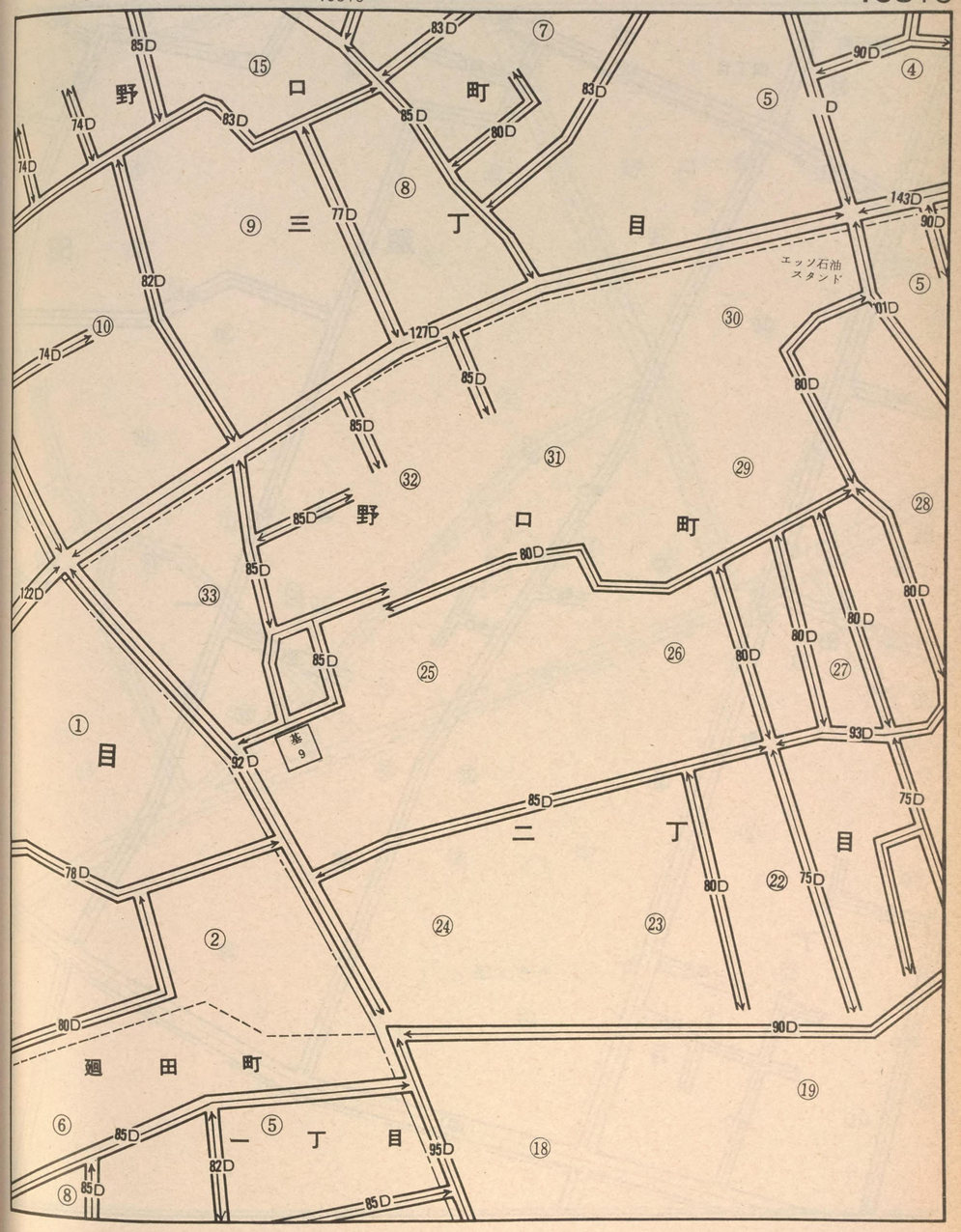

記号	借地権割合	記号	借地権割合
A	90%	E	50%
B	80%	F	40%
C	70%	G	30%
D	60%	H	20%

繁華街・高度商業地区
道路を中心として全地域
道路沿い

普通商業地区
併用住宅地区
全地域
北側道路沿い
南側全地域

中小工場地区
北側全地域
南側道路沿い
南側全地域

大工場地区
北側全地域
南側道路沿い
北側全地域

普通住宅地区
家内工場地区
無印は全地域

43016

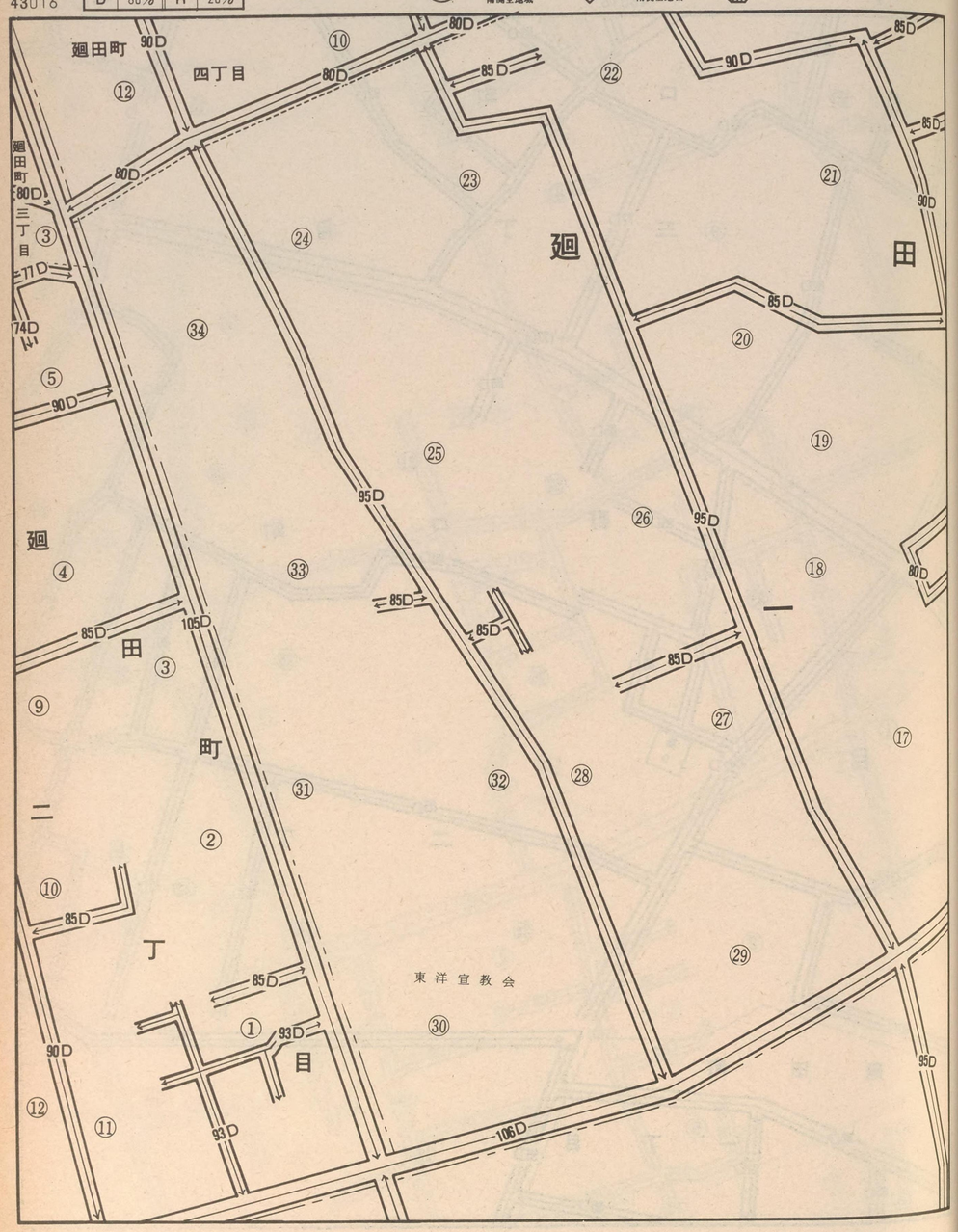

43015
43010
43025
43017
廻田町
野口町
美住町

東村山

43016

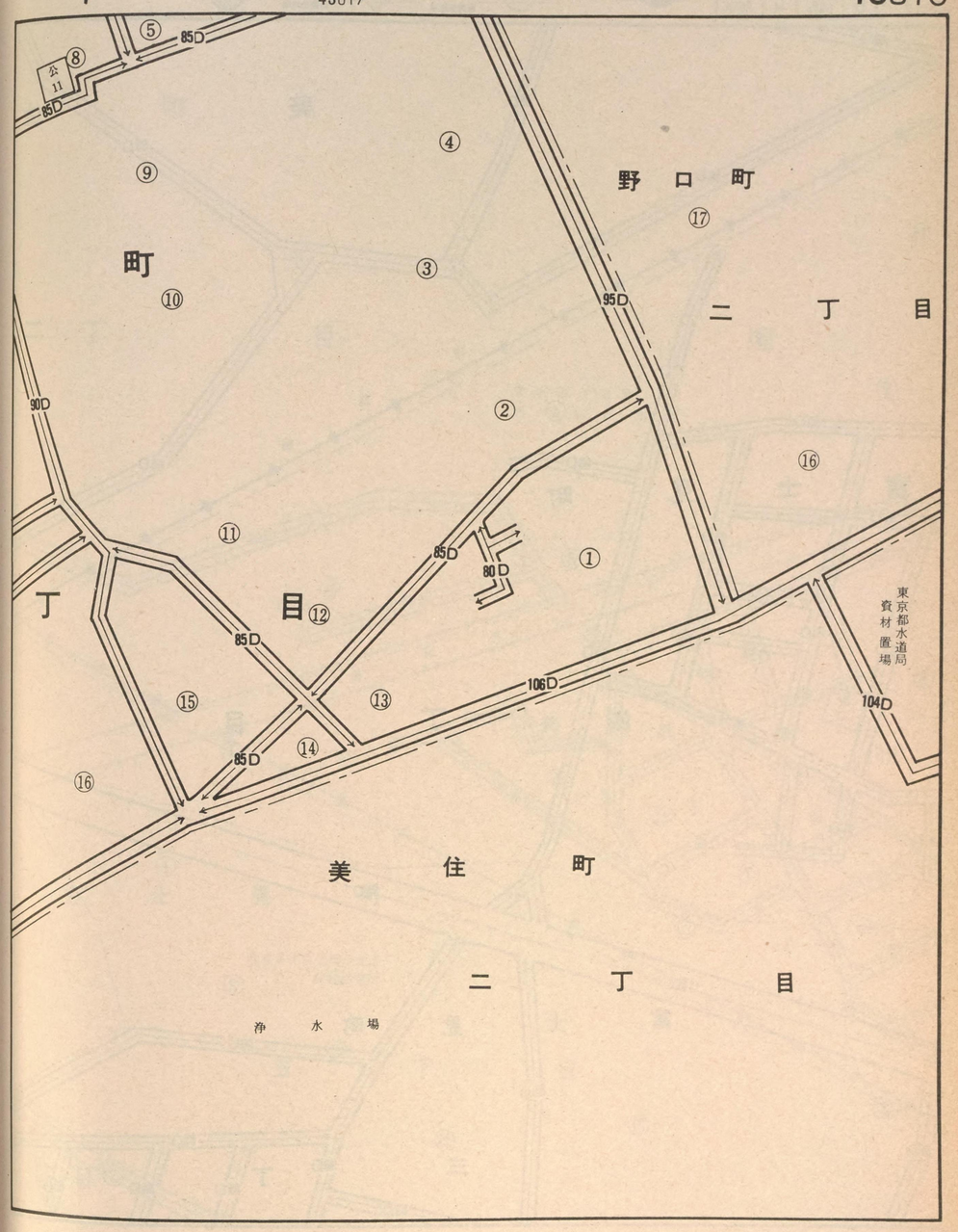

記号	借地権割合	記号	借地権割合
A	90%	E	50%
B	80%	F	40%
C	70%	G	30%
D	60%	H	20%

繁華街・高度商業地区
道路を中心として全地域
道路沿い

普通商業地区
併用住宅地区
全地域
北側道路沿い
南側全地域

中小工場地区
北側全地域
南側道路沿い
南側全地域

大工場地区
北側全地域
南側道路沿い
北側全地域

普通住宅地区
家内工場地区
無印は全地域

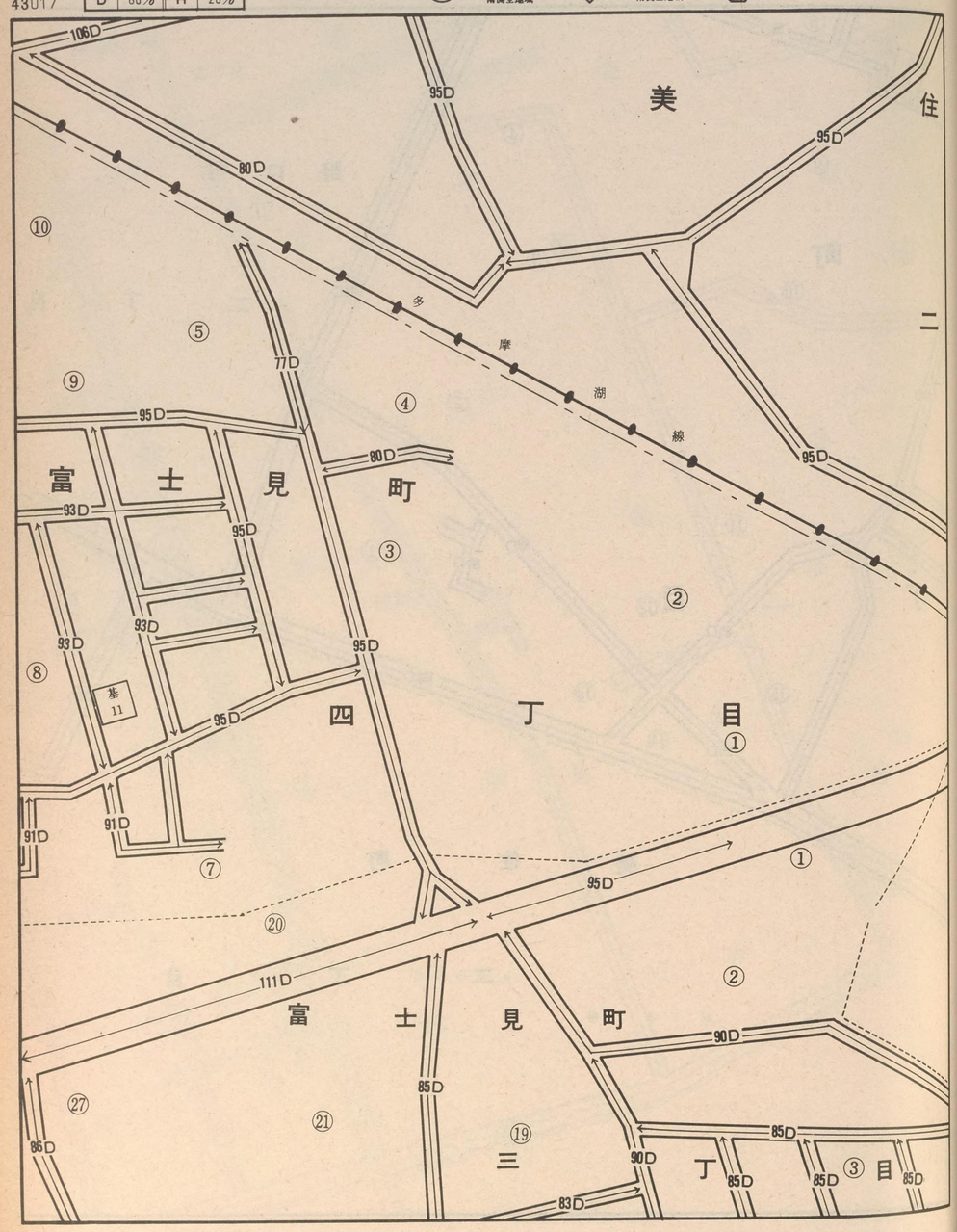

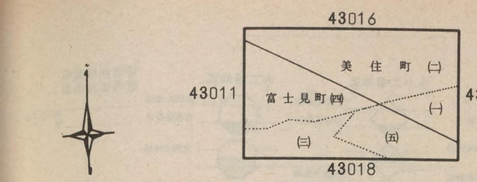

東村山

43017

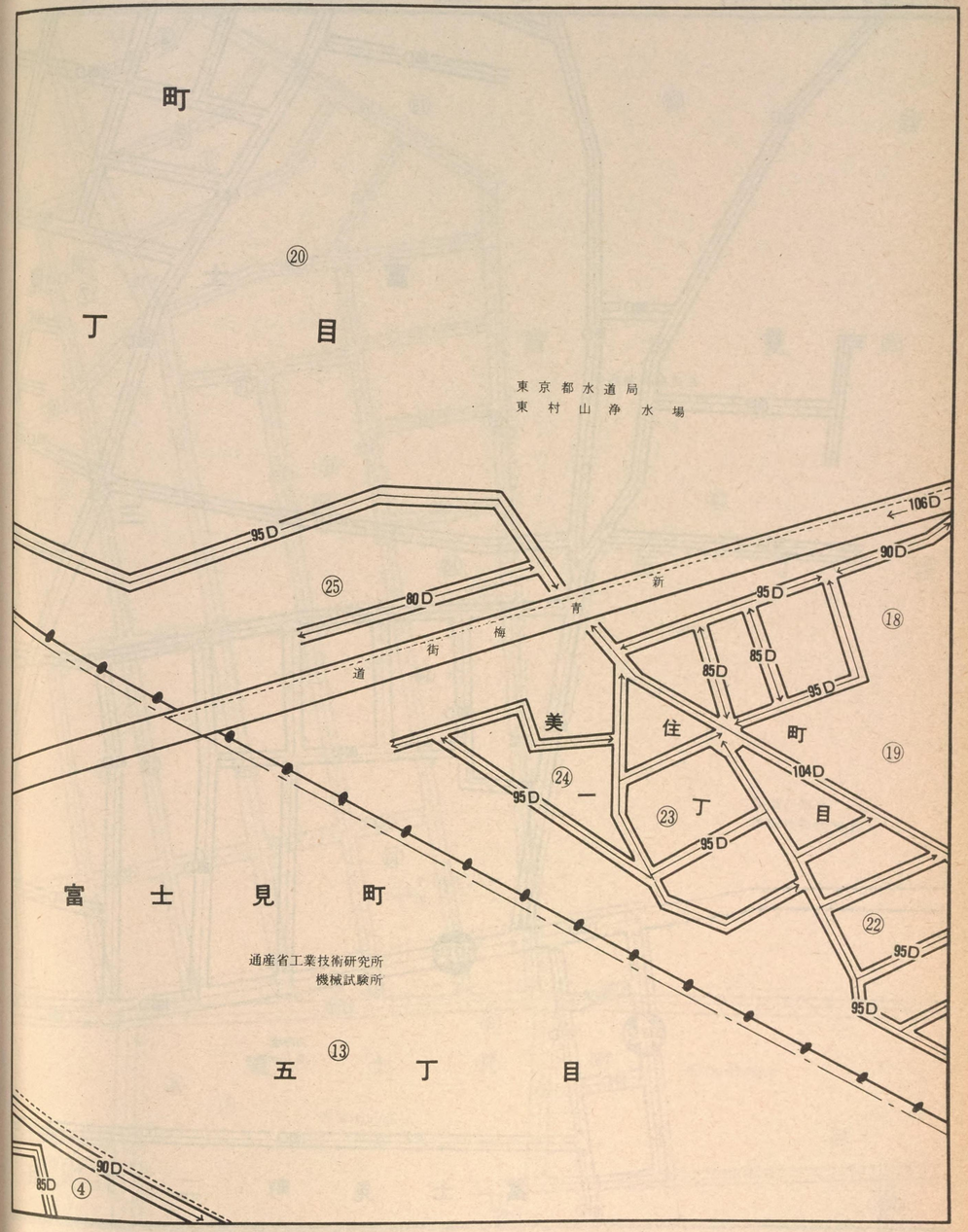

記号	借地権割合	記号	借地権割合
A	90%	E	50%
B	80%	F	40%
C	70%	G	30%
D	60%	H	20%

繁華街・高度商業地区
道路を中心として全地域
道路沿い

普通商業地区
併用住宅地区
全地域
北側道路沿い
南側全地域

中小工場地区
北側全地域
南側道路沿い
南側全地域

大工場地区
北側全地域
南側道路沿い
北側全地域

普通住宅地区
家内工場地区
無印は全地域

43018

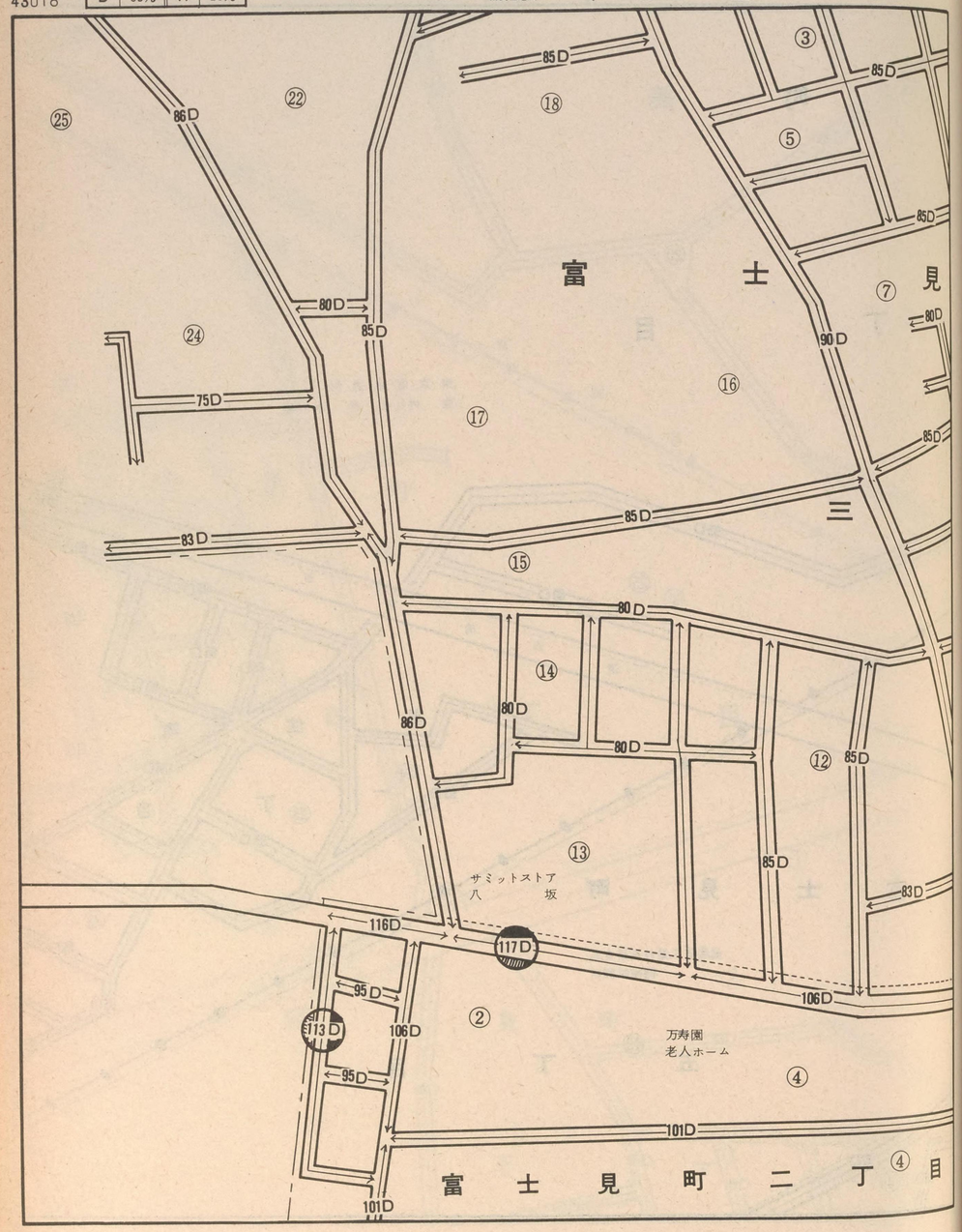

43017
43012 清水町 富士見(三) 町(五) 43027
(二) (一)
43019

東村山

43018

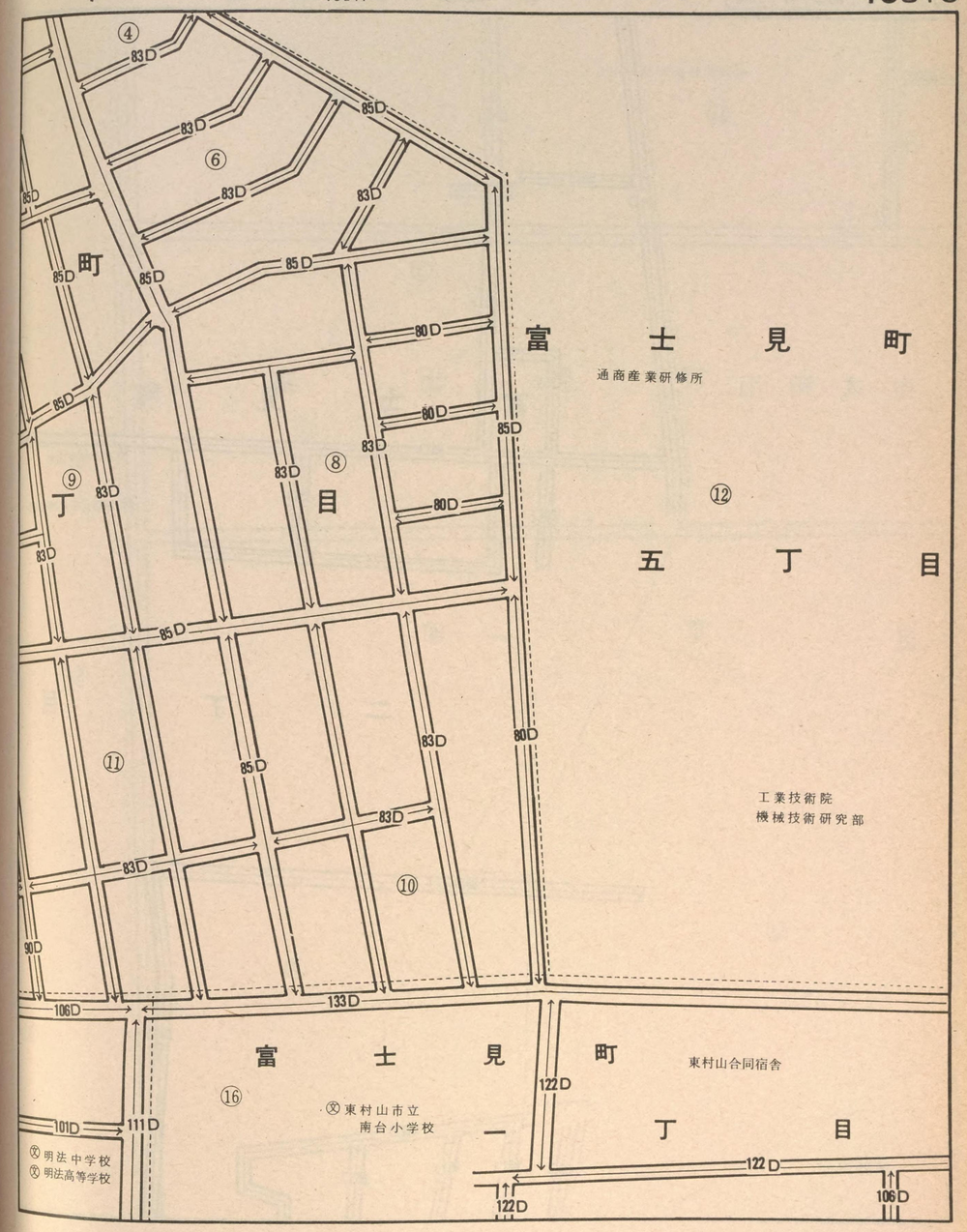

記号	借地権割合	記号	借地権割合
A	90%	E	50%
B	80%	F	40%
C	70%	G	30%
D	60%	H	20%

繁華街・高度商業地区
道路を中心として全地域
道路沿い

普通商業地区
併用住宅地区
全地域
北側道路沿い
南側全地域

中小工場地区
北側全地域
南側道路沿い
南側全地域

大工場地区
北側全地域
南側道路沿い
北側全地域

普通住宅地区
家内工場地区
無印は全地域

43019

東大和市

90D
101D
95D
95D
85D
85D
80D
富士見町
③
④
⑥
二丁目
⑤
㊏ 日本体育大学
㊏ 桜草女子高等学校
88D
⑦
88D
⑧
88D
86D
86D
86D
86D

43018
東大和市
富士見町(二)
富士見町(一)
43028
小川西町
43020

東村山

43019

⑯
122D
日本住宅公団南台団地
⑭
106D
106D
122D
富士見町
⑬
111D
一丁目
⑫
小川西町

記号	借地権割合	記号	借地権割合
A	90%	E	50%
B	80%	F	40%
C	70%	G	30%
D	60%	H	20%

繁華街・高度商業地区
道路を中心として全地域
道路沿い

普通商業地区
併用住宅地区
全地域
北側道路沿い
南側全地域

中小工場地区
北側全地域
南側道路沿い
南側全地域

大工場地区
北側全地域
南側道路沿い
北側全地域

普通住宅地区
家内工場地区
無印は全地域

43020

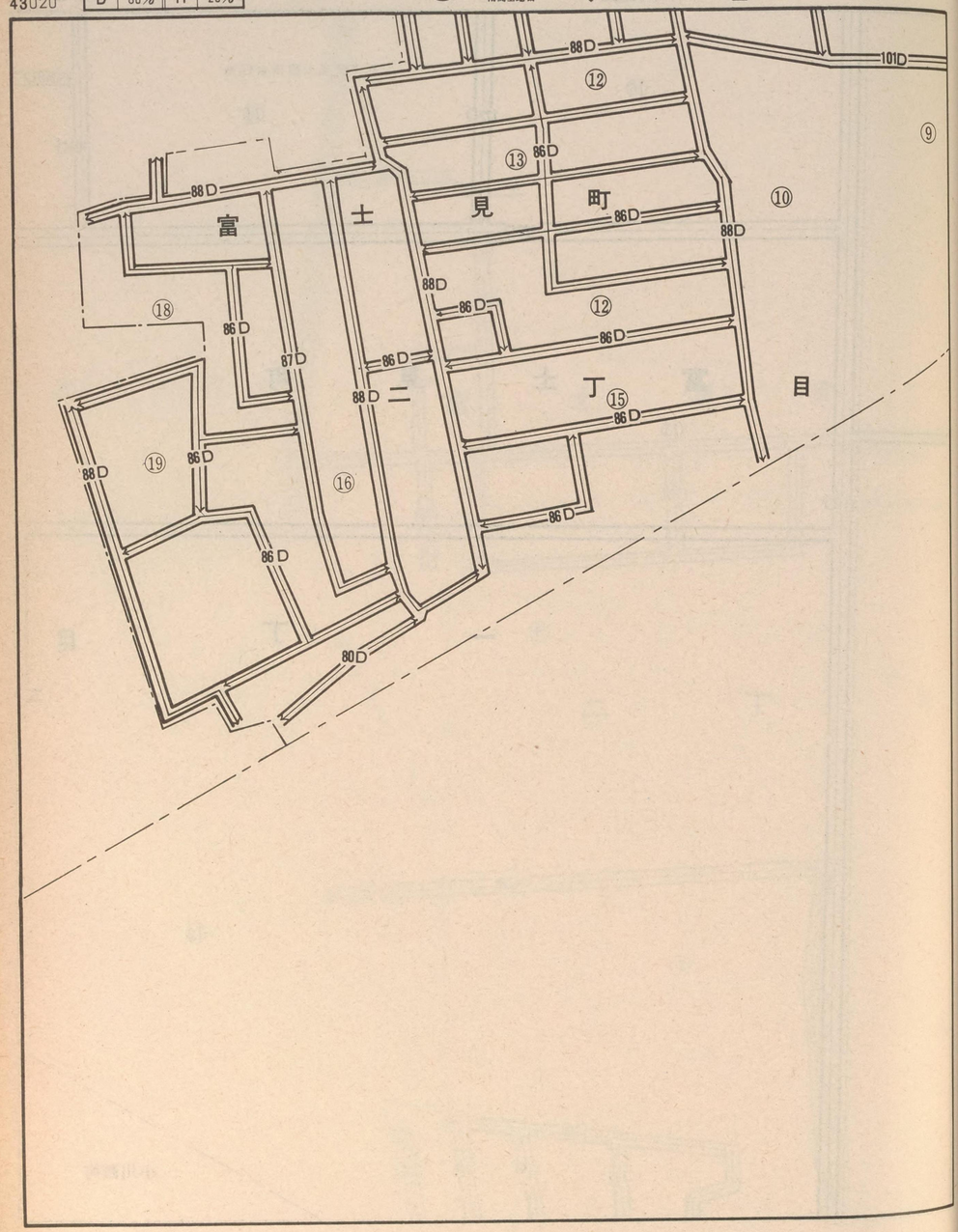

43019

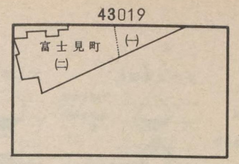

東村山

43020



記号	借地権割合	記号	借地権割合
A	90%	E	50%
B	80%	F	40%
C	70%	G	30%
D	60%	H	20%

繁華街・高度商業地区
道路を中心として全地域
道路沿い

普通商業地区
併用住宅地区
全地域
北側道路沿い
南側全地域

中小工場地区
北側全地域
南側道路沿い
南側全地域

大工場地区
北側全地域
南側道路沿い
北側全地域

普通住宅地区
家内工場地区
無印は全地域

43021

諏訪町

三丁目

保生園

⑥

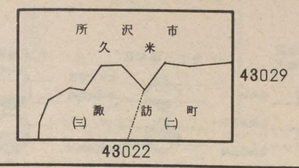

東村山

43021

所沢市

諏訪町

二丁目

東京白十字病院

⑫ ⑭ ㉑ ㉒ ㉓ ㉔ ㉕ ㉖

58D 61D 66D 85D

記号	借地権割合	記号	借地権割合
A	90%	E	50%
B	80%	F	40%
C	70%	G	30%
D	60%	H	20%

繁華街・高度商業地区
道路を中心として全地域
道路沿い

普通商業地区
併用住宅地区
全地域
北側道路沿い
南側全地域

中小工場地区
北側全地域
南側道路沿い
南側全地域

大工場地区
北側全地域
南側道路沿い
北側全地域

普通住宅地区
家内工場地区
無印は全地域

43022

所沢市

諏訪町

三丁目

保生園

西武園線

野口町

43021

所沢市

諏訪(三)

訪(二)

町(一)

43013

43030

野口町(四)

43023

東村山

43022

白十字ホーム

諏訪町

二丁目

四丁目

諏訪町

一丁目

記号	借地権割合	記号	借地権割合
A	90%	E	50%
B	80%	F	40%
C	70%	G	30%
D	60%	H	20%

繁華街・高度商業地区
道路を中心として全地域
道路沿い

普通商業地区併用住宅地区
全地域
北側道路沿い
南側全地域

中小工場地区
北側全地域
南側道路沿い
南側全地域

大工場地区
北側全地域
南側道路沿い
北側全地域

普通住宅地区家内工場地区
無印は全地域

記号	借地権割合	記号	借地権割合
A	90%	E	50%
B	80%	F	40%
C	70%	G	30%
D	60%	H	20%

繁華街・高度商業地区
道路を中心として全地域
道路沿い

普通商業地区
併用住宅地区
全地域
北側道路沿い
南側全地域

中小工場地区
北側全地域
南側道路沿い
南側全地域

大工場地区
北側全地域
南側道路沿い
北側全地域

普通住宅地区
家内工場地区
無印は全地域

43024

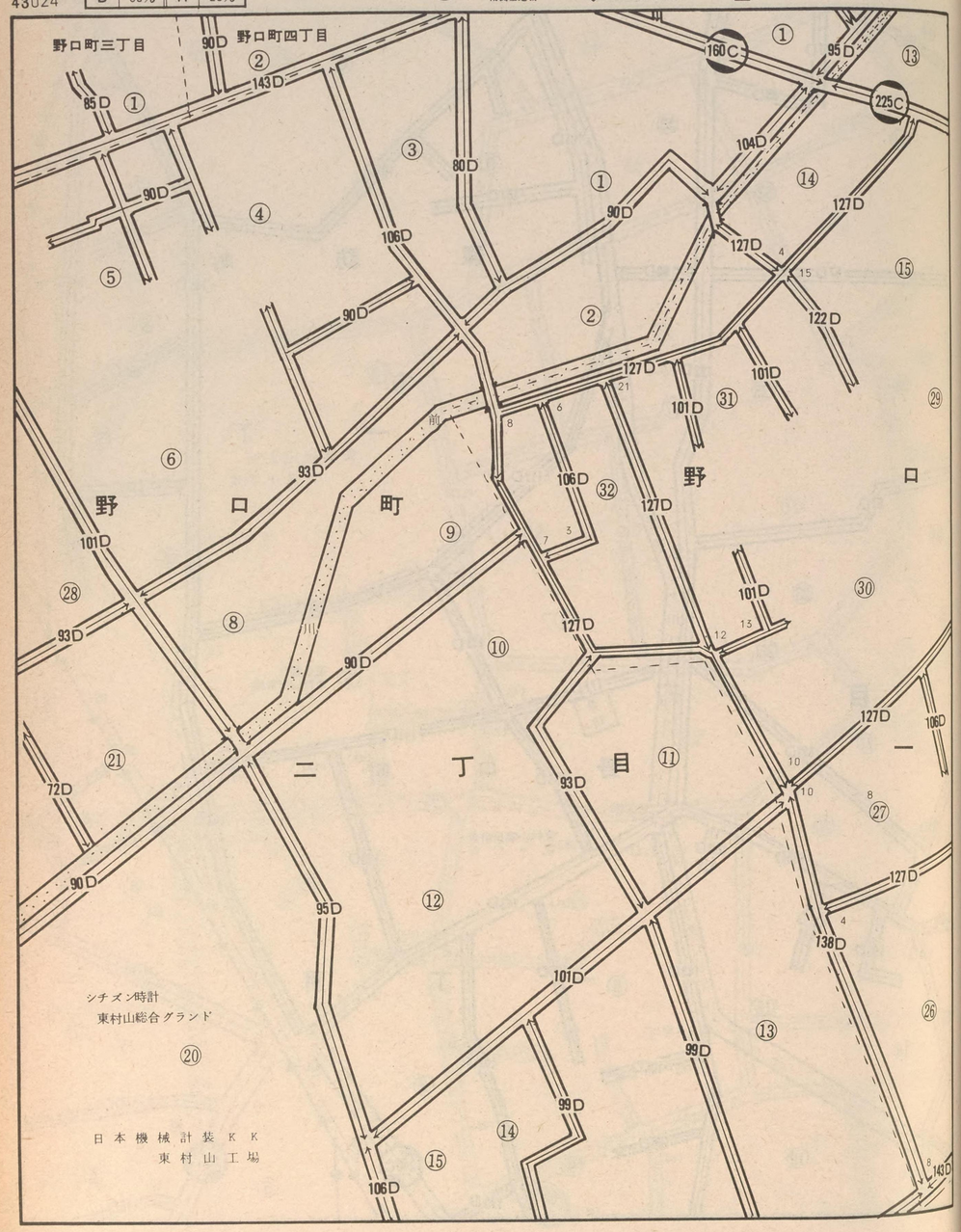

43023
43015
43032
43025

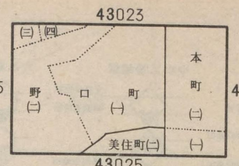

東村山

43024

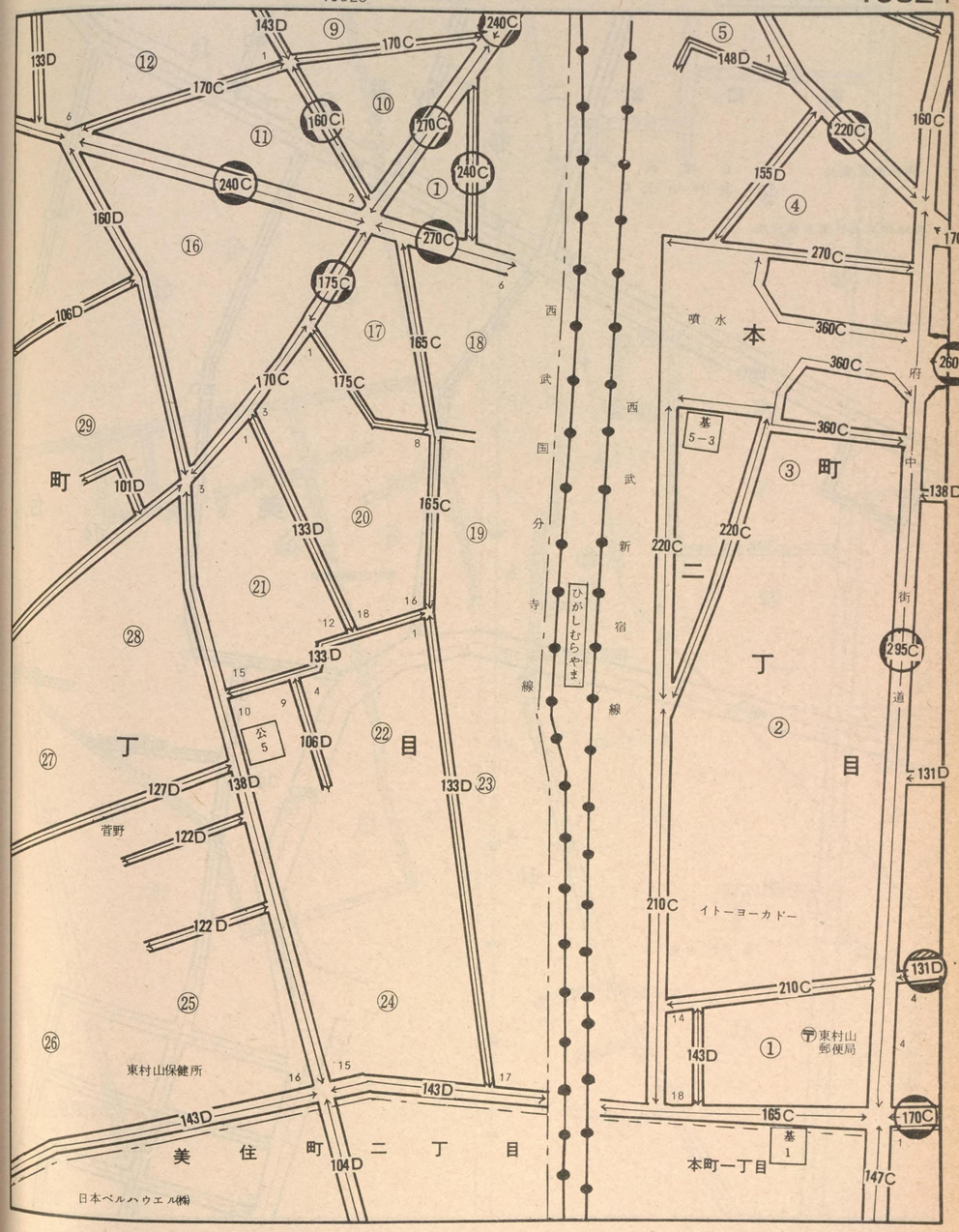

記号	借地権割合	記号	借地権割合
A	90%	E	50%
B	80%	F	40%
C	70%	G	30%
D	60%	H	20%

繁華街・高度商業地区
道路を中心として全地域
道路沿い

普通商業地区
併用住宅地区
全地域
北側道路沿い
南側全地域

中小工場地区
北側全地域
南側道路沿い
南側全地域

大工場地区
北側全地域
南側道路沿い
北側全地域

普通住宅地区
家内工場地区
無印は全地域

43025

野口町二丁目

興和東京薬品
日機装KK東村山工場
興和株式会社東京研究所
東村山市配水場
地下貯水池
美住

99D 106D 104D 85D 95D 80D 90D 77D 69D

⑬ ⑭ ⑮ ⑯ ⑰ ⑫ ⑪ ⑩ ⑨ ⑧ ⑦ ⑥ ⑤ ④ ③ ② ⑱ ⑲ ⑳ ㉑ ㉒ ㉓ ㉔

43024
野口町(二)
43016
美住町(二)
43033
本町(一)
43026

東村山 43025

日本ベルハウエル㈱
本町
西武新宿線
西武国分寺線
府中街道
東村山警察署
平和塔公園
東村山電報電話局
緑ケ丘団地

104D 122D 106D 85D 88D 90D 147C 138D 101D

⑨ ⑩ ⑦ ⑧ ⑤ ⑥ ③ ② ⑱ ⑲ ⑰ ⑮ ⑯ ⑭ ⑬ ⑫ ⑪ ㉒ ㉓ ① ④

記号	借地権割合	記号	借地権割合
A	90%	E	50%
B	80%	F	40%
C	70%	G	30%
D	60%	H	20%

繁華街・高度商業地区
道路を中心として全地域
道路沿い

普通商業地区
併用住宅地区
全地域
北側道路沿い
南側全地域

中小工場地区
北側全地域
南側道路沿い
南側全地域

大工場地区
北側全地域
南側道路沿い
北側全地域

普通住宅地区
家内工場地区
無印は全地域

43026

美住町二丁目

東村山浄水場
緑が丘団地
都営野口団地
美住住宅公団
久米川第二団地
美住幼稚園
浄水橋

104D 90D 106D 85D 95D 109D 111D 83D

⑬ ⑭ ⑮ ⑯ ⑲ ⑳ ㉑ ① ③ ④

43025
43017 43034 43027

美住町(二)
本町(一)
美住町(一)
栄町(二)

東村山

43026

マツダオート
東京東村山
中古車展示場

本町一丁目
栄町三丁目
久米川団地
久米川第一団地
美住歩道橋
新青梅街道
空堀川
西武鉄道
国分寺線
野口橋
府中街道
日産チェリー
東村山販売所
ミナミボール
八坂小学校

101D 147C 138D 117D 160C 95D 85D 133D 200C

⑤ ⑥ ⑦ ⑧ ⑩ ⑪ ㉞ ㉟ ㊱ ㊲

記号	借地権割合	記号	借地権割合
A	90%	E	50%
B	80%	F	40%
C	70%	G	30%
D	60%	H	20%

繁華街・高度商業地区
道路を中心として全域
道路沿い

普通商業地区
併用住宅地区
全地域
北側道路沿い
南側全地域

中小工場地区
北側全地域
南側道路沿い
南側全地域

大工場地区
北側全地域
南側道路沿い
北側全地域

普通住宅地区
家内工場地区
無印は全地域

43027

久米川団地

美住町

富士見町

五丁目

西武鉄道多摩湖線

徳島診療所

43026
43018
43035
43028

東村山

43027

東村山市八坂小学校

向台都営住宅

一丁目

二丁目

三丁目

栄町

水道道路

やまか

国分寺(4)線

記号	借地権割合	記号	借地権割合
A	90%	E	50%
B	80%	F	40%
C	70%	G	30%
D	60%	H	20%

繁華街・高度商業地区
道路を中心として全域
道路沿い

普通商業地区
併用住宅地区
全地域
北側道路沿い
南側全地域

中小工場地区
北側全地域
南側道路沿い
南側全地域

大工場地区
北側全地域
南側道路沿い
北側全地域

普通住宅地区
家内工場地区
無印は全地域

43028

106D 106D 106D 106D 106D 117D 117D 106D 117D 117D 106D 117D 122D 127D 123D 117D 106D 117D 101D

南台幼稚園

富 士 見 町

③ ④ ⑤

一 丁 目

㊧東村山市立第一中学校

小 川 西 町

43027

43019

43036

富士見町(一)

栄町三

小川西町

小川東町

東村山

43028

西武中央病院

101D 101D 101D 127D 106D 155D

⑳ 町 三 丁 目 ⑲

(7) (8) (7)

栄

府中巡査派出所

府中街道

小川

西武鉄道国分寺線

拝島線

武蔵

東

町

ブリヂストンタイヤ株式会社
東京工場

記号	借地権割合	記号	借地権割合
A	90%	E	50%
B	80%	F	40%
C	70%	G	30%
D	60%	H	20%

繁華街・高度商業地区
道路を中心として全地域
道路沿い

普通商業地区
併用住宅地区
全地域
北側道路沿い
南側全地域

中小工場地区
北側全地域
南側道路沿い
南側全地域

大工場地区
北側全地域
南側道路沿い
北側全地域

普通住宅地区
家内工場地区
無印は全地域

43029

諏訪町

二丁目

諏訪町

一丁目

諏訪町

精心幼稚園

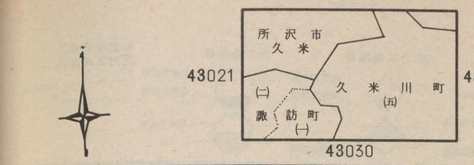

東村山

43029

久米川町

明治薬品工業㈱

五丁目

宗同曹寺
梅岩寺

熊野神社

柳瀬川

新宿線

記号	借地権割合	記号	借地権割合
A	90%	E	50%
B	80%	F	40%
C	70%	G	30%
D	60%	H	20%

繁華街・高度商業地区
道路を中心として全地域
道路沿い

普通商業地区
併用住宅地区
全地域
北側道路沿い
南側全地域

中小工場地区
北側全地域
南側道路沿い
南側全地域

大工場地区
北側全地域
南側道路沿い
北側全地域

普通住宅地区
家内工場地区
無印は全地域

43030

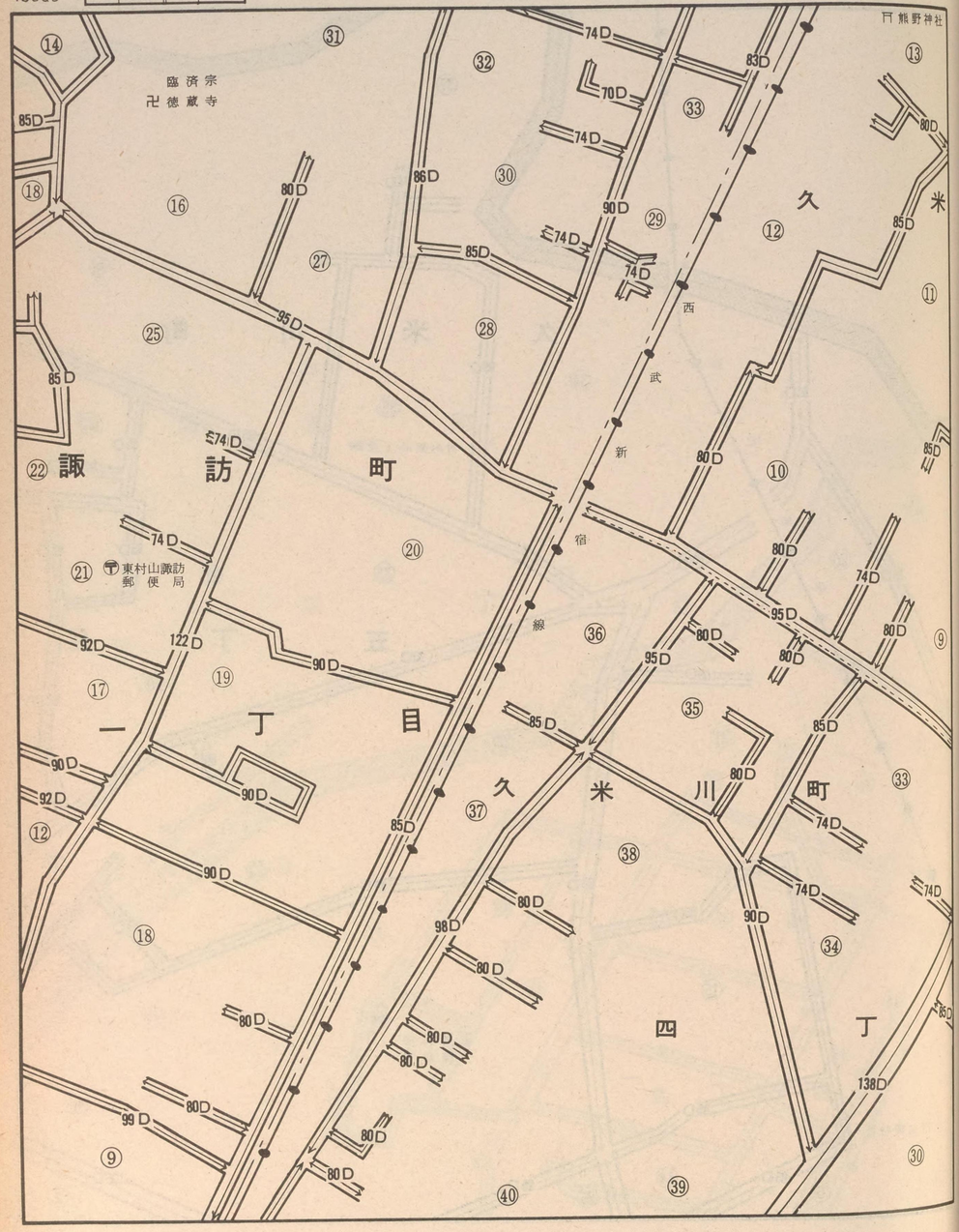

43029
43022 諏訪町 久米川町 43040
43031

東村山

43030

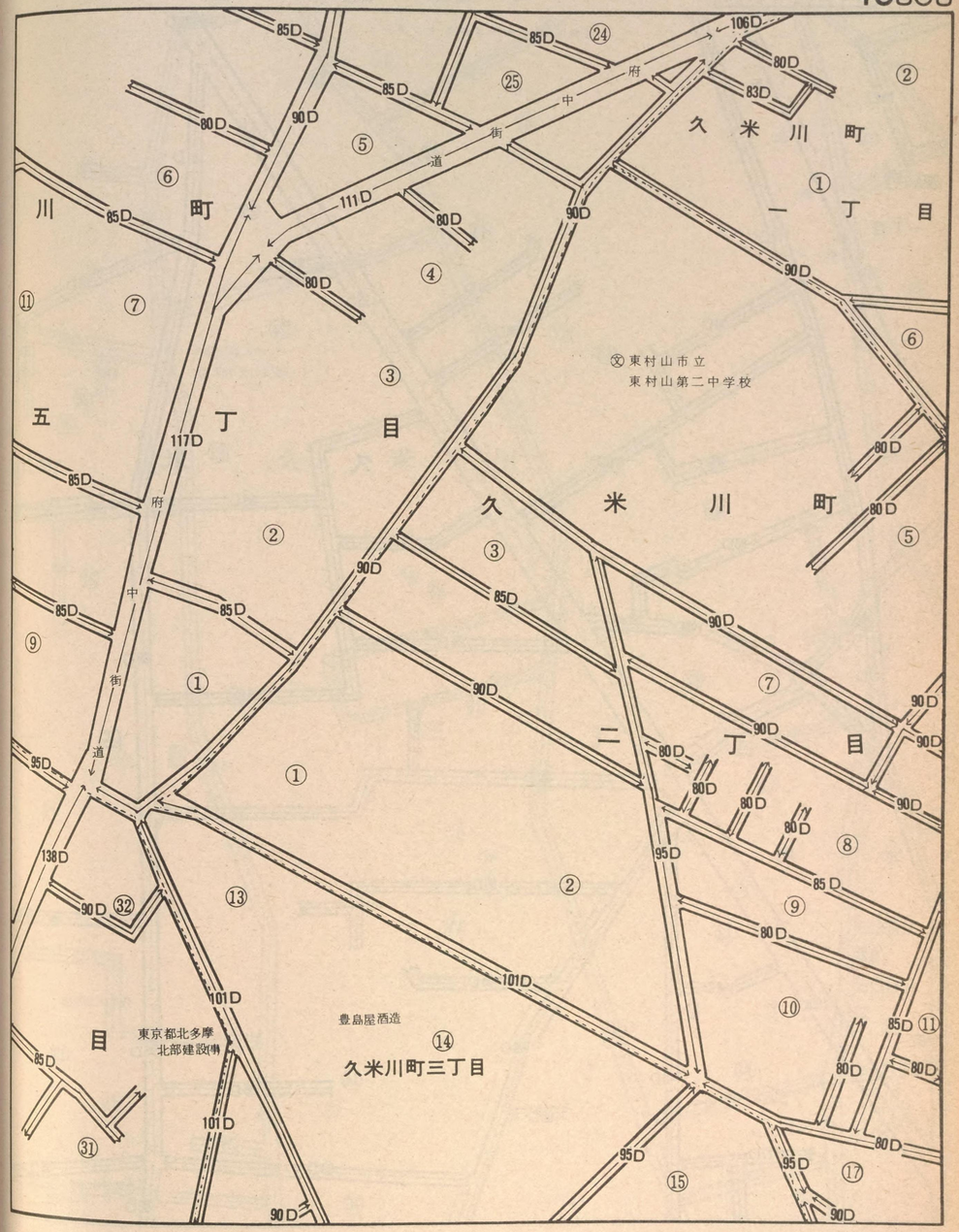

記号	借地権割合	記号	借地権割合
A	90%	E	50%
B	80%	F	40%
C	70%	G	30%
D	60%	H	20%

繁華街・高度商業地区
道路を中心として全地域
道路沿い

普通商業地区
併用住宅地区
全地域
北側道路沿い
南側全地域

中小工場地区
北側全地域
南側道路沿い
南側全地域

大工場地区
北側全地域
南側道路沿い
北側全地域

普通住宅地区
家内工場地区
無印は全地域

43031

東村山ロイヤルゴフセンター

諏訪町
一丁目
本町
二丁目
四丁目
久米川町

西武新宿線
府中街道
中街道

久米川幼稚園
東村山市立久米川小学校

43030
43023
43041
43032

諏訪町(一)
(二)
久米川町(四)(三)
本町(二)

東村山 43031

久米川町3丁目
第2仲よし広場

久米川町
三丁目
公17

記号	借地権割合	記号	借地権割合
A	90%	E	50%
B	80%	F	40%
C	70%	G	30%
D	60%	H	20%

繁華街・高度商業地区
道路を中心として全地域
道路沿い

普通商業地区併用住宅地区
全地域
北側道路沿い
南側全地域

中小工場地区
北側全地域
南側道路沿い
南側全地域

大工場地区
北側全地域
南側道路沿い
北側全地域

普通住宅地区
家内工場地区
無印は全地域

43032

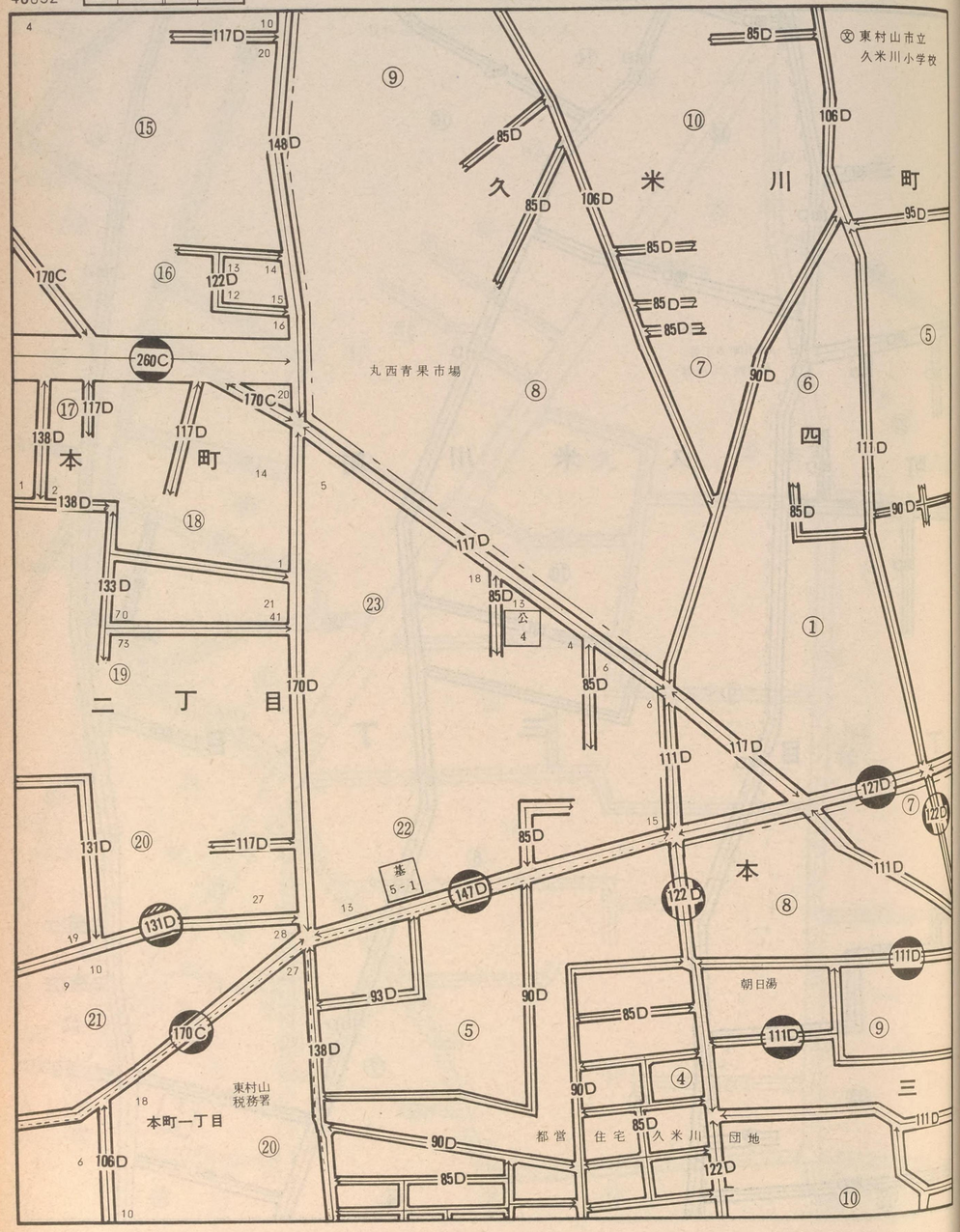

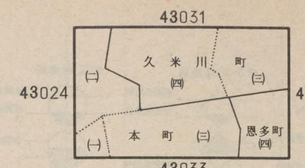

東村山 43032

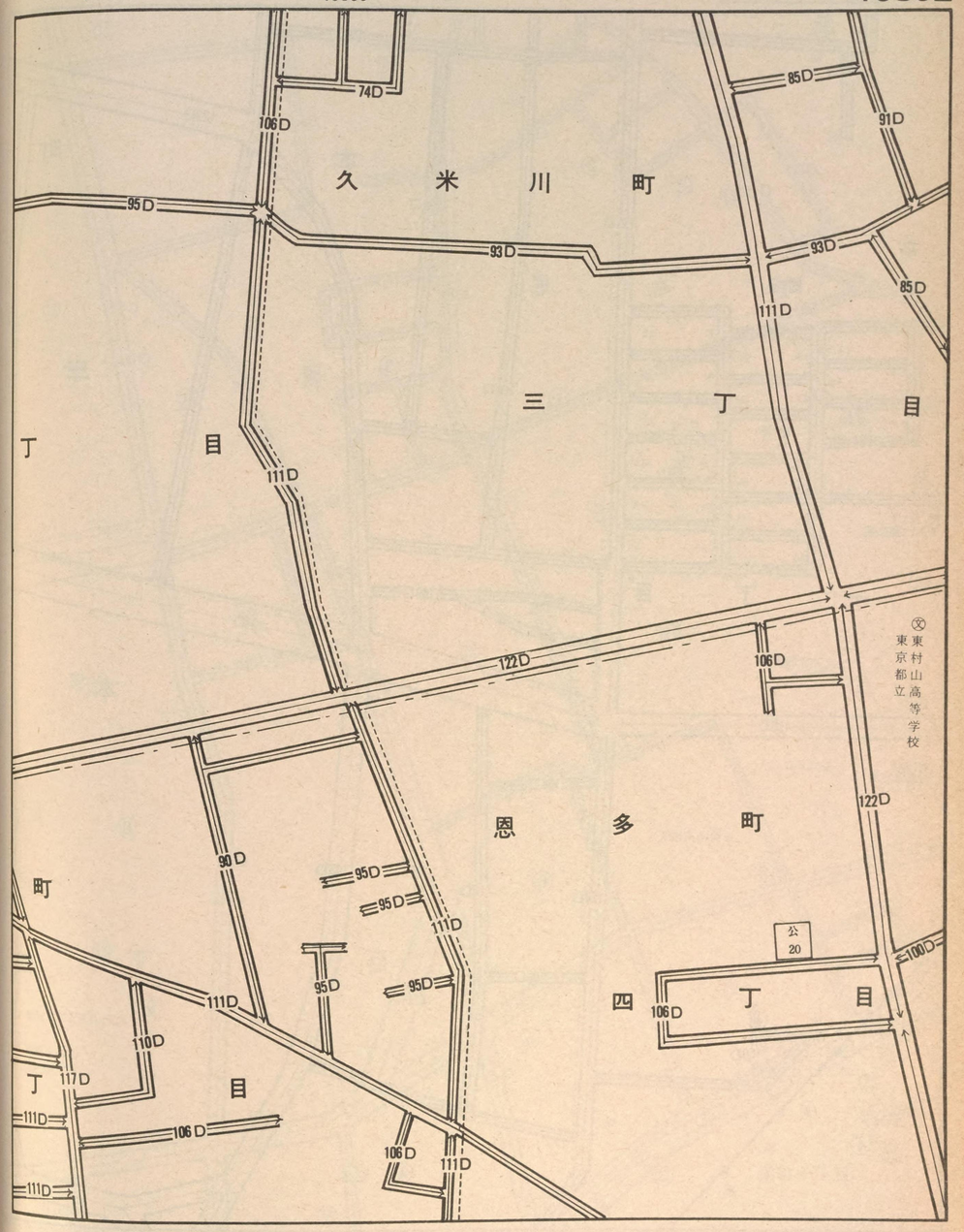

記号	借地権割合	記号	借地権割合
A	90%	E	50%
B	80%	F	40%
C	70%	G	30%
D	60%	H	20%

繁華街・高度商業地区　道路を中心として全地域　道路沿い

普通商業地区 併用住宅地区　全地域　北側道路沿い　南側全地域

中小工場地区　北側全地域　南側道路沿い　南側全地域

大工場地区　北側全地域　南側道路沿い　北側全地域

普通住宅地区 家内工場地区　無印は全地域

43033

本町

本町

一丁目

三本町四丁目

警視庁
東村山警察署

市立図書館

東村山
電報電話局

東村山市役所

都営住宅
久米川団地

西武新宿線

43032

43025

43043

43034

恩田町(四)

栄町(一)

東村山

43033

恩多町

四丁目

丁目

町

都営住宅久米川団地

東村山市立
第一保育園

久米川湯

空堀川

栄町一丁目

記号	借地権割合	記号	借地権割合
A	90%	E	50%
B	80%	F	40%
C	70%	G	30%
D	60%	H	20%

繁華街・高度商業地区
道路を中心として全地域
道路沿い

普通商業地区
併用住宅地区
全地域
北側道路沿い
南側全地域

中小工場地区
北側全地域
南側道路沿い
南側全地域

大工場地区
北側全地域
南側道路沿い
北側全地域

普通住宅地区
家内工場地区
無印は全地域

43034

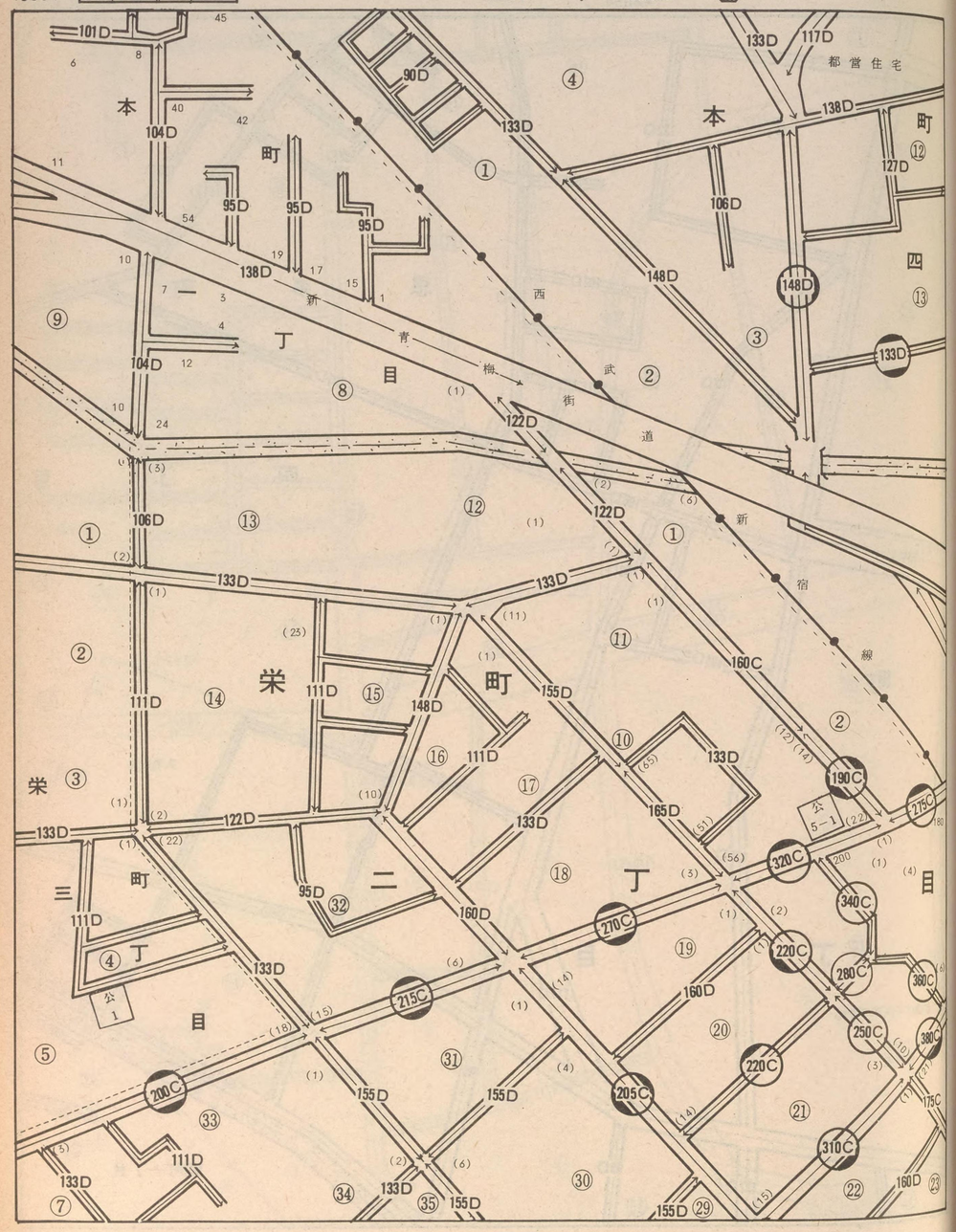

東村山

43034

記号	借地権割合	記号	借地権割合
A	90%	E	50%
B	80%	F	40%
C	70%	G	30%
D	60%	H	20%

繁華街・高度商業地区
道路を中心として全地域
道路沿い

普通商業地区
併用住宅地区
全地域
北側道路沿い
南側全地域

中小工場地区
北側全地域
南側道路沿い
南側全地域

大工場地区
北側全地域
南側道路沿い
北側全地域

普通住宅地区
家内工場地区
無印は全地域

43035

化成保育園
東京電力
東村山営業所
水道道路
西武多摩湖線
第六都営住宅
東京都立東村山
遊園地
栄町
町
二丁目
三丁目
四丁目
萩山町
山
(1)
(2)
(3)
(4)
(5)
(6)
(7)
(8)
(9)
(10)
(11)
(12)
(13)
(14)
(15)
(16)
(17)
(18)
(19)
(20)
(21)
(22)
(23)
(24)
(25)
(26)
(27)
(28)
(29)
(30)
(31)
(32)
(33)
(34)
(35)
(36)
(37)
(38)
(39)
(40)
(41)
(42)
(43)
(44)
(45)
(46)
(47)
(48)
(49)
(50)
(51)
(52)
(53)
(54)
(55)
(56)
(57)
(58)
(59)
(60)
(61)
(62)
(63)
(64)
(65)
(66)
(67)
(68)
(69)
(70)
(71)
(72)
(73)
(74)
(75)
(76)
(77)
(78)
(79)
(80)
(81)
(82)
(83)
(84)
(85)
(86)
(87)
(88)
(89)
(90)
(91)
(92)
(93)
(94)
(95)
(96)
(97)
(98)
(99)
(100)
(101)
(102)
(103)
(104)
(105)
(106)
(107)
(108)
(109)
(110)
(111)
(112)
(113)
(114)
(115)
(116)
(117)
(118)
(119)
(120)
(121)
(122)
(123)
(124)
(125)
(126)
(127)
(128)
(129)
(130)
(131)
(132)
(133)
(134)
(135)
(136)
(137)
(138)
(139)
(140)
(141)
(142)
(143)
(144)
(145)
(146)
(147)
(148)
(149)
(150)
(151)
(152)
(153)
(154)
(155)
(156)
(157)
(158)
(159)
(160)
(161)
(162)
(163)
(164)
(165)
(166)
(167)
(168)
(169)
(170)
(171)
(172)
(173)
(174)
(175)
(176)
(177)
(178)
(179)
(180)
(181)
(182)
(183)
(184)
(185)
(186)
(187)
(188)
(189)
(190)
(191)
(192)
(193)
(194)
(195)
(196)
(197)
(198)
(199)
(200)
(201)
(202)
(203)
(204)
(205)
(206)
(207)
(208)
(209)
(210)
(211)
(212)
(213)
(214)
(215)
(216)
(217)
(218)
(219)
(220)
(221)
(222)
(223)
(224)
(225)
(226)
(227)
(228)
(229)
(230)
(231)
(232)
(233)
(234)
(235)
(236)
(237)
(238)
(239)
(240)
(241)
(242)
(243)
(244)
(245)
(246)
(247)
(248)
(249)
(250)
(251)
(252)
(253)
(254)
(255)
(256)
(257)
(258)
(259)
(260)
(261)
(262)
(263)
(264)
(265)
(266)
(267)
(268)
(269)
(270)
(271)
(272)
(273)
(274)
(275)
(276)
(277)
(278)
(279)
(280)
(281)
(282)
(283)
(284)
(285)
(286)
(287)
(288)
(289)
(290)
(291)
(292)
(293)
(294)
(295)
(296)
(297)
(298)
(299)
(300)
(301)
(302)
(303)
(304)
(305)
(306)
(307)
(308)
(309)
(310)
(311)
(312)
(313)
(314)
(315)
(316)
(317)
(318)
(319)
(320)
(321)
(322)
(323)
(324)
(325)
(326)
(327)
(328)
(329)
(330)
(331)
(332)
(333)
(334)
(335)
(336)
(337)
(338)
(339)
(340)
(341)
(342)
(343)
(344)
(345)
(346)
(347)
(348)
(349)
(350)
(351)
(352)
(353)
(354)
(355)
(356)
(357)
(358)
(359)
(360)
(361)
(362)
(363)
(364)
(365)
(366)
(367)
(368)
(369)
(370)
(371)
(372)
(373)
(374)
(375)
(376)
(377)
(378)
(379)
(380)
(381)
(382)
(383)
(384)
(385)
(386)
(387)
(388)
(389)
(390)
(391)
(392)
(393)
(394)
(395)
(396)
(397)
(398)
(399)
(400)
(401)
(402)
(403)
(404)
(405)
(406)
(407)
(408)
(409)
(410)
(411)
(412)
(413)
(414)
(415)
(416)
(417)
(418)
(419)
(420)
(421)
(422)
(423)
(424)
(425)
(426)
(427)
(428)
(429)
(430)
(431)
(432)
(433)
(434)
(435)
(436)
(437)
(438)
(439)
(440)
(441)
(442)
(443)
(444)
(445)
(446)
(447)
(448)
(449)
(450)
(451)
(452)
(453)
(454)
(455)
(456)
(457)
(458)
(459)
(460)
(461)
(462)
(463)
(464)
(465)
(466)
(467)
(468)
(469)
(470)
(471)
(472)
(473)
(474)
(475)
(476)
(477)
(478)
(479)
(480)
(481)
(482)
(483)
(484)
(485)
(486)
(487)
(488)
(489)
(490)
(491)
(492)
(493)
(494)
(495)
(496)
(497)
(498)
(499)
(500)
(501)
(502)
(503)
(504)
(505)
(506)
(507)
(508)
(509)
(510)
(511)
(512)
(513)
(514)
(515)
(516)
(517)
(518)
(519)
(520)
(521)
(522)
(523)
(524)
(525)
(526)
(527)
(528)
(529)
(530)
(531)
(532)
(533)
(534)
(535)
(536)
(537)
(538)
(539)
(540)
(541)
(542)
(543)
(544)
(545)
(546)
(547)
(548)
(549)
(550)
(551)
(552)
(553)
(554)
(555)
(556)
(557)
(558)
(559)
(560)
(561)
(562)
(563)
(564)
(565)
(566)
(567)
(568)
(569)
(570)
(571)
(572)
(573)
(574)
(575)
(576)
(577)
(578)
(579)
(580)
(581)
(582)
(583)
(584)
(585)
(586)
(587)
(588)
(589)
(590)
(591)
(592)
(593)
(594)
(595)
(596)
(597)
(598)
(599)
(600)
(601)
(602)
(603)
(604)
(605)
(606)
(607)
(608)
(609)
(610)
(611)
(612)
(613)
(614)
(615)
(616)
(617)
(618)
(619)
(620)
(621)
(622)
(623)
(624)
(625)
(626)
(627)
(628)
(629)
(630)
(631)
(632)
(633)
(634)
(635)
(636)
(637)
(638)
(639)
(640)
(641)
(642)
(643)
(644)
(645)
(646)
(647)
(648)
(649)
(650)
(651)
(652)
(653)
(654)
(655)
(656)
(657)
(658)
(659)
(660)
(661)
(662)
(663)
(664)
(665)
(666)
(667)
(668)
(669)
(670)
(671)
(672)
(673)
(674)
(675)
(676)
(677)
(678)
(679)
(680)
(681)
(682)
(683)
(684)
(685)
(686)
(687)
(688)
(689)
(690)
(691)
(692)
(693)
(694)
(695)
(696)
(697)
(698)
(699)
(700)
(701)
(702)
(703)
(704)
(705)
(706)
(707)
(708)
(709)
(710)
(711)
(712)
(713)
(714)
(715)
(716)
(717)
(718)
(719)
(720)
(721)
(722)
(723)
(724)
(725)
(726)
(727)
(728)
(729)
(730)
(731)
(732)
(733)
(734)
(735)
(736)
(737)
(738)
(739)
(740)
(741)
(742)
(743)
(744)
(745)
(746)
(747)
(748)
(749)
(750)
(751)
(752)
(753)
(754)
(755)
(756)
(757)
(758)
(759)
(760)
(761)
(762)
(763)
(764)
(765)
(766)
(767)
(768)
(769)
(770)
(771)
(772)
(773)
(774)
(775)
(776)
(777)
(778)
(779)
(780)
(781)
(782)
(783)
(784)
(785)
(786)
(787)
(788)
(789)
(790)
(791)
(792)
(793)
(794)
(795)
(796)
(797)
(798)
(799)
(800)
(801)
(802)
(803)
(804)
(805)
(806)
(807)
(808)
(809)
(810)
(811)
(812)
(813)
(814)
(815)
(816)
(817)
(818)
(819)
(820)
(821)
(822)
(823)
(824)
(825)
(826)
(827)
(828)
(829)
(830)
(831)
(832)
(833)
(834)
(835)
(836)
(837)
(838)
(839)
(840)
(841)
(842)
(843)
(844)
(845)
(846)
(847)
(848)
(849)
(850)
(851)
(852)
(853)
(854)
(855)
(856)
(857)
(858)
(859)
(860)
(861)
(862)
(863)
(864)
(865)
(866)
(867)
(868)
(869)
(870)
(871)
(872)
(873)
(874)
(875)
(876)
(877)
(878)
(879)
(880)
(881)
(882)
(883)
(884)
(885)
(886)
(887)
(888)
(889)
(890)
(891)
(892)
(893)
(894)
(895)
(896)
(897)
(898)
(899)
(900)
(901)
(902)
(903)
(904)
(905)
(906)
(907)
(908)
(909)
(910)
(911)
(912)
(913)
(914)
(915)
(916)
(917)
(918)
(919)
(920)
(921)
(922)
(923)
(924)
(925)
(926)
(927)
(928)
(929)
(930)
(931)
(932)
(933)
(934)
(935)
(936)
(937)
(938)
(939)
(940)
(941)
(942)
(943)
(944)
(945)
(946)
(947)
(948)
(949)
(950)
(951)
(952)
(953)
(954)
(955)
(956)
(957)
(958)
(959)
(960)
(961)
(962)
(963)
(964)
(965)
(966)
(967)
(968)
(969)
(970)
(971)
(972)
(973)
(974)
(975)
(976)
(977)
(978)
(979)
(980)
(981)
(982)
(983)
(984)
(985)
(986)
(987)
(988)
(989)
(990)
(991)
(992)
(993)
(994)
(995)
(996)
(997)
(998)
(999)
(1000)

43034
43027
43045
43036

東村山

43035

萩山町五丁目
市立東村山第三中学校
久米川病院
栄町
町
一丁目
二丁目
三丁目
四丁目
萩山
山
西武新宿線
坂
(1)
(2)
(3)
(4)
(5)
(6)
(7)
(8)
(9)
(10)
(11)
(12)
(13)
(14)
(15)
(16)
(17)
(18)
(19)
(20)
(21)
(22)
(23)
(24)
(25)
(26)
(27)
(28)
(29)
(30)
(31)
(32)
(33)
(34)
(35)
(36)
(37)
(38)
(39)
(40)
(41)
(42)
(43)
(44)
(45)
(46)
(47)
(48)
(49)
(50)
(51)
(52)
(53)
(54)
(55)
(56)
(57)
(58)
(59)
(60)
(61)
(62)
(63)
(64)
(65)
(66)
(67)
(68)
(69)
(70)
(71)
(72)
(73)
(74)
(75)
(76)
(77)
(78)
(79)
(80)
(81)
(82)
(83)
(84)
(85)
(86)
(87)
(88)
(89)
(90)
(91)
(92)
(93)
(94)
(95)
(96)
(97)
(98)
(99)
(100)
(101)
(102)
(103)
(104)
(105)
(106)
(107)
(108)
(109)
(110)
(111)
(112)
(113)
(114)
(115)
(116)
(117)
(118)
(119)
(120)
(121)
(122)
(123)
(124)
(125)
(126)
(127)
(128)
(129)
(130)
(131)
(132)
(133)
(134)
(135)
(136)
(137)
(138)
(139)
(140)
(141)
(142)
(143)
(144)
(145)
(146)
(147)
(148)
(149)
(150)
(151)
(152)
(153)
(154)
(155)
(156)
(157)
(158)
(159)
(160)
(161)
(162)
(163)
(164)
(165)
(166)
(167)
(168)
(169)
(170)
(171)
(172)
(173)
(174)
(175)
(176)
(177)
(178)
(179)
(180)
(181)
(182)
(183)
(184)
(185)
(186)
(187)
(188)
(189)
(190)
(191)
(192)
(193)
(194)
(195)
(196)
(197)
(198)
(199)
(200)
(201)
(202)
(203)
(204)
(205)
(206)
(207)
(208)
(209)
(210)
(211)
(212)
(213)
(214)
(215)
(216)
(217)
(218)
(219)
(220)
(221)
(222)
(223)
(224)
(225)
(226)
(227)
(228)
(229)
(230)
(231)
(232)
(233)
(234)
(235)
(236)
(237)
(238)
(239)
(240)
(241)
(242)
(243)
(244)
(245)
(246)
(247)
(248)
(249)
(250)
(251)
(252)
(253)
(254)
(255)
(256)
(257)
(258)
(259)
(260)
(261)
(262)
(263)
(264)
(265)
(266)
(267)
(268)
(269)
(270)
(271)
(272)
(273)
(274)
(275)
(276)
(277)
(278)
(279)
(280)
(281)
(282)
(283)
(284)
(285)
(286)
(287)
(288)
(289)
(290)
(291)
(292)
(293)
(294)
(295)
(296)
(297)
(298)
(299)
(300)
(301)
(302)
(303)
(304)
(305)
(306)
(307)
(308)
(309)
(310)
(311)
(312)
(313)
(314)
(315)
(316)
(317)
(318)
(319)
(320)
(321)
(322)
(323)
(324)
(325)
(326)
(327)
(328)
(329)
(330)
(331)
(332)
(333)
(334)
(335)
(336)
(337)
(338)
(339)
(340)
(341)
(342)
(343)
(344)
(345)
(346)
(347)
(348)
(349)
(350)
(351)
(352)
(353)
(354)
(355)
(356)
(357)
(358)
(359)
(360)
(361)
(362)
(363)
(364)
(365)
(366)
(367)
(368)
(369)
(370)
(371)
(372)
(373)
(374)
(375)
(376)
(377)
(378)
(379)
(380)
(381)
(382)
(383)
(384)
(385)
(386)
(387)
(388)
(389)
(390)
(391)
(392)
(393)
(394)
(395)
(396)
(397)
(398)
(399)
(400)
(401)
(402)
(403)
(404)
(405)
(406)
(407)
(408)
(409)
(410)
(411)
(412)
(413)
(414)
(415)
(416)
(417)
(418)
(419)
(420)
(421)
(422)
(423)
(424)
(425)
(426)
(427)
(428)
(429)
(430)
(431)
(432)
(433)
(434)
(435)
(436)
(437)
(438)
(439)
(440)
(441)
(442)
(443)
(444)
(445)
(446)
(447)
(448)
(449)
(450)
(451)
(452)
(453)
(454)
(455)
(456)
(457)
(458)
(459)
(460)
(461)
(462)
(463)
(464)
(465)
(466)
(467)
(468)
(469)
(470)
(471)
(472)
(473)
(474)
(475)
(476)
(477)
(478)
(479)
(480)
(481)
(482)
(483)
(484)
(485)
(486)
(487)
(488)
(489)
(490)
(491)
(492)
(493)
(494)
(495)
(496)
(497)
(498)
(499)
(500)
(501)
(502)
(503)
(504)
(505)
(506)
(507)
(508)
(509)
(510)
(511)
(512)
(513)
(514)
(515)
(516)
(517)
(518)
(519)
(520)
(521)
(522)
(523)
(524)
(525)
(526)
(527)
(528)
(529)
(530)
(531)
(532)
(533)
(534)
(535)
(536)
(537)
(538)
(539)
(540)
(541)
(542)
(543)
(544)
(545)
(546)
(547)
(548)
(549)
(550)
(551)
(552)
(553)
(554)
(555)
(556)
(557)
(558)
(559)
(560)
(561)
(562)
(563)
(564)
(565)
(566)
(567)
(568)
(569)
(570)
(571)
(572)
(573)
(574)
(575)
(576)
(577)
(578)
(579)
(580)
(581)
(582)
(583)
(584)
(585)
(586)
(587)
(588)
(589)
(590)
(591)
(592)
(593)
(594)
(595)
(596)
(597)
(598)
(599)
(600)
(601)
(602)
(603)
(604)
(605)
(606)
(607)
(608)
(609)
(610)
(611)
(612)
(613)
(614)
(615)
(616)
(617)
(618)
(619)
(620)
(621)
(622)
(623)
(624)
(625)
(626)
(627)
(628)
(629)
(630)
(631)
(632)
(633)
(634)
(635)
(636)
(637)
(638)
(639)
(640)
(641)
(642)
(643)
(644)
(645)
(646)
(647)
(648)
(649)
(650)
(651)
(652)
(653)
(654)
(655)
(656)
(657)
(658)
(659)
(660)
(661)
(662)
(663)
(664)
(665)
(666)
(667)
(668)
(669)
(670)
(671)
(672)
(673)
(674)
(675)
(676)
(677)
(678)
(679)
(680)
(681)
(682)
(683)
(684)
(685)
(686)
(687)
(688)
(689)
(690)
(691)
(692)
(693)
(694)
(695)
(696)
(697)
(698)
(699)
(700)
(701)
(702)
(703)
(704)
(705)
(706)
(707)
(708)
(709)
(710)
(711)
(712)
(713)
(714)
(715)
(716)
(717)
(718)
(719)
(720)
(721)
(722)
(723)
(724)
(725)
(726)
(727)
(728)
(729)
(730)
(731)
(732)
(733)
(734)
(735)
(736)
(737)
(738)
(739)
(740)
(741)
(742)
(743)
(744)
(745)
(746)
(747)
(748)
(749)
(750)
(751)
(752)
(753)
(754)
(755)
(756)
(757)
(758)
(759)
(760)
(761)
(762)
(763)
(764)
(765)
(766)
(767)
(768)
(769)
(770)
(771)
(772)
(773)
(774)
(775)
(776)
(777)
(778)
(779)
(780)
(781)
(782)
(783)
(784)
(785)
(786)
(787)
(788)
(789)
(790)
(791)
(792)
(793)
(794)
(795)
(796)
(797)
(798)
(799)
(800)
(801)
(802)
(803)
(804)
(805)
(806)
(807)
(808)
(809)
(810)
(811)
(812)
(813)
(814)
(815)
(816)
(817)
(818)
(819)
(820)
(821)
(822)
(823)
(824)
(825)
(826)
(827)
(828)
(829)
(830)
(831)
(832)
(833)
(834)
(835)
(836)
(837)
(838)
(839)
(840)
(841)
(842)
(843)
(844)
(845)
(846)
(847)
(848)
(849)
(850)
(851)
(852)
(853)
(854)
(855)
(856)
(857)
(858)
(859)
(860)
(861)
(862)
(863)
(864)
(865)
(866)
(867)
(868)
(869)
(870)
(871)
(872)
(873)
(874)
(875)
(876)
(877)
(878)
(879)
(880)
(881)
(882)
(883)
(884)
(885)
(886)
(887)
(888)
(889)
(890)
(891)
(892)
(893)
(894)
(895)
(896)
(897)
(898)
(899)
(900)
(901)
(902)
(903)
(904)
(905)
(906)
(907)
(908)
(909)
(910)
(911)
(912)
(913)
(914)
(915)
(916)
(917)
(918)
(919)
(920)
(921)
(922)
(923)
(924)
(925)
(926)
(927)
(928)
(929)
(930)
(931)
(932)
(933)
(934)
(935)
(936)
(937)
(938)
(939)
(940)
(941)
(942)
(943)
(944)
(945)
(946)
(947)
(948)
(949)
(950)
(951)
(952)
(953)
(954)
(955)
(956)
(957)
(958)
(959)
(960)
(961)
(962)
(963)
(964)
(965)
(966)
(967)
(968)
(969)
(970)
(971)
(972)
(973)
(974)
(975)
(976)
(977)
(978)
(979)
(980)
(981)
(982)
(983)
(984)
(985)
(986)
(987)
(988)
(989)
(990)
(991)
(992)
(993)
(994)
(995)
(996)
(997)
(998)
(999)
(1000)

倍率地域

記号	倍地権割合	記号	倍地権割合
A	90%	E	50%
B	80%	F	40%
C	70%	G	30%
D	60%	H	20%

繁華街・高度商業地区
道路を中心として全地域
道路沿い

普通商業地区
併用住宅地区
全地域
北側道路沿い
南側全地域

中小工場地区
北側全地域
南側道路沿い
南側全地域

大工場地区
北側全地域
南側道路沿い
北側全地域

普通住宅地区
家内工場地区
無印は全地域

43036

95D 106D 111D 106D 106D 106D 106D 155D

31 24 30

松見病院

住宅公団 小川団地

小平市

西武鉄道拝島線

小川東

ブリヂストンタイヤ株式会社
東京工場

43035

43028 43046

萩山町 四 三 二 小川東町

東村山 43036

111D 101D 106D 117D 106D 95D 106D 122D 101D 122D 90D 117D 85D 155D

萩山町 ⑦ ⑧丁目 四 ⑨ ⑤ ⑥ ② 町 ㉗ ㉘ ㉙

渡辺

三丁目

西武鉄道多摩湖線路

㊏お茶の水女子大学 東村山郊外園

公13

㊏小平市立小川東小学校

日本住宅公団 萩山団地第一住宅

国立武蔵療養所

記号	借地権割合	記号	借地権割合
A	90%	E	50%
B	80%	F	40%
C	70%	G	30%
D	60%	H	20%

繁華街・高度商業地区
道路を中心として全地域
道路沿い

普通商業地区
併用住宅地区
全地域
北側道路沿い
南側全地域

中小工場地区
北側全地域
南側道路沿い
南側全地域

大工場地区
北側全地域
南側道路沿い
北側全地域

普通住宅地区
家内工場地区
無印は全地域

43037

北

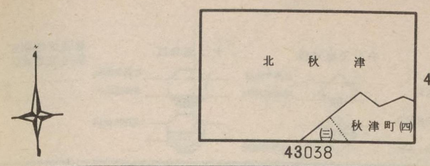

東村山

43037

秋 津

⑯
秋津町四丁目
⑮
㉗
秋津町三丁目
西武鉄道KK所沢グランド

記号	借地権割合	記号	借地権割合
A	90%	E	50%
B	80%	F	40%
C	70%	G	30%
D	60%	H	20%

繁華街・高度商業地区
道路を中心として全地域
道路沿い

普通商業地区 併用住宅地区
全地域
北側道路沿い
南側全地域

中小工場地区
北側全地域
南側道路沿い
南側全地域

大工場地区
北側全地域
南側道路沿い
北側全地域

普通住宅地区 家内工場地区
無印は全地域

43038

北秋津

秋津町

三丁目

四丁目

柳瀬川

※左側に続く

※上図に続く

グリーンウッド

東村山市秋水園

西武鉄道ＫＫ 所沢グランド

日氷川神社

秋津幼稚園

43037

所沢市

秋津町(三)

秋津町(四)

43050

43039

東村山

43038

東村山

43039

記号	借地権割合	記号	借地権割合
A	90%	E	50%
B	80%	F	40%
C	70%	G	30%
D	60%	H	20%

繁華街・高度商業地区
道路を中心として全地域
道路沿い

普通商業地区
併用住宅地区
全地域
北側道路沿い
南側全地域

中小工場地区
北側全地域
南側道路沿い
南側全地域

大工場地区
北側全地域
南側道路沿い
北側全地域

普通住宅地区
家内工場地区
無印は全地域

43038
43029
43051
43040
秋津町 (三)
(四)
(五)
(二)
久米川町(一)

秋津町四丁目
秋津町二丁目
秋津町三丁目
久米川町一丁目
久米川町五丁目
東村山秋津郵便局
東村山市立秋津小学校
中村屋産業ＫＫ東村山工場
墓
5
83D
81D
101D
75D
85D
88D
106D
74D
92D
84D
77D
93D
82D
67D
90D
99D
91D
72D
80D
83D
72D
①
②
③
④
⑤
⑥
⑦
⑧
⑨
⑩
⑪
⑫
⑬
⑭
⑮
⑯
⑲
㉘
㉙
㉜
㉞
㉟
㊱
㊲
㊳
㊴
㊵
㊶
㊷
㊸
㊹
㊺
㊻
㊼
㊽
㊾
㊿
51
52
53
54
55
57

記号	借地権割合	記号	借地権割合
A	90%	E	50%
B	80%	F	40%
C	70%	G	30%
D	60%	H	20%

繁華街・高度商業地区
道路を中心として全域
道路沿い

普通商業地区
併用住宅地区
全地域
北側道路沿い
南側全地域

中小工場地区
北側全地域
南側道路沿い
南側全地域

大工場地区
北側全地域
南側道路沿い
北側全地域

普通住宅地区
家内工場地区
無印は全域

43040

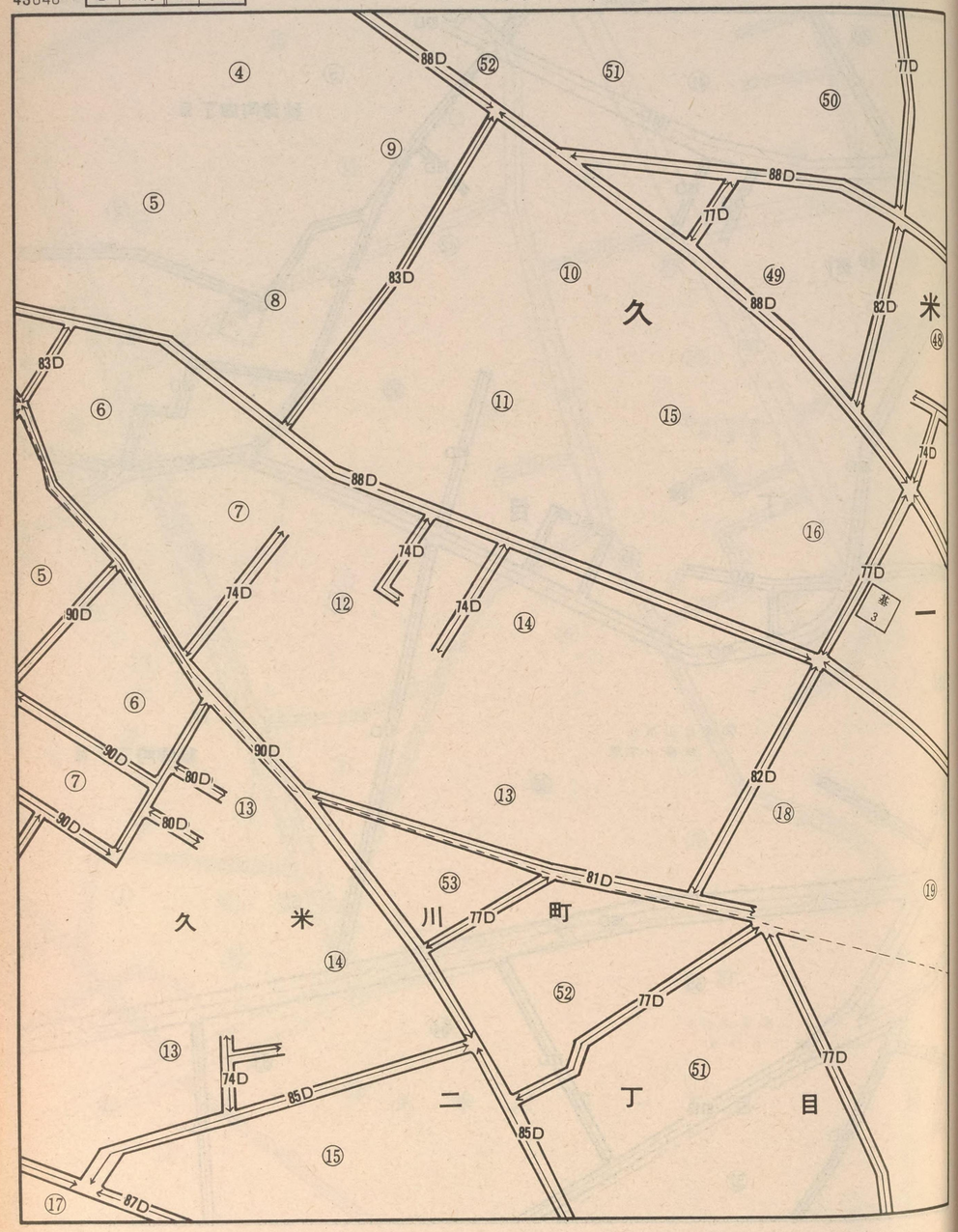

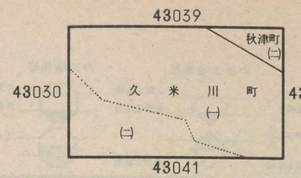

東村山

43040

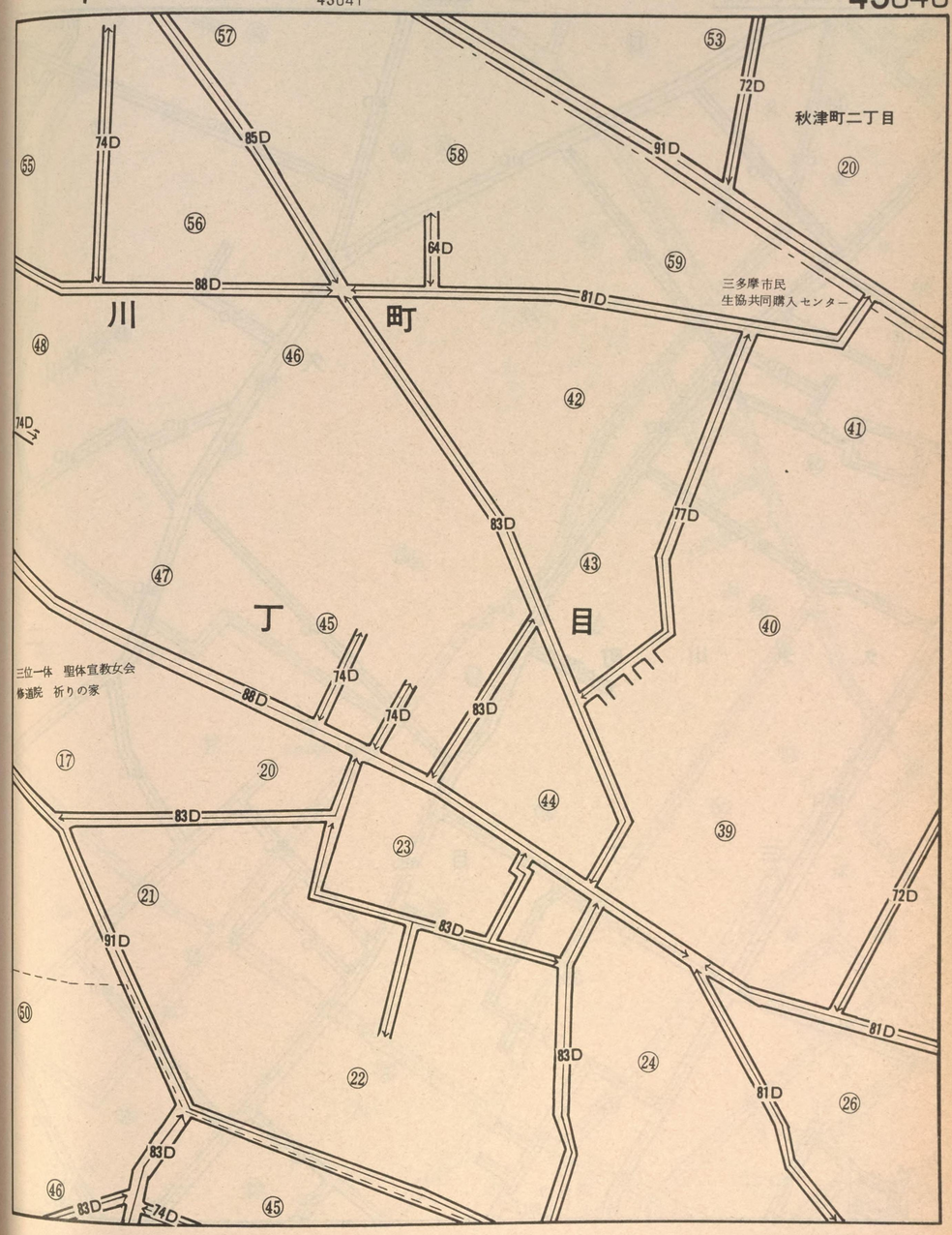

記号	借地権割合	記号	借地権割合
A	90%	E	50%
B	80%	F	40%
C	70%	G	30%
D	60%	H	20%

繁華街・高度商業地区
道路を中心として全地域
道路沿い

普通商業地区
併用住宅地区
全地域
北側道路沿い
南側全地域

中小工場地区
北側全地域
南側道路沿い
南側全地域

大工場地区
北側全地域
南側道路沿い
北側全地域

普通住宅地区
家内工場地区
無印は全地域

43041

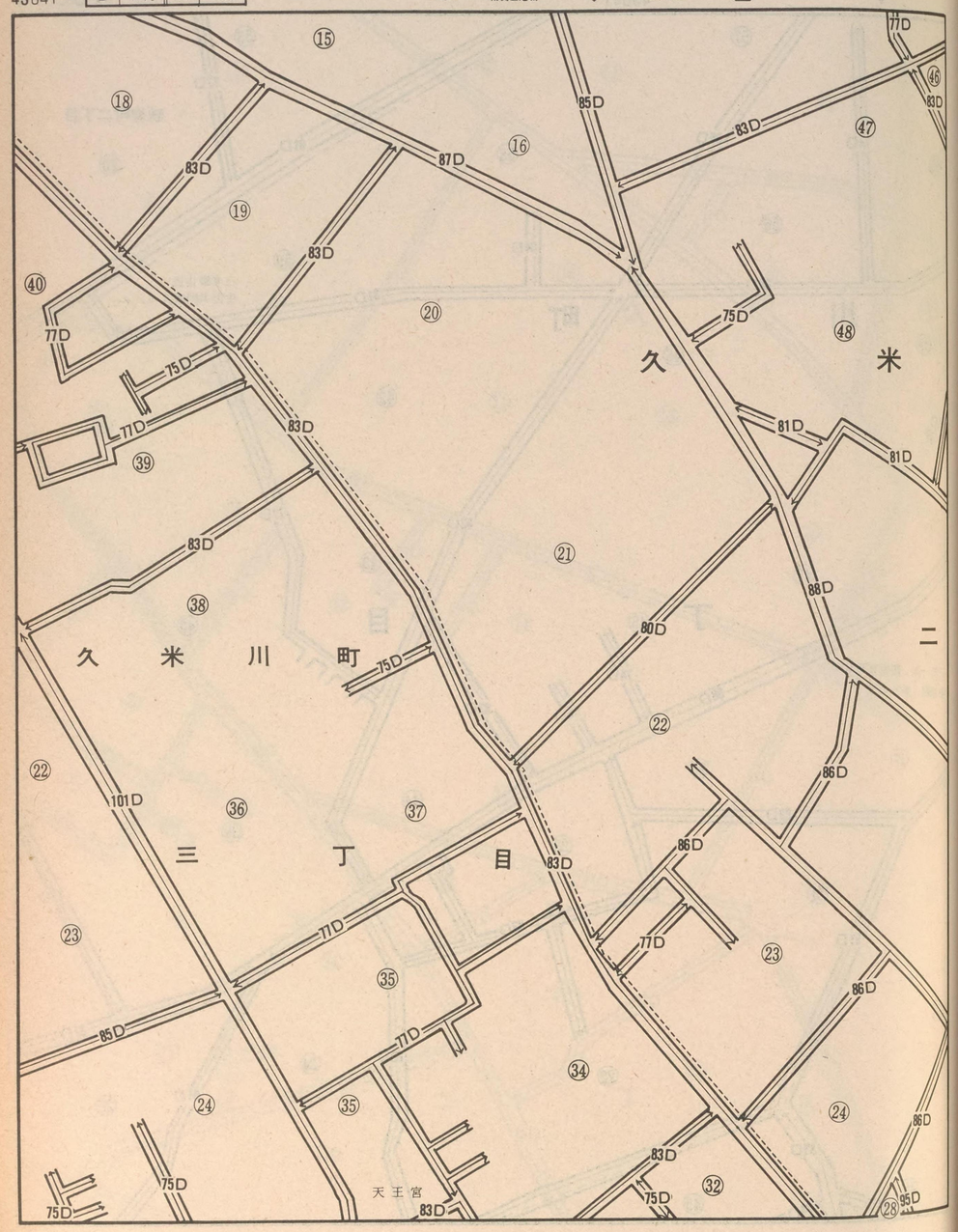

43040
43031
43053
43042
久米川町
(一)
(二)
(三)
青葉町
恩多町(五)

東村山

43041

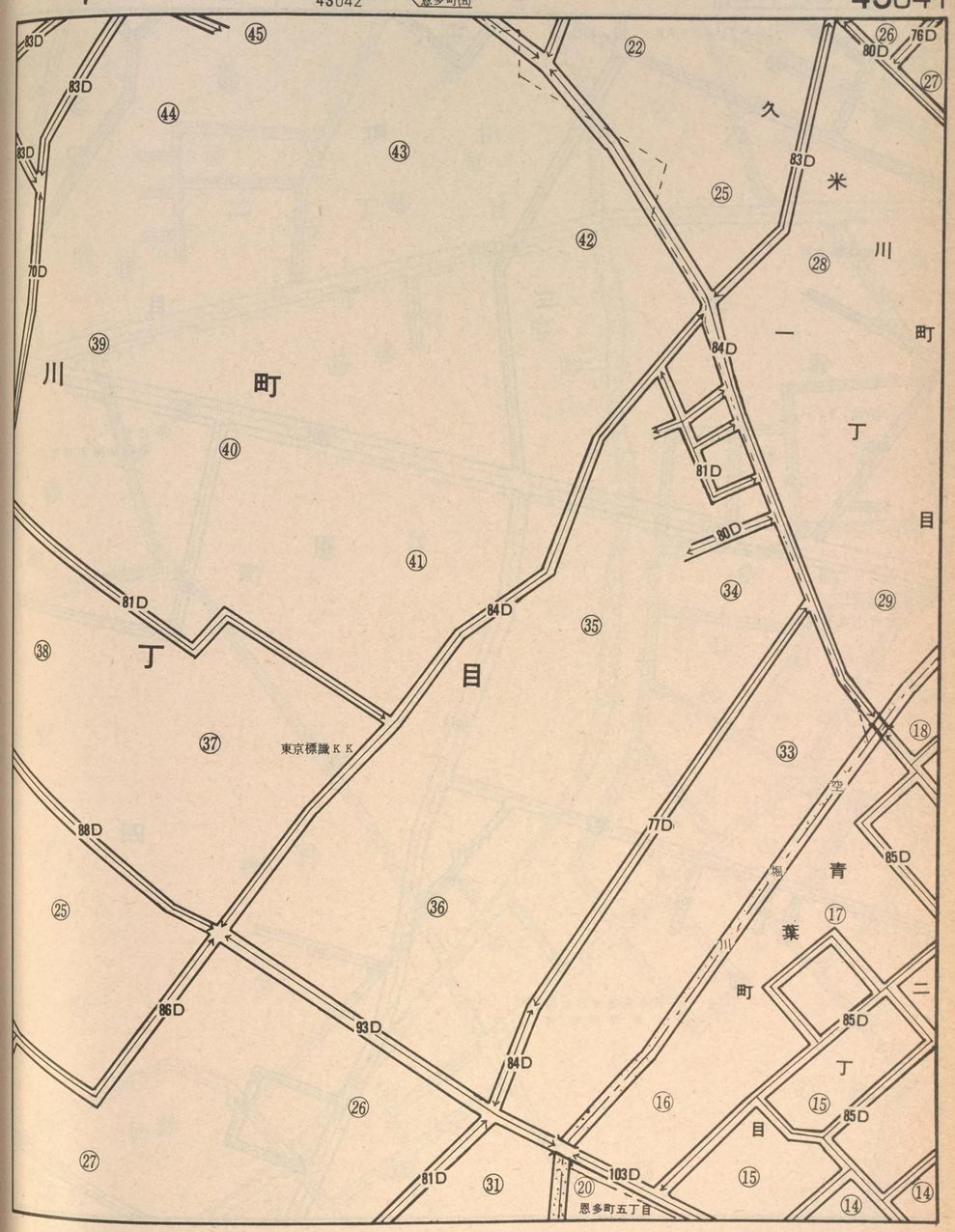

記号	借地権割合	記号	借地権割合
A	90%	E	50%
B	80%	F	40%
C	70%	G	30%
D	60%	H	20%

繁華街・高度商業地区
道路を中心として全地域
道路沿い

普通商業地区
併用住宅地区
全地域
北側道路沿い
南側全地域

中小工場地区
北側全地域
南側道路沿い
南側全地域

大工場地区
北側全地域
南側道路沿い
北側全地域

普通住宅地区
家内工場地区
無印は全地域

43042

日本ラジエーターKK
桜井醤油店
久米川町三丁目
恩多四丁目
㊏ 市立 東村山第五中学校
㊏ 東京都立 東村山高等学校
日本鉄道建設公団 東村山宿舎

75D 83D 83D 88D 95D 95D 95D 74D 80D 106D 106D 95D 98D 100D 95D 85D 85D 85D 90D 95D 101D

24 25 26 27 28 29 30 31 32 33 34 35 36 37 38 27 28 29 30 31 27 28 29 30 20 21 23 24 25

43041
43032
43054
43043
(三) 久米川町(二)
青葉町(二)
恩多町(四)
町(五)

東村山

43042

久米川町二丁目
青葉町二丁目
しらぎく幼稚園
恩多町五丁目

85D 81D 85D 103D 85D 85D 85D 91D 106D 67D 101D 98D 95D 82D 82D 82D 82D 82D 82D 82D 82D 92D 92D 82D 82D 101D 95D 82D

14 20 21 22 27 29 30 31 19 42 40 39 18 17 41 15 16 14 12 11 13 5 6 7 4 3 36 35 34 33 32 17

記号	借地権割合	記号	借地権割合
A	90%	E	50%
B	80%	F	40%
C	70%	G	30%
D	60%	H	20%

繁華街・高度商業地区
道路を中心として全地域
道路沿い

普通商業地区
併用住宅地区
全地域
北側道路沿い
南側全地域

中小工場地区
北側全地域
南側道路沿い
南側全地域

大工場地区
北側全地域
南側道路沿い
北側全地域

普通住宅地区
家内工場地区
無印は全地域

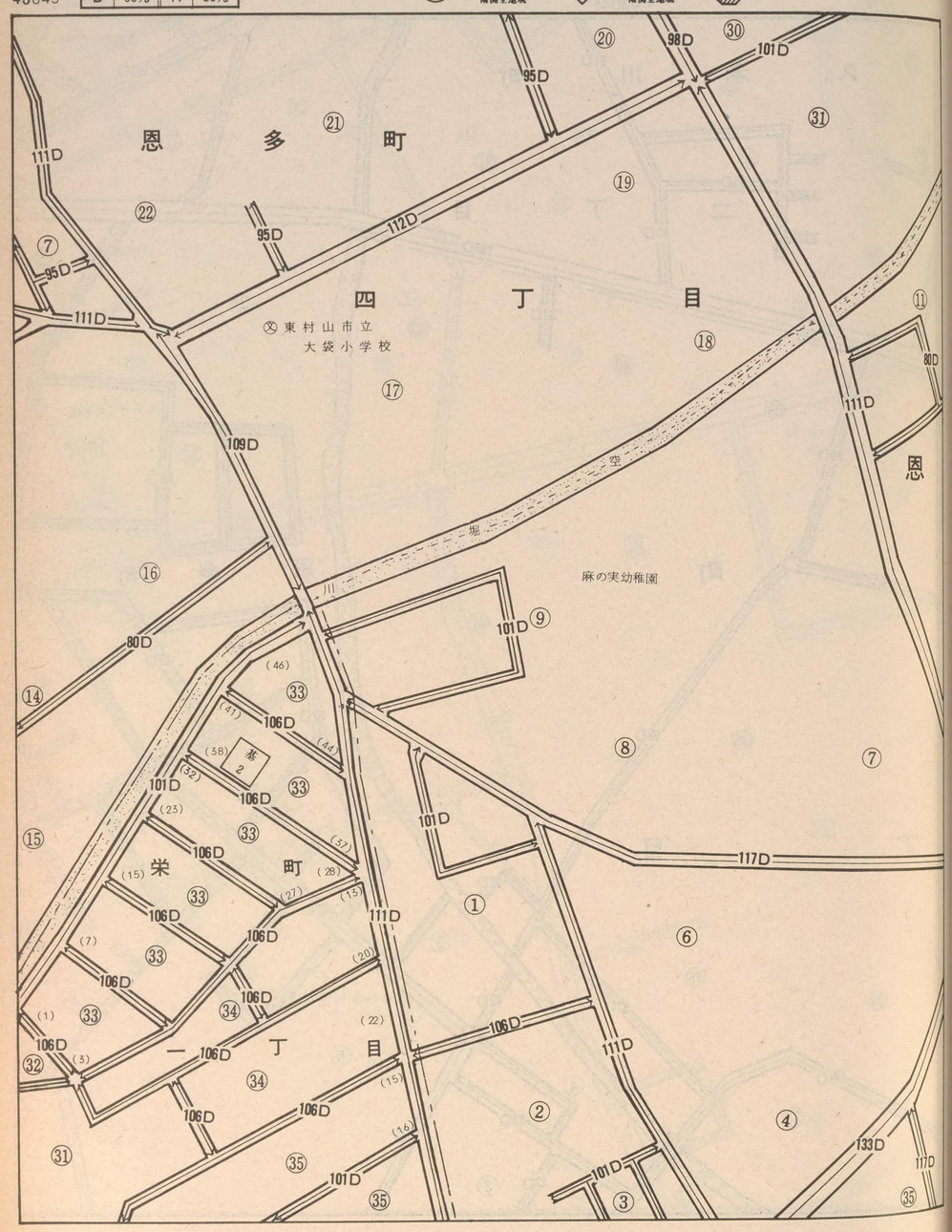

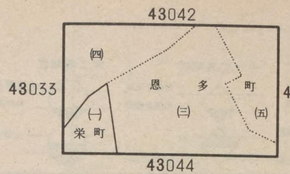

東村山

43043

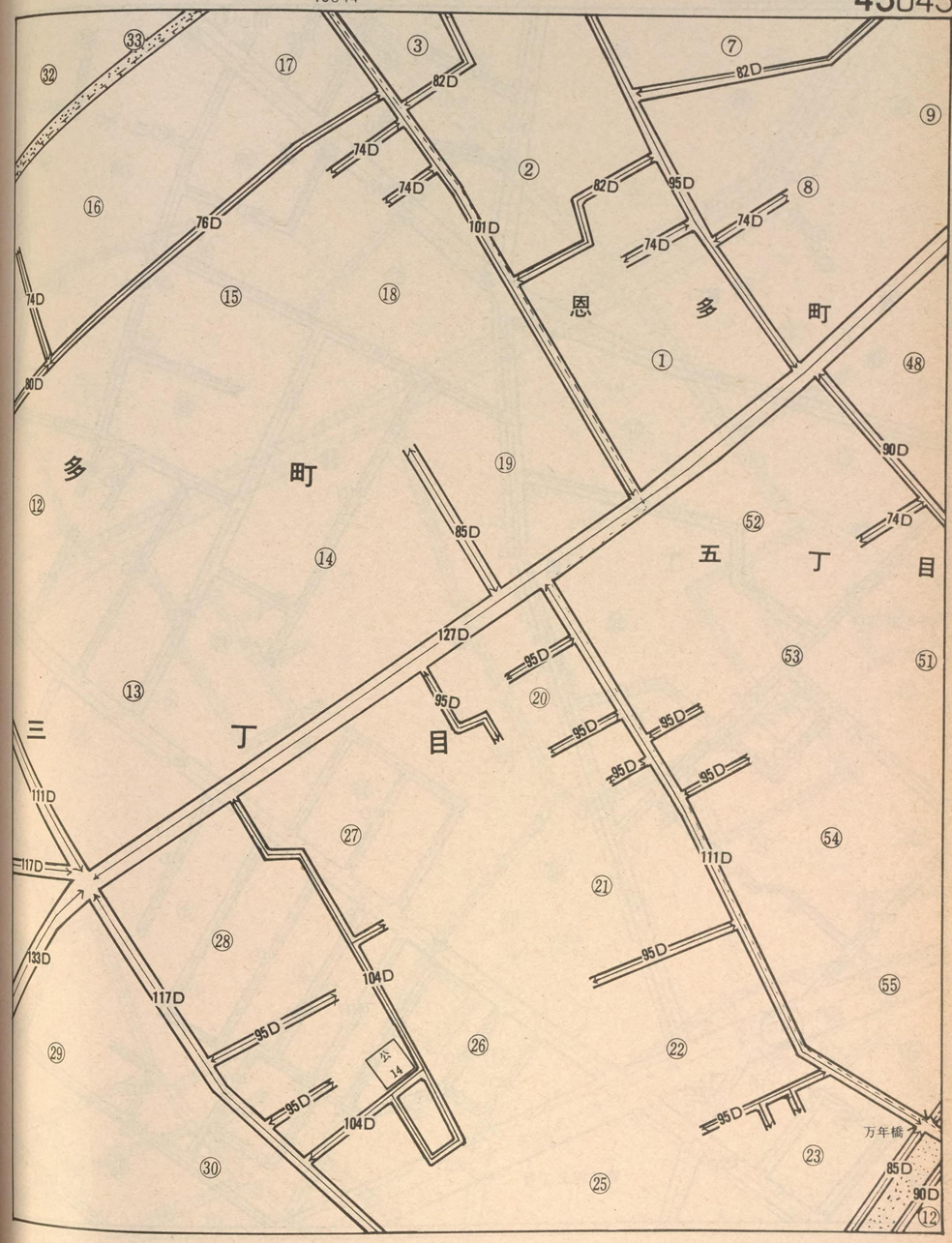

記号	借地権割合	記号	借地権割合
A	90%	E	50%
B	80%	F	40%
C	70%	G	30%
D	60%	H	20%

繁華街・高度商業地区
道路を中心として全地域
道路沿い

普通商業地区
併用住宅地区
全地域
北側道路沿い
南側全地域

中小工場地区
北側全地域
南側道路沿い
南側全地域

大工場地区
北側全地域
南側道路沿い
北側全地域

普通住宅地区
家内工場地区
無印は全地域

43044

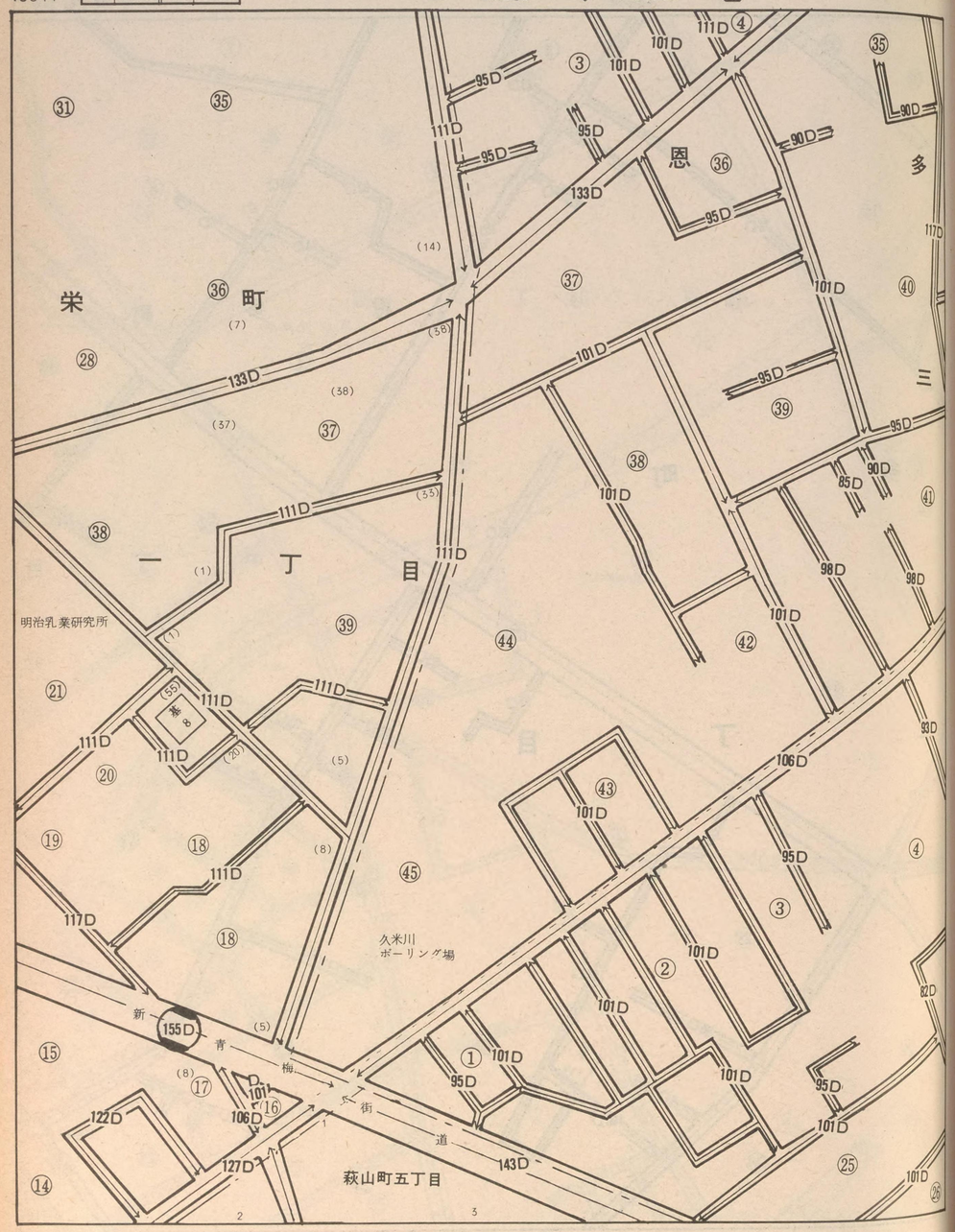

43043
43034
43056
43045
萩山(元)

東村山

43044

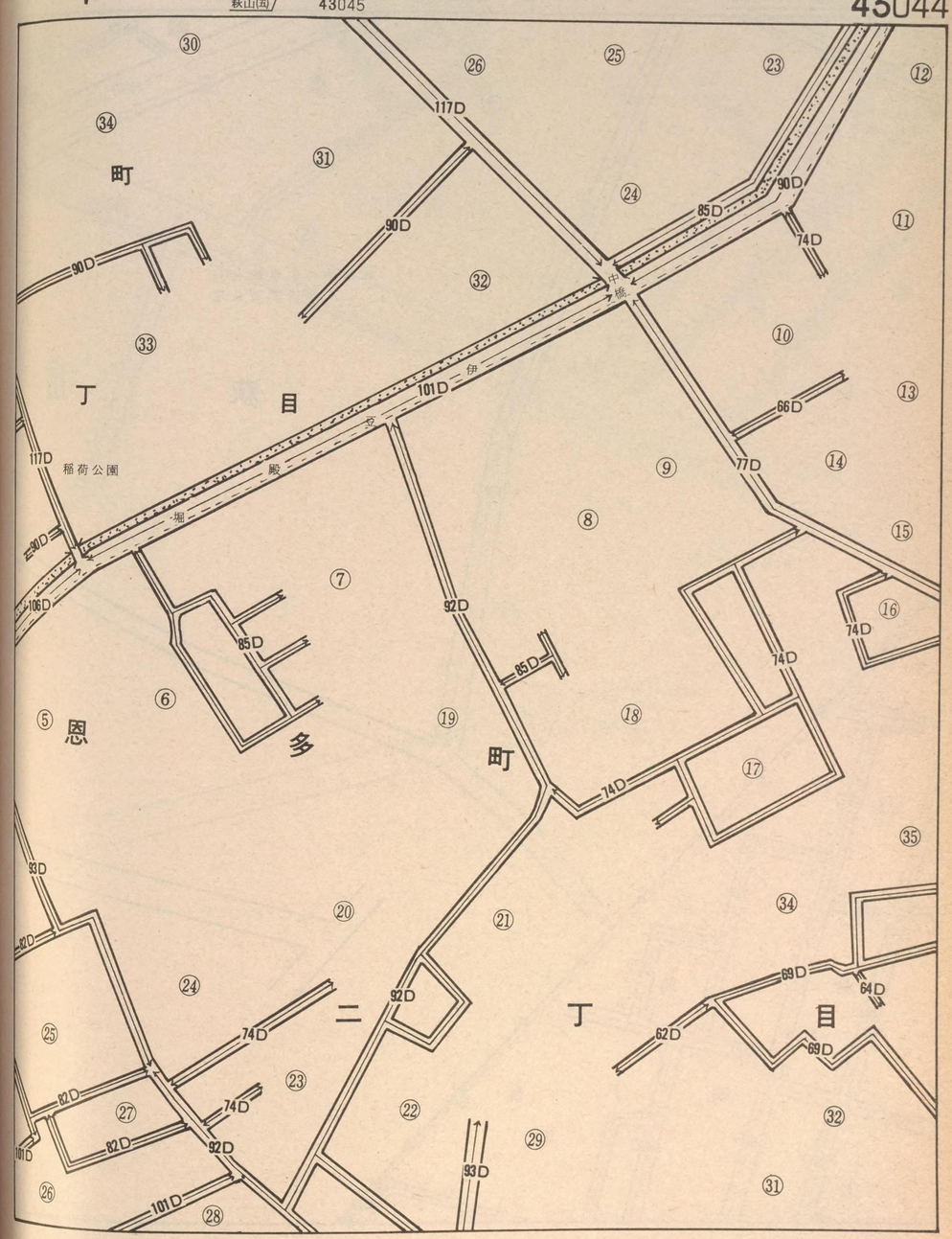

記号	借地権割合	記号	借地権割合
A	90%	E	50%
B	80%	F	40%
C	70%	G	30%
D	60%	H	20%

繁華街・高度商業地区
道路を中心として全地域
道路沿い

普通商業地区
併用住宅地区
全地域
北側道路沿い
南側全地域

中小工場地区
北側全地域
南側道路沿い
南側全地域

大工場地区
北側全地域
南側道路沿い
北側全地域

普通住宅地区
家内工場地区
無印は全地域

43045

栄町一丁目

東村山市立
東村山第三中学校

東京都住宅供給公社
久米川駅東住宅

萩山

東村山市立
東萩山小学校

西武新宿線

萩山町四丁目

121D 101D 143D 122D 106D 95D

43044

栄町(一)　恩多町(二)

43035　萩山町(五)　43057

(四)

43046

東村山

43045

恩多町二丁目

ブリヂストン寮
恩多青年会館

新青梅街道

129D 101D 92D 93D 80D 77D 74D

五丁目

小平霊園

記号	借地権割合	記号	借地権割合
A	90%	E	50%
B	80%	F	40%
C	70%	G	30%
D	60%	H	20%

繁華街・高度商業地区
道路を中心として全地域
道路沿い

普通商業地区
併用住宅地区
全地域
北側道路沿い
南側全地域

中小工場地区
北側全地域
南側道路沿い
南側全地域

大工場地区
北側全地域
南側道路沿い
北側全地域

普通住宅地区
家内工場地区
無印は全地域

43046

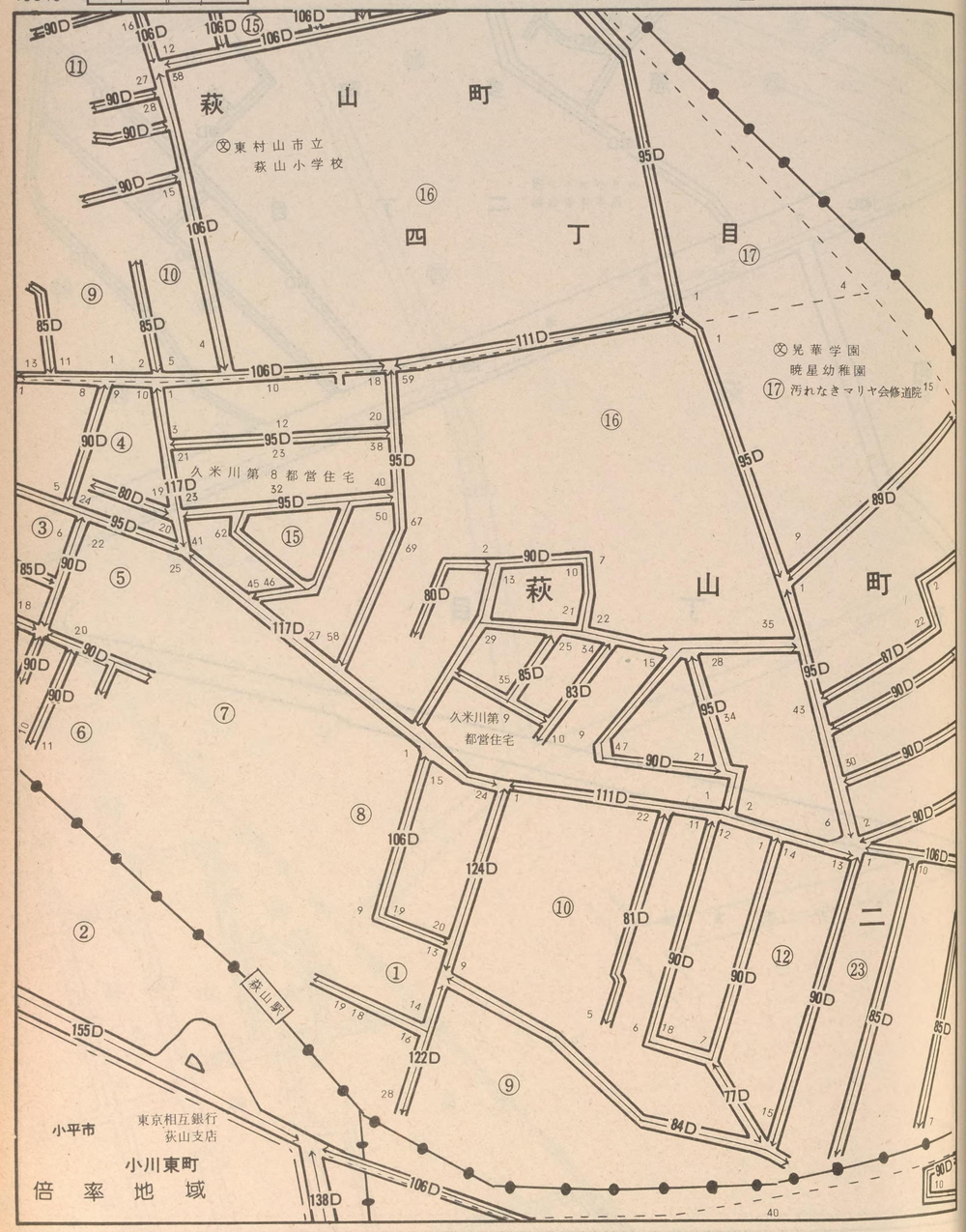

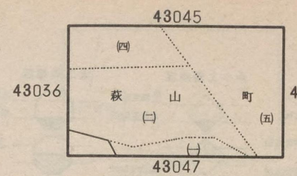
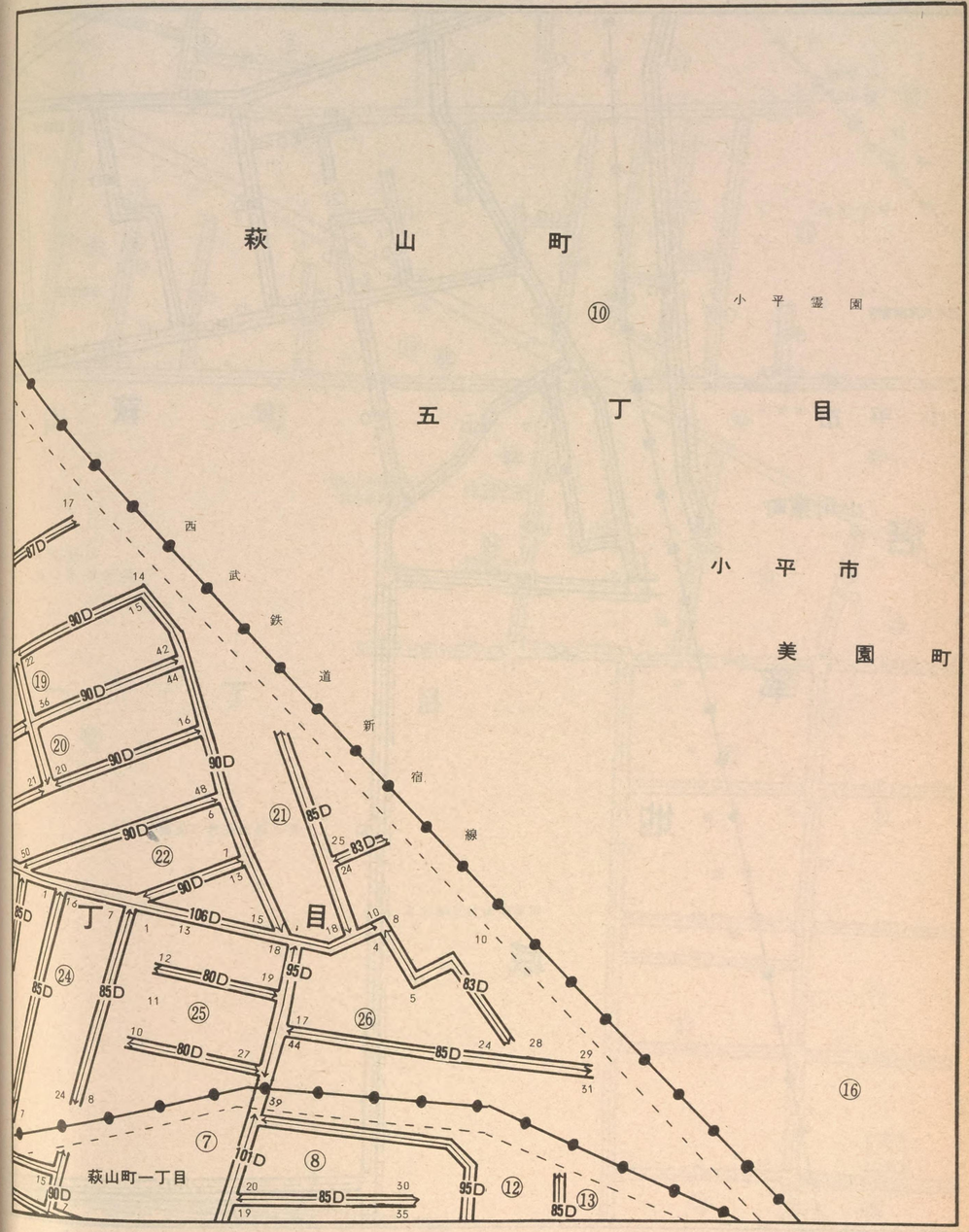
東村山 43046