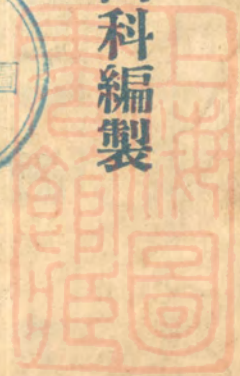


625.7
0510

廣東全省公路概況表

中華民國三十四年五月廣東建設廳第四科編製





~~6566~~



廣東全省公路概況表

東路各縣公路表

惠海路		博惠路		增博路		廣增路		路名	路線起訖	經過路線	別道	質性	別縣	里全	里已	里未	車通	備考		
由惠陽縣至海豐城		北由博羅城北至惠陽水		由增城東門至冷水坑		由廣州市沙河至增城西門														
經平潭平山稔山鵝埠 船門梅龍田心		下經赤足坑湯泉小金廊		經黃嶺村陸仁坳聯和 墟福田墟蜆崗東		經銀錠墟村長並鄉聯 和市黃坡村長安市班 嶺村長平市李伯坳山 頂均和墟鎮龍墟中新 墟坑貝朱村														
省		省		省		省														
民	民	民		民	民	民	民													
海豐	惠陽	羅博		博羅	增城	增城	番禺													
86.5	141.6	42.0		80.0	8.0	75.0	45.0													
86.5	141.6	42.0		80.0	8.0	75.0	45.0													
0	0	0		0	0	0	0													
車通路全		車通已		車通路全		車通路全														

廣東全省公路概況表


安黃韶路	揭安路	普揭路	陸普路	海陸路
由潮安城東湘子橋至黃崗分水關	由揭陽馬牙至潮安城	由普寧城至揭陽城	由陸豐縣至普寧城	由海豐城至陸豐縣
屬錢東 屬碧沙 屬象山 屬洗馬橋 屬象山舖 屬九溪橋 屬入饒平 屬入澄海 屬入秋溪 屬入長	經新河曲溪雲路梅中 程新河曲溪雲路梅中 程新河曲溪雲路梅中 程新河曲溪雲路梅中 程新河曲溪雲路梅中 程新河曲溪雲路梅中 程新河曲溪雲路梅中 程新河曲溪雲路梅中	經馬頭山黃牙山廣泰 古溪蛟湖馬牙	經陸豐屬水斡城博美 內湖入惠來屬葵潭羅 心田崩坎雲落普寧屬 池尾烏石	經后林台沙白沙崔坡 鄉潮田鄉
省	省	省	省	省
民 民 民 饒 澄 潮 平 海 安	民 官 潮 民 安 揭 陽	官 民 民 普 揭 寧 陽	民 民 官 普 惠 民 寧 來 陸 豐	官 民 民 海 陸 豐
65.0 13.0 36.0	24.0 36.0	25.7 20.0	40.0 60.0 80.0	30.0 30.0
65.0 13.0 36.0	24.0 36.0	25.7 20.0	40.0 60.0 80.0	30.0 30.0
0 0 0	0 0	0 0	0 0 0	0 0
車 通 路 全	車 通 路 全	車 通 路 全	車 通 路 全	車 通 路 全
粵閩邊公路之一				

廣東全省公路概況表

河川路	博河路	普華路	普油路	惠樟路
由河源城至龍川縣	由博羅城至河源站	由第一幹線之池尾站至安流市	由普寧池尾至汕頭對岸之蜈田鄉	由惠陽府城南門外惠城站至樟木頭
經鯉魚頭南湖墟雙江墟登塔墟駱湖墟會出墟柳墟	經响水柏塘楊村黃麻坡石墟舖高舖山光水白田村	經普寧之鯉湖揭陽之河婆五華之安流市	經普寧屬流沙市白馬占龍潮陽屬峽山官路	經黃塘三四大嶺陳江吳村埔仔墟人和墟
省	省	省	省	省
民 龍川	官民 河源	民 博羅	民 揭陽	民 普寧
10.3	44.0	41.2	80.1	43.4
164.0	126.0	47.1	28.1	43.4
15.3	42.0	44.2	80.1	43.4
164.0	125.0	47.1	28.1	43.4
0	0	0	0	0
車通路全	車通路全	車通路全	車通路全	車通路全

廣東全省公路概況表

揭豐路	梅埔路	興梅路	華興路	川華路
由揭陽馬牙至豐順城	由梅縣城至大埔城	由興寧縣至梅縣	由五華城至興寧城西 填尾橋	由龍川城至五華縣
經錫鎮新城白石浮山 九斗紅獅宮湯坑石橋 頭石角墟兵營大神坑	經梅縣屬黃竹洋白渡 松山松口青草湖大埔 屬教竹坵坪砂溪口	經徑心墟	經齊東亭界址石風兩 亭	經梅村老隆官坑嶺西 良厚塘萬緣樟田天陽
省	省	省	省	省
官民 豐順	民 商 大埔 梅縣	官民 梅縣 興寧	民 民 興寧 五華	民 民 五華 龍川
70.0 45.0	34.0 139.0	50.0 42.0	16.0 15.0	50.0 54.1
70.0 45.0	13.0 118.0	50.0 42.0	16.0 15.0	50.0 54.1
0 0	21.0 21.0	0 0	0 0	0 0
車通路全	里四十八車通	車通路全	車通路全	車通路全



廣東全省公路概況表

河忠路		河紫路		惠紫五路			興平路		豐興路	
由河源縣屬之燈塔至連平縣之忠信墟		由河源城對岸至紫金城西門		由惠陽城至紫金縣屬而達五華縣城			由興寧縣城至平遠城		由豐順城南門至興寧縣屬	
		經河源屬蘆村分水凹紫金屬柏埔鎮腊石古雲鄉		經梁化橫瀝短坡大嵐白伯公			經透龍嶼石正墟大拓墟良峯八尺墟		經獎坑大塘圍建橋環清蓮心葉華	
省		省		省			省		省	
民連平	民河源	民紫金	民河源	官民五華	官民紫金	官民惠陽	官民平遠	民興寧	民興寧	官民豐順
14.0	29.5	106.0	70.0	44.9	159.6	78.3	135.0	82.6	75.0	60.0
14.0	29.5	106.0	70.0	44.9	159.9	76.8	135.0	82.6	75.0	60.0
0	0	0	0	0	0	0	0	0	0	0
				車通路全			車通路全		車通路全	

廣東全省公路概況表

增從路		環市路		埔和路		英翁連路 (忠連段)		英翁連路 (連虎段)		和定路		忠和路	
由增城北門至從化街口魚梁尾		由中新站至新塘站		由大埔城至福建平和縣		由忠信至連平城		由連平城至翁連交界虎頭石		由和平城至江西定南縣界定南站		由連平忠信墟至和平城	
經增城屬何屋潭大塘和陸廷		經九和梯橫莫羅洞馮村太和墟石湖市大村東布嶺坡頭永和		經維新漳溪南橋		經金花洞大埠		經水楊崗		經桃源站米福站		經連平屬綉緞市和平屬崗仔頭合水	
縣		縣		省		省		省		省		省	
民	民	軍		民		民		民		民		民	民
從化	增城	禺番城增		大埔		連平		連平		和平		和平	連平
25.0	75.0	44.0		84.3		73.6		70.0		70.0		63.0	31.0
5.0	50.0	0		18.3		73.6		30.0		70.0		15.0	31.0
20.0	25.0	44.0		66.0		0		40.0		0		48.0	0
										車通已		里五十車通	
從化段原廢名從化東路		增城縣屬為新新路 稱		粵閩邊公路之一						粵贛邊公路之一			

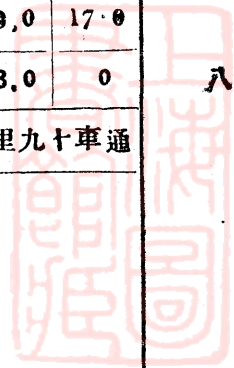
廣東全省公路概況表

淡平路		鹽橫路		寶太路		河龍路		增龍路	
由惠陽淡水墟至寶安縣屬平湖市		由寶安第三區鹽田沙頭墟至惠陽縣第八區橫岡墟支綫由沙崗墟至沙角東和墟		由寶安縣城至太平鎮		由河源之崩崗至龍門縣均頭		由增城北門外接龍橋起至龍門城	
經土湖鄉坑梓鄉坪山鎮龍崗鎮廻龍鋪鄉派湖鄉				經寶安屬西鄉沙井新橋松崗墟東莞屬沙頭橋沙均頭北柵官涌		經廻龍章田石龍鎮古嶺墟平陵徑平陵墟		經坑口墟小樓墟廟潭城正果墟番風村鐵扇關門龍門屬永漢墟沙關城龍華墟龍江墟	
縣		縣		縣		縣		縣	
民寶安	民惠陽	民寶安	民惠陽	民東莞	民寶安	龍門	民河源	官民龍門	民增城
6.0	64.8	22.0	20.0	29.2	51.6	60.0	72.0	110.0	75.0
6.0	64.8	0	0	29.2	51.6	0	11.0	80.0	61.0
0	0	22.0	20.0	0	0	60.0	61.0	30.0	14.0
車通已				車通路全		里一十車通		五車段龍門里十通	



廣東全省公路概況表

惠潮路		陸河路		新平路		南山西路		南山東路	
由惠來城外華湖至和平區		由陸豐縣城至揭陽之河婆		由新田墟至公平墟		由龍江站由至占隴站		由惠潮路華湖站至司馬浦站	
經祭坑站關門湯淡新寮仔潭田心石坑		經大安城河口墟昂塘鄉岳溪頭鄉		經橫隴鄉日中墟		經鹽嶺湯坑		經雷嶺林招兩英墟	
縣		縣		縣		縣		縣	
民	官	民	民	民	民	官	官	官	官
潮陽	民惠來	揭陽	陸豐	海豐	陸豐	普寧	惠來	潮陽	惠來
20.0	165.0	36.2	100.0	25.0	25.0	28.6	23.7	27.0	17.0
20.0	165.0	0	85.0	25.0	0	9.4	0	19.0	17.0
0	0	36.2	15.0	0	25.0	19.2	23.7	8.0	0
通車七十五里								通車九十里	
惠葵路在內		陸豐縣稱為新河段		原名公河公路橋涵未築					



廣東全省公路概況表


蕉平路	蕉白路	潮汕路 <small>隄護</small>	蕉梅平路	梅豐路
由蕉嶺之新舖墟至遠貽亭	由蕉嶺城至梅縣白渡車站	由潮安城至菴埠入澄海而達汕頭	由蕉嶺之新舖墟至柯樹均遠貽亭	由畚坑至豐順縣兵營
經蕉嶺屬同福徐溪東 婆嶺黃坑東石城平遠 屬汶水村石岩前扁 子茅寮墟中村柯樹均	經蕉嶺屬牛岡城馬蹄 岡洋蛟湖狗麻岡太和 亭梅縣屬脚鋤徑	經東埔新安寨龍湖東 夙官路	經河西嶺西金虞石峰 徑五石坊接梅縣段入 平遠東石墟上關小拓 汶水	經徑心
縣	縣	縣	縣	縣
官民	民 民		官民 民	官民 民 民
平遠 蕉嶺	梅縣 蕉嶺	澄海 潮安	平遠 梅縣 蕉嶺	豐順 興寧 梅縣
36.0 43.0	5.7 30.0	26.0 64.0	45.3 20.0 14.0	8.0 7.0 16.0
38.0 18.0	5.7 30.0	26.0 64.0	15.0 0 14.0	8.0 7.0 16.0
0 24.0	0 0	0 0	30.3 20.0 0	0 0 0
里四十車通		車通路全	里四十車通	車通路全
段行車在蕉嶺之新石				即畚徑路

廣東全省公路概況表

埔永路		麻丙路		五舖路		梅正路		安饒路	
由埔坑路小靖至永定管下洋		由大麻墟至梅縣丙村		由五徑富至舖仔寨		由梅城西百圍至平遠石正墟		由潮安湘子橋至饒平縣城	
				經大寨陳關		經梅縣屬摺田墟大平墟車子排墟龍子墟平遠屬馬山		經文祠合溪墟鳳凰墟新塘墟	
縣		縣		縣		縣		縣	
永定	大埔	梅縣	大埔	豐順	揭陽	官民平遠	民梅縣	民饒平	民潮安
						14.0	80.0	40.0	50.0
						14.0	80.0	20.0	24.0
						0	0	20.0	26.0
						全路通車		通車十二里	
共二十五里		共二十里		共長二十里				即潮安之安鳳路饒平之饒鳳路合併	

廣東全省公路概况表

增灘路	福從路	東圃路 頭碼	東圃路	珠暹路	蘿安公路	中山路	橫隆路	新龍路	
由縣城南華樓側至石灘下邊雲津墟廣九鐵路	由福和墟至分水界	由東圃第二期馬路至碼頭止	由東圃墟至中山公路	由魚珠墟中山公路至蘿安路暹崗站	由長安市至蘿峯寺	由廣州市至東圃	由橫河至鎮龍	由新豐城至龍門城	
經羅岡鄉仙洲墟半里許蕭塘頭鄉	經官塘鄉	經魚珠墟黃埔新洲			經暹岡鄉鵝嶺龍伏善溪大嶺頭塘頭羅岡墟猛田龍田	經石牌棠下車陂			
縣	縣	縣	縣	縣	縣	縣	縣	縣	
民	民	公	公	民	民				
增城	增城	番禺	番禺	番禺	番禺	番禺	龍門	龍門	新豐
30.0	20.0	1.3	1.2	23.0	18.0	27.0		未詳	10.0
26.0	16.0	1.3	1.2	0	18.0	27.0			0
4.0	4.0	0	0	23.0	0	0			10.0
六里 通車			已通車		已通車	已通車			
			此路專為接駁馬路及中山公路兩方交通而設				共四十里		



廣東全省公路概況表

平榕路	莞太路	克敵路	奮勇路	威武路	常橋路	莞樟路	楊平路	新橫支路	東石路
由平山墟至榕樹凹	由石龍市火車橋至虎門寨太平墟	由黑松松林炮台至沙角	由太平至沙角砲台	由東莞太平至威遠砲台	由縣屬橋頭墟至常平	由東莞城至樟木頭站	由博羅楊村至河源縣屬平陵墟邊關廟	由新作塘至橫河墟與傅增公路接駁	由石灘岡背至東莞發瘋洲
經黃屋寮譚公墟雙碑增光洋口多竹雙金新菴埔心橫坑	經鴉咀尾莞城篁村周家村厚街仙橋溪頭白蠔				鄉白石岡鄉	鄉經良橫鄉寮步墟大朗	經顯村桔子墟瀨子墟藹士里	經連安鄒村和陸村	經元洲鄉石瀝濤火車站
縣	縣	縣	縣	縣	縣	縣	縣	縣	縣
民惠陽	民東莞	軍東莞	軍東莞	軍東莞	民東莞	民東莞	民博羅	民博羅	民增城
130.0	76.1	8.8	16.5	11.5	20.1	65.0	59.0	38.0	18.0
75.0	76.1	8.8	16.5	11.5	0	65.0	59.0	38.0	0
55.0	0	0	0	0	20.1	0	0	0	18.0
五四通里十車	車通已					里四通十車	車通已	車通已	
						由大朗至樟木頭橋涵在建築中現通車至大朗站			

廣東全省公路概況表

寶深路	河陵路	迴新路	平大路	甲廣路	惠橫路	坪橫路	惠淡路 (又名淡甲路)	澳淡路	淡白平路
由寶安城南門外至深	由客家水至平陵	由迴龍至錫塢	由平海路大埔經上義至平海墟	由縣屬甲子涉至廣和墟	由惠陽城至橫瀝墟與惠紫五路接駁	由坪山市至橫岡墟與橫砂公路接駁	由淡水墟至甲子步	由澳頭港大亞灣至淡水站	由淡水墟至平山城
經沙頭墟					經東平五鄉		經江新墟七車陂鎮隆陳水新墟下嶺老雅山鴉鵲	經三間店桅杆嶺村淡水墟	經白芒山龍岡墟
縣	縣	縣	縣	縣	縣	縣	縣	縣	縣
民寶安	河源	河源	民惠陽	民惠陽	民惠陽	民惠陽	民惠陽	民惠陽	民惠陽
34.0	90.0	30.0	50.0	35.0	55.0	33.5	60.0	22.0	64.6
34.0	0	0	0	3.0	0	33.5	60.0	22.0	39.6
0	90.0	30.0	50.0	32.0	55.0	0	0	0	25.0
車通已							車通已	車通已	

廣東全省公路概況表

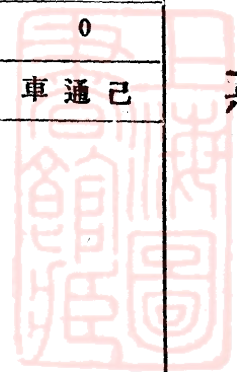
油捷路 (即油捷遮路)	平西路	汕欒路	海平路	雲茂路	同三路	埔杭路	同高路	同黃路	埔同路
由汕尾至捷勝	由西坑至公平	由汕尾至媽鬚	由海豐縣城至公平墟	由白雲至茂芝前	由同仁至三河堤	由大埔城至石上鎮	由同仁至高陂市	由莒村至黃坑渡頭	由大埔城至同仁
經港尾田坑東洲坑		經龜山香洲頭埔邊南 汾長沙浪	經屯仔台冲青湖圍雅			經蓮塘埧小靖長教洋 門花窓下虎市	經白雲候坪原石	經教湖寮雙坑高道菴	
縣	縣	縣	縣	縣	縣	縣	縣	縣	縣
民	民	民	民			商	民	民	
海豐	海豐	海豐	海豐	大埔	大埔	大埔	大埔	大埔	大埔
40.0	30.0	35.0	25.0	26.0	47.0	40.0	70.0	60.0	40.0
40.0	0	35.0	25.0	0	0	35.0	25.0	25.0	0
0	30.0	0	0	26.0	47.0	5.0	45.0	35.0	40.0
里三十通車		車通已	車通已						
此路橋樑未築									

廣東全省公路概況表

汕 達 路	潮 海 路	內 南 路	南 碣 路	南 湖 路	陸 烏 路	海 新 路	海 汕 路	汕 坑 路
由磊口至達濠埠	由潮陽城南至海門埠	由內湖墟至南塘墟	由南塘鎮至碣石鎮	由南塘鎮至湖東鎮	由陸豐城至烏坎	由海豐城至新寮鄉	由海豐城至汕尾	由汕尾至清坑
經珠埔	鄉經鳳岡鄉南塘鄉新宮	經麻竹坑鄉	經蓮花地鄉	經後獅鄉	經東海鎮長墾頭鄉白藤藍鄉		洲經謝通山竹圍埔邊香頭	經半徑品青尊堯坡
縣	縣	縣	縣	縣	縣	縣	縣	縣
商	民	民	民	民	官民	民	公	民
潮陽	潮陽	陸豐	陸豐	陸豐	陸豐	海豐	海豐	海豐
23.0	13.5	15.0	30.0	30.0	10.0	9.0	55.0	25.0
23.0	13.5	0	0	0	10.0	9.0	55.0	25.0
0	0	15.0	30.0	30.0	0	0	0	0
車通已	車通已						車通已	車通已
					因金敘橋工程浩大 尚未築			

廣東全省公路概況表

五棉路	五河路	榕五路	店碧路	黃鴻路	新柘路	饒茂路	饒黃路	饒錢路
由五經富至棉湖墟	由五經富至河婆墟	由揭陽城至五經富	由店仔頭墟至安黃詔路之碧沙站	由黃岡站至鴻門	由縣屬新村墟至大拓村又支綫至大垵	由饒城至上饒茂芝前	由饒城至黃岡城	由縣屬湯溪橋頭至錢東市
經塔頭	經南山灰寨	經白塔珠坑			經橋山大港等處	經濼溪新豐等處	經浮山雷林深等鄉	經下填鄉羅坑牛角灣仔 下圍仔羅坑牛角灣仔 濱墟橋頭鄉荔林鄉大 東鄉十坑燈塔漢塘嶺 灣軍埔西嶺樟溪月畔 經口屯埔
縣	縣	縣	縣	縣	縣	縣	縣	縣
揭陽	揭陽	揭陽	饒平	饒平	饒平	饒平	饒平	饒平
41.1	54.5	60.2	20.0	38.2	30.0	45.0	90.0	68.0
0	0	0	0	0	20.0	45.0	90.0	68.0
41.1	54.5	60.2	20.0	38.2	10.0	0	0	0
							車通己	車通己
					橋涵及支路未築成	橋涵未築		




炮楓路	惠靖路	惠澳路 (即惠泉公路)	平潯路	平吉路	平柘東路	新連路 (新豐段)	新從路 (新豐段)	蕉武路	新舖支路
由砲台市至楓口市	由靖海區至頂溪鄉	由惠來城惠潮公路至澳角	由平遠縣岩前至荒塘肚接江西潯烏路段	由平遠城至大寮接駁江西潯烏段至吉潭	由平遠城至大柘埔	由新豐城至連平縣界百叟	由新豐城至牛屎凹之從化界	由蕉城至閩省武平界大江湖	由蕉嶺窩至新舖車站對岸河唇
	經浮埔新巷	經東福下謝華英隴尾羊角林鯨頭文昌鄉神泉埠	經蕉坑	經三楓樹鄒坊大坑連地	經牽腦村東石墟	經黃坭凹烏石岡馬頭市馬頭凹	經均隆墟梅坑墟垵坪司小鎮墟	經元息亭黃泉炭行亭大密徑柯樹岡分水凹烏士溪大墳墟白泥湖	經中和亭塘福嶺
縣	縣	縣	縣	縣	縣	縣	縣	縣	縣
	民	官民惠來	官民平遠	官民平遠	官民平遠	民新豐	民新豐	民焦嶺	民焦嶺
8.7	15.0	17.0	20.2	27.0	80.0	33.0	55.0	50.0	7.0
	0	17.0	0	27.0	80.0	27.0	25.0	50.0	7.0
8.7	0	0	20.0	0	0	6.0	30.0	0	0
	車通已	車通已			車通已			車通已	車通已
	試辦行車	試辦行車		粵贛邊公路之一橋涵尙未築成				粵閩邊公路之一	

廣東全省公路概況表

鐵貝路	龍參隆路	松峰路	梅宮路	松坑路 (梅縣段)	梅舍路	梅丙路	豐溜路	油樟路	普東路
由第四區鐵場至第六區貝嶺	由老隆至江西界小參	由松坑路之寶坑至峯市	由梅城南龍王廟至白宮市	由松口市至松源墟福建下坑縣界	由梅城南岸至畚坑接駁畚徑公路	由梅松路之黃竹洋至丙村栗子坳	由豐順城至溜隍區	由汕頭市至樟林鄉接駁安黃韶公路	由普寧城至東關橋
經龍母黎咀車田豐坑	經豐稔十二排小廟龍母大王田下塔城赤岡至河門潭經麻布崗貝嶺		經水南堡	經梅教村隆文墟寶坑墟村橋市	經三角墟長沙墟新塘墟水車墟	經大和墟冷水坑	經石田茶亭白盆埔西洞	經下浦河外沙河澄海城南洋河岱頭東隴	
縣	縣	縣	縣	縣	縣	縣	縣	縣	縣
民龍川	民龍川	梅縣	民梅縣	民梅縣	民梅縣	民梅縣	民豐順	民澄海	民普寧
90.3	234.6	31.3	28.0	65.0	75.0	25.0	70.0	65.6	14.0
50.6	119.6	0	28.0	65.0	75.0	25.0	70.0	65.6	14.0
39.7	115.0	31.3	0	0	0	0	0	0	0
	八四通里十車		車通已	車通已	車通已	車通已	車通已	車通已	
段未實測	龍母一小段與龍參隆路在內已通車			粵閩邊公路之一				因大河四處未建橋樑未能行駛貨車	

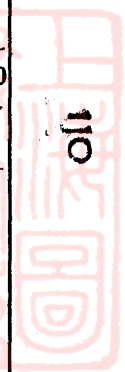
廣東全省公路概況表

觀天路 (即東寶路)		橫沙路		長來路		紫炮路		安龍路		鶴井路	
由寶安縣觀瀾站東莞縣至天堂圍站		由惠陽橫岡墟至寶安縣沙灣墟		由長平社至來安墟		由紫金城至炮仔墟		由安流至龍村墟		由第三區鶴市至五華縣界三井凹	
經寶安屬福田東莞牛湖鄉		經塘坑橋牛始埔深坑凹寶安屬丹竹頭吓村		經番禺屬光河茅坦犁鐵增城屬蓮塘鄉						經石狗嶺下莊頭紫市博石下	
鄉		鄉		鄉		縣		縣		縣	
民東莞	民寶安	民寶安	民惠陽	民增城	民番禺	紫金		五華		龍川	
10.0	5.0	9.0	6.9	10.0	9.0	70.0		42.0		23.6	
10.0	5.0	9.0	6.9	10.0	9.0	0		0		23.6	
0	0	0	0	0	0	70.0		42.0		0	
全路通車		全路通車		全路通車							



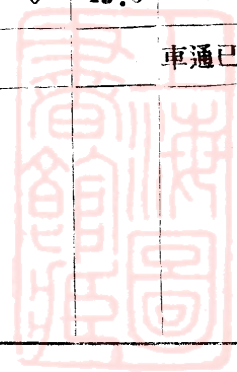
廣東全省公路概況表

臘龍路	派福路	大埔路	福新路	船隆路			船忠路		塘橫路		
由腊埔鄉至二龍墟	由派潭墟至福和墟	由廣增路鎮龍站至大埔城福利農場	由廣增路中新站至福和墟	由船塘至老隆			由船塘至忠信墟		由東莞塘瀝墟至惠陽橫崗墟		
經溫村沙埔潭村山口	經遙山甘洞青逕沙坑								經盧竹田鳳德嶺油柑埔水背淡平公路雁田石灰坑長來表黃雀徑排榜		
鄉	鄉	鄉	鄉	鄉			鄉		鄉		
民	民	民	民	龍川	和平	河源	連平	河源	民	民	民
增城	增城	增城	增城						惠陽	寶安	東莞
20.0	50.0	30.0	20.0	20.0				25.0	8.0	2.0	14.0
0	0	30.0	20.0	20.0				25.0	0	0	0
20.0	50.0	0	0	0				0	8.0	2.0	14.0
			車通已								
				現正籌築龍川段已成路基約二十里其餘里數未詳			現因路綫爭執停頓其餘里數未詳				




橫岡路	清塘路	雁塘路	清東路	塘天路	清樟路	厚街路	常梅路	東瀾路	新安路
由橫崗墟至接駁莞太公路	由清溪墟至廣九鐵路塘頭厦車站	由雁田鄉至塘瀝墟	由清溪墟至東風坳	由塘瀝墟至廣九鐵路天塘圍	由清溪新墟至樟木頭	由厚街至接駁莞太公路	由第五區廣九鐵路常平至梅塘洞龍見田	由東平墟至羅浮山脚之瀾石	由新塘墟至來安墟
	蒲經磨坭墟清明嶺石潭	經蝦公潭獅石厦油柑莆鳳德嶺上村	經利和墟鰲頭村	圍經鳳岡市兩渡河排沙	經石馬墟		城經廣裕墟永安墟玉堂圍黃江墟福和墟龍和	觀經長江圍白鶴觀冲墟	經新塘火車站簡村永和墟官山江背
鄉	鄉	鄉	鄉	鄉	鄉	鄉	鄉	鄉	鄉
東莞	東莞	東莞	東莞	東莞	東莞	東莞	東莞	博羅	增城
11.0	15.0	12.0	14.0	11.0	25.0	3.0	32.0	12.0	30.0
0	15.0	12.0	14.0	11.0	25.0	3.0	7.0	12.0	12.0
11.0	0	0	0	0	0	0	15.0	0	18.0
	車通已		車通已	車通已	車通已			車通已	

廣東全省公路概況表



廣東全省公路概況表

巖太路	沙深路	巖口路	布龍路	深羅路	和貴路	龍橫路	龍新路	塘梅路
由第五區涌頭鄉附近至烏石岩	由第三區沙灣墟至深圳墟	由一區蛇口地方至烏石岩對面河邊	由廣九鐵路布吉站至龍華市	由深圳至廣九鐵路深圳站支路至船步頭	由普汕道和平站至貴嶼省	由龍岡鎮至橫岡鎮	由龍崗至新墟接駁惠淡公路	由第四區塘頭厦至梅塘
	經大望村大布村湖背村	經陳屋吳屋墩溪倉前大新街田下常興南頭城新園西灑白芒青山下朗心螺祖			經銅孟	經黃牛塘石岡墟	經平地墟屯梓墟	
鄉	鄉	鄉	鄉	鄉	鄉	鄉	鄉	鄉
民寶安	民寶安	民寶安	民寶安	民寶安	民潮陽	民惠陽	民惠陽	民東莞
35.0	14.6	42.0	26.0	26.9	31.0	22.0	32.0	34.0
0	14.6	42.0	26.0	26.0	31.0	22.0	0	0
85.0	0	0	0	0	0	0	32.0	34.0
	車通已	車通已	車通已	車通已		車通已		
						陽段 即深龍公路之惠		



羅坪路	羅甘路	興坪路	南甲路	清流路	海優路	汕青路	梅尖路	海鹿路	三圳支路
由羅岡至太平墟	由興甘磚村至羅岡	由興寧城至太平墟	由南塘鎮至甲子鎮	由本縣青坑至流冲墟	由縣城主優埔鄉	由本縣汕尾至青草	由本縣梅隴墟至尖尾鄉	由縣城至鹿東	由幹路狗麻崗至三圳墟
		經新坡城葉塘墟	經李厝鄉建寧寨石牌鄉		經員峰霞山與洲渡頭友涌白町	經長沙涌町石脚涌等處	經橋頭月池等處	經橫溝鹿北	經麻頭
鄉	鄉	鄉	鄉	鄉	鄉	鄉	鄉	縣	縣
興寧	興寧	興寧	民陸豐	民海豐	民海豐	民海豐	民海豐	民海豐	民蕉嶺
28.0	17.0	66.0	40.0	12.0	25.0	25.0	30.0	10.0	3.0
0	17.0	32.0	0	12.0	25.0	25.0	30.0	10.0	3.0
28.0	0	34.0	40.0	0	0	0	0	0	0
									車通已

廣東全省公路概況表

廣東全省公路概況表

船駱路	鶴杉路	鶴緣路	梅太路	梅瑤路	梅石路	丙蓬路	金溜路	龍火路	浮岡路
由船塘至河川路之駱湖站	由鶴市至杉樹凹	由鶴市對岸至萬緣菴	由梅城西至太平	由縣城南至瑤上鉛畚宮子凹	由梅城北韓屋至石扇堡	由丙村墟上嶼頭至洋堡之蓬辣坑尾	由豐順隘障區至黃金市	由龍田至火燒塘	由浮岡至羅岡
		經大夫嶼下市鎮	經西廂長灘兩堡	經扶貴大竹錦屏南口	經大浪口洋門中和市銀市	經久遠鄉南福村	經舖頭角白土湘田	經石馬	經梅花宮
鄉	鄉	鄉	鄉	鄉	鄉	鄉	鄉	鄉	鄉
民	民	民	民	民	民	民	民	民	民
應平	龍川	龍川	梅縣	梅縣	梅縣	梅縣	順豐	興寧	興寧
30.0	27.2	12.0	40.0	60.0	40.0	43.3	30.0	43.0	28.6
10.0	0	12.0	40.0	60.0	40.0	28.6	0	0	28.6
20.0	27.2	0	0	0	0	14.7	30.0	43.0	0
		車通已	車通已	車通已	車通已				里十通五車

廣東全省公路概況表

路名	起點	終點	經	鄉	縣	里程	備註
嶼頭支路	由嶼頭城	至平柘東路		鄉	民平遠	15.0	車通已
北關路	由北門	至北堤頂		鄉	潮安	2.0	
新埠路	由新土地	至埔頭尾		鄉	潮安	30.0	
浮玉路	由浮洋	至玉窖	經徐隴	鄉	潮安	2.0	
意白路	由意溪	至白石		鄉	潮安	20.0	
文山路	由文祠市	至山洋市		鄉	潮安	20.0	
埠東路	由巷埠	萬德路至護隄路		鄉	潮安	5.0	
寶湖路	由洞溪	至白水湖	經仙田官塘	鄉	潮安	22.1	
彩江路	由彩塘	至鯤江	經禮陽詩陽	鄉	潮安	15.0	
鶴浮路	由鶴巢	至浮洋		鄉	潮安	20.0	

廣東全省公路概況表

埠西路	彩安路	兩金路	賈金路	浮雲路
由菴 ^埠 中山路尾至下美	由彩塘至宏安	由金石至金砂	由金石至賈里	由浮洋至雲步市
經寶隴大小黃坑		經大寨烏壽舖宏安	經西林內地坐聚洋	
鄉	鄉	鄉	鄉	鄉
潮安	潮安	潮安	潮安	潮安
20.0	5.0	11.0	20.0	20.0
0	0	0	0	0
20.0	5.0	11.0	20.0	20.0

東路各縣公路里數表

道	別	合	計	里	數	已	成	里	數	未	成	里	數	通	車	里	數
省	道			三四六九	〇	三二七三	〇	一九六	〇			二八五三	〇				
縣	道			四九九〇	・三	三〇三六	・一	一九五四	・二			一八九一	・〇				
鄉	道			一五〇四	・六	八一六	・六	六八八	・〇			四六三	・四				
總	計			九九六三	・九	七一二五	・七	二八三八	・二			五二〇七	・四				

西路各縣公路表

路名			路線起訖		經過路線				道別	性質	縣別	全路	已成	未成	備考
江佛路			南海佛山市至新會江門		南海	大正	李滄	九江	市順	民	32.0	32.0	0	0	南海屬樵南路江沙段順德屬南順路在內
台新路			台山城拱橋頭至新會縣天湖廟		台山	縣四	九墟	獨寶興	民	36.0	36.0	0	0		
順中路			順德大良至中山縣城		順德	容奇	桂洲	沙頭霞	民	24.0	9.7	14.3	0		
要明鶴路			高要城起至鶴山縣境		高要	縣第五區	沙頭	高明	民	47.0	47.0	0	0		
			仙村三洲墟龍母廟		高明	縣屬新墟	高明	仙村	民	45.0	45.0	0	0		
			省		省			省			省				
			民		民		民		民		民		民		
			鶴山		中山		順德		新會		台山		新會		
			20.0		45.0		47.0		65.0		24.0		44.8		36.0
			0		45.0		47.0		0		9.7		44.8		36.0
			20.0		0		0		56.0		14.3		0		0
			里二十九車通		七里九車通		車通路全		車通路全		車通路全		車通路全		

廣東全省公路概況表

德封路		高德路		四寧路		高二四路			鶴開路	
德慶官墟至封川縣屬		高要城北街起至德慶縣新墟		四會城倉崗市至廣寧縣黃田市		肇慶市天寧北路至四會縣六合峇			鶴山沙坪至開平縣麥村	
德慶玉村江村角塘洞表三禮嶺		高要縣天寧桂林接德慶縣屬雲樓村高良墟馬墟		四會縣白沙市街均上敵虎翠塘高村黃村嚴屋入廣寧縣屬接龍橋橫巡市扶羅市		肇慶白水塘陸鐵村入三水縣城北門接四會城高街口格垌村黃岡墟上下寨村			鶴山縣橫水禾谷白米田般洞黃村古猛接開平縣屬單水口埠龍田里石龍里潮灣里山頭咀	
省		省		省		省			省	
民	民	民	民	民	民	民	民	民	官	民
封川	德慶	德慶	高要	廣寧	四會	四會	三水	高要	開平	鶴山
125.0	27.1	98.0	70.0	66.0	33.5	42.0	13.0	70.7	5.5	35.0
75.0	18.9	64.4	10.0	46.0	2.5	32.0	13.0	70.0	5.5	35.0
50.0	8.2	33.6	60.0	20.0	31.0	10.0	0	0	0	0
		里七十二車通		里六十四車通		里三十三車通			車通路全	

廣東全省公路概況表

聖蒲路	百赤茅路	駝駝路	平平路	沙水路	岐關東路	台新乙線 (台山段)	台鶴路 (台山段)	岡州濬路 路河	廣南路
開恩交界蒲橋至聖堂墟	開平赤坎至蒲橋止	赤坎上埠至鎮海溜流渡泥海橋	開平長沙至烏金嶺	開平長沙對河幕村埗頭至水口市	中山石岐至關開	大光墟至大逕之新台交界	台山城至公益埠	江門市至新會城	石圍塘至佛山
	牛路頭村涼水井村樓東村湖邊村百合村茅岡墟義興墟	經赤潭三十鄉洞蘆堡	洪聖洲生佬洲海心鄉邊塘口墟潭溪墟儒良村	經沙岡鄉謝邊鄉振華墟	經坡頭大嶺大車南朗墟下欄墟前山		水步墟大江墟	經白沙崗咀奇榜都會	大瀝荔莊泗歷平地橫江墟黃竹岐羅村
省	省	省	省	省	省	省	省	省	省
民恩平	民開平	民開平	民開平	民開平	商中山	民台山	民台山	商新會	民南海
30.0	36.0	16.0	32.0	21.0	106.7	13.0	37.0	12.2	30.1
30.0	36.0	16.0	32.0	21.0	106.7	13.0	37.0	12.2	26.6
0	0	0	0	0	0	0	0	0	3.5
車通已	車通已	車通已	車通已	車通已	車通已	車通已	車通已	車通已	

廣東全省公路概況表


大江路	鬱信路 (鬱南段)	白雲腰路	德官路	羅雲路	寧懷路	三南路	恩龍路	恩聖路
大灣墟至南江口	由泗綸沙掛頭至清水迴龍凹	由雲浮白石墟起至高要腰古墟止	官墟至縣城	信陵中村至安定寨	廣寧至廣西邊界止接懷集縣段	河口接城河馬路至西南鎮三宮廟前	恩平城至分界龍止與陽江之郡龍接	開平聖堂墟至恩平城東門外
獅子頭上下水口金羅 磨刀古甌佛子堤河 龍歸倒角塘連灘西堤 墩頭道遙高橋坑蓮塘 古蓬双涌平羅		九江塘新墟茶亭	經鎮安河口	桐油雅子岡古模大沙 間圍底會城寨羅城岡 口岡草塘墟上下圍涌口		經魁崗大山塘村		
省	省	省	省	省	省	省	省	省
民	民	官民	民	民	廣寧	民	民	民
鬱南	鬱南	雲浮	德慶	羅定	三水	恩平	恩平	恩平
94.0	50.0	150.0	20.7	50.0	65.0	10.0	40.0	32.0
65.0	12.0	150.0	20.7	50.0	0	10.0	40.0	32.0
20.0	38.0	0	0	0	65.0	0	0	0
里五十六車通		車通已	車通已	車通已			車通已	車通已
					粵桂邊公路之一			

廣東全省公路概況表

台赤路		沙坎路		那同路			高新路		四清路 (四會段)		封梧路
由台山斗山站西山市至赤溪縣崖西村		台山白沙新墟至開平赤坎對岸		台山那扶墟至大同市			第一區上廟至腰古墟		四會城高街至羅浮鄉高廟入清遠界		封川城至廣西界梧州
經赤溪城北門外護嶺鄉		經牛眠岡西村鄉		開平錦湖			岸青灣第四區佈塘赤坎塘新橋墟竹墟羅佈百珠新村石巡河洞彭洞大擴橫圍				
縣		縣		縣			省		省		省
民	民	民	民	民	民	民	民	民	民		
赤溪	台山	開平	台山	開平	恩平	台山	高要	四會	封川		
10.0	31.0	12.5	20.0	7.0	21.0	4.0	48.0	57.0	33.0		
10.0	31.0	12.5	20.0	7.0	21.0	4.0	48.0	38.0	0		
0	0	0	0	0	0	0	0	19.0	33.0		
全路通車		全路通車		全路通車			全路通車				粵桂邊公路之一

廣東全省公路概況表

新鶴路		企南路		沙蜆赤路		橋沙路		沙新路	
新會江門市至鶴城		開平企山海墟至恩平南門市對岸		開平沙洲墟至恩平赤水墟		恩平屬場橋至開平長沙		由沙頭冲墟至陽江屬新洲墟	
新會木朗杜阮市井根 平地嶺鶴山屬平嶺東 坑麥朗柑桔村		白沙里村蛇尾鈎		開平瓦片坑蜆崗墟瓦 片坑村恩平縣樟木湖 和安市水仔口塘尾		開平縣四九公興市山 厦黃冲魁崗水邊橋尾		經大田	
縣		縣		縣		縣		縣	
民 鶴山	民 新會	民 恩平	民 開平	民 恩平	民 開平	民 恩平	民 開平	民 陽江	民 台山
38.0	25.2	50.0	13.0	10.0	28.0	6.0	36.0	12.0	17.0
38.0	25.2	50.0	13.0	10.0	28.0	6.0	36.0	12.0	17.0
0	0	0	0	0	0	0	0	0	0
全路通車		全路通車		全路通車		全路通車		全路通車	



廣東全省公路概況表

蒼東橋路		橋平路		白東路		興西路		封開路	
蒼城至双橋鄉		開平城西至新興縣屬和平墟		台山白沙舊墟至開平東山墟		新興城至河頭墟		封城起至開建縣家岡	
鶴山宅梧墟雙橋墟開平城東鄉東河鄉		開平縣黎村鄉西傑鄉那泮鄉張橋鄉棠紅鄉開平城祿元市石橋墟隆勝墟		台山縣鶴子蕡冲口蕡象欄狗鼻孔赤蘇抄水墟黃竹水牛鼻孔潤基東山村東慶里		經船崗牛尾		封川縣谷墟村羅董墟杏花鎮河兒口城良寨村開建縣南墟儒村笏竹村頭坊橫岡村東山村	
縣		縣		縣		縣		縣	
民	民	民	民	民	民	民	民	民	民
鶴山	開平	新興	開平	開平	台山	雲浮	新興	開建	封川
17.0	26.0	4.0	38.0	11.0	32.0	18.0	58.0	21.0	125.0
17.0	26.0	0	12.0	11.0	32.0	0	46.0	21.0	70.0
0	0	4.0	26.0	0	0	18.0	10.0	0	55.0
		里二十車通		車通路全		里六十四車通			
				赤井路 與東井路合稱沙					

廣東全省公路概況表

南順路 (第三支綫)	樵東路	樵西路	黃江路	樵南路 (第九區段)	樵北路 (第七區段)	樵北路 (第八區段)	丹佛路	新開路	
由三洪奇至陳村碧江四方文塔對岸	由龍津碼頭至上洪	由官山城沿樵中路至太平墟	由上街至杏市	由官山至陳步	由官山至南岸	由官山至南岸	佛山至丹灶接駁樵北公路	新會一區汾水江至開平潭江	
經陳村林頭北濶	經藤涌柏村河濶良濶	經簡村新羅橫岡稔崗	經吉利上村下橋社邊高村	經坑邊沙邊海口寨邊莘村	經渡濶莘涌孔邊石涌	經吉水西湖村大庄沙涌	紫洞羅行	小環市沿江城白廟墟司前墟田邊市開平第十區水口市東埠泮村	
縣	縣	縣	縣	縣	縣	縣	縣	縣	
民	民	民	民	民	民	民	民	民	民
順德	南海	南海	南海	南海	南海	南海	南海	開平	新會
15.0	11.5	10.3	8.9	17.0	35.3	33.2	34.0	2.8	41.0
15.0	0	2.4	0	17.0	35.3	18.2	15.0	2.8	41.0
0	11.5	7.9	8.9	0	0	15.0	19.0	0	0
車通已				車通已				里十二車通	
		即官平公路						因潭江橋尚未建築	

廣東全省公路概況表

魚南	南大	新港	市鍾	新石 (明新支線)	市新	新石	市石	市大	勳大
魚珠墟至小逕墟	南村至大石	新洲墟至廣州市南郊小港	市橋至鍾村	新造墟至明經鄉	市橋至新造	新造墟至石樓鄉	市橋至石樓鄉	市橋至大石	由新港路一百七十八號中椿起至石欄崗止
烏涌墟新溪廻龍市雙崗沙涌南崗墟		黃埔崙距新村天池敦和市怡和市		莘汀柏堂化龍細墟水門草堂仙嶺	蔡邊坑頭南村羅邊曾邊	客家庄潭山上下山門官橋岳溪大嶺赤岡	經大龍石荃赤岡	經南塘里仁洞禮村鎮村	經荃涌龍潭崙頭大塘客村
縣	縣	縣	縣	縣	縣	縣	縣	縣	縣
民番禺	民番禺	民番禺	民番禺	民番禺	民番禺	民番禺	民番禺	民番禺	民番禺
26.0	10.2	24.0	13.0	17.0	25.0	27.0	26.3	23.8	6.0
7.0	0	24.0	13.0	17.0	25.0	27.0	26.3	23.8	0
19.0	10.2	0	0	0	0	0	0	0	6.0
		車通已			車通已	車通已	車通已	車通已	
小南段在內									

廣東全省公路概況表

路名	起點	終點	縣	民	開平	34.0	34.0	0	車通
台冲路	台山城東門	至冲萇墟	縣	民	台山	32.0	32.0	0	車通已
海晏路	由蕭村	至馬了咀	縣	民	台山	54.0	41.0	13.0	車通已
台海路	台山城	至廣海城	縣	民	台山	60.0	60.0	0	車通已
台荻路	台山城	通濟橋西頭起至荻海埠	縣	民	台山	29.0	29.0	0	車通已
斗海路	斗山墟	至廣海	縣	民	台山	15.0	15.0	0	車通已
冲斗路	由台山	冲萇墟至斗山墟	縣	民	台山	17.0	17.0	0	車通已
荻赤路 (台山段)	由荻海埠	至企圳止	縣	民	台山	9.0	9.0	0	車通已
蒼水西路	開平城	南至獅子山	縣	民	開平	29.0	29.0	0	
蒼水東路	由水口市	至獅子山另一支綫由月山墟至逕口	縣	民	開平	34.0	34.0	0	



廣東全省公路概況表

路名	起點	終點	縣	民	鶴山	53.0	21.0	32.0	車通已
捕屬路	東方馬山塔脚	至鶴洲城	縣	民	開平	65.0	65.0	0	車通已
幕沙路	幕村抄頭	至長沙市	縣	民	開平	1.5	1.5	0	車通已
江北路	江門市	至北街	縣	民	新會	8.3	8.3	0	車通已
岐關西路	由蕭家村	至石岐	縣	民	中山	59.2	59.2	0	車通已
谿疊路	由長洲	至疊石	縣	民	中山	31.6	31.6	0	車通已
岐環路	由石岐東門	至大環至 攬邊城 蕭山	縣	民	中山	32.5	32.5	0	車通已
隆鎮路	由隆都馬頭	至南文墟	縣	民	中山	28.5	28.5	0	車通已
隆鎮路 (隆南支路)	由元亨里口	至南村	縣	民	中山	5.9	5.9	0	車通已
鶴梧路	由鶴城	至宅梧鎮	縣	民	鶴山	53.0	21.0	32.0	車通已

廣東全省公路概況表

宅水路	鶴崑路	沙金路	梧帶路	源蘇路	鶴南路	金鶴路	沙桃路	龍金路	沙谷路
由宅梧墟至選口	由鶴城至崑崙	由沙坪墟至金崗墟	由宅梧鎮至白水帶	由桃源至萊蘇	由鶴山城至南洞墟	由金岡鎮至鶴城鎮	由沙平鎮至桃源鎮	由龍口鎮至金岡鎮	由沙平鎮至谷埠墟
經堂馬鄉狗尾村	經德良四堡			經祿洞新興市	經龍眼洞大芙蓉松咀	經西三祠四堡縣城等處	經筍山竹朗牛柳十堡三富錢塘		經越塘樓冲
縣	縣	縣	縣	縣	縣	縣	縣	縣	縣
民	民	民	民	民	民	民	民	民	民
鶴山	鶴山	鶴山	鶴山	鶴山	鶴山	鶴山	鶴山	鶴山	鶴山
13.6	25.0	20.0	21.3	32.0	13.0	26.0	8.9	31.5	7.9
13.6	25.0	5.0	0	30.0	13.0	26.0	8.9	31.5	7.9
0	0	15.0	21.3	2.0	0	0	0	0	0
					車通已	車通已	車通已	車通已	車通已
即宅開公路							即沙錄公路	即沙崑公路	

廣東全省公路概況表


支線	仙巖路	羅鼎路	君堂路	牛江渡路	金橋南路	藜塘路	龍崑路	四高路	宅興路
由新墟至矮嶺墟	由高要城至七仙岩	由高要隱涌至鼎湖半山亭	由聖堂對岸至君堂墟	由聖堂站至沙湖墟	由省道馬坦至楊橋新墟	由君塘站至大路場	由龍口至崑崙逕	由四合墟至高明獅公山邊	由宅梧墟至除水尾
經平甫更樓墟潭河榕樹板村		經下院迪村						經短嶺墟	經靖村葫蘆咀四合
縣	縣	縣	縣	縣	縣	縣	縣	縣	縣
民高明	民高要	民高要	民恩平	民恩平	民恩平	民恩平	民鶴山	民鶴山	民鶴山
49.5	10.0	8.0	30.0	30.0	27.0	11.0	21.0	1.5	22.7
49.5	10.0	8.0	30.0	30.0	27.0	11.0	21.0	1.5	22.7
0	0	0	0	0	0	0	0	0	0
車通已	車通已		車通已	車通已	車通已	車通已	車通已		
均屬高明縣境									

都廣路	田冲路	赤田路	德寧路	雲都路	橋亭路	新春支路	新恩路	新江路	新合路
由都城至大笏山嶺外屬倉梧縣界	由田頭北關至台山屬冲金咀	由赤溪城北門至田頭北關門	由德高路東荔枝崗站至廣寧界	由雲浮城至六都市	由新興城北門至貴岡逕	由新興城紅橋至船岡墟	由新興城至恩平界和平墟	由新興城北門至雲浮界小河口	由白石段至合水市
經九山底分界栗子崗 麥寨桂墟金崗社郎羅 順岡咀峽上	經圓山鄉水圍鄉	經磅禱鄉獅子鄉		經羅斗岡三水圍大崗圍南鄉					經黃村古城布練
縣	縣	縣	縣	縣	縣	縣	縣	縣	縣
民鬱南	民赤溪	民赤溪	民德慶	民雲浮	民新興	民新興	民新興	民新興	民高明
55.0	7.0	22.0	30.0	40.0	14.0	18.0	55.0	31.5	14.3
27.0	0	22.0	0	40.0	14.0	18.0	55.0	31.5	14.3
28.0	7.0	0	20.0	0	0	0	0	0	0
里廿七車				車通已		車通已		車通已	
粵桂邊公路之一									

聯赤路		東龍路	江威路	南金路	羅泗路	羅西路	羅陽路	都平路	鬱都路
由開平赤水市至台山 聯安市		由接龍橋至鄉市	由縣屬七區江屯墟至 四會威整墟	由縣城南豐街至金裝 墟	由羅定城南門至泗綸 鰲頭	由羅定牛路村至水擺 分界	由羅西路灣角至羅陽 分界	由都城至平台	由鬱南城至都城
經林屋鄉華興市		鄉經聖塘鄉大巡鄉聖坑			經田柴塘龍稅渡背下 塢黎新塘口三家店大 王山高寨	經唐屋石底大汶塘官 渡頭區屋羅鑄墟張屋	經背石笋陳榮塘藍村 船步墟塘大	經照鏡涌十二嶺破基 塘古冕村代村	經桂里村魁堂村大峽 盛寶山臥龍邊栗子岡 分界九山底
鄉		縣	縣	縣	縣	縣	縣	縣	縣
民	民	民	民	民	民	民	民	民	民
台山	開平	廣寧	廣寧	開建	羅定	羅定	羅定	鬱南	鬱南
17.00	19.00 13.9	9.00	34.00	20.00	70.00	45.00	42.00	24.00	33.00
17.00	10.00 13.9	9.00	.00	4.00	53.00	45.00	12.00	17.00	33.00
0	0	0	34.00	16.00	17.00	0	30.00	7.00	0
車通路全					三五通里 十車	里廿通 六車	里十二通 十二車		車通已
						尚有涵洞未竣工			

廣東全省公路概況表

古那路	崗田路	冲溫路	廟新整路	橫湖路	政棠路	化石路	福華路	東井路	
由上澤墟至廣海寨城	由蟹崗埠至田頭	由冲窠墟至溫泉市	由廟邊至整寨	由台城至橫湖	由白沙墟至寧陽西南支路之長江站	由台山城至新榮市	由廣州市一中校前至士敏土廠中部	由開平東山墟至台山深井墟	
經塘頭四郭大同市	經霞朗墟鎮口墟	經西坑	經新安墟			經化石山脚		經悅寧村茅平村蓮塘村	
鄉	鄉	鄉	鄉	鄉	鄉	鄉	鄉	鄉	
民台山	民台山	民台山	民台山	民台山	公台山	民台山	民南海	民台山	民開平
14.0	21.0	17.0	25.0	5.0	9.0	19.0	2.0	13.0	17.0
14.0	9.0	17.0	9.5	5.0	9.0	19.0	2.0	13.0	17.0
0	12.0	0	16.0	0	0	0	0	0	0
車通已		車通已	九通車里	車通已	車通已	車通已		車通路全	

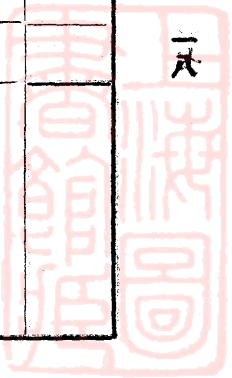


廣東全省公路概況表

路名	起點	經過地點	鄉	民	台山	里程	里程	里程	車通
沖端路	由沖葵墟至端芬墟		鄉	民	台山	20.0	20.0	0	
三湖路	由三合墟至熱水湖	經洋瀾	鄉	民	台山	9.0	9.0	0	
三赤路	由三合墟至開平赤水墟	經西華市紫坭坑	鄉	民	台山	25.0	25.0	0	
新華路	由新安墟至華興市		鄉	民	台山	17.0	17.0	0	
沙企路	由白沙田心至開平屬赤坎墟	經企石迳	鄉	民	台山	8.0	8.0	0	車通已
台古路	由四九墟至古兜山口	經大良保	鄉	民	台山	25.0	25.0	0	
台東路	由台城至五十墟		鄉	民	台山	15.0	10.0	5.0	
都古路	由都斛墟至古兜沖口	經幸村坦塘	鄉	民	台山	15.0	15.0	0	
台瓶路	由台城至瓶尖山脚	經五十墟	鄉	民	台山	13.0	13.0	0	
荻潮沙路	由荻海市至白沙墟	經潮境墟	鄉	民	台山	27.0	27.0	0	車通已

廣東全省公路概況表

赤九路	蜆同牛路	冲金路	和金路	赤荻路 (開平段)	齊蜆同路	赤企路	台南路	南村路	北開路
由赤坎上埠墟至四九墟	由大同市至牛眠沙	由涌口墟至金雞墟	由和平市至金雞墟	由赤企路第四十七號橋樁位至台山交界土名	由齊塘至大同市	由赤坎對海羊洋洲至企石巡	由台城至紅嶺站	由都斛至南村	由台城至板崗站
經李村墟神步村狗牌	經金嶺站勝利廠上林	經清溪里清和里梯沙		經龍墟口	經蜆岡	經羊餅洲廣安里濶口	經慶禾田大塘		經北開
鄉	鄉	鄉	鄉	鄉	鄉	鄉	鄉	鄉	鄉
民	民	商	民	民	民	民	民	民	民
開平	開平	開平	開平	開平	開平	開平	台山	台山	台山
20.0	38.0	18.0	16.0	15.0	22.5	10.0	25.0	4.0	4.0
20.0	38.0	18.0	0	0	22.5	10.0	25.0	4.0	4.0
0	0	0	16.0	15.0	0	0	0	0	0
車通已	車通已	車通已			車通已	車通已			



廣東全省公路概況表


城熊路	新兜路	北海路	禮深路	禮江路	樓沙路	九北樓路	沙炎白路	赤東路	東濬龍路
由會城河南至大洞	由新台路江門樓至三村新村	由北街至外海鄉石咀	由禮樂鄉禮江公路至深壘鄉虎坑河	由禮樂南堡至江門文昌沙	由樓崗馬山腳至幕村合站	由北潭至樓崗鄉	由沙溪市至白沙	由東山墟至赤水墟	由赤坎東埠至長洲咀海邊
	經瀧水城長濶龍頭沙富水背坑口仙洞黃冲	經金溪	經深川		經五鄉樓岡杜岡波羅三墟	經崗陵鄉四九墟	經中眠沙鄉北炎鄉至分界水與台山沙坎路接駁		經西頭咀東溪新舊村渡頭六鄉廟
鄉	鄉	鄉	鄉	鄉	鄉	鄉	鄉	鄉	鄉
民新會	民新會	民新會	民新會	民新會	民開平	民開平	民開平	民開平	民開平
18.0	42.8	10.8	13.2	9.0	24.0	25.0	10.0	14.0	21.0
5.0	19.3	10.8	7.0	9.0	24.0	12.5	10.0	14.0	21.0
13.0	23.5	0	6.2	0	0	12.5	0	0	0
		車通已			車通已	五十通車里二	車通已	車通已	車通已

廣東全省公路概況表

古海路	古井路	古虎路	古沙路	古厓路	北沙路	麻岡路	六區路	三江路	海江路
由古井墟至河口	由古井墟至古井口	由古井墟至虎邊坑	由古井墟至沙堆墟	由古井墟至厓門梅閣	由江門之北街至天河之沙口	由第二區麻園鄉至江門彭雲爪山脚麻園步頭	由新台路小崗至牛灣	由虎坑河至皮子河邊	由北海公路鯉角山至江門河南廻瀾廟
					經篁邊周郡橋江		經天台羅坑潭崗嶺背陳冲石咀		經北街鄉河南市
縣	縣	鄉	鄉	鄉	鄉	鄉	鄉	鄉	鄉
民新會	民新會	民新會	民新會	民新會	民新會	民新會	民新會	民新會	民新會
5.7	5.5	14.0	13.5	33.0	45.0	4.5	36.0	10.0	4.6
5.7	2.0	0	5.0	20.0	15.0	0	16.5	10.0	4.6
0	3.5	14.0	8.5	18.0	30.0	4.6	19.5	0	0
									車通已

廣東全省公路概況表

沙峽路	鶴嵐路	叱石路	灣海路	五獨路	沙梅路	長玉路	龍泉路	沙堆路	沙虎路
由沙坪至峽山鄉	由鶴山城至嵐洞	由新鶴公路杜阮市至叱石岩	由簞灣鄉至外海沙瀾	由古墟路中五福里至那伏獨洲	由沙堆墟至桂門洋關	由古虎路中長沙鄉至玉洲鄉	由南朗鄉前沙虎路中至龍泉	由沙堆墟至沙堆沖口	由沙堆墟至虎坑
經小范八鄉芸蓼等處			經荷塘						
鄉	鄉	鄉	鄉	鄉	鄉	鄉	鄉	鄉	鄉
民鶴山	民鶴山	民新會	民新會	民新會	民新會	民新會	民新會	民新會	民新會
7.1	12.0	4.4	7.7	2.6	16.0	6.0	2.0	3.0	26.0
0	0	4.4	7.7	0	0	0	0	0	26.0
7.1	12.0	0	0	2.6	16.0	6.0	2.0	3.0	0
		車通已							



星巖路	桂林路	德羅路	悅莫路	鳳九路	槐吉路	湖陽路	關平路	恩南路	恩萌路
由芹田橋接高三路至岩前村	由高三路二千尺丁路接駁至桂林塘下村前	由縣城東塔根村至南江口公路	由德高路東段之荔枝園站至悅城水口墟	由鳳凰村至九官村	由恩龍路大槐頂至那吉墟	由沙湖墟至楊橋舊墟	由第五區關老爺至平安李撥	由橫陂墟牛行站至恩平城	由恩平城東至萌底墟
鄉	鄉	鄉	鄉	鄉	鄉	鄉	鄉	鄉	鄉
民	民	民	民	民	民	民	民	民	民
高要	高要	德慶	德慶	德慶	恩平	恩平	恩平	恩平	恩平
10.0	11.0	10.0	65.0	36.0	20.0	20.0	20.0	32.9	30.0
6.0	11.0	0	65.0	0	20.0	20.0	20.0	32.9	30.0
4.0	0	10.0	0	36.0	0	0	0	0	0
						車通己		車通巴	

大南 路	江 勒 路	新陳 墟 路	舊 寨 路	河 城 路	公 園 路	南 石 路	八 區 鄉 道
由興城南門至中和城	由第七區龍江鎮海旁街至第六區勒流西安亭	由陳村新城至舊墟	由舊寨村至順中公路金橘咀	由三水至西南	由唐家至下柵	由南屏從北山南花地至灣仔	(一)斗門至乾霧 (二)斗門至馬山 (三)斗門至南門 (四)斗門至大赤坎
鄉	鄉	鄉	鄉	鄉	鄉	鄉	鄉
民新與	民順德	官順德	民順德	公三水	官中山	民中山	民中山
38.0	7.0	1.5	3.0	2.5	15.0	7.0	100.0
38.0	0	1.5	0	2.5	15.0	7.0	59.0
0	7.0	0	3.0	0	0	0	41.0
					車通已	車通已	里九十五車通
							一三兩段已通車

廣東全省公路概況表

西路各縣公路里數表

道	別	合	計	里	數	已	成	里	數	未	成	里	數	通	車	里	數
省	道			一九七五·四				一四七四·八				五〇〇里六					一一七一·七
縣	道			二七四四·三				二二八一·五				四六二·八					一五三五·一
鄉	道			一三九七·八				一〇二八·九				三六八·九					五〇八·七
總	計			六一一七·五				四七八五·二				一三三二·三					三二一五·五

南路各縣公路表

路名		路線起訖		經過路線		道別		性質		縣別		里數		備考		
化廉路		化縣城至廉江城		經石狗塘禾塘角七白 墟筲橋黃茅村良垌墟南		省		官	民	廉江	化縣	90.0	45.0	90.0	45.0	備考
廉安遂路		廉江城至遂溪城		經三角山村新墟仔		省		官	民	遂溪	廉江	35.0	100.0	35.0	100.0	
龍英路		徐聞縣龍門市至海康縣英利市		徐聞縣排庭嶺草地橋 海康縣風曷九斗洋那 亭		省		民	民	海康	徐聞	45.0	25.0	45.0	25.0	
合靈路		合浦石康至武利墟		經三江口常樂墟黃塘 口底龍村		省		官	官	靈山	合浦	90.0	116.0	90.0	116.0	
								0	0	0	0	0	0	0	0	
車通路全		車通路全		車通路全		車通路全		車通路全		車通路全		車通路全		車通路全		

廣東全省公路概況表

廣東全省公路概況表


茂信路		雷安路		南龍路		欽防路		合欽路	
茂名西河坡至信宜鎮 隆城		由雷城至安鋪		海康縣南渡至徐聞縣 龍門市		欽縣西門五湖路至防 城牛楠山		江合浦縣城至欽縣丹竹	
經高垌逕口坑口南塘 大井		經客路市		海康縣南興市扶康仔 謝家村徐聞縣土來塘 勒仔村		欽縣白屋村方家村竹 頭岡村石球坑村思茅 坪窩村金雞塘沙坡村 茅嶺江防城縣埔崙大 堡填		水東望州塘分界村平 民渡大小充色村那麗 村	
省		省		省		省		省	
民	民	官	官	民	民	官	官	官	官民
信宜	茂名	廉江	海康	海康	徐聞	防城	欽縣	欽縣	合浦
58.0	60.0	30.0	50.0	60.0	15.0	50.0	75.0	150.0	65.0
58.0	60.0	30.0	50.0	60.0	15.0	50.0	75.0	150.0	30.0
0	0	0	0	0	0	0	0	0	35.0
車通路全		車通路全		車通路全		車通路全		里十四車通	

廣東全省公路概況表

路名	起點	終點	省	民	化縣	61.0	47.9	41.0	110.0	40.0	175.0	88.0	12.0	85.0	162.0	
信羅路	信宜城	至羅定城	省	民	羅定	0	0	0	0	0	0	0	0	0	0	
東池路	由東鎮墟	至池洞墟	省	民	信宜	0	0	0	0	0	0	0	0	0	0	
江恩路	陽江縣城	至恩平分界那壟止	省	民	陽江	0	0	0	0	0	0	0	0	0	0	
江電路	陽江縣城	東門至儒洞墟	省	民	陽江	0	0	0	0	0	0	0	0	0	0	
儒電路	儒洞	至電白城	省	民	電白	0	0	0	0	0	0	0	0	0	0	
電東路	電白縣城	至水東	省	民	電白	0	0	0	0	0	0	0	0	0	0	
東梅路	電白水東	至梅綠	省	民	茂名	0	0	0	0	0	0	0	0	0	0	
茂盛路	由茂城	至南盛墟	省	民	茂名	0	0	0	0	0	0	0	0	0	0	
化梅路	茂名梅綠	至化縣城	省	民	化縣	0	0	0	0	0	0	0	0	0	0	
經綫	長岐沙尾	連頭竹山	同慶東安	省	民	化縣	61.0	47.9	41.0	110.0	40.0	175.0	88.0	12.0	85.0	162.0
經綫	石鼓墟			省	民	茂名	61.0	47.9	41.0	110.0	40.0	175.0	88.0	12.0	85.0	162.0
經綫	那珠伏羊			省	民	茂名	0	0	0	0	0	0	0	0	0	0
經綫	白縣樹仔	麻崗蛋場	七逕	省	民	電白	0	0	0	0	0	0	0	0	0	0
經綫	陽江縣白沙墟	程村	貢墟蒲牌墟	省	民	陽江	0	0	0	0	0	0	0	0	0	0
經綫	陽江縣金村	那霍合山	城那龍墟	省	民	陽江	0	0	0	0	0	0	0	0	0	0
經綫	大村坡	中站		省	民	信宜	0	0	0	0	0	0	0	0	0	0
車通	車通	車通	車通	車通	車通	車通	車通	車通	車通	車通	車通	車通	車通	車通	車通	車通

廣東全省公路概況表

英橋路	靈平路	靈東路	靈武路	濟南路	防東路	合山路	廉陸路	安山路	化茂路
英利下市至下橋市	由靈山城至平南墟	由靈山城至石塘墟	由靈山城至武利墟	海康城西門至南渡	防城至東興	山口市至合浦城	廉江城至石角	安鋪至合浦山口	化縣城至茂名南盛墟
經龍馬三品齋旋安三 篤北插		經平山城	經檀墟橋子窩等地	西門鄉港仔街下官	鎮羅浮鄉	經白沙墟福祿村	經新屋仔蓮塘口太平店	經南山灣	經廣榔山黃桐山大橋 沙嶺竹頭
省	省	省	省	省	省	省	省	省	省
民	官民	官民	官民	民	官	官	民	官	民
徐開	靈山	靈山	靈山	海康	防城	合浦	廉江	廉江	化縣
40.0	40.0	75.0	90.0	12.0	180.0	180.0	92.0	155.0	24.0
40.0	40.0	50.0	90.0	12.0	180.0	180.0	92.0	155.0	24.0
0	0	25.0	0	0	0	0	0	0	0
車通已	車通已		車通已	車通已	車通已	車通已	車通已	車通已	車通已
									即化南公路



廣東全省公路概況表

春新路		江春路		廉遂路		化石路		徐安路		徐橋路	
新興河頭城至陽春縣 里仔水村		陽江城至陽春輪水河		廉江城外車站至遂溪 城三元宮		化縣城至廉江石角城		徐聞縣城至海安港		徐聞縣城至下橋鎮	
陽春縣黃泥灣雲林墟 燕酒堂		經岡尾墟				經石灣墟官橋墟中坳 墟		徐聞縣那平后朗		徐聞縣甯舖和家上塢	
縣		縣		縣		縣		省		省	
官民	民	官民		商	商		民	公	民		
陽春	新興	陽春	陽江	遂溪	廉江	廉江	化縣	徐聞	徐聞		
22.0	26.0	58.0	48.0	39.0	38.0	20.0	106.0	20.0	40.0		
22.0	26.0	38.0	0	39.0	38.0	0	80.0	20.0	40.0		
0	0	20.0	48.0	0	0	20.0	26.0	0	0		
全路通車		通車三十八里		全路通車		通車十八里		已通車		已通車	
與興西路相結合稱 春新路											

廣東全省公路概況表

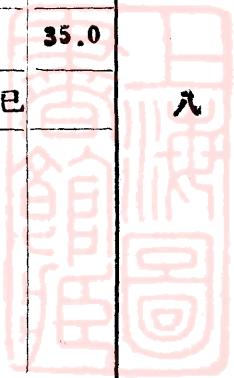
平和路	南調路	茂雷路	雷洋路	安企路	客河路	黃章路		春電路	
平湖市至北和市	南興市至調風市	茂蓮渡至雷州城北門	雷州城至洋村	安欖渡至企水港	由客路市至河頭市	吳川龍頭墟至蔴章墟		陽春城至電白縣沙垠墟	
	花橋市 雷高市 調元村 時禮嶺			楊家市塘家市	經西河市 新村謝家六 內打虎坑田米 靈塘	經黃墨村塘尾村		陽春縣馬水墟潭水墟 龍灣村三甲	
縣	縣	縣	縣	縣	縣	縣		縣	
民	民			民	民	民	官		官民
海康	海康	海康	海康	海康	海康	遂溪	吳川	電白	陽春
30.0	125.0	34.0	40.0	45.0	45.0	16.0	20.1	27.0	153.0
30.0	125.0	34.0	40.0	45.0	45.0	16.0	20.1	0	90.0
0	0	0	0	0	0	0	0	27.0	63.0
	車通已	車通已	車通已	車通已		車通路全		里十九車通	
	現因客少停辦打車								

化 合 路	合 寶 路	合 清 路	化 黃 路 <small>楊梅支線</small>	化 黃 路 <small>良光支線</small>	黃 化 路 <small>吳川段</small>	黃 梅 路	梅 蔡 路	黃 西 路	個 紀 路
化縣北岸至合江墟	化縣合江墟至寶墟	化縣合江墟至青湖墟	塘寮墟起至化縣之山查根止接化廉路	化縣大石舖仔接化石路至吳川塘寮墟	吳村黃坡起至塘寮墟止另一支綫達樟山村	黃坡市至梅莘市邊麻坡車站	梅菜市至廣州灣東營	吳川鴨黃坡至洋界西浦另一支綫達龍頭市	個儻渡至紀家村
經小崗墟林塵墟江湖墟連界墟					經龍頭墟及石井上蒙尖山社山等村	經大岸公界渡塘頭何屋	經大話三高屋院吳川城芷藿街高嶺三柏等處	經塘寮墟基等村	七塘市調龍村公益市藍村
縣	縣	縣	縣	縣	縣	縣	縣	縣	縣
民化縣	民化縣	民化縣	民化縣	民化縣	民吳川	民吳川	民吳川	民吳川	民海康
49.0	40.0	50.0	46.0	37.0	61.0	43.0	48.7	40.0	55.0
49.0	40.0	50.0	41.0	30.0	62.0	43.0	48.7	30.0	55.0
0	0	20.0	5.0	7.0	9.0	0	0	10.0	0
車通已					二五通車 甲十車	車通已	車通已	里三通車 十車	車通已
原名化北路之一段	原名化北路之一段								

廣東全省公路概況表

廣東全省公路概況表

東分路	東袂路	陽西路	陽恩路	崆峒路	春羅路	台江路	塘石路	合石路	合中路
水東至分界	水東至袂花市	陽春城至雲浮界	陽春東南至恩平界	縣城至崆峒岩	陽春城至羅定羅陽分界城	陽江城至橫江	石嶺墟至塘蓬墟	合江至石嶺墟	中垌墟至合江墟
板橋渡仔羊角	七逕				三水湖墟壁魚墟崩河 合水墟營汛石灣	尖山墟雅韶墟大溝墟			
縣	縣	縣	縣	縣	縣	縣	縣	縣	縣
民	民			民	官民 陽春	民	商	商	民
電白	電白	陽春	陽春	陽春	陽春	陽江	廉江	廉江	化縣
70.0	35.0	55.0	54.0	6.0	140.0	63.0	40.0	30.0	35.0
70.0	35.0	0	0	6.0	70.0	63.0	40.0	30.0	0
0	0	55.0	54.0	0	70.0	0	0	0	35.0
車通已	車通已			車通已	里七通 十車	車通已	車通已	車通已	
即茂電路電白段							現無人承辦行車		



廣東全省公路概況表

廉北路	南開路	茂金路 (石東支綫)	新鰲路 (石東支綫)	石東路	茂壺路	茂石路	茂電路	梅博路	東鄉路
北海市至石康墟	開科至康市	茂名城至金塘墟	新墟至鰲頭	茂名至雷白水東墟	茂名鑑江至壺峒墟	由茂名城東門起至茂北石骨墟尾止	茂城至分界	梅菴至博茂港	水東至沙鄉市
高總嶺底村赤壁村森 發新村平田村合浦縣城 五里亭清水江村七里村	市	經彭村鶴山村周村				墟 經曹江墟洞新墟旺利	經 縣陳垌市分界市		七逕頭霞洞觀珠
縣	縣	縣	縣	縣	縣	縣	縣	縣	縣
商	商	民	民	民	民	民	民		民
合浦	合浦	茂名	茂名	茂名	茂名	茂名	茂名	茂名	雷白
100.0	30.0	35.4	40.8	90.4	50.0	40.0	59.4	15.0	90.0
100.0	30.0	35.4	40.8	90.4	31.0	40.0	59.4	15.0	90.0
0	0	0	0	0	19.0	0	0	0	0
車通已		車通已	車通已	車通已			車通已	車通已	車通已


欽如路	欽靈路	欽董路	遂洋路	遂麻路	洋章路	檀陸路	廉福路	黃江路	廉乾路
欽縣城至防城大直城	欽縣南門外沿鐵幸路至大洞墟分出牛崗墟平吉城陸屋墟至靈山界	欽縣南門外中山公園至小董墟	遂溪城至泥城洋村	遂溪至麻章	赤坎寸金橋至本縣泥城洋村田垌	檀墟至欽縣陸屋	合浦城至福城	張黃至小江	合浦城至乾體
		那龍村 雞胸清水窩二十六曲 小峯門磬子坪大垌墟	經步水村新橋村源水村		經麻章墟工頭村塘口村	經那龍墟三隆等地			
縣	縣	縣	縣	縣	縣	縣	縣	縣	縣
		官	民		民	官民		民	商
欽縣	欽縣	欽縣	遂溪	遂溪	遂溪	靈山	合浦	合浦	合浦
45.0	150.0	95.0	90.0	50.0	21.6	80.0	50.0	90.0	13.0
0	0	95.0	90.0	50.0	21.6	80.0	15.0	0	13.0
45.0	150.0	0	0	0	0	0	35.0	90.0	0
		車通已	車通已	車通已	車通已	車通已			車通已

廣東全省公路概況表

路名	起點	終點	經過地點	縣別	管轄	里程	備註	備註
欽思路	上思縣邊界	欽縣西門外五湖路至	欽防路 欽屯路 大寺墟 洞利墟	欽縣		150.0		粵桂邊公路之一
徐曲路	徐聞城至曲界鎮	金滿全大水橋那屯愚公	市水尾橋	縣	公	70.0	車通已	
橋青路	下橋鎮至青桐鄉			縣	民	25.0	車通已	
徐邁路	徐聞大街至邁陳市	經戴貢鎮		縣	民	45.0	車通已	
橋曲路	下橋鎮起至曲界鎮	塢仔竹林長塢溝尾后	只邁老塢北溝尾龍眼	縣	官	45.0	車通已	
曲錦路	曲界市起至錦囊市	二堂大村		縣	民	40.0	車通已	
邁塲路	邁陳市至東塲村			縣	徐聞	20.0		
邁井路	邁陳市至大井市	鄒郎村		縣	民	30.0	車通已	
西信路	信宜城至北界市			縣	民	28.5		
懷黃路	懷鄉墟頭至黃坡嶺茶亭			縣	民	20.5		

廣東全省公路概況表

茂寶路	埠九路	塘織路	洋織路	東潭路	林頭路	分潭路	馬榜路	直顯路	東茅路
茂縣城至寶墟	埠場渡頭至九羌新埠	塘口墟至織貢墟	上洋墟至織貢	水東起至潭板步頭	渡仔至林頭	接駁東潭路起至崩洪河	馬踏墟至大榜墟	防城大直至欽縣大顯	東興至茅坡
南塘墟壘垌繞出公岐嶺之西過石坑嶺墩等村	經平岡墟	相師坡田子嶺秧地岡						料蓮村	那宗大王村
鄉	鄉	鄉	鄉	鄉	鄉	鄉	鄉	縣	縣
民	民	民	民	民	民	民	民	官	民
茂名	陽江	陽江	陽江	電白	電白	電白	電白	防城	防城
61.0	19.0	25.0	30.0	25.0	8.5	25.0	34.0	40.0	62.0
61.0	19.0	25.0	30.0	25.0	8.5	20.0	34.0	15.0	62.0
0	0	0	0	0	0	5.0	0	25.0	0
車通已	車通已	車通已			車通已		車通已		
									現在招商行車



廣東全省公路概況表

樂江路	沈鎮路	江紀路	城百路	樂河路	松竹路	銅東路	陸沙路	龍平路 (徐聞段)	下仙路
樂民市至江洪港	由沈塘至雷城	江洪港至紀家市	城月墟至百良村	樂民市至河頭市	東興松柏村至竹峯	廉江銅鼓逕至東橋	陸屋墟至沙坪墟	龍門市至海康縣平湖市	下洋鎮至仙安鎮
	經橋頭村平余村		經金山磚窰烏塘	經陰陽新市			經舊州墟		堰頭村大肚田地方
鄉	縣	鄉	鄉	鄉	鄉	鄉	鄉	鄉	鄉
民	民		民	民		公	民	民	民
遂溪	遂溪	遂溪	遂溪	遂溪	防城	廉江	靈山	徐聞	徐聞
15.0	20.0	50.0	40.0	40.0	8.0	12.0	90.0	5.0	20.0
15.0	20.0	50.0	40.0	40.0	8.0	12.0	90.0	5.0	20.0
0	0	0	0	0	0	0	0	0	0
	車通已		車通已	車通已		車通已	車通已	車通已	車通已


廣東全省公路概況表

島木路	南石路	南瀉路	信德路	雙十路	獨鰲路	恩英路	鵝信路	鵝西路	平鳥路
石康至白水塘	南康至石康	南瀉至北海中山西路	鎮隆墟至德亮岡	雙山至十里村	獨竹社至鰲蚶鄉	黃泥灣至恩平界	鵝公至信宜界	鵝公至雲浮界	平湖市至烏石村
									北和平金竹南墟平步
鄉	鄉	鄉	鄉	鄉	鄉	鄉	鄉	鄉	鄉
民合浦	商合浦	民合浦	信宜	信宜	民陽春	陽春	陽春	陽春	民海康
40.0	60.0	15.0	99.0	14.6	13.0	82.0	180.0	35.0	65.0
0	0	8.0	99.0	6.6	13.0	0	0	0	65.0
40.0	60.0	7.0	90.0	8.0	0	82.0	180.0	35.0	0
					車通已				車通已



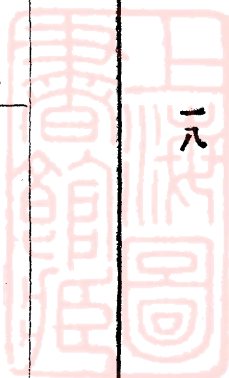
廣東全省公路概況表

珠 靖 路	廉 福 路
由南康市至北海市	廉城至福成
經三合口村福成墟	
鄉	鄉
商	官
合	民
浦	合
100.0	50.0
100.0	50.0
0	0
車通已	



南路各縣公路里數表

道	別	合	計	里	數	已	成	里	數	未	成	里	數	通	車	里	數
省	道			二九二八·九		二八六八·九		六〇·〇						二六七八·九			
縣	道			三七〇一·四		二六九八·四		一〇〇三·〇						二二〇〇·四			
鄉	道			一九一〇·六		一三三三·六		五九七·〇						九四二·〇			
總	計			八五四〇·九		六八八〇·九		一六六〇·〇						五八二一·三			



北路各縣公路表

路名 路線起訖 路線經過 別道 質性 別縣 全路已成未成 車通 備查

廣花路	廣州市流花橋至花縣城	南海縣屬三元里棠下 番禺縣屬佛嶺市嘉和 市龍歸市人和墟大成 莊花縣屬白蟾塘龍翔 市龍口村小埗村平山 墟兩龍墟	省民	海南海南	9,0 37,0 9,0	9,0 37,0 9,0	全路已成未成	車通	花縣段除二十一里 劃入花新路外實 得里數如上
-----	------------	---	----	------	--------------------	--------------------	--------	----	------------------------------

花佛路	花縣城至佛岡縣屬金錢嶺	花縣屬三八墟席草 塘止經村鐵墟口車 頭墩入清遠縣屬鰲 頭墟官庄墟高平墟 鶴田村聯和墟場塘 墟至官田再入佛岡 縣屬高埔村吉田村 石角鎮縣城石溪村 九牛坡白沙嶺水頭 墟鳳山村迺頭墟	省民	清遠清遠	29,0 29,0 0	29,0 29,0 0	全路已成未成	車通	里九十二車通
-----	-------------	---	----	------	-------------------	-------------------	--------	----	--------

佛翁路	佛岡縣城至翁源縣城	由佛岡縣城起經三 八墟水頭迺頭文嶺 入英德縣屬以連翁 源	省民	佛岡佛岡	93,0 110,0 6,0	93,0 110,0 6,0	全路已成未成	車通	
-----	-----------	---------------------------------------	----	------	----------------------	----------------------	--------	----	--

廣東全省公路概況表



英翁連路 英翁段		韶連路		南韶路			翁大路	
由英德城至翁源城		由曲江縣城河西起至連縣止		南雄縣屬修仁至韶州			由翁源利龍墟起至大坑口止	
經大鎮墟橫石水		經龍歸墟社主入乳源城候渡山前村田心村洲街屎坪至三王山對河稅廠而達連縣		由南雄縣屬修仁古柴嶺都塘舖馬市新湖坪水潭入興東曲江縣屬新水石口平舖羊茨廠塘長嶺黃朗中廠而韶州			經官渡墟翁源縣城西門墟獅子嶺新江墟長橋小徑鐵場墟至將軍木入曲江石角墟	
省		省		省			省	
民官	民官	公	民	民官	民官	民官	民	民
源翁	德英	縣連	源乳	江曲	雄南	興始	江曲	源翁
5,0	120,0	64,0	30,0	70,0	18,0	70,0	87,0	18,0 99,2
0	10,0	30,0	30,0	70,0	18,0	70,0	87,0	18,0 99,2
5,0	110,0	34,0	0	0	0	0	0	0
		里百一車通		車 通 路 全			車 通 路 全	

韶坪路			連連路					英翁連路	
由曲江韶州北門至湖南宜章			英德浚光至鹿鳴關					由江尾墟至翁源界虎頭石止	
經蕭廓翠市墟桂頭墟入樂昌縣城北鄉石壁潭九峯市鵝潭石壁橋普樂兩子圍寡婆橋瓜寮田江口長塘土瓜寮田頭墟坪石鎮平遠湖南至乳源縣屬以達湖南宜章			鹿鳴關連山縣屬永和墟至新墟水竹塘坭坪四方營水井大龍經鵝公潭接連三路門公潭入連縣屬仔黃入陽山縣屬浸潭墟石潭墟六甲遠屬石頭選六甲清經犀牛九龍市入清					經龍仙墟南浦墟	
省			省					省	
官	官	官	民	民	民	民	民官	民官	
源乳	昌樂	江曲	山連	縣連	山陽	遠清	德英	源翁	
20,0	207,0	36,0	35,0	60,0	307,0	60,0	90,0	33,0	
20,0	207,0	36,0	0	60,0	69,0	41,0	20,0	33,0	
0	0	0	35,0	0	233,0	19,0	70,0	0	
全路通車			通車六十一里					由翁源城至江尾墟除借用翁大路翁慶路約九十里外實得里數如上	
粵湘邊公路之一			連縣段連三路在內						

廣東全省公路概況表

禪炭路		翁始路		雄信路 南雄段		雄瘦路 南雄段		翁虔路 翁源段	
佛山車站敦厚鄉起 至炭步墟止		由翁源淇子墟至始興城		南雄城至江西信豐縣		南雄城至江西大廈縣		翁源縣利龍墟至江西虔南縣城	
經樂安市松崗墟官 瑤墟入花縣境石湖 鄉		經司前深度水		經湖口長甫橋黃坑 新田烏迳大坊墟而 達江西信豐縣		經珠璣巷裏東中站 小嶺小梅關至江西 大廈縣		經六里墟三華鎮石 灰潭江尾墟坵仔墟 小深鄉接翁大公路 而達江西虔南	
省		省		省		省		省	
民				民官		民		民官	
縣花	海南	興始	源翁	雄南	雄南	雄南	雄南	源翁	
9,0	49,0	150,0	40,0	78,0	57,5	78,0	57,5	124,7	
9,0	49,0	0	0	78,0	57,5	78,0	57,5	124,7	
0	0	150,0	40,0	0	0	0	0	0	
車通已				車通已		車通已		車通已	
				粵贛邊公路之一查 江西信豐段四十八 里亦已完成通車		粵贛邊公路之一查 江西大廈段二十五 里亦已完成通車		粵贛邊公路之一查 江西虔南段八十三 里亦已完成通車	

廣東全省公路概況表


仁 犁 路	三 花 路	連 臨 路	清 陽 路	清 四 路 清遠段		
由仁化縣城起至犁 市墟止	由三水城起至龍口 接駁廣花公路	由連縣城北起至臨 武縣接駁	由縣城起至六甲洞 止	由縣城西之飛水口 起至烏岡與四會駁 接駁		
經麻塘村董塘市岩 頭村河塘村入曲江 縣屬花坪村	經黃塘墟蘆包鎮先 覺院范湖墟入花縣 屬大窩炭步五和墟 馬溪村黃歧山畢村 三華村新民墟新街 以達龍口	經川達湖南邊界	經逕口珠坑墟禾雲 墟沙河	經迴瀾市太平市三 坑鎮		
縣	縣	省	省	省		
民	民	民	民	民		
化仁	江曲	縣花	水三	縣 連	遠 清	遠 清
60,0	30,0	15,0	72,0	70,0	102,0	42,0
60,0	30,0	15,0	72,0	36,6	82,0	42,0
0	0	0	0	31,4	20,0	0
車通路全		六里八卅車通	里二十八車通	車通已		
		粵湘邊公路之一連 東公路在內已通車				

廣東全省公路概況表

番從路	清石軍路		武樂路		乳樂路		從化西路		
從化街口墟魚梁尾起至太平塲止	清遠縣屬石角墟起至軍田村止		由乳源武陽司起至樂昌坪石止		由乳源城至樂昌城		由街口墟魚梁尾起至白兔村止		
經從化神崗墟螺陶墟東成莊番禺屬進和墟鐘落潭白沙塘	經靈州塘頭橫石里石岐田心東村		經龍王口濞子下觀		經廟背長溪太浦三區江頭		經神崗墟棋杆墟大磁墟人和墟白鵝市而至白兔村		
縣		縣		縣		縣		縣	
民	民	民	民	民	民	民	民	民	民
番	從	花	清	樂	乳	樂	源	從	化
38,0	33,6	30,0	11,3	33,0	12,0	20,0	28,0	32,0	32,0
38,0	33,6	9,0	11,3	0	0	0	0	32,0	32,0
0	0	21,0	0	33,0	12,0	20,0	28,0	0	0
全路通車		通車十二里三						已通車	
從化段即從化南路		即軍石石白兩合併							


廣東全省公路概況表

平 廻 路	國 炭 路	花 新 路	羅 花 路	從 化 北 路
本縣平山起至港頭 鄉止	本縣國泰墟起至炭 步墟止	由花縣城起至新街 止	由花縣城起至維漢 塘止	由街口墟魚梁尾起 至良口墟止
經天和市長山鄉石 角墟吉逕鄉	經木廣塘黃河塘鴨 湖鄉	經兩龍墟平山墟小 怖村龍口橫潭墟新 民埠	經大東怖從化庄長 山墟曹家怖山下嶺 雞	經鳳院鄉江頭村青 龍頭鄉三層村米步 墟樵水村
縣	縣	縣	縣	縣
民	民	民	民	民
縣 花	縣 花	縣 花	縣 花	化 從
26,0	35,0	36,0	27,0	46,0
0	25,0	36,0	0	24,0
26,0	10,0	0	27,0	22,0
	里五廿車通已	車通已		里七十車通



廣東全省公路概況表

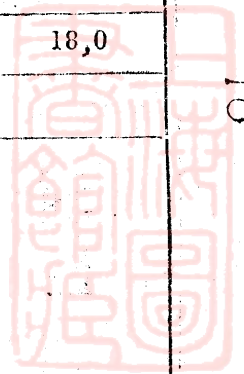
乳陽路	連星路	陽菁路	清滙路	清銀路
由乳源城至陽山界	連縣東門外起至星子鎮止	由陽山城起至菁蓮墟止	由清銀路三角起至滙江區之鶴田止	由清遠縣城對河小市村起至銀盞坳止
經琪子墟湯盤水坪溪洛洞湯溫	經沙水流沙龍坪丘白水大陂頭赤冲		經洲心墟大連墟源潭墟萬龍墟龍山市	經三角河百家村龍塘墟
縣	縣	縣	縣	縣
民	民	公	民	民
源 乳	縣 連	山 陽	遠 清	遠 清
77,0	62,5	50,0	100,0	34,5
0	62,5	3,0	54,0	34,5
77,0	0	47,0	46,0	0
	車通已		里四十五車通	車通已




街民路	旗新路	大新路	鶴江路	高人路
街口墟至民生市	由旗嶺市起至新民埠止	由大益埠起至花新路新街站止	由廣花路起至江村墟止	由高塘墟起至高增墟止
經魁興墟陂下墟	經長岡墟黃嶺村三華村		經馬務鶴邊下第大望官橋墟石馬	經人和墟
鄉	鄉	鄉	縣	縣
民	民	民	民	民
化從	縣花	縣花	禺番	禺番
27,7	18,5	1,5	13,0	21,0
27,7	0	1,5	13,0	21,0
0	18,5	0	0	0
車通已				車通已
由普安亭分支路至陂下墟止				

廣東全省公路概況表


和洞路	高沙路	灣黃路	太水路	鳳鷄石路
大和市起至良洞止	由高沙墟起至沙堤墟止	由大灣起至九龍止	由太平墟站起至分水止	由鳳院鄉起至石坑墟止
經四和鄉米田埔上 南村大豐埔老虎山 龍坡羅洞茶山白 洞牛牯潭禾場嶺廟 仔坪	經大坑裏塘尾村石 岩下白尾村分水均 楊梅村新屋家大石 古大圍村	經暗迳墟	經屆洞鄉秋楓洞鄉 文洞墟高平墟馬村 武村	經石梅楓洞村鷄龍 岡墟白沙村岩村
鄉	鄉	鄉	鄉	縣
民	民	民	民	民
馮 番	德 英	德 英	北 從	化 從
15,0	20,0	25,0	22,7	24,0
0	20,0	0	22,7	6,0
15,0	0	25,0	0	18,0



蕭岡路	沙和路
牛欄岡起至蕭岡止	由廣州沙河起至太和市止
	經鹹旂榕樹頭茶山 百尺橋南村
鄉	鄉
民	民
禺 番	禺 番
3,0	38,0
3,0	38,0
0	0
	車 通 已

北路各縣公路里數表


道別	合計里數	已成里數	未成里數	通車里數
省道	二四八二·四	一四九九·〇	九八三·四	一二四七·〇
縣道	九四二·九	五七三·九	三六九·〇	四六三·九
鄉道	一九五·四	一一八·九	七六·五	六五·七
總計	三六二〇·七	二一九一·八	一四二八·九	一七七六·六



琼崖公路表


東文路	澄臨路		陸橋路		東樂路		路名	路線起訖	路線經過	別道	性質	縣別	全路 里數	已成 里數	未成 里數	車通	備查
	省民	省民	省官	省官	省民	省民											
由瓊東縣城至文昌縣之烟墩市	由澄邁縣金江鎮至臨高縣城		由陵水城至崖縣之藤橋市		由瓊東城起至樂會縣屬囊坡止		東文	經長坡市巖村市官回市	經嘉積市	東	民	瓊	50,0	50,0	0	已通	
	高臨	澄邁	崖縣	陵水	樂會	東瓊		經長坡市巖村市官回市					50,0	50,0	0	已通	
	0	0	0	0	0	0		經長坡市巖村市官回市					0	0	0	已通	

廣東全省公路概況表

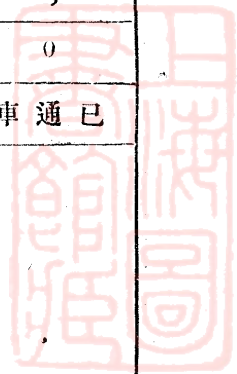


廣東全省公路概況表

文東路	文瓊路	瓊文路	瓊澄路	瓊海路
本縣城起至瓊東交界之烟墩市	由文昌城至文昌瓊山交界之大致陂止	由瓊城至大致陂	由海口市至瓊澄交界之豐盈市	由瓊山縣城至海口市
		經瓊山縣下坎村北 冲村靈山市昌城村 三江市昌福市		
省民	省民	省民	省	省民
昌文	昌文	山瓊	山瓊	山瓊
43,0	37,0	75,0	38,0	7,0
43,0	37,0	75,0	38,0	7,0
0	0	0	0	0
車通已	車通已	車通已	車通已	車通已




儋珠路	儋臨路	昌大路	北江路	陵萬路
由儋縣城至珠江市	由儋縣城新洲鎮至臨高城	由昌江城至大風車村止	由北犁市起至昌江儋縣交界之珠江南岸	由陵水城至萬寧縣之交界嶺
	經敦教鄉長坡市	經光田村及耐村等處	經大風車村三家村酸梅村等處	經嶺門先嶺萬松坡米桶桃園等村
省	省	省	省	省
官	民官	商官	商官	官
縣 儋	縣 儋	江 昌	江 昌	水 陵
130,0	90,0	15,7	92,1	40,0
130,0	90,0	10,0	92,1	40,0
0	0	50,7	0	0
	車通已			車通已




廣東全省公路概況表

龍興路	樂萬路	感佛路	感北路	澄瓊路
由龍淩市至陵水交界之興隆市	由樂會至萬寧	由縣城起至佛羅市止	由縣城起至北黎鎮止	由澄邁城至豐盈市
經合龍鄉甘塘鄉八街鎮長安市牛漏市		經鳳停村板橋市蘇溝嶺	經寶上那斗等村	經白蓮鎮老城及豐盈墟等處
省	省	省	省	省
官		民官	官	民
寧 萬	寧 萬	恩 感	恩 感	邁 澄
210,0	150,0	90,0	90,0	90,0
210,0	50,0	90,0	90,0	90,0
0	100,0	0	0	0
車通已		車通已		車通已




廣東全省公路概況表

嘉船路		新臨路	崖籐路	崖港路	崖佛路
由瓊東嘉積市至定安縣船崖止		由縣城至新興市	由崖城至陵水縣籐橋之石井	由本縣城至港門市	由縣城起至佛羅市止
經安竹市大路市		經縣屬第五區安全新盈港等處	經東關市馬嶺市興亞市三亞港市籐橋市等處	經東關市臨高市	經臨高市九所市望樓市樂羅市抱旺市
縣		省	省	省	省
民		民	民 官	民	民
定安	瓊東	高 臨	縣 崖	縣 崖	縣 崖
68,0	53,0	50,0	153,0	9,2	96,0
68,0	53,0	50,0	126,0	9,2	96,0
0		0	27,0	0	0
車通路全		車通已	里五十八車通	車通已	車通已


龍嘉路		瑞龍路		琼中路			新大路		長興路	
由定安境之龍塘市起至瓊東之嘉積市		由瓊山中瑞市起至龍虎墟止		由瓊山文嶺市至文昌白延市止			由文昌縣新橋市至瓊山屬大坡市止		由瓊東赤坎市至文昌竹林市	
經嶺口市									經長坡重興	
縣		縣		縣			縣		縣	
民		民		民			民		民	
定安	瓊東	文昌	瓊山	定安	瓊山	文昌	文昌	瓊山	文昌	瓊東
49,0	20,0	3,5	3,5	50,0	50,0	60,0	15,0	15,0	32,8	10,0
49,0	20,0	3,5	3,5	50,0	50,0	60,0	15,0	15,0	32,8	10,0
6		0		0			0		0	
車通路全		車通路全		車通路全			車通路全		里八十車通	
				一由文昌蓬萊市至 一由文昌里昌村至 田安山田村						

羅中路		居篷路		海山路		仙龍路		那和路	
市 由瓊崖本村至中稅		萊市 由居丁市至民昌篷		由海口附近書場至澄邁之石山市而建安仁之富豪村		由仙溝市至龍塘		由和舍市至那大市	
		經永手市				昌市 經和平市雷鳴市龍門市中經瓊山屬屯		經橋頭墟	
縣		縣		縣		縣		縣	
民	民	民	民	民	民	民	民	民	民
昌文	山瓊	昌文	安定	邁澄	山瓊	山瓊	安定	縣儋	高臨
6,5	6,5	31,0	30,0	10,0	45,0	3,0	18,6	10,0	40,0
6,5	6,5	31,0	30,0	10,0	45,0	3,0	18,6	10,0	40,0
0	0	0	0	0	0	0	0	0	0
車通路全		車通路全		車通路全		車通路全		車通路全	




廣東全省公路概況表

加 椰 路	樂 嘉 路	歸 龍 路	南 保 路	嶺 樂 路
由加積市至椰子寨	由樂會城至嘉積市	樂邑歸仁鄉至龍濠河	由南豐市至保亭市	由嶺門市至崖縣樂安城
縣	縣	縣	縣	縣
民	官	民		民
會 樂	會 樂	會 樂	高臨 水陵	縣崖 山瓊
20,0	30,0	19,0	共長四百里	詳未
20,0	30,0	19,0		50,0
0	0	0		0
	車通已		未興築	50,0



烟鰲路	安龍路 (瓊東段)	和海路	南博路	保陵路
由瓊東烟塘市至鰲角市	由竹安 ^{安竹} 市至定安縣龍門市	由和舍市至本縣第二區文學村止	由臨高之南豐市至儋縣轉沙市	由保停市至陵水縣城
		經和舍市多文市		經下溝村合口石崗棧
縣	縣	縣	縣	縣
	民	民		民
東 瓊	東 瓊	高 臨	高 臨	水 陵
12,0	10,0	140,0	100,0	100,0
12,0	10,0	140,0	0	0
0	0	0	100,0	100,0
車通已	車通已	車通已		



瓊興路	瓊利路	瓊定路	東福路	東大路
由潭禮村至屯昌市 一支綫至新英市	由潭文市至蓬萊市	由瓊城起至溪仔口 一支綫至文嶺市 一支綫至道崇市	水牛嶺至福田市	由縣城至大路市
	另一支綫至黃竹市	經那邕潭口渡河達 雲龍市奮州市		經里文市
縣	縣	縣	縣	縣
		民	民	民
山 瓊	山 瓊	山 瓊	東 瓊	東 瓊
74,0	66,0	184,0	25,0	30,9
74,0	66.0	184,0	25,0	30,0
0	0	0	0	0
車通已	車通已	車通已	車通已	車通已

廣東全省公路概況表

道塘路	秀興路	潭新路	德三路	文塔路
道塘市至文昌之蛟塘市	秀英市至永興市	潭口至新村	由瓊山大陂市至三脚路	由文華市至塔市
		另一支綫由龍塘市至雲龍市	經大欵福林大堆大賓涵養千坑等處	經塘內村龍窩村塘蓮村演豐市
縣	縣	縣	縣	縣
		民	民	民
山 瓊	山 瓊	山 瓊	山 瓊	山 瓊
28,0	26,0	60,0	30,0	43,0
28,0	26,0	60,0	30,0	43,0
0	0	0	0	0
車通已	車通已	車通已	車通已	車通已



交通公路	梅江公路	三大路	永東定路	永安路
大坡市至中稅市	由文昌溪梅市至瓊屬三江市	由大昌市至三門坡	由永安市至高坡	永興市至安仁市
			內分二支綫 一—至東山市 一—至定安城對岸	
縣	縣	縣	縣	縣
山 瓊	山 瓊	山 瓊	山 瓊	山 瓊
32,0	25,0	26,0	57,0	30,0
32,0	25,0	26,0	57,0	0
0	0	0	0	30,0
車通已	車通已	車通已	車通已	

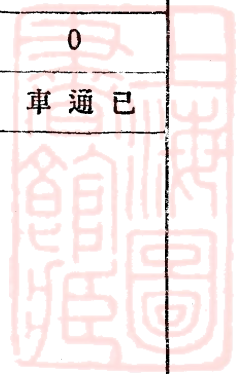


塘菠 山公路	重烟 公路	海興 公路	瓊那 公路	土美 公路
菠羅市至血山坎	重興市至烟燉市	海口市至永興墟	瓊山城至那優坡	土美市至美欽口
		經秀英市濱崖村新 村東城村		
縣	縣	縣	縣	縣
商		民	民	
昌 文	昌 文	山 瓊	山 瓊	山 瓊
33,0	30,0	33,0	59,0	29,0
33,0	30,0	33,0	59,0	29,0
0	0	0	0	0
車通已	車通已	車通已	車通已	車通已



翁波公路	潭教公路	文苑公路	文山公路	文波公路
翁田至菠羅市	由文昌潭牛市至文教市	由文昌城至頭苑市	文教市至公坡血山坎	文教市至抱買市
縣	縣	縣	縣	縣
商	民	商	商	
昌 文	昌 文	昌 文	昌 文	昌 文
35,0	47,4	7,6	45,0	60,0
35,0	47,4	7,6	45,0	60,0
0	0	0	0	0
車通已	車通已	車通已	車通已	車通已
	官建支路由東岡市至官渡頭			


文大公路	文高公路	文清公路	頭潭公路	南文公路 鐘
文昌城至大昌市	文昌城至高隆市	文昌城至清瀾市	潭牛市近傍至頭苑市	文昌城至鐘瑞市
縣	縣	縣	縣	縣
民	民	民	商	商
昌 文	昌 文	昌 文	昌 文	昌 文
25,0	15,0	21,0	12,0	27,0
25,0	15,0	21,0	12,0	27,0
0	0	0	0	0
車通已	車通已	車通已	車通已	車通已
原名文昌路之一段	原名文昌路之一段	原名文昌路之一段		



公龍公路	碼東公路	菠梅公路	龍文公路	文發公路
公坡市至龍馬市	碼頭市至東郊市	菠羅市至湖心市	龍樓市至文教市	文昌城至龍發市
縣	縣	縣	縣	縣
商	商	商	商	民
昌 文	昌 文	昌 文	昌 文	昌 文
20,0	5,5	12,0	15,0	44,0
20,0	5,5	12,0	15,0	44,0
0	0	0	0	0
車通已	車通已	車通已	車通已	車通已
				原名文昌路之一段

廣東全省公路概況表

寶老公路	馮菠公路	邁蓬陳公路	邁清冠公路	龍翁公路
寶芳市至老宅鋪仔	馮家坡市至菠羅市 附近湖梅境處	由邁號市一支綫至蓬萊市一支綫至陳家市	邁號市至清瀾港一 至冠南市	龍馬市至翁田市
	經高梁老坡昌里烏 淡等村	經堪坑村霞水店皇 村及李村石馬溝等 處		
縣	縣	縣	縣	縣
商	商	民	商	商
昌 文	昌 文	昌 文	昌 文	昌 文
15,0	35,0	55,0	25,0	18,0
15,0	35,0	55,0	25,0	18,0
0	0	0	0	0
車通已	車通已	車通已	車通已	車通已



廣東全省公路概況表

儋那公路	八廿區公路	湖錦鋪公路	湖心公路	郊文公路
縣治至那大市	本縣鋪前市至東坡市東北之東塔溪	三選溪至下寨溪	鵝鳩坡至馬路堀坡	東郊市至文教市
鎮東成鎮 經水井村書村長坡	林榕市 樓村錦波村山頭村	經美里厚祿榜春東坡及錦山市鎮等處		
縣	縣	縣	縣	縣
民官	民	民	官	商
縣 儋	昌 文	昌 文	昌 文	昌 文
120,0	29,7	23,0	16,0	22,0
120,0	29,7	83,0	5,0	22,0
0	0	0	11,0	0
車通已	車通已	車通已		車通已
			支路一由白石至赤泉坡一由磚灶湖坡至湖峯市	




廣東全省公路概況表

儋和路	那盛路	王盛路	儋海支路	儋英路
本市 本縣縣治新州至中	本市 本縣那太市至和盛	本市 本縣王五鎮至和盛	本縣儋珠公路詩園 村分支處至海頭市	本縣縣治至新英港
頭村 經黃村大屯村桶井	經金富鄉	經東西營鄉塘鋪市		經坡朗大蘭營上大 坡棠等處
縣	縣	縣	縣	縣
民官	民官	民官	民官	民官
縣 儋	縣 儋	縣 儋	縣 儋	縣 儋
15,0	120,0	95,0	10,0	11,0
15,0	120,0	0	0	11,0
0	0	95,0	10,0	0
	車通已			車通已




廣東全省公路概況表

雅歌路	雅盛路	星富路	博海路	那豐路
雅星市至麻花	和盛市至雅星市	大星市至金富鄉	由博沙市至海頭埠	本縣那大至臨高縣 南豐市
經黎境炳邦團		經巴黎等鎮		市 經新村那麻寺興新
縣	縣	縣	縣	縣
民官	民官	民官		民官
縣 億	縣 億	縣 億	縣 億	縣 億
30,0	30,0	30,0	200,0	50,0
15,0	30,0	0	0	50,0
15,0	0	30,0	200,0	0
				車通已
橋涵未築	該路橋涵未築			




廣東全省公路概況表

金南 路	金龍 路	中 莪 路	那 抱 路	星 成 路
金江市至南照村	市 金江市至臨高龍波	中和市至莪蔓港	抱舍市至儋那路	大星市至大成市
經太平加樂排坡園 坡尾西品等村鎮		市 經山屋鄉新市莪蔓	經南和田表等鄉	經和南鄉
縣	縣	縣	縣	縣
民		民	民	民官
邁 澄	邁 澄	縣 儋	縣 儋	縣 儋
100,0	40,0	60,0	60,0	30,0
0	0	30,0	60,0	30,0
100,0	40,0	30,0	0	0
			車通已	車通已



廣東全省公路概況表


瑞 美 路	中 和 路	美 安 路	金 新 路	安 屯 路
由瑞溪市至美亭市	中興至和安	美亭城至安仁墟	金江市至新吳市	幹路由仁安市至瓊山之屯昌市支路一由美亭市至黃竹嶺一由泰安村至金江市
經名山潭列等村		經美鼎子何潭白群我南興等村鎮	經北譚北河瑞溪等村鎮	
縣	縣	縣	縣	縣
公		民		
邁 澄	邁 澄	邁 澄	邁 澄	邁 澄
26,0	20,0	45,0	65,0	106,0
26,0	0	45,0	0	75,0
0	20,0	0	65,0	91,0
車 通 已	.	車 通 已		



雷定公路	龍嶺公路	高興公路	金山公路	中岑公路
雷鳴市至定安城	龍塘市至烏坡市	市 高山口埤頭至中興	金江市至山口村	中興至岑崙
另一支線由定安城 至峯支市		經新塘舖支坡坡來 等村市	經村首大塘等村	
縣	縣	縣	縣	縣
		民		
安 定	安 定	邁 澄	邁 澄	邁 澄
55,0	180,0	60,0	15,0	20,0
55,0	180,0	60,0	0	0
0	0	0	15,0	20,0
車 通 已	車 通 已	車 通 已		



加榮路	東澳路	黃船公路	定仙公路	龍口公路
由加榮至坡羅	由縣城至東澳市	黃竹市至船崖埠	定安城至油溝市	龍門市至嶺口市
經端熙鄉	經第二區瑞雲市		處 經白蒙村美香坡等	
縣	縣	縣	縣	縣
官	民		民	
寧 萬	寧 萬	安 定	安 定	安 定
27,0	30,0	67,0	13,0	30,0
27,0	30,0	67,0	13,0	30,0
0	0	0	0	0
車 通 已	里 十 車 通	車 通 已	車 通 已	車 通 已




廣東全省公路概況表

九樂路	禮紀路	祿馬路	公廟田路	祿豹路
九所市至樂安城	由縣城至禮紀市	由祿馬市至大新市	由狗仔豹至加黎	由祿馬市至狗仔豹村
經龍鼻村東千家村 樂平村多潤峒	經番村大命坡等村	經中興市	經公廟田	經檳榔園村
縣	縣	縣	縣	縣
民官	民	官	官	官
縣 崖	寧 萬	寧 萬	寧 萬	寧 萬
88,0	21,0	25,0	25,0	20,0
0	21,0	25,0	25,0	20,0
88,0	0	0	0	0
	車通已	車通已	車通已	車通已

廣東全省公路概況表

高羅路	聯烟路	仙石龍路	黎東路	藤保路
高隆市至經本村	寶峙村至烟堆市	一綫由石壁市至包龍鋪 一綫由石壁市至仙昌市	北黎鎮至東方黎峒	藤橋市至加答弓而 連陵水之保亭市
經龍塘不山等村	經長圯三港等村			經送村大田村石建村三株村灶烘村石芒村
鄉	鄉	鄉	縣	縣
商		商	民	民官
昌 文	昌 文	昌 文	恩 威	縣 崖
8,0	8,0	28,0	90,0	64,0
8,0	8,0	28,0	90,0	0
0	0	0	0	64,0
車通已		車通已		




廣東全省公路概況表

煙林路	菠排路	潭天路	大水寶路	南典路
烟墩市至竹林市	村 菠羅市近傍至排城	村 潭牛市近傍至天賜	水烏市至大致坡一 至寶方市	南陽市至典昌嶺
鄉	鄉	鄉	鄉	鄉
商	民	商	商	商
昌 文	昌 文	昌 文	昌 文	昌 文
10,0	16,0	20,0	25,0	12,0
10,0	16,0	20,0	25,0	12,0
0	0	0	0	0
車通已	車通已	車通已	車通已	車通已

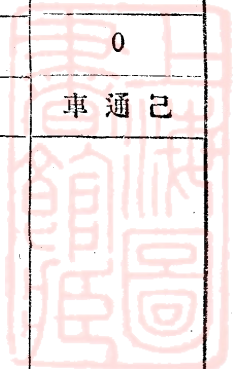
廣東全省公路概況表

和祥路	美龍路	文龍路	錦東路	會白路
和舍市至和祥市	由美台市至龍波	定安龍文市至山田村	錦山市至東坡市	會文市至白延市
	經多文市加來市			
鄉	鄉	鄉	鄉	鄉
	民			民
高臨	高臨	昌文	昌文	昌文
10,0	36,0	20,0	25,0	5,0
10,0	35,0	20,0	25,0	5,0
0	0	0	0	0
車通已	車通已	車通已	車通已	車通已



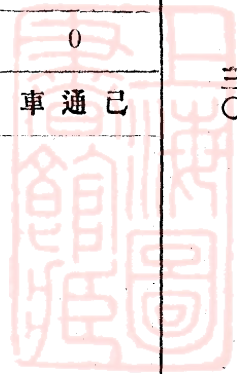
廣東全省公路概況表

樂鳳路	赤葛路	里新路	烟南路	臨美路
樂世昌至鳳溪頭	赤坎市至青葛港	瓊東里文坡至新村	烟塘市至文昌界南	由縣城至美夏港
經高潔市				經東英市
鄉	鄉	鄉	鄉	鄉
民	民			民
東瓊	東瓊	東瓊	東瓊	高臨
22,0	12,0	42,0	30,0	26,0
22,0	12,0	0	30,0	26,0
0	0	42,0	0	0
車通已	車通已		車通已	車通已



廣東全省公路概況表

東烟路	長烟路	林長路	大禮路	大烟路
由縣城至烟塘市	由長坡市至烟塘市	由林洞港至長波市	大禮鄉至嘉積市	大路市至烟塘市
經千秋鋪				
鄉	鄉	鄉	鄉	鄉
民	民	民	民	民
東 瓊	東 瓊	東 瓊	東 瓊	東 瓊
30,0	25,0	12,0	18,0	25,0
0	0	12,0	12,0	25,0
30,0	25,0	0	6,0	0
		車通已		車通已



廣東全省公路概況表

福玉路	黃嶺路	亞妙路	后安路	猿水路
福山城至包港	黃竹市至嶺口市	興亞街至妙山村	由后安市至龍頭鄉	由縣城至猿水村
經美玉頭神教查鋪 南和等村	經詔門市			經仙西鄉
鄉	鄉	鄉	鄉	鄉
民	民	民	公	公
邁 澄	安 定	縣 崖	舉 萬	舉 萬
43,0	54,0	7,0	5,0	15,0
0	54,0	2,0	5,0	15,0
43,0	0	5,0	0	0
	車 通 已		車 通 已	車 通 已

廣東全省公路概況表

南新路	加西路 (加坡段)	安那路	瑞石路	石坡路
興市 第三區南口村至新	加樂至坡尾	安仁至那舍	瑞溪市至石浮	石浮至坡尾
經美定扶官等村	村 經文美仁富那利等	經儒顏冀大等村	經大連夫原等村	經桂根賓榔等村
鄉	鄉	鄉	鄉	鄉
民				
邁 澄	邁 澄	邁 澄	邁 澄	邁 澄
10,0	60,0	20,0	50,0	40,0
10,0	0	0	0	0
0	60.0	20,0	50,0	40,0



廣東全省公路概況表

	福 花 路	加 石 路	海 屯 路	新 石 路
	由福山市起 一至花場市 一至南村口	加樂至石浮	海軍至屯昌	新興至石浮
	經儒力文生儒登儒 堂等村	經桂根坡等村	經文板青元等村	
	鄉	鄉	鄉	鄉
	民	民	民	民
	邁 澄	邁 澄	邁 澄	邁 澄
	20,0	30,0	25,0	25,0
	20,0	30,0	25,0	25,0
	0	0	0	0
	車 通 已			



廣東全省公路概況表

瓊崖各縣公路里數表

道別	合計里數	已成里數	未成里數	通車里數
省道	一七七六·〇	一六四三·三	一三二·七	一二三〇·二
縣道	五二二三·一	三六四九·一	一五七四·〇	三三〇四·八
鄉道	八六八·〇	五四七·〇	三二一·〇	四三五·〇
總計	七八六七·一	五八三九·四	二〇二七·七	四九七〇·〇

三四

廣東全省各縣公路里數總表


道別	合計	已成	未成	通車
	里數	里數	里數	里數
省道	一二六三一·七	一〇七五九·〇	一八七二·七	九一八〇·八
縣道	一七六〇二·〇	一二二三九·〇	五三六三·〇	九三九五·二
鄉道	五八七六·四	三八二五·〇	二〇五一·四	二四一四·八
總計	三六一一〇·一	二六八二三·〇	九二八七·一	二〇九九〇·八

上海图书馆藏书



A541 212 0008 68338

12/1/36



00769

登錄號


 承刊者
 廣州華洋印務局

