昭和42年

熊本営林局事業統計書

（昭和41年度）

熊本営林局



昭和42年熊本営林局事業統計書正誤表

頁	横の欄	縦の欄	誤	正
2	欄外、備考 2			
32			相当区	担当区
37	水俣	国立公園、面積	持別地域	特別地域
〃	加久藤	面積、道路および水路敷	(6.26)3.··	(6.26)3.28
240	対馬、総数	〃 放牧地	3.19	43.19
242	菊池、熊本、製品生産	総数、材積、計	18,076	18,075
243	〃 〃 〃		生産製品	製品生産
295	中津、素材、副	用材、材積、針	19,132	16,132
304	鹿児島	費用、物件費	3.9 5	3,955
〃	〃	事業費、普通販売、総額	10,329	10,326
306	武雄	〃 〃 素材	10,329	10,326
312	高千穂	山元、生産原価、単価	·1,029	12,029
		総数、価額	224,288	224,289

651.13
Ku796t

國立國會
43.1.30
圖書館藏書

749930

例　　言

1. この統計書の調査期の、事業量をしめすものは会計年度、すなわち昭和41年度とし、管理現況をあらわすものは、昭和42年４月１日現在とした。

ただしⅡ．３Ⅱ．７、は昭和42年３月31日現在と、昭和41年度の事実を、Ⅷ．１Ⅸ．１Ⅻ．５．６は昭和42年３月31日現在を、またⅪ．４は昭和41年12月31日現在と、この年中の事実を掲載した。

2. 表中営林署、経営計画区、事業区、県名に（　）を付した分は、この直前の頁の右続きをしめすものである。

3. 表中単位に満たないものは「０」で、該当のないものは「－」で、事実不詳又は調査を欠ぐものは「…」で表示した。

なを異例のことは、各表の余白に説明した。

昭和42年９月

熊　本　営　林　局

昭 和 4 2 年（昭和41年度）

熊 本 営 林 局 事 業 統 計 書 目 次

図　　表

管　　内　　図
伐採面積と更新面積
自昭和41年4月1日　至昭和42年3月31日　損益計算・昭和41年度末貸借対照表
管理面積（官行造林）

統　　計　　表

Ⅰ　管理および林野現況

1 営林局署位置、管理区域、事業所および管理面積…… 2
2 職　　員…… 12
3 国有林野地籍別要存置、不要存置面積…… 14
4 試験地および保護林…… 18

Ⅱ　地 方 産 業 経 済

1 地方産業経済のために特別に利用される国有林野…… 20
2 保　安　林…… 22
3 共　用　林　野…… 28
4 部　分　林…… 30
5 自　然　公　園…… 32
6 史蹟、名勝、天然記念物…… 34
7 国有林野貸付使用…… 36
8 市町村交付金…… 38

Ⅲ　国有林野地籍異動

1 地　籍　異　動…… 40
2 林　野　整　備…… 42
3 民有保安林の買入…… 42

Ⅳ　経営の基本的事項

1 地種、林種林相別面積…… 44
2 地種、林種、林相、針広別蓄積…… 68
3 地種、林種、林相、針広別成長量…… 116
4 樹　種　別　蓄　積…… 164
5 施　業　仕　組…… 172
6 経営計画編成未済地…… 206
7 経営計画編成状況…… 208

Ⅴ　収　　穫

1 伐採種別、用薪別、針広別、伐採面積、材積および価額…… 210
2 立木処分、製品生産、内部振替別、用薪別、針広別、伐採面積、材積および価額…… 238
3 用材立木の立木処分、製品生産別、樹種別伐採量…… 262
4 立木処分の販売方法別内訳表…… 270
5 年次計画伐採量と実行伐採量との比較…… 272
6 副　産　物　処　分…… 276
7 立木販売事業経費内訳…… 278

Ⅵ　製　　品

1 製　品　生　産…… 280
2 製品生産事業経費内訳…… 290
3 当年度原価算入額…… 292
4 材種別製品生産量…… 298
5 製　品　販　売…… 300
6 製品販売事業経費内訳…… 304
7 素材の地点別販売…… 306
8 素材の用途別販売量…… 310
9 素材の販売方法別内訳表…… 312
10 素材の樹種別販売量…… 314
11 国有林野事業機械施設の現況…… 316

Ⅶ　造　　林

1　国有林造林事業……318
2　樹種別更新面積……322

Ⅷ　種　　苗

1　苗畑面積……334
2　種苗の生産……336
3　種苗事業経費内訳表……342
4　苗木種子の処分先別樹種別内訳……344

Ⅸ　林道、貯木場

1　林道と貯木場の現況……352
2　林道事業……360

Ⅹ　治　　山

1　治山事業……384

Ⅺ　被害および犯罪

1　国有林野の立木被害……396
2　国有林野事業別災害……400
3　原因別火災……402
4　森林司法警察員の活動状況……406
5　弁　　償……408

ⅫⅡ　労　　務

1　事業別作業員……410
2　作業員の雇用区分別延人員……415
3　事業別公務災害……416
4　労働省型原因別公務災害……418
5　公務災害補償……422

ⅫⅢ　経　　理

1　才入、才出総括……424
2　才　　入……424
3　才　　出……426
4　損益計算書……430
5　貸借対照表……434
6　財産目録……438
7　資産および資本増減表……446

官行造林の部

1　官行造林地契約面積の推移……450
2　官行造林地施業仕組……452
3　官行造林樹種別面積、蓄積……456
4　官行造林事業……458
5　官行造林樹種別更新面積……460
6　官行造林伐採面積、材積および価額（伐採種、立木処分、用薪、針広別）……462
7　官行造林用材立木の樹種別伐採量……472
8　官行造林の立木被害……474
9　官行造林原因別火災……474

付　　録

1　治山事業（治山勘定）……478
2　事業別作業員（治山勘定）……479
3　作業員の雇用区分別延人員（治山勘定）……478
4　事業別公務災害（治山勘定）……478
5　労働省型原因別災害（治山勘定）……478
6　公務災害補償（治山勘定）……478
7　才　入（治山勘定）……479
8　才　出（一般会計）……479
9　才　出（治山勘定）……479

熊本営林局管内図

318
322
334
336
342
344
352
360
384
396
400
402
406
408
410
415
416
418
422
424
424
426
430
434
438
446
450
452
456
458
460
462
472
474
474
478
479
478
478
478
478
479
479
479

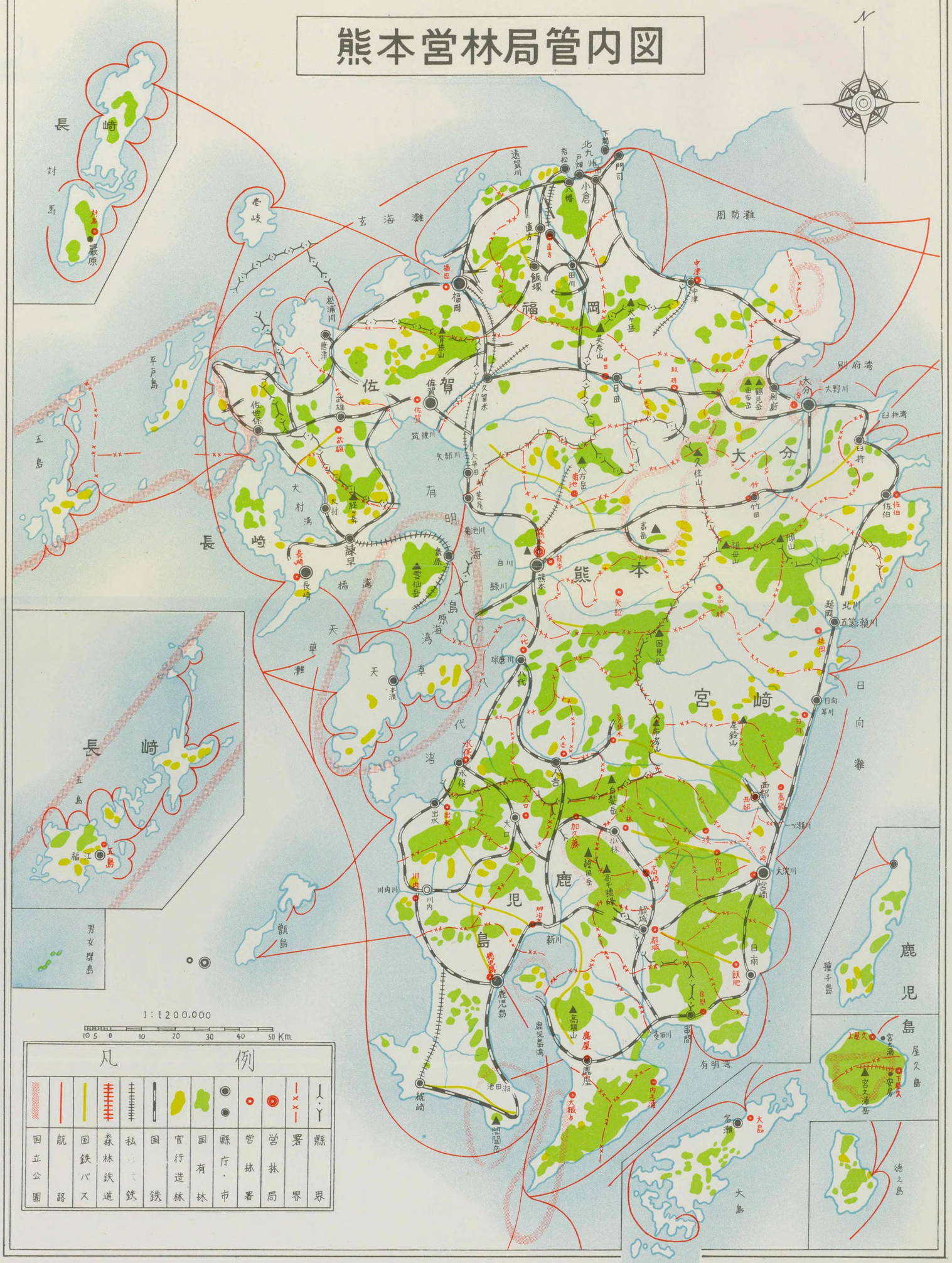

昭和41年度　伐採面積　更新面積

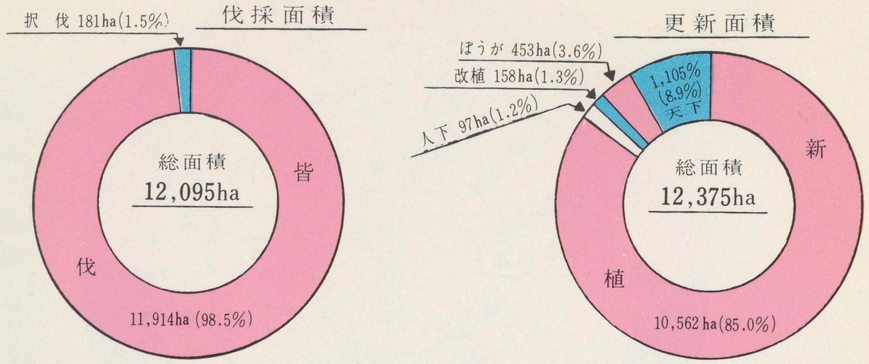

年度別伐採面積(主伐) 更新面積

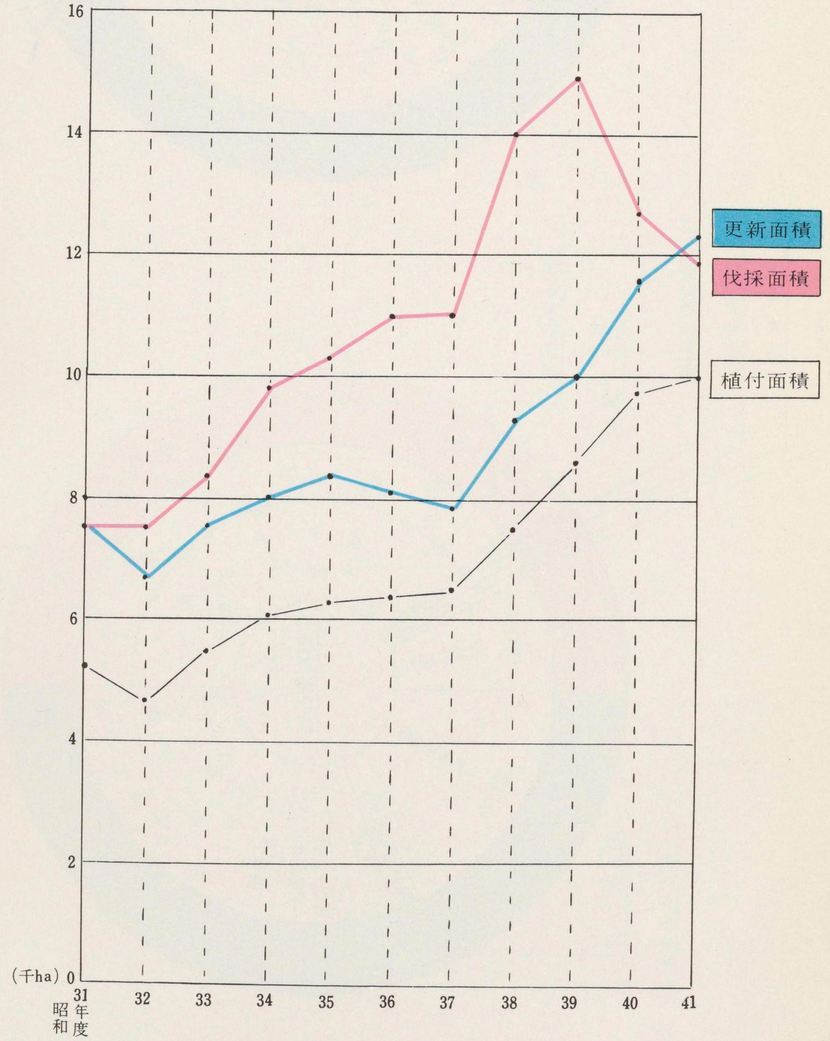

自 昭和41年4月1日
至 昭和42年3月31日

損益計算

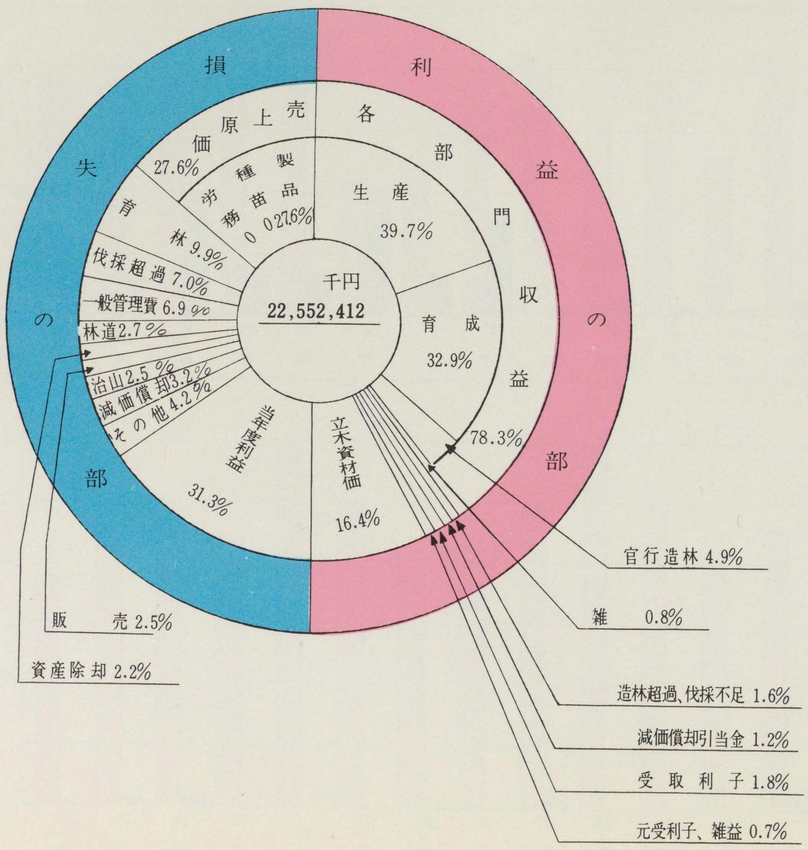

昭和41年度末

貸借対照表

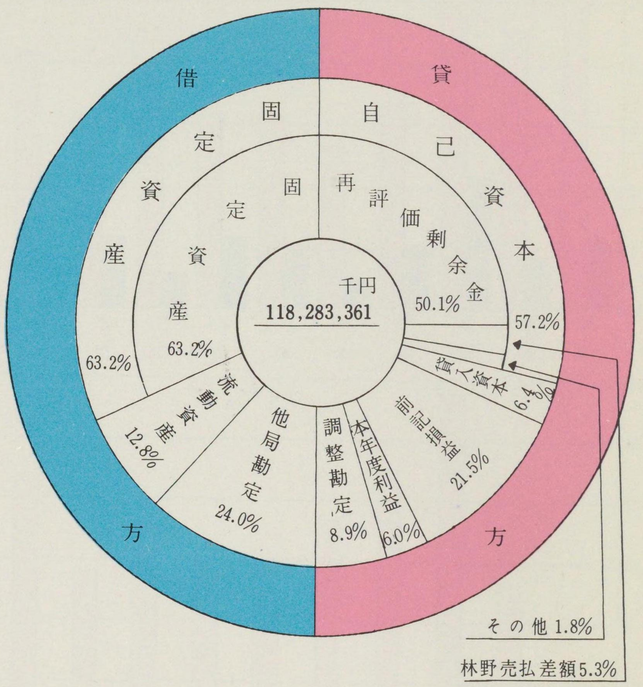

管理面積（官行造林）

凡例

国有林野

官行造林

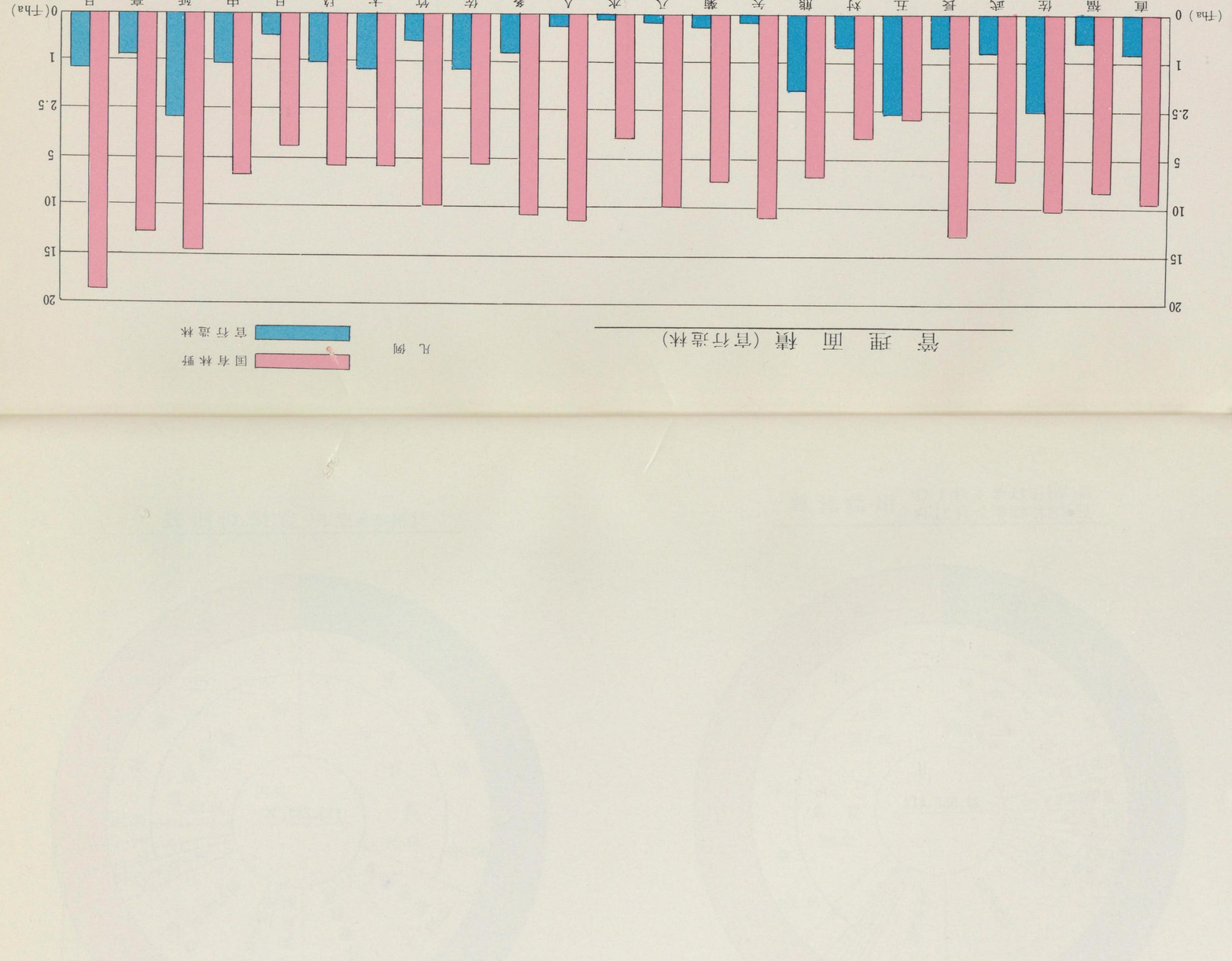

Ⅰ　管理および林野現況

統　計　表

Ⅰ.1 営林局署位置、管理区

年次 / 営林局署	位置	管理区域 経営計画区	事業区	国有林野所在市町村	担当区事務所
昭和38年4月1日	(営林署数) 45	13	50	(4) 64市 (21) 218町 (11)95村	(5) 360
昭和39年4月1日	〃	13	50	(4) 63 (21) 218 (11)94	(5) 361
昭和40年4月1日	〃	13	50	(4) 63 (21) 219 (9)90	(5) 361
昭和41年4月1日	〃	13	50	(4) 63 (21) 219 (9)90	(5) 360
昭和42年4月1日	〃	**13**	**50**	**(4) 65 (21) 216 (9)86**	**(5) 360**
局	熊本市京町本丁169				
直方	直方市大字頓野字西尾3.937の1	福岡 **1**	直方 **1**	**(1) 6 (3) 14 —** **福岡県** 直方市．北九州市．飯塚市．（田川市）．山田市． **遠賀郡** 岡垣町．遠賀町．芦屋町． **鞍手郡** 宮田町．若宮町．鞍手町． **嘉穂郡** 嘉穂町．筑穂町．（庄内町）．（桂川町）． **田川郡** 香春町．添田町．赤池町．（方城町）久留米市	**11** 岡垣．若宮．飯塚．大分．内野．大隈．彦山．福地．香月．八幡．中谷．
福岡	福岡市赤坂1丁目16の10	**(1) —** （福岡）	**1** 福岡	**1 18 2** **福岡県** 福岡市． **粕屋郡** 古賀町．篠栗町．志賀町．須恵町．新宮町．宇美町．久山町． **宗像郡** 宗像町．福間町．津屋崎町．玄海町． **朝倉郡** 夜須町．**筑紫郡** 大宰府町．那珂川町．春日町．筑紫野町．**早良郡** 早良町．**糸島郡** 前原町，志摩村．二丈村	**8** 宗像．新宮．篠栗．大宰府．邦珂川．早良．周船寺．前原
佐賀	佐賀市神野町二本松663の6	佐賀 **1**	佐賀 **1**	**(1) 4 7 8** **佐賀県** 佐賀市．唐津市．鳥栖市．（多久市） **佐賀郡** 大和町．富士村．**神崎郡** 神埼町．東背振村．背振村．三瀬村．**三養基郡** 基山町．中原村．上峰村．**小城郡** 小城町．**東松浦郡** 浜崎玉島町．七山村．厳木町．相知町．北波多村．**福岡県 筑紫郡** 《那珂川町》	**13** 鳥栖．東脊振．神埼．背振．三瀬．北山，古湯．春日．小城．厳木．相知．唐津．七山．
武雄	佐賀県武雄市大字富岡字四ノ角8.930の1	**(1) 1** （佐賀） 長崎	**2** 武雄 平戸	**6 (1) 9 1** **佐賀県** 伊万里市．武雄市．鹿島市．**西松浦郡** 有田町．西有田村．**杵島郡** 北方町．有明町．**藤津郡** 塩田町，嬉野町．太良町．**長崎県** 佐世保市．平戸市．松浦市．**東彼杵郡** 波佐見町．**北松浦郡** 世知原町．（佐々町）	**(1) 9** 久間．浜．鹿島．有田．伊万里．東山代．世知原．平戸．（太良）．
長崎	長崎市上町5番8号	**(1)** （長崎）	**1** 長崎	**(1) 4 (3) 13 8** **長崎県** 長崎市．島原市．大村市．（諫早市） **西彼杵郡** 琴海村．西彼村．西海村．外海町 三重村．大瀬戸町．（三和町）．（時津町）．**東彼杵郡** 東彼杵町．**南高来郡** 有明町．国見町．瑞穂村．吾妻村．千々石町．小浜町．北有馬村．有家町．西有家町．布津村．深江町．**北高来郡** （高来町）	**(1) 14** 雲仙．南崎原．島原．多比良．西郷．千々石．（諫早）萱瀬．黒木．松原．大串．瀬戸．長浦．神ノ浦

備考 1. 市町村名に《 》したものは、二営林署にまたがるもので，主でない一方である。
2. 市町村、相当区名に（ ）したものは、公有林野等官庁造林地のみ所在するものを内書した。
3. 事業所欄の（ ）は、昭和33年訓令第1号の事業所設置基準について33年林野第1.502号通達の基準に該当せず、作業所として設置されたものである。

域、事業所および管理面積

事業所 総数	造林	苗畑	治山	製品	運輸	貯木場	修理製材工場等	診療所	県別	管理面積 (ha) 国有地 総数	国有林野	その地	公有林野等官行造林
(68) 147	(3)8	(24) 27	(1) 5	(22) 69	—	(18) 34	{指1 保1 {製1 修1	2	総数	501.554	501.505	49	38.130
(67) 143	(3)7	(23) 28	(2) 6	(22) 67	—	(16) 33	{指1 管(1) {製1	2	〃	501.274	501.219	55	36.942
(59) 140	(3)6	(15) 28	(2) 6	(22) 66	—	(16) 32	{指1 管(1) {製1	2	〃	501.463	501.402	61	35.389
(53) 138	(3)5	(15) 28	(2) 6	(19) 66	—	(13) 31	{指1 管(1) {製1	2	〃	501.115	501.052	63	33.301
(46) 133	**(3)4**	**(15) 28**	**(3) 5**	**(17) 65**	**—**	**(7) 29**	{**指1 管(1)** {**製1**	**2**	〃	**500.857**	**500.793**	**64**	**30.595**
2	**—**	**—**	**1**	**—**	**—**	**—**	**1** 機械化技術指導所	**1** 熊本営林診療所	**熊本**	**9**	**3**	**6**	**—**
(2) —	—	—	—	(2) — (八幡) (彦山)	—	—	—	—	**福岡**	**9.793**	**9.792**	**1**	**843**
1	**—**	**1** 福岡	**—**	**—**	**—**	**—**	**—**	**—**	**福岡**	**8.286**	**8.285**	**1**	**564**
(2) 2	—	**1** 佐賀	—	(1) 1 背振 (荒川)	—	(1) — (唐津)	—	—	**佐賀**	**10.409**	**10.408**	**1**	**2.612**
(1) — (局直1)	—	(1) — (倉谷)	(局直1) (松浦)	—	—	—	—	—	総数 佐賀 長崎	**7.442** 5.704 1.738	**7.441** 5.703 1.738	**1** 1 0	**878** 499 379
(1) 3	—	**2** 長崎 多比良	**1** 眉山	(1) — (久良原)	—	—	—	—	**長崎**	**12.946**	**12.945**	**1**	**718**

4. 修理、製材、工場等欄の保は保養所、指は機械技術指導所、管は専用林道管理作業所である。
5. 治山事業所の局直営1カ所の名称は、所在する営林署に（局直）を冠して掲載した。
6. 局の国有林は付属地である。

I. 1 営林局署位置、管理区域、事業所および管理面積

営林局署	位置	管理区 経営計画区	管理区 事業区	管理区 国有林野所在市町村	担当区事務所
五島	長崎県福江市福江町267の7	(1) 一 (長崎)	1 五島	長崎県 1 福江市. (4) 8 南松浦郡 富江町. 三井楽町. 岐宿町. 若松町. (有川町). (玉ノ浦町) (上五島町). (奈良ノ尾町).	4 福江. 川原. 富江. 有川
対馬	長崎県下県郡厳原町大字日吉239	(1) 一 (長崎)	1 対馬	長崎県 下県郡 4 厳原町. 美津島町. 2 豊玉村. 上県郡 峰村. 上県町. 上対馬町	6 厳原. 浅藻. 鶏知. 三根. 小鹿. 仁田
熊本	熊本市京町2丁目188	1 熊本	1 熊本	(1) 4 熊本県 熊本市. 玉名市. 宇土市. (牛深市) 飽託郡 北部村. 河内芳野村. 宇土郡 三角町. 不知火町. 玉名郡 三加和村. 南関町. 玉東村. 天水町. 鹿本郡 植木町. 菊池郡 旭志村. 大津町. 阿蘇郡 白水村. 久木野村. 長陽村. 一の宮町. 高森町((蘇陽町)). 西原村. 上益城郡 御船町. (矢部町). 益城町. 下益城郡 城南町. 富合村. 天草郡 大矢野町. 天草町. (姫戸町). (栖本村). (河浦町) (苓北町). (松島町). (4) 17 (1) 11	12 玉東. 西里. 花園. 芳野. 宇土. 三角. 本渡. 七滝. 津森. 大津. .久木野. 高森
矢部	熊本県上益城郡矢部町大字下馬尾字前田286の4	(1) 一 (熊本)	1 矢部	熊本県 阿蘇郡 4 蘇陽町. 2 上益城郡 甲佐町. 清和村. 矢部町. 下益城郡 砥用町. 中央村	6 下名連石. 名連川. 菅. 目丸. 原町. 小峰
菊池	熊本県菊池市大字隈府字前田907	(1) 一 (熊本)	1 菊池	熊本県 2 菊池市. 3 山鹿市. 鹿本郡 鹿北村. 菊鹿町. 阿蘇郡 阿蘇町. 菊池郡 泗水町. 大分県 日田郡 中津江村. 上津江村.	7 水源. 深葉. 追間. 龍門. 内田. 鹿北. 中津江
八代	八代市大手町27の5	1 球磨	1 八代	熊本県 1 八代市. 八代郡 2 坂本村. 宮原町. 3 泉村. 東陽村. 芦北郡 田浦町. (芦北町)	8 八代. 二見. 中津道. 松求麻. 河俣. 柿迫. 樅木. 椎原
水俣	水俣市幸田7番1号	(1) 一 (熊本)	1 水俣	熊本県 1 水俣市. 芦北郡 3 芦北町. 湯浦町. 津奈木町 球磨郡. (球磨村)	5 水俣. 久木野. 大川内. 湯浦. 大野
人吉	人吉市土手町23の1	(1) 一 (熊本)	1 人吉	熊本県 1 人吉市. 球磨郡 一 錦村. (上村). 3 山江村. 球磨村. 宮崎県 西諸県郡((飯野町)). (加久藤町). (真幸町). 鹿児島県 (大口市)	9 一武. 田代. 大畑. 矢岳. 大塚. 西瀬. 一勝地. 渡. 山江
多良木	熊本県球磨郡多良木町大字多良木字平原379	(1) 一 (熊本)	1 多良木	熊本県 球磨郡 3 免田町. (上村). 岡原村. 5 多良木町. 湯前町. 水上村. 須恵村. 相良村. 五木村	8 上. 多良木. 湯前. 水上. 岩野. 黒肥地. 四浦. 五木

事業所 総数	造林	苗畑	治山	製品	運輸	貯木場	修理製材工場等	診療所	県別	管理面積 (ha) 国有地 総数	国有林野	その他	公有林野等官行造林
—	—	—	—	—	—	—	—	—	長崎	3.102	3.101	1	2.718
—	—	—	—	—	—	—	—	—	長崎	4.252	4.251	1	743
2	—	1 熊本	—	1 吉無田	—	—	—	—	熊本	6.893	6.892	4	2.087
(3) 4	—	(1) 一 (黒峯)	—	3 内大臣山 大官 大矢	—	(1) 1 甲佐 (浜町)	(管1) 一 内大臣専 林道管 用線業 理作 場	—	熊本	11.384	11.382	2	212
(1) 4	—	1 菊池	—	(1) 2 水源 兵戸山 (木護)	—	1 永山	—	—	総数 熊本 大分	7.441 5.673 1.768	7.440 5.672 1.768	1 1 —	318 318 —
(2) 2	—	(1) 一 (二見)	—	(1) 1 松求麻 (河俣)	—	1 八代	—	—	熊本	10.189	10.188	1	200
(1) 1	—	—	—	(1) 一 (久木野)	—	1 水俣	—	—	熊本	4.305	4.304	1	132
6	—	1 人吉	—	4 大谷浜 白塚 段塔	—	1 人吉	—	—	総数 熊本 宮崎 鹿児島	11.709 9.560 1.564 585	11.707 9.558 1.564 585	2 2 一 一	383 383 一 一
(1) 4	—	1 多良木	—	(1) 2 仁牧 原良 (槻木)	—	1 湯前	—	—	熊本	11.127	11.126	1	813

I. 1 営林局署位置、管理区域、事業所および管理面積

営林局署	位置	管理区域 経営計画区	事業区	国有林野所在市町村	担当区事務所	事業所 総数	造林	苗畑	治山	製品	運輸	貯木場	修理製材工場等	診療所
佐伯	佐伯市西中区字中村内2.199の4	1 大分	1 佐伯	2 (1) 1 (1) 2 **大分県** 佐伯市. 臼杵市. **南海部郡** 直川村. (本匠村). (蒲江町)	(1) 6 臼杵. 佐伯. (本匠). 直川. 青山. 山口	(2) 1	—	(1) — (長野)	—	1 青山	—	(1) — (佐伯)	—	—
竹田	大分県竹田市大字会々字七里2.049	(1) — (大分)	1 竹田	1 5 1 **大分県** 竹田市. **大野郡** 朝地町. 清川村. 緒方町. 三重町. **直入郡** 荻町. 久住町. (直入町)	5 朝地. 久住. 嫗岳. 長谷川. 白山	(4) 2	(1) — (尾平)	(1) — (荻)	—	(2) 1 長谷川 (三宅山) (熊ケ谷)	—	1 牧口	—	—
大分	大分市玉子町2丁目	(1) — (大分)	1 大分	2 (1) 10 1 **大分県** 大分市. 別府市. **速見郡** 日出町. 山香町. **大分郡** 野津原町. 庄内町. 湯布院町. **北海部郡** (佐賀関町). **大野郡** (三重町). 犬飼町. 千歳村 野津町. 大野町. **直入郡** (久住町). 直入町. **玖珠郡** (九重町)	6 別府. 大分. 由布院. 湯平. 三重. 野津	2	—	1 大分	1 別府	—	—	—	—	—
玖珠	大分県玖珠郡玖珠町大字帆足字横枕2.141の1	(1) — (大分)	1 玖珠	3 1 **熊本県** **阿蘇郡** 南小国村. 小国町. **大分県** **玖珠郡** 玖珠町. 九重町. **大分郡** (湯布院町). (庄内町) **直入郡** (久住町)	5 森. 中村. 田野. 小国. 野矢	(1) 2	—	—	1 九重	1 平家山	—	(1) — (恵良)	—	—
日田	日田市大字中城町1番1号	(2) — (福岡) (大分)	2 久留米 日田	2 (1) 5 (1) 6 **福岡県** 甘木市. **朝倉郡** 小石原村. 宝珠山村. 杷木町. 朝倉町. **八女郡** 矢部村. 星野村. 立花町. **山門郡** 瀬高町. **浮羽郡** (浮羽町). **大分県** **日田市**. **日田郡** 前津江村. (中津江村). (栄村). **玖珠郡** ((玖珠町))	7 三芳. 大鶴. 小石原. 秋月. 高木. 宮野. 矢部	(1) 1	—	(1) — (十文字)	—	1 小石原	—	—	—	—
中津	中津市上宮永町字金吉942の1	(2) — (福岡) (大分)	2 行橋 中津	4 9 (2) 3 **福岡県** 豊前市. **京都郡** 勝山町. 犀川町. **築上郡** 吉富町. 築上町. 椎田町. 大平村. **大分県** 中津市. 豊後高田市. **西国東郡** (大田村) **速見郡** (山香町) **下毛郡** 山国町. 耶馬渓町. (三光村) **宇佐郡** 駅川村. 院内町. 安心院町. **玖珠郡** (玖珠町) 宇佐市	9 宇佐. 香下. 深見. 耶馬渓. 槻木. 伊良原. 上城井. 合河. 院内	(3) 2	—	1 中津	—	(2) 1 平鶴 (中州) (小峠)	—	(1) — (守実)	—	—
延岡	延岡市大字岡富字本小路85	(1) 1 (大分) 日向	2 宇目 延岡	1 2 (2) 4 **大分県** **南部海郡** 宇目町. **宮崎県** 延岡市. **東臼杵郡** 門川町. 北方村. 北川村. (北郷村). (北浦村)	9 延岡. 門川. 南方. 藤川内. 下赤. 赤松. 大原. 小野市. 祝子川	6	1 二股	1 延岡	—	3 赤松 祝子川 藤川内	—	1 延岡	—	—
高千穂	宮崎県西臼杵郡高千穂町 大字三田井 字神殿1.225の5	(1) — (日向)	1 高千穂	3 1 **宮崎県** **東臼杵郡** (北方村). (諸塚村). **西臼杵郡** 高千穂町. 上野村. 五ヶ瀬町. 日の影町	6 三ヶ所. 日の影. 川の詰. 上野. 岩手. 八戸	(1) 4	—	(1) — (高千穂)	—	3 水無平 岩戸 鹿川	—	1 八戸	—	—
日向	宮崎県日向市鶴町2丁目5番3号	(1) — (日向)	1 日向	1 2 5 **宮崎県** 日向市. **児湯郡** 川南町. 都農町. **東臼杵郡** 東郷村. 南郷村. 西郷村. 椎葉村. 諸塚村.	10 美々津. 南郷. 西郷. 東郷. 都農. 轟. 細. 川南. 第一椎葉. 第二椎葉	(3) 4	(1) — (南郷)	1 日向	(1) 1 尾前 (南郷)	(1) 1 尾鉛 (川南)	—	1 都農	—	—
高鍋	宮崎県児湯郡高鍋町大字蚊口浦5.117の1	(1) — (日向)	1 高鍋	2 1 **宮崎県** (西都市). **児湯郡** 高鍋町. 新富町 木城村. (**東臼杵郡**) 東郷村	5 川原. 木城. 石川内. 鵜懐. 矢櫃	4	—	1 高鍋	—	2 石河内 矢櫃	—	1 高鍋	—	—

管理面積 (ha) 県別	国有地 総数	国有林野	その他	公有林野等 官行造林
大分	5.920	5.919	1	1.387
大分	10.005	10.003	2	672
大分	6.471	6.469	2	1.378
総数	6.298	6.297	1	1.261
熊本	681	681	—	103
大分	5.617	5.616	1	1.158
総数	4.543	4.542	1	503
福岡	3.975	3.975	—	200
大分	568	567	1	303
総数	7.196	7.195	1	1.332
岡	2.335	2.335	—	133
大分	4.861	4.860	1	1.199
総数	14.834	14.831	3	2.930
大分	8.415	8.415	—	49
宮崎	6.419	6.416	3	2.881
宮崎	13.206	13.205	1	901
宮崎	18.860	18.859	1	1.363
宮崎	8.559	8.558	1	—

Ⅰ.1 営林局署位置、管理区

営林局署	位置	管理区域			
		経営計画区	事業区	国有林野所在市町村	担当区事務所
西都	宮崎県 西都市 大字妻901の5	(1) 1 (日向)	1 西都	1 — (1) — 1 **宮崎県** 西都市，**東諸県郡** (国富村)．**児湯郡** (西米良村)	6 穂北．札の元．本流瀬．三財．九流水．籾木
宮崎	宮崎市大工町50	1 宮崎	1 宮崎	1 3 — **宮崎県** 宮崎市 **宮崎郡** 清武町．田野町．佐土原町．**南那珂郡** (北郷町)．**北諸県郡** (山之口町)	8 青島．七野田野．青井岳．鏡州．本田野．内海．清武
高岡	宮崎県東諸県郡高岡町大字内山字中村 2,865の1	(1) 1 (宮崎)	1 高岡	2 — **宮崎県** (宮崎市)．**宮崎郡** (田野町)．**北諸県郡** (山之口町)．**西諸県郡** (須木村)．野尻町．**東諸県郡** 高岡町．(綾町)	7 屋敷．山下．高岡．穆佐．内山．岩前．紙屋
綾	宮崎県東諸県郡綾町大字南俣字仮屋園455の1	(1) 1 (宮崎)	1 綾	1 2 **宮崎県** **西諸県郡** 須木村．**東諸県郡** 綾町．国富村	7 法ケ岳．綾．田代．ケ八重．竹野．永田．袋．夏木
小林	小林市大字細野字野間251	1 吉都	1 小林	1 1 — **熊本県** **球磨郡** (上村)．**宮崎県** 小林市．**西諸県郡** 高原町．(野尻町)．(飯野町)．(須木村)	9 小林．東方．真方．木浦木．奈佐木．野尻．高原．狭野西小林
加久藤	宮崎県西諸県郡えびの町大字小田413の1	(1) 1 (吉都)	1 加久藤	1 1 **熊本県** (人吉市)．**球磨郡** (錦村)．上村．**宮崎県** **西諸県郡** えびの町 **鹿児島県** **姶良郡** (栗野町)．(吉松町)．(牧園)	6 加久藤．真幸．白鳥．飯野．五日市長江浦
高崎	宮崎県北諸県郡高崎町大字大牟田字新田1.150の8	(1) 1 (吉都)	1 高崎	2 — **宮崎県** (都城市) **北諸県郡** 山田町．高崎町	6 高崎．後平．山田．牛ノ脛．高野．荒襲
都城	都城市北原町大字宮丸字中利見1.565	(1) 1 (吉都)	1 都城	2 5 **宮崎県** 都城市．**北諸県郡** 三股町．山之口町．高城町．**鹿児島県** 国分市．**囎唹郡** 財部町．(末吉町)，**姶良郡** 福山町	10 中郷．三股．長田．高城．有水．四家．山之口．財部．大川原．大良
飫肥	宮崎県日南市大字楠原4.124の1	1 日南	1 飫肥	1 2 — **宮崎県** 日南市．**南那珂郡** 北郷町．南郷町	13 飫肥．酒谷．深瀬．新村．郷之原．北河内．黒荷田．田代．広河原．板谷．榎原．鵜戸．伊比井
串間	宮崎県串間市大字西方下郡本5.452の4	(1) 1 (日南) 大隅	2 串間 志布志	1 4 — **宮崎県** 串間市．**鹿児島県** **囎唹郡** 末吉町．松山町．志布志町．有明町	10 串間．松山．南之郷．志布志．大平．奈留．本城．都井．田之浦．大矢取
内之浦	鹿児島県肝属郡内之浦町大字北方1.922の1	(1) 1 (大隅)	1 内之浦	1 — **鹿児島県** **肝属郡** 内之浦町	5 南方．北方．坂本．岸良．辺塚

域、事業所および管理面積

事業所									管理面積 (ha)				
総数	造林	苗畑	治山	製品	運輸	貯木場	修理製材工場等	診療所	県別	国有地 総数	国有林野	その他	公有林野等 営林行造林
(1) 4	—	1 西都	(1) — (寒川)	2 吹山木 籾木	—	1 妻	—	—	宮崎	13.250	13.248	2	196
(1) 4	—	1 宮崎	—	2 家一郷 青井岳	—	(1) 1 宮崎 (青井岳)	—	—	宮崎	12.794	12.793	1	163
(2) 3	1 内山	(1) — (高岡)	—	2 内山川 去	—	(1) — (山下)	—	—	宮崎	11 835	11.834	1	—
6	1 竹野	-	—	4 南北浦中 綾綾北川	—	1 綾	—	—	宮崎	20.311	20.310	1	—
(2) 4	—	(1) 1 小林 (狭野)	—	(1) 2 巣之浦木 木浦木 (浜の瀬)	—	1 小林	—	—	総数 熊本 宮崎	15.270 697 14.573	15.268 697 14.571	2 — 2	—
(1) 3	—	(1) — (白鳥)	—	2 白鳥 飯野	—	1 飯野	—	—	総数 熊本 宮崎 鹿児島	9.913 1.472 8.135 306	9.912 1.472 8.134 306	1 — 1 —	— — — —
(1) 2	—	(1) 1 高崎 (霧島)	—	1 霧島	—	—	—	—	宮崎	7.926	7.925	1	—
(1) 5	—	1 都城	(1) — (三股)	3 有水 轟木 大川原	—	1 都城	—	—	総数 宮崎 鹿児島	15.181 11.986 3.195	15.180 11.985 3.195	1 1 —	259 248 11
(1) 5	1 板谷	(1) — (飫肥)	—	3 酒谷 板谷 小松	—	1 油津	—	—	宮崎	19.929	19.928	1	—
5	—	1 串間	—	2 大平 西浦	—	2 大東 志布志	—	—	総数 宮崎 鹿児崎	14.391 8.512 5.879	14.390 8.511 5.879	1 1 —	— — —
(1) 2	—	(1) 1 内之浦 (岸良)	—	1 辺塚	—	—	—	—	鹿児島	11.186	11.185	1	—

I. 1 営林局署位置、管理区

営林局署	位置	管理区域 経営計画区	事業区	国有林野所在市町村	担当区事務所
大根占	鹿児島県肝属郡大根占町大字馬場308	(1) — (大隅)	1 大根占	**鹿児島県** **肝属郡** 大根占町．根占町．田代町．佐田町	4 — 8 大根占．壱崎．麓．川原．根占．辺塚．伊座敷．郡
鹿屋	鹿屋市打馬町1丁目2番1号	(1) — (大隅)	1 鹿屋	**鹿児島県** 鹿屋市．垂水市．**肝属郡** 東串良町．高山町．吾平町．**囎唹郡** 大崎町．(輝北町)	2 (1) 5 — (1) 10 鹿屋．高隈．(百引)．神之宮．垂水．新城．吾平．川上．高山．波見
加治木	鹿児島県姶良郡加治木町新富235	1 薩摩	1 加治木	**鹿児島県**《国分市》．**姶良郡** 加治木町．蒲生町．溝辺町．横川町．栗野町．牧園町．《吉松町》 霧島町．姶良町	8 — 溝辺．蒲生．横川．栗野．牧園．霧島．大窪．丸尾
大口	鹿児島県大口市里字五反田3.067の1	(1) — (薩摩)	1 大口	**鹿児島県** 大口市．**伊佐郡** 菱刈町．**姶良郡** 吉松町	1 2 — 小木原．山野．荒平．芳ヶ野．田代．本城．前目．大口．吉松
出水	鹿児島県出水市上知識4.011	(1) — (薩摩)	1 出水	**鹿児島県** 阿久根市．出水市．**出水郡** 野田村．高尾野町	2 1 1 出水．西出水．高尾野．阿久根．東出水．米の津．下大川内．上大川内
川内	川内市鳥追町15番7号	(1) — (薩摩)	1 川内	**鹿児島県** 川内市．串木野市．《大口市》．**薩摩郡** 入来町．宮之城町．鶴田村．薩摩町．祁答院町．(樋脇町)．(東郷町)．(里村)	2 (2) 6 (1) 2 (1) 10 川内．(東郷) 高江．串木野．入来．黒木．永野．鶴田．柊野．宮之城
鹿児島	鹿児島市春日町120	(1) — (薩摩)	1 鹿児島	**鹿児島県** 鹿児島市．枕崎市．指宿市．加世田市．谷山市．西之表市 **鹿児島郡** 吉田村．西桜島村．**指宿郡** 喜入町．頴娃町．開聞町．**川辺郡** 知覧町．川辺町．**日置郡** 市来町．東市来町．郡山町．日吉町．吹上町．金峰町．**熊毛郡** 中種子町．南種子町	6 13 2 12 谷山．郡山．市来．吹上．川辺．知覧．喜入．頴娃．西之表．野間．上中．熊野
上屋久	鹿児島県熊毛郡上屋久町大字宮之浦1.579の1	1 南西島	1 上屋久	**鹿児島県** **熊毛郡** 上屋久町	1 — 6 小瀬田．楠川．宮之浦．一湊．吉田．永田
下屋久	鹿児島県熊毛郡屋久町大字安房107	(1) — (南西島)	1 下屋久	**鹿児島県** **熊毛郡** 屋久町．《上屋久町》	1 — 8 安房．船行．春牧．麦生．尾之間．平内．中間．栗生
大島	鹿児島県名瀬市真名津町2班	(1) — (南西島)	1 大島	**鹿児島県** 名瀬市．**大島郡** 大和村．字検村．瀬戸内町．住用村．龍郷村．喜界町．徳之島町．天城町．伊仙町．知名町	1 6 4 6 名瀬．住用．字検．亀津．平土野．西阿木名

域、事業所および管理面積

事業所 総数	造林	苗畑	治山	製品	運輸	貯木場	修理製材工場等	診療所	県別	管理面積 (ha) 国有地 総数	国有林野	その他	公有林野等官行造林
(3) 3	(1) — (辺塚)	(1) — (内之牧)	—	(1) 2 花瀬 打詰 (大鹿倉)	—	1 大根占	—	—	鹿児島	13.141	13.140	1	329
5	—	2 鹿屋 祓川	—	2 高山 垂水	—	1 垂水	—	—	鹿児島	16.945	16.944	1	654
4	—	1 加治木	—	2 新湯 銀湯	—	1 栗野	—	—	鹿児島	9.148	9.147	1	466
(1) 4	—	1 大口	—	(1) 2 上場 布計 (盤若寺)	—	1 山野	—	—	鹿児島	13.377	13.376	1	221
(1) 3	—	1 出水	—	(1) 1 杉崎 (高尾野)	—	1 出水	—	—	鹿児島	10.227	10.225	2	98
4	—	1 川内	—	2 冷水 黒木	—	1 宮之城	—	—	鹿児島	10.066	10.065	1	2.032
3	—	1 鹿児島	—	—	—	1 鹿児島	1 製材工場 鹿児島	—	鹿児島	13.480	13.479	1	329
(1) 2	—	(1) — (大峯野)	—	1 宮之浦	—	1 宮之浦	—	—	鹿児島	14.383	14.382	1	—
3	—	1 下屋久	—	1 小杉谷	—	1 安房	—	1 下屋久営林診療所	鹿児島	24.138	24.136	2	—
—	—	—	—	—	—	—	—	—	鹿児島	8.784	8.783	1	900

県別内訳

福岡県	24.389	24.387	2	1.740
佐賀県	16.113	16.111	2	3.111
長崎県	22.038	22.035	3	4.558
熊本県	61.993	61.975	18	4.248
大分県	43.625	43.617	8	6.146
宮崎県	177.859	177.841	18	5.752
鹿児島県	154.840	154.827	13	5.040

I.2 職員

（単位人）

番号	年次 営林局署	総数	本官 総数	本官 事務官	本官 技官	雇員	職群別級 給与法適用者 行政職 総数	一等級	二等級	三等級	特例 管理者 総数	管理職 特級	1級	2級	3級	4級	5級
	昭和38年4月1日	4,084	3,992	1,998	1,994	92	4	—	1	3	349	…	…	…	…	…	…
	昭和39年4月1日	4,071	4,005	1,959	2,046	66	4	—	1	3	349	…	…	…	…	…	…
	昭和40年4月1日	4,030	3,979	1,923	2,056	51	4	1	3	—	350	…	…	…	…	…	…
	昭和41年4月1日	3,955	3,915	1,888	2,027	40	4	1	3	—	361	…	…	…	…	…	…
	昭和42年4月1日	**3,887**	**3,879**	**1,801**	**2,078**	**8**	**4**	**1**	**3**	**—**	**359**	**10**	**9**	**108**	**62**	**150**	**20**
1	局	577	574	275	299	3	4	1	3	—	48	3	8	26	1	10	—
2	署総数	3,310	3,305	1,526	1,779	5	—	—	—	—	311	7	1	82	61	140	20
3	直方	62	62	28	34	—	—	—	—	—	7	—	—	2	—	4	1
4	福岡	60	60	31	29	—	—	—	—	—	7	1	—	1	2	3	—
5	佐賀	73	73	27	46	—	—	—	—	—	7	1	—	1	1	4	—
6	武雄	50	50	13	37	—	—	—	—	—	7	—	—	2	1	4	—
7	長崎	69	69	35	34	—	—	—	—	—	7	—	—	2	2	3	—
8	五島	34	33	16	17	1	—	—	—	—	6	—	—	2	2	2	—
9	対馬	31	31	19	12	—	—	—	—	—	6	—	—	2	—	3	1
10	熊本	75	75	37	38	—	—	—	—	—	7	1	—	1	3	2	—
11	矢部	97	97	44	53	—	—	—	—	—	7	—	—	2	1	3	1
12	菊池	67	67	30	37	—	—	—	—	—	7	—	—	2	2	2	1
13	八代	69	68	30	38	1	—	—	—	—	7	—	—	2	3	2	—
14	水俣	59	59	30	29	—	—	—	—	—	7	—	—	2	2	3	—
15	人吉	104	104	51	53	—	—	—	—	—	7	1	—	1	2	2	1
16	多良木	76	76	39	37	—	—	—	—	—	7	—	—	2	—	5	—
17	佐伯	54	54	24	30	—	—	—	—	—	7	1	—	1	1	3	1
18	竹田	64	64	38	26	—	—	—	—	—	7	—	—	2	1	3	1
19	大分	57	57	33	24	—	—	—	—	—	7	1	—	1	1	4	—
20	玖珠	47	47	14	33	—	—	—	—	—	7	—	—	2	—	4	1
21	日田	45	45	19	26	—	—	—	—	—	7	—	—	2	1	4	—
22	中津	64	64	29	35	—	—	—	—	—	7	—	—	2	1	3	1
23	延岡	93	92	46	46	1	—	—	—	—	7	—	—	2	3	2	—
24	高千穂	81	81	30	51	—	—	—	—	—	7	—	—	2	1	3	1
25	日向	86	86	36	50	—	—	—	—	—	7	—	—	2	—	4	1
26	高鍋	70	70	33	37	—	—	—	—	—	7	—	—	2	3	1	1
27	西都	79	78	43	35	1	—	—	—	—	7	—	—	2	2	3	—
28	宮崎	97	97	47	50	—	—	—	—	—	7	—	—	2	2	3	—
29	高岡	82	82	38	44	—	—	—	—	—	7	—	—	2	1	3	1
30	綾	102	102	48	54	—	—	—	—	—	7	—	—	2	1	3	1
31	小林	98	98	46	52	—	—	—	—	—	7	—	—	2	3	2	—
32	加久藤	96	96	41	55	—	—	—	—	—	7	—	—	2	2	3	—
33	高崎	63	63	29	34	—	—	—	—	—	7	—	—	2	2	2	1
34	都城	101	101	59	42	—	—	—	—	—	7	—	—	2	2	3	—
35	飫肥	102	102	45	57	—	—	—	—	—	7	—	—	2	—	4	1
36	串間	79	79	36	43	—	—	—	—	—	7	—	1	1	2	2	1
37	内之浦	55	54	22	32	1	—	—	—	—	7	—	—	2	—	5	—
38	大根占	73	73	28	45	—	—	—	—	—	7	—	—	2	—	5	—
39	鹿屋	82	82	35	47	—	—	—	—	—	7	—	—	2	2	3	—
40	加治木	81	81	40	41	—	—	—	—	—	7	—	—	2	1	4	—
41	大口	85	85	36	49	—	—	—	—	—	7	1	—	1	2	3	—
42	出水	68	68	31	37	—	—	—	—	—	6	—	—	2	1	3	—
43	川内	73	73	36	37	—	—	—	—	—	7	—	—	2	3	2	—
44	鹿児島	154	154	69	85	—	—	—	—	—	7	—	—	2	1	3	1
45	上屋久	51	51	23	28	—	—	—	—	—	7	—	—	2	1	3	1
46	下屋久	68	68	27	41	—	—	—	—	—	7	—	—	2	—	4	1
47	大島	34	34	15	19	—	—	—	—	—	6	—	—	2	—	4	—

備考 1. 41年4月1日にさかのぼつて指定職が管理職に統合されたので41年以前は総数のみ掲上した。
2. 休職者以下は総数に含めていない。

番号	年次 営林局署	法適用者 非管理者 総数	普通職 総数	1級	2級	3級	4級	5級	監視用務職 総数	1級	2級	医務職 総数	1級	2級	技能職 総数	1級	2級	3級	休職者	非常勤職員	常勤作業員	処遇常勤者	番号
	昭和38年4月1日	3,731	3,123	46	464	762	1,243	608	80	31	49	2	—	2	526	10	322	194	16	68	15	—	38年
	昭和39年4月1日	3,718	3,138	66	454	965	1,162	491	79	32	47	2	—	2	499	10	337	152	19	65	15	9	39年
	昭和40年4月1日	3,676	3,127	62	494	1,029	1,132	410	96	45	51	1	—	1	452	10	334	108	18	65	15	11	40年
	昭和41年4月1日	3,590	3,062	50	602	1,012	1,104	294	92	65	27	1	1	—	435	10	340	85	14	58	13	7	41年
	昭和42年4月1日	**3,524**	**3,006**	**64**	**582**	**1,080**	**1,065**	**215**	**93**	**72**	**21**	**3**	**1**	**2**	**422**	**11**	**353**	**58**	**15**	**57**	**13**	**7**	**42年**
1	局	525	480	64	76	150	153	37	10	8	2	3	1	2	32	—	25	7	4	2	5	—	1
2	署総数	2,999	2,526	—	506	930	912	178	83	64	19	—	—	—	390	11	328	51	11	55	8	7	2
3	直方	55	52	—	10	22	19	1	2	1	1	—	—	—	1	—	1	—	—	1	—	—	3
4	福岡	53	49	—	25	10	14		1	1	—	—	—	—	3	—	3	—	—	1	—	—	4
5	佐賀	66	60	—	15	25	15	5	2	2	—	—	—	—	4	—	4	—	2	1	—	—	5
6	武雄	43	41	—	4	16	14	7	1	1	—	—	—	—	1	—	—	1	1	1	—	—	6
7	長崎	62	56	—	13	19	19	5	3	1	2	—	—	—	3	—	2	1	1	1	1	—	7
8	五島	28	23	—	2	8	9	4	2	2	—	—	—	—	3	—	2	1	—	1	1	—	8
9	対馬	25	23	—	2	8	11	2	1	1	—	—	—	—	1	—	1	—	—	1	—	—	9
10	熊本	68	61	—	13	21	25	2	1	—	1	—	—	—	6	—	4	2	1	1	—	—	10
11	矢部	90	71	—	9	26	[illegible]	[illegible]	4	4	—	—	—	—	15	—	12	3	—	1	2	—	11
12	菊池	60	54	—	11	16	25	2	2	2	—	—	—	—	4	—	4	—	—	1	—	—	12
13	八代	62	51	—	7	19	20	5	3	2	1	—	—	—	8	—	7	1	—	1	—	—	13
14	水俣	52	49	—	10	15	21	3	—	—	—	—	—	—	3	—	2	1	—	1	—	—	14
15	人吉	97	80	—	14	37	25	4	2	2	—	—	—	—	15	—	14	1	—	3	—	—	15
16	多良木	69	61	—	16	23	21	1	2	2	—	—	—	—	6	—	6	—	1	1	—	1	16
17	佐伯	47	44	—	8	14	20	2	2	2	—	—	—	—	1	—	1	—	—	1	—	—	17
18	竹田	57	51	—	12	19	17	3	1	1	—	—	—	—	5	—	5	—	—	2	—	—	18
19	大分	50	44	—	12	15	14	3	3	1	2	—	—	—	3	—	2	1	—	1	—	—	19
20	玖珠	40	35	—	4	10	17	4	1	1	—	—	—	—	4	—	3	1	—	1	—	—	20
21	日田	38	35	—	7	12	13	3	2	1	1	—	—	—	1	—	1	—	—	1	—	—	21
22	中津	57	53	—	12	20	20	1	1	1	—	—	—	—	3	—	3	—	—	1	—	—	22
23	延岡	86	63	—	8	25	20	10	3	2	1	—	—	—	20	—	18	2	—	1	—	1	23
24	高千穂	74	62	—	12	17	29	4	2	1	1	—	—	—	10	—	9	1	—	2	—	1	24
25	日向	79	72	—	8	30	31	3	1	—	1	—	—	—	6	—	5	1	—	2	—	—	25
26	高鍋	63	54	—	13	21	16	4	1	1	—	—	—	—	8	—	6	2	—	1	—	—	26
27	西都	72	60	—	13	23	23	1	2	1	1	—	—	—	10	—	10	—	—	1	—	—	27
28	宮崎	90	77	—	29	21	24	3	2	2	—	—	—	—	11	—	10	1	—	2	—	—	28
29	高岡	75	64	—	10	23	26	5	1	1	—	—	—	—	10	—	10	—	—	2	—	—	29
30	綾	95	75	—	13	18	36	8	2	2	—	—	—	—	18	—	15	3	—	1	1	—	30
31	小林	91	74	—	16	26	23	9	2	2	—	—	—	—	15	—	12	3	—	1	—	1	31
32	加久藤	89	63	—	11	28	17	7	1	1	—	—	—	—	25	—	24	1	—	1	1	1	32
33	高崎	56	49	—	9	19	18	3	3	1	2	—	—	—	4	—	3	1	—	1	—	—	33
34	都城	94	78	—	16	38	20	4	2	1	1	—	—	—	14	—	13	1	—	1	—	—	34
35	飫肥	95	83	—	13	33	28	9	1	1	—	—	—	—	11	—	11	—	—	1	—	1	35
36	串間	72	64	—	9	31	22	2	3	2	1	—	—	—	5	—	3	2	—	2	1	—	36
37	内之浦	48	42	—	6	9	25	2	2	2	—	—	—	—	4	—	4	—	—	1	—	—	37
38	大根占	66	57	—	8	23	22	4	2	1	1	—	—	—	7	—	5	2	1	1	1	—	38
39	鹿屋	75	61	—	16	28	16	1	3	3	—	—	—	—	11	—	11	—	—	1	—	1	39
40	加治木	74	63	—	15	21	24	3	2	2	—	—	—	—	9	—	9	—	—	1	—	—	40
41	大口	78	69	—	19	26	20	4	2	1	1	—	—	—	7	—	7	—	1	1	—	—	41
42	出水	62	53	—	8	23	17	5	1	1	—	—	—	—	8	—	5	3	—	1	—	—	42
43	川内	66	62	—	10	27	21	4	—	—	—	—	—	—	4	—	4	—	—	2	—	—	43
44	鹿児島	147	73	—	17	33	22	1	3	3	—	—	—	—	71	11	47	13	2	2	—	—	44
45	上屋久	44	39	—	5	14	13	7	2	2	—	—	—	—	3	—	3	—	—	1	—	—	45
46	下屋久	61	52	—	8	11	29	4	2	2	—	—	—	—	7	—	6	1	1	1	—	—	46
47	大島	28	24	—	8	7	7	2	2	1	1	—	—	—	2	—	1	1	—	1	—	—	47

3. 行政職5等級以下は該当がないので欄も省略した。

I. 3 国有林野地籍別

番号	年次 営林署	県	総数 総数	総数 要存置	総数 不要存置	森林 総数	番号
	昭和38年4月1日		501,505	500,039	1,466	499,983	
	昭和39年4月1日		501,219	499,842	1,377	499,885	
	昭和40年4月1日		501,402	500,248	1,154	500,236	
	昭和41年4月1日		501,052	500,038	1,014	499,888	
	昭和42年4月1日		**500,793**	**499,784**	**1,009**	**499,632**	
1	局		3	3	—	—	1
2	直方	福岡	9,792	9,759	33	9,779	2
3	福岡	福岡	8,285	8,237	48	8,273	3
4	佐賀	佐賀	10,408	10,380	28	10,395	4
5	武雄	総数	7,441	7,439	2	7,437	5
		佐賀	5,703	5,701	2	5,699	
		長崎	1,738	1,738	—	1,738	
6	長崎	〃	12,945	12,941	4	12,919	6
7	五島	〃	3,101	3,099	2	3,098	7
8	対馬	〃	4,251	4,248	3	4,248	8
9	熊本	熊本	6,892	6,866	26	6,881	9
10	矢部	〃	11,382	11,382	—	11,354	10
11	菊池	総数	7,440	7,440	—	7,419	11
		熊本	5,672	5,672	—	5,651	
		大分	1,768	1,768	—	1,768	
12	八代	熊本	10,188	10,188	—	10,179	12
13	水俣	〃	4,304	4,302	2	4,297	13
14	人吉	総数	11,707	11,703	4	11,683	14
		熊本	9,558	9,554	4	9,536	
		宮崎	1,564	1,564	—	1,563	
		鹿児島	585	585	—	584	
15	多良木	熊本	11,126	11,100	26	11,106	15
16	佐伯	大分	5,919	5,919	—	5,911	16
17	竹田	〃	10,003	10,002	1	9,993	17
18	大分	〃	6,469	6,466	3	6,455	18
19	玖珠	総数	6,297	6,265	32	6,290	19
		熊本	681	681	—	680	
		大分	5,616	5,584	32	5,610	
20	日田	総数	4,542	4,542	—	4,538	20
		福岡	3,975	3,975	—	3,971	
		大分	567	567	—	567	
21	中津	総数	7,195	7,195	—	7,185	21
		福岡	2,335	2,335	—	2,333	
		大分	4,860	4,860	—	4,852	
22	延岡	総数	14,831	14,822	9	14,800	22
		大分	8,415	8,415	—	8,400	
		宮崎	6,416	6,407	9	6,400	
23	高千穂	〃	13,205	13,205	0	13,173	23
24	日向	〃	18,859	18,855	4	18,837	24
25	高鍋	〃	8,558	8,547	11	8,543	25
26	西都	〃	13,248	13,248	0	13,223	26
27	宮崎	〃	12,793	12,792	1	12,761	27
28	高岡	〃	11,834	11,829	5	11,814	28
29	綾	〃	20,310	20,289	21	20,264	29

備　考、沖縄の被占領地は除いた。

要存置、不要存置面積 (単位 *ha*)

林 要存置	林 不要存置	原野 総数	原野 要存置	原野 不要存置	森林附属地 要存置	番号
499,230	753	713	—	713	809	38年
499,018	867	510	—	510	824	39年
499,418	818	336	—	336	830	40年
499,212	676	338	—	338	826	41年
498,959	**673**	**336**	**—**	**336**	**825**	42年
—	—	—	—	—	3	1
9,746	33	—	—	—	13	2
8,225	48	—	—	—	12	3
10,370	25	3	—	3	10	4
7,435	2	—	—	—	4	5
5,697	2	—	—	—	4	
1,738	—	—	—	—	—	
12,915	4	—	—	—	26	6
3,096	2	—	—	—	3	7
4,245	3	—	—	—	3	8
6,855	26	—	—	—	11	9
11,354	—	—	—	—	28	10
7,419	—	—	—	—	21	11
5,651	—	—	—	—	21	
1,768	—	—	—	—	—	
10,179	—	—	—	—	9	12
4,295	2	—	—	—	7	13
11,681	2	2	—	2	22	14
9,534	2	2	—	2	20	
1,563	—	—	—	—	1	
584	—	—	—	—	1	
11,084	22	4	—	4	16	15
5,911	—	—	—	—	8	16
9,992	1	—	—	—	10	17
6,452	3	—	—	—	14	18
6,258	32	—	—	—	7	19
680	—	—	—	—	1	
5,578	32	—	—	—	6	
4,538	—	—	—	—	4	20
3,971	—	—	—	—	4	
567	—	—	—	—	—	
7,185	—	—	—	—	10	21
2,333	—	—	—	—	2	
4,852	—	—	—	—	8	
14,792	8	1	—	1	30	22
8,400	—	—	—	—	15	
6,392	8	1	—	1	15	
13,173	0	—	—	—	32	23
18,833	4	—	—	—	22	24
8,532	11	—	—	—	15	25
13,223	0	—	—	—	25	26
12,760	1	—	—	—	32	27
11,809	5	—	—	—	21	28
20,243	21	—	—	—	46	29

Ⅰ. 3 国有林野地籍別

番号	営林署	県	総数 総数	総数 要存置	総数 不要存置	森林 総数	林 要存置	林 不要存置	原野 総数	原野 要存置	原野 不要存置	森林附属地 要存置	番号
30	小林	総数	15,268	15,234	34	15,218	15,184	34	—	—	—	50	30
		熊本	697	697	—	694	694	—	—	—	—	3	
		宮崎	14,571	14,537	34	14,524	14,490	34	—	—	—	47	
31	加久藤	総数	9,912	9,905	7	9,892	9,886	6	1	—	1	19	31
		熊本	1,472	1,472	—	1,468	1,468	—	—	—	—	4	
		宮崎	8,134	8,127	7	8,118	8,112	6	1	—	1	15	
		鹿児島	306	306	—	306	306	—	—	—	—	—	
32	高崎	宮崎	7,925	7,923	2	7,913	7,912	1	1	—	1	11	32
33	都城	総数	15,180	15,180	—	15,148	15,148	—	—	—	—	32	33
		宮崎	11,985	11,985	—	11,955	11,955	—	—	—	—	30	
		鹿児島	3,195	3,195	—	3,193	3,193	—	—	—	—	2	
34	飫肥	宮崎	19,928	19,921	7	19,907	19,900	7	—	—	—	21	34
35	串間	総数	14,390	14,387	3	14,375	14,372	3	—	—	—	15	35
		宮崎	8,511	8,511	—	8,503	8,503	—	—	—	—	8	
		鹿児島	5,879	5,876	3	5,872	5,869	3	—	—	—	7	
36	内之浦	〃	11,185	11,182	3	11,174	11,171	3	—	—	—	11	36
37	大根占	〃	13,140	13,126	14	13,124	13,110	14	—	—	—	16	37
38	鹿屋	鹿児島	16,944	16,943	1	16,922	16,921	1	—	—	—	22	38
39	加治木	〃	9,147	9,125	22	9,129	9,107	22	—	—	—	18	39
40	大口	〃	13,376	13,376	0	13,347	13,347	0	—	—	—	29	40
41	出水	〃	10,225	10,224	1	10,210	10,209	1	—	—	—	15	41
42	川内	〃	10,065	10,064	1	10,043	10,042	1	—	—	—	22	42
43	鹿児島	〃	13,479	13,454	25	13,451	13,441	10	15	—	15	13	43
44	上屋久	〃	14,382	14,382	0	14,352	14,352	0	—	—	—	30	44
45	下屋久	〃	24,136	24,131	5	24,100	24,095	5	—	—	—	36	45
46	大島	〃	8,783	8,164	619	8,472	8,162	310	309	—	309	2	46
		県別 内訳											
47		福岡県	24,387	24,306	81	24,356	24,275	81	—	—	—	31	47
48		佐賀県	16,111	16,081	30	16,094	16,067	27	3	—	3	14	48
49		長崎県	22,035	22,026	9	22,003	21,994	9	—	—	—	32	49
50		熊本県	61,975	61,917	58	61,846	61,794	52	6	—	6	123	50
51		大分県	43,617	43,581	36	43,556	43,520	36	—	—	—	61	51
52		宮崎県	177,841	177,740	101	177,499	177,400	98	3	—	3	340	52
53		鹿児島県	154,827	154,133	694	154,279	153,909	370	324	—	324	224	53

要存置、不要存置面積 (単位 *ha*)

Ⅰ. 4 試 験 地 お

年次		試験地		保護林	
営林署	事業区	個所数	面積	個所数	面積
昭和38年4月1日		44	114.87	32	6,015.22
昭和39年4月1日		43	114.81	53	8,277.60
昭和40年4月1日		42	116.32	52	8,284.78
昭和41年4月1日		45	119.88	58	8,350.14
昭和42年4月1日		**127**	**244.29**	**44**	**8,240.66**
直方	直方	2	5.27	6	81.81
福岡	福岡	—	—	3	26.16
佐賀	佐賀	4	6.37	—	—
武雄	武雄	4	4.18	—	—
長崎	長崎	5	4.80	2	3.95
熊本	熊本	21	33.04	4	109.00
矢部	矢部	5	8.77	1	22.50
菊池	菊池	17	15.05	2	57.58
八代	八代	2	4.90	1	10.63
水俣	水俣	7	14.72	1	48.48
人吉	人吉	2	7.50	1	8.23
吉木	吉木	2	7.50	1	8.23
人吉	人吉	3	9.16	—	—
良田	良	—	—	1	128.09
多良	多良	1	3.00	2	1.43
竹田	竹田	5	7.88	—	—
大分	大分	5	12.33	2	11.38
珠湯	珠湯	2	3.81	—	—
日田	日田	1	1.60	—	—
中津	中津	1	2.21	—	—
延岡	延岡	1	2.20	1	13.98
宮崎	宮崎	1	1.00	1	19.56
日向	日向	2	2.66	—	—
高鍋	高鍋	3	3.12	—	—
日南	日南	2	3.95	—	—
高千穂	高千穂	3	4.11	1	1.13
鹿児島	鹿児島	5	16.09	1	4.81
綾	綾	1	0.85	—	—
林	林	1	3.33	1	1,300.67
小林	小林	3	33.76	1	355.91

備 考　1.台帳による。

よ び 保 護 林 (単位 *ha* 以下2位)

営林署	事業区	試験地		保護林	
		個所数	面積	個所数	面積
高崎	高崎	3	3.97	1	606.53
都城	都城	2	5.35	1	1.98
飯肥	肥	—	—	1	5.07
串間	間	—	—	1	5.84
内浦	之浦	—	—	1	159.35
大根占	大根占	—	—	1	229.39
鹿屋	鹿屋	3	9.21	1	10.22
加治木	加治木	4	2.80	2	821.39
出水	川内	4	5.44	—	—
川内	川内	2	3.52	—	—
鹿児島	鹿児島	—	—	1	12.88
上屋久	屋久	1	0.31	1	1,199.13
下屋久	屋久	1	1.84	1	2,983.58

Ⅱ 地方産業経済

Ⅱ 地方産業経済

Ⅱ.1 地方産業経済のために特

番号	年次	営林署	県	総数	貸付使用	共用林野	共用林野見込地	部分林	保安林
	昭和38年4月1日			363,118	4,678	88,406	20,503	22,820	80,374
	昭和39年4月1日			362,814	5,102	86,103	20,144	25,280	80,084
	昭和40年4月1日			368,125	3,497	86,280	19,759	26,379	81,267
	昭和41年4月1日			352,243	3,587	84,647	10,845	24,325	81,083
	昭和42年4月1日			**359,024**	**3,519**	**84,101**	**8,469**	**24,847**	**81,348**
1		局	熊本	3	—	—	—	—	—
2	直方		福岡	9,901	141	—	—	159	2,187
3	福岡	〃	佐賀	8,256	88	—	—	179	2,062
4	佐賀	佐賀		8,080	121	87	—	482	2,049
5	武雄	総数		8,977	56	3,003	100	217	1,659
		佐賀		5,669	46	1,744	100	180	11
		長崎		3,308	10	1,259	—	37	1,648
6	長崎	〃		14,995	125	1,961	—	216	4,228
7	五島	〃		1,398	9	—	—	—	727
8	対馬	〃		2,292	31	—	—	43	838
9	熊本	熊本		7,091	60	434	267	228	1,481
10	矢部	〃		3,638	19	—	—	—	1,692
11	菊池	総数		12,995	16	4,653	162	157	744
		熊本		10,549	13	3,630	162	101	744
		大分		2,446	3	1,023	—	56	—
12	八代	熊本		5,848	27	—	—	183	5,638
13	水俣	〃		1,150	28	710	15	130	93
14	人吉	総数		377	80	86	—	211	—
		熊本		358	61	86	—	211	—
		宮崎		13	13	—	—	—	—
		鹿児島		6	6	—	—	—	—
15	木伯	熊本		7,637	37	—	46	108	3,700
16	田	大分		772	11	433	45	47	32
17	良	〃		13,913	52	—	—	9	3,741
18	多佐竹	大分		7,382	26	—	403	45	2,238
19	玖珠	総数		8,809	89	—	—	120	4,495
		熊本		532	1	—	—	20	511
		大分		8,277	88	—	—	100	3,984
20	日田	総数		5,447	21	1,425	206	36	1,305
		福岡		4,579	19	1,425	—	36	1,211
		大分		868	2	—	206	—	94
21	中津	総数		5,884	26	—	166	160	932
		福岡		2,784	8	—	—	75	766
		大分		3,100	18	—	166	85	166
22	延岡	総数		6,628	48	—	—	19	654
		大分		3,210	22	—	—	2	1
		宮崎		3,418	26	—	—	17	653
23	高千穂	〃		11,797	35	—	155	16	4,932
24	日向	〃		25,089	51	1,815	129	311	9,520
25	高鍋	〃		908	87	153	74	496	93
26	西都	〃		3,553	29	16	286	425	2,796
27	宮崎	〃		4,790	34	351	209	1,593	420
28	高岡	〃		1,913	121	49	436	756	551
29	綾	〃		8,229	86	3,316	647	920	104

備考 1. 貸付使用の面積は，毎年3月31日現在を採用した。

2. 各種類の重復のまま掲上したので、国有林野総面積に対する割合が100%を超過するものも出来た。

別に利用される国有林野 (単位ha)

保安林見込地	砂防指定地	自然公園	自然公園見込地	史跡名勝天然記念物	官地民木林	耕地庇陰地	国有林野総面積	国有林野総面積に対するす利用度(%)	番号
21,746	—	103,091	12,639	8,665	0	196	501,505	72	38年
17,390	—	119,885	—	8,659	0	167	501,219	70	39年
14,845	—	127,281	—	8,646	0	171	501,402	73	40年
18,010	—	118,156	2,702	8,708	0	180	501,052	70	41年
22,832	**—**	**122,308**	**2,702**	**8,710**	**—**	**188**	**500,793**	**72**	**42年**
—	—	—	—	3	—	—	3	0	1
—	—	4,697	2,702	15	—	—	9,792	101	2
3,422	—	2,454	—	51	—	—	8,285	99	3
2,578	—	2,528	—	219	—	16	10,408	78	4
177	—	3,765	—	—	—	0	7,441	121	5
—	—	3,588	—	—	—	—	5,703	99	
177	—	177	—	—	—	0	1,738	22	
78	—	6,172	—	2,214	—	1	12,945	116	6
88	—	572	—	—	—	2	3,101	45	7
—	—	1,126	—	252	—	2	4,251	54	8
1,128	—	3,492	—	—	—	1	6,892	103	9
—	—	1,927	—	—	—	—	11,382	32	10
3,806	—	3,456	—	—	—	1	7,440	174	11
2,442	—	3,456	—	—	—	1	5,672	210	
1,364	—	—	—	—	—	—	1,768	138	
—	—	—	—	—	0	—	10,188	57	12
—	—	171	—	—	—	3	4,304	27	13
—	—	—	—	—	—	—	11,707	3	14
—	—	—	—	—	—	—	9,558	3	
—	—	—	—	—	—	—	1,564	1	
—	—	—	—	—	—	—	585	0	
450	—	3,296	—	—	—	—	11,126	69	15
204	—	—	—	—	—	—	5,919	13	16
1,647	—	7,995	—	469	—	—	10,003	139	17
2,371	—	1,979	—	320	—	—	6,469	114	18
—	—	3,554	—	551	—	—	6,297	140	19
—	—	—	—	—	—	—	681	78	
—	—	3,554	—	551	—	—	5,616	147	
—	—	2,435	—	9	—	10	4,542	120	20
—	—	1,869	—	9	—	10	3,975	115	
—	—	566	—	—	—	—	567	153	
—	—	4,513	—	87	—	—	7,195	82	21
—	—	1,891	—	44	—	—	2,335	119	
—	—	2,622	—	43	—	—	4,860	64	
—	—	5,888	—	19	—	—	14,831	45	22
—	—	3,185	—	—	—	—	8,415	38	
—	—	2,703	—	19	—	—	6,416	53	
—	—	6,659	—	—	—	—	13,205	89	23
1,167	—	12,035	—	51	—	10	18,859	133	24
—	—	—	—	—	—	5	8,558	11	25
—	—	—	—	—	—	1	13,248	27	26
—	—	2,181	—	—	—	2	12,793	37	27
—	—	—	—	—	—	0	11,834	16	28
3,121	—	—	—	—	—	35	20,310	41	29

Ⅱ. 1 地方産業経済のために特別に利用される国有林野 (単位ha)

番号	営林署	県	総数	貸付使用	共用林野	共用林野見込地	部分林	保安林	保安林見込地	砂防指定地	自然公園	自然公園見込地	史跡名勝天然記念物	官地民木林	耕地庇陰地	国有林野総面積	国有林野総面積に対する利用度(%)	番号
30	小林	総数	17,087	125	7,773	883	447	—	782	—	7,077	—	—	—	—	15,268	112	30
		本	703	—	—	—	—	—	703	—	—	—	—	—	—	697	101	
		熊宮崎	16,384	125	7,773	883	447	—	79	—	7,077	—	—	—	—	14,571	113	
31	加久藤	総数	8,595	128	4,523	505	323	—	470	—	2,586	—	60	—	0	9,912	87	31
		本	470	—	—	—	—	—	470	—	—	—	—	—	—	1,472	32	
		宮崎	7,977	118	4,385	505	323	—	—	—	2,586	—	60	—	0	8,134	98	
		鹿児島	148	10	138	—	—	—	—	—	—	—	—	—	—	306	48	
32	高崎	宮崎	8,247	99	4,236	504	303	609	—	—	2,489	—	—	—	7	7,925	104	32
33	都城	総数	13,544	259	7,955	1,061	402	3,656	—	—	204	—	—	—	7	15,180	89	33
		宮崎	10,487	178	5,021	1,061	391	3,625	—	—	204	—	—	—	7	11,985	87	
		鹿児島	3,057	81	2,934	—	11	31	—	—	—	—	—	—	—	3,195	96	
34	飫肥	宮崎	7,944	83	—	65	6,487	41	—	—	1,247	—	—	—	21	19,928	40	34
35	串間	総数	3,407	138	—	320	2,761	97	—	—	50	—	18	—	23	14,390	24	35
		宮崎	2,254	56	—	28	2,017	97	—	—	33	—	—	—	23	8,511	26	
		鹿児島	1,153	82	—	292	744	—	—	—	17	—	18	—	—	5,879	19	
36	内之浦	鹿児島	4,984	145	4,413	139	112	169	0	—	—	—	6	—	0	11,185	45	36
37	大根占	〃	10,040	84	8,291	488	337	567	—	—	240	—	24	—	9	13,140	76	37
38	鹿屋	〃	15,728	45	10,112	990	915	3,272	—	—	392	—	—	—	2	16,944	93	38
39	加治木	〃	8,205	264	2,253	—	429	41	296	—	4,857	—	65	—	—	9,147	89	39
40	大口	〃	18,540	115	7,766	—	1,130	9,319	—	—	191	—	—	—	19	13,376	139	40
41	出水	〃	3,717	51	3,039	—	622	—	—	—	—	—	—	—	5	10,225	36	41
42	川内	〃	4,072	90	45	—	423	2,125	280	—	1,108	—	—	—	1	10,065	40	42
43	鹿児島	〃	6,917	211	532	—	1,134	2,306	—	—	2,730	—	—	—	4	13,479	51	43
44	上屋久	〃	7,847	4	2,178	—	635	13	—	—	2,749	—	2,268	—	—	14,382	55	44
45	下屋久	〃	20,678	19	2,493	—	602	62	—	—	15,493	—	2,009	—	0	24,136	86	45
46	大島	〃	1,720	105	—	168	519	160	767	—	—	—	—	—	1	8,783	20	46
		県別							内訳									
47		福岡県	25,520	256	1,425	—	449	6,226	3,422	—	10,911	2,702	119	—	10	24,387	105	47
48		佐賀県	13,749	167	1,831	100	662	2,060	2,578	—	6,116	—	219	—	16	16,111	85	48
49		長崎県	21,993	175	3,220	—	296	7,441	343	—	8,047	—	2,466	—	5	22,035	99	49
50		熊本県	37,979	246	4,860	490	981	13,859	5,193	—	12,342	—	3	—	5	61,975	61	50
51		大分県	39,368	222	1,456	820	344	10,256	5,586	—	19,901	—	1,383	—	—	43,617	92	51
52		宮崎県	113,003	1,141	27,115	4,982	14,502	23,441	4,367	—	37,214	—	130	—	111	177,841	64	52
53		鹿児島県	106,812	1,312	44,194	2,077	7,613	18,065	1,343	—	27,777	—	4,390	—	41	154,827	69	53

Ⅱ. 2 保安林 (単位ha)

番号	年次	営林署	県	総数 個所	総数 面積	水源かん養林 個所	水源かん養林 面積	土砂流出防備林 個所	土砂流出防備林 面積	土砂崩壊防備林 個所	土砂崩壊防備林 面積	飛砂防備林 個所	飛砂防備林 面積	防風林 個所	防風林 面積	水害防備林 個所	水害防備林 面積	潮害防備林 個所	潮害防備林 面積	干害防備林 個所	干害防備林 面積	落石防止林 個所	落石防止林 面積	魚付林 個所	魚付林 面積	航行目標林 個所	航行目標林 面積	風致林 個所	風致林 面積	番号
	昭和38年4月1日			812	80,374	277	69,952	45	3,596	11	23	14	1,563	176	1,647	2	21	188	2,007	7	77	1	3	70	834	10	559	11	92	38年
				(98	3,615)	(98	3,615)																							
	昭和39年4月1日			800	80,084	271	69,708	45	3,594	11	23	13	1,558	174	1,637	2	21	185	1,981	7	77	—	—	71	834	10	559	11	92	39年
				(98	3,574)	(97	3,574)																							
	昭和40年4月1日			803	81,267	278	70,890	44	3,596	8	23	13	1,558	174	1,628	2	21	184	1,987	7	78	1	3	71	834	10	559	11	90	40年
				(76	3,295)	(76	3,295)																							
	昭和41年4月1日			799	81,083	272	70,700	46	3,722	7	23	13	1,558	173	1,501	2	21	188	2,041	7	77	1	3	75	1,330	4	16	11	91	41年
				(76	3,295)	(76	3,295)																							
	昭和42年4月1日			**801**	**81,348**	**275**	**70,977**	**46**	**3,722**	**7**	**23**	**13**	**1,558**	**172**	**1,491**	**2**	**21**	**188**	**2,039**	**7**	**77**	**1**	**3**	**75**	**1,330**	**4**	**16**	**11**	**91**	**42年**
1	直方	福岡		50	2,187	33	1,622	1	18	—	—	—	—	15	540	—	—	—	—	—	—	—	—	—	—	—	—	1	7	1
2	福岡	〃		96	2,062	40	1,598	—	—	—	—	1	69	48	387	—	—	—	—	—	—	—	—	6	7	1	1	—	—	2
				(3	162)	(3	162)																							
3	佐賀	佐賀		25	2,049	18	1,849	—	—	—	—	—	—	7	200	—	—	—	—	—	—	—	—	—	—	—	—	—	—	3

備考 1. ( ) は公有林野等官行造林地の保安林を外書した。

Ⅱ. 2 保安林 (単位ha)

番号	営林署	県	総数 個所	総数 面積	水源かん養林 個所	水源かん養林 面積	土砂流出防備林 個所	土砂流出防備林 面積	土砂崩壊防備林 個所	土砂崩壊防備林 面積	飛砂防備林 個所	飛砂防備林 面積	防風林 個所	防風林 面積
4	武雄	総数	(2) 28	(428) 1,659	(2) 20	(428) 1,522	4	11	—	—	—	—	—	—
		佐賀	(2) 4	(428) 11	—	—	4	11	—	—	—	—	—	—
		長崎	24	1,648	20	1,522	—	—	—	—	—	—	—	—
5	長崎	〃	(2) 15	(412) 4,228	(2) 10	(412) 3,595	5	633	—	—	—	—	—	—
6	五島	〃	21	727	1	90	—	—	—	—	—	—	6	44
7	対馬	〃	22	838	11	572	—	—	—	—	—	—	—	—
8	熊本	熊本	15	1,481	7	877	4	567	—	—	—	—	1	1
9	矢部	〃	(2) 1	(111) 1,692	(2) 1	(111) 1,692	—	—	—	—	—	—	—	—
10	菊池	〃	4	744	2	585	1	126	—	—	—	—	—	—
11	八代	〃	(4) 4	(49) 5,638	(4) 4	(49) 5,638	—	—	—	—	—	—	—	—
12	水俣	〃	7	93	2	21	—	—	—	—	—	—	1	9
13	多良木	〃	(1) 24	(44) 3,700	(1) 24	(44) 3,700	—	—	—	—	—	—	—	—
14	佐伯	大分	(9) 3	(318) 32	(9) —	(318) —	—	—	—	—	—	—	—	—
15	竹田	〃	(19) 7	(386) 3,741	(19) 7	(386) 3,741	—	—	—	—	—	—	—	—
16	大分	〃	(5) 9	(199) 2,238	(5) 6	(199) 1,983	2	246	—	—	—	—	—	—
17	玖珠	総数	(1) 20	(12) 4,495	(1) 16	(12) 4,445	1	4	—	—	—	—	—	—
		熊本	12	511	12	511	—	—	—	—	—	—	—	—
		大分	(1) 8	(12) 3,984	(1) 4	(12) 3,934	1	4	—	—	—	—	—	—
18	日田	総数	12	1,305	9	1,211	1	73	—	—	—	—	—	—
		福岡	11	1,211	8	1,117	1	73	—	—	—	—	—	—
		大分	1	94	1	94	—	—	—	—	—	—	—	—
19	中津	総数	8	932	6	875	2	57	—	—	—	—	—	—
		福岡	4	766	4	766	—	—	—	—	—	—	—	—
		大分	4	166	2	109	2	57	—	—	—	—	—	—
20	延岡	総数	(1) 6	(49) 654	(1) 2	(49) 570	—	—	—	—	—	—	—	—
		大分	(1) 1	(49) 1	(1) —	(49) —	—	—	—	—	—	—	—	—
		宮崎	5	653	2	570	—	—	—	—	—	—	—	—
21	高千穂	〃	(1) 9	(5) 4,932	(1) 9	(5) 4,932	—	—	—	—	—	—	—	—
22	日向	〃	37	9,520	15	9,311	1	1	—	—	—	—	—	—
23	高鍋	〃	12	93	—	—	—	—	—	—	—	—	1	1
24	西都	〃	(1) 6	(170) 2,796	(1) 6	(170) 2,796	—	—	—	—	—	—	—	—

水害防備林 個所	水害防備林 面積	潮害防備林 個所	潮害防備林 面積	干害防備林 個所	干害防備林 面積	落石防止林 個所	落石防止林 面積	魚付林 個所	魚付林 面積	航行目標林 個所	航行目標林 面積	風致林 個所	風致林 面積	番号
—	—	—	—	—	—	—	—	4	126	—	—	—	—	4
—	—	—	—	—	—	—	—	—	—	—	—	—	—	
—	—	—	—	—	—	—	—	4	126	—	—	—	—	
—	—	—	—	—	—	—	—	—	—	—	—	—	—	5
—	—	—	—	—	—	—	—	14	593	—	—	—	—	6
—	—	—	—	—	—	—	—	8	247	2	15	1	4	7
—	—	—	—	3	36	—	—	—	—	—	—	—	—	8
—	—	—	—	—	—	—	—	—	—	—	—	—	—	9
—	—	—	—	1	33	—	—	—	—	—	—	—	—	10
—	—	—	—	—	—	—	—	—	—	—	—	—	—	11
—	—	2	47	—	—	—	—	2	16	—	—	—	—	12
—	—	—	—	—	—	—	—	—	—	—	—	—	—	13
—	—	—	—	—	—	—	—	2	32	1	0	—	—	14
—	—	—	—	—	—	—	—	—	—	—	—	—	—	15
—	—	—	—	—	—	—	—	1	9	—	—	—	—	16
—	—	—	—	—	—	—	—	—	—	—	—	3	46	17
—	—	—	—	—	—	—	—	—	—	—	—	—	—	
—	—	—	—	—	—	—	—	—	—	—	—	3	46	
2	21	—	—	—	—	—	—	—	—	—	—	—	—	18
2	21	—	—	—	—	—	—	—	—	—	—	—	—	
—	—	—	—	—	—	—	—	—	—	—	—	—	—	
—	—	—	—	—	—	—	—	—	—	—	—	—	—	19
—	—	—	—	—	—	—	—	—	—	—	—	—	—	
—	—	—	—	—	—	—	—	—	—	—	—	—	—	
—	—	2	65	—	—	—	—	1	18	—	—	1	1	20
—	—	—	—	—	—	—	—	—	—	—	—	1	1	
—	—	2	65	—	—	—	—	1	18	—	—	—	—	
—	—	—	—	—	—	—	—	—	—	—	—	—	—	21
—	—	21	208	—	—	—	—	—	—	—	—	—	—	22
—	—	11	92	—	—	—	—	—	—	—	—	—	—	23
—	—	—	—	—	—	—	—	—	—	—	—	—	—	24

Ⅱ・2 保安林 (単位ha)

番号	営林署	県	総数 個所	総数 面積	水源かん養林 個所	水源かん養林 面積	土砂流出防備林 個所	土砂流出防備林 面積	土砂崩壊防備林 個所	土砂崩壊防備林 面積	飛砂防備林 個所	飛砂防備林 面積	防風林 個所	防風林 面積
25	宮崎	宮崎	7	420	—	—	—	—	—	—	—	—	—	—
26	高岡	〃	4	551	—	—	4	551	—	—	—	—	—	—
27	綾	〃	1	104	—	—	1	104	—	—	—	—	—	—
28	高崎	〃	1	609	—	—	1	609	—	—	—	—	—	—
29	都城	総数	4	3,656	2	3,625	—	—	1	13	—	—	—	—
		宮崎	2	3,625	2	3,625	—	—	—	—	—	—	—	—
		鹿児島	2	31	—	—	—	—	1	13	—	—	—	—
30	飫肥	宮崎	9	41	—	—	—	—	—	—	—	—	—	—
31	串間	〃	30	97	—	—	—	—	—	—	—	—	—	—
32	内之浦	鹿児島	27	169	—	—	2	40	—	—	—	—	3	3
33	大根占	〃	29	567	—	—	4	416	—	—	—	—	13	12
34	鹿屋	〃	31	3,272	6	2,596	7	261	6	10	—	—	1	177
35	加沼木	〃	(7 1	275) 41	(7 1	275) 41	—	—	—	—	—	—	—	—
36	大口	〃	(2 3	152) 9,319	(2 3	152) 9,319	—	—	—	—	—	—	—	—
37	川内	〃	(14 6	498) 2,125	(14 3	498) 1,975	—	—	—	—	—	—	—	—
38	鹿児島	〃	(2 171	25) 2,306	(2 —	25) —	3	2	—	—	12	1,489	60	94
39	上屋久	〃	7	13	—	—	—	—	—	—	—	—	6	8
40	下屋久	〃	5	62	1	53	1	2	—	—	—	—	3	7
41	大島	〃	24	160	10	143	1	1	—	—	—	—	7	8
	県別内訳													
42		福岡県	161	6,226	85	5,103	2	91	—	—	1	69	63	927
43		佐賀県	(5 29	590) 2,060	(5 18	590) 1,849	4	11	—	—	—	—	7	200
44		長崎県	(2 82	412) 7,441	(2 42	412) 5,779	5	633	—	—	—	—	6	44
45		熊本県	(7 67	204) 13,859	(7 52	204) 13,024	5	693	—	—	—	—	2	10
46		大分県	(35 33	964) 10,256	(35 20	964) 9,861	5	307	—	—	—	—	—	—
47		宮崎県	(2 123	175) 23,441	(2 34	175) 21,234	7	1,265	—	—	—	—	1	1
48		鹿児島県	(25 306	950) 18,065	(25 24	950) 14,127	18	722	7	23	12	1,489	93	309

番号	水害防備林 個所	水害防備林 面積	潮害防備林 個所	潮害防備林 面積	干害防備林 個所	干害防備林 面積	落石防止林 個所	落石防止林 面積	魚付林 個所	魚付林 面積	航行目標林 個所	航行目標林 面積	風致林 個所	風致林 面積	番号
25	—	—	7	420	—	—	—	—	—	—	—	—	—	—	25
26	—	—	—	—	—	—	—	—	—	—	—	—	—	—	26
27	—	—	—	—	—	—	—	—	—	—	—	—	—	—	27
28	—	—	—	—	—	—	—	—	—	—	—	—	—	—	28
29	—	—	—	—	—	—	—	—	1	18	—	—	—	—	29
	—	—	—	—	—	—	—	—	—	—	—	—	—	—	
	—	—	—	—	—	—	—	—	1	18	—	—	—	—	
30	—	—	9	41	—	—	—	—	—	—	—	—	—	—	30
31	—	—	29	96	—	—	—	—	—	—	—	—	1	1	31
32	—	—	3	26	—	—	—	—	18	100	—	—	1	0	32
33	—	—	2	12	—	—	—	—	10	127	—	—	—	—	33
34	—	—	7	213	3	8	—	—	—	—	—	—	1	7	34
35	—	—	—	—	—	—	—	—	—	—	—	—	—	—	35
36	—	—	—	—	—	—	—	—	—	—	—	—	—	—	36
37	—	—	3	150	—	—	—	—	—	—	—	—	—	—	37
38	—	—	89	659	—	—	1	3	4	34	—	—	2	25	38
39	—	—	1	5	—	—	—	—	—	—	—	—	—	—	39
40	—	—	—	—	—	—	—	—	—	—	—	—	—	—	40
41	—	—	2	5	—	—	—	—	4	3	—	—	—	—	41
42	2	21	—	—	—	—	—	—	6	7	1	1	1	7	42
43	—	—	—	—	—	—	—	—	—	—	—	—	—	—	43
44	—	—	—	—	—	—	—	—	26	966	2	15	1	4	44
45	—	—	2	47	4	69	—	—	2	16	—	—	—	—	45
46	—	—	—	—	—	—	—	—	3	41	1	0	4	47	46
47	—	—	79	922	—	—	—	—	1	18	—	—	1	1	47
48	—	—	107	1,070	3	8	1	3	37	282	—	—	4	32	48

Ⅱ. 3 共　　用

番号	年度 / 営林署	総数 契約件数	総数 面積	総数 共用者得見積価格	総数 使用料	総数 共用者数	普通共用林 契約件数	普通共用林 面積	普通共用林 共用者得見積価格	普通共用林 使用料	普通共用林 共用者数	薪 契約件数
	昭和38年3月31日現在および昭和37年度	360	88,406	13,373	1,133	33,788	139	40,413	6,331	—	12,129	70
	昭和39年3月31日現在および昭和38年度	356	86,103	17,758	1,460	32,408	149	41,420	9,223	—	13,314	68
	昭和40年3月31日現在および昭和39年度	356	86,280	14,033	5,680	31,704	287	79,559	13,300	—	26,998	68
	昭和41年3月31日現在および昭和40年度	352	84,647	16,678	1,958	31,298	283	78,292	15,878	—	26,577	68
	昭和42年3月31日現在および昭和41年度	**342**	**84,101**	**16,872**	**3,167**	**30,864**	**273**	**77,759**	**10,793**	**—**	**26,243**	**68**
1	佐賀	1	87	2	—	34	1	87	2	—	34	—
2	武雄	29	3,003	437	—	1,886	29	3,003	437	—	1,886	—
3	長崎	6	1,961	22	126	1,853	5	81,513	22	—	1,725	—
4	熊本	7	434	381	—	504	7	434	381	—	504	—
5	菊池	9	4,653	609	—	491	9	4,653	609	—	491	—
6	水俣	4	710	—	—	174	4	710	—	—	174	—
7	人吉	1	86	25	25	75	—	—	—	—	—	1
8	佐伯	5	433	12	—	278	5	433	12	—	278	—
9	日田	10	1,425	22	—	635	10	1,425	22	—	635	—
10	日向	9	1,815	647	25	289	6	1,742	498	—	264	3
11	高鍋	11	153	3	4	153	—	—	—	—	—	11
12	西都	1	16	1	1	24	—	—	—	—	—	1
13	宮崎	6	351	58	112	153	1	219	5	—	20	5
14	高岡	3	49	7	28	84	—	—	—	—	—	3
15	綾	5	3,316	161	—	238	5	3,316	161	—	238	—
16	小林	23	7,773	384	18	3,503	22	7,757	380	—	3,468	1
17	加久藤	13	4,523	57	47	1,648	11	4,458	33	—	1,491	2
18	高崎	18	4,236	439	67	1,643	14	4,108	428	—	1,518	4
19	都城	31	7,955	2,063	51	4,290	24	7,713	1,884	—	3,843	7
20	内之浦	18	4,413	99	76	1,012	16	4,370	99	—	930	2
21	大根占	25	8,291	2,624	—	2,015	24	8,216	2,624	—	1,934	1
22	鹿屋	38	10,112	—	—	3,913	38	10,112	—	—	3,913	—
23	加治木	11	2,253	599	—	676	11	2,253	599	—	676	—
24	大口	30	7,766	2,360	113	1,567	24	7,666	1,990	—	1,412	6
25	出水	5	3,039	503	—	306	5	3,039	503	—	306	—
26	川内	1	45	—	—	43	—	—	—	—	—	1
27	鹿児島	2	532	104	—	503	2	532	104	—	503	—
28	上屋久	8	2,178	228	1,995	1,684	—	—	—	—	—	8
29	下屋久	12	2,493	5,025	479	1,190	—	—	—	—	—	12

林　　野　（面積 ha　金額 千円　人員 人）

炭共用林 面積	炭共用林 共用者得見積価格	炭共用林 使用料	炭共用林 共用者数	簡易共用林 契約件数	簡易共用林 面積	簡易共用林 共用者得見積価格	簡易共用林 使用料	簡易共用林 共用者数	放牧共用林 契約件数	放牧共用林 面積	放牧共用林 放頭牧数 牛	放牧共用林 放頭牧数 馬	放牧共用林 使用料	放牧共用林 共用者数	番号
6,544	622	1,028	4,672	150	40,992	6,420	—	16,720	1	457	148	22	105	267	38年
6,504	727	1,420	4,606	138	37,722	7,808	—	14,221	1	457	237	9	40	267	39年
6,274	733	5,554	4,583	—	—	—	—	—	1	447	199	10	126	123	40年
5,907	800	1,832	4,593	—	—	—	—	—	1	448	128	10	126	128	41年
5,814	**6,079**	**3,041**	**4,493**	**—**	**—**	**—**	**—**	**—**	**1**	**448**	**169**	**4**	**126**	**128**	42年
—	—	—	—	—	—	—	—	—	—	—	—	—	—	—	1
—	—	—	—	—	—	—	—	—	—	—	—	—	—	—	2
—	—	—	—	—	—	—	—	—	1	448	169	4	126	128	3
—	—	—	—	—	—	—	—	—	—	—	—	—	—	—	4
—	—	—	—	—	—	—	—	—	—	—	—	—	—	—	5
—	—	—	—	—	—	—	—	—	—	—	—	—	—	—	6
86	25	25	75	—	—	—	—	—	—	—	—	—	—	—	7
—	—	—	—	—	—	—	—	—	—	—	—	—	—	—	8
—	—	—	—	—	—	—	—	—	—	—	—	—	—	—	9
73	149	25	25	—	—	—	—	—	—	—	—	—	—	—	10
153	3	4	153	—	—	—	—	—	—	—	—	—	—	—	11
16	1	1	24	—	—	—	—	—	—	—	—	—	—	—	12
132	53	112	133	—	—	—	—	—	—	—	—	—	—	—	13
49	7	28	84	—	—	—	—	—	—	—	—	—	—	—	14
—	—	—	—	—	—	—	—	—	—	—	—	—	—	—	15
16	4	18	35	—	—	—	—	—	—	—	—	—	—	—	16
65	24	47	157	—	—	—	—	—	—	—	—	—	—	—	17
128	11	67	125	—	—	—	—	—	—	—	—	—	—	—	18
242	179	51	447	—	—	—	—	—	—	—	—	—	—	—	19
43	0	76	82	—	—	—	—	—	—	—	—	—	—	—	20
75	—	—	81	—	—	—	—	—	—	—	—	—	—	—	21
—	—	—	—	—	—	—	—	—	—	—	—	—	—	—	22
—	—	—	—	—	—	—	—	—	—	—	—	—	—	—	23
100	370	113	155	—	—	—	—	—	—	—	—	—	—	—	24
—	—	—	—	—	—	—	—	—	—	—	—	—	—	—	25
45	—	—	43	—	—	—	—	—	—	—	—	—	—	—	26
—	—	—	—	—	—	—	—	—	—	—	—	—	—	—	27
,178	228	1,995	1,684	—	—	—	—	—	—	—	—	—	—	—	28
2,493	5,025	479	1,190	—	—	—	—	—	—	—	—	—	—	—	29

Ⅱ.4 部分林

年次 / 営林署	総数 契約件数	総数 面積	設定区部分林 契約件数	設定区部分林 面積	旧慣部分林 契約件数	旧慣部分林 面積	学校部分林 契約件数	学校部分林 面積	各種記念部分林 契約件数	各種記念部分林 面積	その他部分林 契約件数	その他部分林 面積
昭和38年4月1日	2,223	22,820	500	14,950	431	342	398	1,243	245	1,632	649	4,653
昭和39年4月1日	2,218	25,280	503	17,412	433	339	394	1,251	245	1,617	643	4,661
昭和40年4月1日	2,418	26,379	651	17,658	392	301	408	1,251	243	1,604	724	5,565
昭和41年4月1日	2,530	24,325	654	14,859	392	284	417	1,325	242	1,597	826	6,260
昭和42年4月1日	**2,801**	**24,847**	**857**	**14,665**	**362**	**261**	**423**	**1,351**	**240**	**1,588**	**919**	**6,982**
直方	20	159	--	—	—	—	1	1	1	21	18	137
福岡	50	179	—	—	—	—	19	41	6	13	25	125
佐賀	112	482	—	—	—	—	5	14	34	204	73	264
武雄	55	217	1	1	—	—	12	30	4	14	38	172
長崎	29	216	2	2	—	—	10	32	—	—	17	182
対馬	16	43	—	—	—	—	12	21	2	18	2	4
熊本	52	228	—	—	2	1	15	31	13	71	22	125
菊池	27	157	—	—	—	—	12	39	3	31	12	87
八代	32	183	—	—	—	—	13	64	13	88	6	31
水俣	37	130	—	—	1	0	21	67	6	33	9	30
人吉	12	211	—	—	1	75	2	2	2	8	7	126
多良木	16	108	—	—	—	—	6	38	3	19	7	51
佐伯	19	47	—	—	—	—	9	12	8	19	2	16
竹田	3	9	—	—	—	—	1	6	—	—	2	3
大分	8	45	—	—	—	—	4	15	3	20	1	10
玖珠	20	120	—	—	—	—	5	10	—	—	15	110
日田	9	36	—	—	—	—	2	10	1	7	6	19
中津	29	160	—	—	—	—	24	103	1	4	4	53
延岡	2	19	—	—	—	—	—	—	—	—	2	19
高千穂	5	16	—	—	—	—	—	—	—	—	5	16

分林 (単位ha)

営林署	総数 契約件数	総数 面積	設定区部分林 契約件数	設定区部分林 面積	旧慣部分林 契約件数	旧慣部分林 面積	学校部分林 契約件数	学校部分林 面積	各種記念部分林 契約件数	各種記念部分林 面積	その他部分林 契約件数	その他部分林 面積
日向	50	311	15	174	6	2	5	8	—	—	24	127
高鍋	50	496	7	344	27	7	5	21	1	10	10	114
西都	37	425	4	30	3	0	9	76	3	18	18	301
宮崎	194	1,593	113	1,269	34	30	13	27	13	111	21	156
高岡	72	756	22	479	2	1	8	26	6	44	34	206
綾	59	920	38	775	7	0	2	6	2	7	10	132
小林	76	447	17	174	4	2	5	24	17	62	33	185
加久藤	36	323	13	165	—	—	5	18	1	9	17	131
高崎	98	303	10	40	13	12	3	6	9	49	63	196
都城	80	402	9	156	3	4	37	94	—	—	31	148
飫肥	301	6,487	192	6,023	70	62	21	71	15	217	3	114
串間	390	2,761	174	2,364	183	64	3	15	1	7	29	311
内之浦	21	112	—	—	—	—	3	5	3	12	15	95
大根占	87	337	54	207	1	1	22	70	5	44	5	15
鹿屋	141	915	37	428	2	0	34	84	27	192	41	211
加治木	32	429	6	72	—	—	5	28	—	—	21	329
大口	94	7,130	23	539	—	—	11	50	3	32	57	509
出水	42	622	14	362	2	0	4	39	6	90	16	131
川内	65	423	19	236	1	0	17	40	12	50	16	97
鹿児島	142	1,134	87	825	—	—	32	93	4	18	19	198
上屋久	68	635	—	—	—	—	—	—	2	8	66	627
下屋久	109	602	—	—	—	—	6	14	10	38	93	505
大島	4	519	—	—	—	—	—	—	—	—	4	915

Ⅱ. 5 自　　然

年次		総面積	国立公園				国定公園				県立自然公園			
営林署	事業区		名称	面積 総数	特別地域	普通地域	名称	面積 総数	特別地域	普通地域	名称	面積 総数	特別地域	普通地域
昭和38年4月1日		103,091	総数	35,474	23,560	11,914	総数	5,427	5,427	—	総数	62,190	640	61,550
昭和39年4月1日		119,885	〃	53,581	43,619	9,962	〃	4,114	4,114	—	〃	62,190	640	61,550
昭和40年4月1日		127,281	〃	53,399	43,140	10,259	〃	6,615	4,248	2,367	〃	67,267	640	66,627
昭和41年4月1日		118,156	〃	49,365	43,514	5,851	〃	23,177	23,168	9	〃	45,614	640	44,974
昭和42年4月1日		**122,303**	〃	**51,157**	**43,483**	**7,674**	〃	**25,537**	**23,161**	**2,376**	〃	**45,614**	**640**	**44,974**
直方	直方	4,697	--	—	—	—	総数	900	900	—	筑豊	3,797	—	3,797
							玄海	225	225	—				
							耶馬、日田	675	675	—				
							英彦山							
福岡	福岡	2,454	—	—	—	—	玄海	1,022	1,013	9	太宰府	1,432	—	1,432
佐賀	佐賀	2,528	—	—	—	—	〃	205	205	—	総数	2,323	—	2,323
											背振山	2,129	—	2,129
											川上	153	—	153
											基山	41	—	41
武雄	総数	3,765	総数	177	177	—	—	—	—	—	総数	3,588	—	3,588
	武雄	3,588	—	—	—	—	—	—	—	—	総数	3,588	—	3,588
											黒髪山	928	—	928
											伊万里湾	1,167	—	1,167
											多良岳	1,493	—	1,493
	平戸	177	西海	177	177	—	—	—	—	—	—	—	—	—
長崎	長崎	6,172	雲仙天草	2,990	2,990	—	—	—	—	—	多良岳	3,182	—	3,182
五島	島島	572	西海	572	572	—	—	—	—	—	—	—	—	—
対馬	対馬	1,126	—	—	—	—	—	—	—	—	対馬	1,126	—	1,126
熊本	熊本	3,492	阿蘇	1,568	1,359	209	—	—	—	—	総数	1,924	—	1,924
											金峯山周辺	1,585	—	1,585
											三角周辺	339	—	339
矢部	矢部	1,927	—	—	—	—	—	—	—	—	矢部周辺	1,927	—	1,927
矢菊	池侯	3,456	阿蘇	2,048	233	1,815	—	—	—	—	津江山系	1,408	—	1,408
水俣	木	171	—	—	—	—	—	—	—	—	水俣周辺	171	—	171
多良	木	3,296	—	—	—	—	—	—	—	—	市房山	3,296	—	3,296
竹田	竹田	7,995	阿蘇	2,124	2,046	78	祖母、傾	5,523	5,523	—	神角寺、芹川	348	—	348
大分	大分	1,979	総数	1,747	1,747	—	—	—	—	—	神角寺、芹川	232	—	232
			阿蘇	1,666	1,666	—	—	—	—	—				
			瀬戸内海	81	81	—	—	—	—	—				
玖珠	玖珠	3,554	阿蘇	3,350	3,131	219	耶馬、日田	204	204	—				
							英彦山							
日田	総数	2,435	—	—	—	—	総数	322	261	61	総数	2,113	—	2,113
	久留米	1,869	—	—	—	—	耶馬、日田	259	259	—	総数	1,610	—	1,610
							英彦山				筑後川	735	—	735
											矢部川	875	—	875
	日田	566	—	—	—	—	〃	63	2	61	津江山系	503	—	503
中津	総数	4,513	—	—	—	—	総数	4,329	2,023	2,306	総数	184	—	184
	行橋	1,891	—	—	—	—	耶馬、日田	1,891	1,891	—	—	—	—	—
	中津	2,622	—	—	—	—	英彦山	2,438	132	2,306	総数	184	—	184
							〃				国東半島	50	—	50
											豊後水道	134	—	134

公　　園　(単位ha)

営林署	事業区	総面積	国立公園 名称	面積 総数	特別地域	普通地域	国定公園 名称	面積 総数	特別地域	普通地域	県立自然公園 名称	面積 総数	特別地域	普通地域
延岡	総数	5,888	—	—	—	—	総数	5,888	5,888	—	—	—	—	—
	宇目	3,185	—	—	—	—	祖母、傾	3,185	3,185	—	—	—	—	—
	延岡	2,703	—	—	—	—	〃	2,703	2,703	—	—	—	—	—
高千穂	高千穂	6,659	—	—	—	—	〃	6,659	6,659	—	—	—	—	—
日向	日向	12,035	—	—	—	—	—	—	—	—	総数	12,035	—	12,035
											尾鈴	11,986	—	11,986
											美々津海岸	49	—	49
宮崎	宮崎	2,181	—	—	—	—	—	—	—	—	わにつか	2,181	—	2,181
小林	小林	7,077	霧島．屋久	7,077	5,014	2,063	—	—	—	—	—	—	—	—
加久藤	加久藤	2,586	〃	2,586	2,006	580	—	—	—	—	—	—	—	—
高崎	高崎	2,489	〃	2,489	1,885	604	—	—	—	—	—	—	—	—
都城	都城	204	—	—	—	—	—	—	—	—	わにつか	204	—	204
飫肥	飫肥	1,247	—	—	—	—	日南海岸	43	43	—	わにつか	1,204	—	1,204
串間	総数	50	—	—	—	—	総数	50	50	—	—	—	—	—
	串間	33	—	—	—	—	日南海岸	33	33	—	—	—	—	—
	志布志	17	—	—	—	—	〃	17	17	—	—	—	—	—
大根占	大根占	240	霧島．屋久	240	240	—	—	—	—	—	—	—	—	—
鹿屋	鹿屋	392	—	—	—	—	日南海岸	392	392	—	—	—	—	—
加治木	加治木	4,857	霧島．屋久	4,857	2,751	2,106	—	—	—	—	—	—	—	—
大口	大口	191	—	—	—	—	—	—	—	—	川内川流域	191	—	191
川内	川内	1,108	—	—	—	—	—	—	—	—	〃	1,108	—	1,108
鹿児島	鹿児島	2,730	霧島．屋久	1,090	1,090	—	—	—	—	—	吹上浜	1,640	640	1,000
上屋久	上屋久	2,749	〃	2,749	2,749	—	—	—	—	—	—	—	—	—
下屋久	下屋久	15,493	〃	15,493	15,493	—	—	—	—	—	—	—	—	—

自　然　公　園　別　内　訳

名称	面積 総数	特別地域	普通地域
国立公園の部			
瀬戸内海	81	81	—
西海	749	749	—
雲仙、天草	2,990	2,990	—
阿蘇	10,756	8,435	2,321
霧島、屋久	36,581	31,228	5,353
国定公園の部			
玄海	1,452	1,443	9
日南海岸	485	485	—
耶馬、日田、英彦山	5,530	3,163	2,367
祖母、傾	18,070	18,070	—
県立自然公園の部			
福岡県立公園			
筑豊	3,797	—	3,797
太宰府	1,432	—	1,432
筑後川	735	—	735
矢部川	875	—	875

名称	面積 総数	特別地域	普通地域
佐賀県立公園			
基山	41	—	41
背振山	2,129	—	2,129
川上	153	—	153
黒髪山	928	—	928
伊万里湾	1,167	—	1,167
多良岳	1,493	—	1,493
長崎県立公園			
多良岳	3,182	—	3,182
対馬	1,126	—	1,126
熊本県立公園			
金峯山周辺	1,585	—	1,585
三角周辺	339	—	339
矢部周辺	1,927	—	1,927
水俣周辺	171	—	171
市房山	3,296	—	3,296

名称	面積 総数	特別地域	普通地域
大分県立公園			
津江山系	1,911	—	1,911
神角寺、芹川	580	—	580
国東半島	50	—	50
豊後水道	134	—	134
宮崎県立公園			
尾鈴	11,986	—	11,986
美々津海岸	49	—	49
わにつか	3,589	—	3,589
鹿児島県立公園			
川内川流域	1,299	—	1,299
吹上浜	1,640	640	1,000

Ⅱ．6　史跡、名勝、

年次	営林署	事業区	県	総数 個所	総数 面積	史蹟 個所	史蹟 面積	名勝 個所	名勝 面積	天然記念物 個所	天然記念物 面積
昭和38年4月1日				41	8,665.30	4	3.00	10	2,474.20	27	6,188.10
昭和39年4月1日				41	8,659.05	4	3.00	10	2,474.20	27	6,181.85
昭和40年4月1日				40	8,646.49	4	3.00	10	2,474.20	26	6,169.29
昭和41年4月1日				41	8,707.55	4	3.00	10	2,474.22	27	6,230.33
昭和42年4月1日				**41**	**8,710.45**	**5**	**5.58**	**10**	**2,474.22**	**26**	**6,230.65**
局			熊本	1	2.58	1	2.58	—	—	—	—
直方	直方		福岡	2	15.06	—	—	—	—	2	15.06
福岡	福岡		〃	5	51.25	4	3.00	—	—	1	48.25
佐賀	佐賀		佐賀	4	219.26	—	—	3	216.38	1	2.88
長崎	長崎		長崎	3	2,214.27	—	—	1	1,678.68	2	535.59
対馬	対馬		〃	3	252.01	—	—	—	—	3	252.01
竹田	竹田		大分	1	468.50	—	—	—	—	1	468.50
大分	大分		〃	2	319.71	—	—	—	—	2	319.71
玖珠	玖珠		〃	(1) 2	551.30	—	—	2	490.90	(1) —	60.40
日田	久留米		福岡	2	9.04	—	—	—	—	2	9.04
中津			総数	3	87.11	—	—	2	17.95	1	69.16
	中津		大分	(1) 2	43.25	—	—	2	17.95	(1) —	25.30
	行橋		福岡	1	43.86	—	—	—	—	1	43.86
延岡	延岡		宮崎	1	19.48	—	—	1	19.48	—	—
日向	日向		〃	1	50.83	—	—	1	50.83	—	—
加久藤	加久藤		〃	2	59.68	—	—	—	—	2	59.68
串間	志布志		鹿児島	1	17.61	—	—	—	—	1	17.61

備　考　1．個所数（ ）は、二営林署に重復する一方である。
　　2．史蹟、名勝、天然記念物台帳一筆を一個所として掲上した。

天然記念物　（単位*ha*以下2位）

営林署	事業区	県	総数 個所	総数 面積	史蹟 個所	史蹟 面積	名勝 個所	名勝 面積	天然記念物 個所	天然記念物 面積
内之浦	内之浦	鹿児島	2	6.37	—	—	—	—	2	6.37
大根占	大根占	〃	2	23.87	—	—	—	—	2	23.87
加治木	加治木	〃	3	64.64	—	—	—	—	3	64.64
上屋久	上屋久	〃	1	2,268.56	—	—	—	—	1	2,268.56
下屋久	下屋久	〃	(1) —	2,009.32	—	—	—	—	(1) —	2,009.32

県別内訳

	総数 個所	総数 面積	史蹟 個所	史蹟 面積	名勝 個所	名勝 面積	天然記念物 個所	天然記念物 面積
福岡県	10	119.21	4	3.00	—	—	6	116.21
佐賀県	4	219.26	—	—	3	216.38	1	2.88
長崎県	6	2,466.28	—	—	1	1,678.68	5	787.60
熊本県	1	2.58	1	2.58	—	—	—	—
大分県	(2) 7	1,382.76	—	—	4	508.85	(2) 3	873.91
宮崎県	4	129.99	—	—	2	70.31	2	59.68
鹿児島県	(1) 9	4,390.37	—	—	—	—	(1) 9	4,390.37

Ⅱ．7 国有林野

番号	年次 / 営林署	件数	面積 総数	農耕用地	樹木植栽地	鉱業用地	電気事業用地
	昭和38年3月31日	(852) 7,512	(450.62) 4,227.60	739.39	44.66	163.41	(2.62) 537.34
	昭和39年3月31日	(1,002)6,757	(560.30) 4,541.90	445.39	(0.91) 36.01	126.15	388.32
	昭和40年3月31日	(983) 6,344	(722.04) 2,774.83	342.42	(4.30) 51.09	82.08	(3.22) 464.67
	昭和41年3月31日	(1,319)6,621	(857.60) 2,729.79	335.63	(4.30) 66.19	68.95	(3.50) 401.83
	昭和42年3月31日	**(1,454)6,314**	**(724.47) 2,794.70**	**259.41**	**(3.38) 75.89**	**87.67**	**(2.81) 548.77**
1	直方	(109) 260	(53.39) 87.81	2.22	1.50	26.45	(0.61) 14.12
2	福岡	(72) 166	(23.30) 64.85	10.71	3.56	—	(0.02) 15.78
3	佐賀	(38) 143	(17.46) 104.01	1.78	9.97	0.08	9.48
4	武雄	(70) 102	(32.44) 23.95	0.22	7.00	—	(0.09) 6.73
5	長崎	(87) 148	(74.02) 51.48	0.18	15.37	2.33	5.13
6	五島	(17) 24	(6.19) 2.53	0.14	—	—	1.56
7	対馬	(9) 79	(3.28) 27.30	1.78	—	14.73	2.31
8	熊本	(21) 196	(7.15) 52.63	14.65	—	—	15.05
9	矢部	35	18.75	0.57	3.98	—	10.10
10	菊池	(15) 83	(0.61) 15.92	0.18	—	—	6.79
11	八代	(8) 45	(1.35) 25.88	3.16	—	0.64	(0.13) 13.01
12	水俣	(22) 64	(6.61) 21.49	0.63	3.66	—	4.39
13	人吉	(7) 123	(1.29) 78.23	6.74	3.86	—	25.03
14	多良木	(15) 115	(2.17) 34.58	1.71	1.12	—	(0) 22.78
15	佐伯	(29) 44	(6.20) 4.36	—	(3.38) —	—	(0.01) 3.19
16	竹田	(16) 80	(3.06) 48.48	—	—	2.97	3.97
17	大分	(16) 53	(2.34) 24.09	—	—	—	14.23
18	玖珠	(11) 113	(30.72) 57.98	0.49	—	4.79	6.60
19	日田	(18) 33	(12.98) 8.14	0.05	0.57	—	(0.23) 3.47
20	中津	(12) 30	(15.93) 9.81	—	—	—	0.12
21	延岡	(17) 98	(12.95) 34.74	2.28	—	0.99	9.89
22	高千穂	(4) 31	(0.90) 33.72	—	—	22.20	10.73
23	日向	(16) 116	(6.13) 44.71	—	—	0.24	9.21
24	高鍋	(15) 153	(5.87) 80.82	5.90	—	—	63.43
25	西都	(3) 84	(0.31) 28.38	0.88	—	—	14.95
26	宮崎	(26) 141	(15.59) 18.24	2.06	—	—	9.47
27	高岡	(28) 273	(13.42) 107.91	7.89	—	—	51.87
28	綾	(16) 214	(4.11) 81.58	11.76	0.64	—	(1.31) 28.72
29	小林	(47) 207	(37.28) 87.64	5.68	—	—	2.90
30	久藤	(56) 139	(27.65) 100.52	1.19	—	—	10.40
31	高崎	(51) 223	(32.72) 66.23	11.24	3.47	—	10.44
32	都城	(34) 258	(16.12) 242.70	12.85	—	—	1.90
33	飯肥	(48) 239	(29.45) 53.73	7.48	1.36	—	15.94
34	串間	(29) 252	(17.44) 121.30	4.01	—	—	1.62
35	内之浦	(23) 209	(5.90) 139.18	12.05	—	—	10.43
36	大根占	(14) 192	(7.85) 76.13	6.55	4.91	—	1.35
37	屋久	(25) 189	(20.75) 24.55	7.18	0.23	0.10	9.32
38	種子木	(60) 455	(60.47) 204.09	16.31	—	—	(0) 10.56
39	治口	(52) 134	(13.69) 101.71	2.99	12.51	4.49	26.78
40	大水	(47) 67	(10.88) 39.65	2.36	—	0.55	4.28
41	川内	(47) 119	(24.68) 65.35	4.35	—	5.97	27.86
42	鹿島	(148) 237	(49.74) 160.79	8.31	0.32	0.90	(0.41) 11.12
43	児屋久	(7) 27	(0.40) 3.11	0.47	—	0.24	1.58
44	屋久	(17) 65	(2.61) 17.36	0.75	—	—	14.47
45	上下大島	(32) 256	(7.07) 98.29	79.66	1.86	—	5.71

備　考　1.（ ）は無償の分を外書した。

2.　料金は貸付、使用の合計を掲上した。なお、当該年度の収入調定額を掲上した。

貸付使用（単位 面積ha以下2位 料金 千円）

面積 温泉用地	道路および水路敷	学校用地	建物敷	採草地	放牧地	その他	料金	番号
5.62	(336.95) 82.80	50.96	(0.33) 90.53	1,584.82	498.83	(110.72) 429.24	16,092	38年
3.39	(408.60) 107.04	1,116.28	(6.22) 112.51	1,516.06	128.92	(144.57) 561.83	18,652	39年
20.44	(454.08) 102.99	(3.33) 39.19	(4.27) 101.45	1,010.35	142.85	(252.84) 417.30	26,267	40年
5.04	(531.28) 97.34	(3.33) 44.08	(3.40) 105.98	946.59	158.45	(311.79) 499.71	33,253	41年
3.29	**(592.38) 113.74**	**(3.33) 38.47**	**(6.26) 89.35**	**804.11**	**274.85**	**(116.31) 499.15**	**52,032**	**42年**
—	(39.57) 0.47	5.24	(0.47) 12.77	15.22	—	(12.74) 9.82	2,600	1
—	(16.46) 1.17	7.28	(2.97) 4.24	—	—	(3.85) 22.11	6,586	2
—	(8.32) 0.39	(3.33) —	6.07	65.74	—	(5.81) 10.50	10,498	3
—	(10.28) 0.59	—	1.65	0.55	—	(22.07) 7.21	328	4
—	(68.60) 1.97	0.98	2.74	—	17.26	(5.42) 5.52	1,615	5
—	(6.19) 0.13	—	0.26	0.09	—	(0) 0.35	52	6
—	(3.28) 0.64	—	0.21	3.28	—	4.35	417	7
0.04	(7.08) 9.37	2.32	1.32	—	3.12	(0.07) 6.76	641	8
—	0.07	0.35	0.13	—	—	3.55	106	9
—	(0.17) 0.65	—	(0.04) 0.42	1.00	—	(0.40) 6.88	255	10
—	(1.01) 2.82	—	—	—	—	(0.21) 6.25	70	11
—	(6.26) 3.66	0.12	0.04	—	—	(0.35) 9.37	164	12
—	(1.15) 0.62	—	(0.11) 1.62	2.04	—	(0.03) 38.32	505	13
—	(1.92) 1.19	—	0.24	0.74	—	(0.25) 6.80	233	14
—	(2.81) 0.03	0.10	0.04	—	—	1.00	34	15
0	(3.00) 0.44	—	(0.04) 0.64	33.49	—	(0.02) 6.97	84	16
—	(2.32) 0.02	—	(0.01) 0.25	—	—	(0.01) 9.59	315	17
0.03	(29.42) 0.35	—	10.15	—	—	(1.30) 35.57	2,291	18
—	(3.83) 0.84	—	0.02	—	—	(8.92) 3.19	58	19
—	(15.93) 5.71	—	—	—	—	3.98	128	20
—	(11.54) 0.38	9.65	0.51	—	—	(1.41) 11.04	2,593	21
—	—	—	0.43	—	—	(0.90) 0.36	1,229	22
—	(3.93) 2.74	0.46	0.94	18.55	—	(2.20) 12.57	556	23
—	(3.21) 2.82	—	1.89	2.30	1.17	(2.66) 3.31	367	24
—	(0.26) 2.18	—	0.06	0.22	—	(0.05) 10.09	202	25
—	(8.79) 0.39	—	(0.01) 1.22	0.25	—	(6.79) 4.85	1,364	26
—	(13.42) 0.78	—	0.61	14.13	—	32.63	486	27
—	(2.74) 0.51	0.94	(0.01) 1.70	25.71	—	(0.05) 11.60	623	28
—	(30.63) 4.48	—	4.69	16.64	42.52	(6.65) 10.73	773	29
2.14	(15.38) 1.28	0.60	(2.25) 2.89	21.74	43.19	(10.02) 17.09	546	30
—	(30.60) 1.98	1.59	(0.19) 1.34	22.45	—	(1.93) 13.72	436	31
—	(16.12) 2.88	0.74	0.18	142.92	70.02	11.21	1,423	32
—	(28.01) 2.74	2.94	3.62	15.51	—	(1.44) 4.14	1,105	33
—	(16.00) 1.84	0.09	(0.03) 1.61	105.80	0.14	(1.41) 6.19	326	34
—	(5.90) 1.13	2.06	1.93	13.95	—	97.63	1,285	35
—	(7.85) 7.61	0.47	1.81	47.68	3.11	2.64	323	36
0.10	(17.92) 4.55	—	(0.02) 0.42	0.30	1.29	(2.81) 1.06	294	37
0.96	(56.80) 30.62	—	(0.09) 11.28	65.56	58.05	(3.58) 10.75	7,442	38
—	(13.69) 2.50	—	3.45	6.04	29.66	13.29	721	39
—	(9.56) 0.16	—	0.59	24.68	—	(1.32) 7.03	93	40
—	(16.29) 1.90	—	0.36	15.56	4.78	(8.39) 4.57	333	41
0.02	(46.31) 5.05	2.51	(0.01) 3.32	121.97	0.54	(3.01) 6.73	1,202	42
—	(0.40) 0.16	0.03	0.59	—	—	0.04	28	43
—	(2.36) 0.23	—	(0.01) 0.57	—	—	(0.24) 1.34	500	44
—	(7.07) 4.08	—	0.53	—	—	6.45	802	45

Ⅱ. 8 市 町 村

営林署	県	年度	交付金交付市町村数	交付金総額	国有林野 交付金交付面積	国有林野 交付金額	その他の資産貸付の交付金額
		昭和37年度	342	73,238	474,893	70,822	2,416
		昭和38年度	334	73,543	472,973	70,816	2,727
		昭和39年度	325	102,508	472,955	99,264	3,244
		昭和40年度	325	107,366	472,052	103,165	4,201
		昭和41年度	**323**	**151,700**	**471,216**	**146,043**	**5,657**
局	熊本		(1) —	668	—	—	668
直方	福岡		16	4,918	9,294	4,831	87
福岡	〃		20	4,461	7,998	4,349	112
佐賀	佐賀		18	3,575	9,788	3,495	80
武雄	総数		15	2,903	7,250	2,847	56
	佐賀		10	2,225	5,531	2,169	56
	長崎		5	678	1,719	678	—
長崎	〃		19	4,370	10,916	4,229	141
五島	〃		3	615	3,094	615	—
対馬	〃		6	666	3,955	666	—
熊本	熊本		(1) 20	2,435	6,710	2,272	163
矢部	〃		6	1,747	11,353	1,626	121
菊池	総数		8	2,068	7,127	2,005	63
	熊本分		6	1,323	5,401	1,260	63
	大熊	〃	2	745	1,726	745	—
八代	〃		(1) 6	2,883	10,028	2,819	64
水俣	〃		(1) 4	1,644	4,168	1,570	74
人吉	総数		(5) 4	3,419	11,617	3,349	70
	熊本	崎	(1) 4	2,694	9,468	2,624	70
	宮	崎	(3) —	454	1,564	454	—
	鹿児	島	(1) —	271	585	271	—
良木	熊本		(1) 8	3,393	10,579	3,308	85
多伯	大分		3	2,686	5,860	2,601	85
佐田	〃		(1) 6	2,376	9,952	2,272	104
竹大	〃		(2) 12	1,810	6,090	1,654	156
玖珠	総数		(3) 4	1,733	5,947	1,668	65
	熊本		2	191	664	191	—
	大分		(3) 2	1,542	5,283	1,477	65
日田	総数		(1) 11	2,304	4,491	2,262	42
	福岡		9	1,976	3,925	1,973	3
	大分		(1) 2	328	566	289	39
中津	総数		(2) 15	3,985	6,994	3,353	632
	福岡		6	1,595	2,245	1,589	6
	大分		(2) 9	2,390	4,749	1,764	626
延岡	総数		5	5,850	14,785	5,688	162
	大分		1	3,738	8,406	3,738	—
	宮崎		4	2,112	6,379	1,950	162

備 考 1. 交付金交付市町村の欄（ ）は、他営林署と重復の数を外書した。

交 付 金 （単位 面積 ha 金額 千円）

営林署	県	交付金交付市町村数	交付金総数	国有林野 交付金交付面積	国有林野 交付金額	その他の資産貸付の交付金額
高千穂	宮崎	(2) 4	2,770	13,173	2,677	93
日向	〃	8	5,081	18,548	4,973	108
高鍋	〃	(1) 3	1,769	8,161	1,703	66
西都	〃	(1) 1	6,925	12,539	6,746	179
宮崎	〃	(2) 4	4,606	11,880	4,528	78
高岡	〃	(5) 2	3,582	11,305	3,514	68
綾	〃	3	5,164	19,515	4,991	173
小林	総数	(3) 3	4,408	14,768	4,223	185
	熊本	1	104	697	104	—
	宮崎	(3) 2	4,304	14,071	119	185
加久藤	総数	(6) 3	3,234	9,507	3,092	142
	熊本	(3) —	170	1,471	170	—
	宮崎	3	2,987	7,751	2,845	142
	鹿児島	(3) —	77	285	77	—
高崎	宮崎	3	1,969	7,671	1,876	93
都城	総数	(2) 7	6,003	14,686	5,845	158
	宮崎	(1) 4	5,013	11,593	4,860	153
	鹿児島	(1) 3	990	3,093	985	5
飯肥	宮崎	3	7,832	14,261	7,688	144
串間	総数	5	4,434	10,955	4,329	105
	宮崎	1	2,830	5,833	2,737	93
	鹿児島	4	1,604	5,122	1,592	12
内之浦	〃	1	2,882	11,093	2,844	38
大根占	〃	4	2,488	12,750	2,418	70
鹿屋	〃	6	3,726	16,218	3,544	182
加治木	〃	(2) 8	2,579	8,837	2,507	72
大口	〃	3	4,386	12,338	4,326	60
出水	〃	4	3,993	9,593	3,904	89
川内	〃	(1) 7	4,655	9,676	4,417	238
鹿児島	〃	21	4,368	12,689	4,159	209
上屋久	〃	1	1,158	12,912	1,158	—
下屋久	〃	(1) 1	2,764	20,954	2,687	77
大島	〃	9	415	8,791	415	—

県 別 内 訳

県		交付金交付市町村数	交付金総数	国有林野 交付金交付面積	国有林野 交付金額	その他の資産貸付の交付金額
福岡県		51	12,950	23,462	12,742	208
佐賀県		28	5,800	15,319	5,664	136
長崎県		33	6,329	19,684	6,188	141
熊本県	(9)	57	17,252	60,939	15,944	1,308
大分県	(9)	37	15,615	42,632	14,540	1,075
宮崎県	(18)	45	57,398	164,244	55,661	1,737
鹿児島県	(9)	72	36,356	144,936	35,304	1,052

Ⅲ　国有林野地籍異動

座屈解析法 III

Ⅲ. 1 地　　籍

番号	年度 / 営林署	国有林野 総面積	増面積 総数	購入	所管換	所属替	営林署管轄区域変更	誤びう訂正	交換	種目変更	その他
	昭和37年度	501,505.04	1,098.36	195.14	—	229.90	—	—	0.94	0.90	671.48
	昭和38年度	501,219.07	990.26	494.12	—	105.88	—	0.56	0.14	12.81	376.75
	昭和39年度	501,402.14	980.06	650.93	—	18.68	—	3.50	23.62	0.31	283.02
	昭和40年度	501,051.32	705.37	280.43	—	147.26	—	12.89	32.40	3.27	229.12
	昭和41年度	**500,792.50**	**390.45**	**302.28**	**—**	**0.43**	**—**	**—**	**9.60**	**0.05**	**78.09**
1	局	2.59	—	—	—	—	—	—	—	—	—
2	直方	9,792.21	4.55	—	—	—	—	—	—	—	4.55
3	福岡	8,284.92	10.94	—	—	—	—	—	8.10	—	2.84
4	佐賀	10,407.72	1.09	—	—	—	—	—	—	—	1.09
5	武雄	7,440.95	—	—	—	—	—	—	—	—	—
6	長崎	12,944.54	—	—	—	—	—	—	—	—	—
7	五島	3,101.18	0.82	—	—	—	—	—	—	—	0.82
8	対馬	4,251.37	1.80	—	—	—	—	—	—	—	1.80
9	熊本	6,892.38	117.64	116.15	—	—	—	—	0.04	—	1.45
10	矢部	11,381.64	—	—	—	—	—	—	—	—	—
11	菊池	7,440.08	0.43	—	—	0.43	—	—	—	—	—
12	八代	10,188.14	0.32	—	—	—	—	—	—	—	0.32
13	水俣	4,303.57	0.96	—	—	—	—	—	—	—	0.96
14	人吉	11,706.75	—	—	—	—	—	—	—	—	—
15	多良木	11,125.81	48.82	48.82	—	—	—	—	—	—	—
16	佐伯	5,918.93	—	—	—	—	—	—	—	—	—
17	竹田	10,003.42	—	—	—	—	—	—	—	—	—
18	大分	6,469.13	2.99	—	—	—	—	—	—	—	2.99
19	玖珠	6,296.73	1.83	—	—	—	—	—	—	—	1.83
20	日田	4,541.57	0.24	—	—	—	—	—	—	—	0.24
21	中津	7,195.25	0.72	—	—	—	—	—	—	—	0.72
22	延岡	14,831.33	0.98	—	—	—	—	—	—	—	0.98
23	高千穂	13,205.16	—	—	—	—	—	—	—	—	—
24	日向	18,859.49	—	—	—	—	—	—	—	—	—
25	高鍋	8,557.92	16.88	—	—	—	—	—	—	—	16.88
26	西都	13,247.72	136.87	136.87	—	—	—	—	—	—	—
27	高崎	12,792.73	0.97	—	—	—	—	—	—	—	0.97
28	高岡	11,834.17	0.54	—	—	—	—	—	—	—	0.54
29	綾	20,310.34	0.46	—	—	—	—	—	—	—	0.46
30	小林	15,267.56	15.39	—	—	—	—	—	—	—	15.39
31	加久藤	9,912.69	0.01	—	—	—	—	—	—	—	0.01
32	高崎	7,925.28	2.68	0.27	—	—	—	—	1.46	—	0.95
33	都城	15,179.81	9.36	—	—	—	—	—	—	—	9.36
34	肥間	19,927.63	0.80	—	—	—	—	—	—	—	0.80
35	飫肥	14,389.54	0.54	—	—	—	—	—	—	—	0.54
36	串内	11,185.42	2.28	—	—	—	—	—	—	—	2.28
37	之根	13,139.53	0.14	—	—	—	—	—	—	—	0.14
38	占屋	16,944.12	0.60	—	—	—	—	—	—	—	0.60
39	大鹿	9,147.13	0.22	—	—	—	—	—	—	—	0.22
40	加治木	13,376.00	0.13	—	—	—	—	—	—	0.05	0.08
41	大口出水	10,225.27	0.01	—	—	—	—	—	—	—	0.01
42	川内	10,064.61	0.70	—	—	—	—	—	—	—	0.70
43	鹿児島	13,479.31	3.24	0.17	—	—	—	—	—	—	3.07
44	上屋久	14,382.19	—	—	—	—	—	—	—	—	—
45	下屋久	24,135.80	0.05	—	—	—	—	—	—	—	0.05
46	大島	8,782.87	4.45	—	—	—	—	—	—	—	4.45

備　考　1.　用途廃止、行政財産より組替、検測、実査の増減および端数切替はその他欄に掲上した。

異　　動

（単位*ha*以下2位）

減面積 総数	売払	所管換	所属替	譲与	営林署管轄区域変更	誤びう訂正	交換	種目変更	その他	差引増(減)	番号
1,552.10	265.60	—	749.66	0.56	—	—	22.89	2.74	510.65	(453.74)	37年
1,276.23	328.07	40.90	470.87	1.75	—	20.76	28.60	14.60	370.68	(285.97)	38年
796.99	181.60	0.72	317.96	0.10	—	2.98	100.37	0.84	192.42	183.07	39年
1,056.19	181.57	238.53	360.07	123.28	—	25.23	27.56	3.67	96.28	(350.82)	40年
649.27	**59.89**	**—**	**482.34**	**8.04**	**—**	**—**	**6.41**	**0.57**	**92.02**	**(258.82)**	**41年**
—	—	—	—	—	—	—	—	—	—	—	1
9.57	2.15	—	—	—	—	—	—	—	7.42	(5.02)	2
46.22	16.10	—	22.04	—	—	—	4.71	—	3.37	(35.28)	3
12.13	0.07	—	10.97	—	—	—	—	—	1.09	(11.04)	4
20.31	—	—	20.31	—	—	—	—	—	—	(20.31)	5
—	—	—	—	—	—	—	—	—	—	—	6
1.82	1.14	—	—	—	—	—	—	—	0.68	(1.00)	7
5.67	0.03	—	2.78	—	—	—	—	—	2.86	(3.87)	8
33.78	0.38	—	32.32	—	—	—	—	0.33	0.75	83.86	9
0.02	—	—	—	—	—	—	—	—	0.02	(0.02)	10
31.22	—	—	31.22	—	—	—	—	—	—	(30.79)	11
0.64	0.32	—	—	—	—	—	—	—	0.32	(0.32)	12
0.96	0.03	—	—	—	—	—	—	—	0.93	—	13
0.09	—	—	—	—	—	—	—	—	0.09	(0.09)	14
—	—	—	—	—	—	—	—	—	—	48.82	15
0.06	—	—	—	0.06	—	—	—	—	—	(0.06)	16
—	—	—	—	—	—	—	—	—	—	—	17
13.08	4.65	—	—	3.09	—	—	—	—	5.34	(10.09)	18
1.83	—	—	—	—	—	—	—	—	1.83	—	19
4.87	—	—	4.63	—	—	—	—	—	0.24	(4.63)	20
3.02	0.06	—	—	0.66	—	—	—	—	2.30	(2.30)	21
0.97	—	—	—	—	—	—	—	—	0.97	0.01	22
0.11	0.09	—	—	—	—	—	—	—	0.02	(0.11)	23
0.15	—	—	—	—	—	—	—	—	0.15	(0.15)	24
37.85	7.47	—	13.50	—	—	—	—	—	16.88	(20.97)	25
—	—	—	—	—	—	—	—	—	—	136.87	26
17.82	0.97	—	15.41	0.04	—	—	—	—	1.40	(16.85)	27
111.36	0.07	—	110.76	—	—	—	—	—	0.53	(110.82)	28
31.94	0.04	—	31.51	—	—	—	—	—	0.39	(31.48)	29
34.43	3.59	—	15.45	—	—	—	—	—	15.39	(19.04)	30
—	—	—	—	—	—	—	—	—	—	0.01	31
1.72	0.21	—	—	—	—	—	1.46	—	0.05	0.96	32
22.11	9.82	—	2.92	—	—	—	—	—	9.37	(12.75)	33
21.70	—	—	10.42	0.18	—	—	—	—	11.10	(20.90)	34
0.66	0.12	—	—	—	—	—	—	—	0.54	(0.12)	35
49.93	0.50	—	47.15	—	—	—	—	—	2.28	(47.65)	36
0.14	—	—	—	—	—	—	—	—	0.14	—	37
8.39	—	—	7.78	—	—	—	—	—	0.61	(7.79)	38
0.68	0.26	—	—	—	—	—	0.07	—	0.35	(0.46)	39
0.17	—	—	—	—	—	—	—	0.09	0.08	(0.04)	40
0.02	0.01	—	—	—	—	—	—	—	0.01	(0.01)	41
0.70	—	—	—	—	—	—	—	—	0.70	—	42
48.49	0.88	—	44.37	—	—	—	0.17	0.15	2.92	(45.25)	43
—	—	—	—	—	—	—	—	—	—	—	44
58.85	—	—	58.80	—	—	—	—	—	0.05	(58.80)	45
15.79	10.93	—	—	4.01	—	—	—	—	0.85	(11.34)	46

Ⅲ.2 林野

営林署	事業区	県	年度	売払 件数	売払 面積	売払 立木 総数	売払 立木 用材	売払 立木 薪炭材	売払 価額	交換 収得 件数	交換 収得 国有林野に 面積	交換 収得 国有林野に 立木 総数	交換 収得 国有林野に 立木 用材
						《126.01》							
			昭和37年度	2	226.29	△5,786 13,077	△5,682 8,615	△104 4,462	△19,255 65,780	—	—	—	—
						《11.87》							
			昭和38年度	2	59.30	6,060	5,155	905	34,800	—	—	—	—
			昭和39年度	—	—	—	—	—	—	—	—	—	—
			昭和40年度	—	—	—	—	—	—	—	—	—	—
			昭和41年度	**—**	**—**	**—**	**—**	**—**	**—**	**—**	**—**	**—**	**—**

備考 1. 売払は新市町村建設促進法第25条によるもの、買入は林野整備臨時措置法によるものである。
2. 《 》は適正伐期令級以下の林分、伐跡地、原野など、幼令木および面積等が評価対照地の面積であり、単位は*ha*である。
3. 売払の△印は部分林の民収相当分である。

Ⅲ.3 民有保安

営林署	事業区	県	年度	件数	面積	立木 総数
			昭和37年度	3	187.18	《0.38》 29,248
			昭和38年度	2	484.71	《77.42》 68,005
			昭和39年度	3	580.81	《338.02》 35,180
			昭和40年度	2	273.03	22,431
			昭和41年度	**3**	**302**	**6,572**
熊本	熊本	熊本		1	116	34
多良木	多良木	〃		1	49	1,413
西都	西都	宮崎		1	137	5,125
			県別			
		熊本県		2	165	1,447
		宮崎県		1	137	5,125

整備

（単位 面積 *ha* 以下2位 材積 *m³* 価額千円）

換 収得 竹 薪炭材	換 収得 価額	換 国有林野からの処分 面積	換 国有林野からの処分 立木 総数	換 国有林野からの処分 立木 用材	換 国有林野からの処分 立木 薪炭材	換 国有林野からの処分 価額	買入 件数	買入 面積	買入 立木 総数	買入 立木 用材	買入 立木 薪炭材	買入 価額	面積 増(減)
									《0.38》				
—	—	—	—	—	—	—	3	0.87	28	11	17	242	(225.42)
—	—	—	—	—	—	—	—	—	—	—	—	—	(59.30)
—	—	—	—	—	—	—	—	—	《64.04》				
—	—	—	—	—	—	—	1	63.51	14	14	—	7,700	63.51
—	—	—	—	—	—	—	2	6.57	《0.28》 340	335	5	545,000	6.57
—	**—**	**—**	**—**	**—**	**—**	**—**	**—**	**—**	**—**	**—**	**—**	**—**	**—**

林の買入

（単位 面積 *ha* 材積 *m³* 価額千円）

竹材積 用材	竹材積 薪炭材	価額	備考
8,499	20,749	14,230	1. 《 》は適正伐期令級未満の林分、および伐跡地無立木地など、面積およびその上の幼令木が評価の対照とされた面積を示すもので単位は*ha*である。
53,132	14,873	74,500	
14,412	20,768	63,120	
8,694	13,737	33,000	
1,063	**5,509**	**55,750**	
27	7	35,000	
97	1,316	3,750	
939	4,186	17,000	
内訳			
124	1,323	38,750	
939	4,186	17,000	

Ⅲ 経営の基本的事項

配準向本差の符錄 III

Ⅲ. 1 地種、林種、

年次	営林署	経営計画区	事業区	県	地種	総数	立木 総数	人工林 総数	針葉樹林	針広混交林	広葉樹林
昭和38年4月1日					総数	502,031.28	469,974.09	219,164.10	182,099.18	31,420.24	5,644.68
昭和39年4月1日					〃	501,031.19	468,079.35	222,803.56	187,455.80	30,444.29	4,903.47
昭和40年4月1日					〃	500,699.04	465,273.31	224,967.60	189,989.68	30,530.79	4,447.13
昭和41年4月1日					〃	499,934.97	464,628.43	229,948.97	196,038.39	29,499.95	4,410.63
昭和42年4月1日					〃	**499,622.79**	**463,335.39**	**233,547.29**	**200,131.62**	**28,910.42**	**4,505.25**
					林地総数	484,580.90	463,335.39	233,547.29	200,131.62	28,910.42	4,505.25
					第1種	176,073.18	168,873.86	54,931.17	48,698.25	5,465.11	767.81
					第2種	265,844.71	255,237.83	157,142.29	131,153.98	22,531.94	3,456.37
					第3種	42,663.01	39,223.70	21,473.83	20,279.39	913.37	281.07
					除地	15,041.89	—	—	—	—	—
直方福岡直方福岡					**総数**	**9,741.26**	**9,027.24**	**4,732.07**	**4,231.17**	**445.00**	**55.90**
					林地総数	9,458.10	9,027.24	4,732.07	4,231.17	445.00	55.90
					第1種	7,674.84	7,331.24	3,695.13	3,260.38	383.10	51.65
					第2種	1,543.49	1,462.85	964.53	898.38	61.90	4.25
					第3種	239.77	233.15	72.41	72.41	—	—
					除地	283.16	—	—	—	—	—
福岡福岡福岡福岡					**総数**	**8,265.57**	**7,876.90**	**3,326.44**	**3,270.12**	**42.48**	**13.84**
					林地総数	8,122.34	7,876.90	3,326.44	3,270.12	42.48	13.84
					第1種	6,355.62	6,164.13	2,394.80	2,351.50	32.24	11.06
					第2種	1,686.78	1,640.10	858.97	845.95	10.24	2.78
					第3種	79.94	72.67	72.67	72.67	—	—
					除地	143.23	—	—	—	—	—
佐賀佐賀佐賀佐賀					**総数**	**10,392.58**	**9,566.36**	**6,759.06**	**6,311.92**	**345.38**	**101.76**
					林地総数	10,009.88	9,566.36	6,759.06	6,311.92	345.38	101.76
					第1種	6,734.33	6,450.19	4,421.70	4,120.60	217.59	83.51
					第2種	2,877.89	2,758.44	1,995.45	1,852.91	127.79	14.75
					第3種	397.66	357.73	341.91	338.41	—	3.50
					除地	382.70	—	—	—	—	—
武雄総数					**総数**	**7,457.80**	**6,770.81**	**3,252.00**	**2,992.64**	**156.21**	**103.15**
	佐賀武雄佐賀				総数	5,722.44	5,141.02	2,475.57	2,231.11	143.02	101.44
					林地総数	5,496.55	5,141.02	2,475.57	2,231.11	143.02	101.44
					第1種	1,695.11	1,628.35	509.23	408.53	—	100.70
					第2種	3,368.38	3,217.30	1,751.75	1,608.15	143.02	0.58
					第3種	433.06	295.37	214.59	214.43	—	0.16
					除地	225.89	—	—	—	—	—
	長崎平戸長崎				総数	1,735.36	1,629.79	776.43	761.53	13.19	1.71
					林地総数	1,689.52	1,629.79	776.43	761.53	13.19	1.71
					第1種	1,638.80	1,580.45	759.65	744.75	13.19	1.71
					第2種	50.72	49.34	16.78	16.78	—	—
					第3種	—	—	—	—	—	—
					除地	45.84	—	—	—	—	—
長崎長崎長崎長崎					**総数**	**12,895.25**	**12,147.45**	**4,886.99**	**4,538.25**	**338.09**	**10.65**
					林地総数	12,499.45	12,147.45	4,886.99	4,538.25	338.09	10.65
					第1種	6,261.93	6,070.38	2,132.26	1,974.06	151.18	7.02
					第2種	4,732.60	4,649.53	2,567.49	2,376.95	186.91	3.63
					第3種	1,504.92	1,427.54	187.24	187.24	—	—
					除地	395.80	—	—	—	—	—

備考 1. 本表は経営計画書および森林調査簿により作成した。
2. 天然生林欄（ ）は人工補整林で内書である。

林相別面積 （単位*ha*以下2位）

地 竹林	天然生林 総数	針葉樹林	針広混交林	広葉樹林	竹林	無立木地 総数	伐採跡地	改植予定地	未立木地	その他
—	250,809.99	18,163.12	67,248.89	165,259.28	138.70	16,721.14	10,973.99	764.92	4,982.23	15,336.05
—	245,275.79	17,593.83	65,010.45	162,556.03	115.48	18,409.61	12,237.05	849.08	5,323.48	14,542.23
—	240,305.71	16,951.68	66,753.98	156,477.81	122.24	20,629.36	14,486.72	866.82	5,275.82	14,796.37
—	234,679.46	15,417.00	64,766.65	154,412.86	82.95	20,485.45	15,051.27	628.99	4,805.19	14,821.09
—	**229,788.10**	**14,268.41**	**63,752.76**	**151,703.86**	**63.07**	**21,245.51**	**16,106.89**	**511.14**	**4,627.48**	**15,041.89**
	(277.10)	(264.62)	(12.48)							
—	229,788.10	14,268.41	63,752.76	151,703.86	63.07	21,245.51	16,106.89	511.14	4,627.48	—
	(252.61)	(240.13)	(12.48)							
—	113,942.69	9,190.63	32,412.61	72,306.19	33.26	7,199.32	3,735.26	164.65	3,299.41	—
	(24.49)	(24.49)								
—	98,095.54	4,821.50	30,266.07	62,980.40	27.57	10,606.88	9,729.49	346.49	530.90	—
—	17,749.87	256.28	1,074.08	16,417.27	2.24	3,439.31	2,642.14	—	797.17	—
—	—	—	—	—	—	—	—	—	—	15,041.89
—	**4,295.17**	**514.89**	**626.81**	**3,147.18**	**6.29**	**430.86**	**295.74**	**—**	**135.12**	**283.16**
—	4,295.17	514.89	626.81	3,147.18	6.29	430.86	295.74	—	135.12	—
—	3,636.11	502.59	567.57	2,559.66	6.29	343.60	231.49	—	112.11	—
—	498.32	12.30	59.24	426.78	—	80.64	62.47	—	18.17	—
—	160.74	—	—	160.74	—	6.62	1.78	—	4.84	—
—	—	—	—	—	—	—	—	—	—	283.16
—	**4,550.46**	**790.60**	**374.64**	**3,375.51**	**9.71**	**245.44**	**173.29**	**—**	**72.15**	**143.23**
—	4,550.46	790.60	374.64	3,375.51	9.71	245.44	173.29	—	72.15	—
—	3,769.33	736.46	261.87	2,761.84	9.16	191.49	119.34	—	72.15	—
—	781.13	54.14	112.77	613.67	0.55	46.68	46.68	—	—	—
—	—	—	—	—	—	7.27	7.27	—	—	—
—	—	—	—	—	—	—	—	—	—	143.23
—	**2,807.30**	**369.51**	**496.66**	**1,935.26**	**5.87**	**443.52**	**361.22**	**13.20**	**69.10**	**382.70**
—	2,807.30	369.51	496.66	1,935.26	5.87	443.52	361.22	13.20	69.10	—
—	2,028.49	291.44	343.52	1,392.19	1.34	284.14	225.05	1.42	57.67	—
—	762.99	78.07	150.77	531.05	3.10	119.45	96.70	11.78	10.97	—
—	15.82	—	2.37	12.02	1.43	39.93	39.47	—	0.46	—
—	—	—	—	—	—	—	—	—	—	382.70
	(15.29)	(15.29)								
—	**3,518.81**	**292.40**	**647.54**	**2,578.87**	**—**	**415.26**	**351.37**	**61.69**	**2.20**	**271.73**
	(15.29)	(15.29)								
—	2,665.45	290.36	605.34	1,769.75	—	355.53	294.97	58.64	1.92	225.89
	(15.29)	(15.29)								
—	2,665.45	290.36	605.34	1,769.75	—	355.53	294.97	58.64	1.92	—
—	1,119.12	89.58	303.25	726.29	—	66.76	64.84	—	1.92	—
	(15.29)	(15.29)								
—	1,465.55	182.51	285.65	997.39	—	151.08	92.44	58.64	—	—
—	80.78	18.27	16.44	46.07	—	137.69	137.69	—	—	—
—	—	—	—	—	—	—	—	—	—	225.89
—	853.36	2.04	42.20	809.12	—	59.73	56.40	3.05	0.28	45.84
—	853.36	2.04	42.20	809.12	—	59.73	56.40	3.05	0.28	—
—	820.80	—	22.25	798.55	—	58.35	55.02	3.05	0.28	—
—	32.56	2.04	19.95	10.57	—	1.38	1.38	—	—	—
—	—	—	—	—	—	—	—	—	—	—
—	—	—	—	—	—	—	—	—	—	45.84
—	**7,260.46**	**1,312.90**	**1,798.40**	**4,145.54**	**3.62**	**352.00**	**145.71**	**—**	**206.29**	**395.80**
—	7,260.46	1,312.90	1,798.40	4,145.54	3.62	352.00	145.71	—	206.29	—
—	3,938.12	847.43	848.77	2,241.77	0.15	191.55	57.91	—	133.64	—
—	2,082.04	426.46	761.53	890.58	3.47	83.07	81.08	—	1.99	—
—	1,240.30	39.01	188.10	1,013.19	—	77.38	6.72	—	70.66	—
—	—	—	—	—	—	—	—	—	—	395.80

Ⅲ. 1 地種、林種、

営林署	経営計画区	事業区	県	地種	総数	立木 総数	人工林 総数	針葉樹林	針広混交林	広葉樹林
五島長崎五島長崎				総数	3,100.50	2,850.50	1,713.64	1,395.55	318.09	—
				林地総数	3,058.31	2,850.50	1,713.64	1,395.55	318.09	—
				第1種	1,224.32	1,142.28	389.35	284.55	104.80	—
				第2種	1,807.03	1,682.70	1,324.29	1,111.00	213.29	—
				第3種	26.96	25.52	—	—	—	—
				除地	42.19	—	—	—	—	—
対馬〃対馬〃				総数	4,253.22	4,072.56	1,559.17	1,410.53	99.76	48.88
				林地総数	4,172.17	4,072.56	1,559.17	1,410.53	99.76	48.88
				第1種	1,274.56	1,252.67	419.48	411.93	6.67	0.88
				第2種	2,843.58	2,765.86	1,116.03	974.94	93.09	48.00
				第3種	54.03	54.03	23.66	23.66	—	—
				除地	81.05	—	—	—	—	—
熊本熊本熊本熊本				総数	6,932.48	6,000.05	4,123.97	4,039.35	60.64	23.98
				林地総数	6,361.12	6,001.05	4,123.97	4,039.35	60.64	23.98
				第1種	2,092.66	1,851.11	1,204.81	1,196.41	1.96	6.44
				第2種	3,786.23	3,671.73	2,711.73	2,644.47	58.68	8.58
				第3種	482.23	477.21	207.43	198.47	—	8.96
				除地	571.36	—	—	—	—	—
矢部〃矢部〃				総数	11,381.76	10,795.14	5,065.90	4,618.69	421.39	25.82
				林地総数	11,130.22	10,795.14	5,065.90	4,618.69	421.39	25.82
				第1種	2,722.59	2,648.91	400.36	350.30	50.06	—
				第2種	8,407.63	8,146.23	4,665.54	4,268.39	371.33	25.82
				第3種	—	—	—	—	—	—
				除地	251.54	—	—	—	—	—
菊池			総数	総数	7,328.52	6,909.04	5,405.15	5,066.31	308.55	30.29
			熊本	総数	5,526.58	5,174.78	4,082.42	3,849.13	221.42	11.87
				林地総数	5,404.18	5,174.78	4,082.42	3,849.13	221.42	11.87
				第1種	763.31	755.39	401.83	367.72	34.11	—
				第2種	4,396.27	4,203.03	3,603.10	3,403.92	187.31	11.87
				第3種	244.60	216.36	77.49	77.49	—	—
				除地	122.40	—	—	—	—	—
			大分	総数	1,801.94	1,734.26	1,322.73	1,217.18	87.13	18.42
				林地総数	1,782.47	1,734.26	1,322.73	1,217.18	87.13	18.42
				第1種	112.81	111.69	29.46	15.99	11.16	2.31
				第2種	1,625.47	1,578.38	1,251.49	1,159.41	75.97	16.11
				第3種	44.19	44.19	41.78	41.78	—	—
				除地	19.47	—	—	—	—	—
八代球磨代八熊本				総数	10,189.07	9,792.97	4,308.07	4,111.00	181.69	15.38
				林地総数	10,053.15	9,792.97	4,308.07	4,111.00	181.69	15.38
				第1種	7,135.08	6,965.65	1,662.74	1,556.68	98.95	7.11
				第2種	2,767.99	2,677.24	2,495.25	2,404.24	82.74	8.27
				第3種	150.08	150.08	150.08	150.08	—	—
				除地	135.92	—	—	—	—	—

林相別面積 (単位ha以下2位)

地 竹林	天然生林 総数	針葉樹林	針広混交林	広葉樹林	竹林	無立木地 総数	伐採跡地	改植予定地	未立木地	その他
—	1,136.86	14.90	4.08	1,117.88	—	207.81	160.64	46.41	0.76	42.19
—	1,136.86	14.90	4.08	1,117.88	—	207.81	160.64	46.41	0.76	—
—	752.93	14.90	4.08	733.95	—	82.04	77.15	4.13	0.76	—
—	358.41	—	—	358.41	—	124.33	82.05	42.28	—	—
—	25.52	—	—	25.52	—	1.44	1.44	—	—	—
—	—	—	—	—	—	—	—	—	—	42.19
—	2,513.39	0.52	238.11	2,274.76	—	99.61	89.70	4.21	5.70	81.05
—	2,513.39	0.52	238.11	2,274.76	—	99.61	89.70	4.21	5.70	—
—	833.19	0.52	170.69	661.98	—	21.89	17.79	0.59	3.51	—
—	1,649.83	—	67.42	1,582.41	—	77.72	71.91	3.62	2.19	—
—	30.37	—	—	30.37	—	—	—	—	—	—
—	—	—	—	—	—	—	—	—	—	81.05
—	1,876.08	246.60	277.38	1,352.10	—	361.07	105.29	17.36	238.42	571.36
—	1,876.08	246.60	277.38	1,352.10	—	361.07	105.29	17.36	238.42	—
—	646.30	5.77	35.05	605.48	—	241.55	7.39	—	234.16	—
—	960.00	223.82	188.70	547.48	—	114.50	92.88	17.36	4.26	—
—	269.78	17.01	53.63	199.14	—	5.02	5.02	—	—	—
—	—	—	—	—	—	—	—	—	—	571.36
—	5,729.24	59.60	4,103.93	1,565.71	—	335.08	333.79	—	1.29	251.54
—	5,729.24	59.60	4,103.93	1,565.71	—	335.08	333.79	—	1.29	—
—	2,248.55	9.75	1,774.30	464.50	—	73.68	73.68	—	—	—
—	3,480.69	49.85	2,329.63	1,101.21	—	261.40	260.11	—	1.29	—
—	—	—	—	—	—	—	—	—	—	—
—	—	—	—	—	—	—	—	—	—	251.54
—	1,503.89	137.31	336.28	1,030.30	—	277.61	261.61	—	16.00	141.87
—	1,092.36	31.33	152.67	908.36	—	229.40	213.40	—	16.00	122.40
—	1,092.36	31.33	152.67	908.36	—	229.40	213.40	—	16.00	—
—	353.56	1.88	25.45	326.23	—	7.92	7.92	—	—	—
—	599.93	29.45	127.22	443.26	—	193.24	185.90	—	7.34	—
—	138.87	—	—	138.87	—	28.24	19.58	—	8.66	—
—	—	—	—	—	—	—	—	—	—	122.40
—	411.53	105.98	183.61	121.94	—	48.21	48.21	—	—	19.47
—	411.53	105.98	183.61	121.94	—	48.21	48.21	—	—	—
—	82.23	22.62	23.23	36.38	—	1.12	1.12	—	—	—
—	326.89	83.36	160.38	83.15	—	47.09	47.09	—	—	—
—	2.41	—	—	2.41	—	—	—	—	—	—
—	—	—	—	—	—	—	—	—	—	19.47
—	(3.15) 5,484.90	(0.20) 26.79	(2.95) 2,189.34	3,268.77	—	260.18	257.20	2.98	—	135.92
—	(3.15) 5,484.90	(0.20) 26.79	(2.95) 2,189.34	3,268.77	—	260.18	257.20	2.98	—	—
—	(2.95) 5,302.91	(0.20) 6.63	(2.95) 2,119.04	3,177.24	—	169.43	169.43	—	—	—
—	181.99	20.16	70.30	91.53	—	90.75	87.77	2.98	—	—
—	—	—	—	—	—	—	—	—	—	—
—	—	—	—	—	—	—	—	—	—	135.92

Ⅲ. 1 地種、林種、

営林署	経営計画区	事業区	県	地種	総数	立木 総数	人工林 総数	針葉樹林	針広混交林	広葉樹林
水俣	球磨水俣		熊本	総数	**4,303.27**	**4,105.38**	**3,480.39**	**3,235.49**	**233.00**	**11.90**
				林地総数	4,210.77	4,105.38	3,480.39	3,235.49	233.00	11.90
				第1種	210.21	209.51	39.83	35.60	0.43	3.80
				第2種	3,750.28	3,704.70	3,311.27	3,075.68	228.64	6.95
				第3種	250.28	191.17	129.29	124.21	3.93	1.15
				除地	92.50	—	—	—	—	—
人吉			総数	総数	**11,714.89**	**11,005.56**	**8,927.47**	**7,356.01**	**1,495.88**	**75.58**
	球磨	人吉	熊本	総数	9,568.88	8,966.36	7,072.98	5,599.81	1,397.59	75.58
				林地総数	9,375.23	8,966.36	7,072.98	5,599.81	1,397.59	75.58
				第1種	759.99	738.09	93.94	93.19	—	0.75
				第2種	8,335.93	7,970.49	6,797.00	5,408.07	1,365.21	23.72
				第3種	279.31	257.78	182.04	98.55	32.38	51.11
				除地	193.65	—	—	—	—	—
			宮崎	総数	1,560.97	1.503.47	1,390.74	1,313.81	76.93	—
				林地総数	1,531.49	1,503.47	1,390.74	1,313.81	76.93	—
				第1種	30.56	30.56	—	—	—	—
				第2種	1,500.93	1,472.91	1,390.74	1,313.81	76.93	—
				第3種	—	—	—	—	—	—
				除地	29.48	—	—	—	—	—
			鹿児島	総数	585.04	535.73	463.75	442.39	21.36	—
				林地総数	566.80	535.73	463.75	442.39	21.36	—
				第1種	12.99	12.99	—	—	—	—
				第2種	553.81	522.74	463.75	442.39	21.36	—
				第3種	—	—	—	—	—	—
				除地	18.24	—	—	—	—	—
多良木	球磨	多良木	熊本	総数	**11,051.84**	**10,605.32**	**5,754.46**	**5,182.85**	**508 22**	**63.39**
				林地総数	10,916.07	10,605.32	5,754.46	5,182.85	508.22	63.39
				第1種	6,010.78	5,829.80	2,248.27	1,951.27	270.38	26.62
				第2種	4,734.91	4,606.06	3,410.21	3,163.70	237.84	8.67
				第3種	170.38	169.46	95.98	67.88	—	28.10
				除地	135.77	—	—	—	—	—
佐伯	大分	佐伯	大分	総数	**5,896.15**	**5,630.23**	**3,171.86**	**2,851.58**	**315.74**	**4.54**
				林地総数	5,800.22	5,630.23	3,171.86	2,851.58	315.74	4.54
				第1種	109.68	109.68	14.97	14.97	—	—
				第2種	5,597.27	5,431.17	3,111.55	2,791.27	315.74	4.54
				第3種	93.27	89.38	45.34	45.34	—	—
				除地	95.93	—	—	—	—	—
竹田	〃	竹田	〃	総数	**10,004.77**	**8,629.40**	**3,103.37**	**2,549.63**	**544.55**	**9.19**
				林地総数	9,587.44	8,629.40	3,103.37	2,549.63	544.55	9.19
				第1種	7,624.79	6,765.91	1,785.96	1,249.94	528.99	7.03
				第2種	1,956.45	1,857.29	1,311.21	1,293.49	15.56	2.16
				第3種	6.20	6.20	6.20	6.20	—	—
				除地	417.33	—	—	—	—	—

林相別面積 （単位 *ha* 以下2位）

地 竹林	天然生林 総数	針葉樹林	針広混交林	広葉樹林	竹林	無立木地 総数	伐採跡地	改植予定地	未立木地	その他
	(9.00)	(9.00)								
—	**624.99**	**176.59**	**43.30**	**405.10**	—	**105.39**	**102.60**	—	**2.79**	**92.50**
	(9.00)	(9.00)								
—	624.99	176.59	43.30	405.10	—	105.39	102.60	—	2.79	—
—	169.68	69.23	1.78	98.67	—	0.70	0.70	—	—	—
	(9.00)	(9.00)								
—	393.43	90.29	41.52	261.62	—	45.58	42.79	—	2.79	—
—	61.88	17.07	—	44.81	—	59.11	59.11	—	—	—
—	—	—	—	—	—	—	—	—	—	92.50
—	**2,078.09**	**76.37**	**357.45**	**1,644.27**	—	**467.96**	**440.90**	—	**27.06**	**241.37**
—	1,893.38	76.37	346.79	1,470.22	—	408.87	395.58	—	13.29	193.65
—	1,893.38	76.37	346.79	1,470.22	—	408.87	395.58	—	13.29	—
—	644.15	—	98.11	546.04	—	21.90	21.90	—	—	—
—	1,173.49	74.53	243.48	855.48	—	365.44	362.69	—	2.75	—
—	75.74	1.84	5.20	68.70	—	21.53	10.99	—	10.54	—
—	—	—	—	—	—	—	—	—	—	193.65
—	112.73	—	6.90	105.83	—	28.02	14.25	—	13.77	29.48
—	112.73	—	6.90	105.83	—	28.02	14.25	—	13.77	—
—	30.56	—	—	30.56	—	—	—	—	—	—
—	82.17	—	6.90	75.27	—	28.02	14.25	—	13.77	—
—	—	—	—	—	—	—	—	—	—	—
—	—	—	—	—	—	—	—	—	—	29.48
—	71.98	—	3.76	68.22	—	31.07	31.07	—	—	18.24
—	71.98	—	3.76	68.22	—	31.07	31.07	—	—	—
—	12.99	—	0.84	12.15	—	—	—	—	—	—
—	58.99	—	2.92	56.07	—	31.07	31.07	—	—	—
—	—	—	—	—	—	—	—	—	—	—
—	—	—	—	—	—	—	—	—	—	18.24
—	**4,850.86**	**304.74**	**1,601.26**	**2,944.86**	—	**310.75**	**310.72**	—	**0.03**	**135.77**
—	4,850.86	304.74	1,601.26	2,944.86	—	310.75	310.72	—	0.03	—
—	3,581.53	34.09	1,236.51	2,310.93	—	180.98	180.95	—	0.03	—
—	1,195.85	270.65	354.88	570.32	—	128.85	128.85	—	—	—
—	73.48	—	9.87	63.61	—	0.92	0.92	—	—	—
—	—	—	—	—	—	—	—	—	—	135.77
—	**2,458.37**	**91.21**	**826.88**	**1,540.28**	—	**169.99**	**163.82**	**5.54**	**0.63**	**95.93**
—	2,458.37	91.21	826.88	1,540.28	—	169.99	163.82	5.54	0.63	—
—	94.71	1.86	24.68	68.17	—	—	—	—	—	—
—	2,319.62	87.53	801.08	1,431.01	—	166.10	159.93	5.54	0.63	—
—	44.04	1.82	1.12	41.10	—	3.89	3.89	—	—	—
—	—	—	—	—	—	—	—	—	—	95.93
—	**5,526.03**	**524.41**	**2,922.32**	**2,079.30**	—	**958.04**	**317.97**	—	**640.07**	**417.33**
—	5,526.03	524.41	2,922.32	2,079.30	—	958.04	317.97	—	640.07	—
—	4,979.95	373.84	2,654.44	1,951.67	—	858.88	219.62	—	939.26	—
—	546.08	150.57	267.88	127.63	—	99.16	98.35	—	0.81	—
—	—	—	—	—	—	—	—	—	—	—
—	—	—	—	—	—	—	—	—	—	417.33

Ⅲ. 1 地　種、林　種、

営林署	経営計画区	事業区	県	地種	総数	立木 総数	人工林 総数	人工林 針葉樹林	人工林 針広混交林	人工林 広葉樹林
大分	大分	大分	大分	**総数**	**6,477.06**	**5,641.03**	**3,303.92**	**2,894.65**	**338.55**	**70.72**
				林地総数	6,293.11	5,641.03	3,303.92	2,894.65	338.55	70.72
				第1種	3,528.39	2,984.60	1,306.21	1,175.00	98.75	32.46
				第2種	2,323.92	2,220.53	1,959.37	1,681.31	239.80	38.26
				第3種	440.80	435.90	38.34	38.34	—	—
				除地	183.95	—	—	—	—	—
玖珠			総数	**総数**	**6,229.03**	**4,932.09**	**3,439.38**	**3,100.58**	**243.47**	**95.33**
		大分玖珠熊本		総数	682.40	598.69	330.13	269.90	59.55	0.68
				林地総数	666.70	598.69	330.13	269.90	59.55	0.68
				第1種	666.70	598.69	330.13	269.90	59.55	0.68
				第2種	—	—	—	—	—	—
				第3種	—	—	—	—	—	—
				除地	15.70	—	—	—	—	—
			大分	総数	5,546.63	4,333.40	3,109.25	2,830.68	183.92	94.65
				林地総数	4,915.49	4,333.40	3,109.25	2,830.68	183.92	94.65
				第1種	4,915.49	4,333.40	3,109.25	2,830.68	183.92	94.65
				第2種	—	—	—	—	—	—
				第3種	—	—	—	—	—	—
				除地	631.14	—	—	—	—	—
日田			総数	**総数**	**4,538.19**	**4,335.29**	**2,976.83**	**2,805.23**	**96.64**	**74.96**
		福岡久留米福岡		総数	3,972.01	3,801.09	2,635.80	2,475.17	96.64	63.99
				林地総数	3,897.59	3,801.09	2,635.80	2,475.17	96.64	63.99
				第1種	3,363.42	3,279.51	2,409.03	2,276.30	70.24	62.49
				第2種	483.90	472.43	220.71	192.81	26.40	1.50
				第3種	50.27	49.15	6.06	6.06	—	—
				除地	74.42	—	—	—	—	—
		大分日田大分		総数	566.18	534.20	341.03	330.06	—	10.97
				林地総数	534.97	534.20	341.03	330.06	—	10.97
				第1種	106.42	106.42	59.73	59.73	—	—
				第2種	428.55	427.78	281.30	270.33	—	10.97
				第3種	—	—	—	—	—	—
				除地	31.21	—	—	—	—	—
中津			総数	**総数**	**7,198.18**	**6,751.48**	**4,513.67**	**4,111.27**	**372.81**	**29.59**
		福岡行橋福岡		総数	2,329.47	2,239.93	1,607.25	1,474.05	119.74	13.46
				林地総数	2,305.04	2,239.93	1,607.25	1,474.05	119.74	13.46
				第1種	2,187.07	2,125.33	1,515.08	1,416.07	85.55	13.46
				第2種	117.97	114.60	92.17	57.98	34.19	—
				第3種	—	—	—	—	—	—
				除地	24.43	—	—	—	—	—
		大分中津大分		総数	4,868.71	4,511.55	2,906.42	2,637.22	253.07	16.13
				林地総数	4,771.50	4,511.55	2,906.42	2,637.22	253.07	16.13
				第1種	447.68	440.76	124.63	104.39	19.13	1.11
				第2種	4,079.72	3,831.51	2,726.43	2,478.25	233.94	14.24
				第3種	244.10	239.28	55.36	54.58	—	0.78
				除地	97.21	—	—	—	—	—

林　相　別　面　積　（単位 *ha* 以下2位）

地						無立木地				その他
	天然生林									
竹林	総数	針葉樹林	針広混交林	広葉樹林	竹林	総数	伐採跡地	改植予定地	未立木地	
—	**2,337.11**	**88.98**	**91.65**	**2,156.48**	—	**652.08**	**117.93**	**12.20**	**521.95**	**183.95**
—	2,337.11	88.98	91.65	2,156.48	—	652.08	117.93	12.20	521.95	—
—	1,678.39	2.18	17.71	1,658.50	—	543.79	47.49	—	496.30	—
—	261.16	85.71	42.69	132.76	—	103.39	65.54	12.20	25.65	—
—	397.56	1.09	31.25	365.22	—	4.90	4.90	—	—	—
—	—	—	—	—	—	—	—	—	—	183.95
—	**1,492.71**	**20.57**	**92.35**	**1,373.07**	**6.72**	**650.10**	**220.12**	—	**429.98**	**646.84**
—	268.56	—	—	268.56	—	68.01	51.38	—	16.63	15.70
—	268.56	—	—	268.56	—	68.01	51.38	—	16.63	—
—	268.56	—	—	268.56	—	68.01	51.38	—	16.63	—
—	—	—	—	—	—	—	—	—	—	—
—	—	—	—	—	—	—	—	—	—	—
—	—	—	—	—	—	—	—	—	—	15.70
—	1,224.15	20.57	92.35	1,104.51	6.72	582.09	168.74	—	413.35	631.14
—	1,224.15	20.57	92.35	1,104.51	6.72	582.09	168.74	—	413.35	—
—	1,224.15	20.57	92.35	1,104.51	6.72	582.09	168.74	—	413.35	—
—	—	—	—	—	—	—	—	—	—	—
—	—	—	—	—	—	—	—	—	—	—
—	—	—	—	—	—	—	—	—	—	631.14
—	**1,353.46**	**227.55**	**171.36**	**958.43**	**1.12**	**97.27**	**97.27**	—	—	**105.63**
—	1,165.29	222.95	170.77	770.45	1.12	96.50	96.50	—	—	74.42
—	1,165.29	222.95	170.77	770.45	1.12	96.50	96.50	—	—	—
—	870.48	7.48	124.26	738.74	—	83.91	83.91	—	—	—
—	251.72	206.46	34.23	9.91	1.12	11.47	11.47	—	—	—
—	43.09	9.01	12.28	21.80	—	1.12	1.12	—	—	—
—	—	—	—	—	—	—	—	—	—	74.42
—	193.17	4.60	0.59	187.98	—	0.77	0.77	—	—	31.21
—	193.17	4.60	0.59	187.98	—	0.77	0.77	—	—	—
—	46.69	4.60	0.59	41.50	—	—	—	—	—	—
—	146.48	—	—	146.48	—	0.77	0.77	—	—	—
—	—	—	—	—	—	—	—	—	—	—
—	—	—	—	—	—	—	—	—	—	31.21
—	**2,237.81**	**268.06**	**742.84**	**1,226.87**	**0.04**	**325.06**	**324.43**	—	**0.63**	**121.64**
—	632.68	22.42	22.78	587.48	—	65.11	65.11	—	—	24.43
—	632.68	22.42	22.78	587.48	—	65.11	65.11	—	—	—
—	610.25	22.42	22.78	565.05	—	61.74	61.74	—	—	—
—	22.43	—	—	22.43	—	3.37	3.37	—	—	—
—	—	—	—	—	—	—	—	—	—	—
—	—	—	—	—	—	—	—	—	—	24.43
—	1,605.13	245.64	720.06	639.39	0.04	259.95	259.32	—	0.63	97.21
—	1,605.13	245.64	720.06	639.39	0.04	259.95	259.32	—	0.63	—
—	316.13	11.61	24.37	280.15	—	6.92	6.92	—	—	—
—	1,105.08	179.04	695.69	230.31	0.04	248.21	247.58	—	0.63	—
—	183.92	54.99	—	128.93	—	4.82	4.82	—	—	—
—	—	—	—	—	—	—	—	—	—	97.21

Ⅲ. 1 地　種、林　種、

営林署	経営画区計	事業区	県	地種	総数	立木 総数	人工林 総数	針葉樹林	針広混交林	広葉樹林
延岡			総数	総数	14,252.52	12,806.21	4,915.35	4,318.77	595.76	0.82
	大分宇目		大分	総数	8,430.18	7,556.48	3,961.49	3,428.44	532.23	0.82
				林地総数	8,212.96	7,556.48	3,961.49	3,428.44	532.23	0.82
				第1種	3,757.58	3,446.17	923.33	612.58	310.75	—
				第2種	4,455.38	4,110.31	3,038.16	2,815.86	221.48	0.82
				第3種	—	—	—	—	—	—
				除地	217.22	—	—	—	—	—
	日向延岡宮崎		総数	総数	5,822.34	5,249.73	953.86	890.33	63.53	—
				林地総数	5,517.72	5,249.73	953.86	890.33	63.53	—
				第1種	1,098.14	1,098.14	34.32	34.32	—	—
				第2種	4,401.43	4,134.45	919.54	856.01	63.53	—
				第3種	18.15	17.14	—	—	—	—
				除地	304.62	—	—	—	—	—
高千穂	〃	高千穂	〃	総数	13,204.40	12,410.77	3,031.54	2,501.33	513.85	16.36
				林地総数	12,811.36	12,410.77	3,031.54	2,501.33	513.85	16.36
				第1種	6,437.85	6,244.56	1,261.33	1,212.94	40.62	7.77
				第2種	6,218.79	6,012.25	1,770.21	1,288.39	473.23	8.59
				第3種	154.72	153.96	—	—	—	—
				除地	393.04	—	—	—	—	—
日向	〃	日向	〃	総数	18,490.93	17,802.57	6,277.61	6,065.03	202.73	9.85
				林地総数	18,184.31	17,802.57	6,277.61	6,065.03	202.73	9.85
				第1種	10,292.14	10,079.44	1,100.91	1,095.81	5.10	—
				第2種	7,325.75	7,184.47	4,861.95	4,668.10	185.89	7.96
				第3種	566.42	538.66	314.75	301.12	11.74	1.89
				除地	306.62	—	—	—	—	—
高鍋	〃	高鍋	〃	総数	8,599.37	8,145.57	3,427.34	2,845.17	569.26	12.91
				林地総数	8,300.42	8,145.57	3,427.34	2,845.17	569.26	12.91
				第1種	1,349.34	1,347.79	40.36	28.60	4.52	7.24
				第2種	6,198.65	6,098.82	2,934.55	2,490.62	443.73	0.20
				第3種	752.43	698.96	452.43	325.95	121.01	5.47
				除地	298.95	—	—	—	—	—
西都	〃	西都	〃	総数	13,078.64	11,837.62	4,746.76	3,509.88	1,233.72	3.16
				林地総数	12,548.70	11,837.62	4,746.76	3,509.88	1,233.72	3.16
				第1種	3,368.12	3,301.97	118.39	101.53	16.86	—
				第2種	8,270.59	7,808.61	4,254.00	3,058.44	1,192.40	3.16
				第3種	909.99	727.04	374.37	349.91	24.46	—
				除地	529.94	—	—	—	—	—
宮崎宮崎	宮崎		〃	総数	12,808.35	11,762.09	8,190.66	7,314.05	803.63	72.98
				林地総数	12,443.05	11,762.09	8,190.66	7,314.05	803.63	72.98
				第1種	1,478.35	1,478.35	194.32	194.32	—	—
				第2種	8,985.54	8,453.72	6,540.78	5,691.81	775.99	72.98
				第3種	1,979.16	1,830.02	1,455.56	1,427.92	27.64	—
				除地	365.30	—	—	—	—	—

林　相　別　面　積　（単位 *ha* 以下2位）

地 竹林	天然生林 総数	針葉樹林	針広混交林	広葉樹林	竹林	無立木地 総数	伐採跡地	改植予定地	未立木地	その他
—	7,890.86	227.68	3,841.97	3,821.21	—	924.47	923.67	—	0.80	521.84
—	3,594.99	124.02	1,924.11	1,546.86	—	656.48	655.68	—	0.80	217.22
—	3,594.99	124.02	1,924.11	1,546.86	—	656.48	655.68	—	0.80	—
—	2,522.84	33.90	1,378.44	1,110.50	—	311.41	311.41	—	—	—
—	1,072.15	90.12	545.67	436.36	—	345.07	344.27	—	0.80	—
—	—	—	—	—	—	—	—	—	—	—
—	—	—	—	—	—	—	—	—	—	217.22
—	4,295.87	103.66	1,917.86	2,274.35	—	267.99	267.99	—	—	304.62
—	4,295.87	103.66	1,917.86	2,274.35	—	267.99	267.99	—	—	—
—	1,063.82	25.97	337.03	700.82	—	—	—	—	—	—
—	3,214.91	60.55	1,580.83	1,573.53	—	266.98	266.98	—	—	—
—	17.14	17.14	—	—	—	1.01	1.01	—	—	—
—	—	—	—	—	—	—	—	—	—	304.62
—	9,379.23	16.19	4,315.40	5,045.00	2.64	400.59	381.11	19.48	—	393.04
—	9,379.23	16.19	4,315.40	5,045.00	2.64	400.59	381.11	19.48	—	—
—	4,983.23	16.07	2,027.72	2,939.44	—	193.29	193.29	—	—	—
—	4,242.04	0.12	2,287.68	1,951.60	2.64	206.54	187.06	19.48	—	—
—	153.96	—	—	153.96	—	0.76	0.76	—	—	—
—	—	—	—	—	—	—	—	—	—	393.04
—	11,524.96	526.25	2,166.81	8,831.90	—	381.74	355.82	—	25.92	306.62
—	11,524.96	526.25	2,166.81	8,831.90	—	381.74	355.82	—	25.92	—
—	8,978.53	205.71	1,098.95	7,673.87	—	212.70	201.15	—	11.55	—
—	2,322.52	320.54	1,062.43	939.55	—	141.28	141.01	—	0.27	—
—	223.91	—	5.43	218.48	—	27.76	13.66	—	14.10	—
—	—	—	—	—	—	—	—	—	—	306.62
—	4,718.23	338.55	1,768.85	2,610.25	0.58	154.85	138.21	—	16.64	298.95
—	4,718.23	338.55	1,768.85	2,610.25	0.58	154.85	138.21	—	16.64	—
—	1,307.43	84.22	578.65	644.56	—	1.55	—	—	1.55	—
—	3,164.27	243.99	1,189.65	1,730.05	0.58	99.83	97.42	—	2.41	—
—	246.53	10.34	0.55	235.64	—	53.47	40.79	—	12.68	—
—	—	—	—	—	—	—	—	—	—	298.95
—	7,090.86	106.28	2,926.22	4,055.93	2.43	711.08	663.43	43.18	4.47	529.94
—	7,090.86	106.28	2,926.22	4,055.93	2.43	711.08	663.43	43.18	4.47	—
—	3,183.58	13.32	336.30	2,833.96	—	66.15	65.56	—	0.59	—
—	3,554.61	92.96	2,556.68	902.54	2.43	461.98	414.92	43.18	3.88	—
—	352.67	—	33.24	319.43	—	182.95	182.95	—	—	—
—	—	—	—	—	—	—	—	—	—	529.94
—	3,571.43	236.11	48.09	3,287.23	—	680.96	679.29	—	1.67	365.30
—	3,571.43	236.11	48.09	3,287.23	—	680.96	679.29	—	1.67	—
—	1,284.03	229.42	—	1,054.61	—	—	—	—	—	—
—	1,912.94	6.69	48.09	1,858.16	—	531.82	530.15	—	1.67	—
—	374.46	—	—	374.46	—	149.14	149.14	—	—	—
—	—	—	—	—	—	—	—	—	—	365.30

Ⅲ. 1 地　種、林　種、

営林署	経営計画区	事業区	県	地種	総数	立木 総数	人工林 総数	人工林 針葉樹林	人工林 針広混交林	人工林 広葉樹林
高岡宮崎	高岡宮崎			総数	11,960.21	11,120.37	6,403.65	4,640.54	1,754.85	8.26
				林地総数	11,625.85	11,120.37	6,403.65	4,640.54	1,754.85	8.26
				第1種	1,018.34	1,008.72	98.88	96.32	1.79	0.77
				第2種	9,327.53	8,913.70	5,652.01	3,965.78	1,681.38	4.85
				第3種	1,279.98	1,197.95	652.76	578.44	71.68	2.64
				除地	334.36	—	—	—	—	—
綾	〃 綾	〃		総数	20,333.93	18,634.74	6,715.61	5,777.54	922.41	15.66
				林地総数	19,928.05	18,934.74	6,715.61	5,777.54	922.41	15.66
				第1種	1,259.97	1,259.97	—	—	—	—
				第2種	17,040.42	15,933.50	6,175.59	5,292.10	867.83	15.66
				第3種	1,627.66	1,441.27	540.02	485.44	54.58	—
				除地	405.94	—	—	—	—	—
小林			総数	総数	15,238.26	14,259.86	6,291.83	5,593.57	495.04	203.22
	吉都小林		熊本	総数	702.80	688.69	54.44	54.44	—	—
				林地総数	691.69	688.69	54.44	54.44	—	—
				第1種	97.82	94.82	—	—	—	—
				第2種	593.87	593.87	54.44	54.44	—	—
				第3種	—	—	—	—	—	—
				除地	11.11	—	—	—	—	—
			宮崎	総数	14,585.46	13,571.17	6,237.39	5,539.13	495.04	203.22
				林地総数	14,031.99	13,571.17	6,237.39	5,539.13	495.04	203.22
				第1種	3,602.36	3,573.99	191.54	134.06	25.07	32.41
				第2種	8,977.18	8,654.60	5,641.33	5,083.93	452.42	105.03
				第3種	1,452.45	1,342.58	404.47	321.14	17.55	65.78
				除地	553.47	—	—	—	—	—
加久藤			総数	総数	9,906.22	9,175.20	5,024.07	4,467.32	546.75	10.00
	吉都加久藤		熊本	総数	1,473.47	1,414.04	496.58	317.59	178.99	—
				林地総数	1,461.08	1,414.04	496.58	317.59	178.99	—
				第1種	610.90	610.90	6.19	6.19	—	—
				第2種	850.18	803.14	490.39	311.40	178.99	—
				第3種	—	—	—	—	—	—
				除地	12.39	—	—	—	—	—
			宮崎	総数	8,126.46	7,462.57	4,453.24	4,075.48	367.76	10.00
				林地総数	7,942.73	7,462.57	4,453.24	4,075.48	367.76	10.00
				第1種	1,427.77	1,230.36	136.52	136.52	—	—
				第2種	5,647.11	5,418.18	4,061.47	3,697.15	359.99	4.33
				第3種	867.85	814.03	255.25	241.81	7.77	5.67
				除地	183.73	—	—	—	—	—
			鹿児島	総数	306.29	298.59	74.25	74.25	—	—
				林地総数	303.88	298.59	74.25	74.25	—	—
				第1種	42.66	42.66	—	—	—	—
				第2種	261.22	255.93	74.25	74.25	—	—
				第3種	—	—	—	—	—	—
				除地	2.41	—	—	—	—	—

林　相　別　面　積　（単位 *ha* 以下2位）

地 竹林	天然生林 総数	天然生林 針葉樹林	天然生林 針広混交林	天然生林 広葉樹林	天然生林 竹林	無立木地 総数	無立木地 伐採跡地	無立木地 改植予定地	無立木地 未立木地	その他
—	4,716.72	11.89	276.64	4,428.19	—	505.48	501.40	—	4.08	334.36
—	4,716.72	11.89	276.64	4,428.19	—	505.48	501.40	—	4.08	—
—	909.84	—	4.81	905.03	—	9.62	7.67	—	1.95	—
—	3,261.69	11.89	263.29	2,986.51	—	413.83	411.70	—	2.13	—
—	545.19	—	8.54	536.65	—	82.03	82.03	—	—	—
—	—	—	—	—	—	—	—	—	—	334.36
—	11,919.13	170.02	3,844.74	7,904.37	—	1,293.31	1,272.60	—	20.71	405.94
—	11,919.13	170.02	3,844.74	7,904.37	—	1,293.31	1,272.60	—	20.71	—
—	1,259.97	9.35	1,091.80	158.82	—	—	—	—	—	—
—	9,757.91	102.08	2,123.37	7,532.46	—	1,106.92	1,102.50	—	4.42	—
—	901.25	58.59	629.57	213.09	—	186.39	170.10	—	16.29	—
—	—	—	—	—	—	—	—	—	—	405.94
—	7,968.03	253.90	3,040.10	4,674.03	—	463.82	373.20	—	90.62	564.58
—	634.25	—	547.95	86.30	—	3.00	—	—	3.00	11.11
—	634.25	—	547.95	86.30	—	3.00	—	—	3.00	—
—	94.82	—	10.07	84.75	—	3.00	—	—	3.00	—
—	539.43	—	537.88	1.55	—	—	—	—	—	—
—	—	—	—	—	—	—	—	—	—	—
—	—	—	—	—	—	—	—	—	—	11.11
—	7,333.78	253.90	2,492.15	4,587.73	—	460.82	373.20	—	87.62	553.47
—	7,333.78	253.90	2,492.15	4,587.73	—	460.82	373.20	—	87.62	—
—	3,382.45	48.71	1,705.96	1,627.78	—	28.37	7.22	—	21.15	—
—	3,013.22	205.19	786.19	2,021.84	—	322.58	316.51	—	6.07	—
—	938.11	—	—	938.11	—	109.87	49.47	—	60.40	—
—	—	—	—	—	—	—	—	—	—	553.47
—	4,151.13	390.45	1,412.84	2,347.84	—	532.49	303.29	20.01	209.19	198.53
—	917.46	2.77	385.31	529.38	—	47.04	47.04	—	—	12.39
—	917.46	2.77	385.31	529.38	—	47.04	47.04	—	—	—
—	604.71	—	263.58	341.13	—	—	—	—	—	—
—	312.75	2.77	121.73	188.25	—	47.04	47.04	—	—	—
—	—	—	—	—	—	—	—	—	—	—
—	—	—	—	—	—	—	—	—	—	12.39
—	3,009.33	352.83	1,025.38	1,631.12	—	480.16	255.44	15.53	209.19	183.73
—	3,009.33	352.83	1,025.38	1,631.12	—	480.16	255.44	15.53	209.19	—
—	1,093.84	245.26	561.31	287.27	—	197.41	—	—	197.41	—
—	1,356.71	107.57	463.63	785.51	—	228.93	207.17	15.53	6.23	—
—	558.78	—	0.44	558.34	—	53.82	48.27	—	5.55	—
—	—	—	—	—	—	—	—	—	—	183.73
—	224.34	34.85	2.15	187.34	—	5.29	0.81	4.48	—	2.41
—	224.34	34.85	2.15	187.34	—	5.29	0.81	4.48	—	—
—	42.66	34.85	—	7.81	—	—	—	—	—	—
—	181.68	—	2.15	179.53	—	5.29	0.81	4.48	—	—
—	—	—	—	—	—	—	—	—	—	—
—	—	—	—	—	—	—	—	—	—	2.41

Ⅲ. 1 地　種、林　種、

営林署	経営計画区	事業区	県	地種	総数	立木 総数	人工林 総数	人工林 針葉樹林	人工林 針広混交林	人工林 広葉樹林
高崎	吉都	高崎	宮崎	総数	7,963.08	7,216.16	4,497.31	3,311.65	626.20	559.46
				林地総数	7,646.62	7,216.16	4,497.31	3,311.65	626.20	559.46
				第1種	1,953.93	1,713.34	526.96	491.33	9.38	26.25
				第2種	4,681.80	4,538.49	3,783.96	2,640.42	610.33	533.21
				第3種	1,010.89	964.33	186.39	179.90	6.49	—
				除地	316.46	—	—	—	—	—
都城			総数	総数	15,202.64	14,280.37	8,960.73	7,335.69	1,379.89	245.15
	吉都	都城	宮崎	総数	11,979.73	11,332.83	7,022.26	5,687.95	1,096.07	238.24
				林地総数	11,665.99	11,332.83	7,022.26	5,687.95	1,096.07	238.24
				第1種	4,044.25	3,940.25	1,638.09	1,529.47	108.62	—
				第2種	6,652.75	6,467.90	5,106.12	3,880.43	987.45	238.24
				第3種	968.99	924.68	278.05	278.05	—	—
				除地	313.74	—	—	—	—	—
			鹿児島	総数	3,222.91	2,947.54	1,938.47	1,647.74	283.82	6.91
				林地総数	3,046.43	2,947.54	1,938.47	1,647.74	283.82	6.91
				第1種	191.46	191.46	—	—	—	—
				第2種	2,346.14	2,279.37	1,923.87	1,633.14	283.82	6.91
				第3種	508.83	476.71	14.60	14.60	—	—
				除地	176.48	—	—	—	—	—
飯肥	日南	飯肥	宮崎	総数	20,023.10	18,305.51	12,234.95	11,350.98	873.99	9.98
				林地総数	19,675.61	18,305.51	12,234.95	11,350.98	873.99	9.98
				第1種	2,203.04	2,201.97	36.42	10.09	26.33	—
				第2種	8,247.01	7,815.49	5,017.00	4,395.34	615.25	6.41
				第3種	9,225.56	8,288.05	7,181.53	6,945.55	232.41	3.57
				除地	347.49	—	—	—	—	—
串間			総数	総数	14,369.84	13,116.84	9,682.51	8,112.31	1,334.28	235.92
	日南	串間	宮崎	総数	8,483.61	7,620.65	6,134.21	5,364.22	639.89	130.10
				林地総数	8,244.22	7,620.65	6,134.21	5,364.22	639.89	130.10
				第1種	252.46	252.35	78.18	72.39	—	5.79
				第2種	5,285.03	5,000.56	4,085.50	3,333.16	628.03	124.31
				第3種	2,706.73	2,367.74	1,970.53	1,958.67	11.86	—
				除地	239.39	—	—	—	—	—
	大隅	志布志	鹿児島	総数	5,886.23	5,496.19	3,548.30	2,748.09	694.39	105.82
				林地総数	5,726.31	5,496.19	3,548.30	2,748.09	694.39	105.82
				第1種	259.17	259.17	—	—	—	—
				第2種	4,355.09	4,229.29	2,888.57	2,175.27	613.04	100.26
				第3種	1,112.05	1,007.73	659.73	572.82	81.35	5.56
				除地	159.92	—	—	—	—	—
内之浦	大隅	内之浦	鹿児島	総数	11,263.65	10,721.73	5,219.81	3,363.84	1,252.00	603.97
				林地総数	10,995.27	10,721.73	5,219.81	3,363.84	1,252.00	603.97
				第1種	1,444.34	1,443.45	66.52	18.90	19.55	28.07
				第2種	9,244.81	8,997.44	5,058.69	3,280.62	1,231.45	546.62
				第3種	306.12	280.84	94.60	64.32	1.00	29.28
				除地	268.38	—	—	—	—	—

林　相　別　面　積　（単位 *ha* 以下2位）

地 竹林	地 天然生林 総数	針葉樹林	針広混交林	広葉樹林	竹林	無立木地 総数	伐採跡地	改植予定地	未立木地	その他
—	2,718.85	22.06	226.71	2,470.08	—	430.46	144.79	10.81	274.86	316.46
—	2,718.85	22.06	226.71	2,470.08	—	430.46	144.79	10.81	274.86	—
—	1,186.38	12.65	187.41	986.32	—	240.59	11.05	—	229.54	—
—	754.53	9.41	39.30	705.82	—	143.31	120.93	10.81	11.57	—
—	777.94	—	—	777.94	—	46.56	12.81	—	33.75	—
—	—	—	—	—	—	—	—	—	—	316.46
—	5,319.64	4.49	94.23	5,220.92	—	432.05	364.17	32.29	35.59	490.22
—	4,310.57	2.87	69.64	4,238.06	—	333.16	286.97	29.47	16.72	313.74
—	4,310.57	2.87	69.64	4,238.06	—	333.16	286.97	29.47	16.72	—
—	2,302.16	0.93	1.73	2,299.50	—	104.00	90.02	7.67	6.31	—
—	1,361.78	1.94	60.28	1,299.56	—	184.85	155.78	21.80	7.27	—
—	646.63	—	7.63	639.00	—	44.31	41.17	—	3.14	—
—	—	—	—	—	—	—	—	—	—	313.74
—	1,009.07	1.62	24.59	982.86	—	98.89	77.20	2.82	18.87	176.48
—	1,009.07	1.62	24.59	982.86	—	98.89	77.20	2.82	18.87	—
—	191.46	—	—	191.46	—	—	—	—	—	—
—	355.50	1.62	21.78	332.10	—	66.77	54.22	2.82	9.73	—
—	462.11	—	2.81	459.30	—	32.12	22.98	—	9.14	—
—	—	—	—	—	—	—	—	—	—	176.48
—	6,070.56	4.05	685.25	5,381.26	—	1,370.10	841.81	—	528.29	347.49
—	6,070.56	4.05	685.25	5,381.26	—	1,370.10	841.81	—	528.29	—
—	2,165.55	2.55	346.06	1,816.94	—	1.07	—	—	1.07	—
—	2,798.49	—	330.31	2,468.18	—	431.52	176.61	—	254.91	—
—	1,106.52	1.50	8.88	1,096.14	—	937.51	665.20	—	272.31	—
—	—	—	—	—	—	—	—	—	—	347.49
—	3,434.33	6.86	82.91	3,343.26	1.30	853.69	667.98	3.69	182.02	399.31
—	1,486.44	6.86	82.91	1,396.67	—	623.57	497.65	3.69	122.23	239.39
—	1,486.44	6.86	82.91	1,396.67	—	623.57	497.65	3.69	122.23	—
—	174.17	0.61	—	173.56	—	0.11	—	—	0.11	—
—	915.06	6.25	71.03	837.78	—	284.47	251.13	3.69	29.65	—
—	397.21	—	11.88	385.33	—	338.99	246.52	—	92.47	—
—	—	—	—	—	—	—	—	—	—	239.39
—	1,947.89	—	—	1,946.59	1.30	230.12	170.33	—	59.79	159.92
—	1,947.89	—	—	1,946.59	1.30	230.12	170.33	—	59.79	—
—	259.17	—	—	259.17	—	—	—	—	—	—
—	1,340.72	—	—	1,339.42	1.30	125.80	111.47	—	14.33	—
—	348.00	—	—	348.00	—	104.32	58.86	—	45.46	—
—	—	—	—	—	—	—	—	—	—	159.92
—	5,501.92	200.06	491.95	4,808.94	0.97	273.54	259.87	—	13.67	268.38
—	5,501.92	200.06	491.95	4,808.94	0.97	273.54	259.87	—	13.67	—
—	1,376.93	9.31	93.79	1,273.83	—	0.89	0.89	—	—	—
—	3,938.75	183.44	395.56	3,358.78	0.97	247.37	242.49	—	4.88	—
—	186.24	7.31	2.60	176.33	—	25.28	16.49	—	8.79	—
—	—	—	—	—	—	—	—	—	—	268.38

Ⅲ. 1 地　種、林　種、

営林署	経営計画区	事業区	県	地種	総数	立木 総数	人工林 総数	針葉樹林	針広混交林	広葉樹林
大根占	大隅	大根占	鹿児島	総数	13,204.22	12,284.09	6,039.35	3,816.88	1,434.48	787.99
				林地総数	12,804.53	12,284.09	6,039.35	3,816.88	1,434.48	787.99
				第1種	1,917.16	1,877.94	78.49	44.22	20.01	14.26
				第2種	9,917.04	9,496.61	5,656.01	3,511.95	1,411.55	732.51
				第3種	970.33	909.54	304.85	260.71	2.92	41.22
				除地	399.69	—	—	—	—	—
鹿屋	〃	鹿屋	〃	総数	16,945.59	16,102.10	8,792.83	6,461.11	2,128.50	203.27
				林地総数	16,615.48	16,102.10	8,792.88	6,461.11	2,128.50	203.27
				第1種	4,294.94	4,227.20	1,703.06	1,162.37	532.62	8.07
				第2種	10,521.59	10,171.22	6,359.41	4,662.22	1,511.77	185.42
				第3種	1,798.95	1,703.68	730.41	636.52	84.11	9.78
				除地	330.11	—	—	—	—	—
加治木	薩摩	加治木	〃	総数	9,242.02	8,462.32	5,162.41	4,625.00	510.70	26.71
				林地総数	8,732.32	8,462.32	5,162.41	4,625.00	510.70	26.71
				第1種	5,904.77	5,744.17	3,235.13	2,882.83	350.31	1.99
				第2種	2,546.37	2,452.83	1,783.55	1,598.44	160.39	24.72
				第3種	281.18	265.32	143.73	143.73	—	—
				除地	509.70	—	—	—	—	—
大口	〃	大口	〃	総数	13,379.24	12,508.78	8,952.48	7,746.08	1,063.55	142.85
				林地総数	12,982.58	12,508.78	8,952.48	7,746.08	1,063.55	142.85
				第1種	9,954.15	9,593.80	7,071.01	6,146.88	822.53	101.60
				第2種	2,347.48	2,294.69	1,550.25	1,281.80	227.20	41.25
				第3種	680.95	620.29	331.22	317.40	13.82	—
				除地	396.66	—	—	—	—	—
出水	〃	出水	〃	総数	10,223.45	9,800.31	8,209.29	6,843.00	1,007.69	358.60
				林地総数	10,063.56	9,800.31	8,209.29	6,843.00	1,007.69	358.60
				第1種	504.62	499.55	113.07	113.07	—	—
				第2種	8,573.21	8,343.45	7,492.10	6,135.51	1,002.45	354.14
				第3種	985.73	957.31	604.12	594.42	5.24	4.46
				除地	162.89	—	—	—	—	—
川内	〃	川内	〃	総数	10,096.37	9,396.64	5,923.50	4,593.11	1,316.96	13.43
				林地総数	9,828.56	9,396.64	5,923.50	4,593.11	1,316.96	13.43
				第1種	4,313.97	4,053.42	2,391.88	1,786.64	597.94	7.30
				第2種	5,111.24	4,969.37	3,239.69	2,543.95	689.61	6.13
				第3種	403.35	373.85	291.93	262.52	29.41	—
				除地	267.81	—	—	—	—	—
鹿児島	〃	鹿児島	〃	総数	13,673.68	12,227.29	6,564.91	5,424.07	1,072.06	68.78
				林地総数	12,706.77	12,227.29	6,564.91	5,424.07	1,072.06	68.78
				第1種	3,132.56	3,017.63	1,065.13	1,041.02	21.61	2.50
				第2種	7,630.00	7,365.68	4,395.80	3,335.63	1,003.59	56.58
				第3種	1,944.21	1,843.98	1,103.98	1,047.42	46.86	9.70
				除地	966.91	—	—	—	—	—

林　相　別　面　積　（単位 *ha* 以下2位）

地 竹林	天然生林 総数	針葉樹林	針広混交林	広葉樹林	竹林	無立木地 総数	伐採跡地	改植予定地	未立木地	その他
—	6,244.74	194.41	3,638.58	2,409.81	1.94	520.44	445.14	2.63	72.67	399.69
—	6,244.74	194.41	3,638.58	2,409.81	1.94	520.44	445.14	2.63	72.67	—
—	1,799.45	86.40	148.31	1,564.74	—	39.22	—	—	39.22	—
—	3,840.60	108.01	3,488.21	242.44	1.94	420.43	405.38	2.63	12.42	—
—	604.69	—	2.06	602.63	—	60.79	39.76	—	21.03	—
—	—	—	—	—	—	—	—	—	—	399.69
—	7,309.22	42.63	372.00	6,893.98	0.61	513.38	464.94	—	48.44	330.11
—	7,309.22	42.63	372.00	6,893.98	0.61	513.38	464.94	—	48.44	—
—	2,524.14	1.57	28.25	2,494.32	—	67.74	67.74	—	—	—
—	3,811.81	41.06	328.85	3,441.29	0.61	350.37	327.22	—	23.15	—
—	973.27	—	14.90	958.37	—	95.27	69.98	—	25.29	—
—	—	—	—	—	—	—	—	—	—	330.11
—	3,239.91	689.99	764.43	1,845.49	—	270.00	131.41	53.36	85.23	509.70
—	3,299.91	689.99	764.43	1,845.49	—	270.00	131.41	53.36	85.23	—
—	2,509.04	580.84	690.84	1,237.36	—	160.60	81.55	12.82	66.23	—
—	669.28	109.15	73.59	486.54	—	93.54	49.12	40.54	3.88	—
—	121.59	—	—	121.59	—	15.86	0.74	—	15.12	—
—	—	—	—	—	—	—	—	—	—	509.70
—	3,556.30	165.59	512.84	2,875.45	2.42	473.80	383.95	—	89.85	396.66
—	3,556.30	165.59	512.84	2,875.45	2.42	473.80	383.95	—	89.85	—
—	2,522.79	163.40	325.39	2,031.65	2.35	360.35	279.72	—	80.63	—
—	744.44	2.19	181.16	561.02	0.07	52.79	48.85	—	3.94	—
—	289.07	—	6.29	282.78	—	60.66	55.38	—	5.28	—
—	—	—	—	—	—	—	—	—	—	396.66
—	1,591.02	45.24	128.33	1,409.69	7.76	263.25	220.09	19.04	24.12	162.89
—	1,591.02	45.24	128.33	1,409.69	7.76	263.25	220.09	19.04	24.12	—
—	386.48	10.08	20.83	355.57	—	5.07	2.67	—	2.40	—
—	851.35	35.16	107.50	700.93	7.76	229.76	210.03	19.04	0.69	—
—	353.19	—	—	353.19	—	28.42	7.39	—	21.03	—
—	—	—	—	—	—	—	—	—	—	162.89
—	3,473.14	278.46	307.34	2,879.20	8.14	431.92	242.84	138.16	50.92	267.81
—	3,473.14	278.46	307.34	2,879.20	8.14	431.92	242.84	138.16	50.92	—
—	1,661.54	210.23	129.52	1,314.54	7.25	260.55	105.10	134.97	20.48	—
—	1,729.68	68.23	177.82	1,482.74	0.89	141.87	134.89	3.19	3.79	—
—	81.92	—	—	81.92	—	29.50	2.85	—	26.65	—
—	—	—	—	—	—	—	—	—	—	267.81
—	5,662.38	1,428.01	1,401.23	2,833.14	—	479.48	358.99	4.90	115.59	966.91
—	5,662.38	1,428.01	1,401.23	2,833.14	—	479.48	358.99	4.90	115.59	—
—	1,952.50	851.64	341.38	759.48	—	114.93	36.79	—	78.14	—
—	2,969.88	576.37	1,057.34	1,336.17	—	264.32	233.35	4.90	26.07	—
—	740.00	—	2.51	737.49	—	100.23	88.85	—	11.38	—
—	—	—	—	—	—	—	—	—	—	966.91

Ⅲ. 1 地　種、林　種、林　相　別　面　積　（単位 *ha* 以下2位）

営林署	経営計画区	事業区	県	地種	総数	立木 総数	人工林 総数	人工林 針葉樹林	人工林 針広混交林	人工林 広葉樹林	地 天然生林 総数	地 天然生林 針葉樹林	地 天然生林 針広混交林	地 天然生林 広葉樹林	地 竹林	無立木地 総数	無立木地 伐採跡地	無立木地 改植予定地	無立木地 未立木地	その他
上屋久	南西島	上屋久	鹿児島	総数	14,339.78	13,431.50	1,549.64	1,537.59	12.05	—	—	11,881.86	109.91	4,315.43	7,455.61	0.91	589.39	568.16	—	21.23	318.89
				林地総数	14,020.89	13,431.50	1,549.64	1,537.59	12.05	—	—	11,881.86	109.91	4,315.43	7,455.61	0.91	589.39	568.16	—	21.23	—
				第1種	3,421.06	3,403.90	—	—	—	—	—	3,403.90	26.15	2,439.80	937.95	—	17.16	—	—	17.16	—
				第2種	7,815.93	7,438.33	897.65	885.95	11.70	—	—	6,540.68	83.76	1,873.47	4,583.35	0.10	377.60	375.68	—	1.92	—
				第3種	2,783.90	2,589.27	651.99	651.64	0.35	—	—	1,937.28	—	2.16	1,934.31	0.81	194.63	192.48	—	2.15	—
				除地	318.89	—	—	—	—	—	—	—	—	—	—	—	—	—	—	—	318.89
下屋久	〃	下屋久	〃	総数	24,236.12	22,754.89	1,995.50	1,729.49	266.01	—	(249.66)	(240.13)	(9.53)							
											20,759.39	3,134.12	8,784.60	8,840.67	—	877.82	542.78	—	335.04	603.41
				林地総数	23,632.71	22,754.89	1,995.50	1,729.49	266.01	—	(249.66)	(240.13)	(9.53)							
											20,759.39	3,134.12	8,784.60	8,840.67	—	877.82	542.78	—	335.04	—
				第1種	16,468.84	15,925.37	875.86	780.96	94.90	—	(249.66)	(240.13)	(9.53)							
											15,049.51	3,123.79	7,209.11	4,716.61	—	543.47	210.01	—	333.46	—
				第2種	5,136.73	4,856.34	593.24	446.94	146.30	—	4,263.10	9.04	1,561.16	2,692.90	—	280.39	278.81	—	1.58	—
				第3種	2,027.14	1,973.18	526.40	501.59	24.81	—	1,446.78	1.29	14.33	1,431.16	—	53.96	53.96	—	—	—
				除地	603.41	—	—	—	—	—	—	—	—	—	—	—	—	—	—	—	603.41
大島	〃	大島	〃	総数	8,182.73	7,327.06	933.79	774.80	127.92	31.07	6,393.27	120.71	362.69	5,909.87	—	252.32	246.63	—	5.69	603.35
				林地総数	7,579.38	7,327.06	933.79	774.80	127.92	31.07	6,393.27	120.71	362.69	5,909.87	—	252.32	246.63	—	5.69	—
				第1種	4,310.99	4,193.36	487.45	444.45	34.65	8.35	3,705.91	86.25	258.08	3,361.58	—	117.63	111.94	—	5.69	—
				第2種	3,121.15	3,010.28	444.05	330.35	93.27	20.43	2,566.23	34.46	104.61	2,427.16	—	110.87	110.87	—	—	—
				第3種	147.24	123.42	2.29	—	—	2.29	121.13	—	—	121.13	—	23.82	23.82	—	—	—
				除地	603.35	—	—	—	—	—	—	—	—	—	—	—	—	—	—	—	603.35

県別経営計画区別内訳

県	経営計画区	総数	立木 総数	人工林 総数	人工林 針葉樹林	人工林 針広混交林	人工林 広葉樹林	地 天然生林 総数	地 天然生林 針葉樹林	地 天然生林 針広混交林	地 天然生林 広葉樹林	地 竹林	無立木地 総数	無立木地 伐採跡地	無立木地 改植予定地	無立木地 未立木地	その他
福岡県	福岡経営計画区	24,308.31	22,945.16	12,301.56	11,450.51	703.86	147.19	10,643.60	1,550.86	1,195.00	7,880.62	17.12	837.91	630.64	—	207.27	525.24
				林地総数	23,783.07	22,945.16	12,301.56	11,450.51	703.86	147.19	10,643.60	1,550.86	1,195.00	7,880.62	17.12	837.91	630.64	—	207.27	—
				第1種	19,580.95	18,900.21	10,014.04	9,304.25	571.13	138.66	8,886.17	1,268.95	976.48	6,625.29	15.45	680.74	496.48	—	184.26	—
				第2種	3,832.14	3,689.98	2,136.38	1,995.12	132.73	8.53	1,553.60	272.90	206.24	1,072.79	1.67	142.16	123.99	—	18.17	—
				第3種	369.98	354.97	151.14	151.14	—	—	203.83	9.01	12.28	182.54	—	15.01	10.17	—	4.84	—
				除地	525.24	—	—	—	—	—	—	—	—	—	—	—	—	—	—	—	525.24
佐賀県	佐賀経営計画区	16,115.02	14,707.38	9,234.63	8,543.03	488.40	203.20	(15.29)	(15.29)								
								5,472.75	659.87	1,102.00	3,705.01	5.87	799.05	656.19	71.84	71.02	608.59
				林地総数	15,506.43	14,707.38	9,234.63	8,543.03	488.40	203.20	(15.29)	(15.29)								
											5,472.75	659.87	1,102.00	3,705.01	5.87	799.05	656.19	71.84	71.02	—
				第1種	8,429.44	8,078.54	4,930.93	4,529.13	217.59	184.21	3,147.61	381.02	646.77	2,118.48	1.34	350.90	289.89	1.42	59.59	—
				第2種	6,246.27	5,975.74	3,747.20	3,461.06	270.81	15.33	(15.29)	(15.29)								
											2,228.54	260.58	436.42	1,528.44	3.10	270.53	189.14	70.42	10.97	—
				第3種	830.72	653.10	556.50	552.84	—	3.66	96.60	18.27	18.81	58.09	1.43	177.62	177.16	—	0.46	—
				除地	608.59	—	—	—	—	—	—	—	—	—	—	—	—	—	—	—	608.59
長崎県	長崎経営計画区	21,984.33	20,700.30	8,936.23	8,105.86	769.13	61.24	11,764.07	1,330.36	2,082.79	8,347.30	3.62	719.15	452.45	53.67	213.03	564.88
				林地総数	21,419.45	20,700.30	8,936.23	8,105.86	769.13	61.24	11,764.07	1,330.36	2,082.79	8,347.30	3.62	719.15	452.45	53.67	213.03	—
				第1種	10,399.61	10,045.78	3,700.74	3,415.29	275.84	9.61	6,345.04	862.85	1,045.79	4,436.25	0.15	353.83	207.87	7.77	138.19	—
				第2種	9,433.93	9,147.43	5,024.59	4,479.67	493.29	51.63	4,122.84	428.50	848.90	2,841.97	3.47	286.50	236.42	45.90	4.18	—
				第3種	1,585.91	1,507.09	210.90	210.90	—	—	1,296.19	39.01	188.10	1,069.08	—	78.82	8.16	—	70.66	—
				除地	564.88	—	—	—	—	—	—	—	—	—	—	—	—	—	—	—	564.88
熊本県	熊本経営計画区	61,812.55	58,141.42	34,769.34	31,278.25	3,262.49	228.60	(12.15)	(9.20)	(2.95)							
								23,372.08	924.79	9,647.93	12,799.36	—	2,128.79	1,817.00	20.34	291.45	1,542.34
				林地総数	60,270.21	58,141.42	34,769.34	31,278.25	3,262.49	228.60	(12.15)	(9.20)	(2.95)							
											23,372.08	924.79	9,647.93	12,799.36	—	2,128.79	1,817.00	20.34	291.45	—
				第1種	21,070.04	20,302.87	6,388.10	5,827.26	515.44	45.40	(9.20)	(9.20)								
											13,914.77	127.35	5,563.89	8,223.53	—	767.17	513.35	—	253.82	—
				第2種	37,623.29	36,376.49	27,538.93	24,734.31	2,710.74	93.88	8,837.56	761.52	4,015.34	4,060.70	—	1,246.80	1,208.03	20.34	18.43	—
				第3種	1,576.88	1,462.06	842.31	716.68	36.31	89.32	619.75	35.92	68.70	515.13	—	114.82	95.62	—	19.20	—
				除地	1,542.34	—	—	—	—	—	—	—	—	—	—	—	—	—	—	—	1,542.34

Ⅲ. 1 地　種、林　種、

営林署	経営計画区	事業区	県	地種	総数	立木 総数	人工林 総数	人工林 針葉樹林	人工林 針広混交林	人工林 広葉樹林
	熊本経営計画区			総数	〔25,642.76〕 23,840.82	23,704.23 21,969.97	14,595.02 13,272.29	13,724.35 12,507.17	790.58 703.45	80.09 61.67
				林地総数	〔24,677.99〕 22,895.52	23,704.23 21,969.97	14,595.02 13,272.29	13,724.35 12,507.17	790.58 703.45	80.09 61.67
				第1種	〔5,691.37〕 5,578.56	5,367.10 5,255.41	2,036.46 2,007.00	1,930.42 1,914.43	97.29 86.13	8.75 6.44
				第2種	〔18,215.60〕 16,590.13	17,599.37 16,020.99	12,231.86 10,980.37	11,476.19 10,316.78	693.29 617.32	62.38 46.27
				第3種	〔771.02〕 726.83	737.76 693.57	326.70 284.92	317.74 275.96	— —	8.96 8.96
				除地	〔964.77〕 945.30	—	—	—	—	—
	球磨経営計画区			総数	〔37,259.07〕 35,113.06	35,509.23 33,470.03	22,470.39 20,615.90	19,885.35 18,129.15	2,418.79 2,320.50	166.25 166.25
				林地総数	〔36,653.51〕 34,555.22	35,509.23 33,470.03	22,470.39 20,615.90	19,885.35 18,129.15	2,418.79 2,320.50	166.25 166.25
				第1種	〔14,159.61〕 14,116.06	13,786.60 13,743.05	4,044.78 4,044.78	3,636.74 3,636.74	369.76 369.76	38.28 38.28
				第2種	〔21,643.85〕 19,589.11	20,954.14 18,958.49	17,868.22 16,013.73	15,807.89 14,051.69	2,012.72 1,914.43	47.61 47.61
				第3種	〔850.05〕 850.05	768.49 768.49	557.39 557.39	440.72 440.72	36.31 36.31	80.36 80.36
				除地	〔605.56〕 557.84	—	—	—	—	—
	大分経営計画区			総数	682.40	598.69	330.13	269.90	59.55	0.68
				林地総数	666.70	598.69	330.13	269.90	59.55	0.68
				第1種	666.70	598.69	330.13	269.90	59.55	0.68
				第2種	—	—	—	—	—	—
				第3種	—	—	—	—	—	—
				除地	15.70	—	—	—	—	—
	吉都経営計画区			総数	2,176.27	2,102.73	551.02	372.03	178.99	—
				林地総数	2,152.77	2,102.73	551.02	372.03	178.99	—
				第1種	708.72	705.72	6.19	6.19	—	—
				第2種	1,444.05	1,397.01	544.83	365.84	178.99	—
				第3種	—	—	—	—	—	—
				除地	23.50	—	—	—	—	—
大分県				**総数**	**43,591.62**	**38,570.55**	**21,220.07**	**18,739.44**	**2,255.19**	**225.44**
				林地総数	41,898.16	38,570.55	21,220.07	18,739.44	2,255.19	225.44
				第1種	20,602.84	18,298.63	7,353.54	6,063.28	1,152.70	137.56
				第2種	20,466.76	19,456.97	13,679.51	12,489.92	1,102.49	87.10
				第3種	828.56	814.95	187.02	186.24	—	0.78
				除地	1,693.46	—	—	—	—	—
	熊本経営計画区			総数	1,801.94	1,734.26	1,322.73	1,217.18	87.13	18.42
				林地総数	1,782.47	1,734.26	1,322.73	1,217.18	87.13	18.42
				第1種	112.81	111.69	29.46	15.99	11.16	2.31
				第2種	1,625.47	1,578.38	1,251.49	1,159.41	75.97	16.11
				第3種	44.19	44.19	41.78	41.78	—	—
				除地	19.47	—	—	—	—	—

備　考　経営計画区で二県以上にまたがるものの数は主として属する県のものに〔 〕した。

林　相　別　面　積　（単位 *ha* 以下2位）

地	天然生林 総数	天然生林 針葉樹林	天然生林 針広混交林	天然生林 広葉樹林	天然生林 竹林	無立木地 総数	無立木地 伐採跡地	無立木地 改植予定地	無立木地 未立木地	その他
竹林										
—	9,109.21	443.51	4,717.59	3,948.11	—	973.76	700.69	17.36	255.71	964.77〕
—	8,697.68	337.53	4,533.98	3,826.17	—	925.55	652.48	17.36	255.71	945.30
—	9,109.21	443.51	4,717.59	3,948.11	—	973.76	700.69	17.36	255.71	—〕
—	8,697.68	337.53	4,533.98	3,826.17	—	925.55	652.48	17.36	255.71	—
—	3,330.64	40.02	1,858.03	1,432.59	—	324.27	90.11	—	234.16	—〕
—	3,248.41	17.40	1,834.80	1,396.21	—	323.15	88.99	—	234.16	—
—	5,367.51	386.48	2,805.93	2,175.10	—	616.23	585.98	17.36	12.89	1〕
—	5,040.62	303.12	2,645.55	2,091.95	—	569.14	538.89	17.36	12.89	—
—	411.06	17.01	53.63	340.42	—	33.26	24.60	—	8.66	—〕
—	408.65	17.01	53.63	338.01	—	33.26	24.60	—	8.66	—
—	—	—	—	—	—	—	—	—	—	964.77〕
—	—	—	—	—	—	—	—	—	—	945.30
—	(12.15) 13,038.84	(9.20) 584.49	(2.95) 4,191.35	8,263.00	—	1,144.28	1,111.42	2.98	29.88	605.56〕
—	(12.15) 12,854.13	(9.20) 584.49	(2.95) 4,180.69	8,088.95	—	1,085.19	1,066.10	2.98	16.11	557.84
—	(12.15) 13,038.84	(9.20) 584.49	(2.95) 4,191.35	8,263.00	—	1,144.28	1,111.42	2.98	29.88	—〕
—	(12.15) 12,854.13	(9.20) 584.49	(2.95) 4,180.69	8,088.95	—	1,085.19	1,066.10	2.98	16.11	—
—	(2.95) 9,741.82	109.95	(2.95) 3,456.28	6,175.59	—	373.01	372.98	—	0.03	—〕
—	(2.95) 9,698.27	109.95	(2.95) 3,455.44	6,132.88	—	373.01	372.98	—	0.03	—
—	(9.20) 3,085.92	(9.20) 455.63	720.00	1,910.29	—	689.71	667.42	2.98	19.31	—〕
—	(9.20) 2,944.76	(9.20) 455.63	710.18	1,778.95	—	630.62	622.10	2.98	5.54	—
—	211.10	18.91	15.07	177.12	—	81.56	71.02	—	10.54	—〕
—	211.10	18.91	15.07	177.12	—	81.56	71.02	—	10.54	—
—	—	—	—	—	—	—	—	—	—	605.56〕
—	—	—	—	—	—	—	—	—	—	557.84
—	268.56	—	—	268.56	—	68.01	51.38	—	16.63	15.70
—	268.56	—	—	268.56	—	68.01	51.38	—	16.63	—
—	268.56	—	—	268.56	—	68.01	51.38	—	16.63	—
—	—	—	—	—	—	—	—	—	—	—
—	—	—	—	—	—	—	—	—	—	—
—	—	—	—	—	—	—	—	—	—	15.70
—	1,551.71	2.77	933.26	615.68	—	50.04	47.04	—	3.00	23.50
—	1,551.71	2.77	933.26	615.68	—	50.04	47.04	—	3.00	—
—	699.53	—	273.65	425.88	—	3.00	—	—	3.00	—
—	852.18	2.77	659.61	189.80	—	47.04	47.04	—	—	—
—	—	—	—	—	—	—	—	—	—	—
—	—	—	—	—	—	—	—	—	—	23.50
—	**17,350.48**	**1,205.41**	**6,761.57**	**9,376.74**	**6.76**	**3,327.61**	**1,732.44**	**17.74**	**1,577.43**	**1,693.46**
—	17,350.48	1,205.41	6,761.57	9,376.74	6.76	3,327.61	1,732.44	17.74	1,577.43	—
—	10,945.09	471.18	4,215.81	6,251.38	6.72	2,304.21	755.30	—	1,548.91	—
—	5,777.46	676.33	2,513.39	2,587.70	0.04	1,009.79	963.53	17.74	28.52	—
—	627.93	57.90	32.37	537.66	—	13.61	13.61	—	—	—
—	—	—	—	—	—	—	—	—	—	1,693.46
—	411.53	105.98	183.61	121.94	—	48.21	48.21	—	—	19.47
—	411.53	105.98	183.61	121.94	—	48.21	48.21	—	—	—
—	82.23	22.62	23.23	36.38	—	1.12	1.12	—	—	—
—	326.89	83.36	160.38	83.15	—	47.09	47.09	—	—	—
—	2.41	—	—	2.41	—	—	—	—	—	—
—	—	—	—	—	—	—	—	—	—	19.47

Ⅲ. 1 地種、林種、林相別面積

（単位 *ha* 以下2位）

営林署	経営計画区	事業区	県	地種	総数	立木地 総数	立木地 人工林 総数	立木地 人工林 針葉樹林	立木地 人工林 針広混交林	立木地 人工林 広葉樹林	竹林	立木地 天然生林 総数	立木地 天然生林 針葉樹林	立木地 天然生林 針広混交林	立木地 天然生林 広葉樹林	立木地 天然生林 林竹	無立木地 総数	無立木地 伐採跡地	無立木地 改植予定地	無立木地 未木立地	その他
	大分経営計画区			総数	〔42,472.08 41,789.68	37,434.98 36,836.29	20,227.47 19,897.34	17,792.16 17,522.26	2,227.61 2,168.06	207.70 207.02	—	17,207.51 16,938.95	1,099.43 1,099.43	6,577.96 6,577.96	9,523.36 9,254.80	6.76 6.76	3,347.41 3,279.40	1,735.61 1,684.23	17.74 17.74	1,594.06 1,577.43	1,689.69〕 1,673.99
				林地総数	〔40,782.39 40,115.69	37,434.98 36,836.29	20,227.47 19,897.34	17,792.16 17,522.26	2,227.61 2,168.06	207.70 207.02	— —	17,207.51 16,938.95	1,099.43 1,099.43	6,577.96 6,577.96	9,523.36 9,254.80	6.76 6.76	3,347.41 3,279.40	1,735.61 1,684.23	17.74 17.74	1,594.06 1,577.43	—〕 —
				第1種	〔21,156.73 20,490.03	18,785.63 18,186.94	7,654.21 7,324.08	6,317.19 6,047.29	1,201.09 1,141.54	135.93 135.25	— —	11,131.42 10,862.86	448.56 448.56	4,192.58 4,192.58	6,483.56 6,215.00	6.72 6.72	2,371.10 2,309.09	805.56 754.18	— —	1,565.54 1,548.91	—〕 —
				第2種	〔18,841.29 18,841.29	17,878.59 17,878.59	12,428.02 12,428.02	11,330.51 11,330.51	1,026.52 1,026.52	70.99 70.99	— —	5,450.57 5,450.57	592.97 592.97	2,353.01 2,353.01	2,504.55 2,504.55	0.04 0.04	962.70 962.70	916.44 916.44	17.74 17.74	28.52 28.52	—〕 —
				第3種	〔784.37 784.37	770.76 770.76	145.24 145.24	144.46 144.46	— —	0.78 0.78	— —	625.52 625.52	57.90 57.90	32.37 32.37	535.25 535.25	— —	13.61 13.61	13.61 13.61	— —	— —	—〕 —
				除地	〔1,689.69 1,673.99	— —	— —	— —	— —	— —	— —	— —	— —	— —	— —	— —	— —	— —	— —	— —	1,689.69〕 1,673.99
宮崎県		**総数**		**総数**	**177,020.64**	**163,975.82**	**81,717.13**	**70,187.09**	**10,239.86**	**1,290.18**	**—**	**82,258.69**	**2,151.52**	**21,853.55**	**58,247.97**	**5.65**	**8,122.29**	**6,673.96**	**122.16**	**1,326.17**	**4,922.53**
				林地総数	172,098.11	163,975.82	81,717.13	70,187.09	10,239.86	1,290.18	—	82,258.69	2,151.52	21,853.55	58,247.97	5.65	8,122.29	6,673.96	122.16	1,326.17	—
				第1種	39,816.62	38,761.76	5,456.22	5,137.70	238.29	80.23	—	33,305.54	894.77	8,277.73	24,133.04	—	1,054.86	575.96	7.67	471.23	—
				第2種	108,760.51	103,907.65	62,194.80	51,655.49	9,414.38	1,124.93	—	41,712.85	1,169.18	12,869.66	27,668.36	5.65	4,852.86	4,394.12	114.49	344.25	—
				第3種	23,520.98	21,306.41	14,066.11	13,393.90	587.19	85.02	—	7,240.30	87.57	706.16	6,446.57	—	2,214.57	1,703.88	—	510.69	—
				除地	4,922.53	—	—	—	—	—	—	—	—	—	—	—	—	—	—	—	4,922.53
	球磨経営計画区			総数	1,560.97	1,503.47	1,390.74	1,313.81	76.93	—	—	112.73	—	6.90	105.83	—	28.02	14.25	—	13.77	29.48
				林地総数	1,531.49	1,503.47	1,390.74	1,313.81	76.93	—	—	112.73	—	6.90	105.83	—	28.02	14.25	—	13.77	—
				第1種	30.56	30.56	—	—	—	—	—	30.56	—	—	30.56	—	—	—	—	—	—
				第2種	1,500.93	1,472.91	1,390.74	1,313.81	76.93	—	—	82.17	—	6.90	75.27	—	28.02	14.25	—	13.77	—
				第3種	—	—	—	—	—	—	—	—	—	—	—	—	—	—	—	—	—
				除地	29.48	—	—	—	—	—	—	—	—	—	—	—	—	—	—	—	29.48
	日向経営計画区			総数	59,195.68	55,446.26	18,437.11	15,811.74	2,583.09	42.28	—	37,009.15	1,090.93	13,095.14	22,817.43	5.65	1,916.25	1,806.56	62.66	47.03	1,833.17
				林地総数	57,362.51	55,446.26	18,437.11	15,811.74	2,583.09	42.28	—	37,009.15	1,090.93	13,095.14	22,817.43	5.65	1,916.25	1,806.56	62.66	47.03	—
				第1種	22,545.59	22,071.90	2,555.31	2,473.20	67.10	15.01	—	19,516.59	345.29	4,378.65	14,792.65	—	473.69	460.00	—	13.69	—
				第2種	32,415.21	31,238.60	14,740.25	12,361.56	2,358.78	19.91	—	16,498.35	718.16	8,677.27	7,097.27	5.65	1,176.61	1,107.39	62.66	6.56	—
				第3種	2,401.71	2,135.76	1,141.55	976.98	157.21	7.36	—	994.21	27.48	39.22	927.51	—	265.95	239.17	—	26.78	—
				除地	1,833.17	—	—	—	—	—	—	—	—	—	—	—	—	—	—	—	1,833.17
	宮崎経営計画区			総数	45,102.55	41,517.20	21,309.92	17,732.13	3,480.89	96.90	—	20,207.28	418.02	4,169.47	15,619.79	—	2,479.75	2,453.29	—	26.46	1,105.60
				林地総数	43,996.95	41,517.20	21,309.92	17,732.13	3,480.89	96.90	—	20,207.28	418.02	4,169.47	15,619.79	—	2,497.75	2,453.29	—	26.46	—
				第1種	3,756.66	3,747.04	293.20	290.64	1.79	0.77	—	3,453.84	238.77	1,096.61	2,118.46	—	9.62	7.67	—	1.95	—
				第2種	35,353.49	33,300.92	18,368.38	14,949.69	3,325.20	93.49	—	14,932.54	120.66	2,434.75	12,377.13	—	2,052.57	2,044.35	—	8.22	—
				第3種	4,886.80	4,469.24	2,648.34	2,491.80	153.90	2.64	—	1,820.90	58.59	638.11	1,124.20	—	417.56	401.27	—	16.29	—
				除地	1,105.60	—	—	—	—	—	—	—	—	—	—	—	—	—	—	—	1,105.60
	吉都経営計画区			総数	〔48,360.20 42,654.73	44,931.59 39,582.73	24,773.94 22,210.20	20,708.23 18,614.21	3,047.88 2,585.07	1,017.83 1,010.92	—	20,157.65 17,372.53	670.90 631.66	4,773.88 3,813.88	14,712.87 12,926.99	— —	1,858.82 1,704.60	1,185.45 1,060.40	63.11 55.81	610.26 588.39	1,569.79〕 1,367.40
				林地総数	〔46,790.41 41,287.33	44,931.59 39,582.73	24,773.94 22,210.20	20,708.23 18,614.21	3,047.88 2,585.07	1,017.83 1,010.92	—	20,157.65 17,372.53	670.90 631.66	4,773.88 3,813.88	14,712.87 12,926.99	— —	1,858.82 1,704.60	1,185.45 1,060.40	63.11 55.81	610.26 588.39	—〕 —
				第1種	〔11,971.15 11,028.31	11,397.78 10,457.94	2,499.30 2,493.11	2,297.57 2,291.38	143.07 143.07	58.66 58.66	—	8,898.48 7,964.83	342.40 307.55	2,730.06 2,456.41	5,826.02 5,200.87	— —	573.37 570.37	108.29 108.29	7.67 7.67	457.41 454.41	—〕 —
				第2種	〔30,010.25 25,958.84	29,011.48 25,079.17	21,135.88 18,592.93	17,375.16 15,301.93	2,873.00 2,410.19	887.72 880.81	—	7,875.60 6,486.24	328.50 324.11	2,032.94 1,349.40	5,514.16 4,812.73	— —	998.77 879.67	902.46 800.39	55.44 48.14	40.87 31.14	—〕 —
				第3種	〔4,809.01 4,300.18	4,522.33 4,045.62	1,138.76 1,124.16	1,035.50 1,020.90	31.81 31.81	71.45 71.45	—	3,383.57 2,921.46	— —	10.88 8.07	3,372.69 2,913.39	— —	286.68 254.56	174.70 151.72	— —	111.98 102.84	—〕 —
				除地	〔1,569.79 1,367.40	— —	— —	— —	— —	— —	— —	— —	— —	— —	— —	— —	— —	— —	— —	— —	1,569.79〕 1,367.40

Ⅲ. 1 地　種、林　種、

営林署	経営計画区	事業区	県	地種	総数	立木 総数	人工林 総数	人工林 針葉樹林	人工林 針広混交林	人工林 広葉樹林
	日南経営計画区			総数	28,506.71	25,926.16	18,369.16	16,715.20	1,513.88	140.08
				林地総数	27,919.83	25,926.16	18,369.16	16,715.20	1,513.88	140.08
				第1種	2,455.50	2,454.32	114.60	82.48	26.33	5.79
				第2種	13,532.04	12,816.05	9,102.50	7,728.50	1,243.28	130.72
				第3種	11,932.29	10,655.79	9,152.06	8,904.22	244.27	3.57
				除地	586.88	—	—	—	—	—
鹿児島県	総数			**総数**	**154,790.32**	**144,294.76**	**65,368.33**	**51,827.44**	**11,191.49**	**2,349.40**
				林地総数	149,605.47	144,294.76	65,368.33	51,827.44	11,191.49	2,349.40
				第1種	56,173.68	54,486.07	17,087.60	14,421.34	2,494.12	172.14
				第2種	79,481.81	76,683.57	42,820.88	32,338.41	8,407.50	2,074.97
				第3種	13,949.98	13,125.12	5,459.85	5,067.69	289.87	102.29
				除地	5,184.85	—	—	—	—	—
	球磨経営計画区			総数	585.04	535.73	463.75	442.39	21.36	—
				林地総数	566.80	535.73	463.75	442.39	21.36	—
				第1種	12.99	12.99	—	—	—	—
				第2種	553.81	522.74	463.75	442.39	21.36	—
				第3種	—	—	—	—	—	—
				除地	18.24	—	—	—	—	—
	吉都経営計画区			総数	3,529.20	3,246.13	2,012.72	1,721.99	283.82	6.91
				林地総数	3,350.31	3,246.13	2,012.72	1,721.99	283.82	6.91
				第1種	234.12	234.12	—	—	—	—
				第2種	2,607.36	2,535.30	1,998.12	1,707.39	283.82	6.91
				第3種	508.83	476.71	14.60	14.60	—	—
				除地	178.89	—	—	—	—	—
	大隅経営計画区			数総	47,299.69	44,604.11	23,600.34	16,389.92	5,509.37	1,701.05
				林地総数	46,141.59	44,604.11	23,600.34	16,389.92	5,509.37	1,701.05
				第1種	7,915.61	7,807.76	1,848.07	1,225.49	572.18	50.40
				第2種	34,038.53	32,894.56	19,962.68	13,630.06	4,767.81	1,564.81
				第3種	4,187.45	3,901.79	1,789.59	1,534.37	169.38	85.84
				除地	1,158.10	—	—	—	—	—
	薩摩経営計画区			総数	56,617.76	52,395.34	34,812.59	29,231.26	4,970.96	610.37
				林地総数	54,313.79	52,395.34	34,812.59	29,231.26	4,970.96	610.37
				第1種	23,810.07	22,908.57	13,876.22	11,970.44	1,792.39	113.39
				第2種	26,208.30	25,426.02	18,461.39	14,895.33	3,083.24	482.82
				第3種	4,295.42	4,060.75	2,474.98	2,365.49	95.33	14.16
				除地	2,303.97	—	—	—	—	—
	南西島経営計画区			数総	46,758.63	43,513.45	4,478.93	4,041.88	405.98	31.07
				林地総数	45,232.98	43,513.45	4,478.93	4,041.88	405.98	31.07
				第1種	24,200.89	23,522.63	1,363.31	1,225.41	129.55	8.35
				第2種	16,073.81	15,304.95	1,934.94	1,663.24	251.27	20.43
				第3種	4,958.28	4,685.87	1,180.68	1,153.23	25.16	2.29
				除地	1,525.65	—	—	—	—	—

林　相　別　面　積　（単位 *ha* 以下2位）

地 竹林	天然生林 総数	天然生林 針葉樹林	天然生林 針広混交林	天然生林 広葉樹林	天然生林 竹林	無立木地 総数	無立木地 伐採跡地	無立木地 改植予定地	無立木地 未立木地	その他
—	7,557.00	10.91	768.16	6,777.93	—	1,993.67	1,339.46	3.69	650.52	586.88
—	7,557.00	10.91	768.16	6,777.93	—	1,993.67	1,339.46	3.69	650.52	—
—	2,339.72	3.16	346.06	1,990.50	—	1.18	—	—	1.18	—
—	3,713.55	6.25	401.34	3,305.96	—	715.99	427.74	3.69	284.56	—
—	1,503.73	1.50	20.76	1,481.47	—	1,276.50	911.72	—	364.78	—
—	—	—	—	—	—	—	—	—	—	586.88
—	**78,926.43**	**6,445.60**	**21,109.92**	**51,346.86**	**24.05**	**5,310.71**	**4,144.21**	**225.39**	**941.11**	**5,184.85**
—	78,926.43	6,445.60	21,109.92	51,346.86	24.05	5,310.71	4,144.21	225.39	941.11	—
—	37,398.47	5,184.51	11,686.14	20,518.22	9.60	1,687.61	896.41	147.79	643.41	—
—	33,862.69	1,252.49	9,376.12	23,220.44	13.64	2,798.24	2,614.26	77.60	106.38	—
—	7,665.27	8.60	47.66	7,608.20	0.81	824.86	633.54	—	191.32	—
—	—	—	—	—	—	—	—	—	—	5,184.85
—	71 98	—	3.76	68.22	—	31.07	31.07	—	—	18.24
—	71.98	—	3.76	68.22	—	31.07	31.07	—	—	—
—	12.99	—	0.84	12.15	—	—	—	—	—	—
—	58.99	—	2.92	56.07	—	31.07	31.07	—	—	—
—	—	—	—	—	—	—	—	—	—	—
—	—	—	—	—	—	—	—	—	—	18.24
—	1,233.41	36.47	26.74	1,170.20	—	104.18	78.01	7.30	18.87	178.89
—	1,233.41	36.47	26 74	1,170.20	—	104.18	78.01	7.30	18.87	—
—	234.12	34.85	—	199.27	—	—	—	—	—	—
—	537.18	1.62	23.93	511.63	—	72.06	55.03	7.30	9.73	—
—	462.11	—	2.81	459.30	—	32.12	22.98	—	9.14	—
—	—	—	—	—	—	—	—	—	—	178.89
—	21,003.77	437.10	4,502.53	16,059.32	4.82	1,537.48	1,340.28	2.63	194.57	1,158.10
—	21,003.77	437.10	4,502.53	16,059.32	4.82	1,537.48	1,340.28	2.63	194.57	—
—	5,959.69	97.28	270.35	5,592.06	—	107.85	68.63	—	39.22	—
—	12,931.88	332.51	4,212.62	8,381.93	4.82	1,143.97	1,086.56	2.63	54.78	—
—	2,112.20	7.31	19.56	2,085.33	—	285.66	185.09	—	100.57	—
—	—	—	—	—	—	—	—	—	—	1,158.10
—	17,582.75	2,607.29	3,114.17	11,842.97	18.32	1,918.45	1,337.28	215.46	365.71	2,303.97
—	17,582.75	2,607.29	3,114.17	11,842.97	18.32	1,918.45	1,337.28	215.46	365.71	—
—	9,032.35	1,816.19	1,507.96	5,698.60	9.60	901.50	505.83	147.79	247.88	—
—	6,964.63	791.10	1,597.41	4,567.40	8.72	782.28	676.24	67.67	38.37	—
—	1,585.77	—	8.80	1,576.97	—	234.67	155.21	—	79.46	—
—	—	—	—	—	—	—	—	—	—	2,303.97
—	(249.66) 39,034.52	(240.13) 3,364.74	(9.53) 13,462.72	22,206.15	0.91	1,719.53	1,357.57	—	361.96	1,525.65
—	(249.66) 39,034.52	(240.13) 3,364.74	(9.53) 13,462.72	22,206.15	0.91	1,719.53	1,357.57	—	361.96	—
—	(249.66) 22,159.32	(240.13) 3,236.19	(9.53) 9,906.99	9,016.14	—	678.26	321.95	—	356.31	—
—	13,370.01	127.26	3,539.24	9,703.41	0.10	768.86	765.36	—	3.50	—
—	3,505.19	1.29	16.49	3,486.60	0.81	272.41	270.26	—	2.15	—
—	—	—	—	—	—	—	—	—	—	1,525.65

Ⅲ. 2 地種、林種、林相、針広別蓄積

次年 営林署	経営計画区	事業区	県	地種	総数 総数	針葉樹	広葉針	人工林 総数 総数	針葉樹
昭和38年4月1日				総数	〔36,940〕 69,348,217	36,342,556	33,005,661	(108) 28,609,512	25,210,628
昭和39年4月1日				〃	〔33,051〕 68,449,828	35,931,823	32,518,005	(108) 28,444,881	25,049,251
昭和40年4月1日				〃	〔32,545〕 67,246,489	35,143,610	32,102,879	27,867,073	24,458,210
昭和41年4月1日				〃	〔17,489〕 67,042,375	34,729,879	32,312,496	27,586,640	24,105,324
昭和42年4月1日				〃	〔15,432〕 **66,324,916**	**34,397,802**	**31,927,114**	**27,575,392**	**24,037,835**
				林地総数	〔15,395〕 66,160,280	34,300,023	31,860,257	27,575,392	24,037,835
				第1種	〔6,915〕 26,474,443	11,961,275	14,513,168	6,638,407	5,992,775
				第2種	〔7,543〕 36,378,405	20,681,340	15,697,065	19,268,004	16,496,863
				第3種	〔937〕 3,307,432	1,657,408	1,650,024	1,668,981	1,548,197
				除地	〔37〕 164,636	97,779	66,857	—	—
直方福岡	**直方福岡**			**総数**	〔1,341〕 **1,049,701**	**643,710**	**405,991**	**604,670**	**533,479**
				林地総数	〔1,341〕 1,049,319	643,440	405,879	604,670	533,479
				第1種	〔1,341〕 925,392	573,678	351,714	529,014	468,154
				第2種	110,924	68,717	42,207	74,806	64,620
				第3種	13,003	1,045	11,958	850	705
				除地	382	270	112	—	—
福岡〃	**福岡〃**			**総数**	〔1,152〕 **744,675**	**503,522**	**241,153**	**384,458**	**375,193**
				林地総数	〔1,152〕 744,356	503,275	241,081	384,458	375,193
				第1種	〔946〕 617,036	415,096	201,940	302,403	295,096
				第2種	〔206〕 126,303	87,162	39,141	81,038	79,080
				第3種	1,017	1,017	—	1,017	1,017
				除地	319	247	72	—	—
佐賀佐賀	**佐賀佐賀**			**総数**	〔1,258〕 **997,155**	**837,752**	**159,403**	**793,337**	**761,331**
				林地総数	〔1,238〕 985,618	829,302	156,316	793,337	761,331
				第1種	〔534〕 727,799	614,547	113,252	581,937	562,796
				第2種	〔554〕 244,198	202,243	41,955	198,804	186,194
				第3種	〔150〕 13,621	12,512	1,109	12,596	12,341
				除地	〔20〕 11,537	8,450	3,087	—	—
武雄			**総数**	**総数**	**664,746**	**364,358**	**300,388**	**318,011**	**288,766**
	佐賀武雄		**佐賀**	総数	461,356	273,772	187,584	229,104	203,716
				林地総数	452,545	267,418	185,127	229,104	203,716
				第1種	113,068	45,946	67,122	32,080	26,990
				第2種	318,551	205,495	113,056	183,039	163,081
				第3種	20,926	15,977	4,949	13,985	13,645
				除地	8,811	6,354	2,457	—	—
	長崎平戸		**長崎**	総数	203,390	90,586	112,804	88,907	85,050
				林地総数	203,186	90,586	112,600	88,907	85,050
				第1種	197,025	87,221	109,804	87,924	84,067
				第2種	6,161	3,365	2,796	983	983
				第3種	—	—	—	—	—
				除地	204	—	204	—	—
長崎〃	**長崎〃**			**総数**	〔352〕 **1,288,480**	**773,505**	**514,975**	**489,894**	**455,863**
				林地総数	〔352〕 1,285,180	771,412	513,768	489,894	455,863
				第1種	〔23〕 728,526	432,682	295,844	277,398	258,977
				第2種	〔329〕 456,645	316,828	139,817	209,955	194,362
				第3種	100,009	21,902	78,107	2,541	2,524
				除地	3,300	2,093	1,207	—	—

備考 1. 本表は経営計画書および森林調査簿により作成した。
2. 天然生林（ ）書は人工補整林で内書である。
3. 〔 〕は竹林

（単位材積 m^3 竹林束）

人工林 数 広葉樹	針葉樹林 針葉樹	針葉樹林 広葉樹	針広混交林 針葉樹	針広混交林 広葉樹	広葉樹林 針葉樹	広葉樹林 広葉樹	竹林 針葉樹	竹林 広葉樹
3,398,884	22,967,358	1,285,763	2,202,435	1,545,501	40,835	567,620	(108)	—
3,395,630	22,751,275	1,310,050	2,214,601	1,541,559	83,375	544,221	(108)	—
3,408,863	22,088,799	1,308,010	2,290,768	1,587,141	78,643	513,712	—	—
3,481,316	21,745,039	1,349,308	2,282,288	1,602,617	77,997	529,391	—	—
3,537,557	**21,647,650**	**1,379,782**	**2,312,067**	**1,633,464**	**78,118**	**524,311**	**—**	**—**
3,537,557	21,647,650	1,379,782	2,312,067	1,633,464	78,118	524,311	—	—
645,632	5,569,981	296,784	419,606	291,788	3,188	57,060	—	—
2,771,141	14,602,986	1,024,459	1,821,785	1,296,608	72,092	450,074	—	—
120,784	1,474,683	58,539	70,676	45,068	2,838	17,177	—	—
—	—	—	—	—	—	—	—	—
71,191	**481,098**	**37,655**	**51,568**	**28,284**	**813**	**5,252**	**—**	**—**
71,191	481,098	37,655	51,568	28,284	813	5,252	—	—
60,860	419,059	31,990	48,282	24,032	813	4,898	—	—
10,186	61,334	5,580	3,286	4,252	—	354	—	—
145	705	145	—	—	—	—	—	—
—	—	—	—	—	—	—	—	—
9,265	**373,255**	**7,726**	**1,938**	**1,158**	**—**	**381**	**—**	**—**
9,265	373,255	7,726	1,938	1,158	—	381	—	—
7,307	293,565	6,116	1,531	954	—	237	—	—
1,958	78,673	1,610	407	204	—	144	—	—
—	1,017	—	—	—	—	—	—	—
—	—	—	—	—	—	—	—	—
32,006	**746,752**	**21,140**	**14,251**	**9,963**	**328**	**903**	**—**	**—**
32,006	746,752	21,140	14,251	9,963	328	903	—	—
19,141	555,033	12,370	7,763	6,320	—	451	—	—
12,610	179,697	8,651	6,488	3,643	9	316	—	—
255	12,022	119	—	—	319	136	—	—
—	—	—	—	—	—	—	—	—
29,245	**272,820**	**15,462**	**15,946**	**13,706**	**—**	**77**	**—**	**—**
25,388	188,559	12,034	15,157	13,277	—	77	—	—
25,388	188,559	12,034	15,157	13,277	—	77	—	—
5,090	21,372	1,304	5,618	3,786	—	—	—	—
19,958	153,557	10,401	9,524	9,480	—	77	—	—
340	13,630	329	15	11	—	—	—	—
—	—	—	—	—	—	—	—	—
3,857	84,261	3,428	789	429	—	—	—	—
3,857	84,261	3,428	789	429	—	—	—	—
3,857	83,278	3,428	789	429	—	—	—	—
—	983	—	—	—	—	—	—	—
—	—	—	—	—	—	—	—	—
—	—	—	—	—	—	—	—	—
34,031	**427,384**	**15,397**	**28,479**	**18,511**	**—**	**123**	**—**	**—**
34,031	427,384	15,397	28,479	18,511	—	123	—	—
18,421	244,276	9,378	14,701	8,945	—	98	—	—
15,593	180,584	6,002	13,778	9,566	—	25	—	—
17	2,524	17	—	—	—	—	—	—
—	—	—	—	—	—	—	—	—

Ⅲ. 2 地種、林種、林相、針広別蓄積（続）

（単位　材積 m³ 竹林束）

年次	営林署	経営計画区	事業区	県	地種	天然生 総数 総数	針葉樹	広葉樹	針葉樹林 針葉樹	針葉樹林 広葉樹	針広混交林 針葉樹	針広混交林 広葉樹	林 広葉樹林 針葉樹	林 広葉樹林 広葉樹	竹林 針葉樹	竹林 広葉樹	無立木地 総数	無立木地 伐採跡地 針葉樹	無立木地 伐採跡地 広葉樹	無立木地 改植予定地 針葉樹	無立木地 改植予定地 広葉樹	無立木地 未立木地 針葉樹	無立木地 未立木地 広葉樹	その他 針葉樹	その他 広葉樹
（昭和 38 年 4 月 1 日）					（総数）	〔36,795〕40,589,242	11,075,132	29,514,110	2,795,196	490,017	6,557,012	7,212,456	1,722,924	21,811,637	〔36,795〕	—	—	—	—	—	—	—	—	〔37〕	56,796	92,667
（昭和 39 年 4 月 1 日）					（〃）	〔32,906〕39,860,822	10,828,011	29,032,811	2,730,292	477,270	6,368,608	6,946,839	1,729,111	21,608,702	〔32,906〕	—	—	—	—	—	—	—	—	〔37〕	54,561	89,564
（昭和 40 年 4 月 1 日）					（〃）	〔32,508〕39,237,782	10,631,202	28,606,580	2,708,140	496,121	6,200,336	6,827,567	1,722,726	21,282,892	〔32,508〕	—	—	—	—	—	—	—	—	〔37〕	54,198	87,436
（昭和 41 年 4 月 1 日）					（〃）	〔17,472〕39,300,952	10,541,643	28,759,309	2,631,848	477,117	6,174,710	6,812,770	1,735,085	21,469,422	〔17,472〕	—	—	—	—	—	—	—	—	〔17〕	82,912	71,871
（昭和 42 年 4 月 1 日）					（〃）	〔15,395〕38,584,838	10,262,188	28,322,700	2,477,788 (45,115)	465,276 (5,700)	6,052,720 (1,417)	6,909,851 (637)	1,731,680	20,947,573	〔15,395〕	—	—	—	—	—	—	—	—	〔37〕	97,779	66,857
					（林地総数）	〔15,395〕38,584,888	10,262,188	28,322,700	2,477,788 (44,706)	465,276 (5,530)	6,052,720 (1,417)	6,909,851 (637)	1,731,680	20,947,573	〔15,395〕	—	—	—	—	—	—	—	—	—	—	—
					（第 1 種）	〔6,915〕19,836,036	5,968,500	13,867,536	1,758,069 (409)	346,360 (170)	3,423,387	3,750,151	787,044	9,771,025	〔6,915〕	—	—	—	—	—	—	—	—	—	—	—
					（第 2 種）	〔7,543〕17,110,401	4,184,477	12,925,924	695,453	114,688	2,593,685	3,104,482	895,339	9,706,754	〔7,543〕	—	—	—	—	—	—	—	—	—	—	—
					（第 3 種）	〔937〕 1,638,451	109,211	1,529,240	24,266	4,228	35,648	55,218	49,297	1,469,794	〔937〕	—	—	—	—	—	—	—	—	—	—	—
					（除地）	—	—	—	—	—	—	—	—	—	—	—	—	—	—	—	—	—	—	〔37〕	97,779	66,857
（直方 福岡 直方 福岡）					（総数）	**〔1,341〕 444,649**	**109,961**	**334,688**	**47,739**	**6,436**	**41,459**	**58,354**	**20,763**	**269,893**	**〔1,341〕**	—	—	—	—	—	—	—	—	—	**270**	**112**
					（林地総数）	〔1,341〕 444,649	109,961	334,688	47,739	6,436	41,459	58,354	20,763	269,898	〔1,341〕	—	—	—	—	—	—	—	—	—	—	—
					（第 1 種）	〔1,341〕 396,378	105,524	290,854	47,065	6,403	38,932	54,587	19,527	229,864	〔1,341〕	—	—	—	—	—	—	—	—	—	—	—
					（第 2 種）	36,118	4,097	32,021	674	33	2,527	3,767	896	28,221		—	—	—	—	—	—	—	—	—	—	—
					（第 3 種）	12,153	340	11,813	—	—	—	—	340	11,813		—	—	—	—	—	—	—	—	—	—	—
					（除地）	—	—	—	—	—	—	—	—	—		—	—	—	—	—	—	—	—	—	270	112
（福岡 〃 福岡 〃）					（総数）	**〔1,152〕 359,898**	**128,082**	**231,816**	**111,572**	**3,826**	**10,687**	**17,123**	**5,823**	**210,867**	**〔1,152〕**	—	—	—	—	—	—	—	—	—	**247**	**72**
					（林地総数）	〔1,152〕 359,898	128,082	231,816	111,572	3,826	10,687	17,123	5,823	210,857	〔1,152〕	—	—	—	—	—	—	—	—	—	—	—
					（第 1 種）	〔945〕 314,633	120,000	194,633	106,958	3,451	8,367	14,076	4,675	177,106	〔946〕	—	—	—	—	—	—	—	—	—	—	—
					（第 2 種）	〔206〕 45,265	8,082	37,183	4,614	375	2,320	3,047	1,148	33,761	〔206〕	—	—	—	—	—	—	—	—	—	—	—
					（第 3 種）	—	—	—	—	—	—	—	—	—		—	—	—	—	—	—	—	—	—	—	—
					（除地）	—	—	—	—	—	—	—	—	—		—	—	—	—	—	—	—	—	—	247	72
（佐賀 佐賀 佐賀 佐賀）					（総数）	**〔1,238〕 192,281**	**67,971**	**124,310**	**40,541**	**2,922**	**16,840**	**19,665**	**10,590**	**101,723**	**〔1,238〕**	—	—	—	—	—	—	—	—	—	**〔20〕 8,450**	**3,087**
					（林地総数）	〔1,238〕 192,281	67,971	124,310	40,541	2,922	16,840	19,665	10,590	101,723	〔1,238〕	—	—	—	—	—	—	—	—	—	—	—
					（第 1 種）	〔534〕 145,862	51,751	94,111	32,095	1,637	10,433	14,244	9,223	78,230	〔534〕	—	—	—	—	—	—	—	—	—	—	—
					（第 2 種）	〔554〕 45,394	16,049	29,345	8,446	1,285	6,300	5,172	1,303	22,888	〔554〕	—	—	—	—	—	—	—	—	—	—	—
					（第 3 種）	〔150〕 1,025	171	854	—	—	107	249	64	605	〔150〕	—	—	—	—	—	—	—	—	—	—	—
					（除地）	—	—	—	—	—	—	—	—	—		—	—	—	—	—	—	—	—	〔20〕	8,450	3,087
（武雄 総数）					（総数）	**337,720**	**69,238**	**268,482**	**24,557** (409)	**4,341** (170)	**27,512**	**33,594**	**17,169**	**230,547**		—	—	—	—	—	—	—	—	—	**6,354**	**2,681**
（佐賀 武雄 佐賀）					（総数）	223,441	63,702	159,739	24,508 (409)	4,329 (170)	24,442	29,934	14,752	125,476		—	—	—	—	—	—	—	—	—	6,354	2,457
					（林地総数）	223,441	63,702	159,739	24,508 (409)	4,329 (170)	24,442	29,934	14,752	125,476		—	—	—	—	—	—	—	—	—	—	—
					（第 1 種）	80,988	18,956	62,032	4,818 (409)	836 (170)	9,071	11,520	5,567	49,676		—	—	—	—	—	—	—	—	—	—	—
					（第 2 種）	135,512	42,414	93,098	18,488	3,457	14,335	17,312	9,091	72,329		—	—	—	—	—	—	—	—	—	—	—
					（第 3 種）	6,941	2,332	4,609	1,702	36	536	1,102	94	3,471		—	—	—	—	—	—	—	—	—	—	—
					（除地）	—	—	—	—	—	—	—	—	—		—	—	—	—	—	—	—	—	—	6,354	2,457
（長崎 平戸 長崎）					（総数）	114,279	5,536	108,743	49	12	3,070	3,660	2,417	105,071		—	—	—	—	—	—	—	—	—	—	204
					（林地総数）	114,279	5,536	108,743	49	12	3,070	3,660	2,417	105,071		—	—	—	—	—	—	—	—	—	—	—
					（第 1 種）	109,101	3,154	105,947	—	—	902	1,773	2,252	104,174		—	—	—	—	—	—	—	—	—	—	—
					（第 2 種）	5,178	2,382	2,796	49	12	2,168	1,887	165	897		—	—	—	—	—	—	—	—	—	—	—
					（第 3 種）	—	—	—	—	—	—	—	—	—		—	—	—	—	—	—	—	—	—	—	—
					（除地）	—	—	—	—	—	—	—	—	—		—	—	—	—	—	—	—	—	—	—	204
（長崎 〃 長崎 〃）					（総数）	**〔352〕 795,286**	**315,549**	**479,737**	**156,789**	**21,965**	**125,635**	**136,719**	**33,125**	**321,053**	**〔352〕**	—	—	—	—	—	—	—	—	—	**2,093**	**1,207**
					（林地総数）	〔352〕 795,286	315,549	479,737	156,789	21,965	125,635	136,719	33,125	321,053	〔352〕	—	—	—	—	—	—	—	—	—	—	—
					（第 1 種）	〔23〕 451,128	173,705	277,423	95,863	15,953	61,248	62,845	16,594	198,625	〔23〕	—	—	—	—	—	—	—	—	—	—	—
					（第 2 種）	〔329〕 246,690	122,456	124,224	58,527	5,902	56,653	61,573	7,286	56,749	〔329〕	—	—	—	—	—	—	—	—	—	—	—
					（第 3 種）	97,468	19,378	78,090	2,399	110	7,734	12,301	9,245	65,679		—	—	—	—	—	—	—	—	—	—	—
					（除地）	—	—	—	—	—	—	—	—	—		—	—	—	—	—	—	—	—	—	2,093	1,207

Ⅲ. 2 地種、林種、林相、針広別蓄積 (単位 材積m³竹林束)

年次 営林署	経営計画区	事業区	県	地種	総数 総数	総数 針葉樹	総数 広葉樹	人工林 総数 総数	人工林 総数 針葉樹	人工林 総数 広葉樹	針葉樹林 針葉樹	針葉樹林 広葉樹	針広混交林 針葉樹	針広混交林 広葉樹	広葉樹林 針葉樹	広葉樹林 広葉樹	竹林 針葉樹	竹林 広葉樹
五島	長崎	五島	長崎	総数	143,379	58,016	85,363	75,909	56,386	19,523	44,417	7,060	11,969	12,463	—	—	—	—
				林地総数	143,379	58,016	85,363	75,909	56,386	19,523	44,417	7,060	11,969	12,463	—	—	—	—
				第1種	55,405	11,560	43,845	15,837	10,146	5,691	5,863	1,511	4,283	4,180	—	—	—	—
				第2種	87,345	46,456	40,889	60,072	46,240	13,832	38,554	5,549	7,686	8,283	—	—	—	—
				第3種	629	—	629	—	—	—	—	—	—	—	—	—	—	—
				除地	—	—	—	—	—	—	—	—	—	—	—	—	—	—
対馬	〃	対馬	〃	総数	568,503	159,132	409,371	141,739	124,429	17,310	120,743	9,319	3,264	2,743	422	5,248	—	—
				林地総数	568,503	159,132	409,371	141,739	124,429	17,310	120,743	9,319	3,264	2,743	422	5,248	—	—
				第1種	271,108	89,661	181,447	73,214	68,699	4,515	68,257	4,162	442	326	—	27	—	—
				第2種	294,012	68,869	225,143	68,013	55,218	12,795	51,974	5,157	2,822	2,417	422	5,221	—	—
				第3種	3,383	602	2,781	512	512	—	512	—	—	—	—	—	—	—
				除地	—	—	—	—	—	—	—	—	—	—	—	—	—	—
熊本	熊本	熊本	熊本	総数	〔572〕 629,423	520,074	109,349	497,127	484,530	12,597	480,385	9,520	4,107	2,481	38	596	—	—
				林地総数	〔572〕 628,788	520,002	108,786	497,127	484,530	12,597	480,385	9,520	4,107	2,481	38	596	—	—
				第1種	203,734	156,609	47,125	155,161	153,021	2,140	152,978	1,818	42	72	1	250	—	—
				第2種	〔295〕 404,622	348,442	56,180	329,681	319,306	10,375	315,208	7,663	4,065	2,409	33	303	—	—
				第3種	〔277〕 20,432	14,951	5,481	12,285	12,203	82	12,199	39	—	—	4	43	—	—
				除地	635	72	563	—	—	—	—	—	—	—	—	—	—	—
矢部	〃	矢部	〃	総数	2,347,275	1,353,321	993,954	895,610	834,192	61,418	789,929	34,242	1,775	3,676	42,488	23,500	—	—
				林地総数	2,347,245	1,353,291	993,954	895,610	834,192	61,418	789,929	34,242	1,775	3,676	42,488	23,500	—	—
				第1種	612,214	235,291	376,923	12,086	10,354	1,732	8,650	445	1,704	1,287	—	—	—	—
				第2種	1,735,031	1,118,000	617,031	883,524	823,838	59,686	781,279	33,797	71	2,389	42,488	23,500	—	—
				第3種	—	—	—	—	—	—	—	—	—	—	—	—	—	—
				除地	30	30	—	—	—	—	—	—	—	—	—	—	—	—
菊池			総数	総数	1,133,295	933,134	200,161	914,829	862,325	52,504	848,312	38,294	13,977	11,056	36	3,154	—	—
	熊本	菊池	熊本	総数	778,554	636,544	142,010	645,829	608,332	37,497	597,881	29,362	10,415	7,697	36	438	—	—
				林地総数	776,075	634,417	141,658	645,829	608,332	37,497	597,881	29,362	10,415	7,697	36	438	—	—
				第1種	117,205	63,917	53,288	62,460	55,564	6,896	53,518	5,784	2,046	1,112	—	—	—	—
				第2種	644,967	566,050	78,917	579,971	549,390	30,581	540,985	23,558	8,369	6,585	36	438	—	—
				第3種	13,903	4,450	9,453	3,398	3,378	20	3,378	20	—	—	—	—	—	—
				除地	2,479	2,127	352	—	—	—	—	—	—	—	—	—	—	—
			大分	総数	354,741	296,590	58,151	269,000	253,993	15,007	250,431	8,932	3,562	3,359	—	2,716	—	—
				林地総数	354,741	296,590	58,151	269,000	253,993	15,007	250,431	8,932	3,562	3,359	—	2,716	—	—
				第1種	16,584	6,895	9,689	3,043	2,071	972	1,803	—	268	625	—	347	—	—
				第2種	337,241	289,008	48,233	265,957	251,922	14,035	248,628	8,932	3,294	2,734	—	2,369	—	—
				第3種	916	687	229	—	—	—	—	—	—	—	—	—	—	—
				除地	—	—	—	—	—	—	—	—	—	—	—	—	—	—
八代	球磨	八代	熊本	総数	2,229,612	1,100,289	1,129,323	750,120	703,830	46,290	685,505	28,290	18,325	15,382	—	2,618	—	—
				林地総数	2,229,612	1,100,289	1,129,323	750,120	703,830	46,290	685,505	28,290	18,325	15,382	—	2,618	—	—
				第1種	1,693,007	608,162	1,084,845	236,548	220,427	16,121	213,645	6,279	6,782	8,552	—	1,290	—	—
				第2種	521,831	477,461	44,370	498,798	468,737	30,061	457,194	21,903	11,543	6,830	—	1,328	—	—
				第3種	14,774	14,666	108	14,774	14,666	108	14,666	108	—	—	—	—	—	—
				除地	—	—	—	—	—	—	—	—	—	—	—	—	—	—

Ⅲ. 2 地種、林種、林相、針広別蓄積

営林署	経営計画区	事業区	県	地種	天然生 総数 総数	針葉樹	広葉樹	針葉樹林 針葉樹	針葉樹林 広葉樹	針広混交林 針葉樹	針広混交林 広葉樹
(五島長崎五島長崎)				(総数)	**67,470**	**1,630**	**65,840**	**1,293**	**39**	**104**	**79**
				(林地総数)	67,470	1,630	65,840	1,293	39	104	79
				(第1種)	39,568	1,414	38,154	1,293	39	104	79
				(第2種)	27,273	216	27,057	—	—	—	—
				(第3種)	629	—	629	—	—	—	—
				(除地)	—	—	—	—	—	—	—
(対馬〃対馬〃)				(総数)	**426,764**	**34,703**	**392,061**	**252**	**28**	**20,512**	**32,348**
				(林地総数)	426,764	34,703	392,061	252	28	20,512	32,348
				(第1種)	197,894	20,962	176,932	252	28	15,600	25,142
				(第2種)	225,999	13,651	212,348	—	—	4,912	7,206
				(第3種)	2,871	90	2,781	—	—	—	—
				(除地)	—	—	—	—	—	—	—
(熊本熊本熊本熊本)				(総数)	〔572〕 **131,661**	**35,472**	**96,189**	**23,964**	**2,515**	**7,207**	**9,455**
				(林地総数)	〔572〕 131,661	35,472	96,189	23,964	2,515	7,207	9,455
				(第1種)	48,573	3,588	44,985	776	21	424	910
				(第2種)	〔295〕 74,941	29,136	45,805	22,224	2,334	5,427	7,201
				(第3種)	〔277〕 8,147	2,748	5,399	964	160	1,356	1,344
				(除地)	—	—	—	—	—	—	—
(矢部〃矢部〃)				(総数)	**1,451,635**	**519,099**	**932,536**	**7,717**	**916**	**471,277**	**702,722**
				(林地総数)	1,451,635	519,099	932,536	7,717	916	471,277	702,722
				(第1種)	600,128	224,937	375,191	2,799	614	211,769	308,955
				(第2種)	851,507	294,162	557,345	4,918	302	259,508	393,767
				(第3種)	—	—	—	—	—	—	—
				(除地)	—	—	—	—	—	—	—
(菊池 総数)				(総数)	**215,987**	**68,682**	**147,305**	**25,793**	**7,341**	**26,663**	**33,222**
(熊本菊池熊本)				(総数)	130,246	26,085	104,161	3,800	78	7,606	7,367
				(林地総数)	130,246	26,085	104,161	3,800	78	7,606	7,367
				(第1種)	54,745	8,353	46,392	175	—	737	1,151
				(第2種)	64,996	16,660	48,336	3,625	78	6,869	6,216
				(第3種)	10,505	1,072	9,433	—	—	—	—
				(除地)	—	—	—	—	—	—	—
(大分)				(総数)	85,741	42,597	43,144	21,993	7,263	19,057	25,855
				(林地総数)	85,741	42,597	43,144	21,993	7,263	19,057	25,855
				(第1種)	13,541	4,824	8,717	2,511	828	1,838	2,833
				(第2種)	71,284	37,086	34,198	19,482	6,435	17,219	23,022
				(第3種)	916	687	229	—	—	—	—
				(除地)	—	—	—	—	—	—	—
(八代球磨八代熊本)				(総数)	**1,479,492**	**396,459**	**1,083,033**	**6,036**	**1,306**	**274,034**	**429,707**
				(林地総数)	1,479,492	396,459	1,083,033	6,036	1,306	274,034	429,707
				(第1種)	1,456,459	387,735	1,068,724	1,437	350	270,473	424,869
				(第2種)	23,033	8,724	14,309	4,599	956	3,561	4,838
				(第3種)	—	—	—	—	—	—	—
				(除地)	—	—	—	—	—	—	—

相、針広別蓄積（続）

（単位 材積m^3竹林束）

林 広葉樹林 針葉樹	林 広葉樹林 広葉樹	竹林 針葉樹	竹林 広葉樹	無立木地 総数 針葉樹	無立木地 総数 広葉樹	無立木地 伐採跡地 針葉樹	無立木地 伐採跡地 広葉樹	無立木地 改植予定地 針葉樹	無立木地 改植予定地 広葉樹	無立木地 未立木地 針葉樹	無立木地 未立木地 広葉樹	その他 針葉樹	その他 広葉樹
233	**65,722**	—	—	—	—	—	—	—	—	—	—	—	—
233	65,722	—	—	—	—	—	—	—	—	—	—	—	—
17	38,036	—	—	—	—	—	—	—	—	—	—	—	—
216	27,057	—	—	—	—	—	—	—	—	—	—	—	—
—	629	—	—	—	—	—	—	—	—	—	—	—	—
—	—	—	—	—	—	—	—	—	—	—	—	—	—
13,939	**359,685**	—	—	—	—	—	—	—	—	—	—	—	—
13,939	359,685	—	—	—	—	—	—	—	—	—	—	—	—
5,110	151,762	—	—	—	—	—	—	—	—	—	—	—	—
8,739	205,142	—	—	—	—	—	—	—	—	—	—	—	—
90	2,781	—	—	—	—	—	—	—	—	—	—	—	—
—	—	—	—	—	—	—	—	—	—	—	—	—	—
4,301	**84,219** 〔572〕	—	—	—	—	—	—	—	—	—	—	**72**	**563**
4,301	84,219 〔572〕	—	—	—	—	—	—	—	—	—	—	—	—
2,388	44,054	—	—	—	—	—	—	—	—	—	—	—	—
1,485	36,270 〔295〕	—	—	—	—	—	—	—	—	—	—	—	—
428	3,895 〔277〕	—	—	—	—	—	—	—	—	—	—	—	—
—	—	—	—	—	—	—	—	—	—	—	—	72	563
40,105	**228,898**	—	—	—	—	—	—	—	—	—	—	**30**	—
40,105	228,898	—	—	—	—	—	—	—	—	—	—	—	—
10,369	65,622	—	—	—	—	—	—	—	—	—	—	—	—
29,736	163,276	—	—	—	—	—	—	—	—	—	—	—	—
—	—	—	—	—	—	—	—	—	—	—	—	—	—
—	—	—	—	—	—	—	—	—	—	—	—	30	—
16,226	**106,742**	—	—	—	—	—	—	—	—	—	—	**2,127**	**352**
14,679	96,716	—	—	—	—	—	—	—	—	—	—	2,127	352
14,679	96,716	—	—	—	—	—	—	—	—	—	—	—	—
7,441	45,241	—	—	—	—	—	—	—	—	—	—	—	—
6,166	42,042	—	—	—	—	—	—	—	—	—	—	—	—
1,072	9,433	—	—	—	—	—	—	—	—	—	—	—	—
—	—	—	—	—	—	—	—	—	—	—	—	2,127	352
1,547	10,026	—	—	—	—	—	—	—	—	—	—	—	—
1,547	10,026	—	—	—	—	—	—	—	—	—	—	—	—
475	5,056	—	—	—	—	—	—	—	—	—	—	—	—
385	4,741	—	—	—	—	—	—	—	—	—	—	—	—
687	229	—	—	—	—	—	—	—	—	—	—	—	—
—	—	—	—	—	—	—	—	—	—	—	—	—	—
116,389	**652,020**	—	—	—	—	—	—	—	—	—	—	—	—
116,389	652,020	—	—	—	—	—	—	—	—	—	—	—	—
115,825	643,505	—	—	—	—	—	—	—	—	—	—	—	—
564	8,515	—	—	—	—	—	—	—	—	—	—	—	—
—	—	—	—	—	—	—	—	—	—	—	—	—	—
—	—	—	—	—	—	—	—	—	—	—	—	—	—

Ⅲ. 2 地種、林種、林相、針広別蓄積

営林署	経営計画区	事業区	県	地種	総数 総数	総数 針葉樹	総数 広葉樹	人工林 総数 総数	人工林 総数 針葉樹	人工林 総数 広葉樹
水俣	球磨水俣		熊本	総数	637,159	519,064	118,095	506,754	471,274	35,480
				林地総数	635,618	518,059	117,559	506,754	471,274	35,480
				第1種	48,104	23,329	24,775	6,504	5,928	576
				第2種	568,877	485,244	83,633	494,216	459,427	34,789
				第3種	18,637	9,486	9,151	6,034	5,919	115
				除地	1,541	1,005	536	—	—	—
人吉			総数	総数	〔605〕 1,603,303	1,190,840	412,463	1,299,263	1,136,448	162,815
	球磨人吉		熊本	総数	〔605〕 1,380,557	998,635	381,922	1,094,172	945,337	148,835
				林地総数	〔605〕 1,380,453	998,614	381,839	1,094,172	945,337	148,835
				第1種	113,275	26,345	86,930	9,816	9,721	95
				第2種	〔605〕 1,259,096	969,616	289,480	1,081,512	933,428	148,084
				第3種	8,082	2,653	5,429	2,844	2,188	656
				除地	104	21	83	—	—	—
			宮崎	総数	129,091	111,132	17,959	121,283	110,559	10,724
				林地総数	129,091	111,132	17,959	121,283	110,559	10,724
				第1種	2,831	7	2,824	—	—	—
				第2種	126,260	111,125	15,135	121,283	110,559	10,724
				第3種	—	—	—	—	—	—
				除地	—	—	—	—	—	—
			鹿児島	総数	93,655	81,073	12,582	83,808	80,552	3,256
				林地総数	93,655	81,073	12,582	83,808	80,552	3,256
				第1種	712	41	671	—	—	—
				第2種	92,943	81,032	11,911	83,808	80,552	3,256
				第3種	—	—	—	—	—	—
				除地	—	—	—	—	—	—
多良木	球磨多良木		熊本	総数	1,566,346	948,539	617,807	821,043	747,071	73,972
				林地総数	1,566,346	948,539	617,807	821,043	747,071	73,972
				第1種	836,565	387,216	449,349	276,582	251,282	25,300
				第2種	722,926	556,875	166,051	540,525	491,853	48,672
				第3種	6,855	4,448	2,407	3,936	3,936	—
				除地	—	—	—	—	—	—
佐伯	大分佐伯		大分	総数	405,412	264,690	140,722	226,564	197,738	28,826
				林地総数	405,167	264,478	140,689	226,564	197,738	28,826
				第1種	12,687	4,488	8,199	2,695	2,171	524
				第2種	390,077	259,206	130,871	223,319	195,017	28,302
				第3種	2,403	784	1,619	550	550	—
				除地	245	212	33	—	—	—
竹田	大分竹田		大分	総数	1,406,296	801,212	605,084	292,555	243,766	48,789
				林地総数	1,406,231	801,198	605,033	292,555	243,766	48,789
				第1種	1,134,606	579,101	555,505	113,325	85,300	28,025
				第2種	271,439	221,930	49,509	179,044	158,299	20,745
				第3種	186	167	19	186	167	19
				除地	65	14	51	—	—	—

相、針広別蓄積 （単位 材積m^3竹林束）

人工林 針葉樹林 針葉樹	人工林 針葉樹林 広葉樹	人工林 針広混交林 針葉樹	人工林 針広混交林 広葉樹	人工林 広葉樹林 針葉樹	人工林 広葉樹林 広葉樹	竹林 針葉樹	竹林 広葉樹
445,067	18,403	26,197	16,246	10	831	—	—
445,067	18,403	26,197	16,246	10	831	—	—
5,889	530	39	26	—	20	—	—
433,381	17,833	26,036	16,145	10	811	—	—
5,797	40	122	75	—	—	—	—
—	—	—	—	—	—	—	—
1,020,393	75,238	116,054	85,873	1	1,704	—	—
833,980	64,737	111,356	82,394	1	1,704	—	—
833,980	64,737	111,356	82,394	1	1,704	—	—
9,721	95	—	—	—	—	—	—
822,632	64,536	110,796	81,862	—	1,686	—	—
1,627	106	560	532	1	18	—	—
—	—	—	—	—	—	—	—
107,393	8,219	3,166	2,505	—	—	—	—
107,393	8,219	3,166	2,505	—	—	—	—
107,393	8,219	3,166	2,505	—	—	—	—
—	—	—	—	—	—	—	—
—	—	—	—	—	—	—	—
79,020	2,282	1,532	974	—	—	—	—
79,020	2,282	1,532	974	—	—	—	—
79,020	2,282	1,532	974	—	—	—	—
—	—	—	—	—	—	—	—
—	—	—	—	—	—	—	—
696,313	37,175	50,758	32,915	—	3,882	—	—
696,313	37,175	50,758	32,915	—	3,882	—	—
239,851	8,408	11,431	14,481	—	2,411	—	—
452,526	28,767	39,327	18,434	—	1,471	—	—
3,936	—	—	—	—	—	—	—
—	—	—	—	—	—	—	—
185,626	18,785	12,110	9,252	2	789	—	—
185,626	18,785	12,110	9,252	2	789	—	—
2,171	524	—	—	—	—	—	—
182,905	18,261	12,110	9,252	2	789	—	—
550	—	—	—	—	—	—	—
—	—	—	—	—	—	—	—
214,785	30,996	28,981	17,678	—	115	—	—
214,785	30,996	28,981	17,678	—	115	—	—
56,911	10,644	28,389	17,381	—	—	—	—
157,707	20,333	592	297	—	115	—	—
167	19	—	—	—	—	—	—
—	—	—	—	—	—	—	—

Ⅲ. 2 地種、林種、林相、針広別蓄積（続）（単位 材積㎥/竹林束）

営林署	経営計画区	事業区	県	地種	天然生林 総数			針葉樹林		針広混交林		林 広葉樹林		竹林		無立木地 総数		無立木地 伐採跡地		無立木地 改植予定地		無立木地 未立木地		その他	
					総数	針葉樹	広葉樹	針葉樹	広葉樹	針葉樹	広葉樹	針葉樹	広葉樹	針葉樹	広葉樹	針葉樹	広葉樹	針葉樹	広葉樹	針葉樹	広葉樹	針葉樹	広葉樹	針葉樹	広葉樹
（水俣	球磨	水俣	熊本）	総数		**128,864**	**46,785**	**82,079**	(1,460) **38,389**	(320) **5,692**	**3,647**	**3,689**	**4,749**	**72,698**	—	—	—	—	—	—	—	—	—	—	**1,005**	**536**
				林地総数		128,864	46,785	82,079	(1,460) 38,389	(320) 5,692	3,647	3,689	4,749	72,698											1,005	536
				第1種		41,600	17,401	24,199	16,842	3,440	80	187	479	20,572											—	—
				第2種		74,661	25,817	48,844	(1,460) 17,980	(320) 2,047	3,567	3,502	4,270	43,295											—	—
				第3種		12,603	3,567	9,036	3,567	205	—	—	—	8,831											—	—
				除地		—	—	—	—	—	—	—	—	—											—	—
（人吉			総数）	総数	〔605〕	**303,936**	**54,371**	**249,565**	**9,740**	**1,931**	**12,857**	**135,364**	**31,774**	**112,270**	〔605〕	—	—	—	—	—	—	—	—	—	1,005	536
	（球磨	人吉	熊本）	総数	〔605〕	286,281	53,277	233,004	9,740	1,931	12,399	134,643	31,138	96,430	〔605〕	—	—	—	—	—	—	—	—	—	**21**	**83**
				林地総数	〔605〕	286,281	53,277	233,004	9,740	1,931	12,399	134,643	31,138	96,430	〔605〕										21	83
				第1種		103,459	16,624	86,835	—	—	6,641	8,534	9,983	78,301											—	—
				第2種	〔605〕	177,584	36,188	141,396	9,630	1,929	5,741	121,676	20,817	17,791	〔605〕										—	—
				第3種		5,238	465	4,773	110	2	17	4,433	338	338											—	—
				除地		—	—	—	—	—	—	—	—	—											—	—
			（宮崎）	総数		7,808	573	7,235	—	—	315	375	258	6,860											21	83
				林地総数		7,808	573	7,235	—	—	315	375	258	6,860											—	—
				第1種		2,831	7	2,824	—	—	—	—	7	2,824											—	—
				第2種		4,377	566	4,411	—	—	315	375	251	4,036											—	—
				第3種		—	—	—	—	—	—	—	—	—											—	—
				除地		—	—	—	—	—	—	—	—	—											—	—
			（鹿児島）	総数		9,847	521	9,326	—	—	143	346	378	8,980											—	—
				林地総数		9,847	521	9,326	—	—	143	346	378	8,980											—	—
				第1種		712	41	671	—	—	32	77	9	594											—	—
				第2種		9,135	480	8,655	—	—	111	269	369	8,386											—	—
				第3種		—	—	—	—	—	—	—	—	—											—	—
				除地		—	—	—	—	—	—	—	—	—											—	—
（多良木	球磨	多良木	熊本）	総数		**745,303**	**201,468**	**543,835**	**29,560**	**5,582**	**123,215**	**211,510**	**48,693**	**326,743**	—	—	—	—	—	—	—	—	—	—	—	—
				林地総数		745,303	201,468	543,835	29,560	5,582	123,215	211,510	48,693	326,743											—	—
				第1種		559,983	135,934	424,049	7,178	1,315	89,473	166,803	39,283	255,931											—	—
				第2種		182,401	65,022	117,379	22,382	4,267	33,249	44,115	9,391	68,997											—	—
				第3種		2,919	512	2,407	—	—	493	592	19	1,815											—	—
				除地		—	—	—	—	—	—	—	—	—											—	—
（佐伯	大分	佐伯	大分）	総数		**178,603**	**66,740**	**111,863**	**5,821**	**234**	**44,134**	**39,824**	**16,785**	**71,805**	—	—	—	—	—	—	—	—	—	—	**212**	**33**
				林地総数		178,603	66,740	111,863	5,821	234	44,134	39,824	16,785	71,805											—	—
				第1種		9,992	2,317	7,675	207	37	1,543	1,510	567	6,128											—	—
				第2種		166,758	64,189	102,569	5,464	197	42,507	38,230	16,218	64,142											—	—
				第3種		1,853	234	1,619	150	—	84	84	—	1,535											—	—
				除地		—	—	—	—	—	—	—	—	—											—	—
（竹田	〃	竹田	〃）	総数		**1,113,676**	**557,432**	**556,244**	**133,917**	**39,997**	**393,105**	**291,197**	**30,410**	**225,050**	—	—	—	—	—	—	—	—	—	—	212	33
				林地総数		1,113,676	557,432	556,244	133,917	39,997	393,105	291,197	30,410	225,050											**14**	**51**
				第1種		1,021,281	493,801	527,480	106,360	35,435	368,062	273,511	19,379	218,534											—	—
				第2種		92,395	63,631	28,764	27,557	4,562	25,043	17,686	11,031	6,516											—	—
				第3種		—	—	—	—	—	—	—	—	—											—	—
				除地		—	—	—	—	—	—	—	—	—											14	51

Ⅲ. 2 地種、林種、林相、針広別蓄積

営林署	経営計画区	事業区	県	地種	総数 総数	総数 針葉樹	総数 広葉樹	人 総数 総数	人 総数 針葉樹	人 総数 広葉樹
大分	大分	大分	大分	総数	〔276〕 533,567	310,304	223,263	329,640	291,115	38,525
				林地総数	〔276〕 533,055	309,792	223,263	329,640	291,115	38,525
				第1種	〔174〕 305,286	125,196	180,090	141,865	123,928	17,937
				第2種	〔102〕 212,006	180,265	31,741	187,178	166,590	20,588
				第3種	15,763	4,331	11,432	597	597	—
				除地	512	512	—	—	—	—
玖珠		総数		総数	〔1,008〕 552,987	365,849	187,138	378,458	353,834	24,624
	大分玖珠熊本			総数	88,734	39,047	49,687	43,019	38,656	4,363
				林地総数	88,734	39,047	49,687	43,019	38,656	4,363
				第1種	88,734	39,047	49,687	43,019	38,656	4,363
				第2種	—	—	—	—	—	—
				第3種	—	—	—	—	—	—
				除地	—	—	—	—	—	—
			大分	総数	〔1,008〕 464,253	326,802	137,451	335,439	315,178	20,261
				林地総数	〔1,008〕 463,292	326,297	136,995	335,439	315,178	20,261
				第1種	〔1,008〕 463,292	326,297	136,995	335,439	315,178	20,261
				第2種	—	—	—	—	—	—
				第3種	—	—	—	—	—	—
				除地	961	505	456	—	—	—
日田		総数		総数	〔132〕 664,777	524,443	140,334	497,724	469,530	28,194
	福岡久留米福岡			総数	〔132〕 581,705	470,548	111,157	454,382	428,156	26,226
				林地総数	〔132〕 581,619	470,462	111,157	454,382	428,156	26,226
				第1種	536,229	430,422	105,807	434,120	408,706	25,414
				第2種	〔132〕 40,252	36,902	3,350	20,141	19,329	812
				第3種	5,138	3,138	2,000	121	121	—
				除地	86	86	—	—	—	—
	大分日田大分			総数	83,072	53,895	29,177	43,342	41,374	1,968
				林地総数	82,806	53,842	28,964	43,342	41,374	1,968
				第1種	20,189	16,356	3,833	14,415	14,344	71
				第2種	62,617	37,486	25,131	28,927	27,030	1,897
				第3種	—	—	—	—	—	—
				除地	266	53	213	—	—	—
中津		総数		総数	〔53〕 806,693	579,530	227,163	575,243	526,903	48,340
	福岡行橋福岡			総数	264,054	192,355	71,699	200,398	185,664	14,734
				林地総数	264,024	192,325	71,699	200,398	185,664	14,734
				第1種	255,648	188,248	67,400	194,530	182,065	12,465
				第2種	8,376	4,077	4,299	5,868	3,599	2,269
				第3種	—	—	—	—	—	—
				除地	30	30	—	—	—	—
	大分中津大分			総数	〔53〕 542,639	387,175	155,464	374,845	341,239	33,606
				林地総数	〔53〕 542,609	387,155	155,454	374,845	341,239	33,606
				第1種	58,947	25,741	33,206	24,069	21,248	2,821
				第2種	〔53〕 472,986	355,421	117,565	348,255	317,470	30,785
				第3種	10,676	5,993	4,683	2,521	2,512	—
				除地	30	20	10	—	—	—

（単位　材積㎥竹林束）

工林 針葉樹林 針葉樹	針葉樹林 広葉樹	針広混交林 針葉樹	針広混交林 広葉樹	広葉樹林 針葉樹	広葉樹林 広葉樹	竹林 針葉樹	竹林 広葉樹
271,086	15,217	19,664	16,821	365	6,487	—	—
271,086	15,217	19,664	16,821	365	6,487	—	—
118,816	10,228	4,897	4,426	215	3,283	—	—
151,673	4,989	14,767	12,395	150	3,204	—	—
597	—	—	—	—	—	—	—
—	—	—	—	—	—	—	—
338,362	11,497	15,461	12,232	11	895	—	—
32,756	489	5,900	3,874	—	—	—	—
32,756	489	5,900	3,874	—	—	—	—
32,756	489	5,900	3,874	—	—	—	—
—	—	—	—	—	—	—	—
—	—	—	—	—	—	—	—
—	—	—	—	—	—	—	—
305,606	11,008	9,561	8,358	11	895	—	—
305,606	11,008	9,561	8,358	11	895	—	—
305,606	11,008	9,561	8,358	11	895	—	—
—	—	—	—	—	—	—	—
—	—	—	—	—	—	—	—
—	—	—	—	—	—	—	—
463,205	17,341	6,025	3,458	300	7,395	—	—
421,831	17,019	6,025	3,458	300	5,749	—	—
421,831	17,019	6,025	3,458	300	5,749	—	—
402,701	16,527	5,705	3,138	300	5,749	—	—
19,009	492	320	320	—	—	—	—
121	—	—	—	—	—	—	—
—	—	—	—	—	—	—	—
41,374	322	—	—	—	1,646	—	—
41,374	322	—	—	—	1,646	—	—
14,344	71	—	—	—	—	—	—
27,030	251	—	—	—	1,646	—	—
—	—	—	—	—	—	—	—
—	—	—	—	—	—	—	—
493,788	25,472	33,115	21,080	—	1,788	—	—
176,083	6,506	9,581	7,783	—	445	—	—
176,083	6,506	9,581	7,783	—	445	—	—
173,963	6,303	8,102	5,717	—	445	—	—
2,120	203	1,479	2,066	—	—	—	—
—	—	—	—	—	—	—	—
—	—	—	—	—	—	—	—
317,705	18,966	23,534	13,297	—	1,343	—	—
317,705	18,966	23,534	13,297	—	1,343	—	—
20,001	1,319	1,247	1,469	—	33	—	—
295,183	17,647	22,287	11,828	—	1,310	—	—
2,521	—	—	—	—	—	—	—
—	—	—	—	—	—	—	—

Ⅲ. 2 地種、林種、林相、針広別蓄積（続）

（単位　材積 m³ 竹林束）

営林署	経営計画区	事業区	県	地種	天然生 林 総数 総数	針葉樹	広葉樹	針葉樹林 針葉樹	針葉樹林 広葉樹	針広混交林 針葉樹	針広混交林 広葉樹	広葉樹林 針葉樹	広葉樹林 広葉樹	竹林 竹葉樹	竹林 広葉樹	無立木地 総数 針葉樹	無立木地 総数 広葉樹	無立木地 伐採跡地 針葉樹	無立木地 伐採跡地 広葉樹	無立木地 改植予定地 針葉樹	無立木地 改植予定地 広葉樹	無立木地 未立木地 針葉樹	無立木地 未立木地 広葉樹	その他 針葉樹	その他 広葉樹
（大分大分大分大分）				（総数）	〔276〕 203,415	18,677	184,738	10,599	949	4,085	3,686	3,993	180,103	〔276〕 —	—	—	—	—	—	—	—	—	—	512	—
				（林地総数）	〔276〕 203,415	18,677	184,738	10,599	949	4,085	3,686	3,993	180,103	〔276〕 —	—	—	—	—	—	—	—	—	—	—	—
				（第1種）	〔174〕 163,421	1,268	162,153	—	—	493	1,011	775	161,142	〔174〕 —	—	—	—	—	—	—	—	—	—	—	—
				（第2種）	〔102〕 24,828	13,675	11,153	10,547	936	2,318	1,729	810	8,488	〔102〕 —	—	—	—	—	—	—	—	—	—	—	—
				（第3種）	15,166	3,734	11,432	52	13	1,274	946	2,408	10,473	—	—	—	—	—	—	—	—	—	—	—	—
				（除地）	—	—	—	—	—	—	—	—	—	—	—	—	—	—	—	—	—	—	—	512	—
（玖珠総数）				（総数）	〔1,008〕 173,568	11,510	162,058	1,734	419	6,093	8,881	3,683	152,758	〔1,008〕 —	—	—	—	—	—	—	—	—	—	505	456
	（大分玖珠熊本）			（総数）	45,715	391	45,324	—	—	—	—	391	45,324	—	—	—	—	—	—	—	—	—	—	—	—
				（林地総数）	45,715	391	45,324	—	—	—	—	391	45,324	—	—	—	—	—	—	—	—	—	—	—	—
				（第1種）	45,715	391	45,324	—	—	—	—	391	45,324	—	—	—	—	—	—	—	—	—	—	—	—
				（第2種）	—	—	—	—	—	—	—	—	—	—	—	—	—	—	—	—	—	—	—	—	—
				（第3種）	—	—	—	—	—	—	—	—	—	—	—	—	—	—	—	—	—	—	—	—	—
				（除地）	—	—	—	—	—	—	—	—	—	—	—	—	—	—	—	—	—	—	—	—	—
			（大分）	（総数）	〔1,008〕 127,853	11,119	116,734	1,734	419	6,093	8,881	3,292	107,434	〔1,008〕 —	—	—	—	—	—	—	—	—	—	505	456
				（林地総数）	〔1,008〕 127,853	11,119	116,734	1,734	419	6,093	8,881	3,292	107,434	〔1,008〕 —	—	—	—	—	—	—	—	—	—	—	—
				（第1種）	〔1,008〕 127,853	11,119	116,734	1,734	419	6,093	8,881	3,292	107,434	〔1,008〕 —	—	—	—	—	—	—	—	—	—	—	—
				（第2種）	—	—	—	—	—	—	—	—	—	—	—	—	—	—	—	—	—	—	—	—	—
				（第3種）	—	—	—	—	—	—	—	—	—	—	—	—	—	—	—	—	—	—	—	—	—
				（除地）	—	—	—	—	—	—	—	—	—	—	—	—	—	—	—	—	—	—	—	505	456
（日田総数）				（総数）	〔132〕 166,701	54,774	111,927	20,555	2,331	17,979	25,972	16,240	83,624	〔132〕 —	—	—	—	—	—	—	—	—	—	139	213
	（福岡久留米福岡）			（総数）	〔132〕 127,237	42,306	84,931	19,106	2,170	17,873	25,901	5,327	56,860	〔132〕 —	—	—	—	—	—	—	—	—	—	86	—
				（林地総数）	〔132〕 127,237	42,306	84,931	19,106	2,170	17,873	25,901	5,327	56,860	〔132〕 —	—	—	—	—	—	—	—	—	—	—	—
				（第1種）	102,109	21,716	80,393	1,082	126	15,356	24,423	5,278	55,844	—	—	—	—	—	—	—	—	—	—	—	—
				（第2種）	〔132〕 20,111	17,573	2,538	16,754	1,648	786	643	33	247	—	—	—	—	—	—	—	—	—	—	—	—
				（第3種）	5,017	3,017	2,000	1,270	396	1,731	835	16	769	〔132〕 —	—	—	—	—	—	—	—	—	—	—	—
				（除地）	—	—	—	—	—	—	—	—	—	—	—	—	—	—	—	—	—	—	—	86	—
	（大分日田大分）			（総数）	39,464	12,468	26,996	1,449	161	106	71	10,913	26,764	—	—	—	—	—	—	—	—	—	—	53	213
				（林地総数）	39,464	12,468	26,996	1,449	161	106	71	10,913	26,764	—	—	—	—	—	—	—	—	—	—	—	—
				（第1種）	5,774	2,012	3,762	1,449	161	106	71	457	3,530	—	—	—	—	—	—	—	—	—	—	—	—
				（第2種）	33,690	10,456	23,234	—	—	—	—	10,456	23,234	—	—	—	—	—	—	—	—	—	—	—	—
				（第3種）	—	—	—	—	—	—	—	—	—	—	—	—	—	—	—	—	—	—	—	—	—
				（除地）	—	—	—	—	—	—	—	—	—	—	—	—	—	—	—	—	—	—	—	53	213
（中津総数）				（総数）	〔53〕 231,390	52,577	178,813	20,846	2,572	15,881	22,963	15,850	153,278	〔53〕 —	—	—	—	—	—	—	—	—	—	50	10
	（福岡行橋福岡）			（総数）	63,626	6,661	56,965	2,359	180	1,803	1,517	2,499	55,268	—	—	—	—	—	—	—	—	—	—	30	—
				（林地総数）	63,626	6,661	56,965	2,359	180	1,803	1,517	2,499	55,268	—	—	—	—	—	—	—	—	—	—	—	—
				（第1種）	61,118	6,183	54,935	2,359	180	1,803	1,517	2,021	53,238	—	—	—	—	—	—	—	—	—	—	—	—
				（第2種）	2,508	478	2,030	—	—	—	—	478	2,030	—	—	—	—	—	—	—	—	—	—	—	—
				（第3種）	—	—	—	—	—	—	—	—	—	—	—	—	—	—	—	—	—	—	—	—	—
				（除地）	—	—	—	—	—	—	—	—	—	—	—	—	—	—	—	—	—	—	—	30	—
	（大分中津大分）			（総数）	〔53〕 167,764	45,916	121,848	18,487	2,392	14,078	21,446	13,351	98,010	〔53〕 —	—	—	—	—	—	—	—	—	—	20	10
				（林地総数）	〔53〕 167,764	45,916	121,848	18,487	2,392	14,078	21,446	13,351	98,910	〔53〕 —	—	—	—	—	—	—	—	—	—	—	—
				（第1種）	34,878	4,493	30,385	1,037	115	812	1,050	2,644	29,220	—	—	—	—	—	—	—	—	—	—	—	—
				（第2種）	〔53〕 124,731	37,951	86,780	14,125	1,539	13,266	20,396	10,560	64,845	〔53〕 —	—	—	—	—	—	—	—	—	—	—	—
				（第3種）	8,155	3,472	4,683	3,325	738	—	—	147	3,945	—	—	—	—	—	—	—	—	—	—	—	—
				（除地）	—	—	—	—	—	—	—	—	—	—	—	—	—	—	—	—	—	—	—	20	10

Ⅲ. 2 地種、林種、林相、針広別蓄積

（単位　材積m^3竹林束）

営林署	経営計画区	事業区	県	地種	総数 総数	総数 針葉樹	総数 広葉樹	人工林 総数 総数	人工林 総数 針葉樹	人工林 総数 広葉樹
延岡			総数	総数	1,885,761	936,307	949,454	354,578	298,328	56,250
	大分宇目		大分	総数	846,367	447,516	398,851	329,408	273,482	55,926
				林地総数	846,367	447,516	398,851	329,408	273,482	55,926
				第1種	529,582	245,718	283,864	145,205	118,285	26,920
				第2種	316,785	201,798	114,987	184,203	155,197	29,006
				第3種	--	—	—	—	—	—
				除地	—	—	—	—	—	—
	日向延岡		宮崎	総数	1,039,394	488,791	550,603	25,170	24,846	324
				林地総数	1,030,953	483,829	547,124	25,170	24,846	324
				第1種	196,320	55,696	140,624	1,935	1,935	—
				第2種	832,062	426,076	405,986	23,235	22,911	324
				第3種	2,571	2,057	514	—	—	—
				除地	8,441	4,962	3,479	—	—	—
高千穂	〃	高千穂	〃	総数	〔363〕 2,219,118	855,687	1,363,431	250,240	207,120	43,120
				林地総数	〔363〕 2,216,647	854,284	1,362,363	250,240	207,120	43,120
				第1種	1,125,047	339,965	785,082	74,423	65,598	8,825
				第2種	〔363〕 1,068,647	510,305	558,342	175,817	141,522	34,295
				第3種	22,953	4,014	18,939	—	—	—
				除地	2,471	1,403	1,068	—	—	—
日向	〃	日向	〃	総数	〔17〕 2,656,237	1,251,199	1,405,038	926,076	863,433	62,643
				林地総数	2,655,219	1,250,839	1,404,380	926,076	863,433	62,643
				第1種	1,341,998	231,153	1,110,845	20,230	18,629	1,601
				第2種	1,263,343	986,144	277,199	872,244	813,512	58,732
				第3種	49,878	33,542	16,336	33,602	31,292	2,310
				除地	〔17〕 1,018	360	658	—	—	—
高鍋	〃	高鍋	〃	総数	〔146〕 1,223,433	589,758	633,675	385,286	320,334	64,952
				林地総数	〔146〕 1,223,054	589,701	633,353	385,286	320,334	64,952
				第1種	248,897	74,592	174,305	704	512	192
				第2種	〔146〕 918,064	483,285	434,779	346,922	290,393	56,529
				第3種	56,093	31,824	24,269	37,660	29,429	8,231
				除地	379	57	322	—	—	—
西都	〃	西都	〃	総数	〔446〕 1,791,475	654,142	1,137,333	599,873	425,696	174,177
				林地総数	〔446〕 1,790,482	654,035	1,136,447	599,873	425,696	174,177
				第1種	552,932	80,827	472,105	4,658	2,809	1,849
				第2種	〔446〕 1,199,211	563,105	636,106	585,094	415,532	169,562
				第3種	38,339	10,103	28,236	10,121	7,355	2,766
				除地	993	107	886	—	—	—
宮崎宮崎		宮崎	〃	総数	1,410,864	853,009	557,855	919,723	817,347	102,376
				林地総数	1,395,433	852,279	543,154	919,723	817,347	102,376
				第1種	197,079	34,107	162,972	10,433	10,101	332
				第2種	1,081,283	731,789	349,494	819,373	721,020	98,353
				第3種	117,071	86,383	30,688	89,917	86,226	3,691
				除地	15,431	730	14,701	--	—	—

人工林 針葉樹林 針葉樹	人工林 針葉樹林 広葉樹	人工林 針広混交林 針葉樹	人工林 針広混交林 広葉樹	人工林 広葉樹林 針葉樹	人工林 広葉樹林 広葉樹	人工林 竹林 針葉樹	人工林 竹林 広葉樹
270,249	32,332	28,079	23,918	—	—	—	—
245,436	32,105	28,046	23,821	—	—	—	—
245,436	32,105	28,046	23,821	—	—	—	—
97,183	11,617	21,102	15,303	—	—	—	—
148,253	20,488	6,944	8,518	—	—	—	—
—	—	—	—	—	—	—	—
—	—	—	—	—	—	—	—
24,813	227	33	97	—	—	—	—
24,813	227	33	97	—	—	—	—
1,935	—	—	—	—	—	—	—
22,878	227	33	97	—	—	—	—
—	—	—	—	—	—	—	—
—	—	—	—	—	—	—	—
174,246	15,426	32,874	25,590	—	2,104	—	—
174,246	15,426	32,874	25,590	—	2,104	—	—
64,249	7,092	1,349	693	—	1,040	—	—
109,997	8,334	31,525	24,897	—	1,064	—	—
—	—	—	—	—	—	—	—
—	—	—	—	—	—	—	—
836,882	47,128	26,551	14,962	—	553	—	—
836,882	47,128	26,551	14,962	—	553	—	—
18,436	1,498	193	103	—	—	—	—
788,419	44,183	25,093	14,317	—	232	—	—
30,027	1,447	1,265	542	—	321	—	—
—	—	—	—	—	—	—	—
272,852	31,251	47,482	33,697	—	4	—	—
272,852	31,251	47,482	33,697	—	4	—	—
147	—	—	192	—	—	—	—
251,426	28,332	38,967	28,193	—	4	—	—
21,279	2,919	8,150	5,312	—	—	—	—
—	—	—	—	—	—	—	—
259,063	52,295	166,633	121,408	—	474	—	—
259,063	52,295	166,633	121,408	—	474	—	—
1,215	4	1,594	1,845	—	—	—	—
253,963	52,291	161,569	116,797	—	474	—	—
3,885	—	3,470	2,766	—	—	—	—
—	—	—	—	—	—	—	—
714,172	35,837	103,175	54,442	—	12,097	—	—
714,172	35,837	103,175	54,442	—	12,097	—	—
10,101	332	--	--	—	—	—	—
620,121	34,459	100,899	51,797	—	12,097	—	—
83,950	1,046	2,276	2,645	—	—	—	—
—	—	—	—	—	—	—	—

Ⅲ. 2 地種、林種、林相、針広別蓄積（続）

（単位 材積m^3竹林束）

営林署	経営計画区	事業区	県	地種	天然生林 総数 総数	針葉樹	広葉樹	針葉樹林 針葉樹	針葉樹林 広葉樹	針広混交林 針葉樹	針広混交林 広葉樹
（延岡			総数）	（総数）	**1,522,742**	**633,017**	**889,725**	**40,145**	**7,835**	**516,764**	**444,166**
	（大分宇目大分）			（総数）	516,959	174,034	342,925	19,624	2,226	127,110	171,452
				（林地総数）	516,959	174,034	342,925	19,624	2,226	127,110	171,452
				（第1種）	384,377	127,433	256,944	7,948	1,253	99,347	137,010
				（第2種）	132,582	46,601	85,981	11,676	973	27,763	34,442
				（第3種）	—	—	—	—	—	—	—
				（除地）	—	—	—	—	—	—	—
	（日向延岡宮崎）			（総数）	1,005,783	458,983	546,800	20,521	5,609	389,654	272,714
				（林地総数）	1,005,783	458,983	546,800	20,521	5,609	389,654	272,714
				（第1種）	194,385	53,761	140,624	2,836	130	31,690	40,283
				（第2種）	808,827	403,165	405,662	15,628	4,965	357,964	232,431
				（第3種）	2,571	2,057	514	2,057	514	—	—
				（除地）	—	—	—	—	—	—	—
（高千穂	〃	高千穂	〃）	（総数）	〔363〕 **1,966,407**	**647,164**	**1,319,243**	**5,405**	**689**	**542,417**	**628,660**
				（林地総数）	〔363〕 1,966,407	647,164	1,319,243	5,405	689	542,417	628,660
				（第1種）	1,050,624	274,367	776,257	5,382	687	200,366	309,809
				（第2種）	〔363〕 892,830	368,783	524,047	23	2	342,051	318,851
				（第3種）	22,953	4,014	18,939	—	—	—	—
				（除地）	—	—	—	—	—	—	—
（日向	〃	日向	〃）	（総数）	**1,729,143**	**387,406**	**1,341,737**	**86,683**	**14,937**	**195,167**	**236,400**
				（林地総数）	1,729,143	387,406	1,341,737	86,683	14,937	195,167	236,400
				（第1種）	1,321,768	212,524	1,109,244	27,870	2,082	90,316	107,831
				（第2種）	391,099	172,632	218,467	58,813	12,855	103,786	115,142
				（第3種）	16,276	2,250	14,026	—	—	1,065	13,427
				（除地）	—	—	—	—	—	—	—
（高鍋	〃	高鍋	〃）	（総数）	〔146〕 **837,768**	**269,367**	**568,401**	**44,676**	**4,899**	**177,267**	**197,576**
				（林地総数）	〔146〕 837,768	269,367	568,401	44,676	4,899	177,267	197,576
				（第1種）	248,193	74,080	174,113	10,723	6	49,468	73,538
				（第2種）	〔146〕 571,142	192,892	378,250	32,222	4,544	127,790	124,025
				（第3種）	18,433	2,395	16,038	1,731	349	9	13
				（除地）	—	—	—	—	—	—	—
（西都	〃	西都	〃）	（総数）	〔446〕 **1,190,609**	**228,339**	**962,270**	**22,447**	**3,556**	**117,691**	**174,933**
				（林地総数）	〔446〕 1,190,609	228,339	962,270	22,447	3,556	117,691	174,933
				（第1種）	548,274	78,018	470,256	2,972	331	30,726	45,117
				（第2種）	〔446〕 614,117	147,573	466,544	19,475	3,225	85,461	128,048
				（第3種）	28,218	2,748	25,470	—	—	1,504	1,768
				（除地）	—	—	—	—	—	—	—
（宮崎宮崎宮崎	〃		）	（総数）	**475,710**	**34,932**	**440,778**	**17,481**	**165**	**1,743**	**,561**
				（林地総数）	475,710	34,932	440,778	17,481	165	1,743	3,561
				（第1種）	186,646	24,006	162,640	17,079	165	—	—
				（第2種）	261,910	10,769	251,141	402	—	1,743	3,561
				（第3種）	27,154	157	26,997	—	—	—	—
				（除地）	—	—	—	—	—	—	—

林 広葉樹林 針葉樹	林 広葉樹林 広葉樹	林 竹林 針葉樹	林 竹林 広葉樹	無立木地 総数 針葉樹	無立木地 総数 広葉樹	無立木地 伐採跡地 針葉樹	無立木地 伐採跡地 広葉樹	無立木地 改植予定地 針葉樹	無立木地 改植予定地 広葉樹	無立木地 未立木地 針葉樹	無立木地 未立木地 広葉樹	その他 針葉樹	その他 広葉樹
76,108	**437,724**	—	—	—	—	—	—	—	—	—	—	**4,962**	**3,479**
27,300	169,247	—	—	—	—	—	—	—	—	—	—	—	—
27,300	169,247	—	—	—	—	—	—	—	—	—	—	—	—
20,138	118,681	—	—	—	—	—	—	—	—	—	—	—	—
7,162	50,566	—	—	—	—	—	—	—	—	—	—	—	—
—	—	—	—	—	—	—	—	—	—	—	—	—	—
—	—	—	—	—	—	—	—	—	—	—	—	—	—
48,808	268,477	—	—	—	—	—	—	—	—	—	—	4,962	3,479
48,808	268,477	—	—	—	—	—	—	—	—	—	—	—	—
19,235	100,211	—	—	—	—	—	—	—	—	—	—	—	—
29,573	168,266	—	—	—	—	—	—	—	—	—	—	—	—
—	—	—	—	—	—	—	—	—	—	—	—	—	—
—	—	—	—	—	—	—	—	—	—	—	—	4,962	3,479
99,342	**689,894**	〔363〕	—	—	—	—	—	—	—	—	—	**1,403**	**1,068**
99,342	689,894	〔363〕	—	—	—	—	—	—	—	—	—	—	—
68,619	465,761		—	—	—	—	—	—	—	—	—	—	—
26,709	205,194	〔363〕	—	—	—	—	—	—	—	—	—	—	—
4,014	18,939		—	—	—	—	—	—	—	—	—	—	—
—	—	—	—	—	—	—	—	—	—	—	—	1,403	1,068
105,556	**1,090,400**	—	—	—	—	—	—	—	—	—	—	〔17〕 **360**	**658**
105,556	1,090,400	—	—	—	—	—	—	—	—	—	—	—	—
94,338	999,331	—	—	—	—	—	—	—	—	—	—	—	—
10,033	90,470	—	—	—	—	—	—	—	—	—	—	—	—
1,185	599	—	—	—	—	—	—	—	—	—	—	—	—
—	—	—	—	—	—	—	—	—	—	—	—	〔17〕 360	658
47,424	**365,926**	〔146〕	—	—	—	—	—	—	—	—	—	**57**	**322**
47,424	365,926	〔146〕	—	—	—	—	—	—	—	—	—	—	—
13,889	100,569		—	—	—	—	—	—	—	—	—	—	—
32,880	249,681	〔146〕	—	—	—	—	—	—	—	—	—	—	—
655	15,676		—	—	—	—	—	—	—	—	—	—	—
—	—	—	—	—	—	—	—	—	—	—	—	57	322
88,201	**783,781**	〔446〕	—	—	—	—	—	—	—	—	—	**107**	**886**
88,201	783,781	〔446〕	—	—	—	—	—	—	—	—	—	—	—
44,320	424,808		—	—	—	—	—	—	—	—	—	—	—
42,637	335,271	〔446〕	—	—	—	—	—	—	—	—	—	—	—
1,244	23,702		—	—	—	—	—	—	—	—	—	—	—
—	—	—	—	—	—	—	—	—	—	—	—	107	886
15,708	**437,052**	—	—	—	—	—	—	—	—	—	—	**730**	**14,701**
15,708	437,052	—	—	—	—	—	—	—	—	—	—	—	—
6,927	162,475	—	—	—	—	—	—	—	—	—	—	—	—
8,624	247,580	—	—	—	—	—	—	—	—	—	—	—	—
157	26,997	—	—	—	—	—	—	—	—	—	—	—	—
—	—	—	—	—	—	—	—	—	—	—	—	730	14,701

Ⅲ.2 地種、林種、林相、針広別蓄積

（単位　材積㎥竹林束）

営林署	経営計画区	事業区	県	地種	総数 総数	総数 針葉樹	総数 広葉樹	人工林 総数 総数	人工林 総数 針葉樹	人工林 総数 広葉樹	人工林 針葉樹林 針葉樹	人工林 針葉樹林 広葉樹	人工林 針広混交林 針葉樹	人工林 針広混交林 広葉樹	人工林 広葉樹林 針葉樹	人工林 広葉樹林 広葉樹	人工林 竹林 針葉樹	人工林 竹林 広葉樹
高岡	宮崎	高岡	宮崎	総数	1,180,543	450,172	730,371	540,184	411,390	128,794	281,163	32,444	130,227	96,184	—	166	—	—
				林地総数	1,180,499	450,150	730,349	540,184	411,390	128,794	281,163	32,444	130,227	96,184	—	166	—	—
				第1種	123,623	10,858	112,765	10,675	9,480	1,195	9,351	1,109	129	86	—	—	—	—
				第2種	999,561	425,470	574,091	513,905	388,904	125,001	261,182	29,936	127,722	94,899	—	166	—	—
				第3種	57,315	13,822	43,493	15,604	13,006	2,598	10,630	1,399	2,376	1,199	—	—	—	—
				除地	44	22	22	—	—	—	—	—	—	—	—	—	—	—
綾	〃	綾	〃	総数	2,830,049	1,173,313	1,656,736	865,293	782,023	83,270	701,051	38,203	80,972	43,687	—	1,380	—	—
				林地総数	2,829,899	1,173,313	1,656,586	865,293	782,023	83,270	701,051	38,203	80,972	43,687	—	1,380	—	—
				第1種	201,522	30,640	170,882	—	—	—	—	—	—	—	—	—	—	—
				第2種	2,516,970	1,087,293	1,429,677	827,967	750,896	77,071	675,329	35,618	75,567	40,073	—	1,380	—	—
				第3種	111,407	55,380	56,027	37,326	31,127	6,199	25,722	2,585	5,405	3,614	—	—	—	—
				除地	150	—	150	—	—	—	—	—	—	—	—	—	—	—
小林			総数	総数	2,078,556	1,221,828	856,728	936,297	837,519	98,778	807,629	49,156	28,336	21,084	1,554	28,538	—	—
	吉都	小林	熊本	総数	181,199	87,281	93,918	14,744	14,744	—	14,744	—	—	—	—	—	—	—
				林地総数	181,199	87,281	93,918	14,744	14,744	—	14,744	—	—	—	—	—	—	—
				第1種	16,851	2,677	14,174	—	—	—	—	—	—	—	—	—	—	—
				第2種	164,348	84,604	79,744	14,744	14,744	—	14,744	—	—	—	—	—	—	—
				第3種	—	—	—	—	—	—	—	—	—	—	—	—	—	—
				除地	—	—	—	—	—	—	—	—	—	—	—	—	—	—
			宮崎	総数	1,897,357	1,134,547	762,810	921,553	822,775	98,778	792,885	49,156	28,336	21,084	1,554	28,538	—	—
				林地総数	1,891,472	1,131,398	760,074	921,553	822,775	98,778	792,885	49,156	28,336	21,084	1,554	28,538	—	—
				第1種	390,838	143,740	247,098	22,443	16,082	6,361	11,221	474	4,861	2,005	—	3,882	—	—
				第2種	1,418,457	974,854	443,603	879,552	794,496	85,056	772,772	48,609	21,422	18,286	302	18,211	—	—
				第3種	82,177	12,804	69,373	19,558	12,197	7,361	8,892	73	2,053	843	1,252	6,445	—	—
				除地	5,885	3,149	2,736	—	—	—	—	—	—	—	—	—	—	—
加久藤			総数	総数	1,262,862	788,122	474,740	599,348	545,583	53,765	509,680	25,834	35,903	27,923	—	8	—	—
	吉都	加久藤	熊本	総数	142,647	43,348	99,299	22,968	12,996	9,972	6,100	1,043	6,896	8,929	—	—	—	—
				林地総数	142,647	43,348	99,299	22,968	12,996	9,972	6,100	1,043	6,896	8,929	—	—	—	—
				第1種	104,707	27,589	77,118	1,052	1,003	49	1,003	49	—	—	—	—	—	—
				第2種	37,940	15,759	22,181	21,916	11,993	9,923	5,097	994	6,896	8,929	—	—	—	—
				第3種	—	—	—	—	—	—	—	—	—	—	—	—	—	—
				除地	—	—	—	—	—	—	—	—	—	—	—	—	—	—
			宮崎	総数	1,055,788	725,449	330,339	562,314	518,880	43,434	489,873	24,432	29,007	18,994	—	8	—	—
				林地総数	1,055,788	725,449	330,339	562,314	518,880	43,434	489,873	24,432	29,007	18,994	—	8	—	—
				第1種	253,216	142,695	110,521	24,038	21,976	2,062	21,976	2,062	—	—	—	—	—	—
				第2種	764,421	580,262	184,159	536,532	495,433	41,099	466,426	22,097	29,007	18,994	—	8	—	—
				第3種	38,151	2,492	35,659	1,744	1,471	273	1,471	273	—	—	—	—	—	—
				除地	—	—	—	—	—	—	—	—	—	—	—	—	—	—
			鹿児島	総数	64,427	19,325	45,102	14,066	13,707	359	13,707	359	—	—	—	—	—	—
				林地総数	64,427	19,325	45,102	14,066	13,707	359	13,707	359	—	—	—	—	—	—
				第1種	5,581	5,241	340	—	—	—	—	—	—	—	—	—	—	—
				第2種	58,846	14,084	44,762	14,066	13,707	359	13,707	359	—	—	—	—	—	—
				第3種	—	—	—	—	—	—	—	—	—	—	—	—	—	—
				除地	—	—	—	—	—	—	—	—	—	—	—	—	—	—

Ⅲ. 2 地種、林種、林相、針広別蓄積（続）

（単位 材積㎥竹林束）

営林署	経営計画区	事業区	県	地種	天然生 総数 総数	天然生 総数 針葉樹	天然生 総数 広葉樹	天然生 針葉樹林 針葉樹	天然生 針葉樹林 広葉樹	天然生 針広混交林 針葉樹	天然生 針広混交林 広葉樹	林 広葉樹林 針葉樹	林 広葉樹林 広葉樹	林 竹林 針葉樹	林 竹林 広葉樹	無立木地 総数 針葉樹	無立木地 総数 広葉樹	無立木地 伐採跡地 針葉樹	無立木地 伐採跡地 広葉樹	無立木地 改植予定地 針葉樹	無立木地 改植予定地 広葉樹	無立木地 未立木地 針葉樹	無立木地 未立木地 広葉樹	その他 針葉樹	その他 広葉樹
（高岡宮崎高岡宮崎）				（総数）	640,315	38,760	601,555	1,474	319	13,470	29,677	23,816	571,559	—	—	—	—	—	—	—	—	—	—	22	22
				（林地総数）	640,315	38,760	601,555	1,474	319	13,470	29,677	23,816	571,559	—	—	—	—	—	—	—	—	—	—	—	—
				（第1種）	112,948	1,378	111,570	—	—	183	539	1,195	111,031	—	—	—	—	—	—	—	—	—	—	—	—
				（第2種）	485,656	36,566	449,090	1,474	319	12,976	28,554	22,116	420,217	—	—	—	—	—	—	—	—	—	—	—	—
				（第3種）	41,711	816	40,895	—	—	311	584	505	40,311	—	—	—	—	—	—	—	—	—	—	—	—
				（除地）	—	—	—	—	—	—	—	—	—	—	—	—	—	—	—	—	—	—	—	22	22
（綾〃綾〃）				（総数）	1,964,606	391,290	1,573,316	22,619	3,776	154,376	276,171	214,295	1,293,369	—	—	—	—	—	—	—	—	—	—	—	150
				（林地総数）	1,964,606	391,290	1,573,316	22,619	3,776	154,376	276,171	214,295	1,293,369	—	—	—	—	—	—	—	—	—	—	—	—
				（第1種）	201,522	30,640	170,882	2,537	68	11,006	14,345	17,097	156,469	—	—	—	—	—	—	—	—	—	—	—	—
				（第2種）	1,689,003	336,397	1,352,606	14,101	2,371	129,120	250,318	193,176	1,099,917	—	—	—	—	—	—	—	—	—	—	—	—
				（第3種）	74,081	24,253	49,828	5,981	1,337	14,250	11,508	4,022	36,983	—	—	—	—	—	—	—	—	—	—	—	—
				（除地）	—	—	—	—	—	—	—	—	—	—	—	—	—	—	—	—	—	—	—	—	150
（小林数）				（総数）	1,136,374	381,160	755,214	73,242	15,109	255,320	251,841	52,598	488,264	—	—	—	—	—	—	—	—	—	—	3,149	2,736
（吉都小林熊本）				（総数）	166,455	72,537	93,918	—	—	71,033	81,237	1,504	12,681	—	—	—	—	—	—	—	—	—	—	—	—
				（林地総数）	166,455	72,537	93,918	—	—	71,033	81,237	1,504	12,681	—	—	—	—	—	—	—	—	—	—	—	—
				（第1種）	16,851	2,677	14,174	—	—	1,173	1,493	1,504	12,681	—	—	—	—	—	—	—	—	—	—	—	—
				（第2種）	149,604	69,860	79,744	—	—	69,860	79,744	—	—	—	—	—	—	—	—	—	—	—	—	—	—
				（第3地）	—	—	—	—	—	—	—	—	—	—	—	—	—	—	—	—	—	—	—	—	—
				（除地）	—	—	—	—	—	—	—	—	—	—	—	—	—	—	—	—	—	—	—	—	—
			（宮崎）	（総数）	969,919	308,623	661,296	73,242	15,109	184,287	170,604	51,094	475,583	—	—	—	—	—	—	—	—	—	—	3,149	2,736
				（林地総数）	969,919	308,623	661,296	73,242	15,109	184,287	170,604	51,094	475,583	—	—	—	—	—	—	—	—	—	—	—	—
				（第1種）	368,395	127,658	240,737	12,851	2,978	98,091	90,921	16,716	146,838	—	—	—	—	—	—	—	—	—	—	—	—
				（第2種）	538,905	180,358	358,547	60,391	12,131	86,196	79,683	33,771	266,733	—	—	—	—	—	—	—	—	—	—	—	—
				（第3種）	62,619	607	62,012	—	—	—	—	607	62,012	—	—	—	—	—	—	—	—	—	—	—	—
				（除地）	—	—	—	—	—	—	—	—	—	—	—	—	—	—	—	—	—	—	—	3,149	2,736
（加久藤総数）				（総数）	663,514	242,539	420,975	61,506	5,458	158,701	512,777	22,332	262,740	—	—	—	—	—	—	—	—	—	—	—	—
（吉都加久藤熊本）				（総数）	119,679	30,352	89,327	344	—	21,427	35,442	8,581	53,885	—	—	—	—	—	—	—	—	—	—	—	—
				（林地総数）	119,679	30,352	89,327	344	—	21,427	35,442	8,581	53,885	—	—	—	—	—	—	—	—	—	—	—	—
				（第1種）	103,655	26,586	77,069	—	—	19,432	31,327	7,154	45,742	—	—	—	—	—	—	—	—	—	—	—	—
				（第2種）	16,024	3,766	12,258	344	—	1,995	4,115	1,427	8,143	—	—	—	—	—	—	—	—	—	—	—	—
				（第3種）	—	—	—	—	—	—	—	—	—	—	—	—	—	—	—	—	—	—	—	—	—
				（除地）	—	—	—	—	—	—	—	—	—	—	—	—	—	—	—	—	—	—	—	—	—
			（宮崎）	（総数）	493,474	206,569	286,905	55,935	5,458	137,197	117,176	13,437	164,271	—	—	—	—	—	—	—	—	—	—	—	—
				（林地総数）	493,474	206,569	286,905	55,935	5,458	137,197	117,176	13,437	164,271	—	—	—	—	—	—	—	—	—	—	—	—
				（第1種）	229,178	120,719	108,459	31,143	3,264	85,312	60,021	4,264	45,174	—	—	—	—	—	—	—	—	—	—	—	—
				（第2種）	227,889	84,829	143,060	24,792	2,194	51,874	57,129	8,163	83,737	—	—	—	—	—	—	—	—	—	—	—	—
				（第3種）	36,407	1,021	35,386	—	—	11	26	1,010	35,360	—	—	—	—	—	—	—	—	—	—	—	—
				（除地）	—	—	—	—	—	—	—	—	—	—	—	—	—	—	—	—	—	—	—	—	—
			（鹿児島）	（総数）	50,361	5,618	44,743	5,227	—	77	159	314	44,584	—	—	—	—	—	—	—	—	—	—	—	—
				（林地総数）	50,361	5,618	44,743	5,227	—	77	159	314	44,584	—	—	—	—	—	—	—	—	—	—	—	—
				（第1種）	5,581	5,241	340	5,227	—	—	—	14	340	—	—	—	—	—	—	—	—	—	—	—	—
				（第2種）	44,780	377	44,403	—	—	77	159	300	44,244	—	—	—	—	—	—	—	—	—	—	—	—
				（第3種）	—	—	—	—	—	—	—	—	—	—	—	—	—	—	—	—	—	—	—	—	—
				（除地）	—	—	—	—	—	—	—	--	—	—	—	—	—	—	—	—	—	—	—	—	—

Ⅲ. 2 地種、林種、林相、針広別蓄積

（単位 材積m^3竹林束）

営林署	経営計画区	事業区	県	地種	総数 総数	総数 針葉樹	総数 広葉樹	人工林 総数 総数	人工林 総数 針葉樹	人工林 総数 広葉樹	針葉樹林 針葉樹	針葉樹林 広葉樹	針広混交林 針葉樹	針広混交林 広葉樹	広葉樹林 針葉樹	広葉樹林 広葉樹	竹林 針葉樹	竹林 広葉樹
高崎	**吉都**	**高崎**	**宮崎**	**総数**	**812,252**	**331,438**	**480,814**	**449,427**	**299,265**	**150,162**	**257,518**	**18,628**	**40,589**	**35,241**	**1,158**	**96,293**	—	—
				林地総数	812,057	331,421	480,636	449,427	299,265	150,162	257,518	18,628	40,589	35,241	1,158	96,293	—	—
				第1種	258,297	83,293	175,004	65,835	58,699	7,136	57,920	2,949	657	434	122	3,753	—	—
				第2種	493,843	244,509	249,334	379,678	237,169	142,509	196,540	15,568	39,593	34,401	1,036	92,540	—	—
				第3種	59,917	3,619	56,298	3,914	3,397	517	3,058	111	339	406	—	—	—	—
				除地	195	17	178	—	—	—	—	—	—	—	—	—	—	—
都城			**総数**	**総数**	**1,859,847**	**940,348**	**919,499**	**1,035,087**	**916,325**	**118,762**	**832,649**	**42,988**	**83,054**	**55,683**	**622**	**20,091**	—	—
	吉都	**都城**	**宮崎**	総数	1,482,562	725,508	757,054	800,815	704,178	96,637	650,050	34,830	53,542	42,250	586	19,557	—	—
				林地総数	1,482,485	725,462	757,023	800,815	704,178	96,637	650,050	34,830	53,542	42,250	586	19,557	—	—
				第1種	667,653	234,177	433,476	231,352	220,229	11,123	211,778	8,615	8,451	2,508	—	—	—	—
				第2種	740,982	450,498	290,484	528,212	443,380	84,832	397,703	25,533	45,091	39,742	586	19,557	—	—
				第3種	73,850	40,787	33,063	41,251	40,569	682	40,569	682	—	—	—	—	—	—
				除地	77	46	31	—	—	—	—	—	—	—	—	—	—	—
			鹿児島	総数	377,285	214,840	162,445	234,272	212,147	22,125	182,599	8,158	29,512	13,433	36	534	—	—
				林地総数	376,578	214,840	161,738	234,272	212,147	22,125	182,599	8,158	29,512	13,433	36	534	—	—
				第1種	39,279	—	39,279	—	—	—	—	—	—	—	—	—	—	—
				第2種	302,995	214,491	88,504	234,091	211,966	22,125	182,418	8,158	29,512	13,433	36	534	—	—
				第3種	34,304	349	33,955	181	181	—	181	—	—	—	—	—	—	—
				除地	707	—	707	—	—	—	—	—	—	—	—	—	—	—
飫肥	**日南**	**飫肥**	**宮崎**	**総数**	**2,494,076**	**1,414,156**	**1,079,920**	**1,413,430**	**1,299,540**	**113,890**	**1,212,681**	**67,143**	**86,858**	**45,463**	**1**	**1,284**	—	—
				林地総数	2,493,873	1,414,156	1,079,717	1,413,430	1,299,540	113,890	1,212,681	67,143	86,858	45,463	1	1,284	—	—
				第1種	380,944	43,068	337,876	8,173	6,672	1,501	4,412	—	2,260	1,501	—	—	—	—
				第2種	1,139,091	571,791	567,300	566,378	498,689	67,689	437,584	35,205	61,105	31,482	—	1,002	—	—
				第3種	973,838	799,297	174,541	838,879	794,179	44,700	770,685	31,938	23,493	12,480	1	282	—	—
				除地	203	—	203	—	—	—	—	—	—	—	—	—	—	—
串間			**総数**	**総数**	**1,344,197**	**844,257**	**499,940**	**978,346**	**836,069**	**142,277**	**722,443**	**35,858**	**112,733**	**77,516**	**893**	**28,903**	—	—
	日南	**串間**	**宮崎**	総数	690,527	503,641	186,886	564,106	496,546	67,560	426,025	14,656	70,119	32,894	402	20,010	—	—
				林地総数	690,527	503,641	186,886	564,106	496,546	67,560	426,025	14,656	70,119	32,894	402	20,010	—	—
				第1種	19,935	1,563	18,372	2,941	1,493	1,448	1,493	—	—	—	—	1,448	—	—
				第2種	452,573	311,780	140,793	367,505	306,266	61,239	236,476	10,312	69,388	32,365	402	18,562	—	—
				第3種	218,019	190,298	27,721	193,660	188,787	4,873	188,056	4,344	731	529	—	—	—	—
				除地	—	—	—	—	—	—	—	—	—	—	—	—	—	—
	大隅	**志布志**	**鹿児島**	総数	653,670	340,616	313,054	414,240	339,523	74,717	296,418	21,202	42,614	44,622	491	8,893	—	—
				林地総数	653,670	340,616	313,054	414,240	339,523	74,717	296,418	21,202	42,614	44,622	491	8,893	—	—
				第1種	43,469	697	42,772	—	—	—	—	—	—	—	—	—	—	—
				第2種	537,667	289,060	248,607	360,156	288,680	71,476	247,522	21,194	40,667	41,389	491	8,893	—	—
				第3種	72,534	50,859	21,675	54,084	50,843	3,241	48,896	8	1,947	3,233	—	—	—	—
				除地	—	—	—	—	—	—	—	—	—	—	—	—	—	—
内之浦	**〃**	**内之浦**	**〃**	**総数**	**〔139〕 1,593,066**	**482,425**	**1,110,641**	**574,945**	**386,653**	**188,292**	**259,973**	**35,685**	**114,022**	**89,225**	**12,658**	**63,382**	—	—
				林地総数	〔139〕 1,593,045	482,404	1,110,641	574,945	386,653	188,292	259,973	35,685	114,022	89,225	12,658	63,382	—	—
				第1種	247,923	14,660	233,263	6,331	3,030	3,301	1,542	4	1,222	1,362	266	1,935	—	—
				第2種	〔139〕 1,322,484	466,313	856,171	562,734	382,845	179,889	258,375	35,681	112,709	87,803	11,761	56,405	—	—
				第3種	22,638	1,431	21,207	5,880	778	5,102	56	—	91	60	631	5,042	—	—
				除地	21	21	—	—	—	—	—	—	—	—	—	—	—	—

Ⅲ. 2 地種、林種、林相、針広別蓄積 (続)

(単位 材積m^3竹林束)

営林署	経営計画区	事業区	県	地種	天然生林 総数 総数	天然生林 総数 針葉樹	天然生林 総数 広葉樹	天然生林 針葉樹林 針葉樹	天然生林 針葉樹林 広葉樹	天然生林 針広混交林 針葉樹	天然生林 針広混交林 広葉樹	広葉樹林 針葉樹	広葉樹林 広葉樹	竹林 針葉樹	竹林 広葉樹	無立木地 総数 針葉樹	無立木地 総数 広葉樹	無立木地 伐採跡地 針葉樹	無立木地 伐採跡地 広葉樹	無立木地 改植予定地 針葉樹	無立木地 改植予定地 広葉樹	無立木地 未立木地 針葉樹	無立木地 未立木地 広葉樹	その他 針葉樹	その他 広葉樹
(高崎吉都高崎宮崎)				(総数)	**362,630**	**32,156**	**330,474**	**3,042**	**109**	**14,337**	**19,238**	**14,777**	**311,127**	—	—	—	—	—	—	—	—	—	—	**17**	**178**
				(林地総数)	362,630	32,156	330,474	3,042	109	14,337	19,238	14,777	311,127	—	—	—	—	—	—	—	—	—	—	—	—
				(第1種)	192,462	24,594	167,868	1,464	37	11,319	14,531	11,811	153,300	—	—	—	—	—	—	—	—	—	—	—	—
				(第2種)	114,165	7,340	106,825	1,578	72	3,018	4,707	2,744	102,046	—	—	—	—	—	—	—	—	—	—	—	—
				(第3種)	56,003	222	55,781	—	—	—	—	222	55,781	—	—	—	—	—	—	—	—	—	—	—	—
				(除地)	—	—	—	—	—	—	—	—	—	—	—	—	—	—	—	—	—	—	—	17	178
(都城総数)				(総数)	**823,976**	**23,977**	**799,999**	**599**	**69**	**4,589**	**5,757**	**18,789**	**794,173**	—	—	—	—	—	—	—	—	—	—	**46**	**738**
(吉都都城宮崎)				(総数)	681,670	21,284	660,386	367	59	3,544	4,248	17,373	656,081	—	—	—	—	—	—	—	—	—	—	46	31
				(林地総数)	681,670	21,284	660,386	367	59	3,544	4,246	17,373	656,081	—	—	—	—	—	—	—	—	—	—	—	—
				(第1種)	436,301	13,948	422,353	186	—	152	229	13,610	422,124	—	—	—	—	—	—	—	—	—	—	—	—
				(第2種)	212,770	7,118	205,652	181	59	3,237	3,870	3,700	201,723	—	—	—	—	—	—	—	—	—	—	—	—
				(第3種)	32,599	218	32,381	—	—	155	147	63	32,234	—	—	—	—	—	—	—	—	—	—	—	—
				(除地)	—	—	—	—	—	—	—	—	—	—	—	—	—	—	—	—	—	—	—	46	31
			(鹿児島)	(総数)	142,306	2,693	139,613	232	10	1,045	1,511	1,416	138,092	—	—	—	—	—	—	—	—	—	—	—	707
				(林地総数)	142,306	2,693	139,613		10	1,045	1,511	1,416	138,092	—	—	—	—	—	—	—	—	—	—	—	—
				(第1種)	39,279	—	39,279	—	—	—	—	—	39,279	—	—	—	—	—	—	—	—	—	—	—	—
				(第2種)	68,904	2,525	66,379	232	10	877	1,342	1,416	65,027	—	—	—	—	—	—	—	—	—	—	—	—
				(第3種)	34,123	168	33,955	—	—	168	169	—	33,786	—	—	—	—	—	—	—	—	—	—	—	—
				(除地)	—	—	—	—	—	—	—	—	—	—	—	—	—	—	—	—	—	—	—	—	707
(飫肥日南飫肥宮崎)				(総数)	**1,080,443**	**114,616**	**965,827**	**816**	**217**	**53,438**	**91,391**	**60,362**	**874,219**	—	—	—	—	—	—	—	—	—	—	—	**203**
				(林地総数)	1,080,443	114,616	965,827	816	217	53,438	91,391	60,362	874,219	—	—	—	—	—	—	—	—	—	—	—	—
				(第1種)	372,771	36,396	336,375	553	187	22,033	41,339	13,810	294,849	—	—	—	—	—	—	—	—	—	—	—	—
				(第2種)	572,713	73,102	499,611	—	—	30,997	49,453	42,105	450,158	—	—	—	—	—	—	—	—	—	—	—	—
				(第3種)	134,959	5,118	129,841	263	30	408	599	4,447	129,212	—	—	—	—	—	—	—	—	—	—	—	—
				(除地)	—	—	—	—	—	—	—	—	—	—	—	—	—	—	—	—	—	—	—	—	203
(串間総数)				(総数)	**365,851**	**8,188**	**357,663**	**549**	**90**	**3,810**	**5,735**	**3,829**	**351,838**	—	—	—	—	—	—	—	—	—	—	—	—
(日南串間宮崎)				(総数)	126,421	7,095	119,326	549	90	3,810	5,735	2,736	113,501	—	—	—	—	—	—	—	—	—	—	—	—
				(林地総数)	126,421	7,095	119,326	549	90	3,810	5,735	2,736	113,501	—	—	—	—	—	—	—	—	—	—	—	—
				(第1種)	16,994	70	16,924	52	9	—	—	18	16,915	—	—	—	—	—	—	—	—	—	—	—	—
				(第2種)	85,068	5,514	79,554	497	81	3,276	4,860	1,741	74,613	—	—	—	—	—	—	—	—	—	—	—	—
				(第3種)	24,359	1,511	22,848	—	—	534	875	977	21,973	—	—	—	—	—	—	—	—	—	—	—	—
				(除地)	—	—	—	—	—	—	—	—	—	—	—	—	—	—	—	—	—	—	—	—	—
(大隅志布志 鹿児島)				(総数)	239,430	1,093	238,337	—	—	—	—	1,093	238,337	—	—	—	—	—	—	—	—	—	—	—	—
				(林地総数)	239,430	1,093	238,337	—	—	—	—	1,093	238,337	—	—	—	—	—	—	—	—	—	—	—	—
				(第1種)	43,469	697	42,772	—	—	—	—	697	42,772	—	—	—	—	—	—	—	—	—	—	—	—
				(第2種)	177,511	380	177,131	—	—	—	—	380	177,131	—	—	—	—	—	—	—	—	—	—	—	—
				(第3種)	18,450	16	18,434	—	—	—	—	16	18,434	—	—	—	—	—	—	—	—	—	—	—	—
				(除地)	—	—	—	—	—	—	—	—	—	—	—	—	—	—	—	—	—	—	—	—	—
(内之浦 〃 内之浦 〃)				(総数)	**1,018,100**	**95,751**	**922,349**	**26,588**	**5,209**	**40,566**	**44,514**	**28,597**	**872,626**	—	—	—	—	—	—	—	—	—	—	**21**	—
				(林地総数)	1,018,100	95,751	922,349	26,588	5,209	40,566	44,514	28,597	872,626	—	—	—	—	—	—	—	—	—	—	—	—
				(第1種)	241,592	11,630	229,962	422	77	5,328	8,834	5,880	221,051	—	—	—	—	—	—	—	—	—	—	—	—
				(第2種)	759,750	83,468	676,282	25,646	4,838	35,126	35,428	22,696	636,016	—	—	—	—	—	—	—	—	—	—	—	—
				(第3種)	16,758	653	16,105	520	294	112	252	21	15,559	—	—	—	—	—	—	—	—	—	—	—	—
				(除地)	—	—	—	—	—	—	—	—	—	—	—	—	—	—	—	—	—	—	—	21	—

〔139〕

Ⅲ. 2 地種、林種、林相、針広別蓄積

営林署	経営計画区	事業区	県	地種	総数 総数	総数 針葉樹	総数 広葉樹	人工林 総数 総数	人工林 総数 針葉樹	人工林 総数 広葉樹
大根占	大隅	大根占	鹿児島	総数	1,892,471	529,300	1,363,171	713,202	456,366	256,836
				林地総数	1,889,834	528,919	1,360,915	713,202	456,366	256,836
				第1種	311,686	28,199	283,487	8,237	5,578	2,659
				第2種	1,527,373	492,153	1,035,220	691,364	443,664	247,700
				第3種	50,775	8,567	42,208	13,601	7,124	6,477
				除地	2,637	381	2,256	—	—	—
鹿屋	〃	鹿屋	〃	総数	〔121〕 2,017,617	675,593	1,342,024	761,552	585,876	175,676
				林地総数	〔121〕 2,007,719	672,406	1,335,313	761,552	585,876	175,676
				第1種	535,924	140,130	395,794	148,449	122,262	26,187
				第2種	〔121〕 1,318,513	465,689	852,824	541,418	400,589	140,829
				第3種	153,282	66,587	86,695	71,685	63,025	8,660
				除地	9,898	3,187	6,711	—	—	—
加治木	薩摩	加治木	〃	総数	1,176,835	792,833	384,002	546,215	496,239	49,916
				林地総数	1,155,350	772,538	382,812	546,215	496,299	49,916
				第1種	870,056	584,578	285,478	364,305	331,325	32,980
				第2種	280,294	187,960	92,334	181,910	164,974	16,936
				第3種	5,000	—	5,000	—	—	—
				除地	21,485	20,295	1,190	—	—	—
大口	〃	大口	〃	総数	〔476〕 1,701,184	1,146,537	554,647	1,240,992	1,071,697	169,295
				林地総数	〔476〕 1,700,631	1,146,039	554,592	1,240,992	1,071,697	169,295
				第1種	〔470〕 1,375,016	957,686	417,330	1,048,746	904,292	144,454
				第2種	〔6〕 272,324	162,411	109,913	167,734	145,641	22,093
				第3種	53,291	25,942	27,349	24,512	21,764	2,748
				除地	553	498	55	—	—	—
出水	〃	出水	〃	総数	〔3,740〕 1,383,103	1,018,189	364,914	1,176,381	996,826	179,555
				林地総数	〔3,740〕 1,383,103	1,018,189	364,914	1,176,381	996,826	179,555
				第1種	87,935	24,450	63,485	26,238	20,986	5,252
				第2種	〔3,740〕 1,261,803	983,970	277,833	1,140,099	966,189	173,910
				第3種	33,365	9,769	23,596	10,044	9,651	393
				除地	—	—	—	—	—	—
川内	〃	川内	〃	総数	〔2,715〕 1,290,329	791,721	498,608	829,373	688,004	141,369
				林地総数	〔2,715〕 1,273,658	775,959	497,699	829,373	688,004	141,369
				第1種	〔2,419〕 513,812	284,426	229,386	305,491	243,600	61,891
				第2種	〔296〕 750,411	488,328	262,083	519,090	441,199	77,891
				第3種	9,435	3,205	6,230	4,792	3,205	1,587
				除地	16,671	15,762	909	—	—	—
鹿児島	〃	鹿児島	〃	総数	1,185,575	836,954	348,621	600,767	508,754	92,013
				林地総数	1,168,014	826,014	342,000	600,767	508,754	92,013
				第1種	354,499	269,527	84,972	114,955	113,628	1,327
				第2種	716,585	487,824	228,761	411,532	326,663	84,869
				第3種	96,930	68,663	28,267	74,280	68,463	5,817
				除地	17,561	10,940	6,621	—	—	—

（単位　材積m^3竹林束）

人工林 針葉樹林 針葉樹	人工林 針葉樹林 広葉樹	人工林 針広混交林 針葉樹	人工林 針広混交林 広葉樹	人工林 広葉樹林 針葉樹	人工林 広葉樹林 広葉樹	人工林 竹林 針葉樹	人工林 竹林 広葉樹
332,609	55,515	113,062	97,277	10,695	104,044	—	—
332,609	55,515	113,062	97,277	10,695	104,044	—	—
4,475	717	1,083	1,162	20	780	—	—
321,795	53,162	111,824	95,960	10,045	98,578	—	—
6,339	1,636	155	155	630	4,686	—	—
—	—	—	—	—	—	—	—
447,160	62,750	137,621	93,595	1,095	19,331	—	—
447,160	62,750	137,621	93,595	1,095	19,331	—	—
101,190	7,694	21,072	17,839	—	654	—	—
293,996	50,513	105,498	71,828	1,095	18,488	—	—
51,974	4,543	11,051	3,928	—	189	—	—
—	—	—	—	—	—	—	—
463,365	16,626	32,840	29,154	94	4,136	—	—
463,365	16,626	32,840	29,154	94	4,136	—	—
305,539	11,097	25,718	21,811	68	72	—	—
157,826	5,529	7,122	7,343	26	4,064	—	—
—	—	—	—	—	—	—	—
—	—	—	—	—	—	—	—
945,780	75,331	124,356	68,032	1,561	25,932	—	—
945,780	75,331	124,356	68,032	1,561	25,932	—	—
802,519	68,828	100,401	53,640	1,372	21,986	—	—
123,703	5,419	21,749	12,728	189	3,946	—	—
19,558	1,084	2,206	1,664	—	—	—	—
—	—	—	—	—	—	—	—
908,260	66,029	85,910	71,435	2,656	42,091	—	—
908,260	66,029	85,910	71,435	2,656	42,091	—	—
20,986	5,252	—	—	—	—	—	—
877,938	60,698	85,595	71,121	2,656	42,091	—	—
9,336	79	315	314	—	—	—	—
—	—	—	—	—	—	—	—
573,329	44,897	114,675	95,133	0	1,339	—	—
573,329	44,897	114,675	95,133	0	1,339	—	—
189,896	16,097	53,704	44,860	0	934	—	—
381,395	28,594	59,804	48,892	0	405	—	—
2,038	206	1,167	1,381	0	0	—	—
—	—	—	—	—	—	—	—
416,276	23,573	92,161	62,059	317	6,381	—	—
416,276	23,573	92,161	62,059	317	6,381	—	—
111,907	233	1,721	994	—	100	—	—
238,669	20,234	87,677	58,369	317	6,266	—	—
65,700	3,106	2,763	2,696	—	15	—	—
—	—	—	—	—	—	—	—

Ⅲ. 2 地種、林種、林相、針広別蓄積 (続)

(単位 材積m^3竹林束)

営林署	経営計画区	事業区	県	地種	天然生 総数 総数	針葉樹林 針葉樹	針葉樹林 広葉樹	針広混交林 針葉樹	針広混交林 広葉樹	林 広葉樹林 針葉樹	林 広葉樹林 広葉樹	林 竹林 針葉樹	林 竹林 広葉樹	無立木地 総数 針葉樹	無立木地 総数 広葉樹	無立木地 伐採跡地 針葉樹	無立木地 伐採跡地 広葉樹	無立木地 改植予定地 針葉樹	無立木地 改植予定地 広葉樹	無立木地 未立木地 針葉樹	無立木地 未立木地 広葉樹	その他 針葉樹	その他 広葉樹
(大根占	大隅	大根占	鹿児島)	(総数)	**1,176,632**	**72,553**	**1,104,079**	**20,381**	**4,626**	**19,168**	**29,577**	**33,004**	**1,069,876**	—	—	—	—	—	—	—	—	**381**	**2,256**
				(林地総数)	1,176,632	72,553	1,104,079	20,381	4,626	19,168	29,577	33,004	1,069,876	—	—	—	—	—	—	—	—	—	—
				(第1種)	303,449	22,621	280,828	5,410	1,049	7,620	13,123	9,591	266,656	—	—	—	—	—	—	—	—	—	—
				(第2種)	836,009	48,489	787,520	14,971	3,577	11,342	16,207	22,176	767,736	—	—	—	—	—	—	—	—	—	—
				(第3種)	37,174	1,443	35,731	—	—	206	247	1,237	35,484	—	—	—	—	—	—	—	—	—	—
				(除地)	—	—	—	—	—	—	—	—	—	—	—	—	—	—	—	—	—	381	2,256
(鹿屋	〃	鹿屋	〃)	(総数)	〔121〕 **1,246,167**	**86,530**	**1,159,637**	**6,502**	**742**	**26,896**	**48,620**	**53,132**	**1,110,275**	〔121〕 —	—	—	—	—	—	—	—	**3,187**	**6,711**
				(林地総数)	〔121〕 1,246,167	86,530	1,159,637	6,502	742	26,896	48,620	53,132	1,110,275	〔121〕 —	—	—	—	—	—	—	—	—	—
				(第1種)	387,475	17,868	369,607	251	63	1,444	2,214	16,173	367,330	—	—	—	—	—	—	—	—	—	—
				(第2種)	〔121〕 777,095	65,100	711,995	6,251	679	24,256	45,127	34,593	666,189	〔121〕 —	—	—	—	—	—	—	—	—	—
				(第3種)	81,597	3,562	78,035	—	—	1,196	1,279	2,366	76,756	—	—	—	—	—	—	—	—	—	—
				(除地)	—	—	—	—	—	—	—	—	—	—	—	—	—	—	—	—	—	3,187	6,711
(加治木	薩摩	加治木	〃)	(総数)	**609,135**	**276,239**	**332,896**	**149,425**	**25,284**	**116,874**	**106,629**	**9,940**	**200,983**	—	—	—	—	—	—	—	—	**20,295**	**1,190**
				(林地総数)	609,135	276,239	332,896	149,425	25,284	116,874	106,629	9,940	200,983	—	—	—	—	—	—	—	—	—	—
				(第1種)	505,751	253,253	252,498	134,878	22,993	112,048	98,577	6,327	130,928	—	—	—	—	—	—	—	—	—	—
				(第2種)	98,384	22,986	75,398	14,547	2,291	4,826	8,052	3,613	65,055	—	—	—	—	—	—	—	—	—	—
				(第3種)	5,000	—	5,000	—	—	—	—	—	5,000	—	—	—	—	—	—	—	—	—	—
				(除地)	—	—	—	—	—	—	—	—	—	—	—	—	—	—	—	—	—	20,295	1,190
(大口	〃	大口	〃)	(総数)	〔476〕 **459,639**	**74,342**	**385,297**	**24,085**	**2,520**	**37,278**	**39,154**	**12,979**	**343,623**	〔476〕 —	—	—	—	—	—	—	—	**498**	**55**
				(林地総数)	〔476〕 459,639	74,342	385,297	24,085	2,520	37,278	39,154	12,979	343,623	〔476〕 —	—	—	—	—	—	—	—	—	—
				(第1種)	〔470〕 326,270	53,394	272,876	24,005	2,498	24,061	26,679	5,328	243,699	〔470〕 —	—	—	—	—	—	—	—	—	—
				(第2種)	〔6〕 104,590	16,770	87,820	80	22	12,941	12,148	3,749	75,650	〔6〕 —	—	—	—	—	—	—	—	—	—
				(第3種)	28,779	4,178	24,601	—	—	276	327	3,902	24,274	—	—	—	—	—	—	—	—	—	—
				(除地)	—	—	—	—	—	—	—	—	—	—	—	—	—	—	—	—	—	498	55
(出水	〃	出水	〃)	(総数)	〔3,740〕 **206,722**	**21,363**	**185,359**	**5,500**	**687**	**11,394**	**14,502**	**4,469**	**170,170**	〔3,740〕 —	—	—	—	—	—	—	—	—	—
				(林地総数)	〔3,740〕 206,722	21,363	185,359	5,500	687	11,394	14,502	4,469	170,170	〔3,740〕 —	—	—	—	—	—	—	—	—	—
				(第1種)	61,697	3,464	58,233	1,059	38	2,067	4,126	338	54,069	—	—	—	—	—	—	—	—	—	—
				(第2種)	〔3,740〕 121,704	17,781	103,923	4,441	649	9,327	10,376	4,013	92,898	〔3,740〕 —	—	—	—	—	—	—	—	—	—
				(第3種)	23,321	118	23,203	—	—	—	—	118	23,203	—	—	—	—	—	—	—	—	—	—
				(除地)	—	—	—	—	—	—	—	—	—	—	—	—	—	—	—	—	—	—	—
(川内	〃	川内	〃)	(総数)	〔2,715〕 **444,285**	**87,955**	**356,330**	**39,271**	**2,786**	**34,825**	**29,869**	**13,859**	**323,675**	〔2,715〕 —	—	—	—	—	—	—	—	**15,762**	**909**
				(林地総数)	〔2,715〕 444,285	87,955	356,330	39,271	2,786	34,825	29,869	13,859	323,675	〔2,715〕 —	—	—	—	—	—	—	—	—	—
				(第1種)	〔2,419〕 208,321	40,826	167,495	18,810	1,128	16,080	11,298	5,936	155,069	〔2,419〕 —	—	—	—	—	—	—	—	—	—
				(第2種)	〔296〕 231,321	47,129	184,192	20,461	1,658	18,745	18,571	7,923	163,963	〔296〕 —	—	—	—	—	—	—	—	—	—
				(第3種)	4,643	—	4,643	—	—	—	—	—	4,643	—	—	—	—	—	—	—	—	—	—
				(除地)	—	—	—	—	—	—	—	—	—	—	—	—	—	—	—	—	—	15,762	909
(鹿児島	〃	鹿児島	〃)	(総数)	**567,247**	**317,260**	**249,987**	**200,712**	**20,649**	**108,700**	**81,452**	**7,848**	**147,886**	—	—	—	—	—	—	—	—	**10,940**	**6,621**
				(林地総数)	567,247	317,260	249,987	200,712	20,649	108,700	81,452	7,848	147,886	—	—	—	—	—	—	—	—	—	—
				(第1種)	239,544	155,899	83,645	130,282	5,250	23,517	21,244	2,100	57,151	—	—	—	—	—	—	—	—	—	—
				(第2種)	305,053	161,161	143,892	70,430	15,399	85,078	60,100	5,653	68,393	—	—	—	—	—	—	—	—	—	—
				(第3種)	22,650	200	22,450	—	—	105	108	95	22,342	—	—	—	—	—	—	—	—	—	—
				(除地)	—	—	—	—	—	—	—	—	—	—	—	—	—	—	—	—	—	10,940	6,621

Ⅲ. 2 地種、林種、林相、針広別蓄積（単位 材積m^3竹林束）

営林署	経営計画区	事業区	県	地種	総数 総数	総数 針葉樹	総数 広葉針	人工林 総数 総数	人工林 総数 針葉樹	人工林 総数 広葉樹	人工林 針葉樹林 針葉樹	人工林 針葉樹林 広葉樹	人工林 針広混交林 針葉樹	人工林 針広混交林 広葉樹	人工林 広葉樹林 針葉樹	人工林 広葉樹林 広葉樹	人工林 竹林 針葉樹	人工林 竹林 広葉樹
上屋久	南西島	上屋久	鹿児島	総数	〔520〕 2,690,169	656,145	2,034,024	23,333	22,468	865	21,270	65	1,198	800	—	—	—	—
				林地総数	〔520〕 2,689,069	656,145	2,032,924	23,333	22,468	865	21,270	65	1,198	800	—	—	—	—
				第1種	813,863	309,361	504,502	—	—	—	—	—	—	—	—	—	—	—
				第2種	〔10〕 1,576,411	344,369	1,232,042	22,144	21,300	844	20,116	65	1,184	779	—	—	—	—
				第3種	〔510〕 298,795	2,415	296,380	1,189	1,168	21	1,154	—	14	21	—	—	—	—
				除地	1,100	—	1,100	—	—	—	—	—	—	—	—	—	—	—
下屋久	〃	下屋久	〃	総数	5,387,572	2,356,401	3,031,171	52,832	38,802	14,030	22,092	491	16,710	13,539	—	—	—	—
				林地総数	5,387,572	2,356,401	3,031,171	52,832	38,802	14,030	22,092	491	16,710	13,539	—	—	—	—
				第1種	3,927,586	2,015,418	1,912,168	20,733	14,732	6,001	10,937	322	3,795	5,679	—	—	—	—
				第2種	1,162,191	326,593	835,598	25,349	18,100	7,249	5,897	51	12,203	7,198	—	—	—	—
				第3種	297,795	14,390	283,405	6,750	5,970	780	5,258	118	712	662	—	—	—	—
				除地	—	—	—	—	—	—	—	—	—	—	—	—	—	—
大島	〃	大島	〃	総数	984,941	56,684	928,257	9,664	8,115	1,549	6,033	68	2,082	1,439	—	42	—	—
				林地総数	957,762	42,943	914,819	9,664	8,115	1,549	6,033	68	2,082	1,439	—	42	—	—
				第1種	583,165	31,445	551,720	5,341	4,950	391	4,543	68	407	281	—	42	—	—
				第2種	367,241	11,498	355,743	4,323	3,165	1,158	1,490	—	1,675	1,158	—	—	—	—
				第3種	7,356	—	7,356	—	—	—	—	—	—	—	—	—	—	—
				除地	27,179	13,741	13,438	—	—	—	—	—	—	—	—	—	—	—

県別経営計画区別内訳

県	経営計画区		総数	総数	針葉樹	広葉針	人工林 総数	人工林 針葉樹	人工林 広葉樹	針葉樹林 針葉樹	針葉樹林 広葉樹	針広混交林 針葉樹	針広混交林 広葉樹	広葉樹林 針葉樹	広葉樹林 広葉樹	竹林 針葉樹	竹林 広葉樹
福岡県	福岡経営計画区	総数	〔2,625〕 2,640,135	1,810,135	830,000	1,643,908	1,522,492	121,416	1,452,267	68,906	69,112	40,683	1,113	11,827	—	—	
		林地総数	〔2,625〕 2,639,318	1,809,502	829,816	1,643,908	1,522,492	121,416	1,452,267	68,906	69,112	40,683	1,113	11,827	—	—	
		第1種	〔2,287〕 2,334,305	1,607,444	726,861	1,460,067	1,354,021	106,046	1,289,288	60,876	63,620	33,841	1,113	11,329	—	—	
		第2種	〔338〕 285,855	196,858	88,997	181,853	166,628	15,225	161,136	7,885	5,492	6,842	—	498	—	—	
		第3種	19,158	5,200	13,958	1,988	1,843	145	1,843	145	—	—	—	—	—	—	
		除地	817	633	184	—	—	—	—	—	—	—	—	—	—	—	
佐賀県	佐賀経営計画区	総数	〔1,258〕 1,458,511	1,111,524	346,987	1,022,441	965,047	57,394	935,311	33,174	29,408	23,240	328	980	—	—	
		林地総数	〔1,238〕 1,438,163	1,096,720	341,443	1,022,441	965,047	57,394	935,311	33,174	29,408	23,240	328	980	—	—	
		第1種	〔534〕 840,867	660,493	180,374	614,017	589,786	24,231	576,405	13,674	13,381	10,106	—	451	—	—	
		第2種	〔554〕 562,749	407,738	155,011	381,843	349,275	32,568	333,254	19,052	16,012	13,123	9	393	—	—	
		第3種	〔150〕 34,547	28,489	6,058	26,581	25,986	595	25,652	448	15	11	319	136	—	—	
		除地	〔20〕 20,348	14,804	5,544	—	—	—	—	—	—	—	—	—	—	—	
長崎県	長崎経営計画区	総数	〔352〕 2,203,752	1,081,239	1,122,513	796,449	721,728	74,721	676,805	35,204	44,501	34,146	422	5,371	—	—	
		林地総数	〔352〕 2,200,248	1,079,146	1,121,102	796,449	721,728	74,721	676,805	35,204	44,501	34,146	422	5,371	—	—	
		第1種	〔23〕 1,252,064	621,124	630,940	454,373	421,889	32,484	401,674	18,479	20,215	13,880	—	125	—	—	
		第2種	〔329〕 844,163	435,518	408,645	339,023	296,803	42,220	272,095	16,708	24,286	20,266	422	5,246	—	—	
		第3種	104,021	22,504	81,517	3,053	3,036	17	3,036	17	—	—	—	—	—	—	
		除地	3,504	2,093	1,411	—	—	—	—	—	—	—	—	—	—	—	
熊本県	総数	総数	〔1,177〕 9,981,506	6,246,142	3,735,364	5,291,386	4,860,962	430,424	4,582,660	223,261	235,729	173,594	42,573	33,569	—	—	
		林地総数	〔1,177〕 9,976,717	6,242,887	3,733,830	5,291,386	4,860,962	430,424	4,582,660	223,261	235,729	173,594	42,573	33,569	—	—	
		第1種	3,834,396	1,570,182	2,264,214	803,228	745,956	57,272	718,011	23,897	27,944	29,404	1	3,971	—	—	
		第2種	〔900〕 6,059,638	4,622,051	1,437,587	4,444,887	4,072,716	372,171	3,823,046	199,051	207,103	143,583	42,567	29,537	—	—	
		第3種	〔277〕 82,683	50,654	32,029	43,271	42,290	981	41,603	313	682	607	5	61	—	—	
		除地	4,789	3,255	1,534	—	—	—	—	—	—	—	—	—	—	—	

Ⅲ. 2 地種、林種、林相、針広別蓄積 (続)

(単位 材積㎥竹林束)

年次 営林署	経営計画区	事業区	県	地種	天然生 総数 総数	針葉樹	広葉樹	針葉樹林 針葉樹	針葉樹林 広葉樹	針広混交林 針葉樹	針広混交林 広葉樹
(上屋久南西島上屋久鹿児島)				(総数)	〔520〕 2,665,736	633,677	2,032,059	26,334	3,653	518,079	692,830
				(林地総数)	〔520〕 2,665,736	633,677	2,032,059	26,334	3,653	518,079	692,830
				(第1種)	813,863	309,361	504,502	3,216	805	297,024	353,337
				(第2種)	〔10〕 1,554,267	323,069	1,231,198	23,118	2,848	220,744	339,304
				(第3種)	〔510〕 297,606	1,247	296,359	—	—	311	189
				(除地)	—	—	—	—	—	—	—
								(44,706)	(5,530)	(1,417)	(637)
(下屋久 〃 下屋久 〃)				(総数)	5,334,740	2,317,599	3,017,141	872,353	229,616	1,269,446	1,067,555
								(44,706)	(5,530)	(1,417)	(637)
				(林地総数)	5,334,740	2,317,599	3,017,141	872,353	229,616	1,269,446	1,067,555
								(44,706)	(5,530)	(1,417)	(637)
				(第1種)	3,906,853	2,000,686	1,906,167	870,111	229,284	1,050,625	818,573
				(第2種)	1,136,842	308,493	828,349	2,067	288	217,126	247,168
				(第3種)	291,045	8,420	282,625	175	44	1,695	1,814
				(除地)	—	—	—	—	—	—	—
(大島 〃 大島 〃)				(総数)	948,098	34,828	913,270	8,539	934	17,478	1,192
				(林地総数)	948,098	34,828	913,270	8,539	934	17,478	21,192
				(第1種)	577,824	26,495	551,329	7,012	590	12,567	13,258
				(第2種)	362,918	8,333	354,585	1,527	344	4,911	7,934
				(第3種)	7,356	—	7,356	—	—	—	—
				(除地)	—	—	—	—	—	—	—

県別経営計

(福岡県)	(福岡経営計画区)			(総数)	〔2,625〕 995,410	287,010	708,400	180,776	12,612	71,822	10,95
				(林地総数)	〔2,625〕 995,410	287,010	708,400	180,776	12,612	71,822	102,895
				(第1種)	〔2,287〕 874,238	253,423	620,815	157,464	10,160	64,458	94,603
				(第2種)	〔338〕 104,002	30,230	73,772	22,042	2,056	5,633	7,457
				(第3種)	17,170	3,357	13,813	1,270	396	1,731	835
				(除地)	—	—	—	—	—	—	—
								(409)	(170)		
(佐賀県)	(佐賀経営計画区)			(総数)	〔1,238〕 415,722	131,673	284,049	65,049	7,251	41,282	9,599
								(409)	(170)		
				(林地総数)	〔1,238〕 415,722	131,673	284,049	65,049	7,251	41,282	49,599
				(第1種)	〔534〕 226,850	70,707	156,143	36,413	2,473	19,504	25,764
								(409)	(170)		
				(第2種)	〔554〕 180,906	58,463	122,443	26,934	4,742	21,135	22,484
				(第3種)	〔150〕 7,966	2,508	5,463	1,702	36	643	1,351
				(除地)	—	—	—	—	—	—	—
(長崎県)	(長崎経営計画区)			(総数)	〔352〕1,403,799	357,418	1,046,381	158,383	22,044	149,321	172,806
				(林地総数)	〔352〕1,403,799	357,418	1,046,381	158,383	22,044	149,321	172,806
				(第1種)	〔23〕 797,691	199,235	598,456	97,408	16,020	77,854	89,839
				(第2種)	〔329〕 505,140	138,715	366,425	58,576	5,914	63,733	70,666
				(第3種)	100,968	19,468	81,500	2,399	110	7,734	12,301
				(除地)	—	—	—	—	—	—	—
(熊本県)				(総数)	〔1,177〕4,685,331	1,381,925	3,303,406	119,550	18,020	991,845	1,615,772
				(林地総数)	〔1,177〕4,685,331	1,381,925	3,303,406	119,550	18,020	991,845	1,615,772
				(第1種)	3,031,168	824,226	2,206,942	29,207	5,740	600,202	944,229
				(第2種)	〔900〕1,614,751	549,335	1,065,416	85,702	11,913	389,777	665,174
				(第3種)	〔277〕 39,412	8,364	31,048	4,641	367	1,866	6,369
				(除地)	—	—	—	—	—	—	—

林 広葉樹林 針葉樹	林 広葉樹林 広葉樹	竹林 針葉樹	竹林 広葉樹	無立木地 総数 針葉樹	無立木地 総数 広葉樹	伐採跡地 針葉樹	伐採跡地 広葉樹	改植予定地 針葉樹	改植予定地 広葉樹	未立木地 針葉樹	未立木地 広葉樹	その他 針葉樹	その他 広葉樹
89,264	1,335,576	〔520〕	—	—	—	—	—	—	—	—	—	—	1,100
89,264	1,335,576	〔520〕	—	—	—	—	—	—	—	—	—	—	—
9,121	150,360		—	—	—	—	—	—	—	—	—	—	—
79,207	889,046	〔10〕	—	—	—	—	—	—	—	—	—	—	—
936	296,170	〔510〕	—	—	—	—	—	—	—	—	—	—	—
—	—		—	—	—	—	—	—	—	—	—	—	1,100
175,800	1,719,970		—	—	—	—	—	—	—	—	—	—	—
175,800	1,719,970		—	—	—	—	—	—	—	—	—	—	—
79,950	858,310		—	—	—	—	—	—	—	—	—	—	—
89,300	580,893		—	—	—	—	—	—	—	—	—	—	—
6,550	280,767		—	—	—	—	—	—	—	—	—	—	—
—	—		—	—	—	—	—	—	—	—	—	—	—
8,811	891,144		—	—	—	—	—	—	—	—	—	13,741	13,438
8,811	891,144		—	—	—	—	—	—	—	—	—	—	—
6,916	537,485		—	—	—	—	—	—	—	—	—	—	—
1,895	346,303		—	—	—	—	—	—	—	—	—	—	—
—	7,356		—	—	—	—	—	—	—	—	—	—	—
—	—		—	—	—	—	—	—	—	—	—	13,741	13,438

画区別内訳

34,412	592,893	〔2,625〕	—	—	—	—	—	—	—	—	—	633	184
34,412	592,893	〔2,625〕	—	—	—	—	—	—	—	—	—	—	—
31,501	516,052	〔2,287〕	—	—	—	—	—	—	—	—	—	—	—
2,555	64,259	〔338〕	—	—	—	—	—	—	—	—	—	—	—
356	12,582		—	—	—	—	—	—	—	—	—	—	—
—	—		—	—	—	—	—	—	—	—	—	633	184
25,342	227,199	〔1,238〕	—	—	—	—	—	—	—	—	—	〔20〕 14,804	5,544
25,342	227,199	〔1,238〕	—	—	—	—	—	—	—	—	—	—	—
14,790	127,906	〔534〕	—	—	—	—	—	—	—	—	—	—	—
10,394	95,217	〔554〕	—	—	—	—	—	—	—	—	—	—	—
158	4,076	〔150〕	—	—	—	—	—	—	—	—	—	—	—
—	—		—	—	—	—	—	—	—	—	—	〔20〕 14,804	5,544
49,714	851,531	〔352〕	—	—	—	—	—	—	—	—	—	2,093	1,411
49,714	851,531	〔352〕	—	—	—	—	—	—	—	—	—	—	—
23,973	492,597	〔23〕	—	—	—	—	—	—	—	—	—	—	—
16,406	289,845	〔329〕	—	—	—	—	—	—	—	—	—	—	—
9,335	69,089		—	—	—	—	—	—	—	—	—	—	—
—	—		—	—	—	—	—	—	—	—	—	2,903	1,411
270,530	1,669,614	〔1,177〕	—	—	—	—	—	—	—	—	—	3,255	1,534
270,530	1,669,614	〔1,177〕	—	—	—	—	—	—	—	—	—	—	—
194,817	1,256,973		—	—	—	—	—	—	—	—	—	—	—
73,856	388,329	〔900〕	—	—	—	—	—	—	—	—	—	—	—
1,857	24,312	〔277〕	—	—	—	—	—	—	—	—	—	—	—
—	—		—	—	—	—	—	—	—	—	—	3,255	1,534

Ⅲ. 2 地種、林種、林相、針広別蓄積 (単位 材積m^3竹林束)

営林署	経営計画区	事業区	県	地種	総数 総数	総数 針葉樹	総数 広葉樹	人工林 総数 総数	人工林 総数 針葉樹	人工林 総数 広葉樹	針葉樹林 針葉樹	針葉樹林 広葉樹	針広混交林 針葉樹	針広混交林 広葉樹	広葉樹林 針葉樹	広葉樹林 広葉樹	竹林 針葉樹	竹林 広葉樹
	熊本経営計画区			総数	〔572〕 4,109,993	2,806,529	1,303,464	2,307,566	2,181,047	126,519	2,118,626	82,056	19,859	17,213	42,562	27,250	—	—
					〔572〕 3,755,252	2,509,939	1,245,313	2,038,566	1,927,054	111,512	1,868,195	73,124	16,297	13,854	42,562	24,534	—	—
				林地総数	〔572〕 4,106,849	2,804,300	1,302,549	2,307,566	2,181,047	126,519	2,118,626	82,056	19,859	17,213	42,562	27,250	—	—
					〔572〕 3,752,108	2,507,710	1,244,398	2,038,566	1,927,054	111,512	1,868,195	73,124	16,297	13,854	42,562	24,534	—	—
				第1種	〔949,737	462,712	487,025	232,750	221,010	11,740	216,949	8,047	4,060	3,096	1	597	—	—
					933,153	455,817	477,336	229,707	218,939	10,768	215,146	8,047	3,792	2,471	1	250	—	—
				第2種	〔295〕 3,121,861	2,321,500	800,361	2,059,133	1,944,456	114,677	1,886,100	73,950	15,799	14,117	42,557	26,610	—	—
					〔295〕 2,784,620	2,032,492	752,128	1,793,176	1,692,534	100,642	1,637,472	65,018	12,505	11,383	42,557	24,241	—	—
				第3種	〔277〕 35,251	20,088	15,163	15,683	15,581	102	15,577	59	—	—	4	43	—	—
					〔277〕 34,335	19,401	14,934	15,683	15,581	102	15,577	59	—	—	4	43	—	—
				除地	〔3,144	2,229	915	—	—	—	—	—	—	—	—	—	—	—
					3,144	2,229	915	—	—	—	—	—	—	—	—	—	—	—
	球磨経営計画区			**総数**	**〔605〕 6,036,420**	**3,758,732**	**2,277,688**	**3,377,180**	**3,058,623**	**318,557**	**2,847,278**	**159,106**	**211,334**	**150,416**	**11**	**9,035**	**—**	**—**
					〔605〕 5,813,674	**3,566,527**	**2,247,147**	**3,172,089**	**2,867,512**	**304,577**	**2,660,865**	**148,605**	**206,636**	**146,937**	**11**	**9,035**	**—**	**—**
				林地総数	〔605〕 6,034,775	3,757,706	2,277,069	3,377,180	3,058,623	318,557	2,847,278	159,106	211,334	150,416	11	9,035	—	—
					〔605〕 5,812,029	3,565,501	2,246,528	3,172,089	2,867,512	304,577	2,660,865	148,605	206,636	146,937	11	9,035	—	—
				第1種	〔2,694,494	1,045,100	1,649,394	529,450	487,358	42,092	469,106	15,312	18,252	23,059	—	3,721	—	—
					2,690,951	1,045,052	1,645,899	529,450	487,358	42,092	469,106	15,312	18,252	23,059	—	3,721	—	—
				第2種	〔605〕 3,291,933	2,681,353	610,580	2,820,142	2,544,556	275,586	2,352,146	143,540	192,400	126,750	10	5,296	—	—
					〔605〕 3,072,730	2,489,196	583,534	2,615,051	2,353,445	261,606	2,165,733	133,039	187,702	123,271	10	5,296	—	—
				第3種	〔48,348	31,253	17,095	27,588	26,709	879	26,026	254	682	607	1	18	—	—
					48,348	31,253	17,095	27,588	26,709	879	26,026	254	682	607	1	18	—	—
				除地	〔1,645	1,026	619	—	—	—	—	—	—	—	—	—	—	—
					1,645	1,026	619	—	—	—	—	—	—	—	—	—	—	—
	大分経営計画区			総数	88,734	39,047	49,687	43,019	38,656	4,363	32,756	489	5,900	3,874	—	—	—	—
				林地総数	88,734	39,047	49,687	43,019	38,656	4,363	32,756	489	5,900	3,874	—	—	—	—
				第1種	88,734	39,047	49,687	43,019	38,656	4,363	32,756	489	5,900	3,874	—	—	—	—
				第2種	—	—	—	—	—	—	—	—	—	—	—	—	—	—
				第3種	—	—	—	—	—	—	—	—	—	—	—	—	—	—
				除地	—	—	—	—	—	—	—	—	—	—	—	—	—	—
	吉都経営計画区			総数	323,846	130,629	193,217	37,712	27,740	9,972	20,844	1,043	6,896	8,929	—	—	—	—
				林地総数	323,846	130,629	193,217	37,712	27,740	9,972	20,844	1,043	6,896	8,929	—	—	—	—
				第1種	121,558	30,266	91,292	1,052	1,003	49	1,003	49	—	—	—	—	—	—
				第2種	202,288	100,363	101,925	36,660	26,737	9,923	19,841	994	6,896	8,929	—	—	—	—
				第3種	—	—	—	—	—	—	—	—	—	—	—	—	—	—
				除地	—	—	—	—	—	—	—	—	—	—	—	—	—	—
大分県		**総数**		**総数**	**〔1,337〕 4,636,347**	**2,888,184**	**1,748,163**	**2,200,793**	**1,957,885**	**242,908**	**1,832,049**	**136,331**	**125,458**	**92,586**	**378**	**13,991**	**—**	**—**
				林地総数	〔1,337〕 4,634,268	2,886,868	1,747,400	2,200,793	1,957,885	242,908	1,832,049	136,331	125,458	92,586	378	13,991	—	—
				第1種	〔1,182〕 2,541,173	1,329,792	1,211,381	780,056	682,525	97,531	616,835	45,411	65,464	47,562	226	4,558	—	—
				第2種	〔155〕 2,063,151	1,545,114	518,037	1,416,883	1,271,525	145,358	1,211,379	90,901	59,994	45,024	152	9,433	—	—
				第3種	29,944	11,962	17,982	3,854	3,835	19	3,835	19	—	—	—	—	—	—
				除地	2,079	1,316	763	—	—	—	—	—	—	—	—	—	—	—
	熊本経営計画区			総数	354,741	296,590	58,151	269,000	253,993	15,007	250,431	8,932	3,562	3,359	—	2,716	—	—
				林地総数	354,741	296,590	58,151	269,000	253,993	15,007	250,431	8,932	3,562	3,359	—	2,716	—	—
				第1種	16,584	6,895	9,689	3,043	2,071	972	1,803	—	268	625	—	347	—	—
				第2種	337,241	289,008	48,233	265,957	251,922	14,035	248,628	8,932	3,294	2,734	—	2,369	—	—
				第3種	916	687	229	—	—	—	—	—	—	—	—	—	—	—
				除地	—	—	—	—	—	—	—	—	—	—	—	—	—	—

備考　経営計画区で二県以上にまたがるものの総数は、主として属する県の方に〔〕掲上した。

Ⅲ. 2 地種、林種、林相、針広別蓄積

営林署	経営計画区	事業区	県	地種	天然生 総数 総数	針葉樹	広葉樹	針葉樹林 針葉樹	針葉樹林 広葉樹	針広混交林 針葉樹	針広混交林 広葉樹
	（熊本経営計画区）			（総数）	〔572〕 1,799,283	623,253	1,176,030	57,474	10,772	505,147	745,399
					〔572〕 1,713,542	580,656	1,132,886	35,481	3,509	486,090	719,544
				（林地総数）	〔572〕 1,799,283	623,253	1,176,030	57,474	10,772	505,147	745,399
					〔572〕 1,713,542	580,656	1,132,886	35,481	3,509	486,090	719,544
				（第1種）	〔716,987	241,702	475,285	6,261	1,463	214,768	313,849
					703,446	236,878	466,568	3,750	635	212,930	311,016
				（第2種）	〔〔295〕 1,062,728	377,044	685,684	50,249	9,149	289,023	430,206
					〔295〕 991,444	339,958	651,486	30,767	2,714	271,804	407,184
				（第3種）	〔〔277〕 19,568	4,507	15,061	964	160	1,356	1,344
					〔277〕 18,652	3,820	14,832	964	160	1,356	1,344
				（除地）	〔—	—	—	—	—	—	—
					—	—	—	—	—	—	—
	（球磨経営計画区）			（総数）	〔〔605〕 2,657,595	699,083	1,958,512	83,725	14,511	413,753	780,270
					〔605〕 2,639,940	697,989	1,941,951	83,725	14,511	413,295	779,549
				（林地総数）	〔〔605〕 2,657,595	699,083	1,958,512	83,725	14,511	413,753	780,270
					〔605〕 2,639,940	697,989	1,941,951	83,725	14,511	413,295	779,549
				（第1種）	〔 2,165,044	557,742	1,607,302	25,457	5,105	366,699	600,470
					2,161,501	557,694	1,603,807	25,457	5,105	366,667	600,393
				（第2種）	〔〔605〕 471,791	136,797	334,994	54,591	9,199	46,544	174,775
					〔605〕 457,679	135,751	321,928	54,591	9,199	46,118	174,131
				（第3種）	〔 20,760	4,544	16,216	3,677	207	510	5,025
					20,760	4,544	16,216	3,677	207	510	5,025
				（除地）	〔—	—	—	—	—	—	—
					—	—	—	—	—	—	—
	（大分経営計画区）			（総数）	45,715	391	45,324	—	—	—	—
				（林地総数）	45,715	391	45,324	—	—	—	—
				（第1種）	45,715	391	45,324	—	—	—	—
				（第2種）	—	—	—	—	—	—	—
				（第3種）	—	—	—	—	—	—	—
				（除地）	—	—	—	—	—	—	—
	（吉都経営計画区）			（総数）	286,134	102,889	183,245	344	—	92,460	116,679
				（林地総数）	286,134	102,889	183,245	344	—	92,460	116,679
				（第1種）	120,506	29,263	91,243	—	—	20,605	32,820
				（第2種）	165,628	73,626	92,002	344	—	71,855	83,859
				（第3種）	—	—	—	—	—	—	—
				（除地）	—	—	—	—	—	—	—
（大分県）	（総数）			（総数）	〔1,337〕 2,433,475	928,983	1,504,492	213,624	53,641	607,768	562,412
				（林地総数）	〔1,337〕 2,433,475	928,983	1,504,492	213,624	53,641	607,768	562,412
				（第1種）	〔1,182〕 1,761,117	647,267	1,113,850	121,246	38,248	478,294	425,877
				（第2種）	〔155〕 646,268	273,589	372,679	88,851	14,642	128,116	135,505
				（第3種）	26,090	8,127	17,963	3,527	751	1,358	1,030
				（除地）	—	—	—	—	—	—	—
	（熊本経営計画区）			（総数）	85,741	42,597	43,144	21,993	7,263	19,057	25,855
				（林地総数）	85,741	42,597	43,144	21,993	7,263	19,057	25,855
				（第1種）	13,541	4,824	8,717	2,511	828	1,838	2,838
				（第2種）	71,284	37,086	34,198	19,482	6,435	17,219	23,022
				（第3種）	916	687	229	—	—	—	—
				（除地）	—	—	—	—	—	—	—

林相、針広別蓄積（続）

（単位材積m^3竹林束）

林 広葉樹林 針葉樹	林 広葉樹林 広葉樹	林 竹林 針葉樹	林 竹林 広葉樹	無立木地 総数 針葉樹	無立木地 総数 広葉樹	無立木地 伐採跡地 針葉樹	無立木地 伐採跡地 広葉樹	無立木地 改植予定地 針葉樹	無立木地 改植予定地 広葉樹	無立木地 未立木地 針葉樹	無立木地 未立木地 広葉樹	その他 針葉樹	その他 広葉樹
60,632	419,859	〔572〕 —	—	—	—	—	—	—	—	—	—	2,229	915〕
59,085	409,833	〔572〕 —	—	—	—	—	—	—	—	—	—	2,229	915
60,632	419,859	〔572〕 —	—	—	—	—	—	—	—	—	—	—	—〕
59,085	409,833	〔572〕 —	—	—	—	—	—	—	—	—	—	—	—
20,673	159,973	—	—	—	—	—	—	—	—	—	—	—	—〕
20,198	154,917	—	—	—	—	—	—	—	—	—	—	—	—
37,772	246,329	〔295〕 —	—	—	—	—	—	—	—	—	—	—	—〕
37,387	241,588	〔295〕 —	—	—	—	—	—	—	—	—	—	—	—
2,187	13,557	〔277〕 —	—	—	—	—	—	—	—	—	—	—	—〕
1,500	13,328	〔277〕 —	—	—	—	—	—	—	—	—	—	—	—
—	—	—	—	—	—	—	—	—	—	—	—	2,229	915〕
—	—	—	—	—	—	—	—	—	—	—	—	2,229	915
201,605	1,163,731	〔605〕 —	—	—	—	—	—	—	—	—	—	1,026	619〕
200,969	1,147,891	〔605〕 —	—	—	—	—	—	—	—	—	—	1,026	619
201,605	1,163,731	〔605〕 —	—	—	—	—	—	—	—	—	—	—	—〕
200,969	1,147,891	〔605〕 —	—	—	—	—	—	—	—	—	—	—	—
165,586	1,001,727	—	—	—	—	—	—	—	—	—	—	—	—〕
165,570	998,309	—	—	—	—	—	—	—	—	—	—	—	—
35,662	151,020	〔605〕 —	—	—	—	—	—	—	—	—	—	—	—〕
35,042	138,598	〔605〕 —	—	—	—	—	—	—	—	—	—	—	—
357	10,984	—	—	—	—	—	—	—	—	—	—	—	—〕
357	10,984	—	—	—	—	—	—	—	—	—	—	—	—
—	—	—	—	—	—	—	—	—	—	—	—	1,026	619〕
—	—	—	—	—	—	—	—	—	—	—	—	1,026	619
391	45,324	—	—	—	—	—	—	—	—	—	—	—	—
391	45,324	—	—	—	—	—	—	—	—	—	—	—	—
391	45,324	—	—	—	—	—	—	—	—	—	—	—	—
—	—	—	—	—	—	—	—	—	—	—	—	—	—
—	—	—	—	—	—	—	—	—	—	—	—	—	—
—	—	—	—	—	—	—	—	—	—	—	—	—	—
10,085	66,566	—	—	—	—	—	—	—	—	—	—	—	—
10,085	66,566	—	—	—	—	—	—	—	—	—	—	—	—
8,658	58,423	—	—	—	—	—	—	—	—	—	—	—	—
1,427	8,143	—	—	—	—	—	—	—	—	—	—	—	—
—	—	—	—	—	—	—	—	—	—	—	—	—	—
—	—	—	—	—	—	—	—	—	—	—	—	—	—
107,591	**888,439**	〔1,337〕 —	—	—	—	—	—	—	—	—	—	**1,316**	**763**
107,591	888,439	〔1,337〕 —	—	—	—	—	—	—	—	—	—	—	—
47,727	649,725	〔1,182〕 —	—	—	—	—	—	—	—	—	—	—	—
56,622	222,532	〔155〕 —	—	—	—	—	—	—	—	—	—	—	—
3,242	16,182	—	—	—	—	—	—	—	—	—	—	—	—
—	—	—	—	—	—	—	—	—	—	—	—	1,316	763
1,547	10,026	—	—	—	—	—	—	—	—	—	—	—	—
1,547	10,026	—	—	—	—	—	—	—	—	—	—	—	—
475	5,056	—	—	—	—	—	—	—	—	—	—	—	—
385	4,741	—	—	—	—	—	—	—	—	—	—	—	—
687	229	—	—	—	—	—	—	—	—	—	—	—	—
—	—	—	—	—	—	—	—	—	—	—	—	—	—

Ⅲ. 2 地　種、林　種、林

営林署	経営計画区	事業区	県	地種	総数 総数	総数 針葉樹	総数 広葉樹	林人 総数	林人 針葉樹	林人 広葉樹
			大分経営計画区	総数	〔1,337〕 4,370,340	2,630,641	1,739,699	1,974,812	1,742,548	232,264
					〔1,337〕 4,281,606	2,591,594	1,690,012	1,931,793	1,703,892	227,901
				林地総数	〔1,337〕 4,368,261	2,629,325	1,738,936	1,974,812	1,742,548	232,264
					〔1,337〕 4,279,527	2,590,278	1,689,249	1,931,793	1,703,892	227,901
				第1種	〔1,182〕 2,613,323	1,361,944	1,251,379	820,032	719,110	100,922
					〔1,182〕 2,524,589	1,322,897	1,201,692	777,013	680,454	96,559
				第2種	〔155〕 1,725,910	1,256,106	469,804	1,150,926	1,019,603	131,323
					〔155〕 1,725,910	1,256,106	469,804	1,150,926	1,019,603	131,323
				第3種	〔29,028	11,275	17,753	3,854	3,835	19
					29,028	11,275	17,753	3,854	3,835	19
				除地	〔2,079	1,316	763	—	—	—
					2,079	1,316	763	—	—	—
宮崎県			総数	**総数**	**〔972〕 22,912,766**	**11,261,942**	**11,650,824**	**9,344,773**	**8,103,932**	**1,240,841**
				林地総数	〔955〕 22,877,479	11,251,089	11,626,390	9,344,773	8,103,932	1,240,841
				第1種	5,961,132	1,506,381	4,454,751	477,840	434,215	43,625
				第2種	〔955〕 15,014,768	8,458,286	6,556,482	7,543,697	6,430,682	1,113,015
				第3種	1,901,579	1,286,422	615,157	1,323,236	1,239,035	84,201
				除地	〔17〕 35,287	10,853	24,434	—	—	—
			球磨経営計区	総数	129,091	111,132	17,959	121,283	110,559	10,724
				林地総数	129,091	111,132	17,959	121,283	110,559	10,724
				第1種	2,831	7	2,824	—	—	—
				第2種	126,260	111,125	15,135	121,283	110,559	10,724
				第3種	—	—	—	—	—	—
				除地	—	—	—	—	—	—
			日向経営計画区	総数	〔972〕 8,929,657	3,839,577	5,090,080	2,186,645	1,841,429	345,216
				林地総数	〔955〕 8,916,355	3,832,688	5,083,667	2,186,645	1,841,429	345,216
				第1種	3,465,194	782,233	2,682,961	101,950	89,483	12,467
				第2種	〔955〕 5,281,327	2,968,915	2,312,412	2,003,312	1,683,870	319,442
				第3種	169,834	81,540	88,294	81,383	68,076	13,307
				除地	〔17〕 13,302	6,889	6,413	—	—	—
			宮崎経営計画区	総数	5,421,456	2,476,494	2,944,962	2,325,200	2,010,760	314,440
				林地総数	5,405,831	2,475,742	2,930,089	2,325,200	2,010,760	314,440
				第1種	522,224	75,605	446,619	21,108	19,581	1,527
				第2種	4,597,814	2,244,552	2,353,262	2,161,245	1,860,820	300,425
				第3種	285,793	155,585	130,208	142,847	130,359	12,488
				除地	15,625	752	14,873	—	—	—
			吉都経営計画区	総数	〔6,013,517	3,281,736	2,731,781	3,020,159	2,598,692	421,467
					5,247,959	2,916,942	2,331,017	2,734,109	2,345,098	389,011
				林地総数	〔6,006,653	3,278,524	2,728,129	3,020,159	2,598,692	421,467
					5,241,802	2,913,730	2,328,072	2,734,109	2,345,098	389,011
				第1種	〔1,736,422	639,412	1,097,010	344,720	317,989	26,731
					1,570,004	603,905	966,099	343,668	316,986	26,682
				第2種	〔3,981,832	2,579,061	1,402,771	2,608,791	2,222,888	385,903
					3,417,703	2,250,123	1,167,580	2,323,974	1,970,478	353,496
				第3種	〔288,399	60,051	228,348	66,648	57,815	8,833
					254,095	59,702	194,393	66,467	57,634	8,833
				除地	〔6,864	3,212	3,652	—	—	—
					6,157	3,212	2,945	—	—	—

相、針　広　別　蓄　積

（単位　材積m^3竹林束）

工林 針葉樹林 針葉樹	工林 針葉樹林 広葉樹	工林 針広混交林 針葉樹	工林 針広混交林 広葉樹	工林 広葉樹林 針葉樹	工林 広葉樹林 広葉樹	竹林 針葉樹	竹林 広葉樹
1,614,374	127,888	127,796	93,101	378	11,275	—	—
1,581,618	127,399	121,896	89,227	378	11,275	—	—
1,614,374	127,888	127,796	93,101	378	11,275	—	—
1,581,618	127,399	121,896	89,227	378	11,275	—	—
647,788	45,900	71,096	50,811	226	4,211	—	—
615,032	45,411	65,196	46,937	226	4,211	—	—
962,751	81,969	56,700	42,290	152	7,064	—	—
962,751	81,969	56,700	42,290	152	7,064	—	—
3,835	19	—	—	—	—	—	—
3,835	19	—	—	—	—	—	—
—	—	—	—	—	—	—	—
—	—	—	—	—	—	—	—
7,200,667	**469,875**	**899,564**	**588,498**	**3,701**	**182,468**	**—**	**—**
7,200,667	469,875	899,564	588,498	3,701	182,468	—	—
414,234	24,135	19,859	9,367	122	10,123	—	—
5,598,209	398,923	830,147	548,795	2,326	165,297	—	—
1,188,224	46,817	49,558	30,336	1,253	7,048	—	—
—	—	—	—	—	—	—	—
107,393	8,219	3,166	2,505	—	—	—	—
107,393	8,219	3,166	2,505	—	—	—	—
—	—	—	—	—	—	—	—
107,393	8,219	3,166	2,505	—	—	—	—
—	—	—	—	—	—	—	—
—	—	—	—	—	—	—	—
1,567,856	146,327	273,573	195,754	—	3,135	—	—
1,567,856	146,327	273,573	195,754	—	3,135	—	—
85,982	8,594	3,501	2,833	—	1,040	—	—
1,426,683	133,367	257,187	184,301	—	1,774	—	—
55,191	4,366	12,885	8,620	—	321	—	—
—	—	—	—	—	—	—	—
1,696,386	106,484	314,374	194,313	—	13,643	—	—
1,696,386	106,484	314,374	194,313	—	13,643	—	—
19,452	1,441	129	86	—	—	—	—
1,556,632	100,013	304,188	186,769	—	13,643	—	—
120,302	5,030	10,057	7,458	—	—	—	—
—	—	—	—	—	—	—	—
2,407,476	136,606	187,882	139,931	3,334	144,930	—	—
2,190,326	127,046	151,474	117,569	3,298	144,396	—	—
2,407,476	136,606	187,882	139,931	3,334	144,930	—	—
2,190,326	127,046	151,474	117,569	3,298	144,396	—	—
303,898	14,149	13,969	4,947	122	7,635	—	—
302,895	14,100	13,969	4,947	122	7,635	—	—
2,049,407	121,318	171,521	133,735	1,960	130,850	—	—
1,833,441	111,807	135,113	111,373	1,924	130,316	—	—
54,171	1,139	2,392	1,249	1,252	6,445	—	—
53,990	1,139	2,392	1,249	1,252	6,445	—	—
—	—	—	—	—	—	—	—
—	—	—	—	—	—	—	—

Ⅲ. 2 地種、林種、林相、針広別蓄積

営林署	経営計画区	事業区	県	地種	天然生 総数 総数	天然生 総数 針葉樹	天然生 総数 広葉樹	天然生 針葉樹林 針葉樹	天然生 針葉樹林 広葉樹	天然生 針広混交林 針葉樹	天然生 針広混交林 広葉樹
	(大分経営計画区)			(総数)	〔1,337〕2,393,449 〔1,337〕2,347,734	886,777 886,386	1,506,672 1,461,348	191,631 191,631	46,378 46,378	588,711 588,711	536,557 536,557
				(林地総数)	〔1,337〕2,393,449 〔1,337〕2,347,734	886,777 886,386	1,506,672 1,461,348	191,631 191,631	46,378 46,378	588,711 588,711	536,557 536,557
				(第1種)	〔1,182〕1,793,291 〔1,182〕1,747,576	642,834 642,443	1,150,457 1,105,133	118,735 118,735	37,420 37,420	476,456 476,456	423,044 423,044
				(第2種)	〔155〕 574,984 〔155〕 574,984	236,503 236,503	338,481 338,481	69,369 69,369	8,207 8,207	110,897 110,897	112,483 112,483
				(第3種)	〔25,174 25,174	7,440 7,440	17,734 17,734	3,527 3,527	751 751	1,358 1,358	1,030 1,030
				(除地)	〔— —	— —	— —	— —	— —	— —	— —
(宮崎県)	(総数)			(総数)	〔955〕 13,532,703	3,147,157	10,385,549	355,257	54,992	1,988,713	2,228,457
				(林地総数)	〔955〕 13,532,706	3,147,157	10,385,549	355,257	54,992	1,988,713	2,228,457
				(第1種)	5,483,292	1,072,166	4,411,126	115,648	9,944	630,662	798,503
				(第2種)	〔955〕 7,471,071	2,027,604	5,443,467	229,577	42,818	1,339,804	1,401,007
				(第3種)	578,343	47,387	530,956	10,032	2,230	18,247	28,947
				(除地)	—	—	—	—	—	—	—
	(球磨経営計画区)			(総数)	7,808	573	7,235	—	—	315	375
				(林地総数)	7,808	573	7,235	—	—	315	375
				(第1種)	2,831	7	2,824	—	—	—	—
				(第2種)	4,977	566	4,411	—	—	315	375
				(第3種)	—	—	—	—	—	—	—
				(除地)	—	—	—	—	—	—	—
	(日向経営計画区)			(総数)	〔955〕 6,729,710	1,991,259	4,738,451	179,732	29,690	1,422,196	1,510,283
				(林地総数)	〔955〕 6,729,710	1,991,259	4,738,451	179,732	29,690	1,422,196	1,510,283
				(第1種)	3,363,244	692,750	2,670,494	49,783	3,236	402,566	576,578
				(第2種)	〔955〕 3,278,015	1,285,045	1,992,970	126,161	25,591	1,017,052	918,497
				(第3種)	88,451	13,464	74,987	3,788	863	2,578	15,208
				(除地)	—	—	—	—	—	—	—
	(宮崎経営計画区)			(総数)	3,080,631	464,982	2,615,649	41,574	4,260	169,589	309,409
				(林地総数)	3,080,631	464,982	2,615,649	41,574	4,260	169,589	309,409
				(第1種)	501,116	56,024	445,092	19,616	233	11,189	14,884
				(第2種)	2,436,569	383,732	2,052,837	15,977	2,690	143,839	282,433
				(第3種)	142,946	25,226	117,720	5,981	1,337	14,561	12,092
				(除地)	—	—	—	—	—	—	—
	(吉都経営計画区)			(総数)	〔2,986,494 2,507,693	679,832 568,632	2,306,662 1,939,061	138,389 132,586	20,745 20,735	432,947 339,365	429,613 311,264
				(林地総数)	〔2,986,494 2,507,693	679,832 568,632	2,306,662 1,939,061	138,389 132,586	20,745 20,735	432,947 339,365	429,613 311,264
				(第1種)	〔1,391,702 1,226,336	321,423 286,919	1,070,279 939,417	50,871 45,644	6,279 6,279	215,479 194,874	198,522 165,702
				(第2種)	〔1,373,041 1,093,729	356,173 279,645	1,016,868 814,084	87,518 86,942	14,466 14,456	217,134 144,325	230,749 145,389
				(第3種)	〔221,751 187,628	2,236 2,068	219,515 185,560	— —	— —	334 166	342 173
				(除地)	〔— —	— —	— —	— —	— —	— —	— —

相、針広別蓄積 (続)

(単位 材積m^3竹林束)

林 広葉樹林 針葉樹	林 広葉樹林 広葉樹	林 竹林 針葉樹	林 竹林 広葉樹	無立木地 総数 針葉樹	無立木地 総数 広葉樹	無立木地 伐採跡地 針葉樹	無立木地 伐採跡地 広葉樹	無立木地 改植予定地 針葉樹	無立木地 改植予定地 広葉樹	無立木地 未立木地 針葉樹	無立木地 未立木地 広葉樹	その他 針葉樹	その他 広葉樹
106,435	923,737	〔1,337〕	—	—	—	—	—	—	—	—	—	1,316	763〕
106,044	878,413	〔1,337〕	—	—	—	—	—	—	—	—	—	1,316	763
106,435	923,737	〔1,337〕	—	—	—	—	—	—	—	—	—	—	—
106,044	878,413	〔1,337〕	—	—	—	—	—	—	—	—	—	—	—
47,643	689,993	〔1,182〕	—	—	—	—	—	—	—	—	—	—	—
47,252	644,669	〔1,182〕	—	—	—	—	—	—	—	—	—	—	—
56,237	217,791	〔155〕	—	—	—	—	—	—	—	—	—	—	—
56,237	217,791	〔155〕	—	—	—	—	—	—	—	—	—	—	—
2,555	15,953		—	—	—	—	—	—	—	—	—	—	—
2,555	15,953		—	—	—	—	—	—	—	—	—	—	—
—	—		—	—	—	—	—	—	—	—	—	1,316	763〕
—	—		—	—	—	—	—	—	—	—	—	1,316	763
803,187	**8,102,100**	〔955〕	—	—	—	—	—	—	—	—	—	**10,853**	**24,434**
803,187	8,102,100	〔955〕	—	—	—	—	—	—	—	—	—	—	—
325,856	3,602,679		—	—	—	—	—	—	—	—	—	—	—
458,223	3,999,642	〔955〕	—	—	—	—	—	—	—	—	—	—	—
19,108	499,779		—	—	—	—	—	—	—	—	—	—	—
—	—		—	—	—	—	—	—	—	—	—	10,853	24,434
258	6,860		—	—	—	—	—	—	—	—	—	—	—
258	6,860		—	—	—	—	—	—	—	—	—	—	—
7	2,824		—	—	—	—	—	—	—	—	—	—	—
251	4,036		—	—	—	—	—	—	—	—	—	—	—
—	—		—	—	—	—	—	—	—	—	—	—	—
—	—		—	—	—	—	—	—	—	—	—	—	—
389,331	3,198,478	〔955〕	—	—	—	—	—	—	—	—	—	〔17〕 6,889	6,413
389,331	3,198,478	〔955〕	—	—	—	—	—	—	—	—	—	—	—
240,401	2,090,680		—	—	—	—	—	—	—	—	—	—	—
141,832	1,048,882	〔955〕	—	—	—	—	—	—	—	—	—	—	—
7,098	58,916		—	—	—	—	—	—	—	—	—	—	—
—	—		—	—	—	—	—	—	—	—	—	〔17〕 6,889	6,413
253,819	2,301,980		—	—	—	—	—	—	—	—	—	752	14,873
253,819	2,301,980		—	—	—	—	—	—	—	—	—	—	—
25,219	429,975		—	—	—	—	—	—	—	—	—	—	—
223,916	1,767,714		—	—	—	—	—	—	—	—	—	—	—
4,684	104,291		—	—	—	—	—	—	—	—	—	—	—
—	—		—	—	—	—	—	—	—	—	—	752	14,873
108,496	1,856,304		—	—	—	—	—	—	—	—	—	3,212	2,945〕
96,681	1,607,062		—	—	—	—	—	—	—	—	—	3,212	2,945
108,496	1,856,304		—	—	—	—	—	—	—	—	—	—	—
96,681	1,607,062		—	—	—	—	—	—	—	—	—	—	—
55,073	865,478		—	—	—	—	—	—	—	—	—	—	—
46,401	767,436		—	—	—	—	—	—	—	—	—	—	—
51,521	771,653		—	—	—	—	—	—	—	—	—	—	—
48,378	654,239		—	—	—	—	—	—	—	—	—	—	—
1,902	219,173		—	—	—	—	—	—	—	—	—	—	—
1,902	185,387		—	—	—	—	—	—	—	—	—	—	—
—	—		—	—	—	—	—	—	—	—	—	3,212	2,945〕
—	—		—	—	—	—	—	—	—	—	—	3,212	2,945

Ⅲ. 2 地種、林種、林相、針広別蓄積

（単位　材積m^3竹林束）

営林署	経営計画区	事業区	県	地種	総数 総数	総数 針葉樹	総数 広葉樹	人工林 総数 総数	人工林 総数 針葉樹	人工林 総数 広葉樹
		日南経営計画区		総数	3,184,603	1,917,797	1,266,806	1,977,536	1,796,086	181,450
				林地総数	3,184,400	1,917,797	1,266,603	1,977,536	1,796,086	181,450
				第1種	400,879	44,631	356,248	11,114	8,165	2,949
				第2種	1,591,664	883,571	708,093	933,883	804,955	128,928
				第3種	1,191,857	989,595	202,262	1,032,539	982,966	49,573
				除地	203	—	203	—	—	—
鹿児島県		総数		総数	〔7,711〕 22,491,899	9,998,636	12,493,263	7,275,642	5,905,789	1,369,853
				林地総数	〔7,711〕 22,394,087	9,933,811	12,460,276	7,275,642	5,905,789	1,369,853
				第1種	〔2,889〕 9,710,506	4,665,859	5,044,647	2,048,826	1,764,383	284,443
				第2種	〔4,312〕 11,548,081	5,015,775	6,532,306	4,959,818	3,909,234	1,050,584
				第3種	〔510〕 1,135,500	252,177	883,323	266,998	232,172	34,826
				除地	97,812	64,825	32,987	—	—	—
		球磨経営計画区		総数	93,655	81,073	12,582	83,808	80,552	3,256
				林地総数	93,655	81,073	12,582	83,808	80,552	3,256
				第1種	712	41	671	—	—	—
				第2種	92,943	81,032	11,911	83,808	80,552	3,256
				第3種	—	—	—	—	—	—
				除地	—	—	—	—	—	—
		吉都経営計画区		総数	441,712	234,165	207,547	248,338	225,854	22,484
				林地総数	441,005	234,165	206,840	248,338	225,854	22,484
				第1種	44,860	5,241	39,619	—	—	—
				第2種	361,841	228,575	133,266	248,157	225,673	22,484
				第3種	34,304	349	33,955	181	181	—
				除地	707	—	707	—	—	—
		大隅経営計画区		総数	〔260〕 6,156,824	2,027,934	4,128,890	2,463,939	1,768,418	695,521
				林地総数	〔260〕 6,144,268	2,024,345	4,119,923	2,463,939	1,768,418	695,521
				第1種	1,139,00〔	183,686	955,316	163,017	130,870	32,147
				第2種	〔260〕 4,706,037	1,713,215	2,992,822	2,155,672	1,515,778	639,894
				第3種	299,229	127,444	171,785	145,250	121,770	23,480
				除地	12,556	3,589	8,967	—	—	—
		薩摩経営計画区		総数	〔6,931〕 6,737,026	4,586,234	2,150,792	4,393,728	3,761,580	632,148
				林地総数	〔6,931〕 6,680,756	4,538,739	2,142,017	4,393,728	3,761,580	632,148
				第1種	〔2,889〕 3,201,318	2,120,667	1,080,651	1,859,735	1,613,831	245,904
				第2種	〔4,042〕 3,281,417	2,310,493	970,924	2,420,365	2,044,666	375,699
				第3種	198,021	107,579	90,442	113,628	103,083	10,545
				除地	56,270	47,495	8,775	—	—	—
		南西島営計画区		総数	〔520〕 9,062,682	3,069,230	5,993,452	85,829	69,385	16,444
				林地総数	〔520〕 9,034,403	3,055,489	5,978,914	85,829	69,385	16,444
				第1種	5,324,614	2,356,224	2,968,390	26,074	19,682	6,392
				第2種	〔10〕 3,105,846	682,460	2,423,383	51,816	42,565	9,251
				第3種	〔510〕 603,943	16,805	587,141	7,939	37,138	801
				除地	28,279	13,741	14,538	—	—	—

人工林 針葉樹林 針葉樹	人工林 針葉樹林 広葉樹	人工林 針広混交林 針葉樹	人工林 針広混交林 広葉樹	人工林 広葉樹林 針葉樹	人工林 広葉樹林 広葉樹	竹林 針葉樹	竹林 広葉樹
1,638,706	81,799	156,977	78,357	403	21,294	—	—
1,638,706	81,799	156,977	78,357	403	21,294	—	—
5,905	—	2,260	1,501	—	1,448	—	—
674,060	45,517	130,493	63,847	402	19,564	—	—
958,741	36,282	24,224	13,009	1	282	—	—
—	—	—	—	—	—	—	—
4,967,891	413,031	908,295	680,717	29,603	276,105	—	—
4,967,891	413,031	908,295	680,717	29,603	276,105	—	—
1,553,534	110,312	209,123	147,628	1,726	26,503	—	—
3,203,867	291,939	678,751	518,975	26,616	239,670	—	—
210,490	10,780	20,421	14,114	1,261	9,932	—	—
—	—	—	—	—	—	—	—
79,020	2,282	1,532	974	—	—	—	—
79,020	2,282	1,532	974	—	—	—	—
—	—	—	—	—	—	—	—
79,020	2,282	1,532	974	—	—	—	—
—	—	—	—	—	—	—	—
—	—	—	—	—	—	—	—
196,306	8,517	29,512	13,433	36	534	—	—
196,306	8,517	29,512	13,433	36	534	—	—
—	—	—	—	—	—	—	—
196,125	8,517	29,512	13,433	36	534	—	—
181	—	—	—	—	—	—	—
—	—	—	—	—	—	—	—
1,336,160	175,152	407,319	324,719	24,939	195,650	—	—
1,336,160	175,152	407,319	324,719	24,939	195,650	—	—
107,207	8,415	23,377	20,363	286	3,369	—	—
1,121,688	160,550	370,698	296,980	23,392	182,364	—	—
107,265	6,187	13,244	7,376	1,261	9,917	—	—
—	—	—	—	—	—	—	—
3,307,010	226,456	449,942	325,813	4,628	79,879	—	—
3,307,010	226,456	449,942	325,813	4,628	79,879	—	—
1,430,847	101,507	181,544	121,305	1,440	23,092	—	—
1,779,531	120,474	261,947	198,453	3,188	56,772	—	—
96,632	4,475	6,451	6,055	—	15	—	—
—	—	—	—	—	—	—	—
49,395	624	19,990	15,778	—	42	—	—
49,395	624	19,990	15,778	—	42	—	—
15,480	390	4,202	5,960	—	42	—	—
27,503	116	15,062	9,135	—	—	—	—
6,412	118	726	683	—	—	—	—
—	—	—	—	—	—	—	—

Ⅲ. 2 地種、林種、林相、針広別蓄積

（単位　材積m^3竹林束）

営林署	経営計画区	事業区	県	地種	天然生 総数 総数	天然生 総数 針葉樹	天然生 総数 広葉樹	天然生 針葉樹林 針葉樹	天然生 針葉樹林 広葉樹	天然生 針広混交林 針葉樹	天然生 針広混交林 広葉樹
	（日南経営計画区）			（総数）	1,206,864	121,711	1,085,153	1,365	307	57,248	97,126
				（林地総数）	1,206,864	121,711	1,085,153	1,365	307	57,248	97,126
				（第1種）	389,765	36,466	353,299	605	196	22,033	41,339
				（第2種）	657,781	78,616	579,165	497	81	34,273	54,313
				（第3種）	159,318	6,629	152,689	263	30	942	1,474
				（除地）	—	—	—	—	—	—	—
（鹿児島県）	（総数）			（総数）	〔7,711〕 15,118,445	4,028,022	11,090,423	(44,706) 1,385,149	(5,530) 296,716	(1,417) 2,201,969	(637) 2,177,910
				（林地総数）	〔7,711〕 15,118,445	4,028,022	11,090,423	(44,706) 1,385,149	(5,530) 296,716	(1,417) 2,201,969	(637) 2,177,910
				（第1種）	〔2,889〕 7,661,680	2,901,476	4,760,204	(44,706) 1,200,683	(5,530) 263,775	(1,417) 1,552,413	(637) 1,371,336
				（第2種）	〔4,312〕 6,588,263	1,106,541	5,481,722	183,771	32,603	645,487	802,189
				（第3種）	〔510〕 868,502	20,005	848,497	695	338	4,069	4,385
				（除地）	—	—	—	—	—	—	—
	（球磨経営計画区）			（総数）	9,847	521	9,326	—	—	143	346
				（林地総数）	9,847	521	9,326	—	—	143	346
				（第1種）	712	41	671	—	—	32	77
				（第2種）	9,135	480	8,655	—	—	111	269
				（第3種）	—	—	—	—	—	—	—
				（除地）	—	—	—	—	—	—	—
	（吉都経営計画区）			（総数）	192,667	8,311	184,356	5,459	10	1,122	1,670
				（林地総数）	192,667	8,311	184,356	5,459	10	1,122	1,670
				（第1種）	44,861	5,241	39,619	5,227	—	—	—
				（第2種）	113,684	2,902	110,782	232	10	954	1,501
				（第3種）	34,123	168	33,955	—	—	168	169
				（除地）	—	—	—	—	—	—	—
	（大隅経営計画区）			（総数）	〔260〕 3,681,329	255,927	3,424,402	53,471	10,577	86,630	122,711
				（林地総数）	〔260〕 3,680,329	255,927	3,424,402	53,471	10,577	86,630	122,711
				（第1種）	975,935	52,816	923,169	6,083	1,189	14,392	24,171
				（第2種）	〔260〕 2,550,365	197,437	2,352,928	46,868	9,094	70,724	96,762
				（第3種）	153,979	5,674	148,305	520	294	1,514	1,778
				（除地）	—	—	—	—	—	—	—
	（薩摩経営計画区）			（総数）	〔6,931〕 2,287,028	777,159	1,509,869	418,993	51,926	309,071	271,606
				（林地総数）	〔6,931〕 2,287,028	777,159	1,509,869	418,993	51,926	309,071	271,606
				（第1種）	〔2,889〕 1,341,583	506,836	834,747	309,034	31,907	177,773	161,924
				（第2種）	〔4,042〕 861,052	265,827	595,225	109,959	20,019	130,917	109,247
				（第3種）	84,393	4,496	79,897	—	—	381	435
				（除地）	—	—	—	—	—	—	—
	（南西島経営計画区）			（総数）	〔520〕 8,948,574	2,986,104	5,962,470	(44,706) 907,226	(5,530) 234,203	(1,417) 1,805,003	(637) 1,781,577
				（林地総数）	〔520〕 8,948,574	2,986,104	5,962,470	(44,706) 907,226	(5,530) 234,203	(1,417) 1,805,003	(637) 1,781,577
				（第1種）	5,298,540	2,336,542	2,961,998	(44,706) 880,339	(5,530) 230,679	(1,417) 1,360,216	(637) 1,185,164
				（第2種）	〔10〕 3,054,027	639,895	2,414,132	26,712	3,480	442,781	594,410
				（第3種）	〔510〕 596,007	9,667	586,340	175	44	2,006	2,003
				（除地）	—	—	—	—	—	—	—

林 広葉樹林 針葉樹	林 広葉樹林 広葉樹	林 竹林 針葉樹	林 竹林 広葉樹	無立木地 総数 針葉樹	無立木地 総数 広葉樹	無立木地 伐採跡地 針葉樹	無立木地 伐採跡地 広葉樹	無立木地 改植予定地 針葉樹	無立木地 改植予定地 広葉樹	無立木地 未立木地 針葉樹	無立木地 未立木地 広葉樹	その他 針葉樹	その他 広葉樹
63,098	987,720	—	—	—	—	—	—	—	—	—	—	—	203
63,098	987,720	—	—	—	—	—	—	—	—	—	—	—	—
13,828	311,764	—	—	—	—	—	—	—	—	—	—	—	—
43,846	524,771	—	—	—	—	—	—	—	—	—	—	—	—
5,424	151,185	—	—	—	—	—	—	—	—	—	—	—	—
—	—	—	—	—	—	—	—	—	—	—	—	—	203
440,904	8,615,797	〔7,711〕	—	—	—	—	—	—	—	—	—	64,825	32,987
440,904	8,615,797	〔7,711〕	—	—	—	—	—	—	—	—	—	—	—
148,380	3,125,093	〔2,889〕	—	—	—	—	—	—	—	—	—	—	—
277,283	4,646,930	〔4,312〕	—	—	—	—	—	—	—	—	—	—	—
15,241	843,774	〔510〕	—	—	—	—	—	—	—	—	—	—	—
—	—	—	—	—	—	—	—	—	—	—	—	—	—
378	8,980	—	—	—	—	—	—	—	—	—	—	64,825	32,987
378	8,980	—	—	—	—	—	—	—	—	—	—	—	—
9	594	—	—	—	—	—	—	—	—	—	—	—	—
369	8,386	—	—	—	—	—	—	—	—	—	—	—	—
—	—	—	—	—	—	—	—	—	—	—	—	—	—
—	—	—	—	—	—	—	—	—	—	—	—	—	—
1,730	182,676	—	—	—	—	—	—	—	—	—	—	—	707
1,730	182,676	—	—	—	—	—	—	—	—	—	—	—	—
14	39,619	—	—	—	—	—	—	—	—	—	—	—	—
1,716	109,271	—	—	—	—	—	—	—	—	—	—	—	—
—	33,786	—	—	—	—	—	—	—	—	—	—	—	—
—	—	—	—	—	—	—	—	—	—	—	—	—	707
115,826	3,291,114	〔260〕	—	—	—	—	—	—	—	—	—	3,589	8,967
115,826	3,291,114	〔260〕	—	—	—	—	—	—	—	—	—	—	—
32,341	897,809	—	—	—	—	—	—	—	—	—	—	—	—
79,845	2,247,072	〔260〕	—	—	—	—	—	—	—	—	—	—	—
3,640	146,233	—	—	—	—	—	—	—	—	—	—	—	—
—	—	—	—	—	—	—	—	—	—	—	—	3,589	8,967
49,095	1,186,337	〔6,931〕	—	—	—	—	—	—	—	—	—	47,495	8,775
49,095	1,186,337	〔6,931〕	—	—	—	—	—	—	—	—	—	—	—
20,029	640,916	〔2,889〕	—	—	—	—	—	—	—	—	—	—	—
24,951	465,959	〔4,042〕	—	—	—	—	—	—	—	—	—	—	—
4,115	79,462	—	—	—	—	—	—	—	—	—	—	—	—
—	—	—	—	—	—	—	—	—	—	—	—	47,495	8,775
273,875	3,946,690	〔520〕	—	—	—	—	—	—	—	—	—	13,741	14,538
273,875	3,946,690	〔520〕	—	—	—	—	—	—	—	—	—	—	—
95,987	1,546,155	—	—	—	—	—	—	—	—	—	—	—	—
170,402	1,816,242	〔10〕	—	—	—	—	—	—	—	—	—	—	—
7,486	584,293	〔510〕	—	—	—	—	—	—	—	—	—	—	—
—	—	—	—	—	—	—	—	—	—	—	—	13,741	14,538

Ⅲ. 3 地種、林種、林相、針広別成長量

（単位　材積m^3竹林束）

年次	営林署	経営計画区	事業区	県	地種	総数 総数	総数 針葉樹	総数 広葉樹	人工林 総数 針葉樹	人工林 総数 広葉樹	人工林 針葉樹林 針葉樹	人工林 針葉樹林 広葉樹	人工林 針広混交林 針葉樹	人工林 針広混交林 広葉樹	人工林 広葉樹林 針葉樹	人工林 広葉樹林 広葉樹	人工林 竹林 針葉樹	人工林 竹林 広葉樹
昭和38年4月1日					総数	〔32〕1,586,313	1,193,268	393,045	1,068,853	98,880	942,439	33,109	124,375	52,953	2,039	12,818	—	—
昭和39年4月1日					〃	〔32〕1,585,094	1,200,291	384,803	1,077,110	91,983	950,480	31,349	124,708	50,109	1,922	10,525	—	—
昭和40年4月1日					〃	1,547,074	1,171,587	375,487	1,046,694	88,609	919,111	30,585	126,029	48,689	1,554	9,335	—	—
昭和41年4月1日					〃	1,471,005	1,108,328	362,677	994,531	88,029	870,605	30,419	122,413	47,697	1,513	9,913	—	—
昭和42年4月1日					〃	**1,451,795**	**1,090,818**	**360,977**	**983,221**	**87,940**	**860,880**	**30,678**	**120,839**	**47,564**	**1,502**	**9,698**	**—**	**—**
					林地総数	1,447,656	1,087,849	359,807	983,221	87,940	860,880	30,678	120,839	47,564	1,502	9,698	—	—
					第1種	372,734	260,179	112,555	222,094	16,370	201,123	6,565	20,849	8,537	122	1,268	—	—
					第2種	933,278	727,681	205,597	666,330	68,658	568,696	22,789	96,595	37,955	1,039	7,914	—	—
					第3種	141,644	99,989	41,655	94,797	2,912	91,061	1,324	3,395	1,072	341	516	—	—
					除地	4,139	2,969	1,170	—	—	—	—	—	—	—	—	—	—
直方福岡	**直方福岡**				**総数**	**33,364**	**21,914**	**11,450**	**20,043**	**1,748**	**17,964**	**843**	**2,051**	**774**	**28**	**131**	**—**	**—**
					林地総数	33,362	21,913	11,449	20,043	1,748	17,964	843	2,051	774	28	131	—	—
					第1種	27,028	18,093	8,935	16,401	1,466	14,466	683	1,907	665	28	118	—	—
					第2種	5,471	3,697	1,774	3,542	268	3,398	146	144	109	—	13	—	—
					第3種	863	123	740	100	14	100	14	—	—	—	—	—	—
					除地	2	1	1	—	—	—	—	—	—	—	—	—	—
福岡	**〃**	**福岡**	**〃**		**総数**	**28,330**	**17,408**	**10,922**	**15,485**	**297**	**15,371**	**217**	**114**	**49**	**—**	**31**	**—**	**—**
					林地総数	28,311	17,395	10,916	15,485	297	15,371	217	114	49	—	31	—	—
					第1種	21,769	13,291	8,478	11,796	256	11,689	186	107	47	—	23	—	—
					第2種	6,406	3,968	2,438	3,553	41	3,546	31	7	2	—	8	—	—
					第3種	136	136	—	136	—	136	—	—	—	—	—	—	—
					除地	19	13	6	—	—	—	—	—	—	—	—	—	—
佐賀	**佐賀**	**佐賀**	**佐賀**	**佐賀**	**総数**	**38,838**	**32,852**	**5,986**	**30,612**	**1,116**	**29,461**	**543**	**1,150**	**501**	**1**	**72**	**—**	**—**
					林地総数	38,223	32,418	5,805	30,612	1,116	29,461	543	1,150	501	1	72	—	—
					第1種	24,557	20,816	3,741	19,739	678	19,111	331	628	304	—	43	—	—
					第2種	12,424	10,400	2,024	9,679	430	9,181	211	497	190	1	29	—	—
					第3種	1,242	1,202	40	1,194	8	1,169	1	25	7	—	—	—	—
					除地	615	434	181	—	—	—	—	—	—	—	—	—	—
武雄					**総数**	**19,793**	**13,502**	**6,291**	**11,304**	**588**	**10,672**	**249**	**631**	**339**	**1**	**0**	**—**	**—**
	佐賀	**武雄**	**佐賀**		総数	14,942	10,224	4,718	8,249	505	7,654	180	594	325	1	0	—	—
					林地総数	14,654	9,976	4,678	8,249	505	7,654	180	594	325	1	0	—	—
					第1種	3,523	1,948	1,575	1,510	159	1,205	23	305	136	—	0	—	—
					第2種	10,471	7,551	2,920	6,370	342	6,081	153	289	189	—	0	—	—
					第3種	660	477	183	369	4	368	4	—	—	1	0	—	—
					除地	288	248	40	—	—	—	—	—	—	—	—	—	—
	長崎	**平戸**	**長崎**		総数	4,851	3,278	1,573	3,055	83	3,018	69	37	14	—	—	—	—
					林地総数	4,848	3,278	1,570	3,055	83	3,018	69	37	14	—	—	—	—
					第1種	4,757	3,210	1,547	3,034	83	2,997	69	37	14	—	—	—	—
					第2種	91	68	23	21	—	21	—	—	—	—	—	—	—
					第3種	—	—	—	—	—	—	—	—	—	—	—	—	—
					除地	3	—	3	—	—	—	—	—	—	—	—	—	—
長崎	**〃**	**長崎**	**〃**		**総数**	**39,524**	**27,175**	**12,349**	**18,643**	**873**	**17,626**	**498**	**1,017**	**363**	**—**	**12**	**—**	**—**
					林地総数	39,474	27,141	12,333	18,643	873	17,626	498	1,017	363	—	12	—	—
					第1種	19,057	14,348	4,709	10,233	488	9,648	295	585	184	—	9	—	—
					第2種	15,079	11,467	3,612	8,208	385	7,776	203	432	179	—	3	—	—
					第3種	5,338	1,326	4,012	202	0	202	0	—	—	—	—	—	—
					除地	50	34	16	—	—	—	—	—	—	—	—	—	—

備考　1. 本表は経営計画書および森林調査簿により作成した。
2. 天然生林欄（　）は人工補整林で内書である。
3. 〔　〕は竹林

Ⅲ. 3 地種、林種、林相、針広別成長量（続）

（単位　材積m^3竹林束）

年次	営林署	経営計画区	事業区	県	地種	天然生林 総数 針葉樹	天然生林 総数 広葉樹	天然生林 針葉樹林 針葉樹	天然生林 針葉樹林 広葉樹	天然生林 針広混交林 針葉樹	天然生林 針広混交林 広葉樹	竹林 針葉樹	竹林 広葉樹	無立木地 総数 針葉樹	無立木地 総数 広葉樹	無立木地 伐採跡地 針葉樹	無立木地 伐採跡地 広葉樹	無立木地 改植予定地 針葉樹	無立木地 改植予定地 広葉樹	無立木地 未立木地 針葉樹	無立木地 未立木地 広葉樹	その他 針葉樹	その他 広葉樹
（昭和38年4月1日）					（総数）	〔32〕 122,211	292,982	46,817	3,743	48,429	38,570	〔32〕 —	—	—	—	—	—	—	—	—	—	2,204	1,183
（昭和39年4月1日）					（〃）	〔32〕 120,987	291,638	44,247	3,557	48,625	38,117	〔32〕 —	—	—	—	—	—	—	—	—	—	2,194	1,182
（昭和40年4月1日）					（〃）	122,695	285,642	41,965	3,378	51,421	34,939	—	—	—	—	—	—	—	—	—	—	2,198	1,236
（昭和41年4月1日）					（〃）	111,724	273,744	36,351	3,180	46,594	32,728	—	—	—	—	—	—	—	—	—	—	2,073	904
（昭和42年4月1日）					（〃）	**104,628**	**271,867**	(2,011) 31,694	(135)3,006	(48)44,309	(10) 33,584	**28,625**	**235,277**	**—**	**—**	**—**	**—**	**—**	**—**	**—**	**—**	**—**	**—**	**2,969**	**1,170**
					（林地総数）	104,628	271,867	(2,011) 31,694	(135)3,006	(48)44,309	(10) 33,584	28,625	235,277	—	—	—	—	—	—	—	—	—	—	—	—
					（第1種）	38,085	96,185	(1,910) 13,406	(117) 884	(48)15,446	(10) 10,596	9,233	84,705	—	—	—	—	—	—	—	—	—	—	—	—
					（第2種）	61,351	136,939	(101) 17,021	(18)1,974	26,789	21,589	17,541	113,376	—	—	—	—	—	—	—	—	—	—	—	—
					（第3種）	5,192	38,743	1,267	148	2,074	1,399	1,851	37,196	—	—	—	—	—	—	—	—	—	—	—	—
					（除地）	—	—	—	—	—	—	—	—	—	—	—	—	—	—	—	—	—	—	—	—
（直方福岡直方福岡）					（総数）	**1,870**	**9,701**	**356**	**47**	**767**	**699**	**747**	**8,955**	**—**	**—**	**—**	**—**	**—**	**—**	**—**	**—**	**—**	**—**	2,969	1,170
					（林地総数）	1,870	9,701	356	47	767	699	747	8,955	—	—	—	—	—	—	—	—	—	—	**1**	**1**
					（第1種）	1,692	7,469	314	46	692	615	686	6,808	—	—	—	—	—	—	—	—	—	—	—	—
					（第2種）	155	1,506	42	1	75	84	38	1,421	—	—	—	—	—	—	—	—	—	—	—	—
					（第3種）	23	726	—	—	—	—	23	726	—	—	—	—	—	—	—	—	—	—	—	—
					（除地）	—	—	—	—	—	—	—	—	—	—	—	—	—	—	—	—	—	—	1	1
（福岡〃福岡〃）					（総数）	**1,910**	**10,619**	**987**	**32**	**579**	**631**	**344**	**9,956**	**—**	**—**	**—**	**—**	**—**	**—**	**—**	**—**	**—**	**—**	**13**	**6**
					（林地総数）	1,910	10,619	987	32	579	631	344	9,956	—	—	—	—	—	—	—	—	—	—	—	—
					（第1種）	1,495	8,222	873	25	377	450	245	7,747	—	—	—	—	—	—	—	—	—	—	—	—
					（第2種）	415	2,397	114	7	202	181	99	2,209	—	—	—	—	—	—	—	—	—	—	—	—
					（第3種）	—	—	—	—	—	—	—	—	—	—	—	—	—	—	—	—	—	—	—	—
					（除地）	—	—	—	—	—	—	—	—	—	—	—	—	—	—	—	—	—	—	13	6
（佐賀佐賀佐賀佐賀）					（総数）	**1,806**	**4,689**	**574**	**72**	**824**	**714**	**408**	**3,903**	**—**	**—**	**—**	**—**	**—**	**—**	**—**	**—**	**—**	**—**	**434**	**181**
					（林地総数）	1,806	4,689	574	72	824	714	408	3,903	—	—	—	—	—	—	—	—	—	—	—	—
					（第1種）	1,077	3,063	277	31	483	461	317	2,572	—	—	—	—	—	—	—	—	—	—	—	—
					（第2種）	721	1,594	297	41	338	249	86	1,304	—	—	—	—	—	—	—	—	—	—	—	—
					（第3種）	8	32	—	—	3	5	5	27	—	—	—	—	—	—	—	—	—	—	—	—
					（除地）	—	—	—	—	—	—	—	—	—	—	—	—	—	—	—	—	—	—	434	181
（武雄総数）					（総数）	**1,950**	**5,650**	(54) **745**	(15) **96**	**695**	**711**	**510**	**4,853**	**—**	**—**	**—**	**—**	**—**	**—**	**—**	**—**	**—**	**—**	**248**	**43**
（佐賀武雄佐賀）					（総数）	1,727	4,173	(54) 736	(15) 95	623	652	368	3,426	—	—	—	—	—	—	—	—	—	—	248	40
					（林地総数）	1,727	4,173	736	95	623	652	368	3,426	—	—	—	—	—	—	—	—	—	—	—	—
					（第1種）	438	1,416	104	11	238	293	96	1,112	—	—	—	—	—	—	—	—	—	—	—	—
					（第2種）	1,181	2,578	(54) 561	(15) 84	353	313	267	2,181	—	—	—	—	—	—	—	—	—	—	—	—
					（第3種）	108	179	71	0	32	46	5	133	—	—	—	—	—	—	—	—	—	—	—	—
					（除地）	—	—	—	—	—	—	—	—	—	—	—	—	—	—	—	—	—	—	248	40
（長崎平戸長崎）					（総数）	223	1,437	9	1	72	59	142	1,427	—	—	—	—	—	—	—	—	—	—	—	3
					（林地総数）	223	1,487	9	1	72	59	142	1,427	—	—	—	—	—	—	—	—	—	—	—	—
					（第1種）	176	1,464	—	—	37	46	139	1,418	—	—	—	—	—	—	—	—	—	—	—	—
					（第2種）	47	23	9	1	35	13	3	9	—	—	—	—	—	—	—	—	—	—	—	—
					（第3種）	—	—	—	—	—	—	—	—	—	—	—	—	—	—	—	—	—	—	—	—
					（除地）	—	—	—	—	—	—	—	—	—	—	—	—	—	—	—	—	—	—	—	3
（長崎〃長崎〃）					（総数）	**8,498**	**11,460**	**3,466**	**239**	**3,526**	**2,372**	**1,506**	**8,819**	**—**	**—**	**—**	**—**	**—**	**—**	**—**	**—**	**—**	**—**	**34**	**16**
					（林地総数）	8,498	11,460	3,466	269	3,526	2,372	1,506	8,819	—	—	—	—	—	—	—	—	—	—	—	—
					（第1種）	4,115	4,221	2,114	156	1,524	822	477	3,243	—	—	—	—	—	—	—	—	—	—	—	—
					（第2種）	3,259	3,227	1,275	112	1,663	1,160	321	1,955	—	—	—	—	—	—	—	—	—	—	—	—
					（第3種）	1,124	4,012	77	1	339	390	708	3,621	—	—	—	—	—	—	—	—	—	—	—	—
					（除地）	—	—	—	—	—	—	—	—	—	—	—	—	—	—	—	—	—	—	34	16

Ⅲ. 3 地種、林種、林相、針広別成長量

営林署	経営計画区	事業区	県	地種	総数 総数	総数 針葉樹	総数 広葉樹	人工林 総数 針葉樹	人工林 総数 広葉樹
五島長崎	五島長崎			総数	4,732	2,790	1,942	2,763	758
				林地総数	4,732	2,790	1,942	2,763	758
				第1種	1,304	639	665	624	270
				第2種	3,397	2,151	1,246	2,139	488
				第3種	31	—	31	—	—
				除地	—	—	—	—	—
対馬 〃	対馬 〃			総数	10,507	6,504	4,003	5,925	397
				林地総数	10,507	6,504	4,003	5,925	397
				第1種	3,053	2,563	490	2,364	83
				第2種	7,325	3,859	3,466	3,480	314
				第3種	129	82	47	81	—
				除地	—	—	—	—	—
熊本	熊本	熊本	熊本	総数	18,556	16,245	2,311	14,811	355
				林地総数	18,538	16,241	2,297	14,811	355
				第1種	3,409	3,197	212	3,153	34
				第2種	13,525	11,921	1,604	10,702	313
				第3種	1,604	1,123	481	956	8
				除地	18	4	14	—	—
矢部 〃	矢部 〃			数総	35,848	32,326	3,522	31,800	1,907
				林地総数	35,848	32,326	3,522	31,800	1,907
				第1種	794	371	423	268	32
				第2種	35,054	31,955	3,099	31,532	1,875
				第3種	—	—	—	—	—
				除地	—	—	—	—	—
菊池			総数	数総	35,832	32,593	3,239	31,857	1,608
	熊本菊池	熊本		総数	26,445	23,780	2,665	23,380	1,312
				林地総数	26,421	23,758	2,663	23,380	1,312
				第1種	2,534	2,177	357	2,155	224
				第2種	23,343	21,340	2,003	21,028	1,087
				第3種	544	241	303	197	1
				除地	24	22	2	—	—
			大分	総数	9,387	8,813	574	8,477	296
				林地総数	9,387	8,813	574	8,477	296
				第1種	172	152	20	95	3
				第2種	9,215	8,661	554	8,382	293
				第3種	—	—	—	—	—
				除地	—	—	—	—	—
八代球磨	八代熊本			総数	29,332	26,948	2,384	26,143	979
				林地総数	29,332	26,948	2,384	26,143	979
				第1種	10,220	8,842	1,378	8,448	390
				第2種	18,003	17,002	1,001	16,591	584
				第3種	1,109	1,104	5	1,104	5
				除地	—	—	—	—	—

（単位　材積m^3竹林束）

人工林 針葉樹林 針葉樹	人工林 針葉樹林 広葉樹	人工林 針広混交林 針葉樹	人工林 針広混交林 広葉樹	人工林 広葉樹林 針葉樹	人工林 広葉樹林 広葉樹	人工林 竹林 針葉樹	人工林 竹林 広葉樹
1,822	160	941	598	—	—	—	—
1,822	160	941	598	—	—	—	—
205	22	419	248	—	—	—	—
1,617	138	522	350	—	—	—	—
—	—	—	—	—	—	—	—
—	—	—	—	—	—	—	—
5,706	195	201	105	18	97	—	—
5,706	195	201	105	18	97	—	—
2,333	68	31	13	—	2	—	—
3,292	127	170	92	18	95	—	—
81	—	—	—	—	—	—	—
—	—	—	—	—	—	—	—
14,518	219	290	117	3	19	—	—
14,518	219	290	117	3	19	—	—
3,151	30	2	1	—	3	—	—
10,411	187	288	116	3	10	—	—
956	2	—	—	0	6	—	—
—	—	—	—	—	—	—	—
29,357	1,014	2,442	824	1	69	—	—
29,357	1,014	2,442	824	1	69	—	—
221	9	47	23	—	—	—	—
29,136	1,005	2,395	801	1	69	—	—
—	—	—	—	—	—	—	—
—	—	—	—	—	—	—	—
30,682	1,092	1,169	452	6	64	—	—
22,564	948	810	322	6	42	—	—
22,564	948	810	322	6	42	—	—
2,020	182	135	40	—	2	—	—
20,347	765	675	282	6	40	—	—
197	1	—	—	—	—	—	—
—	—	—	—	—	—	—	—
8,118	144	359	130	—	22	—	—
8,118	144	359	130	—	22	—	—
95	—	—	—	—	3	—	—
8,023	144	359	130	—	19	—	—
—	—	—	—	—	—	—	—
—	—	—	—	—	—	—	—
25,098	476	1,045	459	—	44	—	—
25,098	476	1,045	459	—	44	—	—
7,982	97	466	272	—	21	—	—
16,012	374	579	187	—	23	—	—
1,104	5	—	—	—	—	—	—
—	—	—	—	—	—	—	—

Ⅲ. 3 地種、林種、林相、針広別成長量 (続)

(単位材積 m^3竹林束)

営林署	経営計画区	事業区	県	地種	天然生 総数 針葉樹	天然生 総数 広葉樹	天然生 針葉樹林 針葉樹	天然生 針葉樹林 広葉樹	天然生 針広混交林 針葉樹	天然生 針広混交林 広葉樹	林 広葉樹林 針葉樹	林 広葉樹林 広葉樹	林 竹林 針葉樹	林 竹林 広葉樹	無立木地 総数 針葉樹	無立木地 総数 広葉樹	無立木地 伐採跡地 針葉樹	無立木地 伐採跡地 広葉樹	無立木地 改植予定地 針葉樹	無立木地 改植予定地 広葉樹	無立木地 未立木地 針葉樹	無立木地 未立木地 広葉樹	その他 針葉樹	その他 広葉樹
(五島長崎五島長崎)				(総数)	**27**	**1,184**	**14**	**0**	**1**	**0**	**12**	**1,184**	—	—	—	—	—	—	—	—	—	—	—	—
				(林地総数)	27	1,184	14	0	1	0	12	1,184	—	—	—	—	—	—	—	—	—	—	—	—
				(第1種)	15	395	14	0	1	0	0	395	—	—	—	—	—	—	—	—	—	—	—	—
				(第2種)	12	758	—	—	—	—	12	758	—	—	—	—	—	—	—	—	—	—	—	—
				(第3種)	—	31	—	—	—	—	—	31	—	—	—	—	—	—	—	—	—	—	—	—
				(除地)	—	—	—	—	—	—	—	—	—	—	—	—	—	—	—	—	—	—	—	—
(対馬〃対馬〃)				(総数)	**579**	**3,606**	**5**	**0**	**300**	**149**	**274**	**3,457**	—	—	—	—	—	—	—	—	—	—	—	—
				(林地総数)	579	3,606	5	0	300	149	274	3,457	—	—	—	—	—	—	—	—	—	—	—	—
				(第1種)	199	407	5	0	144	27	50	380	—	—	—	—	—	—	—	—	—	—	—	—
				(第2種)	379	3,152	—	—	156	122	223	3,030	—	—	—	—	—	—	—	—	—	—	—	—
				(第3種)	1	47	—	—	—	—	1	47	—	—	—	—	—	—	—	—	—	—	—	—
				(除地)	—	—	—	—	—	—	—	—	—	—	—	—	—	—	—	—	—	—	—	—
(熊本熊本熊本熊本)				(総数)	**1,430**	**1,942**	**946**	**88**	**310**	**370**	**174**	**1,484**	—	—	—	—	—	—	—	—	—	—	**4**	**14**
				(林地総数)	1,430	1,942	946	88	310	370	174	1,484	—	—	—	—	—	—	—	—	—	—	—	—
				(第1種)	44	178	8	—	27	39	9	139	—	—	—	—	—	—	—	—	—	—	—	—
				(第2種)	1,219	1,291	897	81	202	222	120	988	—	—	—	—	—	—	—	—	—	—	—	—
				(第3種)	167	473	41	7	81	109	45	357	—	—	—	—	—	—	—	—	—	—	—	—
				(除地)	—	—	—	—	—	—	—	—	—	—	—	—	—	—	—	—	—	—	4	14
(矢部〃矢部〃)				(総数)	**526**	**1,615**	**11**	**1**	**214**	**229**	**301**	**1,385**	—	—	—	—	—	—	—	—	—	—	—	—
				(林地総数)	526	1,615	11	1	214	229	301	1,385	—	—	—	—	—	—	—	—	—	—	—	—
				(第1種)	103	391	—	—	74	89	29	302	—	—	—	—	—	—	—	—	—	—	—	—
				(第2種)	423	1,224	11	1	140	140	272	1,083	—	—	—	—	—	—	—	—	—	—	—	—
				(第3種)	—	—	—	—	—	—	—	—	—	—	—	—	—	—	—	—	—	—	—	—
				(除地)	—	—	—	—	—	—	—	—	—	—	—	—	—	—	—	—	—	—	—	—
(菊池総数)				(総数)	**714**	**1,629**	**207**	**32**	**322**	**212**	**185**	**1,385**	—	—	—	—	—	—	—	—	—	—	**22**	**2**
(熊本菊池熊本)				(総数)	378	1,351	33	12	202	149	143	1,190	—	—	—	—	—	—	—	—	—	—	22	2
				(林地総数)	378	1,351	33	12	202	149	143	1,190	—	—	—	—	—	—	—	—	—	—	—	—
				(第1種)	22	133	4	1	9	12	9	120	—	—	—	—	—	—	—	—	—	—	—	—
				(第2種)	312	916	29	11	193	137	90	768	—	—	—	—	—	—	—	—	—	—	—	—
				(第3種)	44	302	—	—	—	—	44	302	—	—	—	—	—	—	—	—	—	—	—	—
				(除地)	—	—	—	—	—	—	—	—	—	—	—	—	—	—	—	—	—	—	—	—
(大分)				(総数)	336	278	174	20	120	63	42	195	—	—	—	—	—	—	—	—	—	—	22	2
				(林地総数)	336	278	174	20	120	63	42	195	—	—	—	—	—	—	—	—	—	—	—	—
				(第1種)	57	17	27	4	8	8	22	5	—	—	—	—	—	—	—	—	—	—	—	—
				(第2種)	279	261	147	16	112	55	20	190	—	—	—	—	—	—	—	—	—	—	—	—
				(第3種)	—	—	—	—	—	—	—	—	—	—	—	—	—	—	—	—	—	—	—	—
				(除地)	—	—	—	—	—	—	—	—	—	—	—	—	—	—	—	—	—	—	—	—
(八代球磨八代熊本)				(総数)	**805**	**1,405**	**174**	**10**	**523**	**364**	**108**	**1,031**	—	—	—	—	—	—	—	—	—	—	—	—
				(林地総数)	805	1,405	174	10	523	364	108	1,031	—	—	—	—	—	—	—	—	—	—	—	—
				(第1種)	394	988	27	3	276	188	91	797	—	—	—	—	—	—	—	—	—	—	—	—
				(第2種)	411	417	147	7	247	176	17	234	—	—	—	—	—	—	—	—	—	—	—	—
				(第3種)	—	—	—	—	—	—	—	—	—	—	—	—	—	—	—	—	—	—	—	—
				(除地)	—	—	—	—	—	—	—	—	—	—	—	—	—	—	—	—	—	—	—	—

Ⅲ. 3 地種、林種、林相、針広別成長量

（単位材積m^3竹材束）

営林署	経営計画区	事業区	県	地種	総数 総数	総数 針葉樹	総数 広葉樹	人工林 総数 針葉樹	人工林 総数 広葉樹	人工林 針葉樹林 針葉樹	人工林 針葉樹林 広葉樹	人工林 針広混交林 針葉樹	人工林 針広混交林 広葉樹	人工林 広葉樹林 針葉樹	人工林 広葉樹林 広葉樹	人工林 竹林 針葉樹	人工林 竹林 広葉樹
水俣	**熊本**	**水俣**	**熊本**	**総数**	**25,431**	**23,127**	**2,304**	**21,915**	**1,185**	**19,989**	**571**	**1,925**	**591**	**1**	**23**	—	—
				林地総数	25,306	23,039	2,267	21,915	1,185	19,989	571	1,925	591	1	23	—	—
				第1種	439	271	168	159	20	157	19	2	0	—	1	—	—
				第2種	23,861	21,899	1,962	21,015	1,151	19,107	549	1,907	580	1	22	—	—
				第3種	1,006	869	137	741	14	725	3	16	11	—	—	—	—
				除地	125	88	37	—	—	—	—	—	—	—	—	—	—
人吉			**総数**	**総数**	**48,374**	**41,258**	**7,116**	**40,631**	**4,390**	**33,757**	**1,674**	**6,874**	**2,676**	**0**	**40**	—	—
	球磨	人吉	熊本	総数	40,080	33,603	6,477	33,018	4,001	26,473	1,399	6,545	2,562	0	40	—	—
				林地総数	40,080	33,603	6,477	33,018	4,001	26,473	1,399	6,545	2,562	0	40	—	—
				第1種	482	222	260	184	—	184	1	—	—	—	—	—	—
				第2種	39,197	33,211	5,986	32,673	3,968	26,183	1,397	6,490	2,532	—	39	—	—
				第3種	401	170	231	161	32	106	1	55	30	0	1	—	—
				除地	—	—	—	—	—	—	—	—	—	—	—	—	—
			宮崎	総数	6,577	6,078	499	6,049	345	5,787	252	262	93	—	—	—	—
				林地総数	6,577	6,078	499	6,049	345	5,787	252	262	93	—	—	—	—
				第1種	11	—	11	—	—	—	—	—	—	—	—	—	—
				第2種	6,566	6,078	488	6,049	345	5,787	252	262	93	—	—	—	—
				第3種	—	—	—	—	—	—	—	—	—	—	—	—	—
				除地	—	—	—	—	—	—	—	—	—	—	—	—	—
			鹿児島	総数	1,717	1,577	140	1,564	44	1,497	23	67	21	—	—	—	—
				林地総数	1,717	1,577	140	1,564	44	1,497	23	67	21	—	—	—	—
				第1種	11	1	10	—	—	—	—	—	—	—	—	—	—
				第2種	1,706	1,576	130	1,564	44	1,497	23	67	21	—	—	—	—
				第3種	—	—	—	—	—	—	—	—	—	—	—	—	—
				除地	—	—	—	—	—	—	—	—	—	—	—	—	—
多良木	〃	**多良木**	**熊本**	**総数**	**33,366**	**26,518**	**6,848**	**23,229**	**1,525**	**21,516**	**702**	**1,713**	**778**	—	**45**	—	—
				林地総数	33,366	26,518	6,848	23,229	1,525	21,516	702	1,713	778	—	45	—	—
				第1種	14,756	9,894	4,862	8,317	796	7,434	240	883	527	—	29	—	—
				第2種	17,979	16,149	1,830	14,458	729	13,628	462	830	251	—	16	—	—
				第3種	631	475	156	454	—	454	—	—	—	—	—	—	—
				除地	—	—	—	—	—	—	—	—	—	—	—	—	—
佐伯	**大分**	**佐伯**	**大分**	**総数**	**18,425**	**11,604**	**6,821**	**9,605**	**1,120**	**8,523**	**527**	**1,082**	**578**	—	**15**	—	—
				林地総数	18,404	11,585	6,819	9,605	1,120	8,523	527	1,082	578	—	15	—	—
				第1種	263	88	175	37	6	37	6	—	—	—	—	—	—
				第2種	17,962	11,423	6,539	9,498	1,114	8,416	521	1,082	578	—	15	—	—
				第3種	179	74	105	70	—	70	—	—	—	—	—	—	—
				除地	21	19	2	—	—	—	—	—	—	—	—	—	—
竹田	〃	**竹田**	〃	**総数**	**17,745**	**13,998**	**3,747**	**10,978**	**1,458**	**8,936**	**754**	**2,042**	**702**	—	**2**	—	—
				林地総数	17,743	13,997	3,746	10,978	1,458	8,936	754	2,042	702	—	2	—	—
				第1種	8,441	5,777	2,664	4,918	974	2,957	295	1,961	679	—	—	—	—
				第2種	9,274	8,193	1,081	6,033	483	5,952	458	81	23	—	2	—	—
				第3種	28	27	1	27	1	27	1	—	—	—	—	—	—
				除地	2	1	1	—	—	—	—	—	—	—	—	—	—

Ⅲ. 3 地種、林種、林相、針広別成長量（続）（単位 材積m^3竹材束）

営林署	経営計画区	事業区	県	地種	天然生 総数 針葉樹	天然生 総数 広葉樹	天然生 針葉樹林 針葉樹	天然生 針葉樹林 広葉樹	天然生 針広混交林 針葉樹	天然生 針広混交林 広葉樹	林 広葉樹林 針葉樹	林 広葉樹林 広葉樹	林 竹林 針葉樹	林 竹林 広葉樹	無立木地 総数 針葉樹	無立木地 総数 広葉樹	無立木地 伐採跡地 針葉樹	無立木地 伐採跡地 広葉樹	無立木地 改植予定地 針葉樹	無立木地 改植予定地 広葉樹	無立木地 未立木地 針葉樹	無立木地 未立木地 広葉樹	その他 針葉樹	その他 広葉樹
（水俣熊本水俣熊本）				（総数）	1,124	1,082	(47) 771	(3) 53	207	140	146	889	—	—	—	—	—	—	—	—	—	—	88	37
				（林地総数）	1,124	1,082	(47) 771	(3) 53	207	140	146	889	—	—	—	—	—	—	—	—	—	—	—	—
				（第1種）	112	148	106	4	1	1	5	143	—	—	—	—	—	—	—	—	—	—	—	—
				（第2種）	884	811	(47) 537	(3) 44	206	139	141	628	—	—	—	—	—	—	—	—	—	—	—	—
				（第3種）	128	123	128	5	—	—	—	118	—	—	—	—	—	—	—	—	—	—	—	—
				（除地）	—	—	—	—	—	—	—	—	—	—	—	—	—	—	—	—	—	—	88	37
（人吉 総数）				（総数）	627	2,726	245	30	223	132	159	2,564	—	—	—	—	—	—	—	—	—	—	—	—
	（球磨人吉熊本）			（総数）	585	2,476	245	30	212	121	128	2,325	—	—	—	—	—	—	—	—	—	—	—	—
				（林地総数）	585	2,476	245	30	212	121	128	2,325	—	—	—	—	—	—	—	—	—	—	—	—
				（第1種）	38	259	—	—	22	16	16	243	—	—	—	—	—	—	—	—	—	—	—	—
				（第2種）	538	2,018	243	30	183	101	112	1,887	—	—	—	—	—	—	—	—	—	—	—	—
				（第3種）	9	199	2	—	7	4	—	195	—	—	—	—	—	—	—	—	—	—	—	—
				（除地）	—	—	—	—	—	—	—	—	—	—	—	—	—	—	—	—	—	—	—	—
	（宮崎）			（総数）	29	154	—	—	7	5	22	149	—	—	—	—	—	—	—	—	—	—	—	—
				（林地総数）	29	154	—	—	7	5	22	149	—	—	—	—	—	—	—	—	—	—	—	—
				（第1種）	—	11	—	—	—	—	—	11	—	—	—	—	—	—	—	—	—	—	—	—
				（第2種）	29	143	—	—	7	5	22	138	—	—	—	—	—	—	—	—	—	—	—	—
				（第3種）	—	—	—	—	—	—	—	—	—	—	—	—	—	—	—	—	—	—	—	—
				（除地）	—	—	—	—	—	—	—	—	—	—	—	—	—	—	—	—	—	—	—	—
	（鹿児島）			（総数）	13	96	—	—	4	6	9	90	—	—	—	—	—	—	—	—	—	—	—	—
				（林地総数）	13	96	—	—	4	6	9	90	—	—	—	—	—	—	—	—	—	—	—	—
				（第1種）	1	10	—	—	1	1	—	9	—	—	—	—	—	—	—	—	—	—	—	—
				（第2種）	12	86	—	—	3	5	9	81	—	—	—	—	—	—	—	—	—	—	—	—
				（第3種）	—	—	—	—	—	—	—	—	—	—	—	—	—	—	—	—	—	—	—	—
				（除地）	—	—	—	—	—	—	—	—	—	—	—	—	—	—	—	—	—	—	—	—
（多良木 〃 多良木 熊本）				（総数）	3,289	5,323	1,465	169	908	821	916	4,333	—	—	—	—	—	—	—	—	—	—	—	—
				（林地総数）	3,289	5,323	1,465	169	908	821	916	4,333	—	—	—	—	—	—	—	—	—	—	—	—
				（第1種）	1,577	4,066	171	18	593	595	813	3,453	—	—	—	—	—	—	—	—	—	—	—	—
				（第2種）	1,691	1,101	1,294	151	297	212	100	738	—	—	—	—	—	—	—	—	—	—	—	—
				（第3種）	21	156	—	—	18	14	3	142	—	—	—	—	—	—	—	—	—	—	—	—
				（除地）	—	—	—	—	—	—	—	—	—	—	—	—	—	—	—	—	—	—	—	—
（佐伯大分佐伯大分）				（総数）	1,980	5,699	124	4	1,204	1,947	652	3,748	—	—	—	—	—	—	—	—	—	—	19	2
				（林地総数）	1,980	5,699	124	4	1,204	1,947	652	3,748	—	—	—	—	—	—	—	—	—	—	—	—
				（第1種）	51	169	3	1	34	60	14	108	—	—	—	—	—	—	—	—	—	—	—	—
				（第2種）	1,925	5,425	118	3	1,169	1,886	638	3,536	—	—	—	—	—	—	—	—	—	—	—	—
				（第3種）	4	105	3	—	1	1	—	104	—	—	—	—	—	—	—	—	—	—	—	—
				（除地）	—	—	—	—	—	—	—	—	—	—	—	—	—	—	—	—	—	—	19	2
（竹田 〃 竹田 〃）				（総数）	3,019	2,288	734	78	1,576	905	709	1,305	—	—	—	—	—	—	—	—	—	—	1	1
				（林地総数）	3,019	2,288	734	78	1,576	905	709	1,305	—	—	—	—	—	—	—	—	—	—	—	—
				（第1種）	859	1,690	14	4	663	538	182	1,148	—	—	—	—	—	—	—	—	—	—	—	—
				（第2種）	2,160	598	720	74	913	367	527	157	—	—	—	—	—	—	—	—	—	—	—	—
				（第3種）	—	—	—	—	—	—	—	—	—	—	—	—	—	—	—	—	—	—	—	—
				（除地）	—	—	—	—	—	—	—	—	—	—	—	—	—	—	—	—	—	—	1	1

Ⅲ. 3 地種、林種、林相、針広別成長量

（単位　材積m^3竹林束）

営林署	経営計画区	事業区	県	地種	総数 総数	総数 針葉樹	総数 広葉樹	人工林 総数 針葉樹	人工林 総数 広葉樹	針葉樹林 針葉樹	針葉樹林 広葉樹	針広混交林 針葉樹	針広混交林 広葉樹	広葉樹林 針葉樹	広葉樹林 広葉樹	竹林 針葉樹	竹林 広葉樹
大分	**大分**	**大分**	**大分**	**総数**	**14,536**	**11,309**	**3,227**	**10,599**	**1,538**	**9,923**	**1,005**	**650**	**332**	**26**	**201**	—	—
				林地総数	14,528	11,301	3,227	10,599	1,538	9,923	1,005	650	332	26	201	—	—
				第1種	4,333	3,607	726	3,575	295	3,442	164	115	61	18	70	—	—
				第2種	9,171	7,464	1,707	6,935	1,243	6,392	841	535	271	8	131	—	—
				第3種	1,024	230	794	89	—	89	—	—	—	—	—	—	—
				除地	8	8	—	—	—	—	—	—	—	—	—	—	—
玖珠			**総数**	**総数**	**14,805**	**12,669**	**2,136**	**12,415**	**553**	**11,815**	**204**	**598**	**319**	**2**	**30**	—	—
	大分玖珠熊本			総数	1,853	1,670	183	1,669	62	1,524	7	145	55	—	—	—	—
				林地総数	1,853	1,670	183	1,669	62	1,524	7	145	55	—	—	—	—
				第1種	1,853	1,670	183	1,669	62	1,524	7	145	55	—	—	—	—
				第2種	—	—	—	—	—	—	—	—	—	—	—	—	—
				第3種	—	—	—	—	—	—	—	—	—	—	—	—	—
				除地	—	—	—	—	—	—	—	—	—	—	—	—	—
			大分	総数	12,952	10,999	1,953	10,746	491	10,291	197	453	264	2	30	—	—
				林地総数	12,939	10,990	1,949	10,746	491	10,291	197	453	264	2	30	—	—
				第1種	12,939	10,990	1,949	10,746	491	10,291	197	453	264	2	30	—	—
				第2種	—	—	—	—	—	—	—	—	—	—	—	—	—
				第3種	—	—	—	—	—	—	—	—	—	—	—	—	—
				除地	13	9	4	—	—	—	—	—	—	—	—	—	—
日田			**総数**	**総数**	**22,785**	**19,349**	**3,436**	**18,312**	**748**	**17,755**	**449**	**549**	**201**	**8**	**98**	—	—
	福岡久留米福岡			総数	21,886	18,556	3,330	17,522	715	16,965	441	549	201	8	73	—	—
				林地総数	21,878	18,548	3,330	17,522	715	16,965	441	549	201	8	73	—	—
				第1種	19,757	16,695	3,062	16,443	671	15,927	425	508	173	8	73	—	—
				第2種	1,931	1,737	194	1,062	44	1,021	16	41	28	—	—	—	—
				第3種	190	116	74	17	—	17	—	—	—	—	—	—	—
				除地	8	8	—	—	—	—	—	—	—	—	—	—	—
	大分日田大分			総数	899	793	106	790	33	790	8	—	—	—	25	—	—
				林地総数	899	793	106	790	33	790	8	—	—	—	25	—	—
				第1種	162	112	50	109	1	109	1	—	—	—	—	—	—
				第2種	737	681	56	681	32	681	7	—	—	—	25	—	—
				第3種	—	—	—	—	—	—	—	—	—	—	—	—	—
				除地	—	—	—	—	—	—	—	—	—	—	—	—	—
中津			**総数**	**総総**	**23,716**	**19,114**	**4,602**	**17,442**	**1,174**	**15,869**	**472**	**1,573**	**607**	—	**95**	—	—
	福岡行橋福岡			総数	8,930	6,938	1,992	6,731	459	6,217	154	514	253	—	52	—	—
				林地総数	8,930	6,938	1,992	6,731	459	6,217	154	514	253	—	52	—	—
				第1種	8,328	6,528	1,800	6,357	358	5,963	141	394	165	—	52	—	—
				第2種	602	410	192	374	101	254	13	120	88	—	—	—	—
				第3種	0	0	—	—	—	—	—	—	—	—	—	—	—
				除地	—	—	—	—	—	—	—	—	—	—	—	—	—
	大分中津大分			総数	14,786	12,176	2,610	10,711	715	9,652	318	1,059	354	—	43	—	—
				林地総数	14,785	12,176	2,609	10,711	715	9,652	318	1,059	354	—	43	—	—
				第1種	930	616	314	543	47	499	21	44	24	—	2	—	—
				第2種	13,097	11,113	1,984	9,914	668	8,899	297	1,015	330	—	41	—	—
				第3種	758	447	311	254	—	254	—	—	—	—	—	—	—
				除地	1	—	1	—	—	—	—	—	—	—	—	—	—

Ⅲ. 3 地種、林種、林相、針広別成長量

営林署	経営計画区	事業区	県	地種	天然生 総数 針葉樹	天然生 総数 広葉樹	天然生 針葉樹林 針葉樹	天然生 針葉樹林 広葉樹	天然生 針広混交林 針葉樹	天然生 針広混交林 広葉樹
(大分大分大分大分)				(総数)	702	1,689	425	37	89	218
				(林地総数)	702	1,689	425	37	89	218
				(第1種)	32	431	—	—	10	8
				(第2種)	529	464	424	37	52	135
				(第3種)	141	794	1	—	27	75
				(除地)	—	—	—	—	—	—
(玖珠総数)				(総数)	245	1,579	42	5	154	132
		(大分玖珠熊本)		(総数)	1	121	—	—	—	—
				(林地総数)	1	121	—	—	—	—
				(第1種)	1	121	—	—	—	—
				(第2種)	—	—	—	—	—	—
				(第3種)	—	—	—	—	—	—
				(除地)	—	—	—	—	—	—
		(大分)		(総数)	244	1,458	42	5	154	132
				(林地総数)	244	1,458	42	5	154	132
				(第1種)	244	1,458	42	5	154	132
				(第2種)	—	—	—	—	—	—
				(第3種)	—	—	—	—	—	—
				(除地)	—	—	—	—	—	—
(日田)				(総数)	1,029	2,688	666	93	143	79
		(福岡久留米福岡)		(総数)	1,026	2,615	666	93	143	79
				(林地総数)	1,026	2,615	666	93	143	79
				(第1種)	252	2,391	32	2	7	7
				(第2種)	675	150	599	77	72	49
				(第3種)	99	74	35	14	64	23
				(除地)	—	—	—	—	—	—
		(大分日田大分)		(総数)	3	73	—	—	—	—
				(林地総数)	3	73	—	—	—	—
				(第1種)	3	49	—	—	—	—
				(第2種)	—	24	—	—	—	—
				(第3種)	—	—	—	—	—	—
				(除地)	—	—	—	—	—	—
(中津)				(総数)	1,672	3,427	1,082	79	242	345
		(福岡行橋福岡)		(総数)	207	1,533	95	4	32	12
				(林地総数)	207	1,533	95	4	32	12
				(第1種)	171	1,442	95	4	32	12
				(第2種)	36	91	—	—	—	—
				(第3種)	—	—	—	—	—	—
				(除地)	—	—	—	—	—	—
		(大分中津大分)		(総数)	1,465	1,894	987	75	210	333
				(林地総数)	1,465	1,894	987	75	210	333
				(第1種)	73	267	26	1	30	34
				(第2種)	1,199	1,316	786	52	180	299
				(第3種)	193	311	175	22	—	—
				(除地)	—	—	—	—	—	—

相、針広別成長量（続）

（単位　材積m^3竹林束）

林 広葉樹林 針葉樹	林 広葉樹林 広葉樹	竹林 針葉樹	竹林 広葉樹	無立木地 総数 針葉樹	無立木地 総数 広葉樹	無立木地 伐採跡地 針葉樹	無立木地 伐採跡地 広葉樹	無立木地 改植予定地 針葉樹	無立木地 改植予定地 広葉樹	無立木地 未立木地 針葉樹	無立木地 未立木地 広葉樹	その他 針葉樹	その他 広葉樹
188	1,434	—	—	—	—	—	—	—	—	—	—	8	—
188	1,434	—	—	—	—	—	—	—	—	—	—	—	—
22	423	—	—	—	—	—	—	—	—	—	—	—	—
53	292	—	—	—	—	—	—	—	—	—	—	—	—
113	719	—	—	—	—	—	—	—	—	—	—	—	—
—	—	—	—	—	—	—	—	—	—	—	—	8	—
49	1,442	—	—	—	—	—	—	—	—	—	—	9	4
1	121	—	—	—	—	—	—	—	—	—	—	—	—
1	121	—	—	—	—	—	—	—	—	—	—	—	—
1	121	—	—	—	—	—	—	—	—	—	—	—	—
—	—	—	—	—	—	—	—	—	—	—	—	—	—
—	—	—	—	—	—	—	—	—	—	—	—	—	—
48	1,321	—	—	—	—	—	—	—	—	—	—	9	4
48	1,321	—	—	—	—	—	—	—	—	—	—	—	—
48	1,321	—	—	—	—	—	—	—	—	—	—	—	—
—	—	—	—	—	—	—	—	—	—	—	—	—	—
—	—	—	—	—	—	—	—	—	—	—	—	—	—
—	—	—	—	—	—	—	—	—	—	—	—	9	4
220	2,516	—	—	—	—	—	—	—	—	—	—	8	—
217	2,443	—	—	—	—	—	—	—	—	—	—	8	—
217	2,443	—	—	—	—	—	—	—	—	—	—	—	—
213	2,382	—	—	—	—	—	—	—	—	—	—	—	—
4	24	—	—	—	—	—	—	—	—	—	—	—	—
0	37	—	—	—	—	—	—	—	—	—	—	—	—
—	—	—	—	—	—	—	—	—	—	—	—	8	—
3	73	—	—	—	—	—	—	—	—	—	—	—	—
3	73	—	—	—	—	—	—	—	—	—	—	—	—
3	49	—	—	—	—	—	—	—	—	—	—	—	—
—	24	—	—	—	—	—	—	—	—	—	—	—	—
—	—	—	—	—	—	—	—	—	—	—	—	—	—
—	—	—	—	—	—	—	—	—	—	—	—	—	—
348	3,003	—	—	—	—	—	—	—	—	—	—	0	1
80	1,517	—	—	—	—	—	—	—	—	—	—	0	—
80	1,517	—	—	—	—	—	—	—	—	—	—	—	—
44	1,426	—	—	—	—	—	—	—	—	—	—	—	—
36	91	—	—	—	—	—	—	—	—	—	—	—	—
—	—	—	—	—	—	—	—	—	—	—	—	—	—
—	—	—	—	—	—	—	—	—	—	—	—	0	—
268	1,486	—	—	—	—	—	—	—	—	—	—	—	1
268	1,486	—	—	—	—	—	—	—	—	—	—	—	—
17	232	—	—	—	—	—	—	—	—	—	—	—	—
233	965	—	—	—	—	—	—	—	—	—	—	—	—
18	289	—	—	—	—	—	—	—	—	—	—	—	—
—	—	—	—	—	—	—	—	—	—	—	—	—	1

Ⅲ. 3 地　種、林　種、林相、針広別成長量

営林署	経営計画区	事業区	県	地種	総数 総数	総数 針葉樹	総数 広葉樹	人工林 総数 針葉樹	人工林 総数 広葉樹
延岡			総数	総数	30,297	18,938	11,359	13,011	1,486
	大分宇目大分			総数	18,082	13,497	4,585	11,254	1,464
				林地総数	18,082	13,497	4,585	11,254	1,464
				第1種	8,158	5,699	2,459	4,861	706
				第2種	9,924	7,798	2,126	6,393	758
				第3種	—	—	—	—	—
				除地	—	—	—	—	—
	日向延岡宮崎			総数	12,215	5,441	6,774	1,757	22
				林地総数	12,191	5,421	6,770	1,757	22
				第1種	1,204	418	786	54	—
				第2種	10,863	4,894	5,969	1,703	22
				第3種	124	109	15	—	—
				除地	24	20	4	—	—
高千穂	〃	高千穂	〃	総数	24,423	15,486	8,937	11,140	1,425
				林地総数	24,398	15,472	8,926	11,140	1,425
				第1種	9,993	6,496	3,497	4,711	387
				第2種	13,760	8,803	4,957	6,429	1,038
				第3種	645	173	472	—	—
				除地	25	14	11	—	—
日向	〃	日向	〃	総数	50,650	39,769	10,881	34,648	1,382
				林地総数	50,625	39,750	10,875	34,648	1,382
				第1種	9,034	3,338	5,696	1,475	50
				第2種	38,893	34,344	4,549	31,135	1,221
				第3種	2,698	2,068	630	2,038	111
				除地	25	19	6	—	—
高鍋	〃	高鍋	〃	総数	20,754	15,878	4,876	12,652	1,422
				林地総数	20,745	15,876	4,869	12,652	1,422
				第1種	789	413	376	35	4
				第2種	17,751	14,018	3,733	11,240	1,191
				第3種	2,205	1,445	760	1,377	227
				除地	9	2	7	—	—
西都	〃	西都	〃	総数	46,620	25,086	21,534	19,652	3,648
				林地総数	46,527	25,074	21,453	19,652	3,648
				第1種	10,507	1,953	8,554	130	23
				第2種	33,908	22,046	11,862	18,718	3,594
				第3種	2,112	1,075	1,037	804	31
				除地	93	12	81	—	—
宮崎	宮崎宮崎	宮崎	〃	総数	42,908	36,282	6,626	35,724	1,843
				林地総数	42,850	36,280	6,570	35,724	1,843
				第1種	1,359	561	798	348	7
				第2種	35,395	30,487	4,908	30,148	1,759
				第3種	6,096	5,232	864	5,228	77
				除地	58	2	56	—	—

（単位　材積m^3竹林束）

人工林 針葉樹林 針葉樹	人工林 針葉樹林 広葉樹	人工林 針広混交林 針葉樹	人工林 針広混交林 広葉樹	人工林 広葉樹林 針葉樹	人工林 広葉樹林 広葉樹	人工林 竹林 針葉樹	人工林 竹林 広葉樹
11,492	747	1,519	739	—	—	—	—
9,739	731	1,515	733	—	—	—	—
9,739	731	1,515	733	—	—	—	—
3,816	262	1,045	444	—	—	—	—
5,923	469	470	289	—	—	—	—
—	—	—	—	—	—	—	—
—	—	—	—	—	—	—	—
1,753	16	4	6	—	—	—	—
1,753	16	4	6	—	—	—	—
54	—	—	—	—	—	—	—
1,699	16	4	6	—	—	—	—
—	—	—	—	—	—	—	—
—	—	—	—	—	—	—	—
9,025	474	2,115	921	—	30	—	—
9,025	474	2,115	921	—	30	—	—
4,519	311	192	58	—	18	—	—
4,506	163	1,923	863	—	12	—	—
—	—	—	—	—	—	—	—
—	—	—	—	—	—	—	—
33,545	1,041	1,103	300	—	41	—	—
33,545	1,041	1,103	300	—	41	—	—
1,473	49	2	1	—	—	—	—
30,130	921	1,005	279	—	21	—	—
1,942	71	96	20	—	20	—	—
—	—	—	—	—	—	—	—
10,381	616	2,271	806	—	0	—	—
10,381	616	2,271	806	—	0	—	—
18	—	17	4	—	—	—	—
9,443	576	1,797	615	—	0	—	—
920	40	457	187	—	—	—	—
—	—	—	—	—	—	—	—
12,702	947	6,950	2,697	—	4	—	—
12,702	947	6,950	2,697	—	4	—	—
89	0	41	23	—	—	—	—
11,896	947	6,822	2,643	—	4	—	—
717	—	87	31	—	—	—	—
—	—	—	—	—	—	—	—
32,664	721	3,060	1,025	—	97	—	—
32,664	721	3,060	1,025	—	97	—	—
348	7	—	—	—	—	—	—
27,154	680	2,994	982	—	97	—	—
5,162	34	66	43	—	—	—	—
—	—	—	—	—	—	—	—

Ⅲ. 3 地種、林種、林相、針広別成長量（続）

（単位 材積m^3竹林束）

営林署	経営計画区	事業区	県	地種	天然生 総数 針葉樹	天然生 総数 広葉樹	天然生 針葉樹林 針葉樹	天然生 針葉樹林 広葉樹	天然生 針広混交林 針葉樹	天然生 針広混交林 広葉樹	林 広葉樹林 針葉樹	林 広葉樹林 広葉樹	林 竹林 針葉樹	林 竹林 広葉樹	無立木地 総数 針葉樹	無立木地 総数 広葉樹	無立木地 伐採跡地 針葉樹	無立木地 伐採跡地 広葉樹	無立木地 改植予定地 針葉樹	無立木地 改植予定地 広葉樹	無立木地 未立木地 針葉樹	無立木地 未立木地 広葉樹	その他 針葉樹	その他 広葉樹
（延岡		総数）		（総数）	5,907	9,869	624	54	3,058	1,714	2,225	8,101	—	—	—	—	—	—	—	—	—	—	20	4
	（大分宇目大分）			（総数）	2,243	3,121	440	34	1,417	1,338	386	1,749	—	—	—	—	—	—	—	—	—	—	—	—
				（林地総数）	2,243	3,121	440	34	1,417	1,338	386	1,749	—	—	—	—	—	—	—	—	—	—	—	—
				（第1種）	838	1,753	65	10	547	668	226	1,075	—	—	—	—	—	—	—	—	—	—	—	—
				（第2種）	1,405	1,368	375	24	870	670	160	674	—	—	—	—	—	—	—	—	—	—	—	—
				（第3種）	—	—	—	—	—	—	—	—	—	—	—	—	—	—	—	—	—	—	—	—
				（除地）	—	—	—	—	—	—	—	—	—	—	—	—	—	—	—	—	—	—	—	—
	（日向延岡宮崎）			（総数）	3,664	6,748	184	20	1,641	376	1,839	6,352	—	—	—	—	—	—	—	—	—	—	20	4
				（林地総数）	3,664	6,748	184	20	1,641	376	1,839	6,352	—	—	—	—	—	—	—	—	—	—	—	—
				（第1種）	364	786	11	0	169	80	184	706	—	—	—	—	—	—	—	—	—	—	—	—
				（第2種）	3,191	5,947	64	5	1,472	296	1,655	5,646	—	—	—	—	—	—	—	—	—	—	—	—
				（第3種）	109	15	109	15	—	—	—	—	—	—	—	—	—	—	—	—	—	—	—	—
				（除地）	—	—	—	—	—	—	—	—	—	—	—	—	—	—	—	—	—	—	—	—
（高千穂	〃	高千穂	〃）	（総数）	4,332	7,501	114	7	2,478	916	1,740	6,578	—	—	—	—	—	—	—	—	—	—	14	11
				（林地総数）	4,332	7,501	114	7	2,478	916	1,740	6,578	—	—	—	—	—	—	—	—	—	—	—	—
				（第1種）	1,785	3,110	113	7	976	475	696	2,628	—	—	—	—	—	—	—	—	—	—	—	—
				（第2種）	2,374	3,919	1	—	1,502	441	871	3,478	—	—	—	—	—	—	—	—	—	—	—	—
				（第3種）	173	472	—	—	—	—	173	472	—	—	—	—	—	—	—	—	—	—	—	—
				（除地）	—	—	—	—	—	—	—	—	—	—	—	—	—	—	—	—	—	—	—	—
（日向	〃	日向	〃）	（総数）	5,102	9,493	1,534	158	2,292	1,489	1,276	7,846	—	—	—	—	—	—	—	—	—	—	14	11
				（林地総数）	5,102	9,493	1,534	158	2,292	1,489	1,276	7,846	—	—	—	—	—	—	—	—	—	—	19	6
				（第1種）	1,863	5,646	280	13	645	384	938	5,249	—	—	—	—	—	—	—	—	—	—	—	—
				（第2種）	3,209	3,328	1,254	145	1,637	1,101	318	2,082	—	—	—	—	—	—	—	—	—	—	—	—
				（第3種）	30	519	—	—	10	4	20	515	—	—	—	—	—	—	—	—	—	—	—	—
				（除地）	—	—	—	—	—	—	—	—	—	—	—	—	—	—	—	—	—	—	19	6
（高鍋	〃	高鍋	〃）	（総数）	3,224	3,447	1,309	85	1,397	592	518	2,770	—	—	—	—	—	—	—	—	—	—	2	7
				（林地総数）	3,224	3,447	1,309	85	1,397	592	518	2,770	—	—	—	—	—	—	—	—	—	—	—	—
				（第1種）	378	372	57	1	245	121	76	250	—	—	—	—	—	—	—	—	—	—	—	—
				（第2種）	2,778	2,542	1,205	78	1,151	470	422	1,994	—	—	—	—	—	—	—	—	—	—	—	—
				（第3種）	68	533	47	6	1	1	20	526	—	—	—	—	—	—	—	—	—	—	—	—
				（除地）	—	—	—	—	—	—	—	—	—	—	—	—	—	—	—	—	—	—	2	7
（西都	〃	西都	〃）	（総数）	5,422	17,805	269	19	1,933	1,536	3,220	16,250	—	—	—	—	—	—	—	—	—	—	12	81
				（林地総数）	5,422	17,805	269	19	1,933	1,536	3,220	16,250	—	—	—	—	—	—	—	—	—	—	—	—
				（第1種）	1,823	8,531	39	3	405	364	1,379	8,164	—	—	—	—	—	—	—	—	—	—	—	—
				（第2種）	3,328	8,268	230	16	1,361	1,071	1,737	7,181	—	—	—	—	—	—	—	—	—	—	—	—
				（第3種）	271	1,006	—	—	167	101	104	905	—	—	—	—	—	—	—	—	—	—	—	—
				（除地）	—	—	—	—	—	—	—	—	—	—	—	—	—	—	—	—	—	—	12	81
（宮崎宮崎宮崎			〃）	（総数）	556	4,727	225	—	82	87	249	4,640	—	—	—	—	—	—	—	—	—	—	2	56
				（林地総数）	556	4,727	225	—	82	87	249	4,640	—	—	—	—	—	—	—	—	—	—	—	—
				（第1種）	213	791	170	—	—	—	43	791	—	—	—	—	—	—	—	—	—	—	—	—
				（第2種）	339	3,149	55	—	82	87	202	3,062	—	—	—	—	—	—	—	—	—	—	—	—
				（第3種）	4	787	—	—	—	—	4	787	—	—	—	—	—	—	—	—	—	—	—	—
				（除地）	—	—	—	—	—	—	—	—	—	—	—	—	—	—	—	—	—	—	2	56

Ⅲ.3 地種、林種、林相、針広別成長量

（単位　材積m^3竹林束）

営林署	経営計画区	事業区	県	地種	総数			人工林							
					総数	針葉樹	広葉樹	総数		針葉樹林		針広混交林		広葉樹林	
								針葉樹	広葉樹	針葉樹	広葉樹	針葉樹	広葉樹	針葉樹	広葉樹
高岡宮崎	高岡宮崎			総数	22,848	14,302	8,546	13,205	2,654	8,314	479	4,891	2,180	—	4
				林地総数	22,847	14,301	8,546	13,205	2,654	8,314	470	4,891	2,180	—	4
				第1種	1,124	261	863	247	16	240	13	7	3	—	—
				第2種	20,206	13,450	6,756	12,394	2,595	7,569	429	4,825	2,162	—	4
				第3種	1,517	590	927	564	43	505	28	59	15	—	—
				除地	1	1	—	—	—	—	—	—	—	—	—
綾	〃 綾	〃		総数	50,322	33,970	16,352	27,138	2,181	22,934	855	4,204	1,303	—	23
				林地総数	50,316	33,970	16,346	27,138	2,181	22,934	855	4,204	1,303	—	23
				第1種	1,855	503	1,352	—	—	—	—	—	—	—	—
				第2種	42,902	30,085	12,817	25,718	1,960	21,950	802	3,768	1,135	—	23
				第3種	5,559	3,382	2,177	1,420	221	984	53	436	168	—	—
				除地	6	—	6	—	—	—	—	—	—	—	—
小林			総数	総数	41,885	33,050	8,835	30,676	2,193	28,445	943	2,164	828	67	422
	吉都小林		熊本	総数	491	485	6	485	—	485	—	—	—	—	—
				林地総数	491	485	6	485	—	485	—	—	—	—	—
				第1種	—	—	—	—	—	—	—	—	—	—	—
				第2種	491	485	6	485	—	435	—	—	—	—	—
				第3種	—	—	—	—	—	—	—	—	—	—	—
				除地	—	—	—	—	—	—	—	—	—	—	—
			宮崎	総数	41,394	32,565	8,829	30,191	2,193	27,960	943	2,164	828	67	422
				林地総数	41,394	32,565	8,829	30,191	2,193	27,960	943	2,164	828	67	422
				第1種	2,086	1,421	665	750	101	591	11	159	36	—	54
				第2種	35,305	29,897	5,408	28,217	1,908	26,294	930	1,916	772	7	206
				第3種	4,003	1,247	2,756	1,224	184	1,075	2	89	20	60	162
				除地	—	—	—	—	—	—	—	—	—	—	—
加久藤			総数	総数	28,816	23,780	5,036	21,131	1,410	19,074	551	2,057	858	—	1
	吉都加久藤		熊本	総数	2,298	1,503	795	1,303	412	801	83	502	329	—	—
				林地総数	2,298	1,503	795	1,303	412	801	83	502	329	—	—
				第1種	4	3	1	3	1	3	1	—	—	—	—
				第2種	2,294	1,500	794	1,300	411	798	82	502	329	—	—
				第3種	—	—	—	—	—	—	—	—	—	—	—
				除地	—	—	—	—	—	—	—	—	—	—	—
			宮崎	総数	25,884	21,673	4,211	19,412	993	17,857	463	1,555	529	—	1
				林地総数	25,884	21,673	4,211	19,412	993	17,857	463	1,555	529	—	1
				第1種	2,302	2,094	208	601	43	601	43	—	—	—	—
				第2種	21,832	19,139	2,693	18,402	948	16,847	418	1,555	529	—	1
				第3種	1,750	440	1,310	409	2	409	2	—	—	—	—
				除地	—	—	—	—	—	—	—	—	—	—	—
			鹿児島	総数	634	604	30	416	5	416	5	—	—	—	—
				林地総数	634	604	30	416	5	416	5	—	—	—	—
				第1種	188	188	—	—	—	—	—	—	—	—	—
				第2種	446	416	30	416	5	416	5	—	—	—	—
				第3種	—	—	—	—	—	—	—	—	—	—	—
				除地	—	—	—	—	—	—	—	—	—	—	—

営林署	経営計画区	事業区	県	地種	人工林									
					竹林									
					針葉樹林		針広混交林		広葉樹林		竹林			
					針葉樹	広葉樹	針葉樹	広葉樹	針葉樹	広葉樹	針葉樹	広葉樹		
高岡宮崎	高岡宮崎			総数	—	—								
				林地総数	—	—								
				第1種	—	—								
				第2種	—	—								
				第3種	—	—								
				除地	—	—								
綾	〃 綾	〃		総数	—	—								
				林地総数	—	—								
				第1種	—	—								
				第2種	—	—								
				第3種	—	—								
				除地	—	—								
小林			総数	総数	—	—								
	吉都小林		熊本	総数	—	—								
				林地総数	—	—								
				第1種	—	—								
				第2種	—	—								
				第3種	—	—								
				除地	—	—								
			宮崎	総数	—	—								
				林地総数	—	—								
				第1種	—	—								
				第2種	—	—								
				第3種	—	—								
				除地	—	—								
加久藤			総数	総数	—	—								
	吉都加久藤		熊本	総数	—	—								
				林地総数	—	—								
				第1種	—	—								
				第2種	—	—								
				第3種	—	—								
				除地	—	—								
			宮崎	総数	—	—								
				林地総数	—	—								
				第1種	—	—								
				第2種	—	—								
				第3種	—	—								
				除地	—	—								
			鹿児島	総数	—	—								
				林地総数	—	—								
				第1種	—	—								
				第2種	—	—								
				第3種	—	—								
				除地	—	—								

Ⅲ. 3 地種、林種、林相、針広別成長量（続）（単位 材積m^3竹林束）

営林署	経営計画区	事業区	県	地種	天然生 総数 針葉樹	天然生 総数 広葉樹	天然生 針葉樹林 針葉樹	天然生 針葉樹林 広葉樹	天然生 針広混交林 針葉樹	天然生 針広混交林 広葉樹	天然生 広葉樹林 針葉樹	天然生 広葉樹林 広葉樹
（高岡宮崎高岡宮崎）				（総数）	1,096	5,892	51	6	342	441	703	5,445
				（林地総数）	1,096	5,892	51	6	342	441	703	5,445
				（第1種）	14	847	—	—	1	3	13	844
				（第2種）	1,056	4,161	51	6	326	421	679	3,734
				（第3種）	26	884	—	—	15	17	11	867
				（除地）	—	—	—	—	—	—	—	—
（綾 〃 綾 〃）				（総数）	6,832	14,165	1,100	121	3,349	2,926	2,383	11,118
				（林地総数）	6,832	14,165	1,100	121	3,349	2,926	2,383	11,118
				（第1種）	503	1,352	64	1	148	125	291	1,226
				（第2種）	4,367	10,857	480	47	2,042	2,316	1,845	8,494
				（第3種）	1,962	1,956	556	73	1,159	485	247	1,398
				（除地）	—	—	—	—	—	—	—	—
（小林 総数）				（総数）	2,374	6,642	281	15	1,552	772	541	5,855
	（吉都小林熊本）			（総数）	—	6	—	—	—	—	—	6
				（林地総数）	—	6	—	—	—	—	—	6
				（第1種）	—	—	—	—	—	—	—	—
				（第2種）	—	6	—	—	—	—	—	6
				（第3種）	—	—	—	—	—	—	—	—
				（除地）	—	—	—	—	—	—	—	—
	（宮崎）			（総数）	2,374	6,636	281	15	1,552	772	541	5,849
				（林地総数）	2,374	6,636	281	15	1,552	772	541	5,849
				（第1種）	671	564	55	1	578	212	38	351
				（第2種）	1,680	3,500	226	14	974	560	480	2,926
				（第3種）	23	2,572	—	—	—	—	23	2,572
				（除地）	—	—	—	—	—	—	—	—
（加久藤 総数）				（総数）	2,649	3,626	2,010	88	266	287	373	3,251
	（吉都加久藤熊本）			（総数）	200	383	16	—	97	123	87	260
				（林地総数）	200	383	16	—	97	123	87	260
				（第1種）	0	—	—	—	—	—	0	—
				（第2種）	200	383	16	—	97	123	87	260
				（第3種）	—	—	—	—	—	—	—	—
				（除地）	—	—	—	—	—	—	—	—
	（宮崎）			（総数）	2,261	3,218	1,806	88	169	164	286	2,966
				（林地総数）	2,261	3,218	1,806	88	169	164	286	2,966
				（第1種）	1,493	165	1,487	86	4	4	2	75
				（第2種）	737	1,745	319	2	164	159	254	1,584
				（第3種）	31	1,308	—	—	1	1	30	1,307
				（除地）	—	—	—	—	—	—	—	—
	（鹿児島）			（総数）	188	25	188	—	—	—	—	25
				（林地総数）	188	25	188	—	—	—	—	25
				（第1種）	188	—	188	—	—	—	—	—
				（第2種）	—	25	—	—	—	—	—	25
				（第3種）	—	—	—	—	—	—	—	—
				（除地）	—	—	—	—	—	—	—	—

林 竹林 針葉樹	林 竹林 広葉樹	無立木地 総数 針葉樹	無立木地 総数 広葉樹	無立木地 伐採跡地 針葉樹	無立木地 伐採跡地 広葉樹	無立木地 改植予定地 針葉樹	無立木地 改植予定地 広葉樹	無立木地 未立木地 針葉樹	無立木地 未立木地 広葉樹	その他 針葉樹	その他 広葉樹
—	—	—	—	—	—	—	—	—	—	1	—
—	—	—	—	—	—	—	—	—	—	—	—
—	—	—	—	—	—	—	—	—	—	—	—
—	—	—	—	—	—	—	—	—	—	—	—
—	—	—	—	—	—	—	—	—	—	1	—
—	—	—	—	—	—	—	—	—	—	—	6
—	—	—	—	—	—	—	—	—	—	—	—
—	—	—	—	—	—	—	—	—	—	—	—
—	—	—	—	—	—	—	—	—	—	—	—
—	—	—	—	—	—	—	—	—	—	—	6
—	—	—	—	—	—	—	—	—	—	—	—
—	—	—	—	—	—	—	—	—	—	—	—
—	—	—	—	—	—	—	—	—	—	—	—

Ⅲ. 3 地種、林種、林相、針広別成長量 (単位 材積m^3竹林束)

営林署	経営計画区	事業区	県	地種	総数 総数	総数 針葉樹	総数 広葉樹	人工林 総数 針葉樹	人工林 総数 広葉樹	針葉樹林 針葉樹	針葉樹林 広葉樹	針広混交林 針葉樹	針広混交林 広葉樹	広葉樹林 針葉樹	広葉樹林 広葉樹	竹林 針葉樹	竹林 広葉樹
高崎	**吉都**	**高崎**	**宮崎**	**総数**	**22,316**	**16,312**	**6,004**	**15,853**	**2,607**	**13,406**	**383**	**2,415**	**1,134**	**32**	**1,084**	**—**	**—**
				林地総数	22,274	16,311	5,963	15,853	2,607	13,406	389	2,415	1,134	32	1,084	—	—
				第1種	2,150	1,701	449	1,430	62	1,395	19	31	12	4	31	—	—
				第2種	17,111	13,561	3,550	13,382	2,543	10,974	368	2,380	1,122	28	1,053	—	—
				第3種	3,013	1,049	1,964	1,041	2	1,037	2	4	0	—	—	—	—
				除地	42	1	41	—	—	—	—	—	—	—	—	—	—
都城			**総数**	**総数**	**50,987**	**41,431**	**9,556**	**40,519**	**3,675**	**34,995**	**889**	**5,461**	**2,178**	**63**	**608**	**—**	**—**
	吉都	都城	宮崎	総数	38,379	30,826	7,553	30,153	3,021	26,094	667	3,996	1,746	63	608	—	—
				林地総数	38,379	30,826	7,553	30,153	3,021	26,094	667	3,996	1,746	63	608	—	—
				第1種	10,987	9,563	1,424	9,391	274	8,947	175	444	99	—	—	—	—
				第2種	24,045	19,189	4,856	18,704	2,735	15,089	480	3,552	1,647	63	608	—	—
				第3種	3,347	2,074	1,273	2,058	12	2,058	12	—	—	—	—	—	—
				除地	—	—	—	—	—	—	—	—	—	—	—	—	—
			鹿児島	総数	12,608	10,605	2,003	10,366	654	8,901	222	1,465	432	—	—	—	—
				林地総数	12,608	10,605	2,003	10,366	654	8,901	222	1,465	432	—	—	—	—
				第1種	32	—	32	—	—	—	—	—	—	—	—	—	—
				第2種	11,677	10,520	1,157	10,287	654	8,822	222	1,465	432	—	—	—	—
				第3種	899	85	814	79	—	79	—	—	—	—	—	—	—
				除地	—	—	—	—	—	—	—	—	—	—	—	—	—
飫肥	**日南**	**飫肥**	**宮崎**	**総数**	**90,710**	**78,429**	**12,281**	**76,922**	**2,739**	**72,500**	**1,575**	**4,422**	**1,144**	**—**	**20**	**—**	**—**
				林地総数	90,709	78,429	12,280	76,922	2,739	72,500	1,575	4,422	1,144	—	20	—	—
				第1種	3,485	648	2,837	152	31	70	—	82	31	—	—	—	—
				第2種	36,187	30,052	6,135	29,129	1,805	26,027	940	3,102	850	—	15	—	—
				第3種	51,037	47,729	3,308	47,641	903	46,403	635	1,238	263	—	5	—	—
				除地	1	—	1	—	—	—	—	—	—	—	—	—	—
串間			**総数**	**総数**	**57,375**	**46,427**	**10,948**	**46,136**	**3,959**	**39,755**	**884**	**6,048**	**2,417**	**333**	**658**	**—**	**—**
	日南	串間	宮崎	総数	35,421	31,421	4,000	31,161	1,513	28,262	452	2,884	837	15	224	—	—
				林地総数	35,421	31,421	4,000	31,161	1,513	28,262	452	2,884	837	15	224	—	—
				第1種	526	364	162	362	12	362	2	—	—	—	10	—	—
				第2種	20,453	17,596	2,857	17,395	1,329	14,545	298	2,835	817	15	214	—	—
				第3種	14,442	13,461	981	13,404	172	13,355	152	49	20	—	—	—	—
				除地	—	—	—	—	—	—	—	—	—	—	—	—	—
	大隅	志布志	鹿児島	総数	21,954	15,006	6,948	14,975	2,446	11,493	432	3,164	1,580	318	434	—	—
				林地総数	21,954	15,006	6,948	14,975	2,446	11,493	432	3,164	1,580	318	434	—	—
				第1種	277	8	269	—	—	—	—	—	—	—	—	—	—
				第2種	18,323	12,815	5,508	12,793	2,252	9,570	432	3,164	1,580	59	240	—	—
				第3種	3,354	2,183	1,171	2,182	194	1,923	0	—	—	259	194	—	—
				除地	—	—	—	—	—	—	—	—	—	—	—	—	—
内之浦	**〃**	**内之浦**	**〃**	**総数**	**35,250**	**21,683**	**13,567**	**18,839**	**4,709**	**11,229**	**754**	**7,248**	**2,653**	**362**	**1,302**	**—**	**—**
				林地総数	35,250	21,683	13,567	18,839	4,709	11,229	754	7,248	2,653	362	1,302	—	—
				第1種	1,721	275	1,446	84	82	35	0	35	24	14	58	—	—
				第2種	33,060	21,375	11,685	18,738	4,568	11,192	754	7,210	2,628	336	1,186	—	—
				第3種	469	33	436	17	59	2	—	3	1	12	58	—	—
				除地	0	0	—	—	—	—	—	—	—	—	—	—	—

Ⅲ. 3 地種、林種、林相、針広別成長量

営林署	経営計画区	事業区	県	地種	天然生 総数 針葉樹	天然生 総数 広葉樹	天然生 針葉樹林 針葉樹	天然生 針葉樹林 広葉樹	天然生 針広混交林 針葉樹	天然生 針広混交林 広葉樹
(高崎吉都高崎宮崎)				(総数)	458	3,356	132	4	246	97
				(林地総数)	458	3,356	132	4	246	97
				(第1種)	271	387	58	2	200	77
				(第2種)	179	1,007	74	2	46	20
				(第3種)	8	1,962	—	—	—	—
				(除地)	—	—	—	—	—	—
(都城 総数)				(総数)	912	5,881	18	2	358	220
	(吉都都城宮崎)			(総数)	673	4,532	13	2	258	200
				(林地総数)	673	4,532	13	2	258	200
				(第1種)	172	1,150	2	—	2	1
				(第2種)	485	2,121	11	2	245	196
				(第3種)	16	1,261	—	—	11	3
				(除地)	—	—	—	—	—	—
		(鹿児島)		(総数)	239	1,349	5	0	100	20
				(林地総数)	239	1,349	5	0	100	20
				(第1種)	—	32	—	—	—	—
				(第2種)	233	503	5	0	94	16
				(第3種)	6	814	—	—	6	4
				(除地)	—	—	—	—	—	—
(飫肥日南飫肥宮崎)				(総数)	1,507	9,541	29	2	668	700
				(林地総数)	1,507	9,541	29	2	668	700
				(第1種)	496	2,806	20	2	328	375
				(第2種)	923	4,330	—	—	317	303
				(第3種)	88	2,405	9	0	23	22
				(除地)	—	—	—	—	—	—
(串間 総数)				(総数)	291	6,983	12	1	146	130
	(日南串間宮崎)			(総数)	260	2,487	12	1	146	130
				(林地総数)	260	2,487	12	1	146	130
				(第1種)	2	150	1	0	—	—
				(第2種)	201	1,528	11	1	119	102
				(第3種)	57	809	—	—	27	28
				(除地)	—	—	—	—	—	—
	(大隅志布志鹿児島)			(総数)	31	4,502	—	—	—	—
				(林地総数)	31	4,502	—	—	—	—
				(第1種)	8	269	—	—	—	—
				(第2種)	22	3,256	—	—	—	—
				(第3種)	1	977	—	—	—	—
				(除地)	—	—	—	—	—	—
(内之浦 〃 内之浦 〃)				(総数)	2,844	8,858	733	93	1,267	771
				(林地総数)	2,844	8,858	733	93	1,267	771
				(第1種)	191	1,364	6	1	95	77
				(第2種)	2,637	7,117	718	88	1,165	686
				(第3種)	16	377	9	4	7	8
				(除地)	—	—	—	—	—	—

相、針広別成長量（続）

（単位 材積m^3竹林束）

林 広葉樹林 針葉樹	林 広葉樹林 広葉樹	竹林 針葉樹	竹林 広葉樹	無立木地 総数 針葉樹	無立木地 総数 広葉樹	無立木地 伐採跡地 針葉樹	無立木地 伐採跡地 広葉樹	無立木地 改植予定地 針葉樹	無立木地 改植予定地 広葉樹	無立木地 未立木地 針葉樹	無立木地 未立木地 広葉樹	その他 針葉樹	その他 広葉樹
80	3,255	—	—	—	—	—	—	—	—	—	—	1	41
80	3,255	—	—	—	—	—	—	—	—	—	—	—	—
13	308	—	—	—	—	—	—	—	—	—	—	—	—
59	985	—	—	—	—	—	—	—	—	—	—	—	—
8	1,962	—	—	—	—	—	—	—	—	—	—	—	—
—	—	—	—	—	—	—	—	—	—	—	—	1	41
536	5,659	—	—	—	—	—	—	—	—	—	—	—	—
402	4,330	—	—	—	—	—	—	—	—	—	—	—	—
402	4,330	—	—	—	—	—	—	—	—	—	—	—	—
168	1,149	—	—	—	—	—	—	—	—	—	—	—	—
229	1,923	—	—	—	—	—	—	—	—	—	—	—	—
5	1,258	—	—	—	—	—	—	—	—	—	—	—	—
—	—	—	—	—	—	—	—	—	—	—	—	—	—
134	1,329	—	—	—	—	—	—	—	—	—	—	—	—
134	1,329	—	—	—	—	—	—	—	—	—	—	—	—
—	32	—	—	—	—	—	—	—	—	—	—	—	—
134	487	—	—	—	—	—	—	—	—	—	—	—	—
—	810	—	—	—	—	—	—	—	—	—	—	—	—
—	—	—	—	—	—	—	—	—	—	—	—	—	—
810	8,839	—	—	—	—	—	—	—	—	—	—	—	1
810	8,839	—	—	—	—	—	—	—	—	—	—	—	—
148	2,429	—	—	—	—	—	—	—	—	—	—	—	—
606	4,027	—	—	—	—	—	—	—	—	—	—	—	—
56	2,383	—	—	—	—	—	—	—	—	—	—	—	—
—	—	—	—	—	—	—	—	—	—	—	—	—	1
133	6,858	—	—	—	—	—	—	—	—	—	—	—	—
102	2,356	—	—	—	—	—	—	—	—	—	—	—	—
102	2,356	—	—	—	—	—	—	—	—	—	—	—	—
1	150	—	—	—	—	—	—	—	—	—	—	—	—
71	1,425	—	—	—	—	—	—	—	—	—	—	—	—
30	781	—	—	—	—	—	—	—	—	—	—	—	—
—	—	—	—	—	—	—	—	—	—	—	—	—	—
31	4,502	—	—	—	—	—	—	—	—	—	—	—	—
31	4,502	—	—	—	—	—	—	—	—	—	—	—	—
8	269	—	—	—	—	—	—	—	—	—	—	—	—
22	3,256	—	—	—	—	—	—	—	—	—	—	—	—
1	977	—	—	—	—	—	—	—	—	—	—	—	—
—	—	—	—	—	—	—	—	—	—	—	—	—	—
844	7,994	—	—	—	—	—	—	—	—	—	—	0	—
844	7,994	—	—	—	—	—	—	—	—	—	—	—	—
90	1,286	—	—	—	—	—	—	—	—	—	—	—	—
754	6,343	—	—	—	—	—	—	—	—	—	—	—	—
0	365	—	—	—	—	—	—	—	—	—	—	—	—
—	—	—	—	—	—	—	—	—	—	—	—	0	—

Ⅲ. 3 地種、林種、林相、針広別成長量

（単位　材積m^3竹林束）

営林署	経営計画区	事業区	県	地種	総数 総数	総数 針葉樹	総数 広葉樹	人工林 総数 針葉樹	人工林 総数 広葉樹	針葉樹林 針葉樹	針葉樹林 広葉樹	針広混交林 針葉樹	針広混交林 広葉樹	広葉樹林 針葉樹	広葉樹林 広葉樹	竹林 針葉樹	竹林 広葉樹
大根占	大隅	大根占	鹿児島	総数	38,950	23,555	15,395	21,237	5,293	14,764	1,263	6,264	2,549	209	1,481	—	—
				林地総数	38,881	23,536	15,345	21,237	5,293	14,764	1,263	6,264	2,549	209	1,481	—	—
				第1種	2,148	543	1,605	192	42	160	10	32	18	0	14	—	—
				第2種	35,166	22,522	12,644	20,594	5,137	14,169	1,192	6,225	2,527	200	1,418	—	—
				第3種	1,567	471	1,096	451	114	435	61	7	4	9	49	—	—
				除地	69	19	50	—	—	—	—	—	—	—	—	—	—
鹿屋	〃	鹿屋	〃	総数	47,213	30,142	17,071	28,330	5,285	19,464	1,549	8,750	3,250	116	486	—	—
				林地総数	47,116	30,099	17,017	28,330	5,285	19,464	1,549	8,750	3,250	116	486	—	—
				第1種	9,709	5,911	3,798	5,634	935	3,973	215	1,661	710	—	10	—	—
				第2種	32,332	21,326	11,006	19,923	4,157	13,040	1,230	6,767	2,472	116	455	—	—
				第3種	5,075	2,862	2,213	2,773	193	2,451	104	322	68	—	21	—	—
				除地	97	43	54	—	—	—	—	—	—	—	—	—	—
加治木	薩摩	加治木	〃	総数	24,480	20,150	4,330	18,000	1,340	16,787	482	1,208	766	5	92	—	—
				林地総数	23,859	19,559	4,300	18,000	1,340	16,787	482	1,208	766	5	92	—	—
				第1種	16,337	13,524	2,813	12,405	962	11,482	359	919	602	4	1	—	—
				第2種	7,363	6,035	1,328	5,595	378	5,305	123	289	164	1	91	—	—
				第3種	159	—	159	—	—	—	—	—	—	—	—	—	—
				除地	621	591	30	—	—	—	—	—	—	—	—	—	—
大口	〃	大口	〃	総数	49,184	39,599	9,585	37,437	3,306	32,674	1,270	4,700	1,387	63	649	—	—
				林地総数	49,174	39,589	9,585	37,437	3,306	32,674	1,270	4,700	1,387	63	649	—	—
				第1種	38,356	31,602	6,754	30,407	2,737	26,782	1,144	3,581	1,046	44	547	—	—
				第2種	9,255	7,069	2,186	6,157	510	5,126	107	1,012	301	19	102	—	—
				第3種	1,563	918	645	873	59	766	19	107	40	—	—	—	—
				除地	10	10	0	—	—	—	—	—	—	—	—	—	—
出水	〃	出水	〃	総数	45,539	36,598	8,941	35,720	4,679	31,263	1,026	4,313	2,246	144	1,407	—	—
				林地総数	45,539	36,598	8,941	35,720	4,679	31,263	1,026	4,313	2,246	144	1,407	—	—
				第1種	1,952	1,275	677	1,156	130	1,156	130	—	—	—	—	—	—
				第2種	41,077	34,055	7,022	33,304	4,530	28,869	890	4,291	2,233	144	1,407	—	—
				第3種	2,510	1,268	1,242	1,260	19	1,238	6	22	13	—	—	—	—
				除地	—	—	—	—	—	—	—	—	—	—	—	—	—
川内	〃	川内	〃	総数	36,482	25,545	10,937	23,495	3,324	17,489	714	6,006	2,549	0	61	—	—
				林地総数	36,211	25,283	10,928	23,495	3,324	17,489	714	6,006	2,549	0	61	—	—
				第1種	15,034	10,246	4,788	9,441	1,525	6,474	258	2,967	1,229	0	38	—	—
				第2種	20,639	14,760	5,879	13,777	1,750	10,828	451	2,949	1,276	0	23	—	—
				第3種	538	277	261	277	49	187	5	90	44	0	0	—	—
				除地	271	262	9	—	—	—	—	—	—	—	—	—	—
鹿児島	〃	鹿児島	〃	総数	36,431	26,459	9,972	20,665	2,332	16,574	602	4,078	1,593	13	137	—	—
				林地総数	36,246	26,373	9,873	20,665	2,332	16,574	602	4,078	1,593	13	137	—	—
				第1種	5,257	4,186	1,071	3,124	43	3,033	5	91	35	—	3	—	—
				第2種	26,659	19,354	7,305	14,715	2,173	10,818	536	3,884	1,503	13	134	—	—
				第3種	4,330	2,833	1,497	2,826	116	2,723	61	103	55	—	0	—	—
				除地	185	86	99	—	—	—	—	—	—	—	—	—	—

Ⅲ. 3 地種、林種、林相、針広別成長量（続）

（単位 材積 m^3 竹林束）

営林署	経営計画区	事業区	県	地種	天然生 総数 針葉樹	天然生 総数 広葉樹	天然生 針葉樹林 針葉樹	天然生 針葉樹林 広葉樹	天然生 針広混交林 針葉樹	天然生 針広混交林 広葉樹	林 広葉樹林 針葉樹	林 広葉樹林 広葉樹	林 竹林 針葉樹	林 竹林 広葉樹	無立木地 総数 針葉樹	無立木地 総数 広葉樹	無立木地 伐採跡地 針葉樹	無立木地 伐採跡地 広葉樹	無立木地 改植予定地 針葉樹	無立木地 改植予定地 広葉樹	無立木地 未立木地 針葉樹	無立木地 未立木地 広葉樹	その他 針葉樹	その他 広葉樹
（大根占	大隅	大根占	鹿児島）	（総数）	2,299	10,052	586	74	814	651	899	9,327	—	—	—	—	—	—	—	—	—	—	19	50
				（林地総数）	2,299	10,052	586	74	814	651	899	9,327	—	—	—	—	—	—	—	—	—	—	—	—
				（第1種）	351	1,563	111	9	118	94	122	1,460	—	—	—	—	—	—	—	—	—	—	—	—
				（第2種）	1,928	7,507	475	65	693	556	760	6,886	—	—	—	—	—	—	—	—	—	—	—	—
				（第3種）	20	982	—	—	3	1	17	981	—	—	—	—	—	—	—	—	—	—	—	—
				（除地）	—	—	—	—	—	—	—	—	—	—	—	—	—	—	—	—	—	—	19	50
（鹿屋	〃	鹿屋	〃）	（総数）	1,769	11,732	273	20	584	448	912	11,264	—	—	—	—	—	—	—	—	—	—	43	54
				（林地総数）	1,769	11,732	273	20	584	448	912	11,264	—	—	—	—	—	—	—	—	—	—	—	—
				（第1種）	277	2,863	6	1	34	32	237	2,830	—	—	—	—	—	—	—	—	—	—	—	—
				（第2種）	1,403	6,849	267	19	517	393	619	6,437	—	—	—	—	—	—	—	—	—	—	—	—
				（第3種）	89	2,020	—	—	33	23	56	1,997	—	—	—	—	—	—	—	—	—	—	—	—
				（除地）	—	—	—	—	—	—	—	—	—	—	—	—	—	—	—	—	—	—	43	54
（加治木	薩摩	加治木	〃）	（総数）	1,559	2,960	1,120	96	254	221	185	2,643	—	—	—	—	—	—	—	—	—	—	591	30
				（林地総数）	1,559	2,960	1,120	96	254	221	185	2,643	—	—	—	—	—	—	—	—	—	—	—	—
				（第1種）	1,119	1,851	812	67	181	120	126	1,664	—	—	—	—	—	—	—	—	—	—	—	—
				（第2種）	440	950	308	29	73	101	59	820	—	—	—	—	—	—	—	—	—	—	—	—
				（第3種）	—	159	—	—	—	—	—	159	—	—	—	—	—	—	—	—	—	—	—	—
				（除地）	—	—	—	—	—	—	—	—	—	—	—	—	—	—	—	—	—	—	591	30
（大口	〃	大口	〃）	（総数）	2,152	6,279	354	27	1,186	775	612	5,477	—	—	—	—	—	—	—	—	—	—	10	0
				（林地総数）	2,152	6,279	354	27	1,186	775	612	5,477	—	—	—	—	—	—	—	—	—	—	—	—
				（第1種）	1,195	4,017	344	25	538	441	313	3,551	—	—	—	—	—	—	—	—	—	—	—	—
				（第2種）	912	1,676	10	2	644	323	258	1,351	—	—	—	—	—	—	—	—	—	—	—	—
				（第3種）	45	586	—	—	4	11	41	575	—	—	—	—	—	—	—	—	—	—	—	—
				（除地）	—	—	—	—	—	—	—	—	—	—	—	—	—	—	—	—	—	—	10	0
（出水	〃	出水	〃）	（総数）	878	4,262	207	14	396	312	275	3,936	—	—	—	—	—	—	—	—	—	—	—	—
				（林地総数）	878	4,262	207	14	396	312	275	3,936	—	—	—	—	—	—	—	—	—	—	—	—
				（第1種）	119	547	40	1	58	66	21	480	—	—	—	—	—	—	—	—	—	—	—	—
				（第2種）	751	2,492	167	13	338	246	246	2,233	—	—	—	—	—	—	—	—	—	—	—	—
				（第3種）	8	1,223	—	—	—	—	8	1,223	—	—	—	—	—	—	—	—	—	—	—	—
				（除地）	—	—	—	—	—	—	—	—	—	—	—	—	—	—	—	—	—	—	—	—
（川内	〃	川内	〃）	（総数）	1,788	7,604	519	30	620	376	649	7,198	—	—	—	—	—	—	—	—	—	—	262	9
				（林地総数）	1,788	7,604	519	30	620	376	649	7,198	—	—	—	—	—	—	—	—	—	—	—	—
				（第1種）	805	3,263	216	14	304	173	285	3,076	—	—	—	—	—	—	—	—	—	—	—	—
				（第2種）	983	4,129	303	16	316	203	364	3,910	—	—	—	—	—	—	—	—	—	—	—	—
				（第3種）	—	212	—	—	—	—	—	212	—	—	—	—	—	—	—	—	—	—	—	—
				（除地）	—	—	—	—	—	—	—	—	—	—	—	—	—	—	—	—	—	—	262	9
（鹿児島	〃	鹿児島	〃）	（総数）	5,708	7,541	2,718	595	2,693	2,271	297	4,675	—	—	—	—	—	—	—	—	—	—	86	99
				（林地総数）	5,708	7,541	2,718	595	2,693	2,271	297	4,675	—	—	—	—	—	—	—	—	—	—	—	—
				（第1種）	1,062	1,028	778	47	262	184	22	797	—	—	—	—	—	—	—	—	—	—	—	—
				（第2種）	4,639	5,132	1,940	548	2,426	2,083	273	2,501	—	—	—	—	—	—	—	—	—	—	—	—
				（第3種）	7	1,381	—	—	5	4	2	1,377	—	—	—	—	—	—	—	—	—	—	—	—
				（除地）	—	—	—	—	—	—	—	—	—	—	—	—	—	—	—	—	—	—	86	99

Ⅲ. 3 地種、林種、林相、針広別成長量

（単位 材積m^3 竹林束）

営林署	経営計画区	事業区	県	地種	総数 総数	総数 針葉樹	総数 広葉樹	人工林 針葉樹林 針葉樹	人工林 針葉樹林 広葉樹	人工林 針広混交林 針葉樹	人工林 針広混交林 広葉樹	人工林 広葉樹林 針葉樹	人工林 広葉樹林 広葉樹	人工林 竹林 針葉樹	人工林 竹林 広葉樹
上屋久	南西島	上屋久	鹿児島	総数	8,099	1,959	6,140	1,885	38	1,790	4	95	34	—	—	—	—
				林地総数	8,099	1,959	6,140	1,885	38	1,790	4	95	34	—	—	—	—
				第1種	98	47	51	—	—	—	—	—	—	—	—	—	—
				第2種	3,892	1,796	2,096	1,776	37	1,682	4	94	33	—	—	—	—
				第3種	4,109	116	3,993	109	1	108	—	1	1	—	—	—	—
				除地	—	—	—	—	—	—	—	—	—	—	—	—	—
下屋久	〃	下屋久	〃	総数	21,763	14,021	7,742	3,983	592	2,714	41	1,269	551	—	—	—	—
				林地総数	21,763	14,021	7,742	3,983	592	2,714	41	1,269	551	—	—	—	—
				第1種	13,874	9,692	4,182	1,816	272	1,510	32	306	240	—	—	—	—
				第2種	5,482	3,682	1,800	1,577	284	677	4	900	280	—	—	—	—
				第3種	2,407	647	1,760	590	36	527	5	63	31	—	—	—	—
				除地	—	—	—	—	—	—	—	—	—	—	—	—	—
大島	〃	大島	〃	総数	13,654	2,764	10,890	711	101	540	7	171	91	—	3	—	—
				林地総数	12,249	1,766	10,483	711	101	540	7	171	91	—	3	—	—
				第1種	7,306	1,128	6,178	408	37	345	7	63	27	—	3	—	—
				第2種	4,700	638	4,062	303	64	195	—	108	64	—	—	—	—
				第3種	243	—	243	—	—	—	—	—	—	—	—	—	—
				除地	1,405	998	407	—	—	—	—	—	—	—	—	—	—

県別経営計画区別内訳

福岡県	福岡経営計画区			総数	92,510	64,816	27,694	59,781	3,219	56,517	1,655	3,228	1,277	36	287	—	—
				林地総数	92,481	64,794	27,687	59,781	3,219	56,517	1,655	3,228	1,277	36	287	—	—
				第1種	76,882	54,607	22,275	50,997	2,751	48,045	1,435	2,916	1,050	36	266	—	—
				第2種	14,410	9,812	4,598	8,531	454	8,219	206	312	227	—	21	—	—
				第3種	1,189	375	814	253	14	253	14	—	—	—	—	—	—
				除地	29	22	7	—	—	—	—	—	—	—	—	—	—
佐賀県	佐賀経営計画区			総数	53,780	43,076	10,704	38,861	1,621	37,115	723	1,744	826	2	72	—	—
				林地総数	52,877	42,394	10,483	38,861	1,621	37,115	723	1,744	826	2	72	—	—
				第1種	28,080	22,764	5,316	21,249	887	20,316	354	933	440	—	43	—	—
				第2種	22,895	17,951	4,944	16,049	772	15,260	364	786	379	1	29	—	—
				第3種	1,902	1,679	223	1,563	12	1,537	5	25	7	1	0	—	—
				除地	903	682	221	—	—	—	—	—	—	—	—	—	—
長崎県	長崎経営計画区			総数	59,614	39,747	19,867	30,386	2,111	28,172	922	2,196	1,080	18	109	—	—
				林地総数	59,561	39,713	19,848	30,386	2,111	28,172	922	2,196	1,080	18	109	—	—
				第1種	28,171	20,760	7,411	16,255	924	15,183	454	1,072	459	—	11	—	—
				第2種	25,892	17,545	8,347	13,848	1,187	12,706	468	1,124	621	18	98	—	—
				第3種	5,498	1,408	4,090	283	0	283	0	—	—	—	—	—	—
				除地	53	34	19	—	—	—	—	—	—	—	—	—	—
熊本県			総数	総数	213,700	186,205	27,495	177,753	11,738	162,325	5,419	15,417	6,037	11	282	—	—
				林地総数	213,533	186,091	27,442	177,753	11,738	162,325	5,419	15,417	6,307	11	282	—	—
				第1種	34,491	26,647	7,844	24,356	1,560	22,676	586	1,680	918	—	56	—	—
				第2種	173,747	155,462	18,285	149,784	10,118	136,107	4,821	13,666	5,078	11	219	—	—
				第3種	5,295	3,982	1,313	3,613	60	3,542	12	71	41	0	7	—	—
				除地	167	114	53	—	—	—	—	—	—	—	—	—	—

Ⅲ. 3 地種、林種、林相、針広別成長量（続）

（単位　材積m^3竹林束）

営林署	経営計画区	事業区	県	地種	天然生 総数 針葉樹	天然生 総数 広葉樹	天然生 針葉樹林 針葉樹	天然生 針葉樹林 広葉樹	天然生 針広混交林 針葉樹	天然生 針広混交林 広葉樹	林 広葉樹林 針葉樹	林 広葉樹林 広葉樹	林 竹林 針葉樹	林 竹林 広葉樹	無立木地 総数 針葉樹	無立木地 総数 広葉樹	無立木地 伐採跡地 針葉樹	無立木地 伐採跡地 広葉樹	無立木地 改植予定地 針葉樹	無立木地 改植予定地 広葉樹	無立木地 未立木地 針葉樹	無立木地 未立木地 広葉樹	その他 針葉樹	その他 広葉樹
（上屋久	南西島	上屋久	鹿児島）	（総数）	**74**	**6,102**	**47**	**8**	**23**	**2,060**	**4**	**4,034**	—	—	—	—	—	—	—	—	—	—	—	—
				（林地総数）	74	6,102	47	8	23	2,060	4	4,034	—	—	—	—	—	—	—	—	—	—	—	—
				（第1種）	47	51	47	8	—	—	0	43	—	—	—	—	—	—	—	—	—	—	—	—
				（第2種）	20	2,059	—	—	20	2,059	—	—	—	—	—	—	—	—	—	—	—	—	—	—
				（第3種）	7	3,992	—	—	3	1	4	3,991	—	—	—	—	—	—	—	—	—	—	—	—
				（除地）	—	—	—	—	—	—	—	—	—	—	—	—	—	—	—	—	—	—	—	—
							(1,910)	(117)	(48)	(10)														
（下屋久	〃	下屋久	〃）	（総数）	**10,038**	**7,150**	**4,029**	**271**	**5,023**	**2,254**	**936**	**4,625**	—	—	—	—	—	—	—	—	—	—	—	—
							(1,910)	(117)	(48)	(10)														
				（林地総数）	10,038	7,150	4,029	271	5,023	2,254	936	4,625	—	—	—	—	—	—	—	—	—	—	—	—
							(1,910)	(117)	(48)	(10)														
				（第1種）	7,876	3,910	3,918	261	3,892	1,870	66	1,779	—	—	—	—	—	—	—	—	—	—	—	—
				（第2種）	2,105	1,516	107	9	1,104	366	894	1,141	—	—	—	—	—	—	—	—	—	—	—	—
				（第3種）	57	1,724	4	1	27	18	26	1,705	—	—	—	—	—	—	—	—	—	—	—	—
				（除地）	—	—	—	—	—	—	—	—	—	—	—	—	—	—	—	—	—	—	—	—
（大島	〃	大島	〃）	（総数）	**1,055**	**10,382**	**361**	**21**	**475**	**368**	**219**	**9,993**	—	—	—	—	—	—	—	—	—	—	**998**	**407**
				（林地総数）	1,055	10,382	361	21	475	368	219	9,993	—	—	—	—	—	—	—	—	—	—	—	—
				（第1種）	720	6,141	262	8	279	197	179	5,936	—	—	—	—	—	—	—	—	—	—	—	—
				（第2種）	335	3,998	99	13	196	171	40	3,814	—	—	—	—	—	—	—	—	—	—	—	—
				（第3種）	—	243	—	—	—	—	—	243	—	—	—	—	—	—	—	—	—	—	—	—
				（除地）	—	—	—	—	—	—	—	—	—	—	—	—	—	—	—	—	—	—	998	407

県別経営計画区別内訳

（福岡県	福岡経営計画区）	（総数）	**5,013**	**24,468**	**2,104**	**176**	**1,521**	**1,421**	**1,388**	**22,871**	—	—	—	—	—	—	—	—	—	—	**22**	**7**
		（林地総数）	5,013	24,468	2,104	176	1,521	1,421	1,388	22,871	—	—	—	—	—	—	—	—	—	—	—	—
		（第1種）	3,610	19,524	1,314	77	1,108	1,084	1,188	18,363	—	—	—	—	—	—	—	—	—	—	—	—
		（第2種）	1,281	4,144	755	85	349	314	177	3,745	—	—	—	—	—	—	—	—	—	—	—	—
		（第3種）	122	800	35	14	64	23	23	763	—	—	—	—	—	—	—	—	—	—	—	—
		（除地）	—	—	—	—	—	—	—	—	—	—	—	—	—	—	—	—	—	—	—	—	22	7
					(54)	(15)																		
（佐賀県	佐賀経営計画区）	（総数）	**3,513**	**8,832**	**1,310**	**167**	**1,447**	**1,366**	**776**	**7,329**	—	—	—	—	—	—	—	—	—	—	**682**	**221**
					(54)	(15)																		
		（林地総数）	3,533	8,867	1,310	167	1,447	1,366	776	7,329	—	—	—	—	—	—	—	—	—	—	—	—
		（第1種）	1,515	4,479	381	42	721	753	413	3,684	—	—	—	—	—	—	—	—	—	—	—	—
		（第2種）	1,902	4,172	(54)	(15)																		
		（第3種）	116	211	858	125	691	562	353	3,485	—	—	—	—	—	—	—	—	—	—	—	—
					71	0	35	51	10	160	—	—	—	—	—	—	—	—	—	—	—	—
		（除地）	—	—	—	—	—	—	—	—	—	—	—	—	—	—	—	—	—	—	—	—	682	221
（長崎県	長崎経営計画区）	（総数）	**9,327**	**17,737**	**3,494**	**270**	**3,899**	**2,580**	**1,934**	**14,887**	—	—	—	—	—	—	—	—	—	—	**34**	**19**
		（除地総数）	9,327	17,737	3,494	270	3,899	2,580	1,934	14,887	—	—	—	—	—	—	—	—	—	—	—	—
		（第1種）	4,505	6,487	2,133	156	1,706	895	666	5,436	—	—	—	—	—	—	—	—	—	—	—	—
		（第2種）	3,697	7,160	1,284	113	1,854	1,295	559	5,752	—	—	—	—	—	—	—	—	—	—	—	—
		（第3種）	1,125	4,090	77	1	339	390	709	3,699	—	—	—	—	—	—	—	—	—	—	—	—
		（除地）	—	—	—	—	—	—	—	—	—	—	—	—	—	—	—	—	—	—	—	—	34	19
					(47)	(3)																		
（熊本県	総数）	（総数）	**8,338**	**15,704**	**3,661**	**363**	**2,673**	**2,317**	**2,004**	**13,024**	—	—	—	—	—	—	—	—	—	—	**114**	**53**
					(47)	(3)																		
		（林地総数）	8,338	15,704	3,661	363	2,673	2,317	2,004	13,024	—	—	—	—	—	—	—	—	—	—	—	—
		（第1種）	2,291	6,284	316	26	1,002	940	973	5,318	—	—	—	—	—	—	—	—	—	—	—	—
		（第2種）	5,678	8,167	3,174	325	1,565	1,250	939	6,592	—	—	—	—	—	—	—	—	—	—	—	—
		（第3種）	369	1,253	171	12	106	127	92	1,114	—	—	—	—	—	—	—	—	—	—	—	—
		（除地）	—	—	—	—	—	—	—	—	—	—	—	—	—	—	—	—	—	—	—	—	114	53

Ⅲ. 3 地種、林種、林相、針広別成長量 (単位 材積m³竹林束)

営林署	経営計画区	事業区	県	地種	総数 総数	総数 針葉樹	総数 広葉樹	人工林 総数 針葉樹	人工林 総数 広葉樹	人工林 針葉樹林 針葉樹	人工林 針葉樹林 広葉樹	人工林 針広混交林 針葉樹	人工林 針広混交林 広葉樹	人工林 広葉樹林 針葉樹	人工林 広葉樹林 広葉樹	人工林 竹林 針葉樹	人工林 竹林 広葉樹
		熊本経営計画区		総数	〔90,236	81,164	9,072	78,468	3,870	74,557	2,325	3,901	1,393	10	152	—	—〕
					80,849	72,351	8,498	69,991	3,574	66,439	2,181	3,542	1,263	10	130	—	—
				林地総数	90,194	81,138	9,056	78,468	3,870	74,557	2,325	3,901	1,393	10	152	—	—〕
					80,807	72,325	8,482	69,991	3,574	66,439	2,181	3,542	1,263	10	130	—	—
				第1種	〔6,909	5,897	1,012	5,671	293	5,487	221	184	64	—	8	—	—〕
					6,737	5,745	992	5,576	290	5,392	221	184	64	—	5	—	—
				第2種	〔81,137	73,877	7,260	71,644	3,568	67,917	2,101	3,717	1,329	10	138	—	—〕
					71,922	65,216	6,706	63,262	3,275	59,894	1,957	3,358	1,199	10	119	—	—
				第3種	〔2,148	1,364	784	1,153	9	1,153	3	—	—	0	6	—	—〕
					2,148	1,364	784	1,153	9	1,153	3	—	—	0	6	—	—
				除地	〔42	26	16	—	—	—	—	—	—	—	—	—	—〕
					42	26	16	—	—	—	—	—	—	—	—	—	—
		球磨経営計画区		総数	〔136,503	117,851	18,652	111,918	8,079	100,360	3,423	11,557	4,504	1	152	—	—〕
					128,209	110,196	18,013	104,305	7,690	93,076	3,148	11,228	4,390	1	152	—	—
				林地総数	〔136,378	117,763	18,615	111,918	8,079	100,360	3,423	11,557	4,504	1	152	—	—〕
					128,084	110,108	17,976	104,305	7,690	93,076	3,148	11,228	4,390	1	152	—	—
				第1種	〔25,919	19,230	6,689	17,108	1,207	15,757	357	1,351	799	—	51	—	—〕
					25,897	19,229	6,668	17,108	1,207	15,757	357	1,351	799	—	51	—	—
				第2種	〔107,312	95,915	11,397	92,350	6,821	82,214	3,057	10,135	3,664	1	100	—	—〕
					99,040	88,261	10,779	84,737	6,432	74,930	2,782	9,806	3,550	1	100	—	—
				第3種	〔3,147	2,618	529	2,460	51	2,389	9	71	41	0	1	—	—〕
					3,147	2,618	529	2,460	51	2,389	9	71	41	0	1	—	—
				除地	〔125	88	37	—	—	—	—	—	—	—	—	—	—〕
					125	88	37	—	—	—	—	—	—	—	—	—	—
		大分経営計画区		総数	1,853	1,670	183	1,669	62	1,524	7	145	55	—	—	—	—
				林地総数	1,853	1,670	183	1,669	62	1,524	7	145	55	—	—	—	—
				第1種	1,853	1,670	183	1,669	62	1,524	7	145	55	—	—	—	—
				第2種	—	—	—	—	—	—	—	—	—	—	—	—	—
				第3種	—	—	—	—	—	—	—	—	—	—	—	—	—
				除地	—	—	—	—	—	—	—	—	—	—	—	—	—
		吉都経営計画区		総数	2,789	1,988	801	1,788	412	1,286	83	502	329	—	—	—	—
				林地総数	2,789	1,988	801	1,788	412	1,286	83	502	329	—	—	—	—
				第1種	4	3	1	3	1	3	1	—	—	—	—	—	—
				第2種	2,785	1,985	800	1,785	411	1,283	82	502	329	—	—	—	—
				第3種	—	—	—	—	—	—	—	—	—	—	—	—	—
				除地	—	—	—	—	—	—	—	—	—	—	—	—	—
大分県			**総数**	**総数**	**106,812**	**83,189**	**23,623**	**73,160**	**7,115**	**65,972**	**3,684**	**7,160**	**3,093**	**28**	**338**	**—**	**—**
				林地総数	106,767	83,152	23,615	73,160	7,115	65,972	3,684	7,160	3,093	28	338	—	—
				第1種	35,398	27,041	8,357	24,884	2,523	21,246	946	3,618	1,472	20	105	—	—
				第2種	69,380	55,333	14,047	47,836	4,591	44,286	2,737	3,542	1,621	8	233	—	—
				第3種	1,989	778	1,211	440	1	440	1	—	—	—	—	—	—
				除地	45	37	8	—	—	—	—	—	—	—	—	—	—
		熊本経営計画区		総数	9,387	8,813	574	8,477	296	8,118	144	359	130	—	22	—	—
				林地総数	9,387	8,813	574	8,477	296	8,118	144	359	130	—	22	—	—
				第1種	172	152	20	95	3	95	—	—	—	—	3	—	—
				第2種	9,215	8,661	554	8,382	293	8,023	144	359	130	—	19	—	—
				第3種	—	—	—	—	—	—	—	—	—	—	—	—	—
				除地	—	—	—	—	—	—	—	—	—	—	—	—	—

備考　経営計画区で二県以上にまたがるものの、総数は主として属する県の方に〔 〕掲載した。

Ⅲ. 3 地種、林種、林相、針広別成長量（続）

（単位 材積 m^3 竹林束）

営林署	経営計画区	事業区	県	地種	天然生 総数 針葉樹	天然生 総数 広葉樹	天然生 針葉樹林 針葉樹	天然生 針葉樹林 広葉樹	天然生 針広混交林 針葉樹	天然生 針広混交林 広葉樹	林 広葉樹林 針葉樹	林 広葉樹林 広葉樹	林 竹林 針葉樹	林 竹林 広葉樹	無立木地 総数 針葉樹	無立木地 総数 広葉樹	無立木地 伐採跡地 針葉樹	無立木地 伐採跡地 広葉樹	無立木地 改植予定地 針葉樹	無立木地 改植予定地 広葉樹	無立木地 未立木地 針葉樹	無立木地 未立木地 広葉樹	その他 針葉樹	その他 広葉樹
				（熊本経営計画区）（総数）	2,670	5,186	1,164	121	846	811	660	4,254	—	—	—	—	—	—	—	—	—	—	26	16
					2,334	4,908	990	101	726	748	618	4,059	—	—	—	—	—	—	—	—	—	—	26	16
				（林地総数）	2,670	5,186	1,164	121	846	811	660	4,254	—	—	—	—	—	—	—	—	—	—	—	—
					2,334	4,908	990	101	726	748	618	4,059	—	—	—	—	—	—	—	—	—	—	—	—
				（第1種）	226	719	39	5	118	148	69	566	—	—	—	—	—	—	—	—	—	—	—	—
					169	702	12	1	110	140	47	561	—	—	—	—	—	—	—	—	—	—	—	—
				（第2種）	2,233	3,692	1,084	109	647	554	502	3,029	—	—	—	—	—	—	—	—	—	—	—	—
					1,954	3,431	937	93	535	499	482	2,839	—	—	—	—	—	—	—	—	—	—	—	—
				（第3種）	211	775	41	7	81	109	89	659	—	—	—	—	—	—	—	—	—	—	—	—
					211	775	41	7	81	109	89	659	—	—	—	—	—	—	—	—	—	—	—	—
				（除地）	—	—	—	—	—	—	—	—	—	—	—	—	—	—	—	—	—	—	26	16
					—	—	—	—	—	—	—	—	—	—	—	—	—	—	—	—	—	—	26	16
				（球磨経営計画区）（総数）	5,845	10,536	(47) 2,655	(3) 262	1,861	1,457	1,329	8,817	—	—	—	—	—	—	—	—	—	—	88	37
					5,803	10,286	2,655	262	1,850	1,446	1,298	8,578	—	—	—	—	—	—	—	—	—	—	88	37
				（林地総数）	5,845	10,536	(47) 2,655	(3) 262	1,861	1,457	1,329	8,817	—	—	—	—	—	—	—	—	—	—	—	—
					5,803	10,286	2,655	262	1,850	1,446	1,298	8,578	—	—	—	—	—	—	—	—	—	—	—	—
				（第1種）	2,122	5,482	304	25	893	801	925	4,656	—	—	—	—	—	—	—	—	—	—	—	—
					2,121	5,461	304	25	892	800	925	4,636	—	—	—	—	—	—	—	—	—	—	—	—
				（第2種）	3,565	4,576	(47) 2,221	(3) 232	943	638	401	3,706	—	—	—	—	—	—	—	—	—	—	—	—
					3,524	4,347	2,221	232	933	628	370	3,487	—	—	—	—	—	—	—	—	—	—	—	—
				（第3種）	158	478	130	5	25	18	3	455	—	—	—	—	—	—	—	—	—	—	—	—
					158	478	130	5	25	18	3	455	—	—	—	—	—	—	—	—	—	—	—	—
				（除地）	—	—	—	—	—	—	—	—	—	—	—	—	—	—	—	—	—	—	88	37
					—	—	—	—	—	—	—	—	—	—	—	—	—	—	—	—	—	—	88	37
				（大分経営計画区）（総数）	1	121	—	—	—	—	1	121	—	—	—	—	—	—	—	—	—	—	—	—
				（林地総数）	1	121	—	—	—	—	1	121	—	—	—	—	—	—	—	—	—	—	—	—
				（第1種）	1	121	—	—	—	—	1	121	—	—	—	—	—	—	—	—	—	—	—	—
				（第2種）	—	—	—	—	—	—	—	—	—	—	—	—	—	—	—	—	—	—	—	—
				（第3種）	—	—	—	—	—	—	—	—	—	—	—	—	—	—	—	—	—	—	—	—
				（除地）	—	—	—	—	—	—	—	—	—	—	—	—	—	—	—	—	—	—	—	—
				（吉都経営計画区）（総数）	200	389	16	—	97	123	87	266	—	—	—	—	—	—	—	—	—	—	—	—
				（林地総数）	200	389	16	—	97	123	87	266	—	—	—	—	—	—	—	—	—	—	—	—
				（第1種）	0	—	—	—	—	—	0	—	—	—	—	—	—	—	—	—	—	—	—	—
				（第2種）	200	389	16	—	97	123	87	266	—	—	—	—	—	—	—	—	—	—	—	—
				（第3種）	—	—	—	—	—	—	—	—	—	—	—	—	—	—	—	—	—	—	—	—
				（除地）	—	—	—	—	—	—	—	—	—	—	—	—	—	—	—	—	—	—	—	—
（大分県		**総数）**		**（総数）**	**9,992**	**16,500**	**2,926**	**253**	**4,770**	**4,936**	**2,296**	**11,311**	—	—	—	—	—	—	—	—	—	—	**37**	**8**
				（林地総数）	9,992	16,500	2,926	253	4,770	4,936	2,296	11,311	—	—	—	—	—	—	—	—	—	—	—	—
				（第1種）	2,157	5,834	177	25	1,446	1,448	534	4,361	—	—	—	—	—	—	—	—	—	—	—	—
				（第2種）	7,497	9,456	2,570	206	3,296	3,412	1,631	5,838	—	—	—	—	—	—	—	—	—	—	—	—
				（第3種）	338	1,210	179	22	28	76	131	1,112	—	—	—	—	—	—	—	—	—	—	—	—
				（除地）	—	—	—	—	—	—	—	—	—	—	—	—	—	—	—	—	—	—	37	8
				（熊本経営計画区）（総数）	336	278	174	20	120	63	42	195	—	—	—	—	—	—	—	—	—	—	—	—
				（林地総数）	336	278	174	20	120	63	42	195	—	—	—	—	—	—	—	—	—	—	—	—
				（第1種）	57	17	27	4	8	8	22	5	—	—	—	—	—	—	—	—	—	—	—	—
				（第2種）	279	261	147	16	112	55	20	190	—	—	—	—	—	—	—	—	—	—	—	—
				（第3種）	—	—	—	—	—	—	—	—	—	—	—	—	—	—	—	—	—	—	—	—
				（除地）	—	—	—	—	—	—	—	—	—	—	—	—	—	—	—	—	—	—	—	—

Ⅲ. 3 地種、林種、林相、針広別成長量

営林署	経営計画区	事業区	県	地種	総数			人工林 総数	
					総数	針葉樹	広葉樹	針葉樹	広葉樹
		大分経営計画区		総数	99,278 97,425	76,046 74,376	23,232 23,049	66,352 64,683	6,881 6,819
				林地総数	99,233 97,380	76,009 74,339	23,224 23,041	66,352 64,683	6,881 6,819
				第1種	37,079 35,226	28,559 26,889	8,520 8,337	26,458 24,789	2,582 2,520
				第2種	60,165 60,165	46,672 46,672	13,493 13,493	39,454 39,454	4,298 4,298
				第3種	1,989 1,989	778 778	1,211 1,211	440 440	1 1
				除地	45 45	37 37	8 8	— —	— —
宮崎県	総数			総数	**531,421**	**403,518**	**127,903**	**365,657**	**27,988**
				林地総数	531,137	403,447	127,690	365,657	27,988
				第1種	57,412	29,734	27,678	19,686	1,010
				第2種	375,177	293,639	81,538	268,763	24,993
				第3種	98,548	80,074	18,474	77,208	1,985
				除地	284	71	213	—	—
		球磨経営計画区		総数	6,577	6,078	499	6,049	345
				林地総数	6,577	6,078	499	6,049	345
				第1種	11	—	11	—	—
				第2種	6,566	6,078	488	6,049	345
				第3種	—	—	—	—	—
				除地	—	—	—	—	—
		日向経営計画区		総数	154,662	101,660	53,002	79,849	7,899
				林地総数	154,486	101,593	52,893	79,849	7,899
				第1種	31,527	12,618	18,909	6,405	464
				第2種	115,175	84,105	31,070	69,225	7,066
				第3種	7,784	4,870	2,914	4,219	369
				除地	176	67	109	—	—
		宮崎経営計画区		総数	116,078	84,554	31,524	76,067	6,678
				林地総数	116,013	84,551	31,462	76,067	6,678
				第1種	4,338	1,325	3,013	595	23
				第2種	98,503	74,022	24,481	68,260	6,314
				第3種	13,172	9,204	3,968	7,212	341
				除地	65	3	62	—	—
		吉都経営計画区		総数	144,004 127,973	114,573 101,376	29,431 26,597	108,179 95,609	9,885 8,814
				林地総数	143,962 127,931	114,572 101,375	29,390 26,556	108,179 95,609	9,885 8,814
				第1種	17,749 17,525	14,970 14,779	2,779 2,746	12,175 12,172	481 480
				第2種	113,201 98,293	94,707 81,786	18,494 16,507	91,193 78,705	9,204 8,134
				第3種	13,012 12,113	4,895 4,810	8,117 7,303	4,811 4,732	200 200
				除地	42 42	1 1	41 41	—	—

相、針広別成長量 （単位 材積m^3竹林束）

工林							
針葉樹林		針広混交林		広葉樹林		竹林	
針葉樹	広葉樹	針葉樹	広葉樹	針葉樹	広葉樹	針葉樹	広葉樹
59,378 57,854	3,547 3,540	6,946 6,801	3,018 2,963	28 28	316 316	—	—
59,378 57,854	3,547 3,540	6,946 6,801	3,018 2,963	28 28	316 316	—	—
22,675 21,151	953 946	3,763 3,618	1,527 1,472	20 20	102 102	—	—
36,263 36,263	2,593 2,593	3,183 3,183	1,491 1,491	8 8	214 214	—	—
440 440	1 1	— —	— —	— —	— —	—	—
—	—	—	—	—	—	—	—
323,184	**9,881**	**42,296**	**15,549**	**177**	**2,558**	—	—
323,184	9,881	42,296	15,549	177	2,558	—	—
18,707	630	975	267	4	113	—	—
229,910	8,220	38,740	14,515	113	2,258	—	—
74,567	1,031	2,581	767	60	187	—	—
—	—	—	—	—	—	—	—
5,787	252	262	93	—	—	—	—
5,787	252	262	93	—	—	—	—
—	—	—	—	—	—	—	—
5,787	252	262	93	—	—	—	—
—	—	—	—	—	—	—	—
—	—	—	—	—	—	—	—
67,406	3,094	12,443	4,730	—	75	—	—
67,406	3,094	12,443	4,730	—	75	—	—
6,153	360	252	86	—	18	—	—
57,674	2,623	11,551	4,406	—	37	—	—
3,579	111	640	238	—	20	—	—
—	—	—	—	—	—	—	—
63,912	2,046	12,155	4,508	—	124	—	—
63,912	2,046	12,155	4,508	—	124	—	—
588	20	7	3	—	—	—	—
56,673	1,911	11,587	4,279	—	124	—	—
6,651	115	561	226	—	—	—	—
—	—	—	—	—	—	—	—
95,920	2,772	12,097	4,998	162	2,115	—	—
85,317	2,462	10,130	4,237	162	2,115	—	—
95,920	2,772	12,097	4,998	162	2,115	—	—
85,317	2,462	10,130	4,237	162	2,115	—	—
11,537	249	634	147	4	85	—	—
11,534	248	634	147	4	85	—	—
79,725	2,505	11,370	4,831	98	1,868	—	—
69,204	2,196	9,403	4,070	98	1,868	—	—
4,658	18	93	20	60	162	—	—
4,579	18	93	20	60	162	—	—
—	—	—	—	—	—	—	—
—	—	—	—	—	—	—	—

Ⅲ. 3 地　種、林　種、林

営林署	経営計画区	事業区	県	地種	天然生 総数 針葉樹	天然生 総数 広葉樹	天然生 針葉樹林 針葉樹	天然生 針葉樹林 広葉樹	天然生 針広混交林 針葉樹	天然生 針広混交林 広葉樹
			（大分経営計画区）	（総数）	9,657	16,343	2,752	233	4,650	4,873
					9,656	16,222	2,752	233	4,650	4,873
				（林地総数）	9,657	16,343	2,752	233	4,650	4,873
					9,656	16,222	2,752	233	4,650	4,873
				（第1種）	2,101	5,938	150	21	1,438	1,440
					2,100	5,817	150	21	1,438	1,440
				（第2種）	7,218	9,195	2,423	190	3,184	3,357
					7,218	9,195	2,423	190	3,184	3,357
				（第3種）	338	1,210	179	22	28	76
					338	1,210	179	22	28	76
				（除地）	—	—	—	—	—	—
					—	—	—	—	—	—
（宮崎県		総数）	（総数）		**37,790**	**99,702**	**7,059**	**528**	**16,560**	**10,431**
			（林地総数）		37,790	99,702	7,059	528	16,560	10,431
			（第1種）		10,048	26,668	2,357	116	3,701	2,221
			（第2種）		24,876	56,545	3,981	318	11,445	7,548
			（第3種）		2,866	16,489	721	94	1,414	662
			（除地）		—	—	—	—	—	—
			（球磨経営計画区）	（総数）	29	154	—	—	7	5
			（林地総数）		29	154	—	—	7	5
			（第1種）		—	11	—	—	—	—
			（第2種）		29	143	—	—	7	5
			（第3種）		—	—	—	—	—	—
			（除地）		—	—	—	—	—	—
			（日向経営計画区）	（総数）	21,744	44,994	3,410	289	9,741	4,909
			（林地総数）		21,744	44,994	3,410	289	9,741	4,909
			（第1種）		6,213	18,445	500	24	2,440	1,424
			（第2種）		14,880	24,004	2,754	244	7,123	3,379
			（第3種）		651	2,545	156	21	178	106
			（除地）		—	—	—	—	—	—
			（宮崎経営計画区）	（総数）	8,484	24,784	1,376	127	3,773	3,454
			（林地総数）		8,484	24,784	1,376	127	3,773	3,454
			（第1種）		730	2,990	234	1	149	128
			（第2種）		5,762	18,167	586	53	2,450	2,824
			（第3種）		1,992	3,627	556	73	1,174	502
			（除地）		—	—	—	—	—	—
			（吉都経営計画区）	（総数）	6,393	19,505	2,441	109	2,422	1,376
					5,766	17,742	2,232	109	2,225	1,238
			（林地総数）		6,393	19,505	2,441	109	2,422	1,376
					5,766	17,742	2,232	109	2,225	1,238
			（第1種）		2,795	2,298	1,790	89	784	294
					2,607	2,266	1,602	89	784	294
			（第2種）		3,514	9,290	651	20	1,620	1,074
					3,081	8,373	630	20	1,429	935
			（第3種）		84	7,917	—	—	18	8
					78	7,103	—	—	12	4
			（除地）		—	—	—	—	—	—
					—	—	—	—	—	—

相、針　広　別　成　長　量（続）

（単位　材積m^3竹林束）

林 広葉樹林 針葉樹	林 広葉樹林 広葉樹	竹林 針葉樹	竹林 広葉樹	無立木地 総数 針葉樹	無立木地 総数 広葉樹	無立木地 伐採跡地 針葉樹	無立木地 伐採跡地 広葉樹	無立木地 改植予定地 針葉樹	無立木地 改植予定地 広葉樹	無立木地 未立木地 針葉樹	無立木地 未立木地 広葉樹	その他 針葉樹	その他 広葉樹
2,255	11,237	—	—	—	—	—	—	—	—	—	—	37	8
2,254	11,116	—	—	—	—	—	—	—	—	—	—	37	8
2,255	11,237	—	—	—	—	—	—	—	—	—	—	—	—
2,254	11,116	—	—	—	—	—	—	—	—	—	—	—	—
513	4,477	—	—	—	—	—	—	—	—	—	—	—	—
512	4,356	—	—	—	—	—	—	—	—	—	—	—	—
1,611	5,648	—	—	—	—	—	—	—	—	—	—	—	—
1,611	5,648	—	—	—	—	—	—	—	—	—	—	—	—
131	1,112	—	—	—	—	—	—	—	—	—	—	—	—
131	1,112	—	—	—	—	—	—	—	—	—	—	—	—
—	—	—	—	—	—	—	—	—	—	—	—	37	8
—	—	—	—	—	—	—	—	—	—	—	—	37	8
14,171	**88,743**	**—**	**—**	**—**	**—**	**—**	**—**	**—**	**—**	**—**	**—**	**71**	**213**
14,171	88,743	—	—	—	—	—	—	—	—	—	—	—	—
3,990	24,331	—	—	—	—	—	—	—	—	—	—	—	—
9,450	48,679	—	—	—	—	—	—	—	—	—	—	—	—
731	15,733	—	—	—	—	—	—	—	—	—	—	—	—
—	—	—	—	—	—	—	—	—	—	—	—	71	213
22	149	—	—	—	—	—	—	—	—	—	—	—	—
22	149	—	—	—	—	—	—	—	—	—	—	—	—
—	11	—	—	—	—	—	—	—	—	—	—	—	—
22	138	—	—	—	—	—	—	—	—	—	—	—	—
—	—	—	—	—	—	—	—	—	—	—	—	—	—
—	—	—	—	—	—	—	—	—	—	—	—	—	—
8,593	39,796	—	—	—	—	—	—	—	—	—	—	67	109
8,593	39,796	—	—	—	—	—	—	—	—	—	—	—	—
3,273	16,997	—	—	—	—	—	—	—	—	—	—	—	—
5,003	20,381	—	—	—	—	—	—	—	—	—	—	—	—
317	2,418	—	—	—	—	—	—	—	—	—	—	—	—
—	—	—	—	—	—	—	—	—	—	—	—	67	109
3,335	21,203	—	—	—	—	—	—	—	—	—	—	3	62
3,335	21,203	—	—	—	—	—	—	—	—	—	—	—	—
347	2,861	—	—	—	—	—	—	—	—	—	—	—	—
2,726	15,290	—	—	—	—	—	—	—	—	—	—	—	—
262	3,052	—	—	—	—	—	—	—	—	—	—	—	—
—	—	—	—	—	—	—	—	—	—	—	—	3	62
1,530	18,020	—	—	—	—	—	—	—	—	—	—	1	41
1,309	16,400	—	—	—	—	—	—	—	—	—	—	1	41
1,530	18,020	—	—	—	—	—	—	—	—	—	—	—	—
1,309	16,400	—	—	—	—	—	—	—	—	—	—	—	—
221	1,915	—	—	—	—	—	—	—	—	—	—	—	—
221	1,883	—	—	—	—	—	—	—	—	—	—	—	—
1,243	8,196	—	—	—	—	—	—	—	—	—	—	—	—
1,022	7,418	—	—	—	—	—	—	—	—	—	—	—	—
66	7,909	—	—	—	—	—	—	—	—	—	—	—	—
66	7,099	—	—	—	—	—	—	—	—	—	—	—	—
—	—	—	—	—	—	—	—	—	—	—	—	1	41
—	—	—	—	—	—	—	—	—	—	—	—	1	41

Ⅲ. 3 地種、林種、林相、針広別成長量

営林署	経営計画区	事業区	県	地種	総数 総数	総数 針葉樹	総数 広葉樹	人工林 総数 針葉樹	人工林 総数 広葉樹
		日南経営計画区		総数	126,131	109,850	16,281	108,083	4,252
				林地総数	126,130	109,850	16,280	108,083	4,252
				第1種	4,011	1,012	2,999	514	43
				第2種	56,640	47,648	8,992	46,524	3,134
				第3種	65,479	61,190	4,289	61,045	1,075
				除地	1	—	1	—	—
鹿児島県		総数		**総数**	**393,958**	**270,267**	**123,691**	**237,623**	**34,148**
				林地総数	391,300	268,258	123,042	237,623	34,148
				第1種	112,300	78,626	33,674	64,667	6,765
				第2種	251,777	177,939	73,838	161,519	26,543
				第3種	27,223	11,693	15,530	11,437	840
				除地	2,658	2,009	649	—	—
		球磨経営計画区		総数	1,717	1,577	140	1,564	44
				林地総数	1,717	1,577	140	1,564	44
				第1種	11	1	10	—	—
				第2種	1,706	1,576	130	1,564	44
				第3種	—	—	—	—	—
				除地	—	—	—	—	—
		吉都経営計画区		総数	13,242	11,209	2,033	10,782	659
				林地総数	13,242	11,209	2,033	10,782	659
				第1種	220	188	32	—	—
				第2種	12,123	10,936	1,187	10,703	659
				第3種	899	85	814	79	—
				除地	—	—	—	—	—
		大隅経営計画区		総数	143,367	90,386	52,981	83,381	17,733
				林地総数	143,201	90,324	52,877	83,381	17,733
				第1種	13,855	6,737	7,118	5,910	1,059
				第2種	118,881	78,038	40,843	72,048	16,114
				第3種	10,465	5,549	4,916	5,423	560
				除地	166	62	104	—	—
		薩摩経営計画区		総数	192,116	148,351	43,765	135,317	14,981
				林地総数	191,029	147,402	43,627	135,317	14,981
				第1種	76,936	60,833	16,103	56,533	5,397
				第2種	104,993	81,273	23,720	73,548	9,341
				第3種	9,100	5,296	3,804	5,236	243
				除地	1,087	949	138	—	—
		南西島経営計画区		総数	43,516	18,744	24,772	6,579	731
				林地総数	42,111	17,746	24,365	6,579	731
				第1種	21,278	10,867	10,411	2,224	309
				第2種	14,074	6,116	7,958	3,656	385
				第3種	6,759	763	5,996	699	37
				除地	1,405	998	407	—	—

（単位　材積㎥竹林束）

人工林 針葉樹林 針葉樹	人工林 針葉樹林 広葉樹	人工林 針広混交林 針葉樹	人工林 針広混交林 広葉樹	人工林 広葉樹林 針葉樹	人工林 広葉樹林 広葉樹	人工林 竹林 針葉樹	人工林 竹林 広葉樹
100,762	2,027	7,306	1,981	15	244	—	—
100,762	2,027	7,306	1,981	15	244	—	—
432	2	82	31	—	10	—	—
40,572	1,238	5,937	1,667	15	229	—	—
59,758	787	1,287	283	—	5	—	—
—	—	—	—	—	—	—	—
187,595	**8,394**	**48,798**	**19,702**	**1,230**	**6,052**	**—**	**—**
187,595	8,394	48,798	19,702	1,230	6,052	—	—
54,950	2,160	9,655	3,931	62	674	—	—
122,206	5,973	38,425	15,514	888	5,056	—	—
10,439	261	718	257	280	322	—	—
—	—	—	—	—	—	—	—
1,497	23	67	21	—	—	—	—
1,497	23	67	21	—	—	—	—
—	—	—	—	—	—	—	—
1,497	23	67	21	—	—	—	—
—	—	—	—	—	—	—	—
—	—	—	—	—	—	—	—
9,317	227	1,465	432	—	—	—	—
9,317	227	1,465	432	—	—	—	—
—	—	—	—	—	—	—	—
9,238	227	1,465	432	—	—	—	—
79	—	—	—	—	—	—	—
—	—	—	—	—	—	—	—
56,950	3,998	25,426	10,032	1,005	3,703	—	—
56,950	3,998	25,426	10,032	1,005	3,703	—	—
4,168	225	1,728	752	14	82	—	—
47,971	3,608	23,366	9,207	711	3,299	—	—
4,811	165	332	73	280	322	—	—
—	—	—	—	—	—	—	—
114,787	4,094	20,305	8,541	225	2,346	—	—
114,787	4,094	20,305	8,541	225	2,346	—	—
48,927	1,896	7,558	2,912	48	589	—	—
60,946	2,107	12,425	5,477	177	1,757	—	—
4,914	91	322	152	0	0	—	—
—	—	—	—	—	—	—	—
5,044	52	1,535	676	—	3	—	—
5,044	52	1,535	676	—	3	—	—
1,855	39	369	267	—	3	—	—
2,554	8	1,102	377	—	—	—	—
635	5	64	32	—	—	—	—
—	—	—	—	—	—	—	—

Ⅲ. 3 地種、林種、林相、針広別成長量

営林署	経営計画区	事業区	県	地種	天然生 総数 針葉樹	天然生 総数 広葉樹	天然生 針葉樹林 針葉樹	天然生 針葉樹林 広葉樹	天然生 針広混交林 針葉樹	天然生 針広混交林 広葉樹
	(日南経営計画区)			(総数)	1,767	12,028	41	3	814	830
				(林地総数)	1,767	12,028	41	3	814	830
				(第1種)	498	2,956	21	2	328	375
				(第2種)	1,124	5,858	11	1	436	405
				(第3種)	145	3,214	9	0	50	50
				(除地)	—	—	—	—	—	—
(鹿児島県)		(総数)		(総数)	**30,635**	**88,894**	**(1,910) 11,140**	**(117) 1,249**	**(48) 13,439**	**(10) 10,533**
				(林地総数)	30,635	88,894	(1,910) 11,140	(117) 1,249	(48) 13,439	(10) 10,533
				(第1種)	13,959	26,909	(1,910) 6,728	(117) 442	(48) 5,762	(10) 3,255
				(第2種)	16,420	47,295	4,399	802	7,589	7,208
				(第3種)	256	14,690	13	5	88	70
				(除地)	—	—	—	—	—	—
	(球磨経営計画区)			(総数)	13	96	—	—	4	6
				(林地総数)	13	96	—	—	4	6
				(第1種)	1	10	—	—	1	1
				(第2種)	12	86	—	—	3	5
				(第3種)	—	—	—	—	—	—
				(除地)	—	—	—	—	—	—
	(吉都経営計画区)			(総数)	427	1,374	193	0	100	20
				(林地総数)	427	1,374	193	0	100	20
				(第1種)	188	32	188	—	—	—
				(第2種)	233	528	5	0	94	16
				(第3種)	6	814	—	—	6	4
				(除地)	—	—	—	—	—	—
	(大隅経営計画区)			(総数)	6,943	35,144	1,592	187	2,665	1,870
				(林地総数)	6,943	35,144	1,592	187	2,665	1,870
				(第1種)	827	6,059	123	11	247	208
				(第2種)	5,990	24,729	1,460	172	2,375	1,635
				(第3種)	126	4,356	9	4	43	32
				(除地)	—	—	—	—	—	—
	(薩摩経営計画区)			(総数)	12,085	28,646	4,918	762	5,149	3,955
				(林地総数)	12,085	28,646	4,918	762	5,149	3,955
				(第1種)	4,300	10,706	2,190	154	1,343	984
				(第2種)	7,725	14,379	2,728	608	3,797	2,956
				(第3種)	60	3,561	—	—	9	15
				(除地)	—	—	—	—	—	—
	(南西島経営計画区)			(総数)	11,167	23,634	(1,910) 4,437	(117) 300	(48) 5,521	(10) 4,682
				(林地総数)	11,167	23,634	(1,910) 4,437	(117) 300	(48) 5,521	(10) 4,682
				(第1種)	8,643	10,102	(1,910) 4,227	(117) 277	(48) 4,171	(10) 2,067
				(第2種)	2,460	7,573	206	22	1,320	2,596
				(第3種)	64	5,959	4	1	30	19
				(除地)	—	—	—	—	—	—

林相、針広別成長量（続）

（単位　材積m^3竹林束）

林 広葉樹林 針葉樹	林 広葉樹林 広葉樹	竹林 針葉樹	竹林 広葉樹	無立木地 総数 針葉樹	無立木地 総数 広葉樹	無立木地 伐採跡地 針葉樹	無立木地 伐採跡地 広葉樹	無立木地 改植予定地 針葉樹	無立木地 改植予定地 広葉樹	無立木地 未立木地 針葉樹	無立木地 未立木地 広葉樹	その他 針葉樹	その他 広葉樹
912	11,195	—	—	—	—	—	—	—	—	—	—	—	1
912	11,195	—	—	—	—	—	—	—	—	—	—	—	—
149	2,579	—	—	—	—	—	—	—	—	—	—	—	—
677	5,452	—	—	—	—	—	—	—	—	—	—	—	—
86	3,164	—	—	—	—	—	—	—	—	—	—	—	—
—	—	—	—	—	—	—	—	—	—	—	—	—	1
6,056	**77,112**	—	—	—	—	—	—	—	—	—	—	**2,009**	**649**
6,056	77,112	—	—	—	—	—	—	—	—	—	—	—	—
1,469	23,212	—	—	—	—	—	—	—	—	—	—	—	—
4,432	39,285	—	—	—	—	—	—	—	—	—	—	—	—
155	14,615	—	—	—	—	—	—	—	—	—	—	—	—
—	—	—	—	—	—	—	—	—	—	—	—	2,009	649
9	90	—	—	—	—	—	—	—	—	—	—	—	—
9	90	—	—	—	—	—	—	—	—	—	—	—	—
—	9	—	—	—	—	—	—	—	—	—	—	—	—
9	81	—	—	—	—	—	—	—	—	—	—	—	—
—	—	—	—	—	—	—	—	—	—	—	—	—	—
—	—	—	—	—	—	—	—	—	—	—	—	—	—
134	1,354	—	—	—	—	—	—	—	—	—	—	—	—
134	1,354	—	—	—	—	—	—	—	—	—	—	—	—
—	32	—	—	—	—	—	—	—	—	—	—	—	—
134	512	—	—	—	—	—	—	—	—	—	—	—	—
—	810	—	—	—	—	—	—	—	—	—	—	—	—
—	—	—	—	—	—	—	—	—	—	—	—	—	—
2,686	33,087	—	—	—	—	—	—	—	—	—	—	62	104
2,686	33,087	—	—	—	—	—	—	—	—	—	—	—	—
457	5,845	—	—	—	—	—	—	—	—	—	—	—	—
2,155	22,922	—	—	—	—	—	—	—	—	—	—	—	—
74	4,320	—	—	—	—	—	—	—	—	—	—	—	—
—	—	—	—	—	—	—	—	—	—	—	—	62	104
2,018	23,929	—	—	—	—	—	—	—	—	—	—	949	138
2,018	23,929	—	—	—	—	—	—	—	—	—	—	—	—
767	9,568	—	—	—	—	—	—	—	—	—	—	—	—
1,200	10,815	—	—	—	—	—	—	—	—	—	—	—	—
51	3,546	—	—	—	—	—	—	—	—	—	—	—	—
—	—	—	—	—	—	—	—	—	—	—	—	949	138
1,209	18,652	—	—	—	—	—	—	—	—	—	—	998	407
1,209	18,652	—	—	—	—	—	—	—	—	—	—	—	—
245	7,758	—	—	—	—	—	—	—	—	—	—	—	—
934	4,955	—	—	—	—	—	—	—	—	—	—	—	—
30	5,939	—	—	—	—	—	—	—	—	—	—	—	—
—	—	—	—	—	—	—	—	—	—	—	—	998	407

Ⅲ. 4 樹種別蓄積 (単位 m^3)

番号	次年 営林署	経営計画区	事業区	県	総数	針葉樹 総数	スギ	ヒノキ	サワラ	アカマツ	クロマツ	ヒバ	カラマツ	モミ	ツガ類	その他	番号
	昭和38年4月1日				69,348,217	36,342,556	《230,137》13,237,114	10,709,539	5,194	3,097,144	2,796,172	106	6,314	2,198,665	3,796,080	266,091	38年
	昭和39年4月1日				68,449,828	35,931,823	《230,137》13,034,379	10,812,351	5,047	3,053,605	2,708,791	106	6,318	2,072,610	3,749,340	259,139	39年
	昭和40年4月1日				67,246,489	35,143,610	《230,137》12,770,267	10,595,890	4,886	2,968,729	2,660,067	115	8,145	2,019,456	3,634,524	251,395	40年
	昭和41年4月1日				67,042,375	34,729,879	《230,137》12,685,745	10,515,540	4,821	2,895,893	2,473,573	131	7,677	1,930,873	3,570,828	414,661	41年
	昭和42年4月1日				**66,324,916**	**34,397,802**	**《219,932》12,659,576**	**10,524,321**	**4,821**	**2,753,328**	**2,437,382**	**131**	**7,503**	**1,910,222**	**3,509,705**	**370,881**	**42年**
1	直方	福岡	直方	福岡	1,049,701	643,710	210,885	259,432	—	103,346	53,884	—	—	13,148	2,924	91	1
2	福岡	〃	福岡	〃	744,675	503,522	145,947	197,047	—	57,183	102,732	—	—	613	—	—	2
3	佐賀	佐賀	佐賀	佐賀	997,155	837,752	295,298	401,301	—	105,827	35,305	—	—	—	—	21	3
4	武雄			総数	664,746	364,358	70,978	186,309	—	93,297	11,345	—	—	1,040	1,323	66	4
		佐賀	武雄	佐賀	461,356	273,772	42,814	131,758	—	90,436	6,335	—	—	1,040	1,323	66	
		長崎	平戸	長崎	203,390	90,586	28,164	54,551	—	2,861	5,010	—	—	—	—	—	
5	長崎	〃	長崎	〃	1,288,480	773,505	99,824	310,914	69	293,047	57,079	117	—	10,953	660	842	5
6	五島	〃	五島	〃	143,379	58,016	9,952	45,740	—	—	2,324	—	—	—	—	—	6
7	対馬	〃	対馬	〃	568,503	159,132	57,404	62,086	—	14,644	6,297	—	—	18,393	—	308	7
8	熊本	熊本	熊本	熊本	629,423	520,074	159,758	304,138	1,475	43,726	9,843	—	—	423	289	422	8
9	矢部	〃	矢部	〃	2,347,275	1,353,321	543,295	276,534	3,270	22,408	—	—	20	119,816	371,072	16,906	9
10	菊池			総数	1,133,295	933,134	514,875	309,668	—	56,591	—	—	—	44,266	6,705	1,029	10
		熊本	菊池	熊本	778,554	636,544	360,957	219,806	—	43,040	—	—	—	9,581	2,855	305	
				大分	354,741	296,590	153,918	89,862	—	13,551	—	—	—	34,685	3,850	724	
11	八代	球磨	八代	熊本	2,229,612	1,100,289	416,007	222,820	—	82,574	10,278	—	—	133,657	225,335	9,618	11
12	水俣	〃	水俣	〃	637,159	519,064	175,297	211,887	—	9,960	121,920	—	—	—	—	—	12
13	人吉			総数	1,603,303	1,190,840	422,769	664,721	—	63,629	11,181	—	—	15,626	11,022	1,892	13
		球磨	人吉	熊本	1,380,557	998,635	335,427	561,293	—	62,474	10,917	—	—	15,614	11,018	1,892	
				宮崎	129,091	111,132	54,105	56,109	—	647	264	—	—	5	2	—	
				鹿児島	93,655	81,073	33,237	47,319	—	508	—	—	—	7	2	—	
14	木良	〃	木良	熊本	1,566,346	948,539	216,880	436,401	—	153,042	6,074	—	—	83,885	51,957	300	14
15	伯母	大分	伯母	大分	405,412	264,690	52,712	111,187	—	90,480	10,071	—	—	233	7	—	15
16	田竹	〃	田竹	〃	1,406,296	801,212	69,297	125,918	—	118,253	13,547	—	2,738	99,337	371,388	734	16
17	分大	〃	分大	〃	533,567	310,304	66,783	155,919	—	51,434	35,490	—	—	678	—	—	17
18	玖珠			総数	552,987	365,849	173,634	81,539	—	40,502	62,190	—	4,745	1,716	389	1,134	18
		大分	玖珠	熊本	88,734	39,047	18,814	10,763	—	1,821	6,873	—	472	—	—	304	
				大分	464,253	326,802	154,820	70,776	—	38,681	55,317	—	4,273	1,716	389	830	
19	日田			総数	664,777	524,443	220,001	242,473	—	32,860	—	—	—	24,534	4,391	184	19
		福岡	米田	福岡	581,705	470,548	191,683	230,378	—	31,445	—	—	—	14,029	2,932	81	
		大分	久留	大分	83,072	53,895	28,318	12,095	—	1,415	—	—	—	10,505	1,459	103	
20	中津			総数	806,693	579,530	213,255	233,338	—	93,444	19,133	14	—	11,172	8,886	288	20
		福岡	行橋	福岡	264,054	192,355	79,691	92,111	—	17,118	1,560	—	—	1,048	827	—	
		大分	中津	大分	542,639	387,175	133,564	141,227	—	76,326	17,573	14	—	10,124	8,059	288	
21	延岡			総数	1,885,761	936,307	120,430	141,430	—	166,002	8,029	—	—	110,315	364,811	25,290	21
		大分	宇目	大分	846,367	447,516	102,695	135,094	—	126,701	734	—	—	23,622	55,890	2,780	
		日向	延岡	宮崎	1,039,394	488,791	17,735	6,336	—	39,301	7,295	—	—	86,693	308,921	22,510	
22	高千穂	〃	高千穂	〃	2,219,118	855,687	70,296	121,292	—	115,861	—	—	—	168,084	334,517	45,637	22
23	日向	〃	日向	〃	2,656,237	1,251,199	488,784	305,858	7	119,924	101,765	—	—	108,264	112,802	13,795	23
24	高鍋	〃	高鍋	〃	1,223,433	589,758	160,782	127,925	—	98,394	35,071	—	—	85,762	72,380	9,444	24
25	西都	〃	西都	〃	1,791,475	654,142	225,107	175,235	—	118,558	59,347	—	—	36,147	35,045	4,703	25
26	宮崎	宮崎	宮崎	〃	1,410,864	853,009	660,827	134,899	—	5,728	45,164	—	—	4,179	1,651	561	26
27	高岡	〃	高岡	〃	1,180,543	450,172	170,037	229,197	—	3,712	27,151	—	—	3,781	4,251	12,043	27
28	綾	〃	綾	〃	2,830,049	1,173,313	290,071	438,564	—	100,706	81,731	—	—	122,794	137,204	2,243	28
29	小林			総数	2,078,556	1,221,828	438,188	350,077	—	88,928	54,796	—	—	163,877	112,761	13,201	29
		吉都	小林	熊本	181,199	87,281	1,458	11,365	—	7,564	2,054	—	—	28,328	27,103	9,409	
				宮崎	1,897,357	1,134,547	436,730	338,712	—	81,364	52,742	—	—	135,549	85,658	3,792	
30	加久藤			総数	1,262,862	788,122	253,836	227,229	—	81,665	58,819	—	—	53,793	111,966	814	30
		吉都	加久藤	熊本	142,647	43,348	7,699	4,418	—	1,175	172	—	—	17,461	12,095	328	
				宮崎	1,055,788	725,449	245,882	209,391	—	75,263	58,615	—	—	35,962	99,850	486	
				鹿児島	64,427	19,325	255	13,420	—	5,227	32	—	—	370	21	—	

備 考《 》はヤクスギである。