
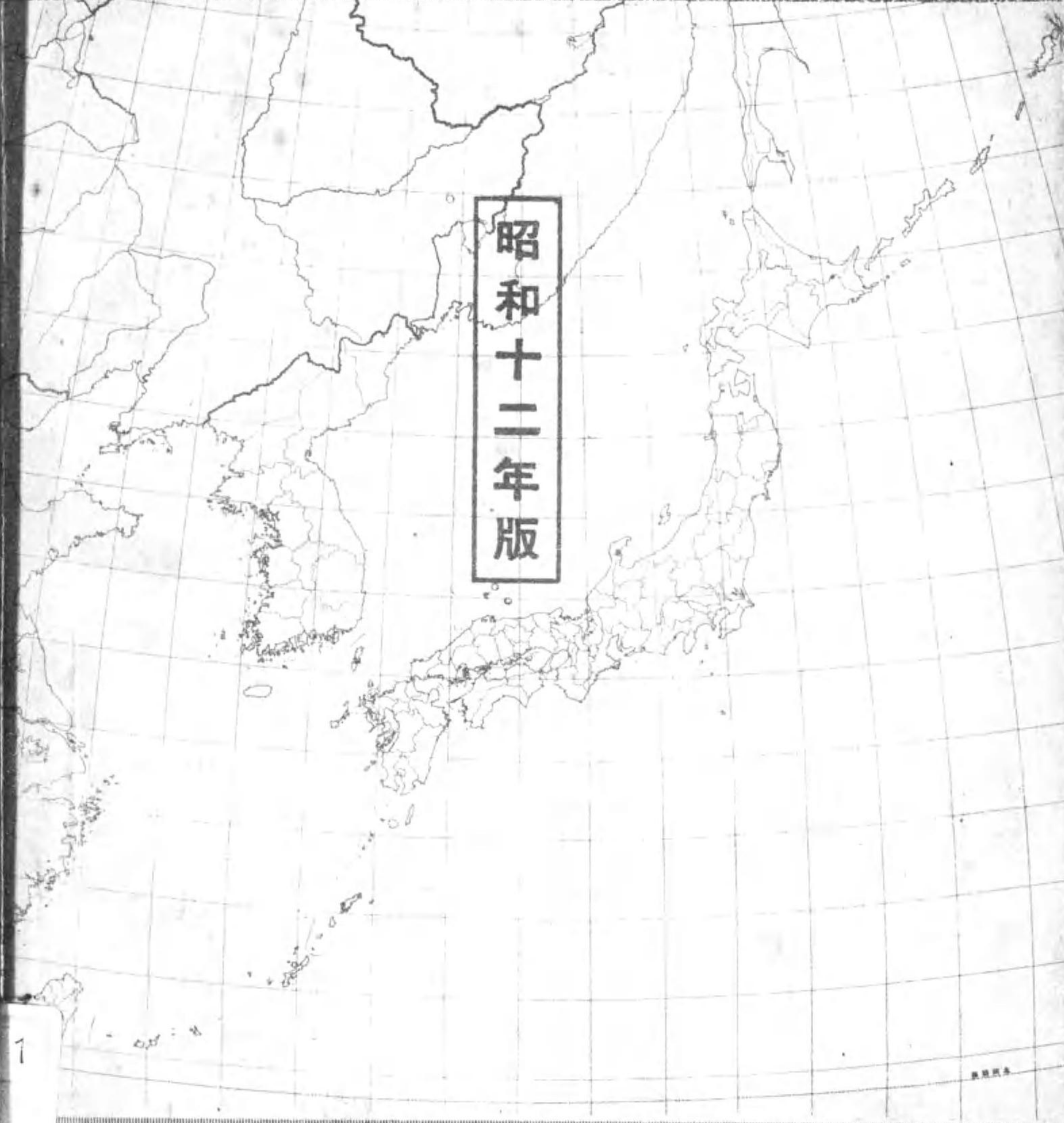


始



0 1 2 3 4 5 6 7 8 9 10 11 12 13 14 15 16 17 18m 19 20

日本地理年鑑



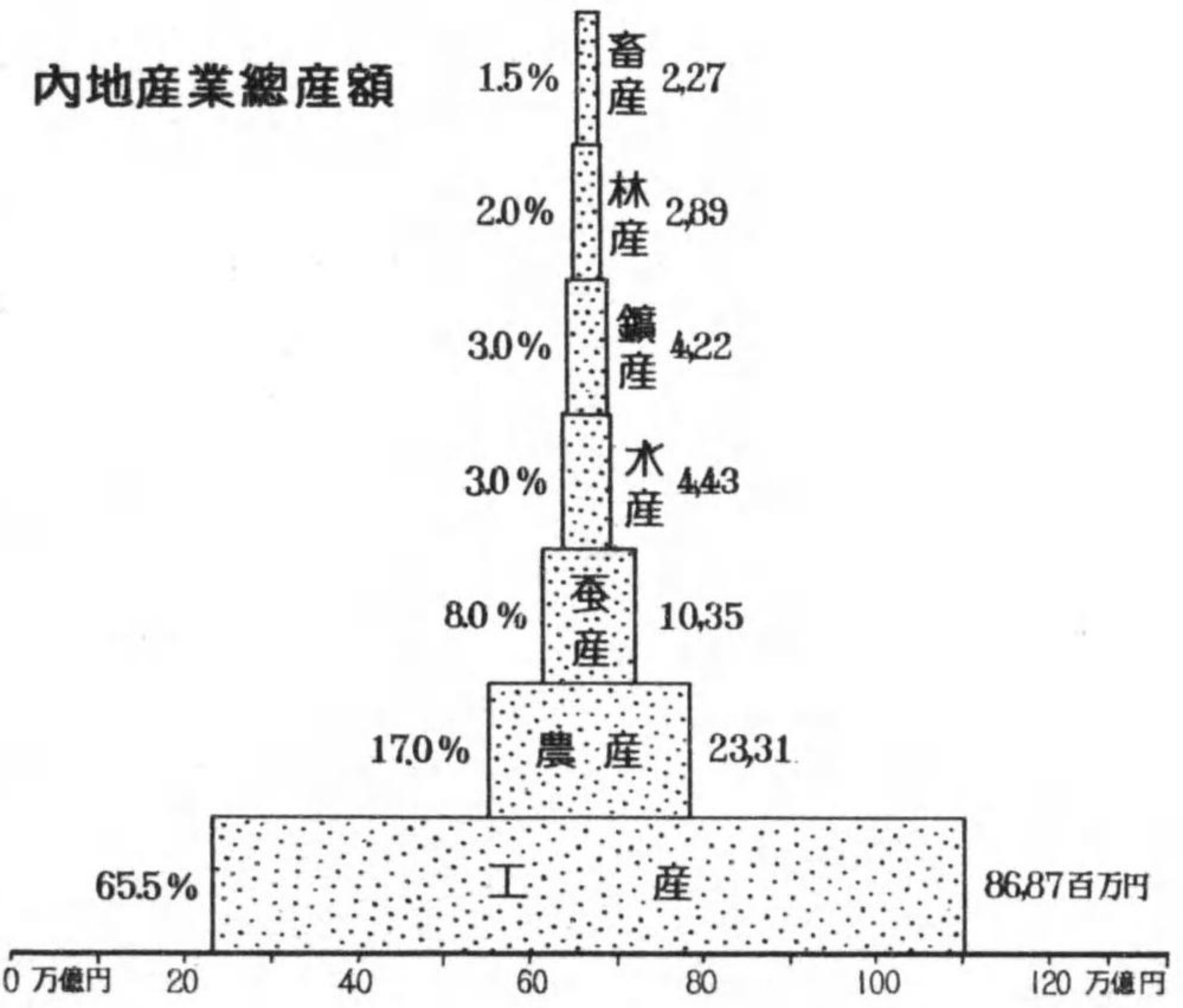
昭和十二年版

國民地理協會編纂

特211
748

日本地理年鑑

昭和十二年版



國民地理協會編纂



日本地理年鑑

總目次

	頁
第一 緒論	1
第二 關東地方	6
第三 奥羽地方	26
第四 中部地方	42
第五 近畿地方	60
第六 中國地方	81
第七 四國地方	92
第八 九州地方	101
第九 北海道地方	118
第十 樺太地方	129
第十一 臺灣地方	137
第十二 朝鮮地方	145
第十三 關東州	155
第十四 我が南洋委任統治地	158
第十五 日本の總説	162

序

一、地理を學ぶ時に一番大切なものは地理統計であります。しかし地理教科書にのせてある統計は大抵古いもので今日のように進んだ世の中の統計としては役立たないものであります。それで皆さんに新しい統計によつて地理を學ぶことの出来るようにする目的で作られたのがこの本であります。

一、統計の並べ方は、學問的でなく、皆さんが學習する順序つまり教科書の順序に並べてありますから大層便利だと思ひます。

一、この統計は日本帝國統計年鑑（昭和十一年版）、農林省統計表、商工省統計表、理科年表等によつたもので、日本ではこれ以上の新しい統計書がありません。その他貿易は外國貿易月報によつて昭和十一年度の分をとり、たゞ比較の關係上昭和十年のものによつたものもあります。

外國統計は、殆んどイギリスの政治家年鑑の一九三六年版により、その不足な分はドイツのタツセンやゴータ等により又列國國勢年鑑によつたものもあります。

一、この本を御覽になる場合に注意してほしいことは次のようなこととあります。

(1) 産業の部で各府縣の總産額をあけてありますが、これは四捨五入法によつてゐますからそのつもりで見て下さい。

(2) 府縣の順位のところには百分比をも記入してありますが、

これは%の印があるので、府縣の一位二位の數字と區別して下さい。又表の中に(1)(2)等となつてゐるのは各府縣中の一位二位を示すのですから之も御注意下さい。

- (3) 人口は昭和十一年四月二十八日の官報にのせてある昭和十年の國勢調査によつたものであります。それで今日はそれよりもいくらかづゝ増加してゐることと思はれます。
- (4) 所々に挿畫を入れて統計圖の作り方を示してありますから、それによつて皆さんが好きな統計圖を作る時の参考にして下さい。

昭和十二年八月

國民地理協會識

第一 緒 論

目 次

	頁		頁
1. 日本 の 四 極	2	8. 日本 の 全 産 額	4
2. 日本 の 島 の 數	2	9. 日本 の 貿 易	4
3. 日本 の 延 長	2	10. 日本 の 人 口	4
4. 日本 の 面 積	2	11. 國 民 の 民 族 別	5
5. 日本 の 氣 候	3	12. 國 民 の 割 合	5
6. 面 積 の 比 較	4	13. 海 外 在 住 の 日 本 人	5
7. 世 界 の 十 六 島	4		

日本地理年鑑

〔第一〕 緒 論

1. 日本の四極(日本の位置)

極東	千島占守島	東 經	156° 30' 48"
極西	臺灣花嶼	〃	119° 18' 24"
極南	小笠原島沖鳥島	北 緯	20° 25' 24"
極北	千島阿頼度島	〃	50° 55' 24"

〔注意〕 委任統治の南洋諸島を加へると極東は東經 172° 10' のミレ島となり、極南は北緯 1° 2' のグリニチ島となる。

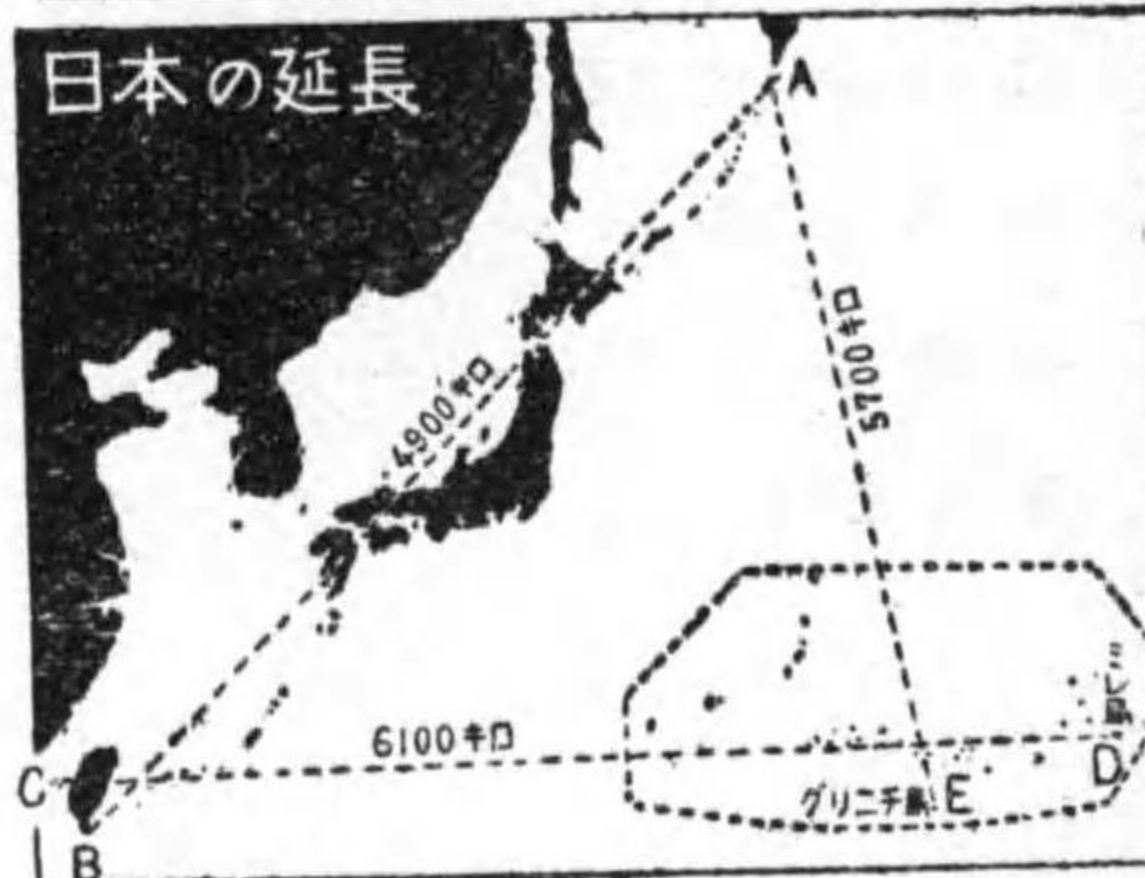
2. 日本の島の數

地 方	大きい島	小さい島	總 數
計	3,138	7,393	10,531
本 州	382	1,027	1,409
四 國	167	304	471
九 州	462	1,430	1,891
北海道	69	228	297
朝鮮	1,164	2,315	3,479
臺灣	76	233	309
樺 太	2	—	2
關東州	53	66	119
南洋	763	1,790	2,553

〔注意〕 大きい島は周圍 1 軒以上のもの、小さい島は 1 軒未滿のものである。

3. 日本の延長

兩 端	長さ(軒)
千島の北から臺灣の南まで	4,900
千島の北から極南のグリニチ島まで	5,700
臺灣の西から極東のミレ島まで	6,100



4. 日本の面積

地 方	面積(方軒)	百分比
總 數	675,365.58	100
本 州	230,532.32	34
四 國	18,772.83	3
九 州	44,465.23	7
北海道	88,775.04	13
朝鮮	220,768.65	33
臺灣	35,961.21	5
樺 太	36,090.30	5
關東州	3,462.45	
南洋	2,148.80	
滿鐵附屬地	297.92	

〔注意〕 以上を加へた日本の總面積は 681,274.75 方軒となる。

日本の氣候




日本の氣候のよいわけ

世界中で人の住むに最もよい氣候のところは、一年中の溫度を平均して、攝氏の0°から24°までの間である。

日本は丁度その間にあつて、よい位置を占めてゐる。それで日本の氣候が溫和だといはれる。その中 17° の附近は暖からず、寒からずのところである。ヨーロッパの強い國は大抵 10° 位のところにある。

6. 面積の比較



7. 世界の十大島

島名	面積(方呎)	順位
グリーンランド	217,5600	1
パプア	77,1900	2
ボルネオ	74,5950	3
マダガスカル	59,0200	4
スマトラ	43,3800	5
本州	23,0532	6
大ブリテン	22,8300	7
セレベス	17,9400	8
ニュージーランド	15,0525	9
南ジャワ	12,6100	10

8. 日本の全産額 (単位億圓)

	金額	百分比
總額	156	100
農産額	34	21
蠶産額	10	6
畜産額	3	2
林産額	5	3
水産額	6	4
鑛産額	5	3
工産額	94	60

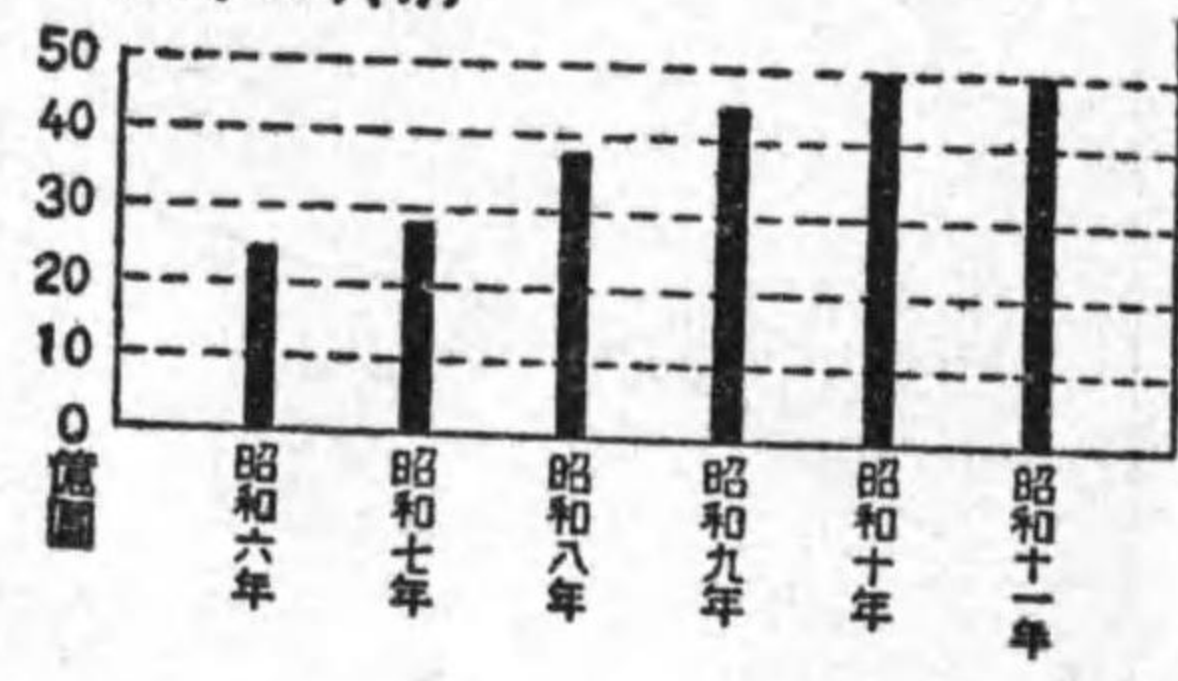
[注意] 内地の外に朝鮮、臺灣、樺太、關東州、南洋諸島を含む。

9. 日本の貿易 (単位億圓)

年	總額	輸出	輸入
昭和6	24	12	12
7	28	14	14
8	38	19	19
9	45	22	23
10	50	25	25
11	55	27	28

[注意] 昭和6.7.8年は輸入は僅に輸出より大である。昭和10年は輸出は輸入より僅に大である。

日本の貿易



10. 日本の人口

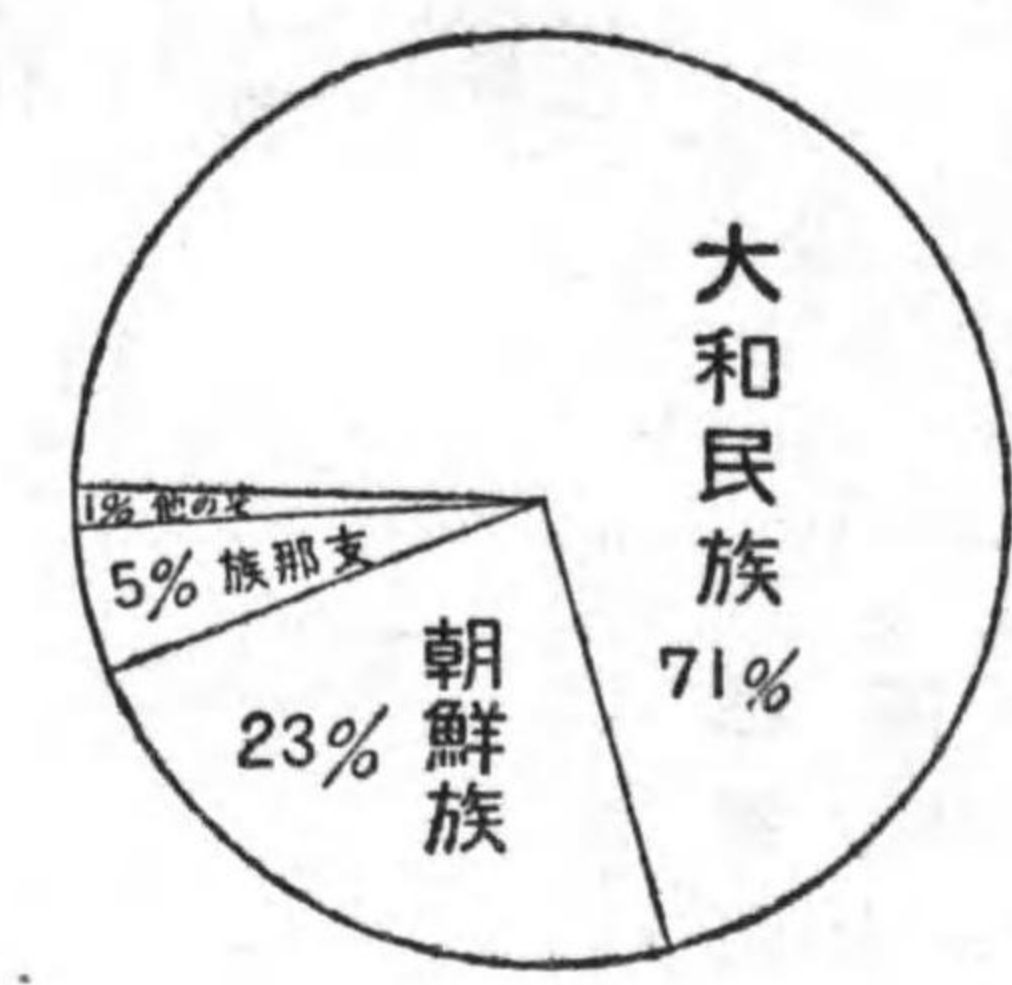
(昭和10年10月1日國勢調査)

	總數	密度(1方呎)
總數	97,695,555	145
内地	69,254,148	181
朝鮮	22,899,038	104
臺灣	5,212,426	145
樺太	331,943	9
その他		
關東州	1,656,726	441
南洋	102,537	48

[注意] 昭和5年10月1日の國勢調査のときは總數90,396,043人であつた。

11. 國民の民族別 (單位人) 12. 國民の割合

民族	總數(推定)	百分比
大和民族	69,976,278	71
朝鮮族	22,409,038	23
支那族(本島人)	4,884,511	5
高砂族	211,605	0.2
南洋族	50,336	—
アイヌ族	17,832	—
オロツコ族	298	—
ニクゲン族	110	—
キーリン・サンダー・ヤクート等	34	—



13. 海外在住の日本人

國別	總數	内地人	朝鮮人	臺灣人
總數	1,802,593	1,058,328	730,212	14,053
關東州	148,337	145,629	2,708	—
南洋	40,215	39,885	319	11
海外各地	1,614,041	827,814	727,185	14,042
滿洲國	955,602	243,868	711,608	—
中華民國	75,109	56,049	—	13,012
フィリピン	20,616	20,558	—	—
米國本土	147,666	146,708	—	—
ハワイ	157,290	150,832	—	—
カナダ	21,066	21,062	—	—
ペルー	21,127	21,127	—	—
ブラジル	173,500	173,500	—	—

[注意] 以上一萬人以上。次に五千人以上の分を示す。

英領馬來	5,968	5,847	—	—
蘭領東印度	7,030	6,538	—	—
メキシコ	5,475	5,360	—	—
アルゼンチン	5,496	5,492	—	—
中華民國	6,048	—	6,048	—
ハワイ	6,458	—	6,458	—

〔第二〕 關東地方

目次

一 區域 二 地勢

1. 面積と人口	7
2. 山岳	7
3. 河川	7
4. 湖沼	7
5. 發電地帯と休養地帯	8
6. 水力發電所	8
7. 發電力	8
8. 關東平野	8

三 産業

1. 氣候	9
2. 各府縣の總産額	9
3. 産業塔の例	9
4. 米	10
5. 麥	11
6. さつまいも	11
7. 煙草	11
8. 煙草の府縣順位	11
9. 野菜	12
10. 牛	12
11. 豚	12
12. 鶏	12
13. 繭	13
14. 生絲	13
15. 生絲産の増減	13
16. 絹織物	13
17. 絹綿交織物	13
18. 京濱工業地帯主要産物	13
19. 醬油	14
20. 金	14

21. 銀	14
22. 銅	14
23. 鐵鑛	15
24. 石炭	15
25. 砂利と石材	15
26. 漁獲物	15
27. 水産製造物	15
28. いわし(鱈)	15
29. まぐろ(鮪)	16
30. のり	16

四 交通

1. 自動車の數	16
2. 自轉車の數	16
3. 主なトンネルの長さ	17
4. 山地を登る汽車の種類	17
5. 汽車の速さ	17
6. 船舶	17
7. 海底電線	17
8. 無線電信電話	18

五 都邑の人口

1. 茨城縣	18
2. 栃木縣	18
3. 群馬縣	19
4. 埼玉縣	19
5. 都市の分布	19
6. 千葉縣	19
7. 東京府	19
8. 神奈川縣	19

六 東京市の統計

七 横濱市の統計

〔第二〕 關東地方

一 區域 二 地勢

1. 面積と人口

府縣	面積 (方秆)	人口	人口密度 (方秆)
内地	382,545	69,254,148	181
計	32,227	15,271,673	474
東京	2,145	6,369,919	2970
神奈川	2,353	1,840,005	782
千葉	5,062	1,546,394	305
埼玉	3,803	1,528,854	402
群馬	6,336	1,242,453	196
栃木	6,437	1,195,057	186
茨城	6,091	1,548,991	254

2. 山岳

山脈の名	山の名	海拔 (米)
阿武隈山脈	八溝山	1022
	加波山	709
奥羽山脈 (帝釋山脈)	筑波山	876
	荒海山	1580
三國山脈	帝釋山	2060
	ノ岳	2085
關東山脈	中平岳	2140
	清茂岳	1448
	三倉岳	1978
	國嶺岳	1244
	武信山	1828
	甲武峰	2483
	金國山	2595
丹澤山	2591	
三浦半島の山脈	大湊山	1567
	大湊山	1253
	大湊山	242
房總半島の山地	大湊山	383
	大湊山	329

那須火山脈	鹿野山	352
	那高山	1917
	男原山	1795
	白根山(日光)	2483
	赤城山	2578
富士火山脈	榛名山	1828
	妙義山	1448
	淺間山	1104
	三原山	2542
	箱根山	755
		1439

3. 河川

河の名	長さ (秆)	流域面積 (方秆)	航路距離 (秆)
利根川	322	15760	275
荒川	177	3130	165
那珂川	126	3270	118
多摩川	126	1060	31
相模川	141	1619	75
久慈川	118	1496	75

4. 湖沼

湖の名	湖面海拔 (米)	面積 (方秆)	最大深度 (米)
中禪寺湖	1271	11	170
蘆湖	723	7	44
霞浦	2	189	8
北浦	1	40	10
印旛沼	1	26	1
手賀沼	3	12	3

5.




6. 水力発電所

(一萬キロワット以上のもの)

発電所	所在地	出力	経営者
上久屋	群馬縣	1.2000	東京電燈
岩室	〃	1.0800	〃
伏田	〃	1.2000	上毛電力
金井	〃	1.0800	東京電燈
佐久	〃	5.5000	關東水力
下瀧	栃木縣	3.6500	鬼怒川水力

7. 発電力 (單位千キロワット)

	発電力合計	水力発電	火力発電
内地	5,081	3169	1.912
計	663	344	319
茨城	12	12	0.5
栃木	76	75	1
群馬	202	202	0.02
埼玉	17	10	6
千葉	0.8	0.3	0.5
東京	127	7	120
神奈川	228	38	190



8. 關東平野

東西の長さ	135 粍。
南北の長さ	100 粍。
面積	15770 方粍。
地形	臺地と低地とに分れる。
利用	臺地は畑。低地は水田。

三 産 業

1. 氣候

關東地方の氣候は、北關東と南關東の二つに分れる。北關東は山地の地方で夏は涼しくて避暑

によいが冬は寒い。

南關東は相模湾沿岸地方と房總半島の沿岸地方で、雨が多く、避暑にも、避寒にもよい。海水浴が盛である。

観測地	最低月(度)	最高月(度)	年温度
足尾	零下 1.2(1月)	21.5(8月)	9.8
熊谷	2.4(1月)	25.3(8月)	13.3
東京	3.1(1月)	25.6(8月)	13.9
筑波山	零下 1.3(2月)	20.3(8月)	9.2
銚子	5.3(1月)	24.7(8月)	14.7
八丈島	10.2(1月)	26.1(8月)	17.9
父島	17.4(2月)	27.2(7.8月)	22.6

観測地	年雨量(耗)
足尾	1940
熊谷	1335
東京	1574
筑波山	1397
銚子	1687
八丈島	3448
父島	1576

2. 各府縣の總産額

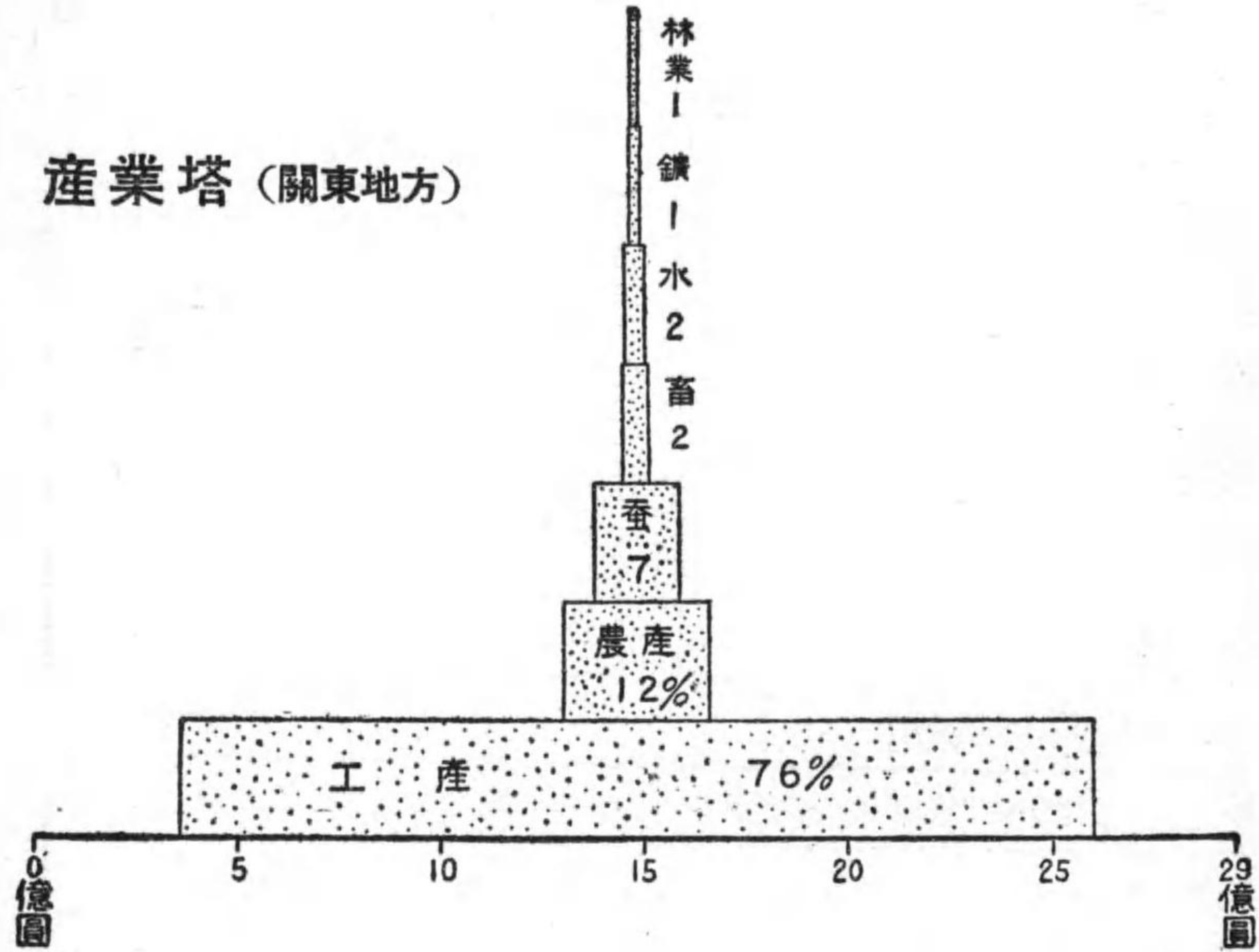
(單位百萬圓)

	農産額	蠶産額	畜産額	林産額	水産額	鑛産額	工産額	總額
内地	2,331	1,035	227	289	443	422	8,687	13,434
計	338	202	53	27	50	29	2,177	2,874
茨城	74	29	4	6	6	14	42	175
栃木	62	7	3	6	0.4	12	114	204
群馬	36	72	3	4	0.4	1	98	214
埼玉	55	52	7	2	0.2	1	99	216
千葉	70	12	7	4	19	—	77	189
東京	14	14	19	3	15	—	1,287	1,352
神奈川	27	15	10	2	9	1	460	524

3. 産業塔の例 (關東地方)

一つの縣なり、地方なりが、何産業によつて、その經濟を保つてゐるかといふこと、つまり何産業が一番盛であるといふことを一目で知るには産業塔をつくつて見ればよい。關東地方を例として産業塔のつくり方を示さう。これによつて見ると關東地方は工産物を第一とし、農産と蠶産とがこれに次ぐ。故に關東地方は、工、農、蠶の盛な地方であるといふことがわかる。

産業塔 (関東地方)

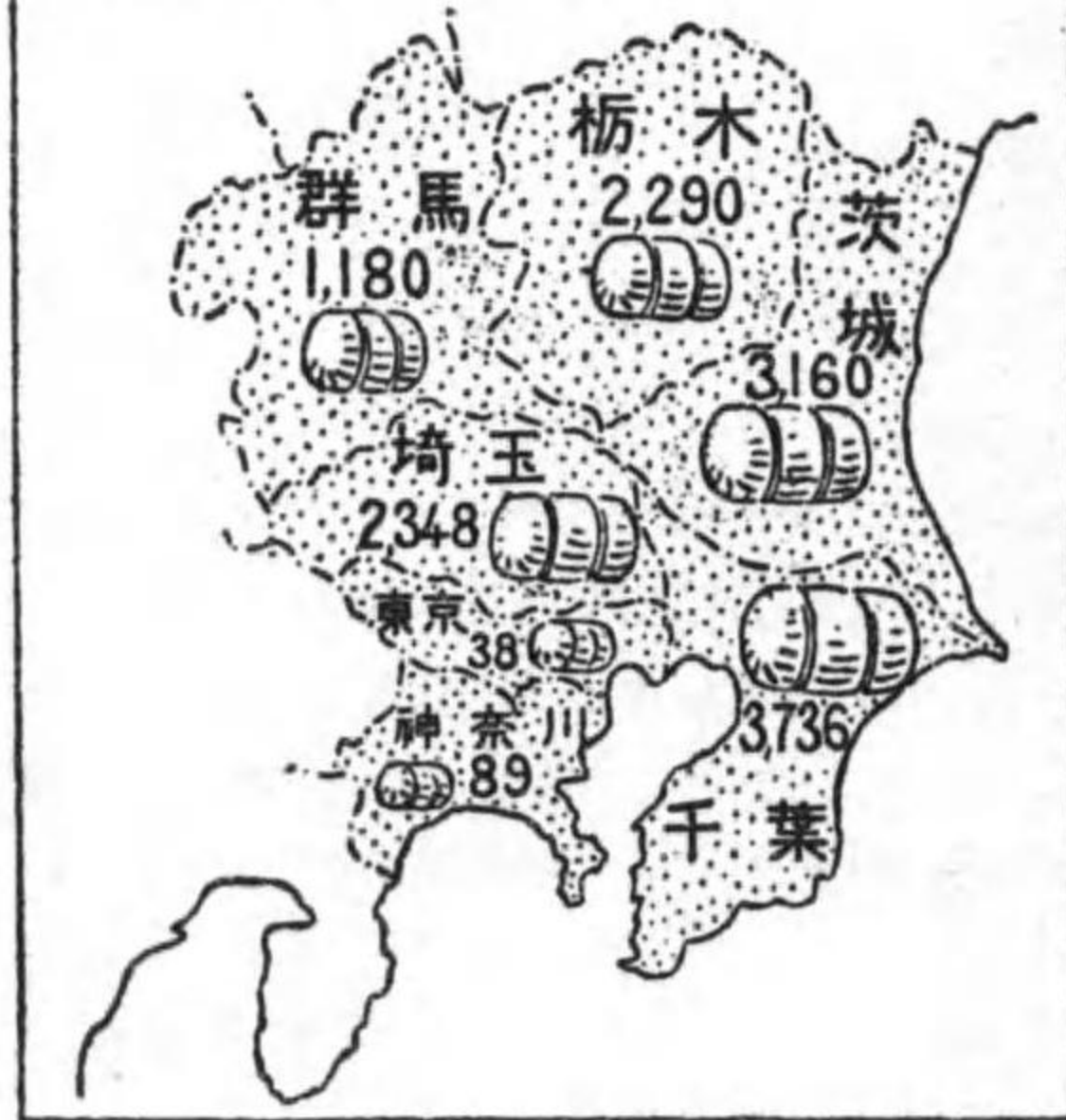


4. 米 (単位ヘクトリットル)

	産 額	府縣の順位
全 國	145,494,061	
内 地	103,647,030	100%
計	13,960,856	14%
茨 城	3,160,827	5
栃 木	2,288,126	9
群 馬	1,179,789	
埼 玉	2,337,585	
千 葉	3,726,651	
東 京	374,596	
神 奈 川	893,282	

【注意】 全国の産額は朝鮮、臺灣をも含む。府縣の順位は便宜上百分比の数をも記入してあるから注意されたい。以下これと同じである。内地中の一位は新潟で福岡、兵庫、愛知これに次ぐ。

米 (単位万ヘクトリットル)



5. 麥 (単位千ヘクトリットル)

	大 麥	裸 麥	小 麥	燕 麥
全 國	27,580	14,294	20,777	4,663
内 地	13,147	11,947	17,426	3,517
計	6,629	245	5,639	6
茨 城	(1)1,561	86	(1)1,368	0.1
栃 木	(3)1,072	16	(6) 896	0.3
群 馬	(6) 734	1	(4)1,030	1
埼 玉	(2)1,451	19	(3)1,092	—
千 葉	(4) 986	57	(10) 679	5
東 京	409	15	206	0.04
神 奈 川	416	51	368	—

【注意】 カッコ内の数字は府縣の順位である。全国は朝鮮をも含む。その中朝鮮の大麥産は内地の産額よりも大である。麥類の全国總産額は6731.4千ヘクトリットルである。

6. 甘藷(サツマイモ) (単位千疋)

	産 額	府縣の順位
内 地	3,037,047	100%
計	753,302	25%
茨 城	134,496	7
栃 木	42,378	
群 馬	39,664	
埼 玉	120,168	8
千 葉	266,288	4
東 京	61,420	
神 奈 川	88,888	

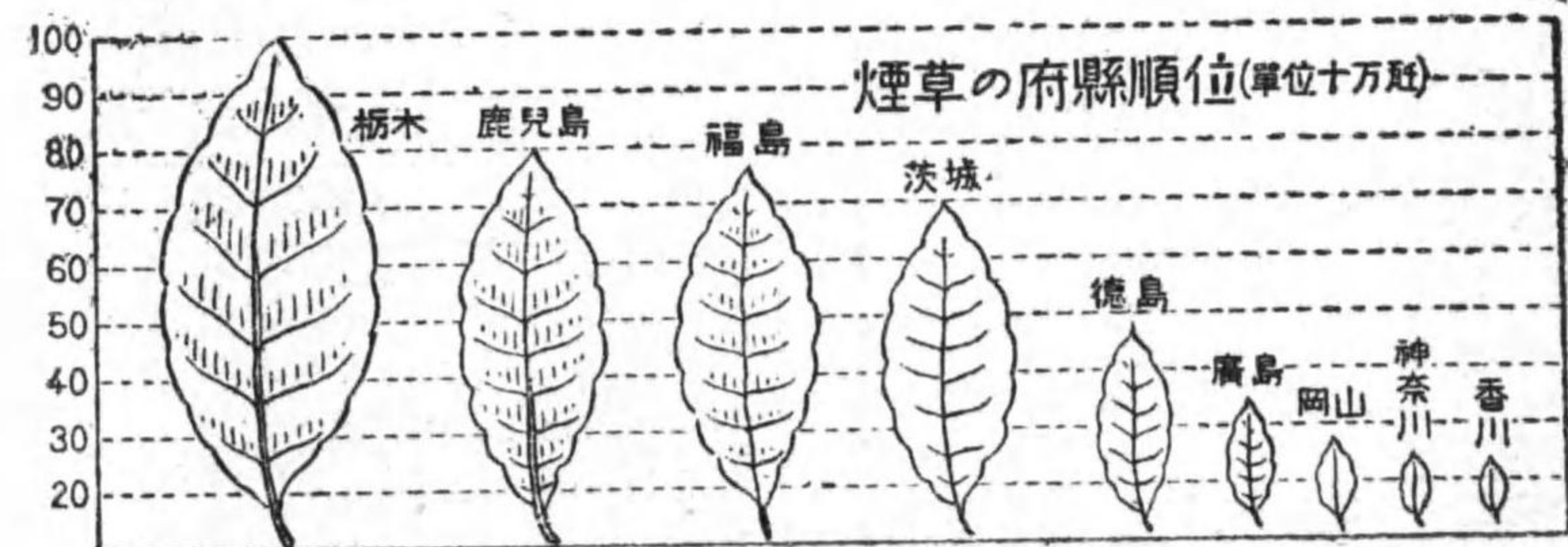
【注意】 臺灣は1,565,597千疋で、内地全産額の半分を出す府縣中の一位は沖縄で鹿兒島、長崎これに次ぐ。

7. 煙 草 (単位千疋)

	産 額	府縣の順位
内 地	65,976	100%
計	21,700	33%
茨 城	7,307	4
栃 木	10,389	1
群 馬	243	
埼 玉	198	
千 葉	1,241	
東 京	—	
神 奈 川	2,322	9

【注意】 二位は鹿兒島で、三位は福島である。

8. 煙草の府縣順位



9. 野菜

(単位萬貫、五百萬貫以下のものを略す)

府 縣	胡瓜	南瓜	西瓜	茄	大根	牛蒡	里芋	葱	漬菜
内地	6828	7264	13293	11451	62,890	5,258	15,414	6498	19,736
計	2016	1242	2878	3068	10,202	1,678	5,147	2458	5,688
茨城	295	268	650	482	1,319	371	768	246	1,016
栃木	227	96	117	348	1,116	140	1,182	177	820
群馬	193	113	859	336	1,417	173	684	271	885
埼玉	265	186	267	512	1,266	435	677	552	940
千葉	232	324	850	331	1,206	193	947	643	589
東京	487	183	329	692	2,655	245	381	212	1,019
神奈川	318	72	307	368	1,223	122	508	358	419

10. 牛

(単位頭)

	産 額	府縣の順位
内地	1,614,798	100%
計	124,703	8%
茨城	21,049	13
栃木	4,897	
群馬	9,486	
埼玉	15,476	
千葉	43,915	
東京	14,174	
神奈川	15,706	

[注意] 一位は鹿児島で兵庫、廣島、岡山これに次ぐ。

11. 豚

(単位頭)

	産 額	府縣の順位
内地	980,738	100%
計	311,795	32%
茨城	55,967	3
栃木	22,337	9
群馬	44,293	7
埼玉	48,109	5
千葉	51,070	11
東京	35,734	4
神奈川	54,243	

[注意] 一位は沖縄で、鹿児島これに次ぐ。関東地方の豚は内地の数の32%に當り豚の多い地方である。



12. 鶏

(単位羽)

	産 額	府縣の順位
内地	53,315,720	100%
計	8,949,967	17%
茨城	1,700,530	7
栃木	884,620	11
群馬	790,648	4
埼玉	1,357,009	
千葉	2,306,361	
東京	1,000,912	
神奈川	909,887	

[注意] 一位は愛知で鹿児島、静岡これに次ぐ。

13. 繭(マユ)

(単位千圓)

	産 額	府縣の順位
内地	350,860	100%
計	77,041	22%
茨城	14,219	8
栃木	3,480	3
群馬	20,846	4
埼玉	19,047	
千葉	8,592	
東京	5,084	
神奈川	5,773	

[注意] 一位は長野で、二位は愛知である。

14. 生絲

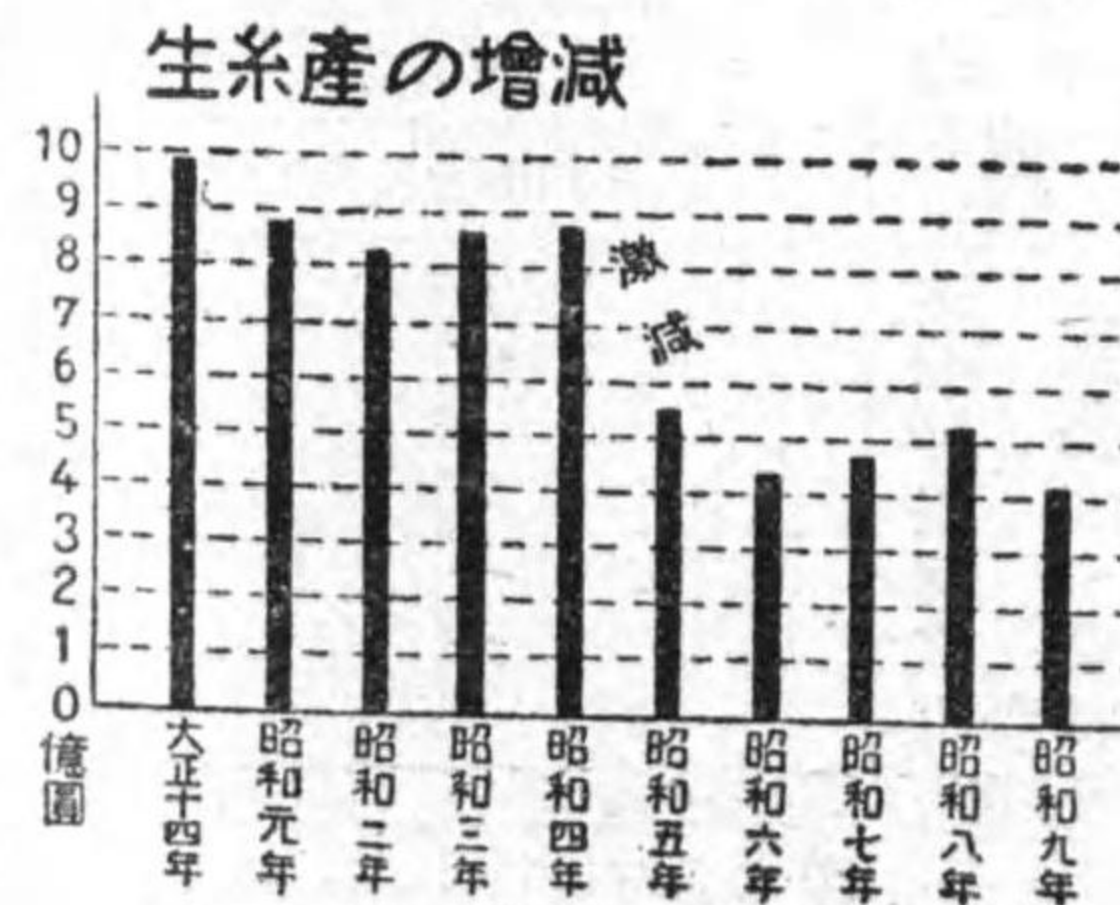
(単位千圓)

	産 額	府縣の順位
内地	417,415	100%
計	64,257	14%
茨城	6,382	3
栃木	1,516	
群馬	29,685	
埼玉	17,163	
千葉	235	
東京	5,315	
神奈川	3,991	

[注意] 一位は長野で、愛知は二位、四位は山梨で、埼玉福島これに次ぐ。

15. 生絲産の増減

(全国)



16. 絹織物

(単位千圓)

	産 額	府縣の順位
内地	554,542	100%
計	131,974	24%
茨城	713	5
栃木	29,223	
群馬	57,298	
埼玉	11,196	
千葉	112	
東京	29,822	
神奈川	3,610	

[注意] 人造絹織物をも含む。一位は福井で、京都、石川これに次ぐ。

17. 絹綿交織物

(単位千圓)

	産 額	府縣の順位
内地	46,328	100%
計	3,671	9%
茨城	250	10
栃木	243	
群馬	1,364	
埼玉	751	
千葉	17	
東京	1,014	
神奈川	32	

[注意] 人造絹綿交織物をも含む。一位は京都で、愛知、福井これに次ぐ。

18. 京濱工業地帯主要産物

(単位百萬圓)

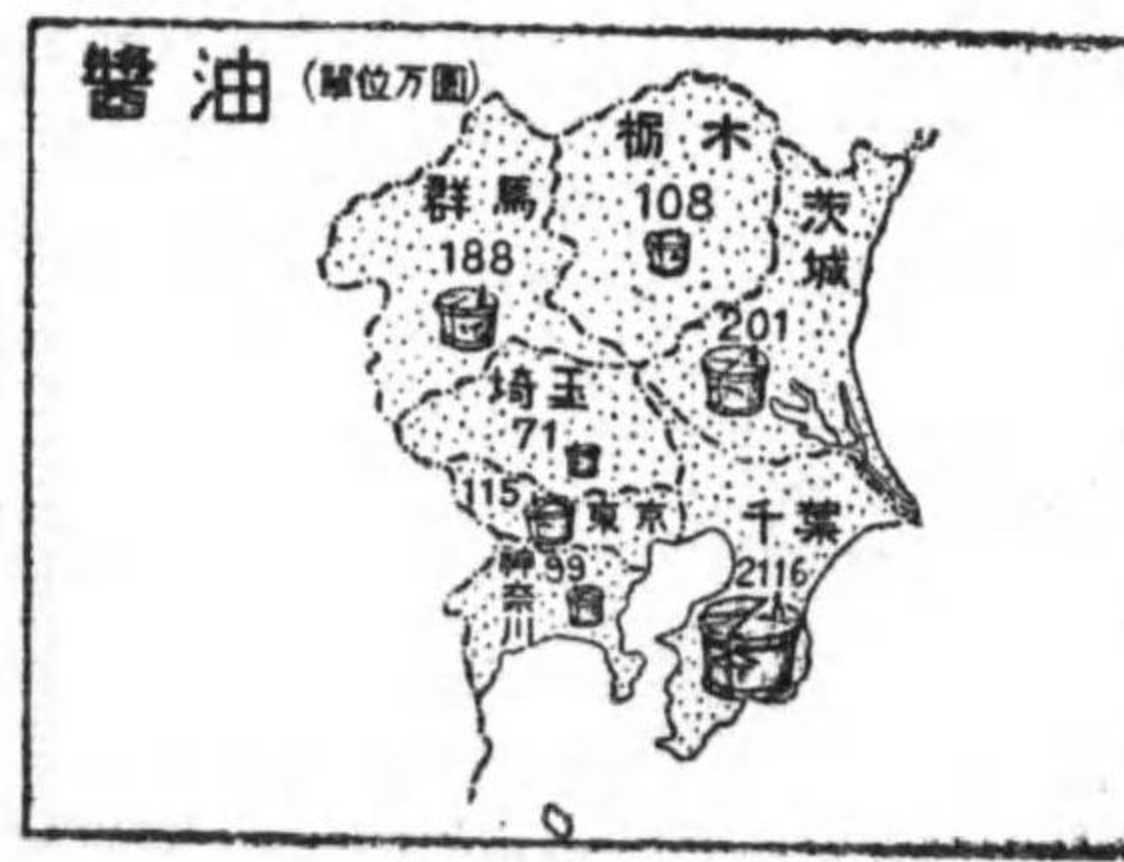
	産 額
計	1,022
鐵 類	1,58
電 氣	88
器 械	84
印 刷	74
自 動	64
薬 車	
品	

砂糖	52
綿織	51
鐵	49
菓	46
子	42
紙	37
小絹	36
綿	35
ゴム	30
肥毛	29
メビ	29
毛	28
綿	25
亞	22
鉛	17
錫	16
錫	12

19. 醬油 (單位千圓)

産	額	府縣の順位
内地	65,478	100%
計	28,965	45%
茨城	2,008	6
栃木	1,077	
群馬	1,880	
埼玉	708	
千葉	21,157	1
東京	1,150	
神奈川	985	

[注意] 二位は兵庫で、香川、愛知、福岡これに次ぐ。



20. 金 (單位千圓)

産	額	府縣の順位
内地	45,042	100%
計	10,336	22%
茨城	9,774	2
栃木	547	9
群馬	15	
埼玉		
千葉		
東京		
神奈川		

[注意] 一位は大分で、三位は北海道、四位は秋田、五位は鹿兒島である。

21. 銀 (單位千圓)

産	額	府縣の順位
内地	11,039	100%
計	2,212	18%
茨城	1,549	3
栃木	663	8
群馬		
埼玉		
千葉		
東京		
神奈川		

[注意] 一位は北海道で、二位は大分である。

22. 銅 (單位千圓)

産	額	府縣の順位
内地	46,746	100%
計	14,085	30%
茨城	6,824	4
栃木	7,261	3
群馬		
埼玉		
千葉		
東京		
神奈川		

[注意] 一位は秋田で、二位は愛媛である。

23. 鐵 鑛 (單位千圓)

産	額	府縣の順位
内地	10,734	100%
計	1,503	18%
茨城	1,503	3
栃木		
群馬		
埼玉		
千葉		
東京		
神奈川		

[注意] この表は硫化鐵鑛である。一位は岡山、二位は愛媛である。

24. 石 炭 (單位千圓)

産	額	府縣の順位
内地	245,555	100%
計	1,593	1%
茨城	1,593	7
栃木		
群馬		
埼玉		
千葉		
東京		
神奈川		

[注意] 一位は福岡で、北海道、長崎、山口これに次ぐ。

25. 砂利と石材 (單位千圓)

	總額	砂利	石材	その他
内地	37,231	13,205	9,540	
計	4,664	2,320	1,683	
茨城	675	134	504	
栃木	940	344	572	
群馬	431	233	179	
埼玉	480	342		
千葉	638	310	126	
東京	411	137	54	
神奈川	1,089	820	248	

[注意] 主として東京市の建築、道路等に使用せられる。

26. 漁獲物 (單位千圓)

産	額	府縣の順位
内地	173,137	100%
計	15,306	9%
茨城	2,818	
栃木	230	
群馬	115	
埼玉	137	
千葉	5,155	9
東京	2,270	
神奈川	4,531	

[注意] 一位は北海道で、長崎、三重、山口、静岡これに次ぐ。

27. 水産製造物 (單位千圓)

産	額	府縣の順位
内地	167,048	100%
計	22,793	14%
茨城	3,566	
栃木	98	
群馬	15	
埼玉		
千葉	7,419	4
東京	9,444	3
神奈川	2,255	

[注意] 一位は北海道で、静岡これに次ぎ、五位は宮城である。

28. 鰯(イワシ) (單位千圓)

産	額	府縣の順位
内地	26,314	100%
計	2,613	12%
茨城	1,687	4
栃木		
群馬		
埼玉		
千葉	648	
東京	17	
神奈川	241	

[注意] 一位は北海道で、愛媛、長崎これに次ぐ。



29. 鮪(マグロ) (単位千圓)

	産 額	府 縣 の 順 位
内地	4,992	100%
計	566	11%

府 縣	産 額	順 位
茨城	6	
栃木	—	
群馬	—	
馬 玉	238	
葉 京	7	
千 東	315	6
神 奈 川		

[注意] 一位は宮崎で、岩手、北海道、山口、富山これに次ぐ。

30. 海苔(ノリ) (単位千圓)

	産 額	府 縣 の 順 位
内地	11,159	100%
計	7,108	64%
東京	5,562	1
千葉	913	3
神奈川	633	4

[注意] 二位は愛知である。東京だけで六割以上を産する

四 交 通

1. 自動車の数

府 縣	乗 用	荷 用
内地	70,481	42,059
計	26,535	15,632
茨城	1,264	811
栃木	1,224	499
群馬	1,208	918
馬 玉	1,078	1,178
葉 京	1,111	1,644
千 東	(1) 17,420	(1) 9,128
神 奈 川	(3) 3,230	(4) 2,054

[注意] カッコ内は府縣の順位である。

2. 自轉車の数

府 縣	自 動	普 通
内地	42,057	6,895,256
計	14,961	1,799,869
茨城	435	172,973
栃木	381	138,018
群馬	714	148,507
馬 玉	801	(7) 209,816
葉 京	459	161,705
千 東	(1) 10,681	(1) 786,776
神 奈 川	(6) 1,490	(10) 182,074

[注意] カッコ内は府縣の順位である。

3. 主なるトンネルの長さ

線 名	トンネル名	長さ (米)	順位
上越線	清水隧道	9702	1
中央線	小佛隧道	2545	15
東海道線	泉隧道	2457	16

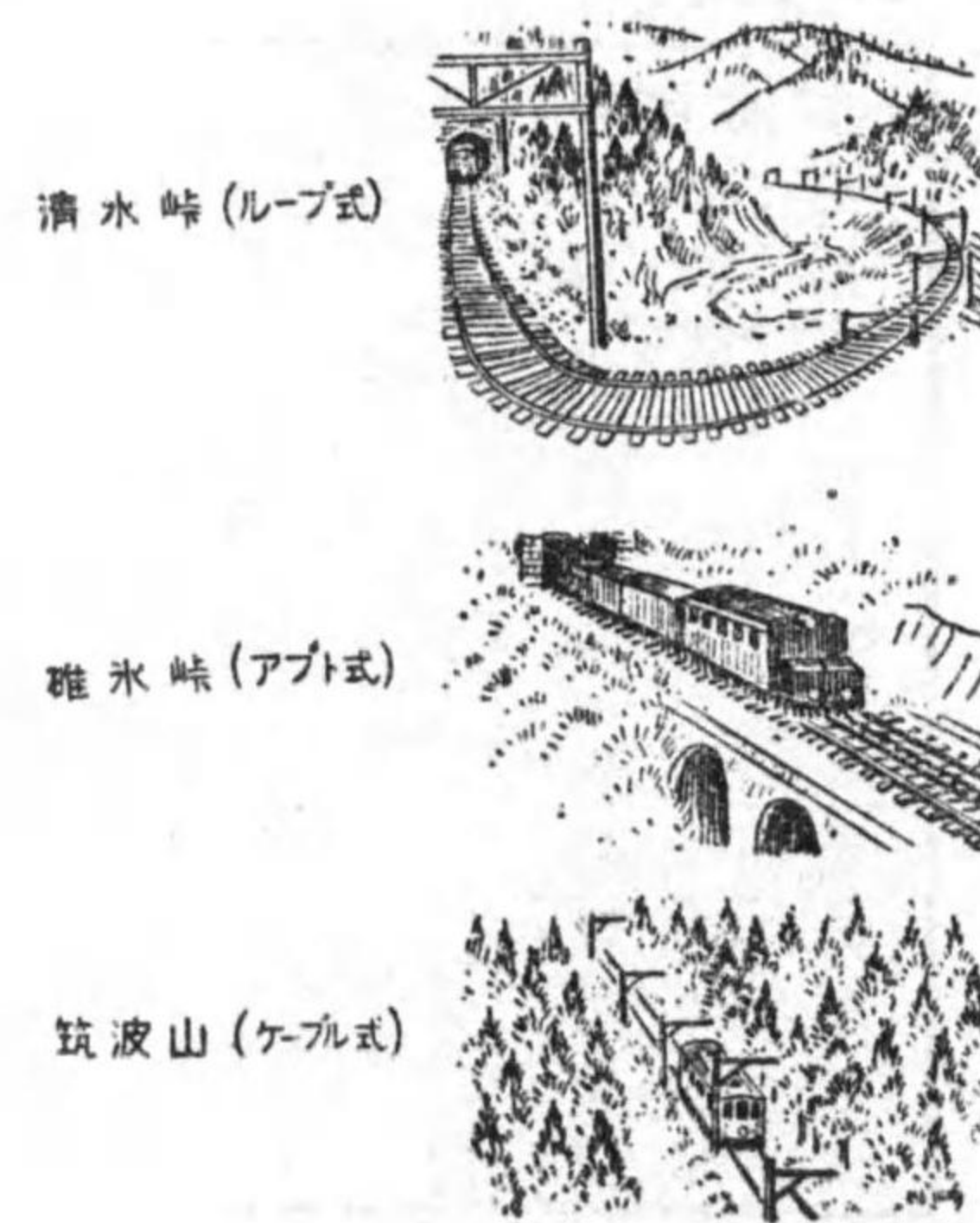
[注意] 二位は丹那トンネルである。

4. 山地を登る汽車の種類

府 縣	場 所	式
群馬	清水峠	ループ式
群馬	碓氷峠	アプト式
茨城	筑波山	ケーブルカー
群馬	榛名山	ケーブルカー
神奈川	大山	ケーブルカー
神奈川	箱根山	ケーブルカー

[注意] アプト式は普通アプト式といふけれども正しくはアプトである。

汽 車



5. 汽車の速さ

汽 車	1 時間	速 さ (軒)
特 急	//	60
普通急行	//	50
普通列車	//	40

6. 船 舶 (単位千噸)

府 縣	汽 船		帆 船	
	隻 數	噸 數	隻 數	噸 數
内地	7,709	3,862	49,737	1,334
計	1,358	1,386	5,652	169
茨城	84	1	4.44	9
栃木	—	—	—	—
群馬	—	—	—	—
埼玉	—	—	—	—
千葉	95	3	1,246	18
東京	(1) 846	1,250	1,255	41
神奈川	333	132	(5) 2,707	100

[注意] カッコ内は府縣の順位である。

7. 海底電線

東京市深川区越中島から小笠原島に至る海底電線は、東京市の陸揚地が神奈川県鎌倉町字由井ヶ濱に変更したため、今では東京市に陸揚げしない。故に東京から千葉県洲ノ崎燈臺の沖合に至るまでの部分は不用となったので、取去ってしまった。

8. 無線電信・電話

官設無線電信	東京無線電信局	通信所 (東京市)
		原ノ町送信所 (福島縣)
		小山送信所 (栃木縣)
		福岡受信所 (埼玉縣)
檢見川送信所 (千葉縣)		
岩槻受信所 (埼玉縣)		
銚子無線電信局	受信所 (千葉縣海上郡)	
	送信所 (銚子市)	
父島無線電信局	小笠原島父島大村	
官設電話	東京中央電話局	名崎送信所 (茨城縣)
		小室受信所 (埼玉縣)
放無送用私設	東京中央放送局(JOAK)	愛宕山演送所 (東京市)
		新郷放送所 (埼玉縣)
	前橋放送局(JOBG)	前橋市

五 都 邑 の 人 口

1. 茨城縣

水戸市	63,816
日立	34,536
助川	22,494
古河	20,011
土浦	19,259
石岡	18,622
結城	15,799
湊	14,723
下館	12,659
磯崎	11,793
波崎	11,145
笠間	10,082

2. 栃木縣

宇都宮市	87,129
足利市	48,875
栃木市	31,335
足尾市	25,484
鹿沼	22,797
日光	21,452
佐野	18,170
小山市	14,154
今市	13,473
田沼	12,854
大原	11,778
眞岡	10,357
氏家	10,119
板橋	10,025

3. 群馬縣

前橋市	87,181
桐生市	76,145
高崎市	64,283
伊勢崎	23,588
館林	17,802
沼田	14,012
澁川	13,502
富岡	12,840
太田	10,451

4. 埼玉縣

川口市	53,716
浦和市	44,328
熊谷市	37,649
川越市	35,192
大宮	33,852
秩父	22,703
本庄	18,185
忍	15,142
深谷	13,498
飯所	11,918
所與野	11,801
蕨	10,408
	10,145

5. 都市の分布



6. 千葉縣

千葉市	57,446
銚子市	48,352
市川市	46,711
船橋市	26,452
館山	20,547
野田	19,479
松戸	18,600
佐原	18,124
木更津	15,776
八街	14,404
津田沼	12,143
浦安	11,092
成田	10,600
東金	10,387

7. 東京府

東京市	5,875,667
八王子市	59,494
武蔵野	25,221
立川	20,388
府中	13,613
小宮	11,453
青梅	11,148
伊豆大島	10,350
三宅島	5,574
八丈島	9,646
新津島	4,394
神津島	2,179
御蔵島	356
利島	321
父母島	3,692
母島	1,782
硫島	1,065

8. 神奈川縣

横浜市	704,290
横須賀	182,871
川崎市	154,748
平塚	38,348
藤原	30,184
鎌倉	29,412
小田	27,743
茅渚	25,078
浦三	23,198
逗子	18,393
三秦	14,789
	11,929

六 東京市の統計

1. 面積と人口

	面積 (方軒)	人口
計	478.7	5,875,388
麹町區	8.1	60,331
神田區	3.0	136,896
日本橋區	2.7	113,871
京橋區	5.0	147,332
芝區	10.0	190,757
麻布區	3.7	87,862
赤坂區	4.5	58,692
四谷區	2.9	76,317
牛込區	5.0	130,346
小石川區	6.1	147,133
本郷區	4.8	141,215
下谷區	4.9	190,513
浅草區	4.9	273,673
本所區	5.8	278,194
深川區	9.1	214,176
品川區	9.0	204,259
目黒區	13.8	152,160
荏原區	5.5	161,867
大森區	19.8	201,424
蒲田區	14.6	147,502
世田谷區	34.8	190,484
澁谷區	14.6	234,837
淀橋區	9.3	169,183
中野區	14.8	178,377
杉並區	28.4	190,223
豊島區	12.2	267,991
瀧野川區	4.9	114,506
荒川區	9.1	326,210
王子區	12.0	171,020
板橋區	72.4	150,848
足立區	46.9	174,599
向島區	5.6	186,691
城東區	9.9	171,033
葛飾區	26.2	105,649
江戸川區	34.4	129,216

2. 東京市人口の増加

明治十一年	813,000
明治二十一年	1,299,000
明治三十一年	1,425,000
明治四十一年	1,626,000
大正五年	2,281,000
大正九年	2,173,000
昭和五年	2,071,000
昭和十年	5,875,000

東京市の人口増加(単位千人)



3. 指定地区

東京市を住居地域、商業地域、工業地域、未指定地域の四つに分ける。これによれば、大體山ノ手は住居地域で、下町は工業地域である。そして山ノ手と下町の接するあたりが商業地域となつてゐる。住居地域は全市の54%にあたり、工業地域は32%、商業地域は12%であつてまだ指定されてゐない地域は2%ある。

4. 美観地区

昭和八年四月から宮城を中心と

して、日比谷、三宅坂、永田町、虎ノ門、内幸町、中央廳街、千鳥ヶ淵、九段組橋より神田橋、吳服橋、數寄屋橋等によつてかこまれてゐる土地を美観地区と定めた。そして建築物の高さ等について規定を設け首府としての美観を保つことにした。

東京の都市計画



5. 大ビルディング

名稱	階數	延建坪
丸ビル	10	18,287
東武鐵(淺草松屋)	8	10,470
海上ビル(新館)	9	9,736
明治生命	8	9,584
日本生命	10	8,886
三信船ビル	10	6,579
郵船ビル	8	8,438
海上ビル(舊館)	7	6,000
八重洲ビル	9	5,383
有樂館	8	4,597
友洋ビル	9	4,422
東日清生命	6	4,214
日興銀	8	4,234
帝國生命	8	4,060
昭市會館	7	3,527
永大	8	3,416
千代田	7	3,356
	9	3,340
	8	3,314

第一相互	9	3,278
常磐生命	9	3,180

6. 出身の府縣別人口

(第一回國勢調査)

	人員
府	2,696,000
下玉葉湯城木川島野馬	242,000
新茨栃神福長群	228,000
奈	203,000
海	180,000
静山愛富宮山北秋石三	155,000
大福岐福兵廣岩鹿京青	151,000
滋岡山長愛熊佐大和香	117,000
阪井阜岡庫島手島都森	117,000
賀山口崎媛本賀分山川	101,000
児	99,000
歌	98,000
	71,000
	61,000
	61,000
	57,000
	52,000
	51,000
	41,000
	39,000
	36,000
	35,000
	34,000
	32,000
	32,000
	31,000
	27,000
	26,000
	26,000
	22,000
	22,000
	21,000
	19,000
	18,000
	17,000
	15,000
	14,000
	12,000
	12,000

鳥高徳島奈宮沖朝臺樺關南外水	根知島取良崎繩鮮太州洋國上	11,000 11,000 10,000 9,000 8,000 7,000 4,000 43,000 7,000 1,000 3,000 186 16,000 170
----------------	---------------	---

7. 寄留外國人

計	4,952
滿洲國華邦逸國利蘭西抹國他	61 2,812 398 222 418 143 30 27 18 29 25 595 174

8. 氣候

最低溫度	最高溫度	雨量	風
零下5.6(1月)	35.3(7月)	1246(耗)	北風が多い

9. 業別の會社 (單位百萬圓)

計	社數	資本金
12,894	8,388	
農業	107	146
水産業	20	66
鑛業	134	714
工業	4,500	3,491
商業	7,732	3,348
運輸業	401	623

[注意] 工業と商業とを主としてゐることがわかる。

10. 十大橋

橋の名	長さ(米)	幅(米)	工費(千圓)	竣工年
相生	146	22	1,035	大正 15
相永	185	22	2,605	15
清洲	186	226	2,826	3
新大國	173	16	575	明治 45
兩藏	165	24	761	昭和 7
前	158	22	1,569	2
厩形	152	22	1,125	4
駒吾	150	22	1,720	2
吾妻	150	20	1,049	6
言問	162	22	1,831	3

11. 運河 (單位米)

運河の名	長さ	幅	深さ
築地川	209	33	1.8
楓川連絡	2,443	55	2.1
小名木川	3,699	40	1.8
横十間川	1,957	35	1.8
大島川	4,377	28	1.8
神田川	1,786	56	1.8
日本橋川	1,195	34	1.8
楓川	739	38	1.8
櫻川	600	29	1.8
京橋川	2,874	38	1.8
築地川	1,849	39	1.8
汐留川	458	34	1.8
東堀留川			

12. 車の數 (昭和九年) 警視廳管内

車	臺數
自動車	26,548
自轉車	786,776
人力車	1,788
荷牛馬車	6,962
荷車	64,828
電車	1,681

13. 各乗物の乗客數

計	3,569,792	100%
省線	908,622	25
市電	787,564	22
乗合自動車	669,180	19
タクシー	575,219	16
私營軌道	541,669	15
地下鐵	79,314	2
乗合船舶	8,224	1

14. 驛別定期券乗降人員 (單位百萬人)

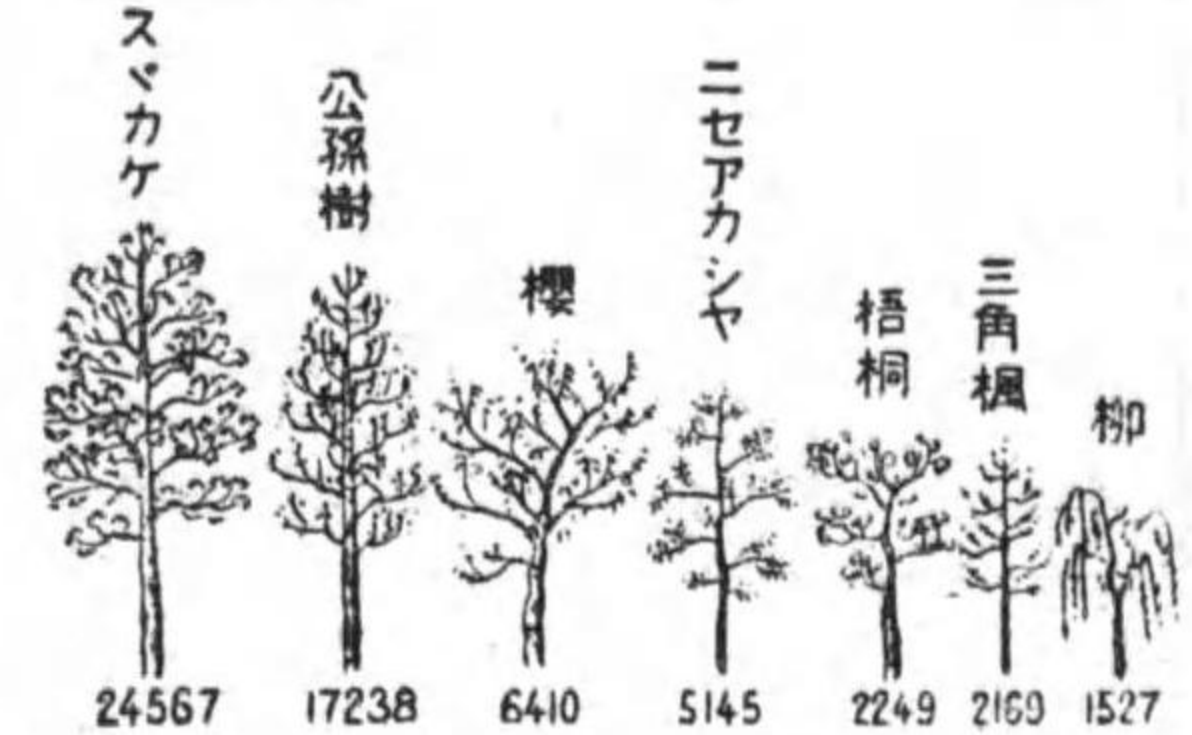
計	122,000
東京驛	16,000
有樂町驛	10,000
新橋驛	7,000
田町驛	9,000
大井町驛	6,000
大森驛	6,000
蒲田驛	6,000
神田驛	9,000
御茶水驛	9,000
水道橋驛	6,000
飯田橋驛	6,000
澁谷驛	7,000
新宿驛	12,000
高田馬場驛	7,000
池袋驛	6,000

[注意] 延人員五百萬以上の驛の分である。

15. 街路樹の數

計	63,467
スズカケノ木	24,567
公孫樹	17,238
ニセアカシヤ	5,145
櫻	6,410
梧桐	2,249
三角楓	2,169
柳	1,527
その他	

街路樹 (單位本)



16. 一日平均乗降客の數

驛名	人員
新宿驛	76,854人
東京驛	68,876
上野驛	33,039

17. 東京港の貿易 (單位圓)

計	1,148,942,089
輸移出額	260,040,354
輸移入額	888,901,735

18. 主な輸移出 (單位圓)

	金額
金屬製品	25,107,570
鐵類	24,579,630
機械	20,563,710
藥品	13,211,769
砂糖	10,807,200
米	9,754,410
和酒と洋酒	7,891,143
和紙と洋紙	7,112,316
肥料	6,636,219
金屬管材	6,163,080
木	5,446,728
小麦	5,119,101
針	5,073,417

(500萬圓未滿略す)

19. 主な輸移入 (単位圓)

	金額
砂糖	122,092,992
鐵材	85,899,330
木材	75,628,812
洋米	71,594,512
洋紙	67,818,204

炭類	50,014,064
魚詰	38,159,195
藥品	34,559,644
石油	25,838,713
紙原料	18,602,864
和酒と洋酒	15,708,470
	15,182,924
(1500萬圓未滿略す)	

七 横濱市の統計

1. 面積と人口

	面積 (方軒)	人口
計	137	704,290
鶴見區	20	113,963
神奈川區	45	155,906
中区	34	348,942
保土ヶ谷區	20	47,643
磯子區	18	37,836

2. 居住外人 (単位人)

	人数
計	4,714
鶴見區	34
神奈川區	127
中区	4,479
保土ヶ谷區	33
磯子區	41

3. 業別の會社 (単位千圓)

	社数	資本金
計	1,697	435,196
農業	10	2,813
水産業	2	123
工業	8	3,085
商業	484	133,292
運輸業	1,082	271,666
	111	24,216

4. 主要工産物 (単位千圓)

計	金額
計	64,679
自轉車と自動車	21,259
ビール	10,680
製粉	10,090
電気機械類	8,001
紡績	4,931
造船	4,665
造紙	4,665
絶縁線	4,025
精穀	1,028

5. 横濱の外國貿易 (単位圓)

	金額
計	1,049,551,198
輸出	512,234,898
輸入	537,316,300

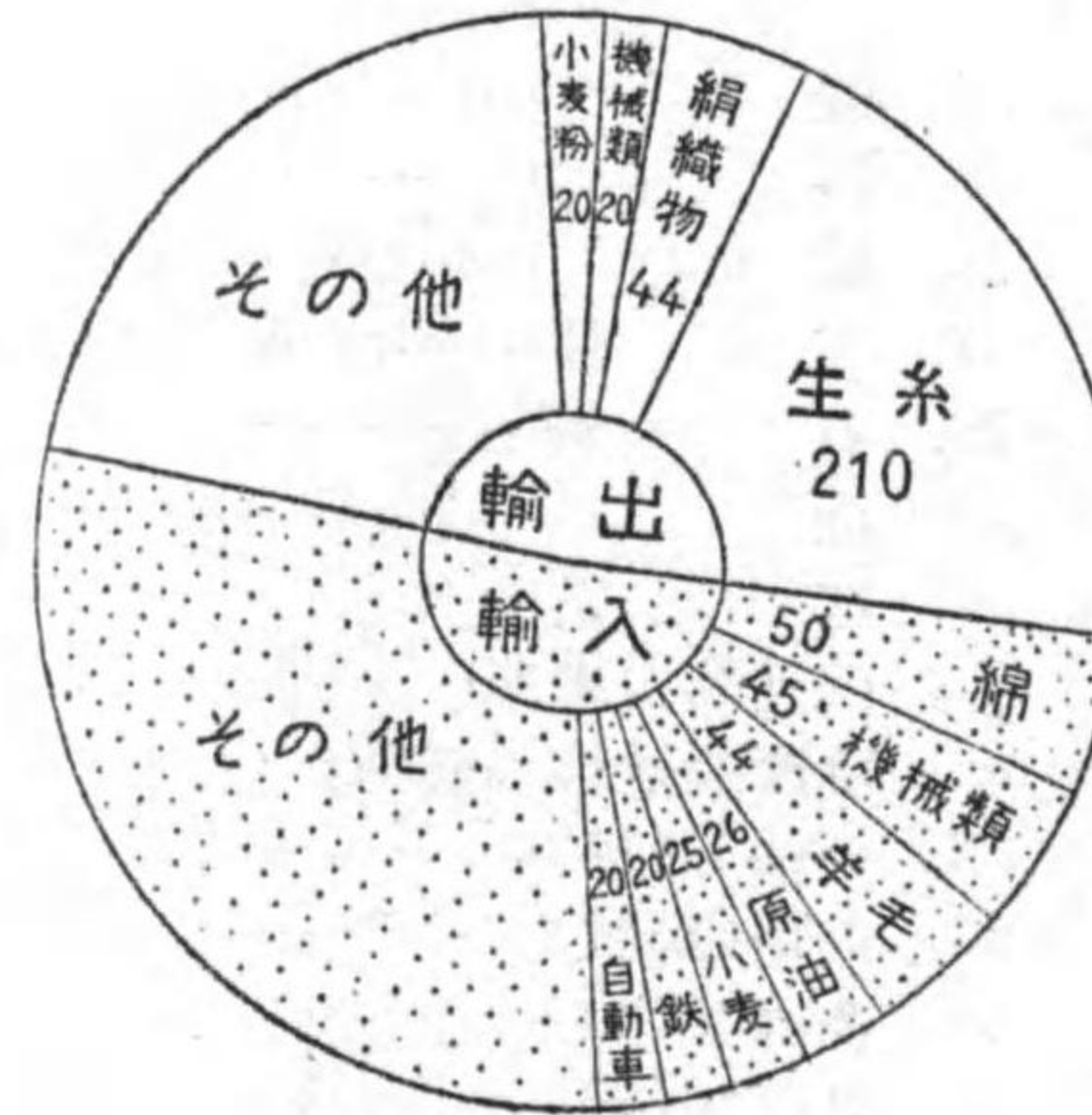
[注意] 本表以下は昭和九年度のものである。

6. 横濱の内國貿易 (単位圓)

	金額
計	574,176,463
移出	345,325,671
移入	228,850,792

横濱の貿易

年總額 1050 百万円
年輸出 510 同
年輸入 540 同



9. 主な移出 (単位圓)

	金額	主な移出先
鐵	48,503,365	東京、大阪
鐵管	21,270,000	"
砂糖	16,291,784	東京、川崎
揮發油	14,600,731	東京、大阪
綿	13,984,694	東京、川崎
石炭	12,971,854	東京、大森
機械類	12,070,140	東京、大阪
木材	12,023,276	東京

10. 主な移入先 (単位萬圓)

	金額	主な移入先
石炭	28,593,040	室蘭、若松
砂糖	23,599,487	高雄、サイパン島、テニアン島
鐵	20,403,710	東京、八幡
機械類	13,720,300	東京
臺灣米	8,338,440	基隆、高雄

11. 昭和十一年の貿易額 (単位圓)

	金額
計	1,365,335,220
輸出	678,323,067
輸入	687,012,153

[注意] 昭和十一年度のくはしい内わけがまだ發表されてゐない。

7. 主な輸出 (単位圓)

	金額	主な送先
生絲	204,640,881	米、佛
絹織物	44,253,710	印、濠州
機械類	20,270,043	關東
小麥粉	19,804,904	關東
器具	17,498,184	米、イギリス
衣類	16,214,873	米、インド
蟹罐詰	13,945,851	イギリス、米
綿織物	7,567,136	インド
(以下略す)		

8. 主な輸入 (単位萬圓)

	金額	主な輸入先
綿	48,601,103	米、埃及
機械類	45,010,198	米、ドイツ
羊毛	43,762,952	米、濠州
原油	25,920,534	米、濠州
小麥	25,040,211	米、濠州
鐵類	19,592,284	ベルギー
自動車	19,108,130	米
古屑鐵	14,040,932	米
(以下略す)		

〔第三〕 奥羽地方

目次

一 区域
二 地勢

頁

1. 面積と人口	27
2. 山岳	27
3. 河川	27
4. 主なる盆地	27
5. 日本海側の盆地の列	28
6. 湖沼	28
7. 猪苗代湖の利用	28
8. 猪苗代湖附近の発電所	28
9. 水力発電所	28
10. 発電力	28

三 産業

1. 氣候	29
2. 産業塔の例	29
3. 各縣の總産額	30
4. 米	30
5. 大豆	30
6. じゃがいも(馬鈴薯)	30
7. ひえ(稗)	30
8. あは(粟)	31
9. りんご(苹果)	31
10. 全國りんご産	31
11. 繭	31
12. 生絲	31
13. 絹織物	32
14. 馬	32
15. 馬の改良の中心地	32
16. 綿羊	32
17. 森林の面積	32
18. 木材	33
19. 薪炭材	33
20. 製材	33
21. 杉	33
22. ひば(羅漢柏)	33
23. 鑛産の總額	33

頁

24. 銅	34
25. 銀	34
26. 鐵	34
27. 石油	34
28. 石炭	34
29. 金	35
30. 硫黃	35
31. 漁獲物の總額	35
32. 水産製造物の總額	35
33. いはし(鱈)	35
34. いか(烏賊)	35
35. あはび(鮑)	36
36. さけ(鮭)	36
37. ます(鱒)	36
38. まぐろ(鮪)	36
39. かつをぶし(鰹節)	37
40. しめかす(搾粕)	37
41. するめ(鰯)	37
42. 魚油	37
43.—49. 青森港の統計	37

四 交通

1. 馬車の數	39
2. 自動車の數	39
3. 自轉車の數	39
4. 青函連絡船	39
5. 青室連絡船	39
6. 船の數	39
7. 無線電信電話	39

五 都邑の人口

1. 青森縣	40
2. 岩手縣	40
3. 宮城縣	40
4. 秋田縣	40
5. 山形縣	40
6. 福島縣	40
7. 都市の分布	41

〔第三〕 奥羽地方

一 区域
二 地勢

1. 面積と人口

	面積 (方籽)	人口	人口密 度(方籽)
内地	382,545	69,254,148	181
計	66,912	6,984,170	104
岩手	15,235	1,046,111	69
福島	13,782	1,581,563	115
秋田	11,664	1,037,744	89
青森	9,631	967,129	100
山形	9,326	1,116,822	120
宮城	7,274	1,234,801	170

〔注意〕 北海道をのぞき各府縣中で岩手は面積で第一位、福島二位、秋田五位、青森七位、山形八位である。

2. 山岳

山脈の名	山の名	海拔 (米)
北上山脈	早池峰山	1914
	姫神山	1125
阿武隈山脈	仙人峠	887
	靈山	805
奥羽山脈	大瀧根山	1193
	眞晝山	1060
越後山脈	和賀岳	1440
	板谷峠	522
出羽丘陵	飯豊山	2105
	朝日岳	1870
那須火山脈	湯殿山	1504
	太平山	1171
	磐梯山	1819
	吾妻山	2024

鳥海火山脈	藏王山	1840
	岩手山	2041
	八甲山	1585
	恐月山	804
	鳥海山	1924
	寒風山	2230
	岩木山	355
		1625

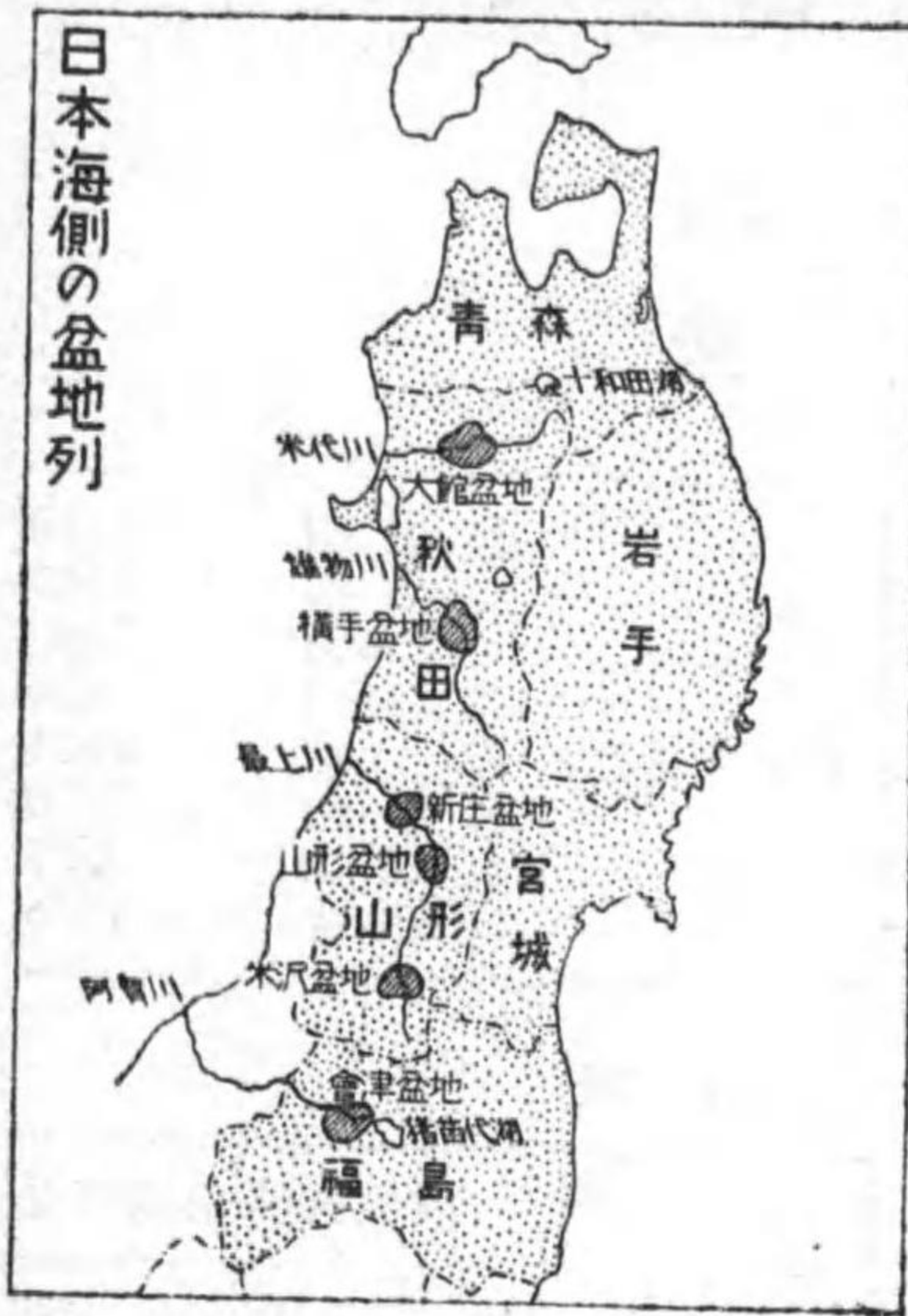
3. 河川

河の名	長さ (籽)	流域面積	航路距離
北上川	244	10719	232
阿武隈川	197	5475	149
阿賀川	169	8344	149
最上川	216	7403	197
雄物川	149	4180	138
米代川	138	4103	110
馬淵川	106	2670	79
岩木川	90	2668	71

4. 主なる盆地

河の名	盆地の名
能代川流域	大館盆地
雄物川流域	横手盆地
最上川流域	新庄盆地
	山形盆地
	米澤盆地
阿賀川流域	會津盆地

5. 日本海側の盆地の列



6. 湖沼

湖沼の名	湖面海拔 (米)	面積 (方町)	最大深度 (米)
十和田湖	401	60	378
八郎潟	0	223	5
小川原沼	1	62	27
十三湖	0	21	3
猪苗代湖	514	105	102
田澤湖	250	26	425

7. 猪苗代湖の利用

湖には二つの流れ出る口がある。一は阿賀川となつて日本海に入り、一は猪苗代疏水（安積疏水、アサカンスイ）となつて阿武隈川に入り太平洋に注ぐ。共に水力電気の発電用に使はれてゐる。特に前の方には名高い猪苗代水力電気会社がある。この地方で発電したものは多く東

京地方に送られてゐる。明治の初年頃中條政恒といふ人がその頃の福島縣令に郡山附近の荒地を開拓することを申出で、その水を猪苗代湖からひくこととした。明治十二年からこの疏水をほることにとりかかり四年半かかつて成功した。本支流合せて約100軒である。この水によつて発電し、又灌漑してゐるので、郡山地方の發達は全くこの疏水のお蔭である。

8. 猪苗代湖附近の發電所



9. 水力發電所
(一萬キロワット以上のもの)

發電所	所在地	出力	經營者
猪苗代第一	福島縣	3,7500	東京電燈
〃 第二	〃	2,4000	〃
〃 第三	〃	1,4000	〃
〃 第四	〃	2,1700	〃
大川	〃	1,2520	新潟電力
水ヶ瀬	山形縣	1,2700	山形電氣

[注意] 一萬キロワット以上の大きい發電所は阿賀川流域にある。

10. 發電力 (單位千キロワット)

	發電力計	水力電氣	火力發電
内地	5,081	3,169	1,912
計	367	313	54
福島	198	177	21
山形	45	33	12
秋田	37	34	4
宮城	30	26	4
岩手	32	26	7
青森	25	18	7

三 産 業

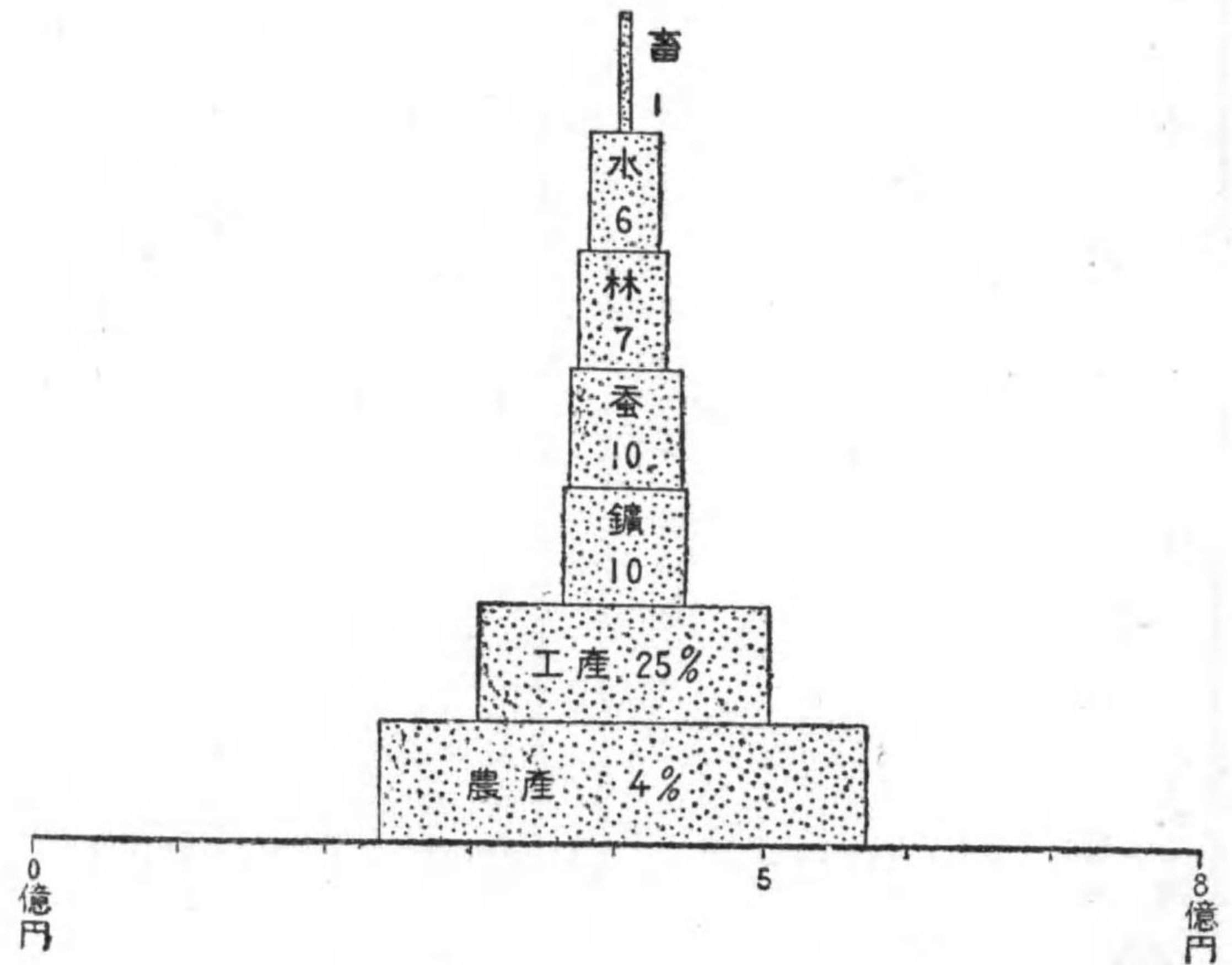
1. 氣候

東側には寒流である千島海流(親潮)があり、西側には暖流である對馬海流があつて、奥羽地方の氣候に影響する。奥羽地方が時々凶作になるのは千島寒流が冷たい水を澤山運んでこの海岸に來た時であるといふ。又日本海岸側に雪の多く降るのは對馬暖流のある爲で、山形縣板谷峠、尾花澤町附近では雪の深さが3米になることがある。

観測地	最低月	最高月	年温度
福島	0.5(1月)	24.4(8月)	11.8
宮古	零下 0.7(1月)	23.3(8月)	10.9
山形	零下 1.6(1月)	24.1(8月)	10.7
秋田	零下 1.5(1月)	23.9(8月)	10.4
青森	零下 2.6(1月)	22.9(8月)	9.3

観測地	年雨量(耗)
福島	1226
宮古	1381
山形	1221
秋田	1798
青森	1374

2. 産業塔の例 (奥羽地方)



3. 各縣の總産額

(單位百萬圓)

	農産額	蠶産額	畜産額	林産額	水産額	鑛産額	工産額	總額
内地	2,331	1,035	227	289	443	422	8,687	13,434
計	322	74	16	55	49	75	192	783
青森	46	0.5	3	7	10	0.4	35	102
岩手	44	11	3	12	14	25	19	127
宮城	54	17	2	4	18	3	30	127
秋田	51	2	2	18	2	31	17	123
山形	53	30	2	5	1	1	30	122
福島	74	14	4	9	4	15	61	180

4. 米

(單位ヘクトリットル)

	産額	府縣の順位
内地	103,647,030	100%
計	14,536,655	14%
青森	971,572	
岩手	1,434,690	
宮城	2,497,466	8
秋田	3,221,761	4
山形	3,801,191	
福島	2,609,975	

[注意] 一位は新潟で、福岡、兵庫これに次ぐ。

5. 大豆

(單位ヘクトリットル)

	産額	府縣の順位
内地	3,902,774	100%
計	785,319	20%
青森	164,107	5
岩手	217,701	3
宮城	131,184	
秋田	84,010	
山形	52,063	
福島	136,254	10

[注意] 一位は北海道で、茨城は二位、鹿児島は四位である。

6. 馬鈴薯(ジャガイモ)

(單位千疋)

	産額	府縣の順位
内地	1,270,116	100%
計	136,948	11%
青森	34,844	3
岩手	17,132	
宮城	27,157	7
秋田	18,257	
山形	11,662	
福島	27,896	6

[注意] 一位は北海道で、二位は群馬である。

7. 稗(ヒエ)

(單位ヘクトリットル)

	産額	府縣の順位
内地	531,009	100%
計	331,622	62%
青森	111,602	2
岩手	216,548	1
宮城	105	
秋田	512	
山形	20	
福島	1,835	

[注意] 粟と同じく稗を常食とする地方がある。

8. 粟(アハ)

(單位ヘクトリットル)

	産額	府縣の順位
内地	1,135,778	100%
計	125,802	11%
青森	65,325	4
岩手	37,366	8
宮城	1,885	
秋田	9,324	
山形	2,273	
福島	9,629	

[注意] 一位は熊本で、鹿児島、長崎がこれに次ぐ。

9. リンゴ

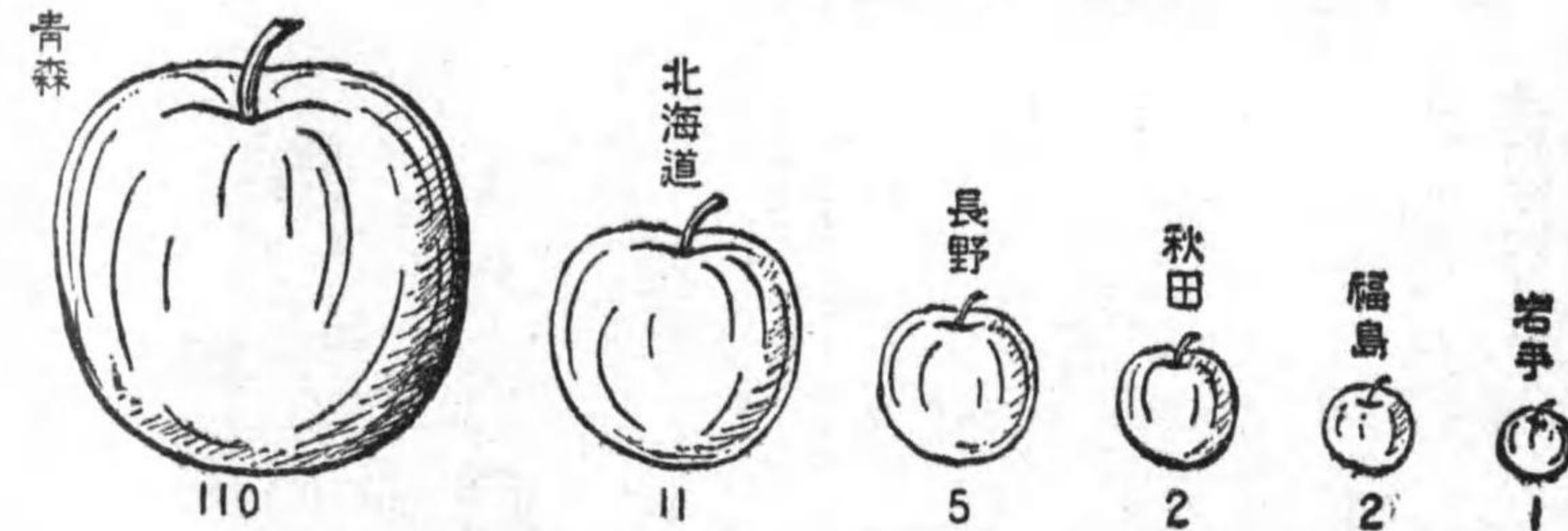
(單位千疋)

	産額	府縣の順位
内地	131,644	100%
計	114,966	87%
青森	109,738	1
岩手	1,288	6
宮城	72	
秋田	1,789	4
山形	345	
福島	1,734	5

[注意] 二位は北海道、三位は長野である。

10. 全国りんご産

全国のりんご産 (單位百萬疋)



11. 繭(マユ)

(單位圓)

	産額	府縣の順位
内地	350,860,428	100%
計	29,641,421	9%
青森	249,178	
岩手	3,090,778	
宮城	5,767,512	
秋田	689,061	
山形	7,797,209	
福島	12,047,683	9

[注意] 一位は長野で、愛知、群馬、埼玉、三重これに次ぐ。

12. 生絲

(單位千圓)

	産額	府縣の順位
内地	417,415	100%
計	33,856	8%
青森	5	
岩手	4,095	
宮城	2,480	
秋田	340	
山形	11,141	11
福島	15,795	6

[注意] 一位は長野で、愛知、群馬、埼玉、山梨これに次ぐ。

13. 絹織物 (單位圓)

	産額	府縣の順位
内地	554,542,431	100%
計	21,235,681	4%
青森	4,170	
岩手	43,234	
宮城	505,677	
秋田	6,389	
山形	10,589,649	13
福島	10,086,562	14

[注意] 一位は福井で、京都、石川、群馬、東京これに次ぐ。

14. 馬 (單位頭)

	産額	府縣の順位
内地	1,464,289	100%
計	364,835	26%
青森	54,283	9
岩手	84,896	2
宮城	56,525	7
秋田	59,748	6
山形	30,458	
福島	78,925	3

[注意] 一位は北海道で、四位は鹿児島、五位は熊本である。

16. 緬羊(メンヤウ) (單位頭)

	頭数	府縣の順位
内地	35,953	100%
計	16,977	47%
青森	259	18
岩手	3,142	3
宮城	3,064	5
秋田	707	8
山形	3,102	4
福島	6,703	2

[注意] 一位は北海道で、奥羽地方だけで全国の約五割を占めてゐる。

15. 馬の改良の中心地



17. 森林の面積 (單位千ヘクタール)

	面積	府縣の順位
内地	20,576	100%
計	3,911	19%
青森	548	9
岩手	880	3
宮城	334	
秋田	602	7
山形	566	8
福島	981	2

[注意] 一位は北海道である。

18. 木材 (單位千圓)

	産額	府縣の順位
内地	112,749	100%
計	11,949	11%
青森	1,868	
岩手	2,324	
宮城	981	
秋田	3,195	8
山形	1,358	
福島	2,223	

[注意] 一位は北海道で、長野、静岡、奈良、三重これに次ぐ。

19. 薪炭材 (單位千圓)

	産額	府縣の順位
内地	51,789	100%
計	7,359	13%
青森	621	
岩手	1,943	3
宮城	876	
秋田	699	
山形	968	
福島	2,252	2

[注意] 一位は北海道で、四位は新潟、宮崎が同列である。

20. 製材 (單位千圓)

	産額	府縣の順位
内地	127,668	100%
計	19,989	16%
青森	5,263	8
岩手	928	
宮城	965	
秋田	11,751	2
山形	490	
福島	592	

[注意] 一位は北海道、三位は大坂である。

21. 杉 (單位千圓)

	産額	府縣の順位
内地	36,120	100%
計	6,267	17%
青森	455	
岩手	719	
宮城	603	
秋田	2,809	1
山形	788	
福島	893	14

[注意] 二位は奈良で、静岡、三重、新潟、宮崎これに次ぐ。

22. 羅漢柏(ヒバ) (單位千圓)

	産額	府縣の順位
内地	1,083	100%
計	773	71%
青森	677	1
岩手	11	6
宮城	0,1	
秋田	77	4
山形	5	
福島	3	

[注意] 二位は長野で、石川これに次ぐ。

23. 鑛産の總額 (單位千圓)

	産額	府縣の順位
内地	426,848	100%
計	62,910	15%
青森	23	
岩手	22,793	4
宮城	1,179	
秋田	22,888	3
山形	570	
福島	15,457	

[注意] 一位は福岡で、二位は北海道である。

24. 銅 (單位千圓)

	産額	府縣の順位
内地	46,746	100%
計	12,901	28%
青森	—	
岩手	—	
宮城	—	
秋田	12,529	1
山形	372	10
福島	—	

[注意] 二位は愛媛で、栃木、茨城、これに次ぎ殆ど似てゐる。

25. 銀 (單位千圓)

	産額	府縣の順位
内地	11,039	100%
計	1,585	14%
青森	—	
岩手	—	
宮城	70	
秋田	1,472	4
山形	38	
福島	5	

[注意] 一位は北海道で、大分、茨城これに次ぐ。

26. 鐵 (單位千圓)


	産額	府縣の順位
内地	28,281	100%
計	19,096	68%
青森	—	
岩手	—	
宮城	19,098	1
秋田	—	
山形	—	
福島	—	

[注意] 二位は北海道である。

27. 石油(原油) (單位千圓)

	産額	府縣の順位
内地	9,430	100%
計	4,704	50%
青森	—	
岩手	—	
宮城	—	
秋田	4,704	1
山形	—	
福島	—	

[注意] 二位は新潟で4,294(千圓)である。



28. 石炭 (單位千圓)

	産額	府縣の順位
内地	245,555	100%
計	13,477	6%
青森	—	
岩手	5	
宮城	—	
秋田	—	
山形	51	
福島	13,421	5

[注意] 一位は福岡で、北海道、長崎、山口これに次ぐ。

29. 金 (單位千圓)

	産額	府縣の順位
内地	45,042	100%
計	4,249	9%
青森	—	
岩手	141	
宮城	58	
秋田	3,967	4
山形	26	
福島	57	

[注意] 一位は大分で、茨城、北海道これに次ぐ。

30. 硫黄 (單位千圓)

	産額	府縣の順位
内地	9,019	100%
計	3,990	44%
青森	—	
岩手	2,735	2
宮城	44	
秋田	137	
山形	—	
福島	1,074	4

[注意] 一位は北海道で、三位は群馬である。

31. 漁獲物の総額 (單位千圓)

	産額	府縣の順位
内地	173,137	100%
計	15,588	9%
青森	4,848	10
岩手	5,215	8
宮城	1,959	
秋田	946	
山形	363	
福島	2,257	

[注意] 一位は北海道で、長崎、三重、山口、静岡これに次ぐ。

32. 水産製造物の総額 (單位千圓)

	産額	府縣の順位
内地	167,048	100%
計	18,522	11%
青森	5,332	6
岩手	4,021	10
宮城	7,070	5
秋田	480	
山形	57	
福島	1,562	

[注意] 北海道が一位で、静岡、東京、千葉これに次ぐ。

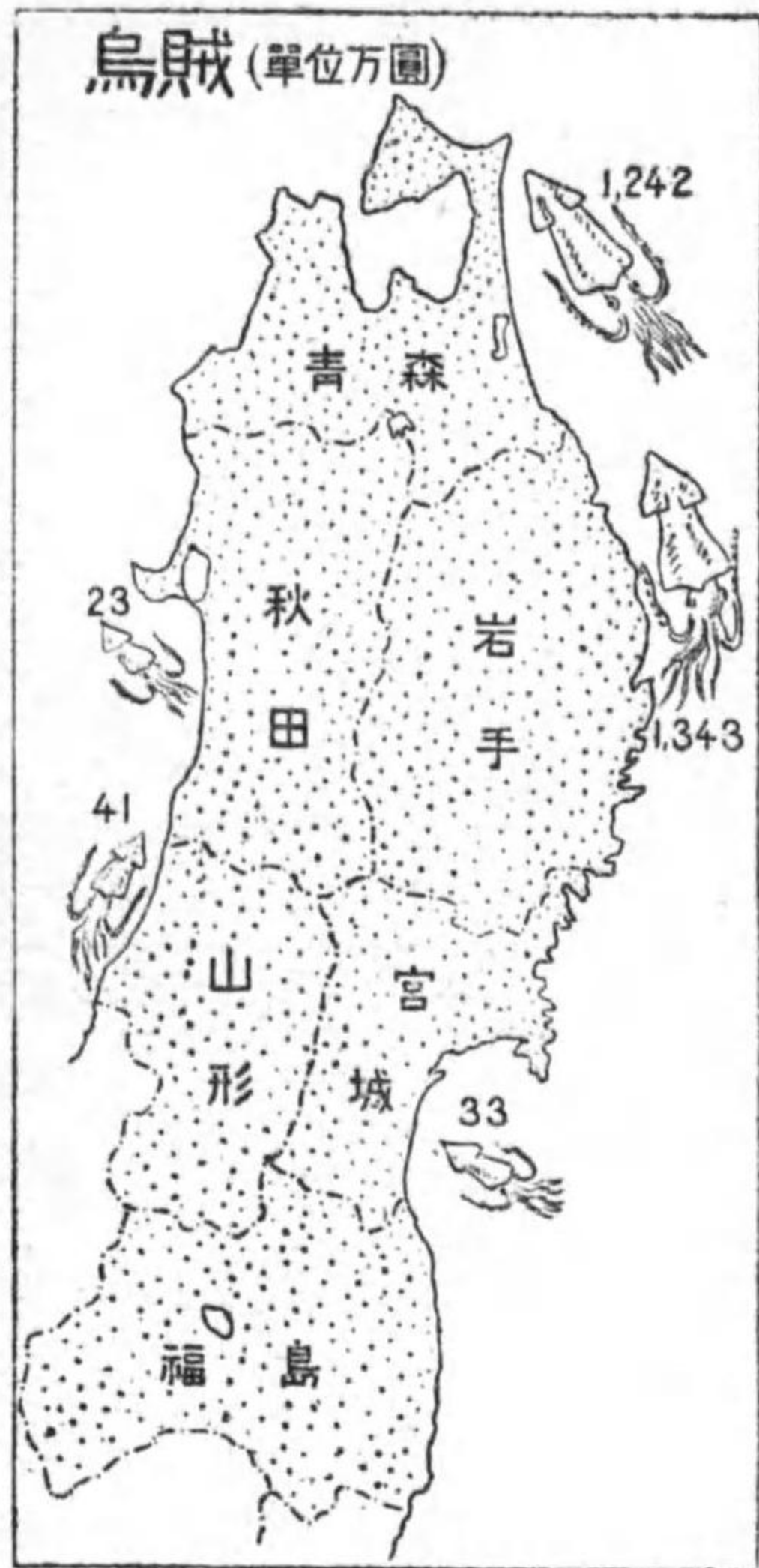
33. 鰯(イワシ) (單位千圓)

	産額	府縣の順位
内地	26,314	100%
計	3,716	15%
青森	1,563	5
岩手	948	6
宮城	484	
秋田	38	
山形	9	
福島	674	

[注意] 教科書43頁にかつを、鰯が多くとれると出てゐるが、これは古い。かつをを内地總産額270萬圓の中奥羽六縣を合しても僅に2萬圓余で誠に少い。鰯も今は鹽藏して13萬圓を出してゐて、昔の名残をさめてゐるに過ぎない。鰯の一位は北海道で、長崎、三重、山口これに次ぐ。

34. 烏賊(イカ) (單位千圓)

	産額	府縣の順位
内地	10,277	100%
計	2,682	27%
青森	1,242	2
岩手	1,343	1
宮城	33	
秋田	23	
山形	41	
福島	—	



35. 鮑(アハビ) (単位千圓)

産 額		府縣の順位
内地	2,849	100%
計	1,289	45%
青森	342	3
岩手	745	1
宮城	166	6
秋田	16	
山形	5	
福島	15	

[注意] 二位は北海道である。

36. 鮭(サケ) (単位千圓)

産 額		府縣の順位
内地	4,690	100%
計	660	14%
青森	78	4
岩手	357	2
宮城	68	5
秋田	63	7
山形	67	6
福島	27	10

[注意] ます(鱒)とともに北海道を第一とする。三位は新潟である。

37. 鱈(マス) (単位千圓)

産 額		府縣の順位
内地	5,313	100%
計	383	7%
青森	36	11
岩手	220	2
宮城	61	6
秋田	46	8
山形	19	
福島	1	

[注意] 北海道が一位で、新潟は三位である。

38. 鮪(マグロ) (単位千圓)

産 額		府縣の順位
内地	4,992	100%
計	804	16%
青森	90	
岩手	530	2
宮城	92	
秋田	86	
山形	4	
福島	2	

[注意] 一位は宮崎で、北海道は三位、山口は四位、富山は五位である。

39. 鰹節(カツヲブシ) (単位千圓)

産 額		府縣の順位
内地	11,327	100%
計	2,060	19%
青森	1	
岩手	139	10
宮城	1,815	3
秋田	—	
山形	—	
福島	105	

[注意] 一位は鹿児島で、静岡これに次ぐ。昔から名高い高知は六位である。

40. 搾粕(シメカス) (単位千圓)

産 額		府縣の順位
内地	22,856	100%
計	4,130	18%
青森	1,931	3
岩手	951	5
宮城	736	6
秋田	15	
山形	—	
福島	497	7

[注意] 一位は北海道で、二位は千葉である。

41. 鰯(スルメ) (単位千圓)

産 額		府縣の順位
内地	8,588	100%
計	1,890	23%
青森	702	3
岩手	1,177	2
宮城	10	
秋田	—	
山形	1	
福島	—	

[注意] 一位は北海道である。

42. 魚油 (単位千圓)

産 額		府縣の順位
内地	8,703	100%
計	1,414	16%
青森	637	2
岩手	308	4
宮城	271	5
秋田	6	
山形	—	
福島	192	7

[注意] 一位は北海道で、三位は千葉である。

43. 青森港の外国貿易 (単位圓)

金 額	
計	11,732,817
輸 出	6,332,919
輸 入	5,399,898

[注意] 昭和九年度、以下同じ。

44. 青森港の内国貿易 (単位圓)

金 額	
計	194,872,126
移 出	105,877,669
移 入	88,994,457

45. 青森港の主な輸出 (単位圓)

品名	金 額	主な輸出先
紅鱒罐詰	4,320,952	イギリス
鱒罐詰	850,959	イギリス
硫黄	622,200	オーストラリア
セメント	233,754	關 東 州

46. 青森港の主な輸入 (単位圓)

	金額	主な輸入先
原油	2,017,642	英領ボルネオ
揮発油	840,142	海峽植民地
鹽 鮭	829,306	カムチャツカ
生 鮭	509,019	ニコライスク
豆 糟	494,700	滿 洲 國

47. 青森港の主な移出 (単位圓)

	金額	主な移出先
米	5,706,960	室蘭、函館
石油	1,663,390	小樽、函館
薬製品	1,171,485	室蘭、函館
木材	1,033,174	函館、大阪

48. 青森港の移入 (単位圓)

	金額	主な移入先
鮮魚	5,269,880	室蘭千島小樽
鹽乾魚	3,587,984	函
肥料	2,885,500	〃
豆類	2,540,387	室 蘭
石炭	2,138,960	室 蘭
砂糖	1,669,200	臺灣、函館

49. 昭和十一年の外國貿易 (単位圓)

	金額
計	9,343,995
輸出	5,784,065
輸入	3,559,930

四、交 通

1. 馬車の數 (単位臺)

	乗 用	荷 用
内地	1,320	299,702
計	352	38,149
青森	(1) 242	(3) 12,889
岩手	2	5,036
宮城	1	(8) 7,085
秋田	(6) 103	3,720
山形	1	4,334
福島	3	5,085

[注意] カッコの中は府縣の順位である。

2. 自動車の數 (単位臺)

	乗 用	荷 用
内地	70,481	42,059
計	4,032	2,423
青森	636	290
岩手	534	411
宮城	823	493
秋田	460	215
山形	622	397
福島	957	617

3. 自轉車の數 (単位臺)

	自 動	普 通
内地	42,057	6,895,256
計	1,275	402,144
青森	117	46,150
岩手	204	45,829
宮城	372	73,442
秋田	40	38,070
山形	91	79,505
福島	451	119,148

[注意] 十位以内はない。

4. 青函連絡船

青森と函館との間を連絡する鐵道連絡船は三千四百餘噸の翔鳳丸、飛鸞丸、津輕丸、松前丸の四船で、外に二千噸級の第一、第二青函丸がある。前の四船は純客船で、後の二船は純貨物船で、貨車のまゝ船に積んで運ぶ、客船は一日三往復である。

	午前	午前	午後
青森發	0.30	8.20	6.00
函館着	5.00	0.50	10.30

5. 青室連絡船

青森と室蘭との連絡は北日本汽船會社の船で行はれてゐる。一日一回の往復で、青森を午後5.30分に發すると翌日午前4.50分に到着する。

6. 船の數

	汽 船		帆 船	
	隻 數	噸 數	隻 數	噸 數
内地	7,709	3,861,580	49,737	1,333,833
計	304	6,472	3,432	68,610
青森	32	452	1,051	15,148
岩手	13	657	943	12,886
宮城	143	3,539	902	20,682
秋田	14	383	149	2,151
山形	21	286	76	1,181
福島	81	1,155	311	6,562

7. 無線電信、電話

(イ)船城無線電信局(原町送信所、富岡受信所)は昭和二年八月七日に廢止され、翌日から東京無線電信局に屬し、一は原町送信

所、一は富岡分室といはれる。
然るに富岡は廃止され、原町は
名義だけで實際は休止してある。

(ロ)仙臺放送局(JOHK)の原町
放送所と仙臺演奏所は共に仙臺
市内にある。

五 都邑の人口

1. 青森縣 (單位人)

青森市	93,414
八戸市	62,210
弘前市	46,014
三田	13,050
野邊	12,737
七	12,622
木部	10,385
地戸	

2. 岩手縣

盛岡市	69,130
釜石市	36,230
宮花	21,318
水	16,717
大	14,298
一	12,396
古卷	11,197
澤	
槌	
關	

3. 宮城縣

仙臺市	219,547
石巻市	33,530
鹽釜	29,364
氣仙	18,248
古沼	14,318
白川	13,335
女石	10,573
若柳	10,011

4. 秋田縣

秋田市	60,646
-----	--------

能代	25,756
横手	22,711
大館	18,236
土崎	17,769
小坂	15,012
本荘	14,476
湯澤	13,344
大曲	12,207

5. 山形縣

山形市	69,931
形澤市	50,448
鶴岡市	37,224
新庄	20,045
谷地	13,024
上寒	12,644
長河	12,046
東井	11,940
宮内	10,852
	10,532

6. 福島縣

郡山	54,709
福島市	48,484
若松市	46,199
平	25,741
白須	22,831
湯賀	18,920
中河	17,003
喜川	15,124
小賀	13,440
多原	12,428
名方	11,920
濱	10,181
來	

7. 都市の分布



〔第四〕 中部地方

目次

一 區域

二 地勢・氣候

1. 面積と人口	43
2. 山岳	43
3. 河川	43
4. 湖沼	44
5. 水力発電所	44
6. 発電力	44
7. 氣候	44

三 産業

1. 各縣の總産額	45
2. 産業塔の例	46
3. 米	46
4. 大麥	46
5. 小麥	47
6. 甘藷	47
7. 菜種	47
8. 大根	47
9. 茶畑の面積	47
10. 茶	47
11. 蜜柑類	48
12. 葡萄(ぶどう)	48
13. 梨	48
14. 柿	48
15. 繭	48
16. 生絲	49
17. 絹織物	49
18. 綿織物	49
19. 綿織物	49
20. 毛織物	49
21. 陶磁器	50
22. 漆器	50
23. 賣藥と醫藥	50
24. 紙	50

25. 森林の面積	50
26. 用材	51
27. 薪炭材	51
28. ひのき	51
29. 石油(原油)	51
30. 製油所	51
31. 金	51
32. 主要鑛山	51
33. 漁獲物の總額	52
34. 水産製造物の總額	52
35. 鰻(いわし)	52
36. 鰹節	52
37. 水産養殖	52
38.—44. 清水港の統計	52
45.—51. 新潟港の統計	53
52.—58. 敦賀港の統計	54

四 交通

1. 自動車の數	55
2. 自轉車の數	55
3. 船の數	55
4. 高山線	55
5. 丹那トンネル	55
6. 長い橋	56
7. 無線電信、電話	56

五 都邑の人口

1. 新潟縣	56
2. 富山縣	57
3. 石川縣	57
4. 福井縣	57
5. 山梨縣	57
6. 長野縣	57
7. 岐阜縣	57
8. 静岡縣	57
9. 愛知縣	57
10. 都市の分布	58

六 名古屋市の統計

〔第四〕 中部地方

一 區域

二 地勢・氣候

1. 面積と人口

	面積 (方軒)	人口 (人)	人口密 度(方軒)
内地	382,545	69,254,148	181
計	66,730	12,598,829	189
新富山	12,578	1,995,777	159
湯山	4,257	798,890	188
石川	4,192	768,416	183
福井	4,265	646,659	152
山梨	4,466	646,727	145
長野	13,626	1,714,000	126
岐阜	10,495	1,225,799	117
静岡	7,770	1,939,860	250
愛知	5,081	2,862,701	563

[注意] 長野の面積は北海道をのぞき第三位、新潟四位、岐阜六位である。

2. 山岳

山脈の名	山の名	海拔 (米)
三國山脈	中岳	2085
	平岳	2140
	清水	1448
	三國	1244
關東山脈	白根山(火山)	2176
	四阿山(火山)	2333
	金峰山	2595
飛驒山脈 (北日本) (アルプス)	國師岳	2591
	甲武信岳	2483
	雲取山	2018
	白馬岳	2933
	針木岳	2541
	野口五郎岳	2924
	鷲羽岳	2924
	大天井岳	2922

木曾山脈 (中日本) (アルプス)	槍穂駒惠	岳	3180
	赤石山脈 (南日本) (アルプス)	ケ高那	3190
那須火山脈	駒白	岳	2956
	赤白四浅天愛富八立飯戸黒妙燒御乘燒立白	根(白峰山)	2190
富士火山脈	赤白四浅天愛富八立飯戸黒妙燒御乘燒立白	岳	2966
	御岳火山脈	山	3192
白山火山脈	御岳火山脈	山	3120
	白山火山脈	山	2176
御岳火山脈	御岳火山脈	山	2333
	御岳火山脈	山	2542
白山火山脈	御岳火山脈	山	1405
	白山火山脈	山	1188
御岳火山脈	御岳火山脈	山	3776
	御岳火山脈	山	2899
白山火山脈	御岳火山脈	山	2530
	白山火山脈	山	1917
御岳火山脈	御岳火山脈	山	1911
	御岳火山脈	山	2053
白山火山脈	御岳火山脈	山	2446
	白山火山脈	山	2400
御岳火山脈	御岳火山脈	山	3063
	御岳火山脈	山	3026
白山火山脈	御岳火山脈	山	2458
	白山火山脈	山	2992
御岳火山脈	御岳火山脈	山	2702
	御岳火山脈	山	

3. 河川

河の名	長さ (軒)	流域面積 (方軒)	航路距離 (軒)
富士川	161	4,534	71
大井川	173	1,218	126
天龍川	216	4,889	216
木曾川	232	9,100	86
信濃川	369	12,260	283
黒部川	81	—	—
神通川	126	2,776	28
庄川	145	1,882	55
九頭龍川	110	2,576	51

4. 湖沼

湖の名	湖面海拔 (米)	面積 (方丈)	最大深度 (米)
濱名湖	0	72	16
河北潟	1	23	2
諏訪湖	759	15	7
山中湖	982	7	16
河口湖	830	6	15
柴山潟	1	5	3
水月湖	0	5	38
本栖湖	902	5	138
加茂湖	0	5	9
邑知潟	1	5	2
西湖	921	2	77
精進湖	921	1	16

5. 水力発電所

(一萬キロワット以上のもの)

発電所	所在地	出力	経営者
上麻生	岐阜縣	23,200	東邦電力
平瀨	〃	11,000	合同電力
東横山	〃	12,000	揖斐川電氣
大落	井合	42,900	大同電力
瀨戸	〃	14,700	〃
小坂	〃	27,000	日本電力
早川第一	山梨縣	18,000	關西電力
田代川第一	〃	25,100	東京電燈
同第二	〃	16,723	〃
八ツ澤	〃	30,863	〃
駒橋	〃	35,000	〃
鹿谷	〃	15,000	〃
平穩第一	長野縣	16,800	〃
高澤第二	〃	13,500	長野電燈
南龍	〃	10,200	信濃電氣
讀桃	〃	10,800	矢作水力
桃賤	〃	24,000	東京電燈
大瀨川第三	〃	11,600	大同電力
小島河	〃	40,700	〃
奈島渡	〃	23,100	〃
坂	新潟縣	14,700	〃
		11,200	〃
		23,000	信濃電氣
		14,800	〃
		14,800	〃
		14,864	京濱電力
		22,600	中央電氣

中津川第一	新潟縣	38,950	東京電燈
同第二	〃	18,000	〃
湯澤	〃	14,000	〃
豊瀨	〃	44,800	東信電氣
鹿ノ瀬	〃	40,400	〃
眞川	富山縣	30,000	富山縣
小見山	〃	11,900	〃
庄川	〃	47,500	大同電力
小牧	〃	72,000	庄川水力電氣
柳河原	〃	50,700	日本電力
蟹寺	〃	45,400	〃
鳥越	石川縣	13,000	白山水力
吉野谷	〃	12,500	白山水火
西勝原第一	福井縣	20,000	白山水力

〔注意〕 中部地方は我が國の水力発電の大中心で出力一萬キロワット以上のものだけでも41の多きに及んでゐる。この電力は京濱地方、京阪神地方及び名古屋地方に送電される。

6. 発電力 (單位千キロワット)

	發電力 合計	水力 發電	火力 發電
内地	5,081	3,169	1,912
合計	1,803	1,676	127
新潟	287	270	17
富山	388	388	—
石川	44	44	0.2
福井	37	36	0.9
山梨	202	201	1
長野	391	388	4
岐阜	240	238	3
静岡	77	70	7
愛知	135	41	94

7. 氣候

氣候は太平洋岸と、日本海岸と中央山地との三地方にわかれる。

太平洋岸は日本海流(黒潮)の爲に温暖で、冬に温く、夏に雨が深い。特に駿河灣の沿岸は避暑

や避暑によい。

日本海岸は大陸からの北西の風が強く、對馬海流の上の濕氣を運んできて山地にあたるから此の地方は日本一の雪の深い所である。

雪の深い記録

新潟縣榑池地	7.57米
石川縣白峰村	6.82
新潟縣奴奈川村	6.36
同 矢代村	6.06
富山縣和賀村	5.70

陸は雪のために交通が不便であるからスキーが盛に使用される。海は風のために荒れて航海が危険である。

中央山地は土地が高いから夏涼しく登山者が集まるが、冬は寒い。年中雨や雪は少く、そのために養蠶業やスケートが盛である。

測候所	最低月	最高月	年溫度	
北	福井	2.4(1月)	26.0(8月)	13.5
	金澤	2.3(2月)	25.6(〃)	13.2
	新潟	1.5(1.2月)	25.7(〃)	12.6
中	高山	零下2.6(1月)	22.9(〃)	9.9
	松本	零下2.0(1月)	22.9(〃)	10.3
	甲府	1.3(1月)	25.5(〃)	13.4
南	名古屋	3.1(1月)	26.6(〃)	14.4
	濱松	5.0(1月)	25.9(〃)	15.1
	沼津	5.4(1月)	26.0(〃)	15.3

測候所	年面量(耗)	
北部	福井	2395
	金澤	2527
	新潟	1779
中部	高山	1816
	松本	1122
	甲府	1255
南部	名古屋	1674
	濱松	1949
	沼津	1962

三 産 業

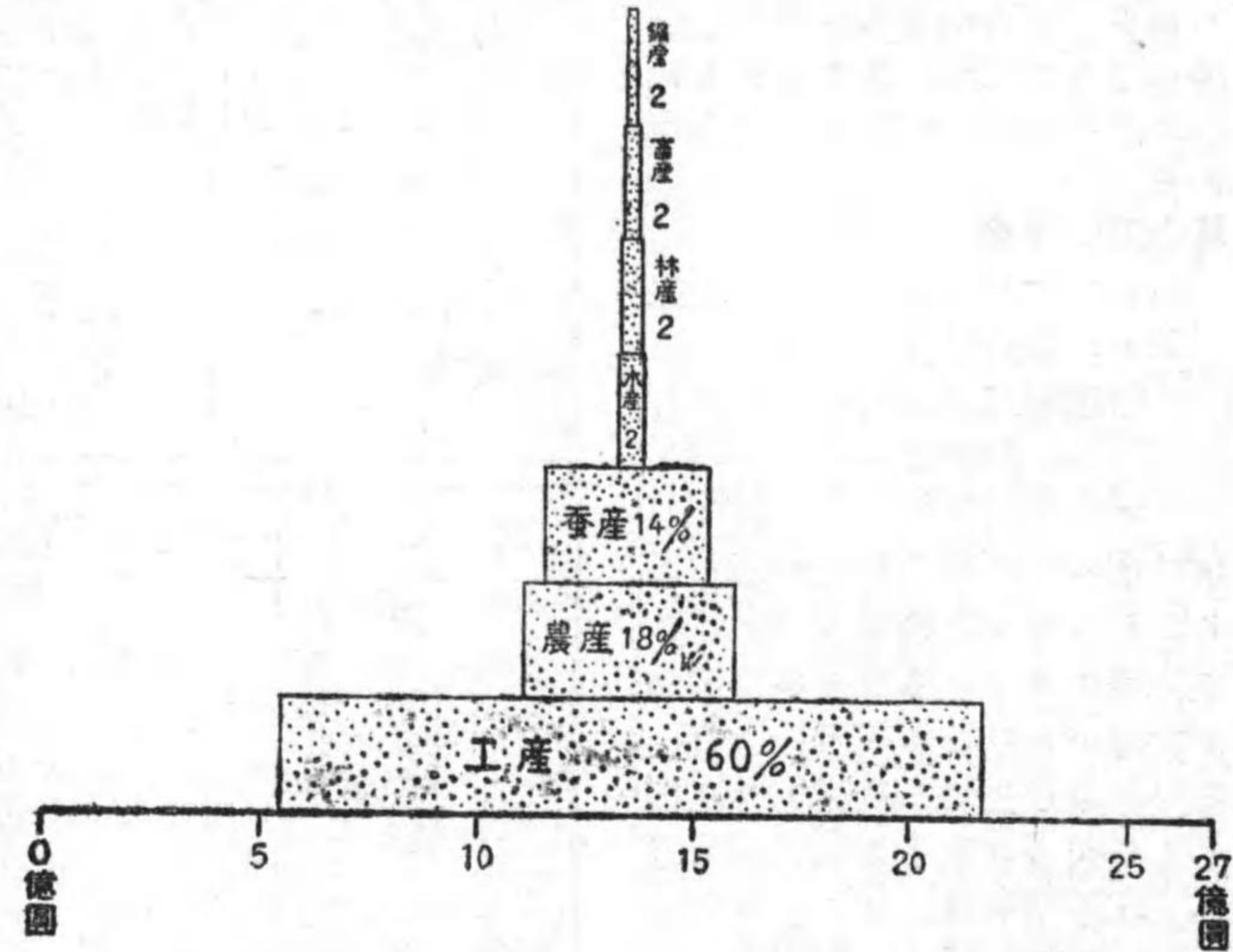
1. 各縣の總産額

(昭和八年單位百萬圓)

	農産額	蠶産額	畜産額	林産額	水産額	鑛産額	工産額	總産額
内地	2,331	1,035	227	289	443	422	8,687	13,434
計	473	383	47	49	57	46	1,602	2,657
新潟	96	16	3	8	3	25	112	263
富山	45	3	2	3	5	4	123	185
石川	31	5	2	4	6	2	102	152
福井	28	4	2	3	3	0.5	134	175
山梨	16	46	1	6	0.3	1	21	91
長野	47	162	5	6	1	1	29	251
岐阜	54	38	3	8	1	5	124	233
静岡	66	25	9	8	26	5	201	340
愛知	90	84	20	3	12	2	756	967

〔注意〕 各縣の數字の合計と計の數字と一致しない時の注意は關東地方の場合と同じである。

2. 産業塔の例 (中部地方)



3. 米 (単位ヘクトリットル)

	産 額	府縣の順位
内地	103,647,030	100%
計	25,033,134	24%
新潟	6,843,310	1
富山	2,926,850	11
石川	2,243,587	
福井	1,868,075	
山梨	640,474	
長野	2,264,257	
岐阜	2,312,336	
静岡	2,157,615	
愛知	3,776,630	5

[注意] 二位は福岡で、兵庫、山形これに次ぐ。

	産 額	府縣の順位
福井	49,059	
山梨	332,826	
長野	486,303	
岐阜	380,177	
静岡	532,369	9
愛知	532,425	10

[注意] 一位は茨城で、埼玉、千葉、栃木これに次ぐ。



4. 大 麥 (単位ヘクトリットル)

	産 額	府縣の順位
内地	13,146,869	100%
計	2,515,182	12%
新潟	104,223	
富山	19,381	
石川	78,419	

5. 小 麥 (単位ヘクトリットル)

	産 額	府縣の順位
内地	17,426,436	100%
計	2,092,155	12%
新潟	55,605	
富山	50,854	
石川	18,946	
福井	21,905	
山梨	214,227	
長野	423,353	
岐阜	293,487	
静岡	343,154	
愛知	670,624	10

[注意] 一位は茨城で、福岡、栃木、熊本、群馬これに次ぐ。

6. 甘 藷 (単位千疋)

	産 額	府縣の順位
内地	3,037,049	100%
計	263,359	9%
新潟	36,995	
富山	12,698	
石川	17,035	
福井	8,149	
山梨	10,401	
長野	5,451	
岐阜	30,254	
静岡	157,508	5
愛知	84,868	11

[注意] 一位は鹿児島で、沖縄、長崎、千葉これに次ぐ。

7. 菜 種 (単位ヘクトリットル)

	産 額	府縣の順位
内地	1,624,463	100%
計	235,894	14%
新潟	14,987	
富山	667	
石川	5,886	
福井	16,785	
山梨	6,067	
長野	1,133	
岐阜	25,715	
静岡	30,394	
愛知	139,260	2

[注意] 一位は福岡である。

8. 大 根 (単位千疋)

	産 額	府縣の順位
内地	2,358,375	100%
計	495,690	21%
新潟	85,327	6
富山	32,726	
石川	22,956	
福井	23,367	
山梨	17,215	
長野	68,139	9
岐阜	37,697	
静岡	94,400	5
愛知	133,863	1

[注意] その他葱、里芋、漬菜、蓮根等の産が頗る多い。

9. 茶畑の面積 (単位ヘクタール)

	面 積	府縣の順位
内地	38,995	100%
計	17,251	44%
新潟	417	
富山	293	
石川	150	
福井	235	
山梨	41	
長野	18	
岐阜	711	
静岡	15,143	1
愛知	253	

10. 茶

	總 數 量 (千貫)	總 價 格 (千圓)
内地	11,788	22,859
計	7,334	12,456
新潟	61	129
富山	31	76
石川	47	119
福井	155	114
山梨	8	25
長野	4	16
岐阜	240	237
静岡	(1) 6,618	(1) 11,500
愛知	170	240

[注意] カッコ内は府縣の順位である。二位は京都である

11. 蜜柑類 (単位千疋)

	蜜柑	ネーブル オレンジ	夏橙
内地	267,678	20,432	74,925
計	81,318	1,739	8,742
新富	5	—	—
石川	1	—	—
福山	17	—	1
山梨	263	29	79
長野	14	—	3
岐阜	—	—	—
静岡	611	30	6
愛知	(1) 74,096	(4) 1,484	(4) 7,356
岡知	(11) 6,311	196	1,298










〔注意〕 カッコ内は府県の順位である。

12. 葡萄(ブドウ) (単位千疋)

	産額	府県の順位
内地	60,836	100%
計	19,573	32%
新富	2,854	5
石川	154	—
福山	1,225	—
山梨	200	—
長野	10,221	1
岐阜	2,580	9
静岡	739	—
愛知	911	—
岡知	689	—

〔注意〕 二位は大阪である。

葡萄 (単位千疋)

山梨	10221	
新潟	2854	
長野	2580	
石川	1225	
静岡	911	
岐阜	739	
愛知	689	
福山	200	
山梨	154	

13. 梨 (単位千疋)

	産額	府県の順位
内地	149,650	100%
計	50,658	34%
新富	12,806	2
石川	1,455	—
福山	3,378	—
山梨	539	—
長野	152	—
岐阜	1,022	—
静岡	1,177	—
愛知	27,401	—
岡知	2,728	1

14. 柿 (単位千疋)

	産額	府県の順位
内地	235,597	100%
計	55,548	24%
新富	11,423	4
石川	6,671	9
福山	5,687	—
山梨	4,054	—
長野	2,628	—
岐阜	8,866	6
静岡	6,508	10
愛知	6,305	11
岡知	3,406	—

〔注意〕 一位は熊本で、福島、福岡これに次ぐ。

15. 繭 (単位圓)

	産額	府県の順位
内地	350,860,428	100%
計	109,278,042	31%
新富	4,975,935	—
石川	680,769	—
福山	1,954,596	—
山梨	1,341,181	—
長野	16,757,569	5
岐阜	35,578,849	1
静岡	14,436,879	6
愛知	8,660,527	12
岡知	24,891,737	2

〔注意〕 疋にてあらはせば3億8百万疋である。

18. 綿絲 (単位千圓)

	産額	府県の順位
内地	795,773	100%
計	220,469	28%
新富	3,794	—
石川	21,334	—
福山	8,620	11
山梨	10,579	—
長野	147	—
岐阜	—	—
静岡	29,238	9
愛知	38,133	7
岡知	108,624	2

〔注意〕 第一位は大阪である。



19. 綿織物 (単位千圓)

	産額	府県の順位
内地	816,362	100%
計	308,677	38%
新富	3,974	—
石川	12,980	11
福山	2,031	—
山梨	2,821	—
長野	7	—
岐阜	77	—
静岡	12,818	12
愛知	52,956	4
岡知	221,013	1

〔注意〕 二位は大阪、三位は兵庫である。

16. 生絲 (単位千圓)

	産額	府県の順位
内地	417,415	100%
計	173,951	41%
新富	5,573	—
石川	1,178	—
福山	1,010	—
山梨	1,516	—
長野	19,454	4
岐阜	81,964	1
静岡	13,094	9
愛知	8,933	14
岡知	41,139	2

17. 絹織物 (単位千圓)

	産額	府県の順位
内地	554,542	100%
計	270,816	49%
新富	24,947	7
石川	8,855	—
福山	60,048	3
山梨	129,009	1
長野	13,465	10
岐阜	1,008	—
静岡	13,715	9
愛知	2,663	—
岡知	17,106	8

〔注意〕 人造絹絲を含む。

20. 毛織物 (単位千圓)

	産額	府県の順位
内地	264,131	100%
計	172,238	65%
新富	15	—
石川	—	—
福山	—	—
山梨	—	—
長野	1	—
岐阜	11,214	5
静岡	4,986	7
愛知	156,022	1

〔注意〕 二位は兵庫、三位は東京、四位は大阪である。

21. 陶磁器 (単位千圓)

		産 額	府縣の順位
内地		92,364	100%
計		63,641	69%
新富	湯山	50	8
石福	山川	10	
山	井梨	1,446	
長	野	21	
岐	野	74	
静	阜	12,057	2
愛	岡	7	1
	知	49,976	



22. 漆器 (単位千圓)

		産 額	府縣の順位
内地		3,300	100%
計		1,800	55%
新富	湯山	100	8
石福	山川	400	4
山	井梨	200	7
長	野	—	
岐	野	—	
静	阜	700	1
愛	岡	400	3

23. 賣薬と醫薬 (単位千圓)

		産 額	府縣の順位
内地		88,865	100%
計		11,722	13%
新富	湯山	—	3
石福	山川	8,887	
山	井梨	6	
長	野	55	
岐	野	—	
静	阜	112	6
愛	岡	411	
	知	2,251	

[注意] 第一位大阪、第二位は東京である。

24. 紙 (単位千圓)

		産 額	府縣の順位
内地		200,924	100%
計		50,476	25%
新富	湯山	5,328	7
石福	山川	4,739	10
山	井梨	653	
長	野	1,783	
岐	野	39	
静	阜	237	8
愛	岡	5,215	3
	知	29,856	
		2,626	

[注意] 一位は東京、二位は北海道で、高知は九位である。

25. 森林の面積 (単位ヘクタール)

		面 積	府縣の順位
内地		20,575,913	100%
計		3,493,376	12%
新富	湯山	618,030	6
石福	山川	262,389	
山	井梨	148,795	
長	野	174,728	
岐	野	328,158	
静	阜	743,268	4
愛	岡	668,220	5
	知	404,348	
		145,440	

[注意] 一位は北海道で、福島、岩手がこれに次ぐ。

26. 用材 (単位千圓)

		産 額	府縣の順位
内地		112,749	100%
計		20,725	18%
新富	湯山	2,902	11
石福	山川	605	
山	井梨	1,523	
長	野	999	
岐	野	842	
静	阜	5,729	2
愛	岡	2,988	10
	知	4,551	3
		1,586	

[注意] 一位は北海道である。

27. 薪炭材 (単位千圓)

		産 額	府縣の順位
内地		51,789	100%
計		10,642	21%
新富	湯山	1,935	4
石福	山川	700	
山	井梨	1,043	
長	野	775	
岐	野	996	
静	阜	1,453	9
愛	岡	1,537	
	知	1,656	7
		547	

28. 檜(ヒノキ) (単位千圓)

		産 額	府縣の順位
内地		9,395	100%
計		4,171	44%
新富	湯山	4	
石福	山川	5	
山	井梨	3	
長	野	18	
岐	野	78	
静	阜	2,204	1
愛	岡	1,060	3
	知	540	6
		259	7

[注意] 二位は三重で、四位は奈良、五位は和歌山である

29. 石油(原油) (単位千圓)

		産 額	府縣の順位
内地		9,430	100%
計		4,294	46%
新富	湯山	4,294	2
石福	山川	—	
山	井梨	—	
長	野	—	
岐	野	—	
静	阜	—	
愛	岡	—	

30. 製油所 (単位千圓)

所 名	製産高
新津鑛山附屬新潟製油所	5,078
豊川鑛山附屬秋田製油所	4,539
西山鑛山附屬柏崎製油所	4,088

31. 金

一位は大分(1400萬圓)で、茨城(1000萬圓)、北海道(600萬圓)秋田(400萬圓)等がこれに次ぎ、新潟縣佐渡の金産額では82萬圓で各府縣中第八位である。

32. 主要鑛山

鑛山名	種 類	産 額
神 岡	銀	15,765匁
〃	鉛	5,271匁
尾小屋	銅	1,559匁
刈 羽	石 油	22(千疋)
新 津	〃	30
西 山	〃	16
東 山	〃	12
高 町	〃	10

33. 漁獲物の総額 (単位千圓)

		産 額	府縣の順位
内地		173,137	100%
計		24,386	4%
新	湯	2,380	
富	山	3,330	
石	川	4,194	
福	井	2,008	
山	梨	86	
長	野	434	
岐	阜	630	
静	岡	5,972	5
愛	知	5,352	7

[注意] 一位は北海道で長崎、三重、山口これに次ぐ。

34. 水産製造物の総額 (単位千圓)

		産 額	府縣の順位
内地		167,048	100%
計		19,068	11%
新	湯	745	
富	山	2,360	
石	川	1,292	
福	井	829	
山	梨	3	
長	野	143	
岐	阜	42	
静	岡	9,968	2
愛	知	3,696	12

[注意] 一位は北海道である。

35. 鰯(いわし) (単位千圓)

		産 額	府縣の順位
内地		26,314	100%
計		2,767	11%
新	湯	183	
富	山	474	
石	川	843	7
福	井	116	
山	梨	—	
長	野	—	
岐	阜	—	
静	岡	747	9
愛	知	404	

[注意] 一位は北海道で愛媛、長崎茨城、青森これに次ぐ。

36. 鰹節(かつをぶし) (単位千圓)

		産 額	府縣の順位
内地		11,327	100%
計		2,740	24%
新	湯	3	
富	山	—	
石	川	15	
福	井	5	
山	梨	—	
長	野	—	
岐	阜	—	
静	岡	2,717	2
愛	知	—	

[注意] 一位は鹿児島で353万圓を出す。静岡は鰹節の産は多いけれども鰹は僅に15万圓を産するに過ぎない。

37. 水産養殖

鯉は岐阜、長野、愛知三縣に多く中部地方全體で170万圓を出して全國の四分の一を出す。鰻は静岡、愛知に多く、金魚は愛知に多い。

38. 清水の外國貿易 (単位圓)

		金 額
計		30,944,182
輸 出		14,084,948
輸 入		16,859,234

[注意] 昭和九年度分、以下同じ。

39. 清水の内國貿易 (単位圓)

		金 額
計		31,271,978
移 出		3,725,284
移 入		27,546,694

40. 清水の主な輸出 (単位圓)

	金 額	主な輸出先
茶	7,433,139	米國、ソ聯邦
鮪罐詰	2,913,156	米國
豆 油	586,993	イギリス

41. 清水の主な輸入 (単位圓)

	金 額	主な輸入先
大豆・豆糟	1,369,230	滿 洲 國
飼 料	1,269,479	關 東 州
石 炭	720,211	滿 洲 國
木 材	206,592	米國ボルネオ

42. 清水の主な移出 (単位圓)

	金 額	主な移出先
木 材	1,568,123	東 京
石 炭	449,279	沼 津
蜜 柑	238,050	室蘭、函館

43. 清水の主な移入品 (単位圓)

	金 額	主な移入先
木 材	7,732,403	樺 太
臺灣米	3,066,277	高 雄
石 炭	2,982,181	若 松

44. 昭和十一年の清水の外國貿易

		金 額
計		47,915,993
輸 出		22,211,296
輸 入		25,704,697

45. 新潟の外國貿易 (単位圓)

		金 額
計		11,250,390
輸 出		1,574,335
輸 入		9,676,055

46. 新潟の内國貿易 (単位圓)

		金 額
計		61,630,132
移 出		22,446,154
移 入		39,183,978

47. 新潟の主な輸出 (単位圓)

	金 額	主な輸出先
石 油	727,540	關 東 洲
機 械 類	376,282	支 那
炭化石灰	131,835	支 那

48. 新潟の主な輸入 (単位圓)

	金 額	主な輸入先
豆 糟	2,121,090	滿 洲
石 炭	2,003,814	佛領印度支那
原 油	1,617,163	米 國

49. 新潟の主な移出 (単位圓)

	金 額	主な移出先
米	6,216,271	函館小樽根室
石 油	5,567,214	下 關
人造肥料	1,371,051	夷、群 山
豆 糟	1,056,436	夷、小 樽

50. 新潟の主な移入 (単位圓)

	金額	主な移入先
米	8,283,636	夷
砂糖	4,568,725	高小興
石炭	4,433,774	雄樽南
人造肥料	3,090,565	

51. 昭和十一年の新潟の外国貿易 (単位圓)

	金額
計	11,619,720
輸出	1,130,781
輸入	10,478,939

52. 敦賀の外国貿易 (単位圓)

	金額
計	5,677,068
輸出	2,727,457
輸入	2,949,611

53. 敦賀の内国貿易 (単位圓)

	金額
計	18,946,322
移出	4,269,811
移入	14,676,511

54. 敦賀の主な輸出 (単位圓)

	金額	主な輸出先
綿織物	1,262,872	滿洲
人造絹織物	349,180	印度
ビールと酒	124,300	滿洲國

55. 敦賀の主な輸入 (単位圓)

	金額	主な輸入先
白石豆	1,775,723	ソ聯
金炭糟	435,684	滿洲
	360,003	關東

56. 敦賀の主な移出 (単位圓)

	金額	主な移出先
絹・綿織物	414,857	清
機械類	372,062	津
果實	350,137	〃

57. 敦賀の主な移入 (単位圓)

	金額	主な移入先
鍊肥石	5,857,320	小樽
精料炭	1,830,701	清
	1,655,542	小樽
牛	1,065,330	元山

58. 昭和十一年の敦賀の外国貿易 (単位圓)

	金額
計	19,447,593
輸出	15,980,907
輸入	3,466,686

四 交 通

1. 自動車の數 (単位臺)

	乗用	荷用
内地	70,481	42,059
計	9,748	7,849
新潟	(11) 1,327	829
富山	469	441
石川	620	435
福井	429	228
山梨	554	364
長野	1,077	788
岐阜	881	822
静岡	(8) 2,296	(6) 1,652
愛知	(5) 2,715	(3) 2,290

[注意] カッコ内は府縣の順位である。

2. 自轉車の數 (単位臺)

	自動	普通
内地	42,057	6,895,256
計	6,498	1,338,428
新潟	233	160,117
富山	247	61,719
石川	260	58,696
福井	218	60,620
山梨	146	57,513
長野	409	(10) 180,170
岐阜	543	158,606
静岡	(7) 1,219	(6) 241,865
愛知	(3) 3,223	(2) 517,292

[注意] カッコ内は府縣の順位である。

3. 船の數

	汽船		帆船	
	隻數	噸數	隻數	噸數
内地	7,709	3,866,580	49,737	1,333,833
計	694	153,578	5,399	112,832
新潟	141	8,925	267	4,611
富山	130	11,357	277	7,206
石川	209	(6)126,494	366	4,636
福井	9	1,423	305	3,289
山梨	—	—	—	—
長野	—	—	—	—
岐阜	21	199	263	1,976
静岡	76	2,409	912	29,363
愛知	108	2,771	3,009	(6) 61,751

[注意] カッコ内は府縣の順位である。

4. 高山線

昭和九年十月二十五日から、南は岐阜から高山市を経て北の富山までの高山線が開通した。

5. 丹那トンネル

我が最大のトンネルで長さ7807米ある。大正七年四月からとりかかつて、昭和九年九月まで約十六年の永い間かかつて完成したものである。経費二千五百萬圓、人員二百五十萬人、死者六十七名に及んだ。このトンネルが出来た爲に御殿場を通るよりは十一軒以上を縮め時間で十分又は十八分を縮めた。トンネルの内は勿論複線である。

6. 長い橋

所在地	長さ(米)	
潮州線	下淡水溪	1526
羽越線	阿賀川	1242
東海道線	天龍川	1209
札沼線	石狩川	1074
吉野川線	吉野川	1070
東海道線	大井川	1018
伊勢大橋	揖斐川	1005
關西線	同	992
大和根橋	利根川	983
高德線	吉野川	951
常磐線	利根川	945
新義州	鴨綠江	940
東北線	荒川	925
神宮橋	北浦	873
關西線	木曾川	864
山陰線	餘部陸橋	309

[注意] 中部地方には特に長い橋が多い。阿賀川の鐵橋は内地第一である。

7. 無線電信・電話
官設無線電信局

名	稱	所在地
名古屋	名古屋通信所 JNY	名古屋市
	依佐美送信所	愛知縣
若狭	JWA	福井縣
箱根	JXH	靜岡縣

私設放送無線電話

名	稱	所在地
靜岡放送局	JOPK	靜岡市
濱松放送局	JODG	靜岡縣
名古屋中央放送局	JOCK	名古屋市
	桶狭間放送所	愛知縣
	名古屋演奏所	名古屋市
長野放送局	JONK	長野市
	安茂里受信所	長野縣
新潟放送局	JOOK	新潟市
	新潟受信所	同
金澤放送局	JOJK	石川縣
	殿町演奏所	金澤市
	小川受信所	石川縣
福井放送局	JOFG	福井市

五 都邑の人口

(昭和十年十月一日國勢調査)

1. 新潟縣

新潟市	134,992
長岡市	62,152
三条市	34,649
高田市	31,284
柏崎	25,521
加茂	22,442
新發田	21,666
新津	21,100
五泉	15,966

見附	15,299
附田	14,738
燕	14,448
直江津	14,241
十日市	11,929
小千谷	11,725
寺泊	10,423
中條	10,127
堀内	10,102
水原	10,005

2. 富山縣

富山市	83,324
高岡市	57,249
新氷	22,811
伏見	14,452
魚木	13,403
堀滑	12,280
	10,463
	10,126

3. 石川縣

金澤市	174,649
小松	17,562
輪島	14,194
大聖	13,118
七尾	12,104

4. 福井縣

福井市	75,273
敦賀市	31,831
武生	22,466
小勝	13,943
大野	13,882
	12,775

5. 山梨縣

甲府市	82,664
鹽山	10,948

6. 長野縣

長野市	77,325
本谷市	73,353
岡谷市	41,333
上田市	35,380
飯田市	29,398
上諏訪	23,803
須坂	18,623
下伊那	18,273
小諸	18,219
	13,593

丸大	10,851
子町	10,637
尻	10,421

7. 岐阜縣

岐阜市	128,721
大垣市	49,273
高山市	29,145
多加	24,695
治見	18,584
中納	17,144
津	13,434
關	

8. 静岡縣

静岡市	200,737
濱松市	147,243
清水市	61,123
沼津市	49,824
熱海市	17,769
三島	28,143
大宮	24,860
燒津	24,339
伊豆	21,448
小田	19,536
中富山	15,233
川崎	13,379
相模	12,917
藤原	12,371
掛川	12,008
由良	11,921
興津	11,839
青島	10,887
見付	10,545
	10,522
	10,274

9. 愛知縣

名古屋市	1,082,816
豊橋市	140,735
岡崎市	77,195
一宮市	53,376

安津	城島	24,206
刈西半	起	22,166
一蒲古	谷尾	20,647
龜稻	田色	19,980
高舉	郡野	19,300
成犬	崎澤	18,217
守木	濱母	17,312
田小	岩山	16,831
庄庄	山川	15,925
矢鳴	原牧	15,519
祖福	内作	14,623
常新	海江	14,597
大蟹	滑江	14,256
八知	府江	14,078
豐横	幡立	13,325
新川	須賀	13,249
平二	坂川	12,605
勝	川	12,904
		12,799
		12,661
		12,102
		11,865
		11,863
		11,479
		11,428
		11,247
		11,162
		11,068
		10,569
		10,413
		10,350
		10,291
		10,284
		10,282
		10,088
		10,080



六 名古屋市の統計

1. 面積と人口

	面積(方町)	人口
計	150	1,082,814
東區	29	263,320
西區	19	195,618
中區	29	343,579
南區	73	280,297

2. 業別の会社 (単位千圓)

	社数	資本金
計	3,775	412,208
農業	21	5,638
水産業	2	220
鑛業	7	1,411
工業	1,539	164,124
商業	2,098	194,854
運輸業	108	45,962

3. 主要な工産物 (単位千圓)

綿織物	84,743
綿絲紡績	30,743
陶磁器	29,104
毛絲紡績	17,064
製麥粉	18,085
菓子	12,227
メリヤス	7,954
箱履類	7,170
靴類	6,226
ビール	5,743

(以下略す)

4. 名古屋の外國貿易 (単位圓)

	金額
計	204,170,011
輸出	115,564,570
輸入	88,605,441

5. 名古屋の内國貿易 (単位圓)

	金額
計	184,870,709
移出	47,417,755
移入	137,452,954

6. 主な輸出 (単位圓)

	金額	主な輸出先
綿布	40,529,047	オーストラリア
陶磁器	32,418,027	米 國
箱履の板	2,683,229	セーロン島
ベニヤ板	1,957,883	イギリス
小麥粉	1,904,378	關東州

7. 主な輸入 (単位圓)

	金額	主な輸入先
羊毛	39,571,828	オーストラリア
飼料類	7,083,357	關東州、支那
機械類	6,881,684	ドイツ
石炭	5,375,219	滿洲國
木材	3,990,258	米 國
小麥	3,757,978	オーストラリア
豆糟	2,751,552	カナダ

8. 主な移出 (単位圓)

	金額	主な移出先
陶磁器	5,422,654	四日市、仁川
米	3,603,602	神戸、戸市
雜穀	2,313,486	四日市
石炭	1,770,274	常小
板	1,718,462	

9. 主な移入 (単位圓)

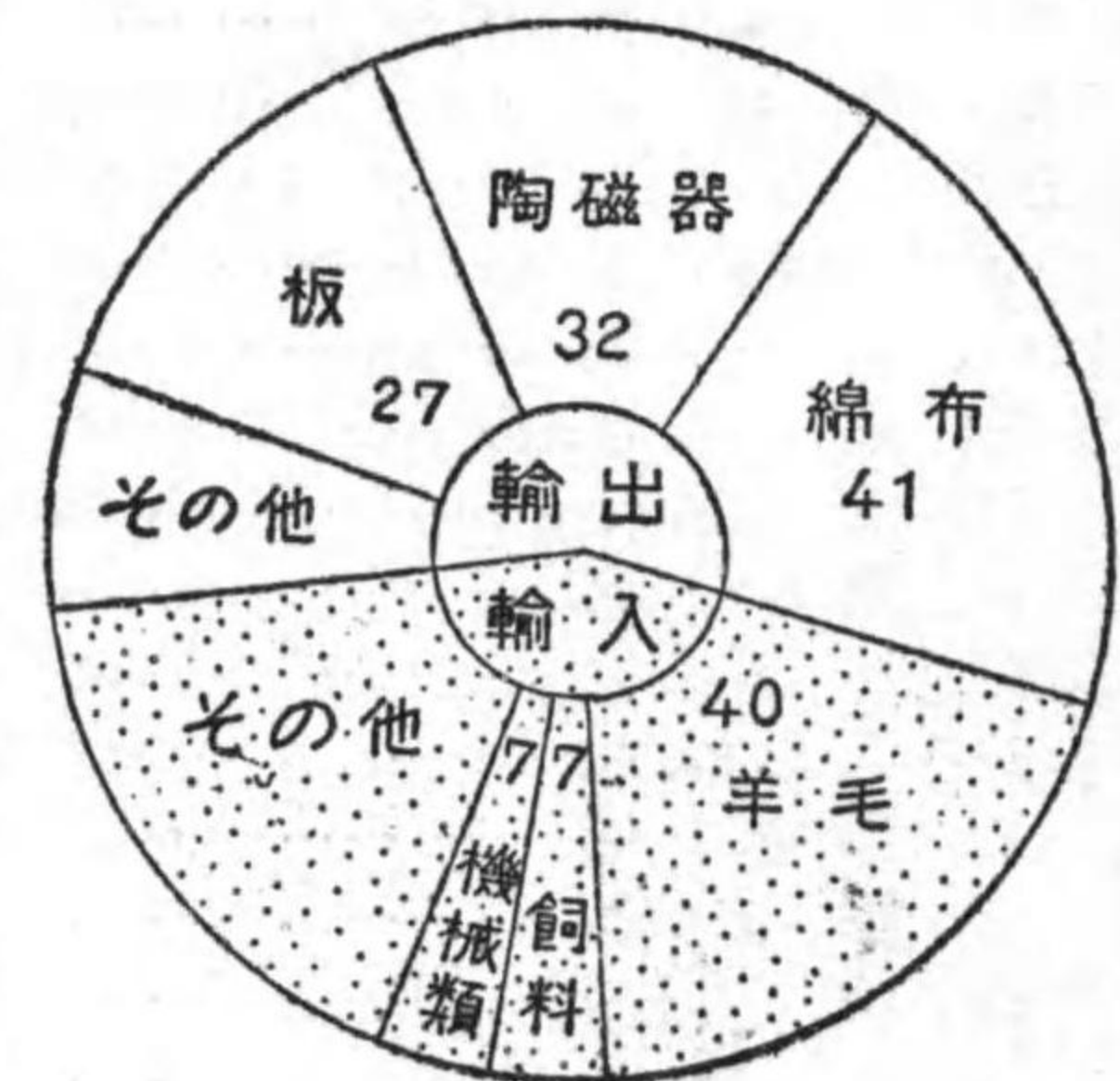
	金額	主な移入先
石炭	18,423,936	若松、室蘭
砂糖	18,410,656	高雄
臺灣米	10,433,554	基隆、高雄
鐵	9,618,643	八幡
朝鮮米	9,065,551	群山、木浦、釜山
松	8,781,035	敷香

10. 昭和十一年の外國貿易 (単位圓)

	金額
計	240,278,035
輸出	131,500,961
輸入	108,777,074

名古屋の貿易

年總額 204 百万円
年輸出 115 〃
年輸入 89 〃



〔第五〕 近畿地方

目次

一 区域		24. 野 菜.....68	頁
二 地 勢		25. 茶.....69	
1. 面積と人口.....61	頁	26. 森林の面積.....69	
2. 山 岳.....61		27. 林 産 物.....69	
3. 河 川.....61		28. 製 材.....69	
4. 湖 沼.....61		29. 木 製 品.....70	
5. 二つの名高い瀧.....61		30. 牛.....70	
6. 琵琶湖疏水.....61		31. 松茸(マツタケ)と筍.....70	
7. 鳴門海峡.....62		32. 漁獲物の総額.....70	
8. 水力発電所.....62		33. 水産製造物の総額.....70	
9. 発 電 力.....62		34. 鱈その他.....71	
10. 氣 候.....62		35. 鰯(エビ)その他.....71	
三 産 業		36. 眞 珠.....71	
1. 各府縣の總産額.....63		37. 金 魚.....71	
2. 阪神工業地帯の工場と 職工の數.....63		38. 鑛 産 物.....71	
3. 産業塔の例.....64		39.—45. 四日市港の統計.....71	
4. 綿 絲.....64		四 交 通	
5. 綿 織 物.....65		1. 自動車の数.....72	
6. 毛 織 物.....65		2. 自轉車の数.....72	
7. メリヤス.....65		3. 船 の 數.....73	
8. 鐵の器械類.....65		4. 阪神地方と東京との距離.....73	
9. 砂 糖.....65		5. 東京から大阪までの旅費 の比較.....73	
10. 藥 品.....66		6. ケーブルカー.....73	
11. ゴム製品.....66		7. トンネル.....73	
12. 肥 料.....66		8. 無線電信、電話.....73	
13. 絹 織 物.....66		五 都 邑 の 人 口	
14. 人 造 絹 絲.....66		1. 三 重 縣.....74	
15. 染 物 と 晒.....67		2. 滋 賀 縣.....74	
16. 陶 磁 器.....67		3. 京 都 府.....74	
17. 清 酒.....67		4. 大 阪 府.....74	
18. ビ ー ル.....67		5. 兵 庫 縣.....74	
19. 米.....67		6. 奈 良 縣.....74	
20. 麥.....68		7. 和 歌 山 縣.....75	
21. 菜 種.....68		六 大 阪 市 の 統 計.....75	
22. 蜜 柑.....68		七 京 都 市 の 統 計.....77	
23. 葡 萄(ブドウ).....68		八 神 戸 市 の 統 計.....78	

〔第五〕 近畿地方

一 区域
二 地 勢

1. 面積と人口

府縣	面積 (方秆)	人 口	人口密 度(方秆)
内地	382,545	69,254,148	181
計	32,987	12,598,828	381
三重	5,765	1,174,595	204
滋賀	4,051	711,436	176
京都	4,621	1,702,508	368
大阪	1,814	4,297,174	2,369
兵庫	8,323	2,923,249	351
奈良	3,689	620,471	168
和歌山	4,724	864,087	183

2. 山 岳

山脈の名	山 の 名	海 拔 (米)
金剛山脈	金 剛 山	1112
	二 上 山	474
	信 貴 山	437
	生 駒 山	642
笠置山脈	高 峯 山	633
	笠 置 山	289
鈴鹿山脈	高 見 山	1249
	久 留 尊 山	1038
	鈴 鹿 峠	378
	御 在 所 山	1210
伊吹山脈	伊 吹 山	1377
	和 泉 山	857
紀伊山脈	龍 門 岳	904
	高 野 山	985
	山 上 岳	1720
	彌 彦 山	1915
中國山脈	釋 迦 岳	1800
	大 臺 原 山	1695
	三 國 山	855
比良山脈	三 國 岳	959
	比 良 山	1174

白山火山脈	比 叡 山 須賀山(氷山)	848 1510
-------	------------------	-------------

3. 河 川

河の名	長 さ (秆)	流域面積 (方秆)	航路距離 (秆)
淀 川	79	8406	71
大和川	71	—	—
紀 川	134	1912	102
有田川	102	432	43
日高川	161	586	134
熊野川	161	2437	126
宮 川	114	864	59
榑田川	98	432	86
由良川	141	1804	110
朝來川	67	1388	55
加古川	90	1851	75
市 川	71	—	—
揖保川	71	740	63
千種川	83	679	39

4. 湖 沼

琵琶湖は我が國第一の大湖で、東西22秆、南北103秆、周圍675方秆あり、滋賀縣の面積の六分一をしめてゐる。湖面海拔86米で、最深所は96米ある。

5. 二つの名高い瀧

瀧 の 名	高 さ (米)	落口の幅 (米)
那 智 瀧	270	12
華 嚴 瀧	100	10

6. 琵琶湖疏水

琵琶湖の水を京都にひき、その

水力を利用して工業の動力とし運搬、灌漑、防火等に利用する爲に計畫したものである。この工事は京都府知事北垣國道の行つたもので、明治十八年工事を始め、二十七年に出来上つたものである。この間九年、経費は142萬圓を費した。全長2,8440米で、幅の広い所は約20米、狭い所で約6米ある。この間にある第一のトンネルは長さ244米ある。第二疏水は明治四十一年に工事にとりかかり、明治四十五年に完成した。経費447萬圓を費した。その長さは約7416米ある。これ等の水は防火、發電、灌漑等に使用した後、淀川に放流する。

7. 鳴門海峡

鳴門海峡の幅は約1260米で、中央から少し東によつて中瀬の岩がある。これより東を小鳴門、西を大鳴門といふ。小鳴門の幅は90米で、大鳴門の方は757米ある。この海峡は一日四回の休流時に小舟を浮べて漁業をすることが出来る。その他は急流で大きい渦巻は直径15米位ある。なぜこんな渦巻が出来るかといふと潮汐による海水の干満によつて生ずる潮流によるのである。

8. 水力發電所

(一萬キロワット以上のもの)

發電所	所在地	出力	經營者
宇治	京都府	3,2000	宇治川電氣
志津川	〃	2,8000	
大津	〃	1,6000	

9. 發電力

(單位千キロワット)

	發電力合計	水力發電	火力發電
内地	5,081	3,168	1,912
計	883	151	732
三重	22	7	15
滋賀	21	6	16
京都	122	94	28
大阪	278	0.8	278
兵庫	380	1	370
奈良	21	17	3
和歌山	39	17	22

10. 氣候

氣候の上から見て五つにわけ

- (1) 太平洋方面は、紀伊半島が黒潮に突出てゐる爲に温暖多雨で、潮岬附近には榕樹をはじめ熱帯地方の植物が生えてゐる。多雨であることが、吉野、熊野地方の森林を繁茂させてゐる。
- (2) 瀬戸内海方面は冬暖くて避寒地となり、又休養地である。年中晴天が多く雨が少いから製鹽業が発達してゐる。又灌漑用水が不足であるから大阪平野と播磨平野の一部には人工的の溜池が多い。
- (3) 伊勢海沿岸は温暖で中部地方の東海地方に似てゐる。
- (4) 奈良、京都、滋賀等の内部の盆地は、割合に夏暑く冬寒く、雨も亦少い。
- (5) 日本海方面は北陸地方よりは温暖少雨であるが、暖流のために一年中の温度の差がそれよりも少い。

測候所	最低月	最高月	年温度
宮津	3.3° (2月)	29.9° (8月)	13.8
神戸	4.3 (1.2月)	26.9 (8月)	15.0
大阪	4.3 (1月)	27.3 (8月)	15.1
京都	2.7 (1月)	26.3 (8月)	13.8
彦根	3.1 (1月)	25.9 (8月)	13.6
和歌山	4.9 (1月)	26.9 (8月)	15.3
潮岬	7.3 (1月)	26.0 (8月)	16.4
津	4.1 (1月)	26.2 (8月)	14.5

測候所	年雨量(耗)
宮津	2025
神戸	1345
大阪	1355
京都	1575
彦根	1703
和歌山	1515
潮岬	2599
津	1793

三 産 業

1. 各府縣の總産額

(單位百萬圓)

	農産額	蠶産額	畜産額	林産額	水産額	鑛産額	工産額	總産額
内地	2,331	1,035	227	289	443	422	8,687	13,434
計	292	122	42	41	39	12	3,104	3,652
三重	45	36	4	7	14	1	121	228
滋賀	42	12	3	2	1	1	107	168
京都	28	30	7	6	2	1	276	350
大阪	43	0.3	12	2	6	1	1,598	1,662
兵庫	82	27	12	6	9	7	747	940
奈良	27	7	2	5	0.6	0.4	50	92
和歌山	25	10	2	13	6	1	155	212

【注意】 各府縣の數字と計の數字についての注意は關東地方の場合に同じである。

2. 阪神工業地帯の工場と職工の數

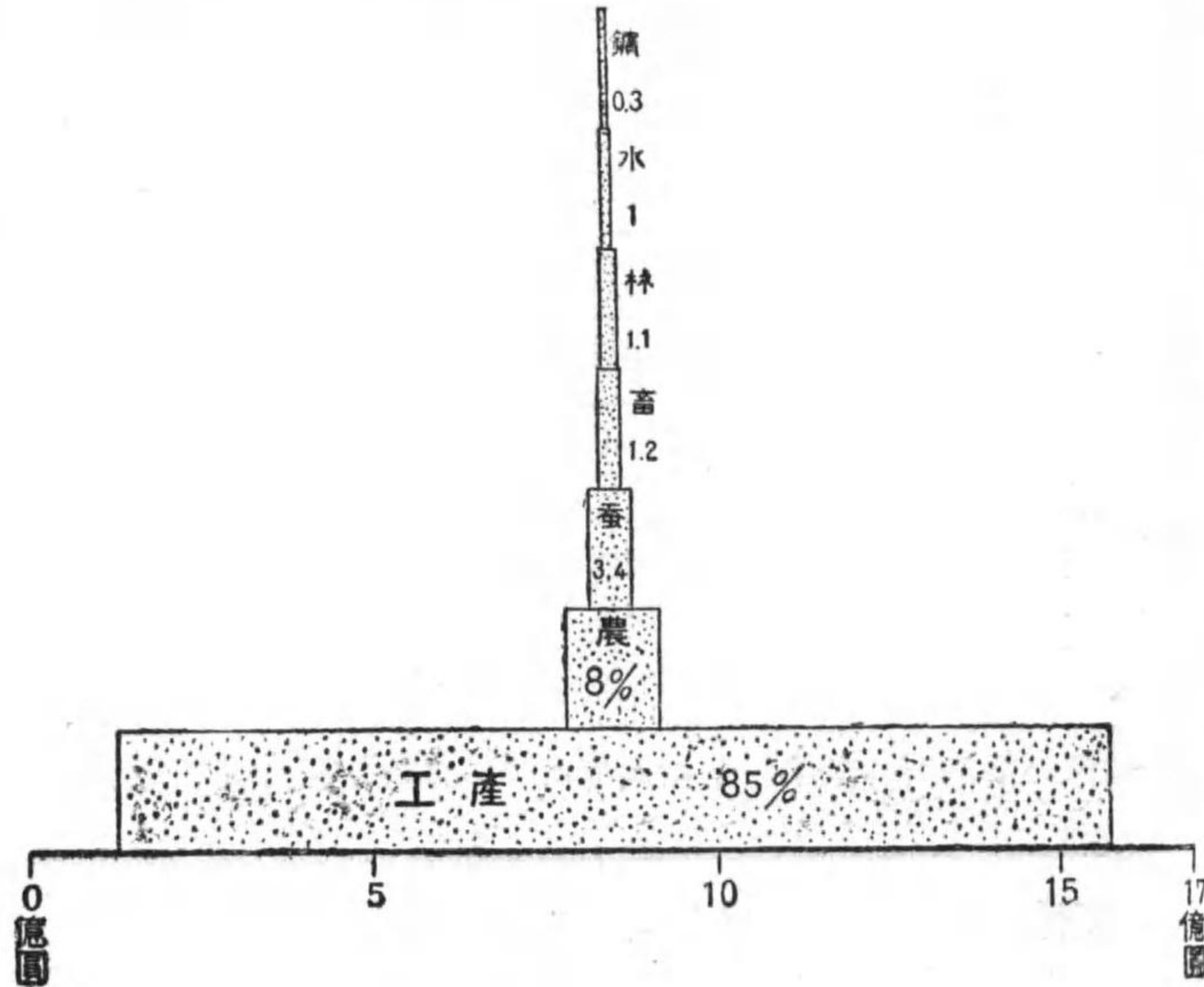
	大 阪		兵 庫			大 阪		兵 庫	
	工場	職工	工場	職工		工場	職工	工場	職工
製絲業	—	—	5	5,410	造船業	17	5,499	7	14,799
綿絲紡績	44	33,516	13	15,483	藥品業	73	1,775	30	1,223
毛絲紡績	14	859	5	4,921	ゴム業	139	5,048	171	10,491
綿織業	909	30,297	400	9,455	製紙業	21	1,945	14	1,828
絹織業	—	—	16	462	人絹業	—	—	—	—
毛織業	58	5,007	9	7,377	肥料業	7	297	15	728
器械業	167	10,167	12	10,780	製材業	132	2,473	127	1,114

印刷業	392	8,045	129	1,555	製粉業	12	166	17	308
酒業	115	1,318	567	9,255	製糖業	9	336	3	384
合計						2,109	106,748	1,540	95,873

[注意] 年産一億圓以上の工業について調べたもので、それ以下のものはこれにはいつて居らぬ。又工場は聯工五人以上を使用しているものを計算したものでそれ以上の小工場は省いたものであるから實際の数は夥しく増加するものである。又この調べには官營工場とその職工を含んでゐない。

[注意] 工業に従事してゐるものは職工の外にその經營者、事務員等を含むものであるからこれを合すると、大阪府の36%は工業者で兵庫縣は24%と計算されてゐる。

3. 産業塔の例 (近畿地方)



4. 綿 絲 (單位千圓)

	産 額	府縣の順位
内地	795,773	100%
計	337,055	42%
三重	41,477	5

滋賀	8,158	
京都	5,433	
大阪	159,111	1
兵庫	61,112	3
奈良	12,066	
和歌山	49,698	4

[注意] 二位は愛知である。

綿 絲 (單位百万圓)



5. 綿織物 (單位千圓)

	産 額	府縣の順位
内地	816,361	100%
計	330,087	40%
三重	25,236	7
滋賀	7,760	
京都	3,759	
大阪	197,358	2
兵庫	70,048	3
奈良	8,911	
和歌山	17,015	

[注意] 一位は愛知で、四位は静岡である。

6. 毛織物 (單位千圓)

	産 額	府縣の順位
内地	264,131	100%
計	66,085	25%
三重	5,433	
滋賀	12	
京都	625	
大阪	19,090	4
兵庫	40,096	2
奈良	—	
和歌山	829	

[注意] 一位は愛知、三位は東京である。

7. メリヤス (單位千圓)

	産 額	府縣の順位
内地	85,633	100%
計	45,660	53%
三重	1,085	8
滋賀	585	
京都	552	
大阪	33,468	1
兵庫	6,240	4
奈良	2,597	5
和歌山	1,133	7

[注意] 二位は東京で、三位は愛知である。

8. 鐵の器械類 (單位千圓)

	産 額	府縣の順位
内地	792,382	100%
計	207,602	26%
三重	—	
滋賀	—	
京都	193	
大阪	88,346	4
兵庫	119,063	2
奈良	—	
和歌山	—	

[注意] 一位は福岡で、三位は神奈川、五位は東京である。

9. 砂 糖 (單位千圓)

	産 額	府縣の順位
内地	128,916	100%
計	40,101	31%
三重	—	
滋賀	—	
京都	4	
大阪	19,571	4
兵庫	20,526	2
奈良	—	
和歌山	—	

[注意] 一位は東京、三位は福岡である。

10. 薬品

(単位千円)

	産 額		總 計
	醫 薬 と 賣 薬	工 業 薬 品	
内 地	88,865	214,535	303,400
計	41,314	39,983	81,297
三 重	431	569	1,000
滋 賀	(7) 2,003	1,058	3,061
京 都	1,124	1,823	2,947
大 阪	(1) 32,506	25,698	(1) 58,204
兵 庫	(4) 2,959	9,429	12,388
奈 良	(9) 1,296	148	1,444
和 歌 山	995	1,258	2,253

[注意] カッコ内は府縣の順位である。總額の二位は東京である。

11. ゴム製品

(単位千円)

	産 額	府縣の順位
内 地	103,219	100%
計	54,546	53%
三 重	2,048	8
滋 賀	—	—
京 都	296	—
大 阪	15,495	3
兵 庫	36,140	1
奈 良	558	—
和 歌 山	9	9

[注意] 二位は東京で、四位は神奈川である。

12. 肥料

(単位千円)

	礦物質肥料	その他の合計
内 地	98,598	216,130
計	14,394	53,673
三 重	—	4,194
滋 賀	—	1,686
京 都	11	463
大 阪	8,412	16,262
兵 庫	5,971	30,384
奈 良	—	169
和 歌 山	—	517

13. 絹織物

(単位千円)

	産 額	府縣の順位
内 地	600,871	100%
計	135,115	22%
三 重	222	—
滋 賀	14,517	10
京 都	109,819	2
大 阪	7,705	—
兵 庫	2,069	—
奈 良	172	—
和 歌 山	611	—

[注意] 一位は福井で三位以下は石川、群馬、栃木等である

14. 人造絹絲

(単位千円)

	産 額	府縣の順位
内 地	147,549	100%
計	64,950	44%
三 重	756	—
滋 賀	55,535	1
京 都	8,659	5
大 阪	—	—
兵 庫	—	—
奈 良	—	—
和 歌 山	—	—

[注意] 二位は山口、三位は宮崎、四位は岡山である。

15. 染物と晒(さらし) (単位千円)

	産 額	府縣の順位
内 地	137,894	100%
計	82,499	59%
三 重	130	—
滋 賀	124	—
京 都	25,000	2
大 阪	35,450	1
兵 庫	4,939	7
奈 良	211	—
和 歌 山	16,645	3



16. 陶磁器

(単位千円)

	産 額	府縣の順位
内 地	92,364	100%
計	17,736	19%
三 重	5,773	4
滋 賀	811	—
京 都	6,098	3
大 阪	3,479	—
兵 庫	1,554	5
奈 良	21	—
和 歌 山	—	—

[注意] 一位は愛知で、二位は岐阜である。

18. 麥酒(ビール) (単位千円)

	産 額	府縣の順位
内 地	86,046	100%
計	32,520	37%
三 重	—	—
滋 賀	—	—
京 都	—	—
大 阪	14,859	3
兵 庫	17,661	1
奈 良	—	—
和 歌 山	—	—

[注意] 二位は東京で、四位は福岡で、北海道は八位である。

17. 清酒

(単位千円)

	産 額	府縣の順位
内 地	250,984	100%
計	80,042	32%
三 重	3,657	—
滋 賀	3,545	—
京 都	14,372	3
大 阪	7,370	10
兵 庫	43,509	1
奈 良	4,114	—
和 歌 山	3,475	—

[注意] 二位は福岡で、四位は広島で、五位は北海道である。

19. 米 (単位ヘクトリットル)

	産 額	府縣の順位
内 地	103,647,030	100%
計	14,540,694	14%
三 重	2,438,222	—
滋 賀	2,582,462	13
京 都	1,465,191	—
大 阪	1,770,740	—
兵 庫	3,881,145	3
奈 良	1,330,331	—
和 歌 山	1,072,603	—

[注意] 一位は新潟で、福岡これに次ぎ、四位は山形で愛知、千葉これに次ぐ。



20. 麦 (単位千ヘクトリットル)

	産 額			
	大麦	稈麦	小麦	燕麥
内地	13,147	11,947	17,246	3,517
計	701	1,966	1,560	0.54
三 重	153	(13)349	196	0.5
滋 賀	(18)159	19	94	—
京 都	152	90	81	—
大 阪	87	244	64	—
兵 庫	130	(5)776	(7)826	—
奈 良	11	242	186	—
和 歌 山	9	246	113	0.04

[注意] カッコ内は府縣の順位である。

21. 菜種(単位千ヘクトリットル)

	産 額	府縣の順位
内地	1,625	100%
計	236	15%
三 重	106	4
滋 賀	81	6
京 都	6	—
大 阪	29	—
兵 庫	4	—
奈 良	4	—
和 歌 山	6	—

[注意] 一位は福岡で愛知、鹿児島これに次ぐ。

22. 蜜 柑 (単位千疋)

	産 額		
	蜜 柑	ネーブル オレンジ	夏 橙
内地	267,678	20,432	74,925
計	49,502	7,095	23,784
三 重	4,093	321	(5) 2,763
滋 賀	45	4	99
京 都	544	18	278
大 阪	(7) 10,894	94	1,607
兵 庫	973	181	2,690
奈 良	2,126	155	282
和 歌 山	(2) 30,827	(1) 6,322	(1) 16,065

[注意] 蜜柑の一位は静岡でネーブル、オレンジの二位は広島、夏橙の二位は愛媛、三位は山口である。

23. 葡萄(ブドウ) (単位千疋)

	産 額	府縣の順位
内地	60,836	100%
計	12,538	21%
三 重	78	—
滋 賀	90	—
京 都	594	—
大 阪	7,546	2
兵 庫	1,596	—
奈 良	1,680	11
和 歌 山	954	—

[注意] 一位は山梨で、三位以下は岡山、広島、新潟である

24. 野 菜 (単位萬貫、五百萬貫以下を略す)

	産 額			
	きうり	かぼちや	すいくわ	な す
内地	6,828	7,264	13,293	11,441
計	1,002	635	2,355	1,848
三 重	118	112	198	215
滋 賀	85	75	187	263
京 都	199	125	226	267
大 阪	284	85	532	518
兵 庫	156	99	766	346
奈 良	116	79	686	107
和 歌 山	44	61	261	131

26. 森林の面積 (単位千ヘクタール)

	面 積	府縣の順位
内地	5,635	100%
計	1,621	28%
三 重	300	—
滋 賀	153	—
京 都	276	—
大 阪	33	—
兵 庫	394	15
奈 良	172	—
和 歌 山	293	—

[注意] 一位は北海道で福島これに次ぐ。大阪は内地中の最小である。

27. 林産物 (単位千圓)

	産 額		
	用 材	薪炭材	竹 材
内地	112,729	51,789	2,581
計	17,795	7,102	513
三 重	(5) 4,185	1,158	55
滋 賀	936	775	71
京 都	2,078	1,476	(1) 198
大 阪	846	689	40
兵 庫	2,284	(8) 1,636	(10) 75
奈 良	(4) 4,349	569	28
和 歌 山	(9) 3,117	799	46

28. 製 材 (単位千圓)

	産 額	府縣の順位
内地	127,668	100%
計	26,030	20%
三 重	1,480	—
滋 賀	326	—
京 都	3,450	10
大 阪	10,681	3
兵 庫	5,308	7
奈 良	286	—
和 歌 山	4,499	9

[注意] 一位は北海道で、二位は秋田である。

	産 額			
	大根	かぶ	里いも	ねぎ
内地	62,890	4,130	15,414	6,498
計	7,846	784	1,714	718
三 重	1,484	66	368	96
滋 賀	757	354	188	110
京 都	765	104	168	179
大 阪	1,174	92	241	136
兵 庫	2,039	121	287	150
奈 良	493	23	309	32
和 歌 山	1,135	23	154	15

	産 額	
	玉ねぎ	つけ菜
内地	5,269	19,736
計	2,301	1,524
三 重	29	171
滋 賀	254	109
京 都	196	487
大 阪	1,336	170
兵 庫	642	418
奈 良	34	131
和 歌 山	233	38

25. 茶

	茶畑(ヘクタール)	産額(千圓)
内地	38,995	22,859
計	5,451	3,771
三 重	1,427	(5) 885
滋 賀	840	568
京 都	1,434	(2) 1,539
大 阪	145	85
兵 庫	546	149
奈 良	758	455
和 歌 山	301	80

[注意] カッコ内は府縣の順位である。産額の一位は静岡三位は鹿児島である。

29. 木製品 (単位千圓)

	産額	府縣の順位
内地	178,662	100%
計	48,789	27%
三重	3,140	1
滋賀	929	
京都	5,268	
大阪	16,894	
兵庫	10,169	
奈良	1,762	5
和歌山	10,627	4

[注意] 二位は愛知、三位は東京である。

30. 牛 (単位頭)

	頭数	府縣の順位
内地	1,614,798	100%
計	280,660	17%
三重	40,125	2
滋賀	21,190	
京都	34,201	
大阪	34,274	
兵庫	102,311	
奈良	18,463	
和歌山	30,096	

[注意] 一位は鹿児島である。



31. 松茸(マツタケ)と筍 (単位千圓)

	松茸	筍
内地	4,207	4,080
計	2,260	1,544
三重	76	(5) 150
滋賀	(4) 279	53
京都	(2) 753	(1) 744
大阪	172	(2) 421
兵庫	(1) 778	78
奈良	102	31
和歌山	100	67

[注意] カツコ内は府縣の順位である。松茸の三位以下は中國地方の諸縣である。

32. 漁獲物の総額 (単位千圓)

	産額	府縣の順位
内地	173,137	100%
計	20,670	12%
三重	7,214	3
滋賀	873	
京都	1,368	
大阪	2,332	
兵庫	4,377	14
奈良	98	
和歌山	4,408	13

[注意] 一位は北海道で、二位は長崎である。

33. 水産製造物の総額(単位千圓)

	産額	府縣の順位
内地	167,048	100%
計	13,451	8%
三重	3,632	13
滋賀	95	
京都	1,813	
大阪	3,083	
兵庫	2,589	
奈良	37	
和歌山	2,202	

[注意] 一位は北海道で静岡、東京、千葉、宮城これに次ぐ

34. 鰹その他 (単位千圓)

	産額		
	鰹 (イワシ)	鰹 (カツマ)	鯖 (サバ)
内地	26,314	2,688	5,830
計	2,238	773	913
三重	(9) 776	(3) 359	155
滋賀	—	—	—
京都	293	9	139
大阪	252	9	33
兵庫	469	11	232
奈良	—	—	—
和歌山	448	(2) 385	(5) 354

[注意] カツコ内は府縣の順位である。鰹の一位は高知である。

35. 鰻(エビ)その他 (単位千圓)

	産額		
	鰻	鯛	鮎 (アユ)
内地	7,400	9,685	2,596
計	1,691	998	590
三重	(4) 476	214	68
滋賀	22	—	(10) 108
京都	14	74	(9) 101
大阪	(2) 559	17	23
兵庫	250	(8) 437	(8) 112
奈良	—	—	57
和歌山	(6) 370	256	(6) 121

[注意] カツコ内は府縣の順位である。鰻の一位は愛知で鯛の一位は山口で、鮎の一位は岐阜である。

36. 眞珠

眞珠貝の内地総産額は二百一十一萬圓で、その中三重縣で産するのは百八十二萬圓で、長崎(十七萬圓)、和歌山(六萬圓)等がこ

れに次ぐ。

37. 金魚

金魚養殖の内地総産額は六十萬圓であるが、奈良の三十五萬圓を一位とし、東京(八萬圓)、愛知(五萬圓)がこれに次ぐ。

38. 鑛産物 (単位千圓)

	銀	銅	錫
内地	11,039	46,746	4,097
計	7	467	3,424
三重	—	—	—
滋賀	—	—	—
京都	—	(9) 456	—
大阪	—	—	—
兵庫	(15) 7	11	(1) 3,424
奈良	—	—	—
和歌山	—	—	—

	硫化鐵	マンガン
内地	10,734	909
計	462	167
三重	—	1
滋賀	—	14
京都	—	(3) 152
大阪	—	—
兵庫	—	—
奈良	—	—
和歌山	(7) 462	—

39. 四日市の外國貿易 (単位圓)

	金額
計	64,083,671
輸出	6,383,304
輸入	57,700,367

29. 木製品 (単位千圓)

産 額		府縣の順位
内地	178,662	100%
計	48,789	27%
三重	3,140	
滋賀	929	
京都	5,268	
大阪	16,894	1
兵庫	10,169	5
奈良	1,762	
和歌山	10,627	4

〔注意〕二位は愛知、三位は東京である。

30. 牛 (単位頭)

頭 数		府縣の順位
内地	1,614,798	100%
計	280,660	17%
三重	40,125	
滋賀	21,190	
京都	34,201	
大阪	34,274	
兵庫	102,311	2
奈良	18,463	
和歌山	30,096	

〔注意〕一位は鹿児島である。



31. 松茸(マツタケ)を産 (単位千圓)

産 額		府縣の順位
内地	4,207	100%
計	2,260	134%
三重	761 (5)	
滋賀	279 (4)	
京都	753 (1)	
大阪	172 (2)	
兵庫	778 (1)	
奈良	102	
和歌山	100	

〔注意〕カツコ内は府縣の順位である。松茸の三位以下は中国地方の諸縣である。

32. 漁獲物の総額 (単位千圓)

産 額		府縣の順位
内地	173,137	100%
計	20,670	12%
三重	7,214	3
滋賀	873	
京都	1,368	
大阪	2,332	
兵庫	4,377	14
奈良	98	
和歌山	4,408	13

〔注意〕一位は北海道で、二位は長崎である。

33. 水産製造物の総額 (単位千圓)

産 額		府縣の順位
内地	167,048	100%
計	13,451	8%
三重	3,632	13
滋賀	95	
京都	1,813	
大阪	3,083	
兵庫	2,589	
奈良	37	
和歌山	2,202	

〔注意〕一位は北海道で、静岡、東京、千葉、宮城これに次ぐ。

34. 絹その他 (単位千圓)

産 額		府縣の順位	
絹	絹	絹	
(イロシ)	(オシロイ)	(アネ)	
内地	25,514	2,688	5,880
計	2,228	773	913
三重	776 (5)	332	152
滋賀	—	—	—
京都	295	9	139
大阪	232	9	22
兵庫	459	11	223
奈良	—	—	—
和歌山	452 (2)	332 (2)	254

〔注意〕カツコ内は府縣の順位である。絹の一位は愛知である。

35. 絹(ニビ)その他 (単位千圓)

産 額		府縣の順位	
絹	絹	絹	
(イロシ)	(オシロイ)	(アネ)	
内地	7,400	9,685	2,596
計	1,691	998	590
三重	476 (4)	214	68
滋賀	22	— (10)	108
京都	14	74 (9)	101
大阪	559 (2)	17	23
兵庫	250 (8)	437 (8)	112
奈良	—	—	57
和歌山	370 (6)	256 (6)	121

〔注意〕カツコ内は府縣の順位である。絹の一位は愛知で、絹の一位は山口で、絹の一位は岐阜である。

36. 眞珠

眞珠貝の内地総産額は二百十一萬圓で、その中三重縣で産するのは百八十二萬圓で、長崎(十七萬圓)、和歌山(六萬圓)等がこ

れに次ぐ。

37. 金魚

金魚養殖の内地総産額は六十萬圓であるが、奈良の三十五萬圓を一位とし、東京(八萬圓)、愛知(五萬圓)がそれに次ぐ。

38. 鐵産物 (単位千圓)

産 額		府縣の順位	
鐵	鋼	鐵	
内地	11,039	46,740	4,097
計	7	467	3,424
三重	—	—	—
滋賀	—	—	—
京都	—	—	—
大阪	—	—	—
兵庫	—	—	—
奈良	—	—	—
和歌山	—	—	—

〔注意〕カツコ内は府縣の順位である。鋼の一位は愛知である。

産 額		府縣の順位
鐵	鋼	鐵
内地	10,734	909
計	462	167
三重	—	1
滋賀	—	14
京都	—	152 (3)
大阪	—	—
兵庫	—	—
奈良	—	—
和歌山	462 (7)	—

39. 四日市の外國貿易 (単位圓)

金 額	
計	64,083,671
輸 出	6,383,304
輸 入	57,700,367

40. 四日市の内國貿易 (單位圓)

	金額
計	48,115,821
移出	26,736,177
移入	21,379,644

41. 四日市の主な輸出 (單位圓)

	金額	主な輸出先
陶磁器	1,735,893	ブラジル、米國 アルゼンチン
肥料	1,117,516	米國、ドイツ
ゴマ油類	942,737	米國
菜種油	797,943	米國
綿布	462,663	アルゼンチン
セルロイド	221,062	ブラジル

42. 四日市の主な輸入 (單位圓)

	金額	主な輸入先
羊毛	32,595,826	オーストラリア
綿	16,155,534	インド
飼料	1,766,740	支那、關東州

四 交 通

1. 自動車の數 (單位臺)

	乗用	荷用
内地	70,481	42,059
計	13,855	8,328
三重	970	637
滋賀	603	518
京都	(7) 2,398	(7) 1,164
大阪	(2) 5,471	(2) 3,430
兵庫	(4) 3,168	(5) 1,703
奈良	428	494
和歌山	817	382

〔注意〕 カッコ内は府縣の順位である。乗用も荷用もともに東京が一位である。

43. 四日市の主な移出 (單位圓)

	金額	主な移出先
綿	12,816,782	武豊、半田
陶磁器	1,680,390	名古屋
鍊糖	1,557,176	〃
砂糖	1,519,000	〃

44. 四日市の主な移入 (單位圓)

	金額	主な移入先
洋紙	3,961,720	惠須取、泊居
砂糖	3,048,880	高雄
石炭	2,539,788	若松
鍊糖	1,857,848	清津、大泊
木材	1,333,290	北名好、東白浦

45. 昭和十一年四日市の外國貿易 (單位圓)

	金額
計	74,739,198
輸出	7,394,632
輸入	67,344,566

2. 自轉車の數 (單位臺)

	自動	普通
内地	42,057	6,895,256
計	12,719	1,363,762
三重	622	160,056
滋賀	537	121,157
京都	(5) 1,747	165,668
大阪	(2) 6,418	(3) 439,253
兵庫	(4) 2,627	(4) 336,501
奈良	191	57,589
和歌山	577	83,538

〔注意〕 カッコ内は府縣の順位である。自動の一位は東京で、普通の一位も東京で、二位は愛知である。

3. 船の數 (噸數の單位は千噸)

	汽 船		帆 船	
	隻數	噸數	隻數	噸數
内地	7,709	3,862	49,737	1,334
計	1,876	2,048	6,870	197
三重	60	2	1,445	33
滋賀	32	3	209	2
京都	146(4)	387	176	4
大阪	474(3)	572	832	28
兵庫	792(2)	1,068	3,064(4)	102
奈良	—	—	—	—
和歌山	372	16	1,144	28

〔注意〕 カッコ内は府縣の順位である。汽船の一位は東京で、帆船は廣島が一位で福岡、山口がこれに次ぎ五位は神奈川である。

4. 阪神地方と東京の距離

京都と東京	514軒	急行列車 7.30 普通列車 12.50
大阪と東京	556軒	急行列車 8.00 普通列車 14.00 飛行便 2.50
神戸と東京	590軒	急行列車 8.30 普通列車 14.30

5. 東京から大阪までの旅費の比較 (單位圓)

年	汽車運賃
明治二十二年	3.54
〃 三十二年	3.75
〃 四十年	3.66
大正七年	4.54
昭和十二年	5.97
	(但飛行便) 30.00

6. ケーブルカー

山の名	府 縣	長さ (軒)	所要時間 (分)
比叡山	滋賀	2.0	11
比叡山	京都	1.3	9
愛宕山	京都	2.4	11
男山	京都	0.4	4.5
天橋立	京都	0.4	4
生駒山	奈良	1.0	8
信貴山	奈良	1.8	11
朝熊山	三重	1.1	10
高野山	和歌山	0.8	5
妙見山	大阪	1.4	10
麻耶山	兵庫	1.0	6

〔注意〕 近畿地方は遊覽地が多いから登山電車の便がよい。比叡山の如きは東西兩側にあり、又空中ケーブルさへある。

7. トンネル (單位米)

位 置	長 さ
參宮急行電鐵の青山	3430
大阪急行電氣の生駒山	3380
東海道本線の新逢阪山	2325

8. 無線電信、電話
官設無線電信

稱	名	所在地
名古屋	四日市受信所 JNG	四日市市
大阪	大阪通信所 喜連送信所	大阪市 大阪市
潮岬	JSM	和歌山縣
龜山	JXK	三重縣

放送用私設無線電話

名	稱	所在地
大阪中央放送局	千里放送所 JOBK	大阪府 大阪市
	上本町演送所	大阪市
京都放送局	JOOK	京都市

五 都邑の人口

1. 三重縣

津市	65,971
四日市市	58,471
宇治山田市	52,494
松阪市	35,661
桑名市	28,361
上野	20,540
尾鷲	15,566
富州	13,386
龜山	13,295
久居	10,439

2. 滋賀縣

大津市	71,063
彦根市	23,366
長濱	17,724
八幡	12,029

3. 京都府

京都市	1,080,593
福知山市	22,895
新舞鶴	18,298
宮津	14,293
綾部	13,935
舞鶴	12,708
宇治	11,766
中舞鶴	11,988

4. 大阪府

大阪市	2,989,874
堺市	141,286
布施市	48,696
岸和田市	39,097
豊中市	24,127
貝塚	37,345

吹田	33,237
池田	31,457
高槻	28,295
大津	24,357
佐野	17,450
濱寺	17,181
春木	14,665
高石	14,393
八尾	14,040
小守	13,518
和泉	11,678
龍華	11,493
柏原	11,071
田原	10,025

5. 兵庫縣

神戸市	912,179
尼崎市	125,556
姫路市	91,375
西宮市	89,909
明石市	42,644

洲本	31,565
飾磨	22,118
伊丹	20,384
垂水	19,093
加古川	17,878
豊岡	15,724
高砂	14,593
川西	14,359
相生	13,294
相模	11,272
魚住	10,797
三木	10,126
精道	35,567
生野	7,000

6. 奈良縣

奈良市	55,968
丹波市	23,915
郡山	18,162
高田	16,487

7. 和歌山縣

和歌山市	179,732
新宮市	32,055
海南市	29,917
田邊	26,888
箕島	14,706
御湯	14,629
坊淺	10,926

8. 都市の分布



六 大阪市の統計

1. 面積と人口

	面積 (方町)	人口
計	187	2,989,874
北花	9	250,269
此東	11	213,609
西港	7	171,263
大正	4	131,525
天王	9	317,725
寺南	9	131,037
浪速	4	124,453
西淀	3	119,094
東淀	4	151,149
東成	21	189,639
旭	29	226,946
住吉	11	306,619
西成	19	170,136
	40	282,880
	7	203,530

2. 業別の会社 (単位千圓)

	社数	資本金
計	7,214	3,243,133
農業	20	9,334
水産業	3	6,175
工業	29	67,345
商業	3,036	1,268,553
運輸業	3,828	1,577,974
	298	313,751

3. 主要な工産物 (単位百萬圓)

	産額
綿織物	60
絹織物	52
鉄鋼	40
銅	40
印刷	40
布の染色	38
鍍金製品	37
綿織物	32
染料	30
鑄物	27
電線	26
工業用藥品	25
メリヤス	24
布の漂白	24
塗料	20
自動車	19
菓子	15
製糖	15
肥料	14
化粧品	14
紙硝子	13
賣子	13
瓦製	13
眞船	11
醫毛	11
	11
	9
	7
	7
	7

4. 電車

市營の外、南海電鐵、阪神電鐵、京阪電鐵、阪神急行電鐵、大阪

電氣軌道、大阪鐵道、參宮急行電鐵、阪和電氣鐵道、阪堺電鐵の私營電車がある。

	長さ (杆)	車輛數	乗車人員
市營	104	782	254,722
私營	874	—	364,853

5. 入港船舶

(噸數單位千噸)

	隻數	噸數
計	183,666	35,849
汽船	21,038	31,607
洋型帆船	68,590	2,449
帆船	94,038	1,793

6. 外國貿易

(單位圓)

	金額
計	1,135,947,375
輸出	586,180,334
輸入	549,767,041

[注意] 昭和九年の分以下同じ。

7. 内國貿易

(單位圓)

	金額
計	2,522,441,338
輸出	1,292,892,426
輸入	1,229,548,912

8. 主な輸出

(單位圓)

	金額	主な輸出先
綿織物	269,579,649	蘭領印度、滿洲
人造絹織物	22,665,854	印度、エジプト
機械類	21,914,152	關東州、蘭領印度
		關東州、支那

	金額	主な輸入先
鐵製品	18,381,258	關東州、印度
人造絹絲	17,357,218	蘭領印度
綿絲	16,103,416	關東州、印度
鐵	15,773,410	印度
		關東州

9. 主な輸入

(單位圓)

	金額	主な輸入先
綿織物	208,779,210	米國、インド
綿絲	51,364,120	エジプト
羊毛	40,074,379	米國、ドイツ
木材	20,095,336	オーストラリヤ
		米國、カナダ

10. 主な移出

(單位圓)

	金額	主な移出先
綿織物	124,963,344	神戸、基隆
綿絲	121,741,680	若松、仁川
鐵製品	77,988,963	今治、德島
藥品	71,944,547	若松、仁川
綿	52,702,140	基隆
金屬材	49,125,840	同上
鐵	47,786,472	今治、川之石
		若松、廣島
		若松、東京

11. 主な移入

(單位圓)

	金額	主な移入先
綿絲	193,767,315	宇治、高松、長崎
米	112,127,754	群山、仁川、木浦
綿織物	90,470,160	德島、和歌山、今治
鐵	88,707,470	若松
紙	75,977,664	室蘭、高知
綿	72,096,165	和歌山、神戸、木浦
石炭	51,856,779	若松、室蘭
工業藥品	36,846,394	徳山
砂糖	34,171,145	高雄、那覇

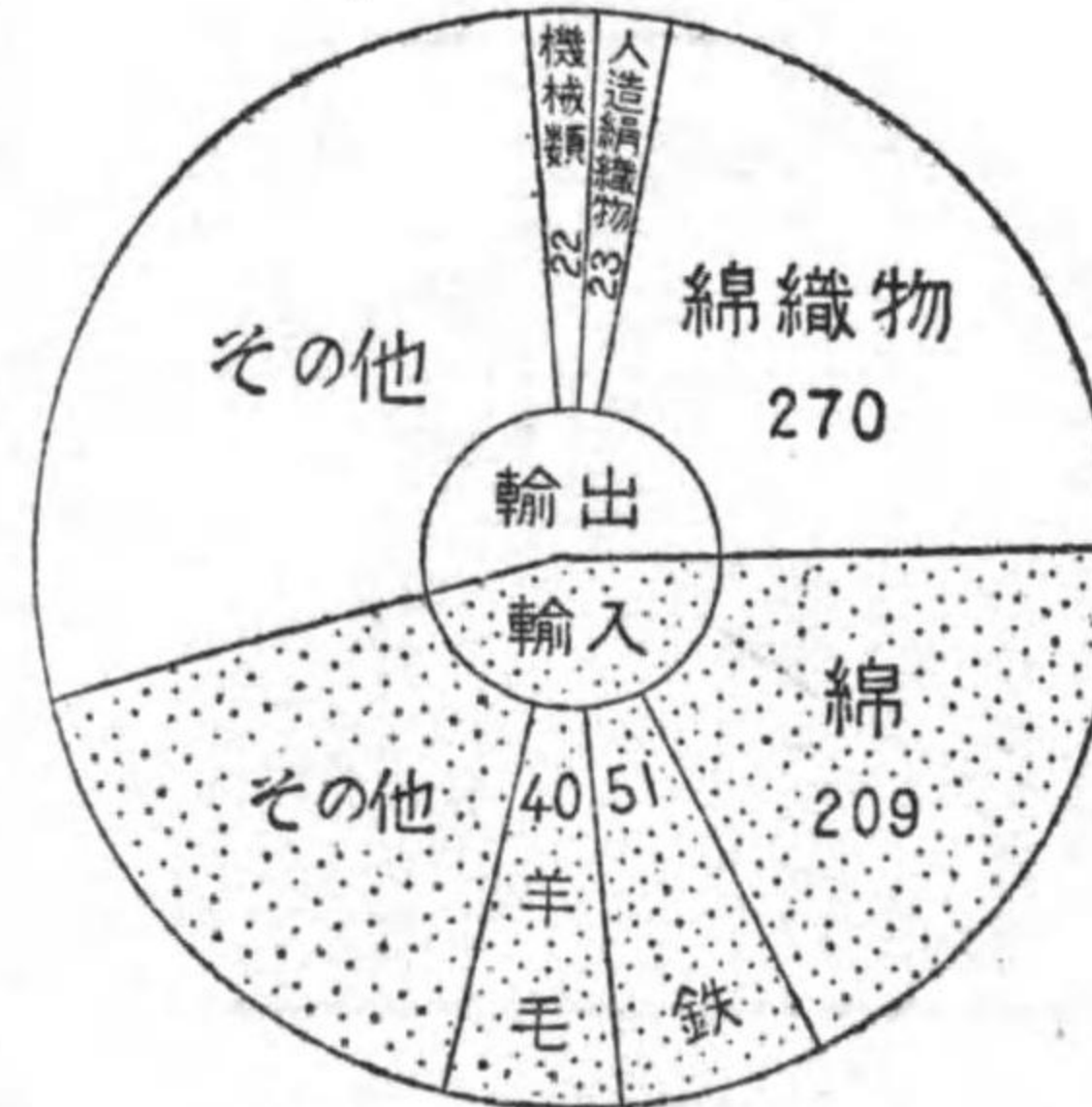
12. 昭和十一年の外國貿易

(單位圓)

	金額
計	1,265,496,762
輸出	672,232,979
輸入	593,263,783

大阪の貿易

年総額 1136百万円
年輸出 586 〃
年輸入 550 〃



七 京都市の統計

1. 面積と人口

	面積 (方杆)	人口
計		1,080,593
上京	45	254,519
左京	32	123,858
中京	7	181,235
東山	36	118,235
下京	19	235,292
右京	10	77,970
伏見	51	89,268

2. 業別の會社

	社數	資本金
計	2,676	319,736
農業牧畜	8	1,294
水産業	1	3
工業	778	130,875
商業	1,829	166,928
交通業	60	20,636

3. 主要な工産

	工場	職工	産額
計	11,983	52,039	94,188
西陣織	7,231	26,812	57,639
染物と晒	2,124	15,987	19,516
陶磁器	382	1,505	5,929
木竹籐の細工	1,283	3,532	4,515
漆器	463	990	3,894
扇子團扇	80	1,342	1,417
刺繍	420	1,871	1,278

4. 電車

長さ (杆)	車の數	乗客數
63	410	97,276

5. 自動車

長さ (杆)	車の數	乗客數
41	136	10,763

6. 郊外電車

郊外電車は京阪、嵐山、叡山、奈良、鞍馬、愛宕の六電鐵がある。

長さ (杆)	乗客數
190	67,843

7. 琵琶湖疏水

	長さ (米)	幅 (米)
計	38,966	最大18 最小2
第一疏水 本線	8,708	最大11 最小5
{自大津 至三條蹴上		
{分線 自三條蹴上 至堀川落合		
第二疏水 本線	7,417	最大5 最小4
{自大津 至三條蹴上		
{放水路 自三條蹴上 至南禪寺舟溜		
運河	1,238	最大2 最小2
{自南禪寺舟溜 至伏見堀詰	11,998	最大18 最小13

八 神戸市の統計

1. 面積と人口

	面積 (方丈)	人口
計	85	912,180
灘區	20	128,186
葦原區	8	124,556
神戶區	8	88,110
湊東區	2	65,749
湊西區	7	49,919
兵庫區	4	145,064
林田區	11	216,213
須磨區	25	94,383

2. 在留外人

計	9,123
英國	5,350
本國	952
獨逸	528

印度	493
米國	339
オランダ	137
ポルトガル	116
フランス	116
スイス	109
カナダ	74
ソビエト	45
スエーデン	44
エジプト	29
シリア	27
ラオス	27
タイ	26
デンマーク	24
スペイン	15

3. 業別の会社 (単位百万円)

	社数	資本金
計	2,833	800
農業	11	20
水産	2	16
鑛業	12	5
工業	606	266
商運	1,916	290
運輸	286	203

4. 主要な工業品 (単位千円)

鐵精鍊及材料品	78,858
造船	27,384
ゴム製品	24,829
製粉	21,145
製糖	18,951
製車	15,212
紡績	16,683
蒸気罐及原動機	12,046
航空機	11,626
醸造	9,522
履物	7,862
マツチ	1,777

5. 築港

第一期工事は明治三十九年にとりかかり、大正十一年に完成した。その總工費は千五百萬圓で

8. 主な輸出 (単位圓)

	金額	主な輸出先
生絲	82,247,240	米、佛、英
人造絹織物	74,326,030	印度、オーストラリア
メリヤス	22,772,213	英、印度
サラサ	22,235,430	印度、蘭領印度
綾木綿	21,085,514	印度、南米
チリメン	21,079,689	英、印度
金巾	20,077,935	南米

9. 主な輸入 (単位圓)

	金額	主な輸入先
綿	436,043,063	米國、印度
ゴム	37,845,515	海峽植民地、蘭領印度
羊毛	30,450,475	オーストラリア、南米
パルプ	28,707,551	ノルウェー、米國
油糟	10,899,556	滿洲

10. 主な移出 (単位圓)

	金額	主な移出先
綿	246,703,390	大阪、和歌山
機械類	43,889,750	大阪
鋼鐵	27,914,787	大阪
鐵板	26,698,840	大阪、東京
鐵製品	17,012,485	東京、大阪

11. 主な移入 (単位圓)

	金額	主な移入先
生絲	54,973,800	高知、宇和島
朝鮮米	31,265,850	釜山、木浦
綿織物	30,084,640	大阪、和歌山
砂糖	28,607,420	高雄
鮮魚	23,013,900	基隆
鐵	16,075,143	大阪、八幡、兼二浦
臺灣米	15,748,368	基隆

ある。これによつて四つの大突堤は一時に三千噸以上の船を十六隻又は二十一隻をつなぐことが出来る。第二期工事は大正八年にとりかかり總工費五千萬圓で目下進行中である。

6. 外國貿易 (単位圓)

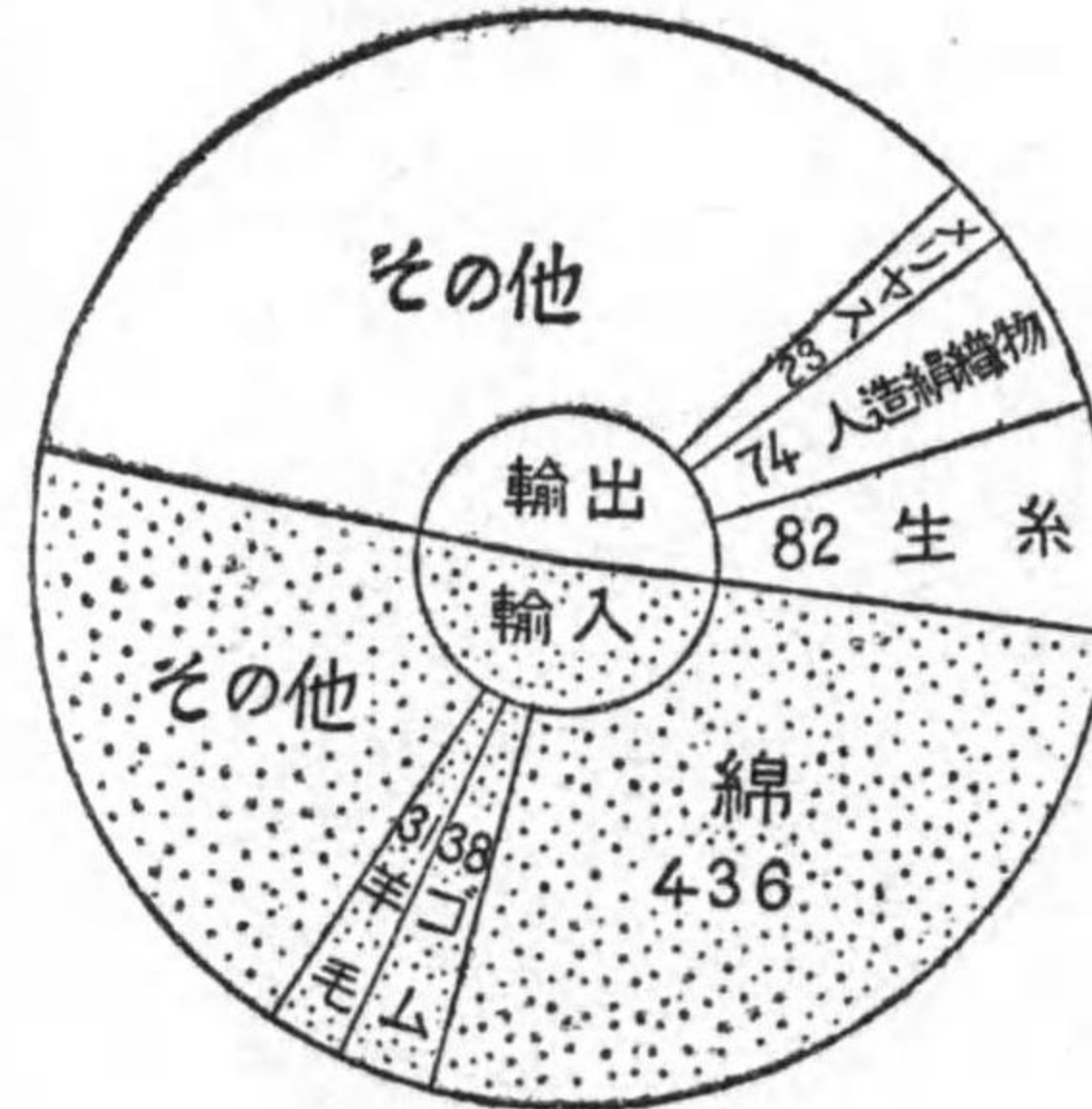
	金額
計	1,697,464,538
輸出	846,698,179
輸入	850,766,359

7. 内國貿易 (単位圓)

	金額
計	1,065,486,899
移出	608,738,139
移入	456,748,760

神戸の貿易

年總額 1698 百万円
年輸出 847
年輸入 851



12. 昭和十一年の外國貿易

(單位圓)

		金 額
計		1,929,003,897
輸 出		970,784,189
輸 入		958,219,708

〔第六〕 中國地方

目 次

一 區域		
二 地 勢		
1. 面積と人口	頁	82
2. 山 岳		82
3. 河 川		82
4. 湖 沼		82
5. 下關海峽		82
6. 發 電 力		82
7. 氣 候		83
三 産 業		
1. 各府縣の總産額		83
2. 産業塔の例		84
3. 米		84
4. 麥		84
5. 果 實		85
6. 蘭 (キ)		85
7. 蜜 柑 類		85
8. 牛		85
9. 綿 絲		85
10. 綿 織 物		86
11. 疊表と莢産・花筵と眞田類		86
12. 人造絹絲		86
13. 清 酒		86
14. セメントその他		86
15. 石 炭		86
16. 花 崗 岩		87
17. 鐵		87
18. 漁 獲 物		87
19. 水産製造物		87
20. 鱈その他	頁	87
21. 鯛		87
22. 牡蠣(カキ)その他		88
23. 鰯(スルメ)その他		88
24. 製 鹽		88
25. 松茸(マツタケ)		88
26.—32. 下關港の統計		88
四 交通附瀬戸内海の交通		
1. 自動車の数		89
2. 自轉車の数		89
3. 船 の 数		90
4. 鐵道連絡船		90
5. 關門海峽トンネル		90
6. 關門大吊橋		90
7. 東京と下關の距離		90
8. 無線電信・電話		90
五 都邑の人口		
1. 鳥 取 縣		91
2. 鳥 根 縣		91
3. 岡 山 縣		91
4. 廣 島 縣		91
5. 山 口 縣		91
6. 都市の分布		91

〔第六〕 中國地方

一 區域 二 地 勢

1. 面積と人口

府 縣	面積 (方秆)	人 口	人口密度 (方秆)
内地	382,545	69,254,148	181
計	31,680	5,565,685	176
鳥取	3,490	490,461	141
島根	6,625	747,119	113
岡山	7,047	1,332,647	189
広島	8,437	1,804,916	214
山口	6,082	1,190,542	196

2. 山 岳

山脈の名	山の名	海 拔 (米)
中國山脈	那岐山	1240
	三國山	1252
	道後山	1269
	船通山	1143
	後政山	1268
	阿佐山	1218
	冠見山	1339
白山火山脈	須賀山(赤山)	1004
	扇山	1510
	蛭山	1310
	大瓶山	1200
	三瓶山	1713
	青野山	1126
	908	

3. 河 川

河の名	長 さ (秆)	流域面積 (方秆)	航路距離 (秆)
江川	200	3810	153
斐伊川	86	1527	47

日野川	75	895	55
吉井川	137	2070	90
旭川	145	1727	83
高梁川	110	2480	82
大田川	118	1589	75
岩國川	126	787	59

4. 湖 沼

湖の名	湖面海拔 (米)	面 積 (方秆)	最大深度 (米)
尖道湖	1	83	6.4
中海	0	102	14.0

5. 下關海峡

關門海峡ともいひ、幅は三秆弱である。深さは十一米から二十四米位まで、その潮流の速さは大潮で六ノット、小潮で三ノット五ある。

6. 發 電 力(單位千キロワット)

	發電力 合 計	水力發電	火力發電
内地	5,081	3,169	1,912
計	276	120	156
鳥取	22	17	5
島根	20	13	7
岡山	57	29	28
広島	74	44	30
山口	103	17	86

7. 氣 候

近畿地方から西へ半島状をなして突き出てゐる地方で、氣候の上から山陽地方(南側)と山陰地方(北側)との二に分ける。

(1)山陽地方は、北は中國山脈によつて、南は四國山脈によつて風が吹きこんでこないから天氣は常によく、晴天がつづき、雲が少く雨も少い。海上は波靜かで航海が安全である。製鹽の盛なもの一つはこの爲である。(山陽式氣候・瀬戸内式氣候)

(2)山陰地方は、冬は北西からの風が對馬海流の上を吹いてくるから曇り日が多く、又雨や雪も少くない。風も強いので交通や産業の發達を邪魔することが多い(山陰式氣候)

(1) 氣 温

測候所	最低月	最高月	年溫度
下關 岡山 濱田 境	5.3(2月)	26.5(8月)	15.2
	4.0(1月)	26.9(8月)	14.7
	3.6(1月)	27.0(8月)	14.6
	4.9(2月)	25.8(8月)	14.5
	3.9(2月)	26.1(8月)	14.2

(2) 雨 量

測候所	年 雨 量(耗)
下關	1634
岡山	1522
濱田	1106
境	1629
	1952

〔注意〕 岡山平野は瀬戸内海沿岸の中で最も雨の少いところであるから水田への灌漑の水が常に不足であるから澤山の溜池を造つて人工的に灌漑してゐる。

三 産 業

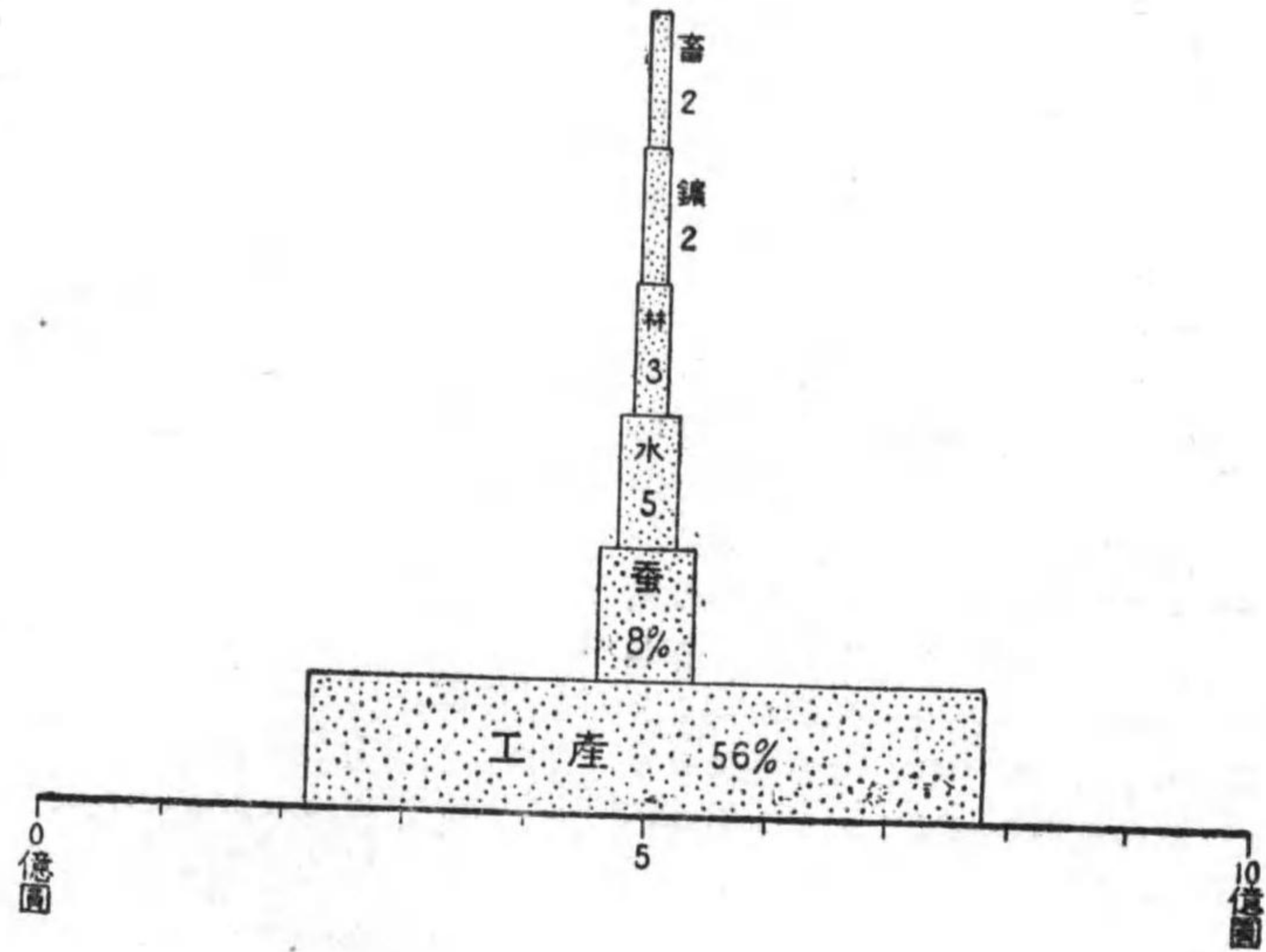
1. 各府縣の總産額

(單位百萬圓)

	農産額	蠶産額	畜産額	林産額	水産額	鑛産額	工産額	總産額
内地	2,331	1,035	227	289	443	422	8,687	13,434
計	232	73	19	28	44	19	536	951
鳥取	24	22	2	3	2	1	9	63
島根	31	19	2	6	6	0.2	32	96
岡山	70	21	4	7	4	4	168	278
広島	61	9	8	5	8	1	172	264
山口	46	2	3	7	24	13	155	250

〔注意〕 各縣の合計と計の數字についての注意は關東地方の時に同じである。

2. 産業塔の例(中國地方)



3. 米 (單位ヘクトリットル)

	産 額	府縣の順位
内地	103,647,030	100%
計	11,103,770	11%
鳥取	1,120,867	7
島根	1,754,442	
岡山	3,357,927	
広島	2,433,972	
山口	2,436,562	

[注意] 一位は新潟で、福岡、兵庫、山形、愛知、千葉等これに次ぐ

4. 麥 (單位千ヘクトリットル)

	大麥	稈麥	小麥	燕麥
内地	13,147	11,947	17,426	3,517
計	787	1,931	1,479	0.5
鳥取	64	103	41	0.04
島根	140	55	54	0.004
岡山	(16)250	500	(5)946	
広島	181	(9)763	236	0.03
山口	152	510	202	0.4

[注意] カッコ内は府縣の順位である。大麥の一位は茨城で、埼玉、栃木、千葉これに次ぎ、稈麥は熊本が一位で愛媛、香川、徳島これに次ぎ、小麥は茨城が一位で福岡、埼玉、群馬これに次ぎ、燕麥は北海道が一位で宮崎、鹿兒島がこれに次ぐ。

5. 果 實 (單位千疋)

	桃	梨	葡萄
内地	51,055	149,650	60,836
計	8,568	9,907	9,422
鳥取	312	3,385	310
島根	336	1,486	352
岡山	(2)4,657	(10)3,978	(3)5,317
広島	(3)3,077	648	(4)3,272
山口	186	410	171

[注意] 桃の一位は神奈川で、梨の一位は静岡で、新潟これに次ぎ、葡萄は山梨が一位で、大阪これに次ぐ

6. 蘭(キ) (單位千貫)

	産 額	府縣の順位
内地	19,849	100%
計	14,217	71%
鳥取	8	1
島根	409	
岡山	9,864	
広島	3,930	
山口	6	

7. 蜜柑類 (單位千疋)

	蜜 柑	ネーブルミ オレンヂ	夏 橙
内地	267,678	20,432	74,925
計	27,212	4,932	12,857
鳥取	284	32	95
島根	629	127	521
岡山	766	260	332
広島	(5)17,856	(2)3,994	(6)2,727
山口	(10)7,677	519	(3)9,182

[注意] 蜜柑の一位は静岡で、和歌山、神奈川これに次ぎ、ネーブル類は和歌山が一位で、夏橙は和歌山が一位で、愛媛が二位である。

8. 牛 (單位頭)

	頭 数	府縣の順位
内地	1,614,798	100%
計	359,247	22%
鳥取	39,659	10
島根	60,705	
岡山	95,101	
広島	99,259	
山口	64,523	

[注意] 一位は鹿兒島で、二位は兵庫である。



9. 綿 絲 (單位千圓)

	産 額	府縣の順位
内地	795,773	100%
計	72,047	9%
鳥取	2,573	15
島根	13,059	
岡山	39,516	
広島	12,912	
山口	3,987	

[注意] 一位は大阪で、愛知、兵庫、和歌山、三重これに次ぐ。

10. 綿織物 (単位千圓)

	産	額	府縣の順位
内地		816,362	100%
計		58,274	7%
鳥取		6	
島根		3,969	
岡山		43,835	5
広島		8,439	15
山口		2,025	

[注意] 一位は愛知で、二位は大阪である。

11. 畳表と蓼蔭・花筵と眞田類 (単位千圓)

	畳表	蓼蔭	花筵	眞田類
内地	13,098		8,018	6,124
計	7,662		6,567	1,120
鳥取	6		1	16
島根	320		16	26
岡山(1)	3,928	(2)	6,331	(1) 807
広島(2)	3,399		218	313
山口	10		1	58

[注意] 蓼蔭・花筵は一位は福岡である。眞田類の二位は香川である。

12. 人造絹絲 (単位千圓)

	産	額	府縣の順位
内地		147,549	100%
計		47,827	32%
鳥取		—	
島根		—	
岡山		13,755	4
広島		5,284	8
山口		28,788	2

[注意] 一位は滋賀で、三位は宮崎である。

13. 清酒 (単位千圓)

	産	額	府縣の順位
内地		250,984	100%
計		30,925	12%
鳥取		1,156	
島根		3,440	
岡山		8,065	6
広島		13,561	4
山口		4,703	

[注意] 一位は兵庫で、福岡、京都これに次ぐ。

14. セメントその他 (単位千圓)

	セメント	工業薬品	鑛油
内地	92,204	214,535	91,209
計	13,069	27,280	13,162
鳥取	—	18	2
島根	—	—	—
岡山	973	4,357	15
広島	346	854	376
山口(2)	11,750	(4) 22,051	(4) 12,769

[注意] セメントの一位は福岡で工業薬品の一位は同じく福岡、鑛油の一位は神奈川である。

15. 石炭 (単位千圓)

	産	額	府縣の順位
内地		245,555	100%
計		15,141	6%
鳥取		—	
島根		—	
岡山		4	
広島		—	
山口		15,137	4

[注意] 一位は福岡、二位は北海道、三位は長崎である。

16. 花崗岩 (単位千立方米)

	産	額	府縣の順位
内地		9,540	100%
計		1,976	21%
鳥取		43	
島根		85	
岡山		784	1
広島		540	4
山口		524	5

[注意] 二位は香川である。

17. 鐵(但し硫化鐵鑛) (単位千圓)

	産	額	府縣の順位
内地		10,734	100%
計		4,004	36%
鳥取		—	
島根		—	
岡山		2	
広島		4,001	1
山口		1	

[注意] 二位は愛媛、三位は茨城である。

18. 漁獲物 (単位千圓)

	産	額	府縣の順位
内地		173,137	100%
計		17,351	10%
鳥取		1,092	
島根		3,355	
岡山		1,891	
広島		4,068	16
山口		6,945	4

[注意] 一位は北海道で、長崎、三重これに次ぐ。

19. 水産製造物 (単位千圓)

	産	額	府縣の順位
内地		167,048	100%
計		10,673	6%
鳥取		575	
島根		1,829	
岡山		470	
広島		2,753	
山口		5,046	7

[注意] 一位は北海道で静岡、東京、千葉、宮城等これに次ぐ。

20. 鱈その他 (単位萬圓)

	鱈	鯖	鰯	鮭
内地	2,631	583	966	256
計	140	98	104	62
鳥取	10	13	1	0.2
島根	18(6)	35(10)	33	1
岡山	1	1	—	10
広島	39	11	0.3(6)	16
山口(10)	71(4)	38(3)	70(1)	36

[注意] カッコ内は府縣の順である。鱈の一位は北海道、鯖の一位は静岡、鰯の一位は三重である。鮭は香川は山口と同数である。

21. 鯛 (単位千圓)

	鯛	黒鯛	計
内地	9,682	2,177	11,859
計	2,436	745	3,181
鳥取	63	8	71
島根(7)	534	28	562
岡山	73(5)	136	209
広島(5)	583(1)	423	1006
山口(1)	1,183(4)	150	1333

[注意] 鯛の二位は香川、黒鯛の二位は愛知である。

22. 牡蠣(カキ)その他(単位千圓)

	牡蠣	烏賊(イカ)	鮎
内地	474	10,277	3,358
計	38	778	639
鳥取	4	109	6
島根	0(9)	219	20
岡山	6	80(7)	167
広島	(12) 14	102(3)	251
山口	(13) 14(7)	268(5)	195

〔注意〕 牡蠣の一位は静岡で、烏賊の一位は北海道、鮎の一位も北海道である

23. 鰯(スルメ)その他(単位千圓)

	鰯	鰯の煮乾	鰹の煮乾
内地	8,588	9,352	1,791
計	304	1,298	301
鳥取	39	30	—
島根(6)	95	106	—
岡山	—	13	30
広島	—	(5) 559(7)	71
山口(5)	170(4)	590(2)	200

〔注意〕 カッコ内は府縣の順位である。鰯の一位は北海道で、鰯の煮乾は愛媛で、鰹の煮乾は静岡である。

24. 製鹽(単位萬担)

	製造場數	製造高	府縣の順位
内地	3,339	67,629	
香川	547	29,745	1
兵庫	358	9,865	2
山口	372	6,339	3
岡山	170	6,182	4
広島	201	6,053	5
徳島	153	5,067	6
愛媛	150	4,505	7

大分	46	1,498	8
愛知	585	1,183	9
鹿兒島	66	573	10
福岡	18	457	11
沖繩	361	401	12
宮城	42	329	13
石川	220	176	14

〔注意〕 山口、岡山、廣島の三縣で、21,574萬担に達し内地全産額の32%にあたる一地方としては四國地方の31,317%萬担の46%に次いで二位である。

製鹽(単位萬担)



25. 松茸(マツタケ)(単位千圓)

	産額	府縣の順位
内地	4,207	100%
計	1,053	25%
鳥取	12	
島根	38	
岡山	267	5
広島	498	3
山口	238	6

〔注意〕 一位は兵庫で、京都は二位である。

26. 下關の外國貿易(単位圓)

	金額
計	5,874,122
輸出	3,960,578
輸入	1,913,544

27. 下關の内國貿易(単位圓)

	金額
計	383,703,952
移出	171,579,148
移入	212,124,804

28. 下關の主な輸出(単位圓)

	金額	主な輸出先
綿織物	382,072	滿洲
毛織物	370,910	シベリヤ
砂糖	297,421	シベリヤ
小麥粉	288,069	滿洲

29. 下關の主な輸入(単位圓)

	金額	主な輸入先
綿織物	292,295	米國
魚類	209,594	シベリヤ
機械類	175,754	ドイツ

30. 下關の主な移出(単位圓)

	金額	主な移出先
米	12,817,665	門司、若松
布	12,092,150	釜山
砂糖	10,875,000	門司
石油	6,782,510	朝鮮
小麥粉	6,244,980	清津、釜山

31. 下關の主な移入(単位圓)

	金額	主な移入先
米	50,869,035	朝鮮
鮮魚	13,653,805	シベリヤ
砂糖	12,897,400	門司
石油	7,130,270	西戸崎、下松
海産物	6,934,900	函館、小樽
小麥粉	6,594,000	門司

32. 昭和十一年下關の外國貿易(単位圓)

	金額
計	4,352,414
輸出	3,498,439
輸入	853,985

四 交通附瀬戸内海の交通

1. 自動車の數(単位臺)

	乗用	荷用
内地	70,481	42,059
計	4,503	2,732
鳥取	274	155
島根	453	355
岡山	1,182	800
広島(8)	1,561(11)	987
山口	1,033	435

〔注意〕 カッコ内は府縣の順位である。乗用の一位は東京で、荷用の一位も東京である。

2. 自轉車の數(単位臺)

	自動	普通
内地	42,057	6,895,256
計	2,434	568,831
鳥取	82	41,494
島根	169	53,867
岡山	684	183,288
広島(9)	1,022(8)	187,440
山口	477	102,742

〔注意〕 カッコ内は府縣の順位である。自動も普通も共に東京が一位である。

3. 船の数 (単位千噸)

	汽船		帆船	
	隻数	噸数	隻数	噸数
内地	7,709	3,861	49,737	1,334
計	998	96	10,309	332
鳥取	9	1	231	4
島根	51	2	668	12
岡山	83	2	943	16
広島	527(7)	63	4,091(1)	169
山口	368(11)	28	4,376(3)	131

[注意] カッコ内は府縣の順位である。汽船は東京が一位で、兵庫が二位である。帆船では二位は福岡である。

4. 鐵道連絡船

(1) 宇野・高松連絡船

距離(軒)	所要時間	往復回数
25	1時	(1日)10回

(2) 宮島・嚴島連絡船

距離(軒)	所要時間	往復回数
5	12分	(1日)27回

(3) 下關・門司連絡船

距離(軒)	所要時間	往復回数
5	15分	(1日)25回

(4) 下關・釜山連絡船

距離(軒)	所要時間	往復回数
240	8時間	(1日)1回

5. 關門海峡トンネル

本州下關と九州門司間の貨物及び旅客の輸送を目的としたもので、特に貨物は現在の貨車航送のみでは輸送しきれない。一時は下關、大里間毎日百四十回往復をした位であつたが、今はそれ程でない。計畫についての調査は既にすんでゐるがまだ取りかかつてゐない。

6. 關門大吊橋

鐵道省の關門海峡トンネルの計畫が中止の形となつてゐるので民間では、早瀬海峡に大きい吊橋を造らうと計畫した。これによれば橋の長さは九百米、幅十八米、高さ六十米で、二重となつてゐる。

7. 東京と下關の距離

距離	1097軒
所要時間	{ 特急列車 18時 普通列車 28時

8. 無線電信・電話

官設無線電信局

名稱	所在地
下津井 JSX	岡山市
角島 JTS	山口縣
廣島 JHL	廣島市

放送用私設無線電話

名稱	所在地
岡山 JOKK	岡山市
廣島 JOFK	廣島縣
原村放送所	廣島市
廣島演送所	廣島市
松江 JOTK	松江

五 都邑の人口

1. 鳥取縣

鳥取市	45,335
米子市	36,635
倉智	17,455
吉頭	11,345

2. 島根縣

松江市	52,033
濱田	15,260
今市	13,021
(大社)	(9,000)

3. 岡山縣

岡山市	166,144
津山市	36,092
倉敷市	34,716
玉琴	23,001
笠岡	15,981
日連	15,040
宇野	13,637
高梁	10,497
野島	10,468
比良	10,160

4. 廣島縣

廣島市	310,118
吳市	231,323
尾道市	58,186
三原市	30,777
音府	21,141
大栗	16,963
鞆	11,556
戸原	10,722
中	10,316
柿	10,156
原	

5. 山口縣

下關市	132,737
山口市	34,803
徳山市	32,062
防府市	30,606
小野	20,178
柳井	16,373
麻里	15,724
岩国	13,225
厚狭	12,689
長門	12,653
中川	11,488
深川	11,207
關川	10,782

6. 都市の分布



〔第七〕 四國地方

目次

一 區域

二 地勢

- 1. 面積と人口.....93
- 2. 山 岳.....93
- 3. 河 川.....93
- 4. 湖 沼.....93
- 5. 發 電 力.....93

三 産 業

- 1. 氣 候.....94
- 2. 各府縣の總産額.....94
- 3. 林 産 物.....94
- 4. 製材と木製品.....94
- 5. 産業塔の例.....95
- 6. 製 鹽.....95
- 7. 漁 獲 物.....95
- 8. 水産製造物.....95
- 9. 鱈(イワシ)、鯉(カツヲ)、
鯖(サバ)、鮪(マグロ).....96
- 10. 鯛、鱒(サワラ)、鰕(エビ).....96
- 11. 鯉節(カツヲブシ)、鱈鹽
乾、鱈煮乾.....96
- 12. 鑛 産 物.....96
- 13. 別子鑛山.....96

- 14. 楮(カウゾ)と三極(ミツマ
タ).....97
- 15. 紙.....97
- 16. 生絲と綿絲.....97
- 17. 綿 織 物.....97
- 18. 醬 油.....97
- 19. 工業藥品.....98
- 20. 米.....98
- 21. 麥 類.....98
- 22. 煙 草.....98
- 23. 甘 藷.....98

四 交 通

- 1. 自動車の數.....99
- 2. 自轉車の數.....99
- 3. 船 の 數.....99
- 4. 鐵 道.....99
- 5. 無線電信・電話.....99

五 都 邑 の 人 口

- 1. 德 島 縣..... 100
- 2. 香 川 縣..... 100
- 3. 愛 媛 縣..... 100
- 4. 高 知 縣..... 100
- 5. 都市の分布..... 100

〔第七〕 四國地方

一 區 域
二 地 勢

1. 面積と人口

	面積 (方秆)	人 口	人口密度 (方秆)
内 地	382,545	69,254,148	181
計	18,773	3,357,282	179
德 島	4,143	728,748	176
香 川	1,859	748,656	403
愛 媛	5,667	1,164,898	206
高 知	7,104	714,980	101

2. 山 岳

山 脈 の 名	山 の 名	海 拔 (米)
四 國 山 脈	石 鎚 山	1921
	天 狗 峰	1981
	劍 ヶ 峰	1860
	高 城 山	1955
讃 岐 山 脈	平 石 山	1628
	雲 邊 寺 山	826
	猪 鼻 嶺	911
阿 蘇 火 山 脈	龍 王 山	538
	大 瀧 山	1057
	五 劍 山	944
	飯 野 山	370
	興 居 島	442
	興 居 島	283

〔注意〕 阿蘇火山脈は花崗山の臺地丘陵をなしてゐるのが特色である。その中五劍山や寒霞溪のような妙義式の奇峰を造つたり、或は屋島、象頭山のように屋島式の熔岩臺地を造つたり、或は興居島(ゴゴジマ)、飯野山のように富士式の山を造つてゐる。

3. 河 川

河の名	長 さ (秆)	流域面積 (方秆)	航路距離 (秆)
吉野川	236	3700	110
仁淀川	129	1296	59
四萬十川	177	2270	75
肱 川	86	1095	63

4. 湖 沼

湖沼として名をあげるようなものはない。ただ香川縣は年中雨が少いので昔から灌漑にこまつたところで、弘法大師さへ溜池を造つたといはれる位である。それで人工的に何百、何千といふ澤山の溜池を造つて、それで灌漑してゐる。對岸の岡山平野とよく似てゐる。従つて産物にも似たものを出す。

5. 發 電 力 (單位千キロワット)

	發電力 合 計	水力發電	火力發電
内 地	5,081	3,169	1,912
計	139	95	43
德 島	36	35	11
香 川	13	—	13
愛 媛	46	34	12
高 知	43	36	7

三 産 業

1. 気 候

四國の氣候は、南と北とで全く違ふ。南の土佐地方は日本海流の爲に非常に暖く又雨が多い。榕樹、樟、蒲葵のような熱帯性の植物が繁茂し、米が年に二回もとれる。(温暖多雨性)

これに反して北の瀬戸内海に向つてゐる地方は瀬戸内海式の氣候で雨が少く、晴天つづきであるから、鹽田をつくるには都合がよい。(溫和乾燥性)

氣 温

測候所	最低月	最高月	年温度
松 山	4.8(1,2月)	26.4(8月)	14.9
多度津	5.1(2月)	27.2(8月)	15.2
高 知	5.5(1月)	26.2(8月)	15.6
徳 島	5.1(1,2月)	26.8(8月)	15.4

雨 量

測候所	年 雨 量(耗)
松 山	1338
多度津	1154
高 知	2690
徳 島	1720

2. 各府縣の總産額

(單位百萬圓)

	農産額	蠶産額	畜産額	林産額	水産額	鑛産額	工産額	總産額
内地	2,331	1,035	227	289	443	422	8,687	13,433
計	132	70	10	21	38	20	249	540
徳島	26	22	2	4	7	1	54	116
香川	39	4	4	1	11	1	69	129
愛媛	43	27	2	6	12	17	106	213
高知	24	17	2	10	8	1	20	82

3. 林産物

(單位千圓)

	用 材	薪 炭 材
内地	112,749	51,789
計	8,220	3,834
徳島	1,789	584
香川	186	270
愛媛	2,622 (11)	1,508
高知	(6) 3,623 (12)	1,472

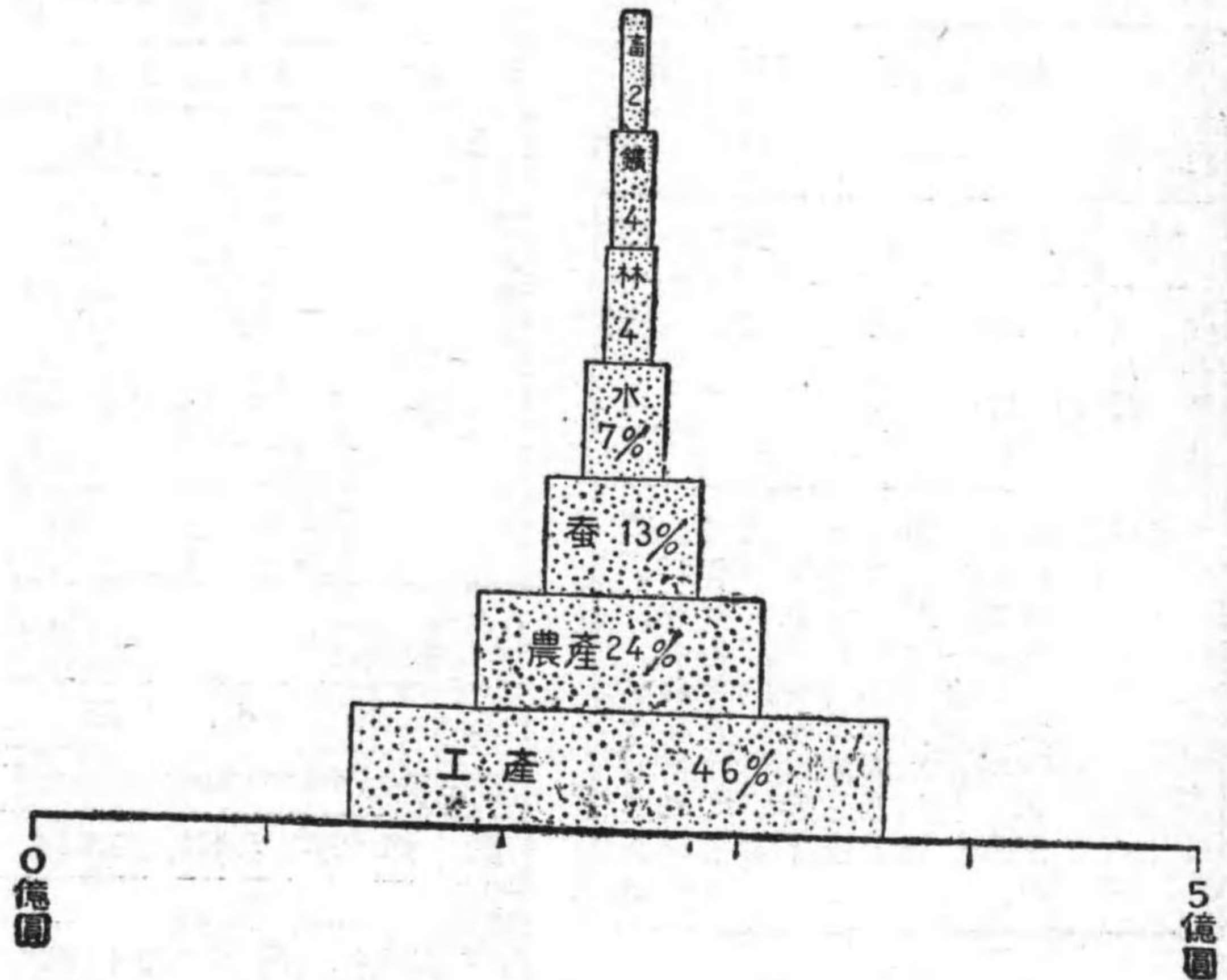
4. 製材と木製品

(單位千圓)

	製 材	木 製 品
内地	127,668	178,662
計	4,305	8,183
徳島	(13) 2,163	(17) 3,107
香川	612	2,406
愛媛	1,079	2,008
高知	451	663

[注意] カッコ内は府縣の順位である。製材の一位は北海道で、木製品の一位は大阪である。

5. 産業塔の例 (四國地方)



6. 製 鹽 (中國地方を見よ)

鹽の産地は香川縣が全國第一位で、徳島は六位、愛媛は七位であるが、高知からはとれない。

8. 水産製造物

(單位千圓)

	産 額	府縣の順位
内地	167,048	100%
計	8,586	5%
徳島	1,191	
香川	815	
愛媛	4,460	8
高知	2,120	

[注意] 一位は北海道で、静岡、東京、千葉、宮城これに次ぐ。

7. 漁獲物

(單位千圓)

	産 額	府縣の順位
内地	173,137	100%
計	14,965	9%
徳島	2,390	
香川	2,427	
愛媛	5,461	5
高知	4,687	11

[注意] 一位は北海道で、長崎、三重、山口これに次ぐ。

9. 鰯(イワシ)、鯉(カツラ)、
鯖(サバ)、鮪(マグロ)
(単位千圓)

	鰯	鯉	鯖	鮪
内地	26,314	2,688	5,830	4,992
計	2,845	732	852	152
徳島	345	92	64	12
香川	126	1	9	—
媛(2)	1,721	32	149	45
高知	653(1)	607(3)	630(14)	95

〔注意〕 鰯の一位は北海道で、鯖の一位は静岡であるが、高知と殆ど同数である。鮪の一位は宮崎である。このような外海的な魚は太平洋方面に多くとれる教科書に四國地方は鮪が澤山とれると書いてあるがそれほど多くはとれない。

10. 鯛、鱈(サワラ)、鰹(エビ)
(単位千圓)

	鯛	鱈	鰹
内地	11,862	2,557	7,400
計	1,619	682	990
徳島	127	34(9)	336
香川	479(1)	361(8)	341
媛(3)	916(3)	218	246
高知	97	69	67

〔注意〕 鯛の一位は山口で、鱈の二位は山口で、鰹の一位は愛知である。このような内海性の魚は瀬戸内海のような静かな海からとれる。高知縣にこれ等の産の少いのはこの爲である。

11. 鯉節(カツラブシ)、鰯鹽乾、
鰯煮乾
(単位千圓)

	鯉節	鰯鹽乾	鰯煮乾
内地	11,327	3,418	9,352
計	725	712	2,503
徳島	64	20	317
香川	—	2	205
媛(2)	72(2)	661(1)	1,633
高知(6)	589	29	348

〔注意〕 カツコ内は府縣の順位である。鯉節の一位は鹿児島で静岡これに次ぎ、鰯鹽乾の一位は三重で、鰯煮乾の二位は千葉である

12. 鑛産物
(単位千圓)

	銅	金	銀	鐵
内地	46,746	45,042	11,039	10,734
計	11,594	5,118	2,015	2,824
徳島	—	—	—	244
香川(6)	4,018	2,906(6)	1,057(5)	—
媛(2)	7,576	2,212(7)	958(6)	2,062(2)
高知	—	—	—	518

〔注意〕 カツコ内は府縣の順位である。銅の一位は秋田で三位は栃木で、四位は茨城である。これ等の縣にはそれぞれ小坂、別子、足尾、日立の四大銅山があるからである。金の一位は大分で、茨城これに次ぎ、銀の一位は北海道で、大分これに次ぐ。鐵鑛(硫化鐵)は岡山を第一位とする。

13. 別子鑛山
(単位千圓)

種類	産	額
金		758
銀		18,788
銅		10,671
硫化鐵鑛		154

14. 楮(カウゾ)と三極(ミツマタ)
(単位千圓)

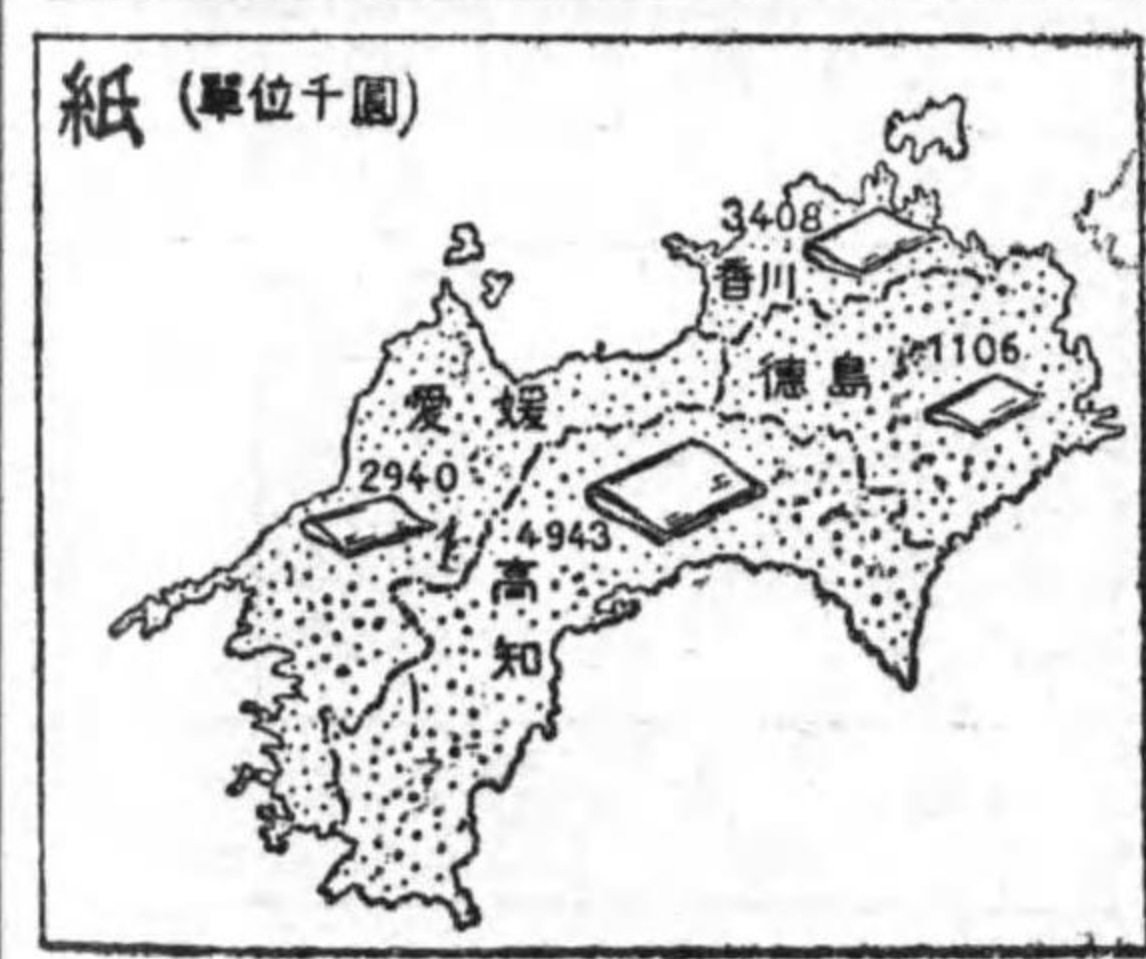
	楮	三極
内地	3,430	3,341
計	1,520	2,375
徳島	103	(3) 250
香川	0.2	0.1
媛(6)	150	(2) 810
高知(1)	799	(1) 1,315

〔注意〕 カツコ内は府縣の順位である。楮も三極も四國が第一位であるが、その他の地方では中國地方に三極が多く、九州地方に楮が多い。

15. 紙
(単位千圓)

	産	額	府縣の順位
内地		200,924	100%
計		12,397	6%
徳島		1,106	
香川		3,408	13
媛		2,940	
高知		4,943	9

〔注意〕 洋紙を含む。一位は東京で、二位は北海道、三位は静岡である。



16. 生絲と綿絲
(単位千圓)

	生絲	綿絲
内地	364,758	795,773
計	25,965	63,802
徳島	7,749	14,675
香川	1,335	(12) 20,536
媛(9)	11,403	(10) 28,591
高知	5,478	—

〔注意〕 カツコ内は府縣の順位である。生絲の一位は長崎で、愛知は二位である。綿絲の一位は大阪で、二位は愛知である。この地方に綿絲紡績が盛になつてきたのは阪神地方を近くに控へてゐる地の利を得てゐる爲である。

17. 綿織物
(単位千圓)

	産	額	府縣の順位
内地		816,362	100%
計		58,297	7%
徳島		16,217	9
香川		2,472	
媛		39,488	6
高知		120	

〔注意〕 一位は愛知で、二位は大阪である。

18. 醬油
(単位千圓)

	産	額	府縣の順位
内地		65,478	100%
計		7,045	11%
徳島		227	
香川		6,168	3
媛		613	
高知		37	

〔注意〕 一位は千葉(銚子、野田)で、二位兵庫(龍野)である。

19. 工業藥品 (單位千圓)

	産 額	府縣の順位
内地	214,535	100%
計	13,283	6%
徳島	481	7
香川	1,058	
愛媛	11,124	
高知	620	
[注意] 一位は福岡で、東京、大阪これに次ぐ。		

20. 米 (單位ヘクトリットル)

	産 額	府縣の順位
内地	103,647,030	100%
計	5,154,120	5%
徳島	865,677	10位以内の縣なし
香川	1,635,667	
愛媛	1,594,607	
高知	958,169	
[注意] 一位は新潟で、福岡、兵庫、山形、愛知これに次ぐ。高知縣の産額の中約十二萬ヘクトリットルは二毛作による米産である。これまで學習して来た内地に於ては初めての米の二毛作縣である。		



21. 麥類 (單位千ヘクトリットル)

	大麥	稈麥	小麥	燕麥
内地	13,147	11,947	17,426	3,517
計	36	2,912	1,047	0.007
徳島	20(4)	791	109	—
香川	0.2(3)	834(9)	695	—
愛媛	10(2)	1,054	190	0.007
高知	6	233	53	—
[注意] カツコ内は府縣の順位である。大麥は關東地方が多く、稈麥の一位は熊本で、四國、九州に多くとれる。小麥の一位は茨城で、關東地方に多くとれるが、燕麥は殆ど産しない。燕麥の一位は北海道である。				

22. 煙草 (單位千担)

	産 額	府縣の順位
内地	65,976	100%
計	8,263	13%
徳島	4,612	5
香川	2,213	10
愛媛	1,378	—
高知	60	—
[注意] 一位は栃木で、二位は鹿児島である。		

23. 甘藷 (單位千担)

	産 額	府縣の順位
内地	3,037,049	100%
計	175,737	6%
徳島	36,488	—
香川	13,190	—
愛媛	60,063	14
高知	65,996	13
[注意] 一位は沖縄で、鹿児島、長崎、千葉これに次ぐ。		

四 交 通

1. 自動車の数 (單位臺)

	乗 用	荷 用
内地	70,481	42,059
計	2,091	1,185
徳島	524	259
香川	575	269
愛媛	407	331
高知	585	326
[注意] 乗用、荷用ともに東京が一位である。高知は四國中最も自動車の数が多いことは注意すべきことである。吉野川流域から高知市に至る高知線が出来上つたけれども、尙高知の陸上交通は自動車を主とするのである。		

2. 自轉車の数 (單位臺)

	自 動	普 通
内地	42,057	6,895,256
計	994	376,659
徳島	209	84,427
香川	148	107,081
愛媛	244	99,589
高知	393	85,562
[注意] 自動の一位は東京で、普通の一位も東京である。		

3. 船の数

	汽 船		帆 船	
	隻 數	噸 數	隻 數	噸 數
内地	7,709	3,861,580	49,737	1,333,833
計	389	32,695	4,513	116,334
徳島	112	4,314	677	20,207
香川	53	852	1,061	18,871
愛媛	142(12)	16,584	2,048(7)	53,114
高知	82	10,945	727	24,142
[注意] カツコ内は府縣の順位である。汽船の一位は東京で、兵庫これに次ぎ、帆船の一位は廣島で、福岡これに次ぐ。				

4. 鐵道

阿波鐵道、愛媛鐵道、宇和島鐵道等が出来て瀬戸内海沿岸は鐵道によつて連ねられた。即ち徳島市から高松市、丸龜市、今治市、松山市を通つて八幡濱市に至る鐵道は全部完成したが、反對側即ち徳島市から高知市を経て宇和島市、八幡濱市に至る方面は全く出来てゐない。その中徳島縣池田町から高知市に至る高知線が出来たので今までの不便がのぞかれた。むしろ土佐灣岸の町々と阪神地方との汽船の往來は盛である。

5. 無線電信・電話
放送用無線電話局

名 稱	所在地
徳島 J O X K	徳島市
高知 J O R K	高知市

五 都邑の人口

1. 徳島縣

徳島市	97,021
小松島	18,986
撫養	18,338
加茂名	12,997

2. 香川縣

高松市	86,840
丸龜市	29,615
坂出	21,169
観音寺	18,242
善通寺	17,070
(多度)	(7,000)
(琴平)	(6,000)

3. 愛媛縣

松山市	81,940
今治市	51,602
宇和島市	51,280
八幡濱市	30,500
西大新	18,305
三居	16,203
道津	16,049
(濱後)	13,365
(8,000)	

4. 高知縣

高知市	103,405
清水	10,858

5. 都市の分布



〔第八〕九州地方

目次

一 区域

二 地勢

- 1. 面積と人口…………… 102
- 2. 山岳…………… 102
- 3. 河川…………… 102
- 4. 湖沼…………… 103
- 5. 發電力…………… 103

三 産業

- 1. 氣候…………… 103
- 2. 各府縣の總産額…………… 104
- 3. 産業塔の例…………… 104
- 4. 米…………… 105
- 5. 麥類…………… 105
- 6. 甘藷(サツマイモ)…………… 105
- 7. 菜種…………… 105
- 8. 榎(ハゼ)…………… 106
- 9. 粟(アハ)、蕎麥(ソバ)、甘藷(サトウ)…………… 106
- 10. 葉煙草…………… 106
- 11. 蘭と七島蘭…………… 106
- 12. 大根…………… 106
- 13. 茶…………… 107
- 14. 蜜柑類…………… 107
- 15. 林産額…………… 107
- 16. 椎茸(シヒタケ)…………… 107
- 17. 牛…………… 107
- 18. 馬…………… 108
- 19. 豚…………… 108
- 20. 石炭…………… 108
- 21. 金…………… 108
- 22. 銅…………… 109
- 23. 主要な鑛山…………… 109
- 24. 製鐵…………… 109
- 25. セメント…………… 109
- 26. 砂糖…………… 109
- 27. 陶磁器…………… 110

- 28. 三菱造船所…………… 110
- 29. 綿織物…………… 110
- 30. 肥料…………… 110
- 31. 疊表…………… 110
- 32. 工業藥品、紙、清酒…………… 111
- 33. 漁獲物…………… 111
- 34. 水産製造物…………… 111
- 35. 鯛…………… 112
- 36. 烏賊(イカ)…………… 112
- 37. 鰹(カツヲ)…………… 112
- 38. 鱈、鮪(マグロ)、鰯(ブリ)…………… 112
- 39. 鰯(スルメ)…………… 112
- 40. 鰹節…………… 113
- 41.—47. 門司港の統計…………… 113
- 48.—54. 若松港の統計…………… 114

四 交通

- 1. 自動車の数…………… 115
- 2. 自轉車の数…………… 115
- 3. 船の数…………… 115
- 4. 鐵道…………… 115
- 5. 無線電信、電話…………… 115

五 都邑の人口

- 1. 福岡縣…………… 116
- 2. 佐賀縣…………… 116
- 3. 長崎縣…………… 116
- 4. 熊本縣…………… 116
- 5. 大分縣…………… 116
- 6. 宮崎縣…………… 117
- 7. 鹿兒島縣…………… 117
- 8. 沖繩縣…………… 117
- 9. 都市の分布…………… 117

六 薩南諸島、琉球列島

- 1. 甘藷…………… 117
- 2. 豚…………… 117
- 3. 鰹…………… 117
- 4. 燐鑛…………… 117
- 5. 砂糖…………… 117

〔第八〕九州地方

一 區域
二 地勢

1. 面積と人口

	面積 (方秆)	人口	人口密度 (方秆)
内地	382,545	60,254,148	181
計	44,466	10,114,707	227
福岡	4,940	2,755,804	558
佐賀	2,449	686,117	280
長崎	4,076	1,296,883	318
熊本	7,438	1,387,054	186
大分	6,334	980,458	155
宮崎	7,739	824,431	107
鹿児島	9,104	1,591,466	175
沖縄	2,386	592,494	248

2. 山岳

山脈の名	山の名	海拔 (米)
筑紫山脈	寶満山	869
	背振山	1,055
	雷山	955
	天領山	1,045
九州山脈	巾振山	284
	祖母山	1,758
	三方山	1,578
	市房山	1,722
琉球山脈	白髮岳	1,417
	矢嶽	841
白山火山脈	八重岳	1,935
阿蘇火山脈	著しい山がない。	

阿蘇火山脈	根子岳	1,409
	高岳	1,592
	中岳	1,323
	烏帽子岳	1,337
	杵島岳	1,321
	往生岳	1,238
	雲仙岳	1,360
	多良岳	983
	霧島山	1,700
	韓國岳	1,700
霧島火山脈	高千穂峰	1,574
	白鳥山	1,363
	新燃岳	1,421
	飯岳	1,301
	櫻島岳	1,060
	開聞岳	924
	硫黄島	
	口永良部島	
	中之島	
	薩南諸島	

〔注意〕 八重岳は九州地方第一の高山であるが火山でない。琉球諸島は二列の山脈から出来てゐる外側は水成岩から出来てゐる普通の山脈で、八重岳はこの山脈に属してゐる。種子島、大島、沖縄島等は皆この山脈の島々で火山島ではない。内側は霧島火山脈で多く火山島をなしてゐる。

3. 河川

河の名	長さ (秆)	流域面積 (方秆)	航路距離 (秆)
遠賀川	63	1,095	55
筑後川	141	2,853	98

白川	63	601	43
菊池川	75	987	47
緑川	98	1,095	51
球磨川	114	1,974	86
内川	126	1,573	51
大淀川	106	2,128	43
五箇瀬川	103	1,943	67
大野川	106	1,450	51

4. 湖沼

九州地方には湖沼の大きいものはない。鹿児島縣にある池田湖(湖面海拔六十六米)が一番大きい。その他霧島火山の中に小さい火口湖が澤山ある。

三 産 業

1. 氣候

九州地方は南から東南にかけて日本暖流があり、又西側にも對馬暖流があつて、丁度二つの暖流にはさまれてゐるから氣候は暖かである。沖縄縣は勿論鹿児島、宮崎の海岸地方には、熱帯植物の茂つてゐる所がある。九州は大體四つの地方に分けることが出来る。

- (1) 對馬海峡方面は筑紫山脈の北側の地方で對馬暖流の流れてゐるのに面してゐるが、九州の北部にあたる爲に冬はやや寒く雪の降ることがある。(北部地方)
- (2) 熊本地方は九州の中部にあたり筑紫山脈と九州山脈との間にあつて、夏はあつく、冬は寒くやや大陸性の氣候である。(中部地方)
- (3) 大分地方は瀬戸内海に面してゐて天氣はよく雨が少い。(内海地方)

5. 發電力 (單位千キロワット)

	發電力 合計	水力發電	火力發電
内地	5,081	3,169	1,912
計	772	354	418
福岡	344	3	340
佐賀	29	27	3
長崎	27	1	26
熊本	118	93	25
大分	87	78	9
宮崎	120	111	9
鹿児島	45	42	3
沖縄	3	—	3

(4) 南部地方は宮崎、鹿児島から南の地方で、日本暖流に洗はれて冬は温く夏は涼しく、雨は多い。熱帯性の植物である榕樹、蘇鐵、芭蕉等が茂つてゐる(南部地方)

氣 温

測候所	最低月	最高月	年温度度
那覇	16.0(2月)	27.9(7月)	22.0
名瀬	14.2(2月)	27.6(7月)	20.9
鹿児島	7.1(1月)	26.8(8月)	16.7
熊本	4.7(1月)	27.0(8月)	15.5
長崎	5.7(1月)	26.6(8月)	15.6
大分	5.4(1,2)	26.1(8月)	15.1
福岡	5.0(1月)	26.4(8月)	14.9
嚴原	4.6(1月)	26.0(8月)	14.7

雨 量

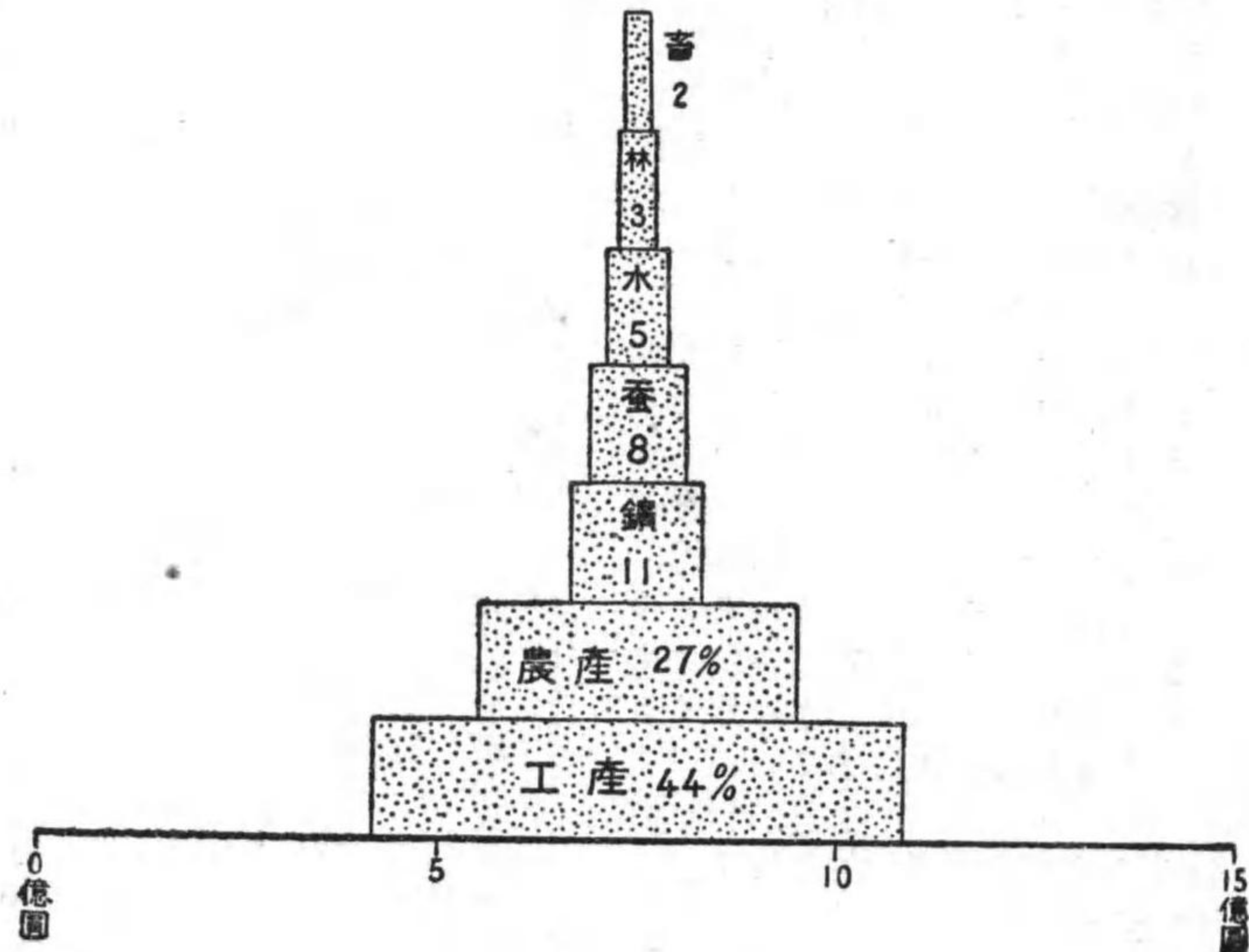
測候所	年雨量(耗)
那覇	2,120
名瀬	3,182
鹿児島	2,182
熊本	1,783
長崎	1,963
大分	1,631
福岡	1,583
嚴原	2,269

2. 各府縣の總産額

(單位百萬圓)

	農産額	蠶産額	畜産額	林産額	水産額	鑛産額	工産額	總額
内地	2,331	1,035	227	289	443	422	8,687	13,433
計	396	115	31	46	71	172	658	1,489
福岡	82	13	7	4	15	114	368	603
佐賀	42	9	2	1	4	7	33	98
長崎	35	9	3	4	22	18	49	140
熊本	68	31	3	6	7	5	73	193
大分	47	19	3	6	5	19	46	145
宮崎	34	15	3	12	6	4	27	101
鹿児島	68	18	7	11	10	4	41	159
沖縄	20	1	3	2	2	1	21	50

3. 産業塔の例 (九州地方)



4. 米 (單位ヘクトリットル)

	産額	府縣の順位
内地	103,647,030	100%
計	16,712,170	16%
福岡	4,092,669	2
佐賀	2,360,555	
長崎	1,082,432	
熊本	3,157,266	10
大分	2,083,817	
宮崎	1,481,181	
鹿児島	2,232,612	
沖縄	221,628	

[注意] 一位は新潟で、三位は兵庫で山形、愛知、千葉これに次ぐ。

5. 麥類 (單位千ヘクトリットル)

	大麥	稈麥	小麥	燕麥
内地	13,147	11,947	17,426	3,517
計	411	4,229	4,169	
福岡	69	565	(2)1,231	1
佐賀	51	248	511	0.2
長崎	88	(6)776	326	0.01
熊本	61	(1)1,156	(8)771	3
大分	36	(8)651	475	1
宮崎	35	335	244	(2)60
鹿児島	64	(12)494	(12)598	(3)54
沖縄	7	4	13	

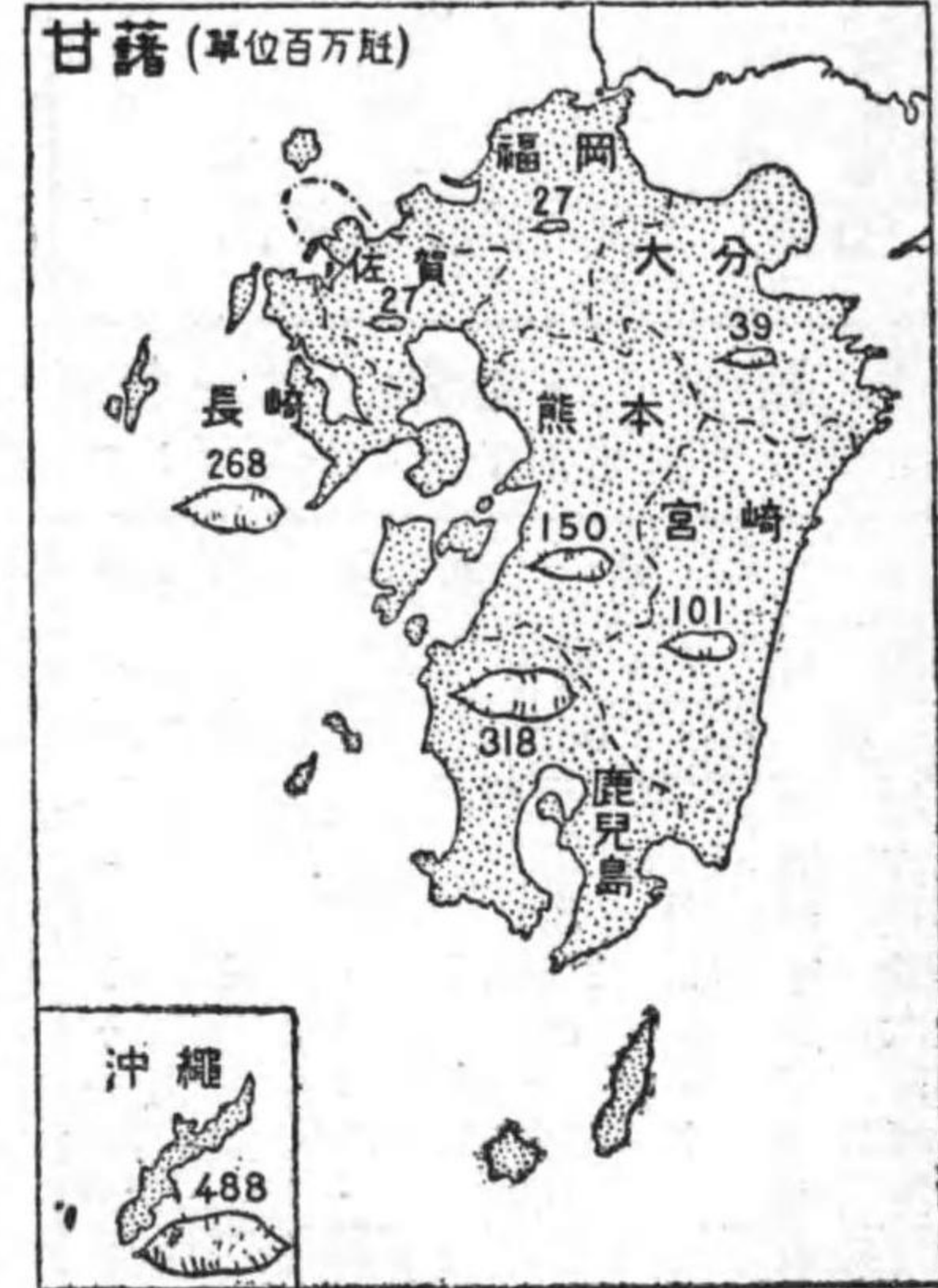
[注意] カッコ内は府縣の順位である。大麥は關東地方と中部地方に多く九州には十位以内にはいるものがない。稈麥の二位は愛媛で、香川、徳島の四國地方これに次ぐ。小麥は茨城を一位とする關東に多く、燕麥の一位は北海道である。内地の南北兩端に燕麥を産し、その中間地方にはあまり産しない。

6. 甘藷(サツマイモ)(單位百萬匁)

	産額	府縣の順位
内地	3,037	100%
計	1,418	47%

	産額	府縣の順位
福岡	27	
佐賀	27	3
長崎	268	6
熊本	150	
大分	39	
宮崎	101	9
鹿児島	318	2
沖縄	488	1

[注意] 關東地方は九州について二位である。



7. 菜種 (單位千ヘクトリットル)

	産額	府縣の順位
内地	1,625	100%
計	802	50%
福岡	430	1
佐賀	75	6
長崎	33	
熊本	60	9
大分	29	
宮崎	65	8
鹿児島	110	3
沖縄	—	

[注意] 二位は愛知である。四位は三重、五位は北海道である。

8. 櫛(ハゼ) (單位千貫)

	産額	府縣の順位
内地	6,676	100%
計	3,759	56%
福岡	1,893	1
佐賀	442	3
長崎	323	6
熊本	438	4
大分	371	5
宮崎	62	
鹿児島	229	7
沖縄	—	

[注意] 二位は愛媛(628千貫)である。

9. 粟(アハ)・蕎麥(ソバ)・甘蔗(サトウ)(單位千ヘクトリットル)

	粟	蕎麥	甘蔗(百萬斤)
内地	1,136	1,209	1,626
計	643	294	1,583
福岡	25	14	1
佐賀	7	5	—
長崎	(3) 87	21	1
熊本	(1) 259	(4) 46	(4) 11
大分	39	16	—
宮崎	(6) 50	(3) 64	4
鹿児島	(2) 164	(2) 228	(2) 268
沖縄	12	—	(1) 1,298

[注意] 粟の二位は青森で、三位は茨城である。蕎麥は一位は北海道で、甘蔗の三位は香川である。

10. 葉煙草 (單位千担)

	産額	府縣の順位
内地	65,976	100%
計	11,134	17%
福岡	317	
佐賀	26	
長崎	189	
熊本	830	
大分	923	
宮崎	765	
鹿児島	8,084	2
沖縄	42	

[注意] 一位は栃木である。

11. 蘭(キ)と七島蘭 (單位千貫)

	蘭	七島蘭
内地	19,849	4,070
計	3,579	3,531
福岡	(3) 2,359	103
佐賀	14	10
長崎	7	32
熊本	(4) 1,163	(2) 350
大分	1	(1) 2,490
宮崎	3	46
鹿児島	11	193
沖縄	21	(3) 350

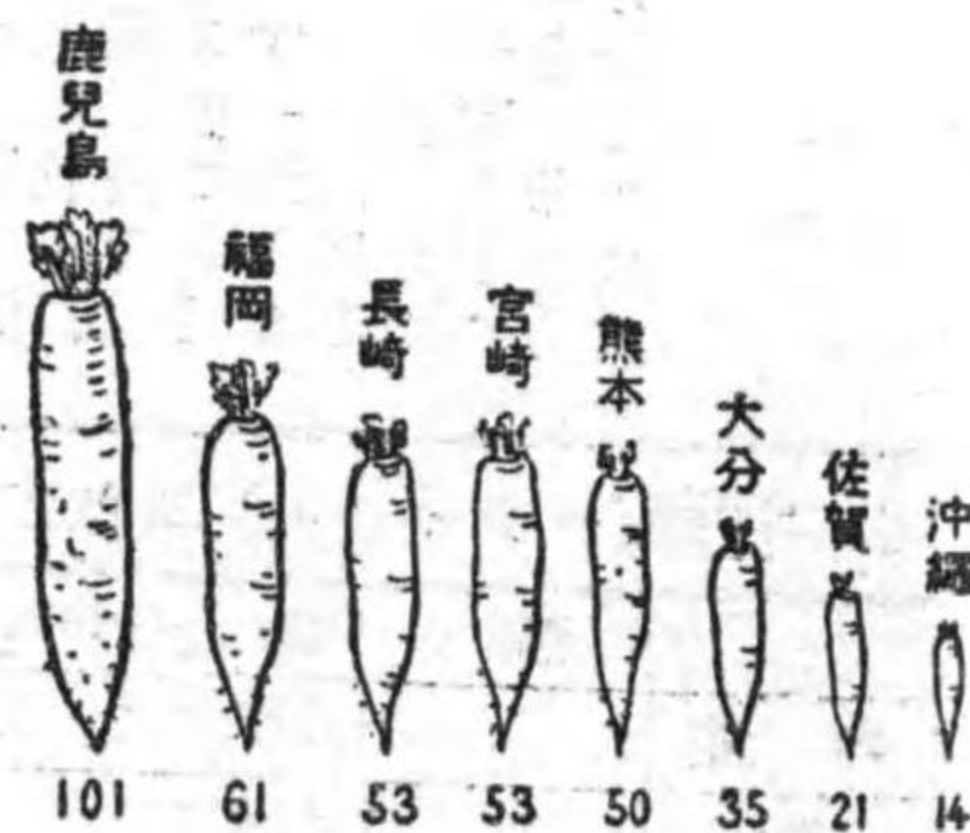
[注意] 蘭の一位は岡山、二位は広島で、中國地方には七島蘭は非常に少い。

12. 大根 (百萬担)

	産額	府縣の順位
内地	2,358	100%
計	388	16%
福岡	61	11
佐賀	21	
長崎	53	
熊本	50	
大分	35	
宮崎	53	
鹿児島	101	3
沖縄	14	

[注意] 一位は愛知で、二位は北海道である。

大根 (單位百萬担)



13. 茶 (單位千圓)

	産額	府縣の順位
内地	21,209	100%
計	3,421	16%
福岡	372	
佐賀	192	
長崎	207	
熊本	554	9
大分	221	
宮崎	690	6
鹿児島	1,173	3
沖縄	12	

[注意] 一位は静岡で、二位は京都である。

14. 蜜柑類 (單位千担)

	蜜柑	ネーブルオレンジ	夏橙
内地	267,678	20,432	74,925
計	48,950	3,296	10,287
福岡	(11) 6,850	(6) 590	(9) 2,243
佐賀	4,719	195	621
長崎	5,307	170	1,685
熊本	(8) 9,206	(7) 587	882
大分	(6) 11,030	(5) 1,141	(8) 2,455
宮崎	3,099	169	497
鹿児島	(9) 8,739	444	(12) 1,900
沖縄	—	—	4

[注意] 蜜柑の一位は静岡で、和歌山、神奈川これに次ぎ、ネーブル類は和歌山一位で広島これに次ぎ、夏橙は和歌山一位で愛媛これに次ぎ。

15. 林産額 (單位萬圓)

	用材	薪炭材	竹材
内地	11,275	5,179	258
計	1,447	710	67
福岡	203	52	(2) 16
佐賀	38	36	5
長崎	90	85	6
熊本	265	81	7
大分	(11) 271	110	(4) 11
宮崎	(7) 356	(4) 194	6
鹿児島	217	139	(3) 15
沖縄	7	13	1

[注意] カッコ内は府縣の順位である。用材の一位は北海道で、長野、静岡、奈良、三重これに次ぎ、薪炭材は、北海道、福島、岩手によく、竹材は京都を一位とする。

16. 椎茸(シヒタケ) (單位千圓)

	産額	府縣の順位
内地	2,898	100%
計	1,805	62%
福岡	58	
佐賀	11	
長崎	20	
熊本	215	5
大分	527	2
宮崎	688	1
鹿児島	289	4
沖縄	—	

[注意] 三位は静岡である。

椎茸 (單位千圓)



17. 牛 (單位頭)

	産額	府縣の順位
内地	1,614,798	100%
計	458,853	28%
福岡	52,525	12
佐賀	23,029	
長崎	70,138	6
熊本	69,387	7
大分	73,678	5
宮崎	34,023	
鹿児島	106,381	1
沖縄	29,692	

[注意] 二位は兵庫で、三位は広島、四位は岡山である。

18. 馬 (單位頭)


	産 額	府縣の順位
内地	1,464,289	100%
計	336,625	23%
福 岡	39,473	5
佐 賀	17,708	
長 崎	13,399	
熊 本	64,777	
大 分	30,543	
宮 崎	56,233	
鹿 兒 島	71,617	
沖 繩	42,875	12

[注意] 一位は北海道で、二位は岩手、三位は福島である。

19. 豚 (單位頭)

	産 額	府縣の順位
内地	980,738	100%
計	235,355	24%
福 岡	12,733	20
佐 賀	3,043	
長 崎	7,196	
熊 本	7,214	
大 分	5,336	
宮 崎	12,252	
鹿 兒 島	59,581	
沖 繩	128,000	1

[注意] 三位は茨城で、神奈川、千葉これに次ぐ。



20. 石 炭 (單位千圓)

	産 額	府縣の順位
内地	270,177	100%
計	182,254	67%
福 岡	152,114	1
佐 賀	6,905	6
長 崎	22,807	3
熊 本	333	
大 分	—	
宮 崎	—	
鹿 兒 島	—	
沖 繩	95	

[注意] 二位は北海道である。四位は山口、五位は福島である。

21. 金 (單位千圓)

	産 額	府縣の順位
内地	56,310	100%
計	20,635	37%
福 岡	957	1
佐 賀	—	
長 崎	—	
熊 本	15,622	
大 分	—	
宮 崎	—	
鹿 兒 島	4,056	
沖 繩	—	

[注意] 二位は茨城、三位は香川、四位は秋田である。

22. 銅 (單位千圓)

	産 額	府縣の順位
内地	52,152	100%
計	6,714	13%
福 岡	—	5
佐 賀	—	
長 崎	—	
熊 本	6,714	
大 分	—	
宮 崎	—	
鹿 兒 島	—	
沖 繩	—	

[注意] 一位は秋田で、愛媛、栃木、茨城これに次ぎ、香川は六位である。

23. 主要な鑛山

鑛 山 名	所在地	産 額
三 池	福 岡	233 ^噸
大 之	〃	133
三 井	〃	116
二 崎	〃	95
崎 瀬	長 崎	86
中 戸	福 岡	72
飯 田	〃	60
三 井	〃	56
豐 山	〃	56
杵 野	〃	54
佐 賀	佐 賀	50
金 佐 賀	大 分	2,732 ^噸
銅 鯛	〃	2,000
串 木	鹿 兒 島	1,015
銅 佐 賀	大 分	8,406 ^噸
樺 峯	宮 崎	884

製鉄 (單位千円)



24. 製 鐵 (單位千圓)

	産 額	府縣の順位
内地	792,382	100%
計	351,792	44%
福 岡	351,195	1
佐 賀	—	
長 崎	596	
熊 本	1	
大 分	—	
宮 崎	—	
鹿 兒 島	—	
沖 繩	—	

[注意] 二位は兵庫で、神奈川、大阪、東京、岩手これに次ぐ。本表は銑鐵と鋼材との合計である。

25. セメント (單位千圓)

	産 額	府縣の順位
内地	92,204	100%
計	23,484	26%
福 岡	12,933	1
佐 賀	—	
長 崎	—	
熊 本	3,919	9
大 分	6,632	5
宮 崎	—	
鹿 兒 島	—	
沖 繩	—	

[注意] 二位は山口で、大阪、埼玉、大分、青森これに次ぐ。

26. 砂 糖 (單位千圓)

	産 額	府縣の順位
内地	128,916	100%
計	24,979	19%
福 岡	20,003	3
佐 賀	—	
長 崎	—	
熊 本	—	
大 分	—	
宮 崎	—	
鹿 兒 島	36	
沖 繩	4,940	7

[注意] 一位は東京で、兵庫これに次ぐ。神奈川、大阪は四位と五位である。

27. 陶磁器

(單位千圓)

	産額	府縣の順位
内地	92,364	100%
計	6,925	8%
福岡	2,440	7
佐賀	2,886	6
長崎	1,209	10
熊本	151	
大分	29	
宮崎	8	
鹿兒島	94	
沖縄	108	

[注意] 一位は愛知で、岐阜、京都、これに次ぐ。

28. 三菱造船所

三菱造船所は長崎港の西海岸なる西泊灣から飽浦に至る一帯の地で、造船工場、機關工場、ドック等がある。第一ドックは長さ百五十九米、第二ドックは百十三米、第三ドックは二百二十二米ある。造船臺は246米、184米、183米、165米、155米、127米の六臺ある。

職工は明治十七年の創業の頃は八百人に過ぎなかつたが、盛なときは二萬人になつたこともあるが、近頃は五千人ばかり居る。

最初に進水した夕顔丸は僅に二百六噸に過ぎなかつたが、その後一萬三千餘噸の天洋丸、地洋丸を初めとし、戦艦日向、霧島や商船淺間丸、龍田丸等の巨船も亦ここで製造された。

29. 綿織物

(單位千圓)

	産額	府縣の順位
内地	816,365	100%
計	20,695	3%
福岡	12,701	13
佐賀	1,575	
長崎	80	
熊本	1,849	
大分	2,315	
宮崎	187	
鹿兒島	1,819	
沖縄	169	

[注意] 一位は愛知で、大阪、兵庫これに次ぐ。

30. 肥料

(單位千圓)

	産額	府縣の順位
内地	98,598	100%
計	17,096	17%
福岡	11,594	3
佐賀	—	
長崎	—	
熊本	4,279	10
大分	—	
宮崎	1,201	
鹿兒島	22	
沖縄	—	

[注意] 一位は神奈川で、新潟これに次ぐ。

31. 畳表

(單位千圓)

	産額	府縣の順位
内地	12,621	100%
計	3,294	26%
福岡	140	
佐賀	10	
長崎	21	
熊本	724	5
大分	2,179	3
宮崎	10	
鹿兒島	83	
沖縄	127	

[注意] 一位は岡山で、廣島これに次ぎ、静岡が四位である。

32. 工業藥品、紙、清酒

(單位萬圓)

	工業藥品	紙	清酒
内地	21,454	20,092	25,098
計	6,243	1,576	2,949
福岡	(1) 3,880	(11) 417	(2) 1,468
佐賀	—	130	(14) 542
長崎	1	—	130
熊本	(8) 945	(6) 961	251
大分	43	47	497
宮崎	(6) 1,365	2	53
鹿兒島	—	19	8
沖縄	9	—	—

[注意] カッコ内は府縣の順位である。工業藥品の二位は東京で、大阪、山口これに次ぎ、紙は東京が一位で、北海道、静岡これに次ぎ、清酒は兵庫が一位で、廣島が三位である。

33. 漁獲物

(單位千圓)

	産額	府縣の順位
内地	173,137	100%
計	24,278	14%
福岡	3,738	17
佐賀	1,942	
長崎	7,370	2
熊本	2,646	
大分	2,661	
宮崎	2,649	
鹿兒島	2,631	
沖縄	641	

[注意] 一位は北海道である。三位は三重で、山口、静岡これに次ぐ。



34. 水産製造物

(單位千圓)

	産額	府縣の順位
内地	167,048	100%
計	18,149	11%
福岡	3,182	
佐賀	892	
長崎	4,297	10
熊本	1,822	
大分	1,469	
宮崎	755	
鹿兒島	4,883	8
沖縄	849	

[注意] 一位は北海道で、静岡、東京、千葉、宮城これに次ぐ。

35. 鯛 (單位千圓)

産地	額	府縣の順位
内地	11,862	100%
計	2,742	23%
福岡	759	4
佐賀	387	
長野	640	5
熊本	229	
大分	472	11
宮崎	94	
鹿児島	145	
沖縄	16	

[注意] 一位は山口で、廣島、愛媛これに次ぐ。

36. 烏賊(イカ) (單位千圓)

産地	額	府縣の順位
内地	10,277	100%
計	1,358	13%
福岡	233	8
佐賀	91	
長野	560	4
熊本	89	
大分	124	
宮崎	138	
鹿児島	73	
沖縄	50	

[注意] 一位は北海道で、岩手、青森これに次ぎ。静岡は五位である。

37. 鰹(カツヲ) (單位千圓)

産地	額	府縣の順位
内地	2,688	100%
計	458	17%
福岡	14	
佐賀	14	
長野	71	
熊本	8	
大分	12	
宮崎	155	5
鹿児島	66	
沖縄	118	7

[注意] 一位は高知で、和歌山、三重、静岡これに次ぐ。

38. 鰹・鮪(マグロ)・鰯(ブリ) (單位萬圓)

産地	鰹	鮪	鰯
内地	2,631	499	966
計	402	101	241
福岡	26	3	15
佐賀	23	3	10
長野	(3) 170	7	(2) 131
熊本	(8) 79	1	1
大分	31	0.3	10
宮崎	27	(1) 64	25
鹿児島	46	17	(6) 49
沖縄	—	6	—

[注意] カッコ内は府縣の順位である。鰹の一位は北海道で、愛媛これに次ぎ、四五位は茨城、青森である。鮪は岩手が二位で、北海道、山口これに次ぎ、鰯の一位は三重で、富山は三位である。

39. 鰯(スルメ) (單位千圓)

産地	額	府縣の順位
内地	8,588	100%
計	809	9%
福岡	4	
佐賀	21	
長野	657	4
熊本	10	
大分	78	
宮崎	2	
鹿児島	21	
沖縄	16	

[注意] 一位は北海道で、岩手、青森これに次ぎ、五位は山口である。

40. 鰹節 (單位千圓)

産地	額	府縣の順位
内地	11,327	100%
計	4,525	40%
福岡	—	
佐賀	—	
長野	16	
熊本	30	
大分	2	
宮崎	233	8
鹿児島	3,525	1
沖縄	719	4

[注意] 二位は静岡で、宮城これに次ぎ、五位は三重で、六位は高知である。

鰹節 (單位千円)



41. 門司の外國貿易 (單位圓)

	金額
計	135,408,594
輸出	57,768,565
輸入	77,640,029

42. 門司の内國貿易 (單位圓)

	金額
計	712,844,957
移出	346,712,827
移入	366,132,130

43. 門司の主な輸出 (單位圓)

	金額	主な輸出先
セメント	5,778,563	關東州
砂糖	4,003,512	支那、關東州
ハキ物	3,733,668	關東州
紙	3,119,816	支那
小麦粉	2,264,263	滿洲

44. 門司の主な輸入 (單位圓)

	金額	主な輸入先
綿	13,574,650	米國、印度
鐵	12,783,016	米國
ゴム	5,606,495	海峽植民地
小麦	4,190,926	オーストラリア
原油	3,663,612	米國

45. 門司の主な移出 (單位圓)

	金額	主な移出先
魚類	22,865,752	下關
古鐵	13,718,880	八幡
機械油	12,975,300	下關
牛	12,942,600	下關、多度津
金屬製品	12,031,255	下關
硝子板	11,498,500	横濱、下關

46. 門司の主な移入 (単位圓)

	金額	主な移入先
機械類	20,730,000	下關、戸畑
金屬製品	18,734,716	下關
紙	17,642,040	樺太、小倉
鐵	13,562,950	八幡、小倉
砂糖	12,397,306	高雄

47. 昭和十一年門司の外國貿易 (単位圓)

	金額
計	162,743,848
輸出	64,732,198
輸入	98,011,650

48. 若松の外國貿易 (単位圓)

	金額
計	61,817,684
輸出	23,388,693
輸入	48,428,991

49. 若松の内國貿易 (単位圓)

	金額
計	426,940,669
移出	325,820,725
移入	101,119,944

50. 若松の主な輸出 (単位圓)

	金額	主な輸出先
レール	15,525,242	關東州
鐵	1,907,393	〃
石炭	1,377,023	支那、香港
砂糖	1,173,454	關東州、支那

51. 若松の主な輸入 (単位圓)

	金額	主な輸入先
鐵鑛	12,699,832	海峽植民地、支那
古鐵	11,494,455	米國
大豆	5,798,546	滿洲
石炭	5,763,519	滿洲、支那
錫	4,207,947	海峽植民地

52. 若松の主な移出 (単位圓)

	金額	主な移出先
鐵	146,183,700	大阪、東京、横濱
石炭	97,225,689	大阪、門司
藥品	14,831,488	神戸、横濱
硝子板	12,015,550	横濱、門司
機械類	10,469,747	大阪

53. 若松の主な移入 (単位圓)

	金額	主な移入先
鐵	17,765,191	門司、大阪
鮮魚	11,177,000	
豆類	7,364,884	門司、清津
衣類	5,926,840	大阪

54. 昭和十一年若松の外國貿易 (単位圓)

	金額
計	96,676,201
輸出	22,428,382
輸入	74,247,819

四 交 通

1. 自動車の數 (単位臺)

	乗用	荷用
内地	70,481	42,059
計	7,647	2,755
福岡	(6) 2,641	(12) 947
佐賀	678	186
長崎	774	229
熊本	(16) 1,134	450
大分	918	236
宮崎	564	328
鹿兒島	790	367
沖繩	148	12

[注意] 乗用の一位は東京で、大阪、神奈川これに次ぎ、荷用は東京が一位で、大阪、愛知これに次ぐ。

2. 自轉車の數 (単位臺)

	自動	普通
内地	42,057	6,895,256
計	2,605	718,808
福岡	(8) 1,218	(5) 264,161
佐賀	121	70,580
長崎	149	36,001
熊本	231	119,011
大分	280	65,119
宮崎	227	63,360
鹿兒島	354	94,403
沖繩	25	6,173

[注意] 自動の一位は東京で、大阪、愛知これに次ぎ、普通は一位は東京で、愛知、大阪これに次ぐ。

3. 船の數

	汽船	帆船		
	隻數	噸數	隻數	噸數
内地	7,709	3,861,580	49,737	1,333,833
計	1,421	102,163	10,796	308,336
福岡	362(8)	59,281	3,223(2)	149,543

佐賀	30	442	843	14,797
長崎	736(10)	34,871	2,072(8)	52,709
熊本	111	1,455	1,819	32,664
大分	32	693	1,116	24,007
宮崎	8	195	437	8,898
鹿兒島	114	4,086	1,029	21,811
沖繩	28	1,140	257	3,907

[注意] カッコ内は府縣の順位である。汽船の一位は東京で、兵庫これに次ぎ、帆船の一位は廣島で福岡これに次ぐ。

4. 鐵道

有明海の西岸を走る有明東線と、有明西線とは連絡して長崎本線となつた。これまで長崎本線であつた山口、早岐間は佐世保線、早岐・諫早間は大村線と呼ばれることになつた。又久留米・大分間の久茂線が全通したので九州横断線が一本ふへた。

5. 無線電信電話
官設無線電信

名	稱	所在地
大分		大分縣
長崎		長崎縣
鹿兒島	吉野送信所 谷山受信所	鹿兒島市 鹿兒島縣
那覇	眞和志送信所 首里受信所	沖繩縣 首里市
福岡		福岡縣
嚴原		長崎縣
富佐		〃
佐世保		佐世保軍港

放送用私設無線電話

名	稱	所在地
小倉放送局	JOSK	小倉市
福岡放送局	JOLK	福岡市
長崎放送局	JOAG	長崎市
熊本放送局	JOGK	熊本市

五都邑の人口

1. 福岡縣

福岡市	291,158
八幡市	208,629
門司市	121,611
小倉市	110,372
大牟田市	104,992
久留米市	91,920
若松市	73,345
戸畑市	67,800
直方市	43,943
飯塚市	39,629
伊田	30,746
宮後	29,778
後藤	28,511
中山	27,654
二宮	27,209
企救	20,499
香月	18,843
瀬高	17,863
添高	16,040
大田	14,912
箱崎	14,886
宇美	14,635
小竹	15,405
前行	13,140
曾原	12,126
折橋	11,522
幸袋	11,130
尾根	10,552
袋尾	10,047

2. 佐賀縣

佐賀市	50,154
唐津市	31,058
大町	19,983
鳥栖	13,610
小城	13,023
武雄	10,420

3. 長崎縣

長崎市	211,702
佐世保市	173,283
島原	21,892
諫早	19,600
相模	14,606
崎戸	13,916
平戸	12,989
富江	11,928
西家	11,317
福江	11,199
茂木	10,384
小濱	10,290

4. 熊本縣

熊本市	187,382
水荒	27,693
人吉	20,229
牛深	18,469
八代	14,166
小国	13,946
本渡	12,266
山鹿	11,795
鹿	10,162

5. 大分縣

別府市	62,345
府津市	61,732
大津	30,328
臼杵	21,179
津久見	19,549
佐賀	14,906
佐伯	15,498
日田	14,870
杵築	12,712
大野	11,621
高田	10,882

6. 宮崎縣

宮崎市	64,726
延岡市	56,421
都城	36,575
小高	29,845
富高	13,832
門川	12,150
高原	11,689
都農	11,412
赤江	10,957
江	10,026

7. 鹿兒島縣

鹿兒島市	181,736
川谷	33,354
枕崎	28,143
鹿屋	28,000
串野	24,780
阿久根	24,637
名瀬	24,083
末吉	22,885
西表	22,163
垂水	21,121
指宿	20,948
知志	20,646
志布志	19,795
川邊	19,548
加田	17,943
高木	17,819
出津	16,976
加木	16,123
伊佐	15,293
米津	14,826
伊集院	14,417
財部	14,248
宮崎	13,980
大分	13,912
宮崎	13,492
大分	13,078

串良	12,798
浦生	12,406
山川	12,356
伊集院	11,541
大古	11,456
萬古	10,936
古屋	10,644
栗野	10,355

8. 沖縄縣

那覇市	65,208
首里	19,305
平良	26,132
石垣	14,842
名護	13,914

9. 都市の分布



六 薩南諸島・琉球列島

沖縄縣の統計

	産額	府縣の順位
甘藷	488百萬円	1

豚	128萬頭	1
鰹	12萬圓	7
燐鐵	63萬圓	1
砂糖	494萬圓	7

[第九] 北海道地方

目次

一 區域

二 地勢

頁

1. 面積と人口	119
2. 山岳	119
3. 河川	119
4. 湖沼	119
5. 發電力	119

三 産業

1. 氣候	120
2. 北海道の總産額	121
3. 北海道の産業塔	121
4. 水産漁獲物	122
5. 水産製造物	122
6. 主要漁獲物	122
7. 主要水産製造物	122
8. 主要な農産物(その一)	122
9. // (その二)	123
10. 主要な家畜	123
11. 搾乳	123
12. 乳製品	123
13. 肉製品	123
14. 鑛産物	124
15. 用材	124
16. 薪炭材	124
17. 蝦夷松と根松	124

頁

18. 楮	124
19. 紙	124
20. セメント	125
21. 麥酒	125
22. 麻織物類	125
23. 製鐵	125
24. 砂糖	125
25. 清酒	125

四 交通

1. 自動車	126
2. 自轉車	126
3. 船の數	126
4. 驛遞	126
5. 無線電信電話	126

五 都邑

1. 住民	127
2. アイヌ人	127
3. 都邑の人口	127

六 千島列島

1. 千島列島の島の數	128
2. 都邑の人口	128
3. 阿頼度島	128
4. 産業	128
5. 氣候	128

[第九] 北海道地方

一 區域
二 地勢

1. 面積と人口

	面積 (方料)	人口	人口 密度 (方料)
内地	382.545	69,254,148	181
北海道	88.775	3,068,282	35

[注意] 北海道は面積、人口共に千島列島を含む。面積は内地の23%にあたり、日本の總面積に對して13%にあたる。

2. 山岳

山脈の名	山の名	海拔(米)
日高山脈	神威山	1601
	幌尻岳	2062
	狩勝岳	726
大雪山脈	十勝岳	2077
	オプタテシケ岳	2052
火火山脈	旭岳	2290
	北見岳	847
北見山脈	北見岳	1590
	天鹽岳	1960
天鹽山脈	石狩岳	1668
	夕張岳	810
夕張山脈	神居山	1140
	駒ヶ岳	725
那須火山脈	有珠岳	1024
	樽前岳	1893
	羊蹄山	1719
	利尻山	2639
	阿頼度島	1326
	得撫富士	1622
	單冠山	1872
	爺々岳	1371
	雄阿寒岳	1503
	雌阿寒岳	1503

3. 河川

河の名	長さ(料)	流域面積 (方料)
石狩川	365	14,250
十勝川	196	8,780
天鹽川	306	5,820

[注意] 北海道のこの三川がうねりうねって流れてゐるのが特長である。

4. 湖沼

湖の名	湖面 海拔(米)	面積 (方料)	最深 所(米)
サロマ湖	0	152	18
支笏湖	248	78	363
屈斜路湖	120	76	125
洞爺湖	83	62	183
網走湖	0	33	17
摩周湖	345	20	208
大沼	130	5	14

5. 發電力

(單位千キロワット)

	發電力 合計	水力 發電	火力 發電
内地	5.081	3.169	1.912
北海道	178	113	65

三 産 業

1. 気 候

- (1)北海道の西海岸には、對馬暖流があるので、東海岸にくらべると温かい。
- (2)東海岸には千島寒流(親潮)があるので寒い。ただ同じ東海岸でも根室や釧路の海岸は特に寒いが北見の海岸はこれにくらべると少し温かい。それは對馬暖流の支流は宗谷海峡から南下して北見の海岸に流れてきてゐるからである。
- (3)次に旭川地方のやうに海岸から遠い内地では大陸的氣候で、夏は温かいが冬は寒い。旭川では明治三十五年の冬に零下四十一度に下つたことがある。

(4) 氣 温

観測地	最低月	最高月	年温度
函館	0下30(月)	22°(8月)	9°
札幌	" 6(月)	21(8月)	7
旭川	" 10(月)	21(8月)	5
帯廣	" 11(月)	20(8月)	5
釧路	7(月)	18(8月)	5
網走	7(月)	19(8月)	6
根室	3(月)	17(8月)	6
紗那	7(月)	16(8月)	4

(5) 雨 量

観測地	年雨量(耗)
函館	1172
札幌	1043
旭川	1083
帯廣	959
釧路	1096
網走	824
根室	976
紗那	1050

(6)北海道近海の海流

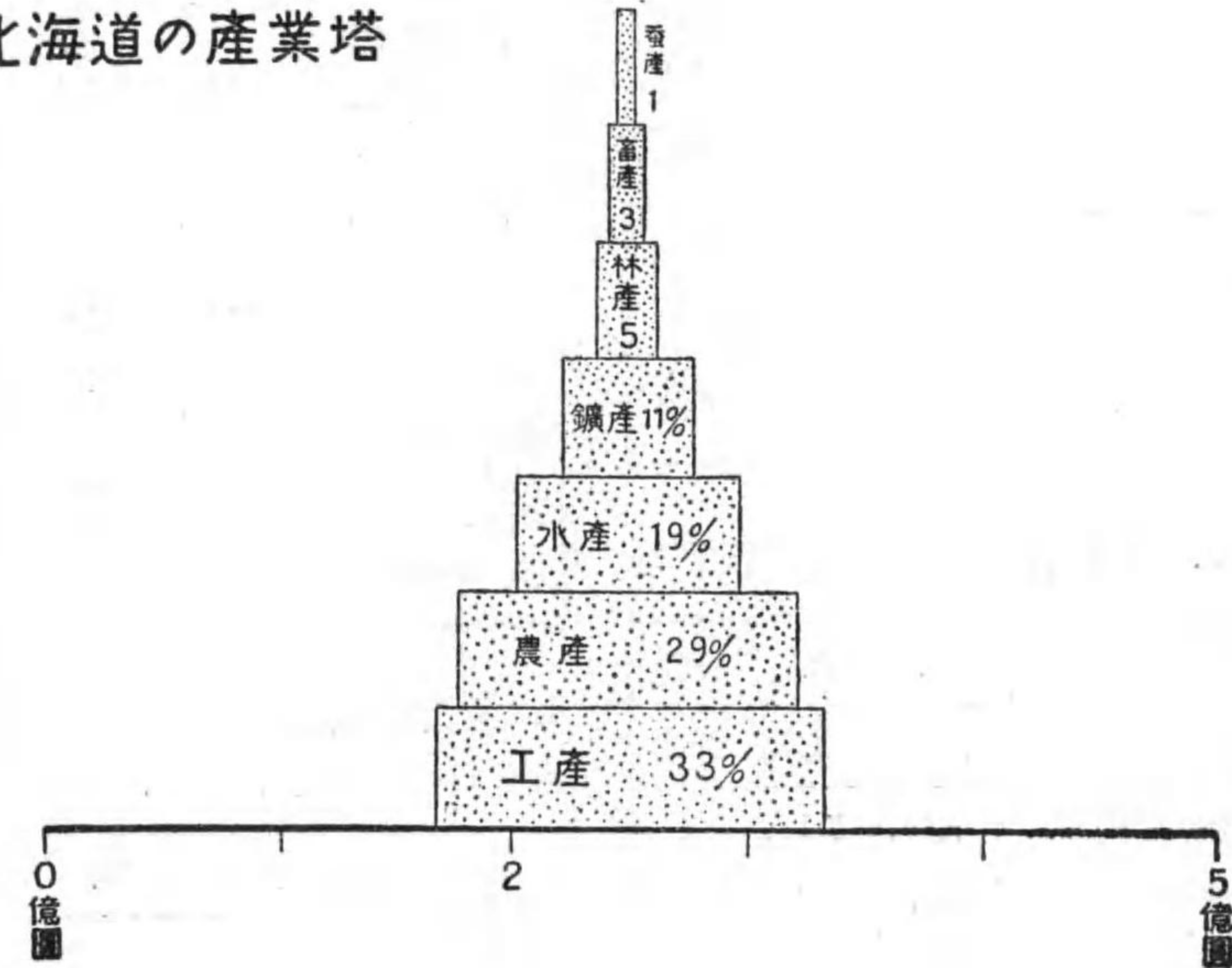
北海道の西近海には對馬暖流があり、東南近海には千島海流がある。それに對馬暖流の支流が一つは津軽海峡を通つて太平洋に出るし、他の一つは宗谷海峡から北見の海岸を南下する。それで寒暖二海流の相する附近では濃霧(ガス)といふものが生じて航海を妨げることが多い。

2. 北海道の總産額

(單位百萬圓)

	農産額	蠶産額	畜産額	林産額	水産額	鑛産額	工産額	總額
内地	2.331	1.035	227	289	443	422	8.687	13.434
北海道	144	0.03	13	25	96	53	167	497

北海道の産業塔



4. 水産漁獲物 (単位千圓)

	總 額		府 縣 の 順 位
	内地	北海道	
内地	173.137		
北海道	40.594		1
〔注意〕 北海道の漁獲物は内地總産額の33%以上にあたる。			

5. 水産製造物 (単位千圓)

	總 額		府 縣 の 順 位
	内地	北海道	
内地	167.048		
北海道	55.819		1
〔注意〕 北海道の總額は内地總額の3%にあたる。			

6. 主要漁獲物 (単位千圓)

	産 額		府 縣 の 順 位
	内地	北海道	
鰯 (=シン)	7.157	7.157	1
烏賊(イカ)	10.277	2.736	1
昆布(コンブ)	3.930	3.548	1
鱈(タラ)	2.781	2.715	1
鮭(サケ)	4.691	3.699	1
鱈(イワシ)	26.314	6.743	1
鮪(マグロ)	4.992	503	3
鰯(カレヒ)	4.135	740	1
鱈(マス)	5.313	4.407	1
鮪(タコ)	3.358	577	1
タラバカニ	1.604	1.157	—

7. 主要な水産製造物

(単位千圓)

	産 額		府 縣 の 順 位
	内地	北海道	
鰯(スルメ)	8.588	5.307	1
身 缺 鰯	2.804	2.796	1
カズノコ	1.215	1.213	1
乾 鰯	1.979	1.970	1
鹽 鰯	2.081	1.937	1
海參(イリコ)	852	399	1
貝 柱	3.982	3.972	1
鹽 鮭	2.223	2.163	1
鹽 鱈	1.459	1.448	1
鹽 鰯	542	417	1
鰯・鰯のしめかす(肥料にする)	22.856	12.808	1
魚 油	8.703	6.314	1

8. 主要な農産物 (その一)

(単位千ヘクトリットル)

	産 額		府 縣 の 順 位
	内地	北海道	
米	103.647	2.706	12
燕 麥	3.517	3.343	1
大 豆	3.903	786	1
小 豆	1.127	514	1
粟(アハ)	1.137	13	19
稗(ヒエ)	531	86	3
黍(キビ)	335	179	1
蕎麥(ソバ)	1.209	260	1
玉蜀黍(タウモロコシ)	911	384	1

9. 主要な農産物 (その二)

	単 位	産 額	
		内地	北海道
馬鈴薯	十萬貫	339	159
亞 麻	〃	79	79
除 蟲 菊	〃	21	8
薄 荷		108	85
豌豆	萬石	55	40
玉 葱	十萬貫	527	109
キャベツ	〃	49	10
〔注意〕 果實としては苹果(リンゴ)が多く、11百萬疋を産して、青森の110百萬疋に次いで内地第二の産額がある。			

10. 主要な家畜 (単位千頭)

	總 數		府 縣 の 順 位
	内地	北海道	
牛	1.615	66	8
馬	1.464	291	1
山 羊	254	0.4	—
緬 羊	36	7	1
豚	981	38	10
鶏	53.316	2.082	5
〔注意〕 鹿兒島、兵庫は共に10萬頭以上で、廣島、岡山これに次ぐ。			

11. 搾 乳 (単位千圓)

	産 額		府 縣 の 順 位
	内地	北海道	
搾 乳	7.980	4.316	1
〔注意〕 人口一人についての牛乳量は、内地の平均は4リットルであるが、北海道は28リットルの多きに達してゐる。			

12. 乳 製 品 (単位千圓)

	産 額		府 縣 の 順 位
	内地	北海道	
總 額	18.483	11.030	1
ミルク	9.622	5.515	1
バター	4.083	3.564	1
〔注意〕 人造バターは北海道では製造しない。人造バターの多いところは大阪、神奈川、東京である。			

13. 肉 製 品 (単位千圓)

	産 額		府 縣 の 順 位
	内地	北海道	
總 額	2.407	54	6
ハ ム	1.553	21	8
ベーコン	141	0.12	—
〔注意〕 總額に於ての一位は神奈川である。ハムの一位は神奈川で、東京これに次ぎ、ベーコンの一位も神奈川で、東京これに次ぐ。			

14. 鑛産物 (單位千圓)

	産 額		府 縣 の 順位
	内 地	北海道	
總 額	426.848	69.760	2
金	45.042	5.901	3
銀	11.039	1.887	1
鐵	28.281	8.742	2
石 炭	245.555	48.903	2
石 油	9.430	429	3
硫 黄	9.019	2.883	1

〔注意〕 總額に於て一位は福岡である。金は大分、茨城が多く、銀は二位は大分で鐵の一位は岩手、石油の一位は秋田で、新潟これに次ぎ、石炭は福岡が一位である。

15. 用 材 (單位千圓)

	産 額	府 縣 の 順位
内 地	112.745	
北海道	22.396	1

〔注意〕 二位は長野で、静岡、奈良、三重等これに次ぐ。

16. 薪 炭 材 (單位千圓)

	産 額	府 縣 の 順位
内 地	51.789	
北海道	3.556	1

〔注意〕 二位は福島で、岩手、宮崎、新潟これに次ぐ。

17. 蝦夷松(エゾマツ)と樺松
(トドマツ) (單位千圓)

	産 額	府 縣 の 順位
内 地	7.900	
北海道	7.898	1

〔注意〕 北海道の主要な木材で内地に於ては秋田、山梨、岩手、青森等に千圓未満の産額があるに過ぎない。

18. 楢(ナラ) (單位千圓)

	産 額	府 縣 の 順位
内 地	3.529	
北海道	3.110	1

〔注意〕 二位は長野で、宮崎、静岡、岩手等これに次ぐが、何れも産額は遙に少ない。

19. 紙 (單位千圓)

	産 額	府 縣 の 順位
内 地	200.924	
北海道	32.400	2

〔注意〕 一位は東京である。静岡は三位で、大阪、兵庫これに次ぐ。北海道の紙は新聞紙が多く、本道紙の九割に當り、我が國新聞紙總生産の七割五分を占める。

20. セメント (單位千圓)

	産 額	府 縣 の 順位
内 地	92.204	
北海道	5.136	7

〔注意〕 一位は福岡で、山口、大阪、埼玉、大分、青森これに次ぐ。

21. 麥酒(ビール) (單位千圓)

	産 額	府 縣 の 順位
内 地	86.046	
北海道	2.910	8

〔注意〕 一位は兵庫で、東京、大阪、福岡、神奈川これに次ぐ。

22. 麻織物類 (單位千圓)

	産 額	府 縣 の 順位
内 地	20.200	
北海道	1.700	5

〔注意〕 一位は滋賀で、兵庫、大阪、富山これに次ぐ。

23. 製 鐵 (單位千圓)

	産 額	府 縣 の 順位
内 地	792.382	
北海道	25.127	6

〔注意〕 一位は福岡で、兵庫、神奈川、大阪、東京これに次ぐ。

24. 砂 糖 (單位千圓)

	産 額	府 縣 の 順位
内 地	128.916	
北海道	7.803	6

〔注意〕 一位は東京で、兵庫、福岡、大阪、神奈川これに次ぐ。

25. 清 酒 (單位千圓)

	産 額	府 縣 の 順位
内 地	250.984	
北海道	9.414	5

〔注意〕 一位は兵庫で、福岡、京都、廣島これに次ぐ。

四、交通

1. 自動車 (カッコ内は府縣順位)

	臺 數	
	乗 用	荷 用
内地	70.481	42.059
北海道	(10)1.450	(9)1.155

〔注意〕乗用の一位は東京で、大阪、神奈川、兵庫、福岡これに次ぐ。荷用の一位は東京で、大阪、愛知、神奈川これに次ぐ。

2. 自 轉 車 (單位臺)

	臺 數	
	自 動	普 通
内地	42.057	6.895.256
北海道	(14) 571	(13)168.584

〔注意〕自動の一位は東京で、大阪、愛知、兵庫、神奈川これに次ぎ、普通のもは一位は東京で、愛知、大阪、兵庫、福岡之に次ぐ。

3. 船 の 數 (單位千噸)

	汽 船		帆 船	
	隻 數	噸 數	隻 數	噸 數
内地	70709	30862	49.737	1.334
北海道	629	37	2.766	40

〔注意〕汽船では一位は東京で、兵庫、大阪、京都、神奈川これに次ぎ、帆船は廣島が一位で、福岡、山口、兵庫、神奈川これに次ぐ。

4. 驛 遞

驛遞所は田舎にあつて、驛所には馬を養つて置き、旅客や貨物を運搬してくれるものである。鐵道や自動車のなかつた昔は大切な交通機關であつた。今でもその數は昭和九年の調査で約二百箇所ある。官設のものもあるが多くは町村で經營してゐる。

5. 無線電信・電話

(1) 官設無線電信局

名 稱	所 在 地
函 章	渡島國龜田郡
落 石 受信所	根室國根室町
送 信 所	根室國和田村
幌 筵	千島占守郡 幌筵島

(2) 私設放送用無線電話

名 稱	所 在 地
札幌放送局(JOIK)	
札幌演奏所	札幌市中ノ島公園
月寒放送所	石狩國豊平町月寒村
函館放送局(JOVK)	函館市
旭川放送局(JO CG)	旭川市

五、都 邑

1. 住 民

明治二年の人口は六萬人にたつたが、明治二十年には三十萬となり、明治三十年には八十萬となり、明治四十年には百四十萬となり、大正十四年には二百五十萬となり、昭和五年には二百八十萬となり、昭和十年には三百萬となつた。このやうな人口の増加は、内地の各府縣からの移住によるのである。

2. アイヌ人

アイヌ人は昭和十年の調査によれば一萬六千三百八十九人で、その中男は八千人、女は八千人以上である。アイヌは年々減少してゐるといふけれども、實際は毎年三百人又は四百人位づゝ増加してゐる。ただ内地人の結婚や同化によつて純粹のアイヌの數の調査は困難であるが、亡びゆくのではなく、同化してその區別がつかなくなる爲である。アイヌの多い支廳は次の如くである。

支 廳 名	數 (人)
日 高	5583
膽 振	3620
十 勝	1473
釧 路	1011
根 室	624
石 狩	558
網 走	438
	(400人未滿略す)

3. 都邑の人口 (單位人)

函 館	市	207.480
札 小	市	196.541
旭 室	市	153.587
室 釧	市	91.021
帯 廣	市	65.095
	市	56.170
	市	35.695
夕 張	市	42.508
美 岩	市	37.149
網 見	市	32.015
野 付	市	31.668
砂 小	市	31.129
苦 江	市	23.849
根 稚	市	21.946
余 留	市	21.457
遠 森	市	20.318
八 名	市	20.237
紋 伊	市	19.436
富 野	市	18.220
士 別	市	17.878
豐 美	市	17.602
岩 上	市	17.002
瀧 俱	市	16.293
厚 池	市	16.120
浦 美	市	16.105
留 本	市	15.951
深 清	市	15.510
静 邊	市	15.396
	市	14.739
	市	14.648
	市	14.641
	市	14.015
	市	13.276
	市	13.210
	市	13.181
	市	12.379
	市	11.713
	市	11.142
	市	11.037
	市	10.891
	市	10.533
	市	10.516
	市	10.374

六、千島列島

1. 千島列島の數

	計	大島	小島
島の數	211	47	164
<p>[注意] 大島は周圍一軒以上のもので、小島は一軒未満のものである。面積は10.214方軒で全國總面積の約2%である。殆ど全部の島が火山島で、列狀に並んで火山列島をなしてゐる。中には現に海中で盛に煙をはいて活動し、物すごい光景をしてゐるものもある。</p>			

2. 都邑の人口 (單位千人)

羅白村	2
泊村	5
紗那村	2
薬取村	1
占守郡	3

3. 阿頼度島

阿頼度島は北緯 50°55'24" に當り日本の最北端である。

又この島の最高點は火山で、海拔2339米あつて北海道地方第一の高山である。

4. 産 業

水産業が第一で鮭、鱒、鱈、昆布、ほたて、海歌を産する。又これ等を原料とする製罐工業が盛である。

珍しいものとしては擇捉島以南の諸島に月の輪熊がすみ、幌筵島以北に暗褐色の熊を産する。又羅處和島以南の諸島には銀黒狐を産し、松輪島附近には移住させた青狐が居り、それ以上の諸島には赤狐がすんでゐる。

5. 氣 候

紗那に於て年平均の氣温は最低月は2月で零下11度で最高月は8月で12度である。全年の平均は0.4度である。これまでの最低は零下26度に下つたことがある。雨は全年の總量が1051耗である。

第十 樺太地方

目 次

一、區 域	130	四、都邑、交通	136
二、地 勢	130	1. 馬車と自動車	136
1. 面積と人口	130	2. 自轉車	136
2. 山 岳	130	3. 主な鐵道	136
3. 河 川	130	4. 都邑と人口	136
4. 湖 沼	130		
5. 發電力	130		
6. 日露國境標	131		
三、住民、産業	131		
1. 住民の種別	131		
2. 本島人の數	131		
3. 人口の増加	131		
4. 氣 候	131		
5. 樺太の總産額	133		
6. 樺太の産業塔	133		
7. 農産物	134		
8. 畜産物	134		
9. 林産物	134		
10. 樹木の種類と分布	134		
11. 主な工産物	134		
12. パルプ工場と製紙工場	134		
13. 鑛産物	135		
14. 主な水産漁獲物	135		
15. 主な水産製造物	135		
16. 臘朧歌	135		
17. 貿易額	135		
18. 主な移出物	135		
19. 主な移入物	135		

第十 樺太地方

一、區域 二、地勢

1. 面積と人口

	面積 (方軒)	人口	人口 密度 (方軒)
計	36.090	331.9439	9
敷香支廳	12.416	44.160	
泊居支廳	6.903	61.032	
大泊支廳	4.843	61.927	
豊原支廳	3.750	65.861	
元泊支廳	3.121	26.545	
眞岡支廳	2.490	49.201	
本斗支廳	1.567	23.223	

2. 山 岳

山脈の名	山の名	海 拔 (米)
樺太山脈	臥牛山	502
	春日山	540
	熊笹山	367
	留多加山	758
	野田寒山	1029
	蕪峠	103
	敷香山	1321
	幌登山	1371
	逢見山	1010
	沖見山	845
東北山脈	振戸山	1034
	幌登山	1085
鈴谷山脈	鈴谷山	1021
	野岳山	657
那須火山脈	落合山	382
	海馬島	438
	伊皿山	1076
	釜伏山	1087
	古丹山	918

3. 河 川

幌内川はアイヌ語で大河の意味である。全長三百二十軒で、河口附近の深さは僅々一米に過ぎないが、その浅瀬を過ぎると、五六米の深さになるので、夏に小帆船が集まる。流域は我が國では唯一つのツンドラ景觀をなしてゐる。その他内淵川と鈴谷川とがある。何れも長さは八九十軒に過ぎないが、樺太第一のよい平野で、樺太文化の中心地である。

4. 湖 沼

湖の名	湖面 海拔 (米)	面積 (方軒)	最深 (米)
多來加湖	0	180	2
富内湖	0	168	34
遠淵湖	0	40	6
來知志湖	0	35	4
和愛湖	0	34	6

5. 發 電 力

(單位キロワット)

計	火 力	水 力
55.238	55.238	

[注意] 火力のみで水力發電がない。

6. 日露國境標

北緯五十度線を以て境し、當時の陸軍少將大島健一氏を境界劃定委員長とし露國側の委員と共に天測によつてその境を定めた。これが明治四十一年のことである。この境界の全長は百三十一軒で、その間に幅十米の林空を造つて境とした。この林空中に四箇の天測點があつて、ここには大標石を設けてある。これを基としてその間に十七箇の中間境界點を定めて小標石を並べ、その間に更に木標點を定めて木標を建てたものである。

三、住民・産業

1. 住民の種別 (單位人)

計	331.949
内地人	320.745
その他の本邦人	8.859
本島人	1.886
外國人	459

[注意] その他の本邦人は朝鮮人を主とし、本島人はアイヌ人やオロツコ人のことで、外國人はロシア人や支那人を主とする。

3. 人口の増加 (單位人)

昭和二年	221.243
〃 三年	240.502
〃 四年	251.313
〃 五年(第一回國勢)	295.196
〃 六年	287.377
〃 七年	293.172
〃 八年	300.298
〃 九年	313.130
〃 十年(第二回國勢)	331.949

2. 本島人の數 (單位人)

計	1886
アイヌ族	1443
オロツコ族	298
ニクブン族	110
キーリン族	23
サンダー族とヤクート族	12

[注意] ニクブン族(土人のよび方)は又別にギリヤーク族(ロシア人のよび方)ともいふ。

4. 氣 候

- (1) 氣候は北海道よりも寒く雨や雪も少い。夏と冬は、はつきり區別が出来るが、夏は短かく、冬は半年の長きに及ぶ。春と秋とははつきりしない。
 こういふ氣候を亞寒帶性氣候といふ。
- (2) 樺太の西岸は對馬暖流の爲

に割合に温かく。

(3) 樺太の東岸は西岸より一層寒い。

観測地	最低月	最高月	年温度
大泊	11°(1月)	17°(8月)	3°
真岡	10 (1月)	18 (8月)	4
落合	15 (1月)	17 (8月)	2
敷香	18 (1月)	16 (8月)	0下2

〔注意〕 最低温度は明治四十三年の零下40度である。大泊で33度に下つたことがある。

観測地	年雨量 (耗)
大泊	732
真岡	747
落合	848
敷香	762

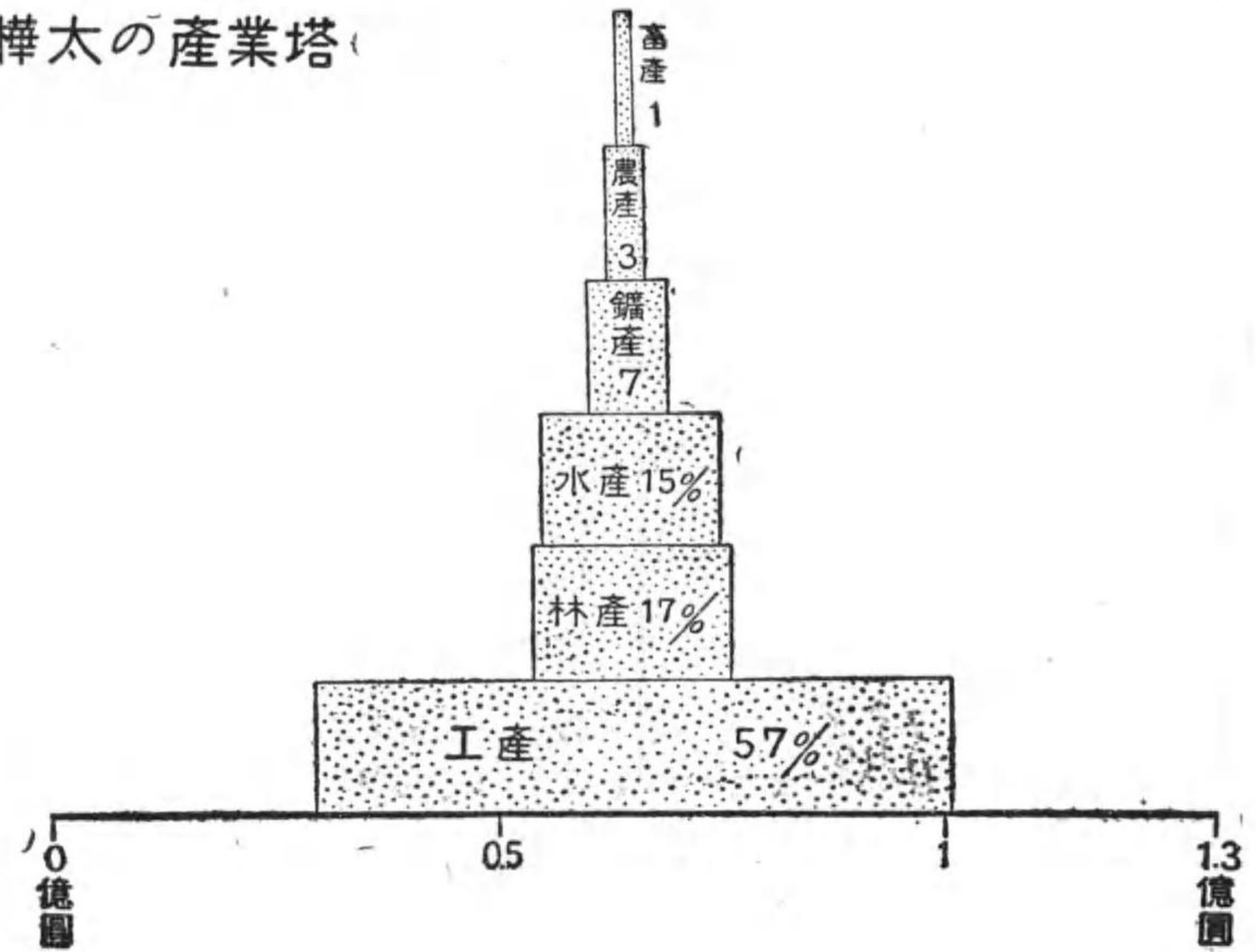
5. 樺太の総産額

(単位百萬圓)

	農産額	畜産額	林産額	水産額	鑛産額	工産額	總額
内地	3.366	227	239	443	422	8.687	13.434
樺太	4	1	22	19	9	72	127

6.

樺太の産業塔



7. 農産物 (単位千圓)

	産額
總額	4.059
燕麥	1.010
馬鈴薯	740
豌豆	305
ニンジン	243
裸麥	198
甘藍	194
漬菜	159
小麥	135

8. 畜産物 (単位千頭)

	頭數
牛	5
馬	13
豚	9
鶏	87
綿羊	0.3

9. 林産物 (単位千圓)

	産額
總額	22.112
用材	21.529
薪材	829
木炭	253
その他	4

[注意] 森林面積は161萬ヘクタールで北海道を除き内地各府縣でこれに匹敵するものはない。

10. 樹木の種類と分布

樹木は喬木が四十九種、灌木が七十三種で、合計百二十二種ある。トド松とエゾ松とは全島に分布し、全森林の八割を占める。河岸の低地にはヤナギ、ハンノキの潤葉樹が生ひ、山岳にはトド松・エゾ松の針葉樹が多く、中腹から山頂にかけては白カバの林がある。

11. 主な工産物 (単位千圓)

	産額
總額	71.690
紙	37.230
パルプ	28.248
罐詰	1.642
清酒	1.054

12. パルプ工場と製紙工場

(単位萬圓)

會社名	工場所在地	資本金
王子製紙	眞岡 泊居	5.500
富士製紙	惠須取 落合	7.770
樺太工業	知取 大泊	1.800
	豊原 野田	

13. 鑛産物 (単位千圓)

	産額
總額	9.119
石炭	9.119

[注意] 樺太の鑛産は全部石炭である。

14. 主な水産漁獲物

(単位千圓)

	産額
總額	6.822
鯨(ニシン)	4.318
鱈(タラ)	554
タラバ蟹	529
昆布	383
鱈(マス)	350
鮭(サケ)	232

15. 主な水産製造物

(単位千圓)

	産額
總額	12.383
肥料(鯨・鱈のシメカス)	7.186
カズノコ	1.077
魚油	756
ミガキ鯨	380
鹽鯨	335
ホシ鯨	294
鹽鯨	152
鹽鮭	110

16. 臘膾獸(オットセイ)

年次	上陸頭數	捕獲頭數
大正十四年	24.802	868
昭和七年	28.900	1710
〃八年	29.665	1700
〃九年	29.800	2000

[注意] 海豹島に俗にウミガラスと呼ばれる鳥が何十萬となく棲んでゐる。

17. 貿易總額 (単位千圓)

貿易額	133.777
移出	96.648
移入	37.129

18. 主要移出品 (単位千圓)

	移出額
紙	35.767
木	25.485
パルプ	17.573
鯨	5.233
石炭	2.954
昆布	1,720
カニ	1,143
乾鯨、棒鯨	1.063

19. 主な移入品 (単位千圓)

	移入額
米	10.387
藥品	1.791
煙草	2.395
時計、機械	2.277
味噌、醬油、鹽	1.434

四、都邑・交通

1. 馬車と自動車

	臺 數	
	乘 用	荷 用
馬 車	237	3,618
自 動 車	222	174

2. 自 轉 車

	臺 數	
	自 動	普 通
自 轉 車	70	8,916

3. 主な鐵道

(1) 樺太廳鐵道西海岸線

區 域	長さ(軒)	時間(時)
本斗・泊居	137	5.5

(2) 樺太廳鐵道東海岸線

區 域	長さ(軒)	時間(時)
大泊・榮濱	95	3.5

(3) 樺太廳鐵道豊眞線

區 域	長さ(軒)	時間(時)
豊原・眞岡	90	3.5

(4) 樺太鐵道新問線

區 域	長さ(軒)	時間(時)
落合・新問	211	9

4. 都邑と人口

豊原市	34,689
惠須取	26,549
大 泊	24,030
眞 岡	19,422
知 取	18,426
落 合	14,858
泊 居	12,819
本 斗	11,338
敷 香	29,490

第十一 臺灣地方

目 次

一、區 域.....138	1. 民族別人口..... 143
二、地 勢.....138	2. 本島人の人口.....143
1. 面積、人口と行政区劃.....138	3. 生蕃の人口.....143
2. 山 岳.....138	六、都 邑.....144
3. 河 川.....138	1. 市の人口.....144
4. 湖 沼.....138	2. 澎湖島の島數と面積.....144
5. 發電力.....138	3. 主要な都邑.....144
三、産 業..... 139	
1. 氣 候.....139	
2. 生 物.....139	
3. 臺灣の總産額..... 140	
4. 臺灣の産業塔..... 140	
5. 家畜の數..... 141	
6. 主な農産物.....141	
7. 主な林産物.....141	
8. 主な工産物..... 141	
9. 主な鑛産物.....141	
10. 主な鑛山..... 142	
11. 主な水産物..... 142	
12. 專賣品の收入..... 142	
四、交 通..... 142	
1. 車の數..... 142	
2. 自動車の數.....142	
3. 自轉車と人力車..... 142	
4. 主な鐵道.....142	
5. 無線電信電話.....143	
五、住 民.....143	

第十一 臺灣地方

一、區域 二、地勢

1. 面積・人口と行政区劃

行政区劃	面積 (方料)	人口 (千人)	人口密度 (方料)
計	35.961	5.212	145
臺北州	4.594	1.025	—
新竹州	4.570	712	—
臺中州	7.383	1162	—
臺南州	5.421	1332	—
高雄州	5.722	733	—
花蓮港廳	4.629	112	—
臺東廳	3.515	71	—
澎湖廳	127	66	—

2. 山 岳

山脈の名	山の名	海拔(米)
臺灣山脈	次高山	3884
	大雪山	3600
	南湖大山	3797
	能高山	3252
	新高山	3950
	阿里山	2976
	秀姑巒山	3833
	關山	3667
臺東山脈	卑南主山	3305
	三間屋山	1332
	新港山	1682
大屯火山群	都巒山	1240
	大屯山	1081
	七星山	1109
	觀音山	612

3. 河 川

河の名	長さ(料)
濁水溪	165
下淡水溪	156
曾文溪	132
淡水河	130
大甲溪	118
烏溪(大肚)	112

[注意] 濁水溪をはじめ臺灣の河川は、急に平野に流れ出るから、河原が広く荒れ川をなしてゐる。

4. 湖 沼

	湖面海拔 (米)	面積 (方料)	最深 (米)
日月潭	727	4.4	5

[注意] 東北を日月潭といひ、南を月潭といふ。風景がよく目下大發電所の工事が進行中である。

5. 發 電 力

(單位千キロワット)

	合計	水戸發電	火力發電
臺灣	69	24	45

三、産 業

1. 氣 候

北緯二十三度半の緯線が臺灣の中央を通つてゐるから、この線から南は熱帯で、北は亞熱帯である。それで年中暖かく、長い夏と短い冬とがあるだけで、四季の別が殆どない。雪は高山でなければなく、平地は霜さへ極めて稀である。

(1) 氣 温

觀測地	最低月	最高月	年温 度
臺北	15°(2月)	28°(8月)	22
臺中	16(2月)	28(8月)	22
澎湖島	16(2月)	28(8月)	23
臺南	17(2月)	28(8月)	23
臺東	19(2月)	27(8月)	23
恒春	20(2月)	28(8月)	24

[注意] 冬の臺南地方は寒からず熱からず非常によい氣候である。これから北して臺北地方になれば少し寒さを感じ、これから南して恒春地方に至れば熱さを感じず、夏は概して暑さのみを感じる。

(2) 雨 量

觀測地	年雨量(耗)
臺北	2137
臺中	1775
澎湖島	993
臺南	1730
臺東	1785
恒春	2188

[注意] 雨は島の南と北とで雨期が違ふ。北は十月から翌年の三月まで冬の六月に雨が多く、中にも基隆附近の火燒寮は全島第一で、一年間に7350耗に達したことがある。これに反し南は五月から九月までに多く降る。全島中で雨の少い所は新竹、臺中、臺南の三州の海岸で、中にも澎湖島が最も少く年雨量1000耗に達しない。

2. 生 物

動物分布の上から見ると東洋區に屬し、水牛・穿山甲(センザンカフ)帝雉(ミカドキジ)や毒蛇が多い。植物には低地にバナナ、パイナップル・茶・甘藷・竹・ガジマル・ピンラウ樹等が茂り、山地には樟(クス)や檜(ヒノキ)の森林が廣い。

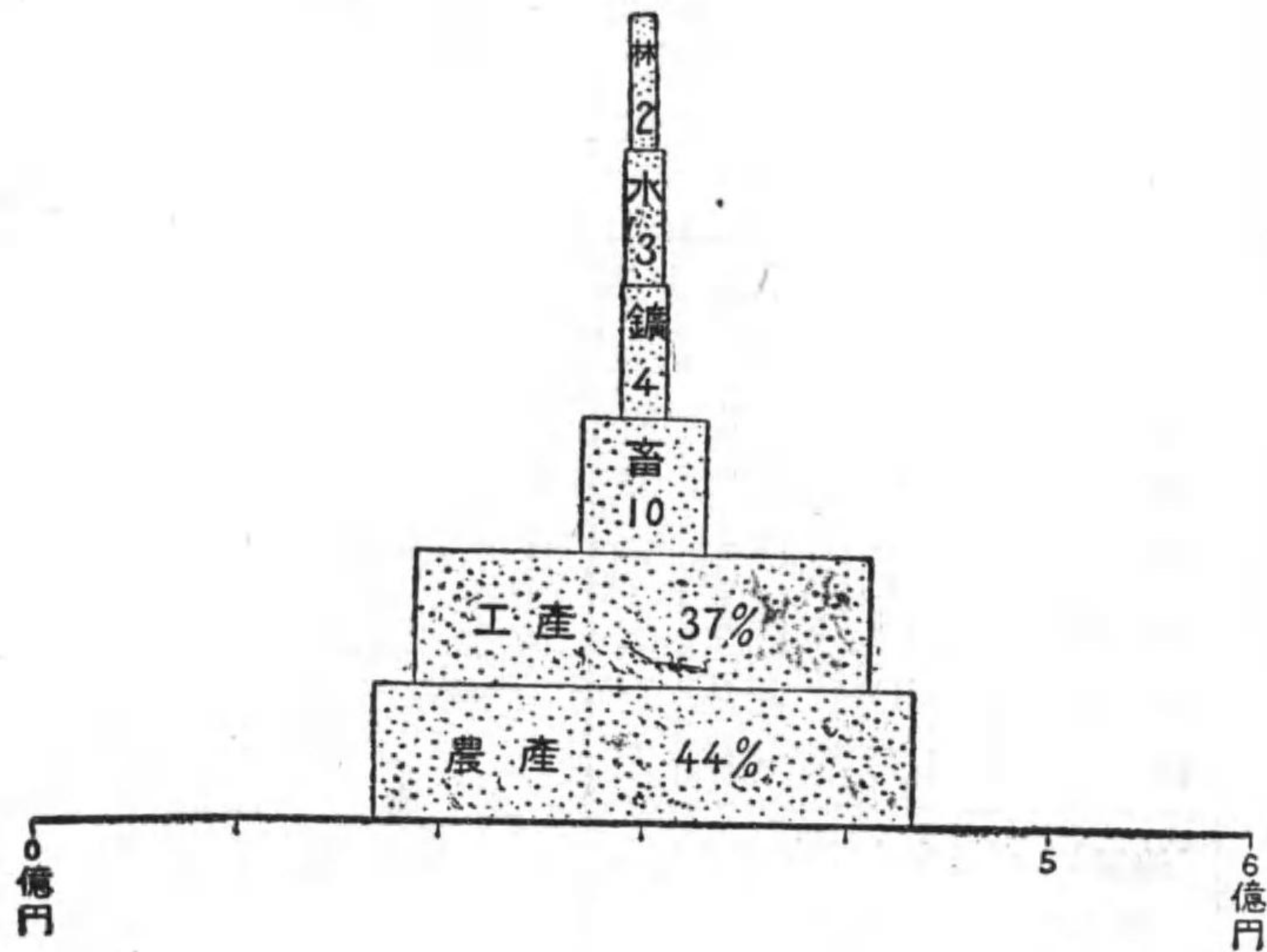
3. 臺灣の總産額

(單位百萬圓)

	農産額	畜産額	林産額	水産額	鑛産額	工産額	總産額
内地	3.366	227	289	443	422	8.687	13.434
臺灣	257	59	13	18	19	216	582

4.

台湾の産業塔



5. 家畜の數

	頭數
牛	394.865
山羊	83.699
豚	1.836.169
鶏	6.198.693
鶯	1.616.807

8. 主な工産物 (單位千圓)

	産額
砂糖	119.726
パインアップル罐詰	6.250
烏龍茶	3.532
包種茶	3.075
アルコール	7.949
肥料	5.196
樟腦	1.242
セメント	3.811
麻織物	1.127
帽子	5.066
木製品	4.179
竹細工	1.434

6. 主な農産物 (單位千圓)

	産額
米	165.175
甘蔗	30.343
甘藷	21.890
茶	7.547
バナナ	6.194
落花生	2.833
パインアップル	2.787
蜜柑類	1.694
煙草	1.239
黄麻	1.144
大豆	1.105
龍眼	531

9. 主な鑛産物 (單位千圓)

	産額
石炭	8.470
金銅鑛	5.009
金	3.268
天然瓦斯	383
銅	328
原油	309

[注意] 臺北州は最も多く産し1700萬圓を出し新竹州の170萬圓これに次ぐ。

7. 主な林産物 (單位千圓)

	産額
用材	4.237
薪材	2.229
木炭	1.550
竹材	1.849

10. 主な鑛山

鑛山名と物	産	額
金 瓜 石		5.839
金		5.009
その他		830
瑞 芳		3.184
金		3.169
石 炭 坑		1.473
基 瑞 隆 芳		1.437
錦 水		907
天然ガス		361
ガ ス		51
出 礦 坑		372
原 油		309

四、交 通

1. 車 の 數 (單位臺)

	馬 車	牛 車	荷 車
臺灣	61.524	8.701	21.864

2. 自動車の数 (單位臺)

	乘 用	荷 用
臺灣	2278	951

3. 自轉車と人力車 (單位臺)

	自 轉 車	人力車
	自 動	普 通
臺灣	428	219.066
		3.494

11. 主な水産物 (單位千圓)

	産	額
旗魚(カジキ)		1.392
鰩		826
鮪		727
鯛		659
鱈 (フカ)		654
鰹		646
煮 乾 類		626
製 鹽		1.610

12. 専賣品の収入

(單位千圓)

計	額
酒 類	17.198
煙 草	15.240
樟 腦	8.601
鹽	2.704
阿 片	2.558

通

4. 主な鐵道

(1) 臺灣縱貫線

區 域	長さ(料)	時間(時)
基隆間	404	11
高雄		

[注意] 大甲、彰化經由である。

(2) 臺中線

區 域	長さ(料)	時間(時)
竹南間	79	2.5
彰化		

[注意] 臺中を經由する。

(3) 潮州線

區 域	長さ(料)	時間(時)
高雄間	94	1.5
溪州		

[注意] 屏東を經由する。

(4) 宜蘭線

區 域	長さ(料)	時間(時)
基隆間	99	3.5
蘇澳		

(5) 臺東線

區 域	長さ(料)	時間(時)
花蓮港間	171	.9
臺東		

5. 無線電信電話

名 稱	所在地
臺北放送局 JFAK	臺北州海山郡
板橋放送所	淡水街
淡水受信所	臺北市公園
臺北演送所	臺南市
臺南放送局 JFBK	

五、住 民

1. 民族別人口

計	5.212.719
内地人	270.448
其他の本邦人	1.468
本島人	4.884.511
外國人	56.292

[注意] 本島人には高砂族 211.605人を含む。

2. 本島人の人口

福建人	廣東人	其他の漢人	高砂族
3.942.139	733.910	210	211.605

3. 生蕃の人口

計	148.472
ア ミ	47.064
パイワン	42.614
タイヤル	34.957
ブヌン	18.048
ツオウ	2.191
ヤミ	1.682
サイセツト	1.461
其の他	455

六、都 邑

1. 市の人口

市 名	人 口
	千人
臺北市	274.1
基隆市	86.8
新竹市	51.0
臺中市	70.0
彰化市	51.0
臺南市	110.8
嘉義市	73.0
高雄市	85.4
屏東市	43.4

2. 澎湖島の島の數と面積

	大 島	小 島	面積
	(1軒以上)	(1軒以下)	(方軒)
澎湖島	25	72	127

3. 主要な都邑

州 名	都邑名	人 口
		千人
臺北州	淡水	24.8
	宜蘭	25.9
	蘇澳	15.9
	板橋	19.6
	新竹州	新竹
臺中州	中壢	26.5
	桃園	24.8
	大溪	27.5
	苗栗	21.0
	豐原	32.1
	清水	23.8
	大甲	25.8
	鹿港	39.8
	南投	28.0
	埔里	29.5
臺南州	鹽水	21.9
	斗六	36.5
高雄州	鳳山	18.5
	東港	17.4
	恒春	14.4
臺東廳	臺東	14.6
花蓮港廳	花蓮港	17.0
澎湖廳	馬公	25.0

第十二 朝鮮地方

目 次

一、區 域	146	1. 自動車の數	152
二、地 勢	146	2. 主な鐵道	152
1. 面積と人口	146	3. 關釜聯絡船	152
2. 行政區劃	146	4. 無線電信電話	152
3. 山 岳	146	五、住民・都邑	153
4. 河 川	146	1. 道別の人口	153
5. 發電力	146	2. 朝鮮人の海外移住	153
三、産 業	147	3. 府とその人口	153
1. 氣 候	147	4. 主な都邑の人口	154
2. 生 物	147		
3. 朝鮮の農産總額	148		
4. 朝鮮の産業塔	148		
5. 主な農産物	149		
6. 家畜數	149		
7. 主な林産物	149		
8. 主な鑛産物	149		
9. 五大鑛山道	149		
10. 主な金鑛山	150		
11. 主な鐵鑛山	150		
12. 主な石炭産地	150		
13. 主な工産物	150		
14. 主な水産漁獲物	150		
15. 主な水産製造物	150		
16. 製 鹽	150		
17. 貿易額	151		
18. 主な移輸出品	151		
19. 主な移輸入品	151		
四、交 通	152		

第十二 朝鮮地方

一、區域

1. 面積と人口

	面積	人口	人口密度 (方料)
内地	382.545	69.254.148	181
朝鮮	220.769	22.898.695	104
〔注意〕 朝鮮は日本全面積の32%餘にあたる。			

2. 行政区劃

道名	道廳所在地
慶尙南道	釜山府
慶尙北道	大邱府
全羅北道	全州府
全羅南道	光州府
忠清北道	清州府
忠清南道	大田府
京畿道	京城府
黃海道	海州府
平安南道	平壤府
平安北道	新義州府
江原道	春川府
咸鏡南道	咸興府
咸鏡北道	羅南府

二、地勢

3. 山岳

山脈の名	山の名	海拔 (米)
長白山脈	白頭山	2744
咸鏡山脈	冠帽峰	2541
	北水白山	2522
	白赴山	2379
	赴戰嶺	1445
大白山脈	金剛山	1638
	雪岳山	1708
	五臺山	1563
	大白山	1549
小白山脈	小白山	1421
	小俗山	1057
	離風嶺	200
	智異山	1915

4. 河川

河の名	長さ (料)	流域 (方料)	可航距離 (料)
鴨綠江	790	31.739	698
清川江	199	5.831	152
大同江	439	16.673	260
漢江	514	26.279	330
錦江	401	9.886	130
洛東江	525	23.860	344
豆満江	521	10.513	85

5. 發電力

	發電力 合計	水力發電	火力發電
朝鮮	339.001	227.090	119.911

三、産業

1. 氣候

朝鮮の氣候は大陸性の氣候で夏と冬の氣温の差が甚だしい。京城附近から南は奥羽地方以南の本州の氣候に似てゐるが、以北は滿洲に近づくに従ひ寒氣が甚だしい。

(1) 氣温 (氣温攝氏)

觀測地	最低月	最高月	年温 度
釜山	2(1月)	26(8月)	14
木浦	1(1月)	26(8月)	13
仁川	4(1月)	25(8月)	11
京城	4(1月)	26(8月)	11
平壤	8(1月)	24(8月)	9
元山	4(1月)	23(8月)	10
城津	6(1月)	22(8月)	8
中江鎮	21(1月)	23(7月)	4
雄基	8(1月)	21(8月)	6

(2) 雨量

觀測地	年雨量 (料)
釜山	1404
木浦	1056
仁川	1025
京城	1257
平壤	928
元山	1361
城津	714
中江鎮	789
雄基	747

2. 生物

動物	虎、豹、獐(ノロ)、ヌクテ、ハリネズミ、鶴等
植物	朝鮮松、朝鮮樅(モミ)落葉松等

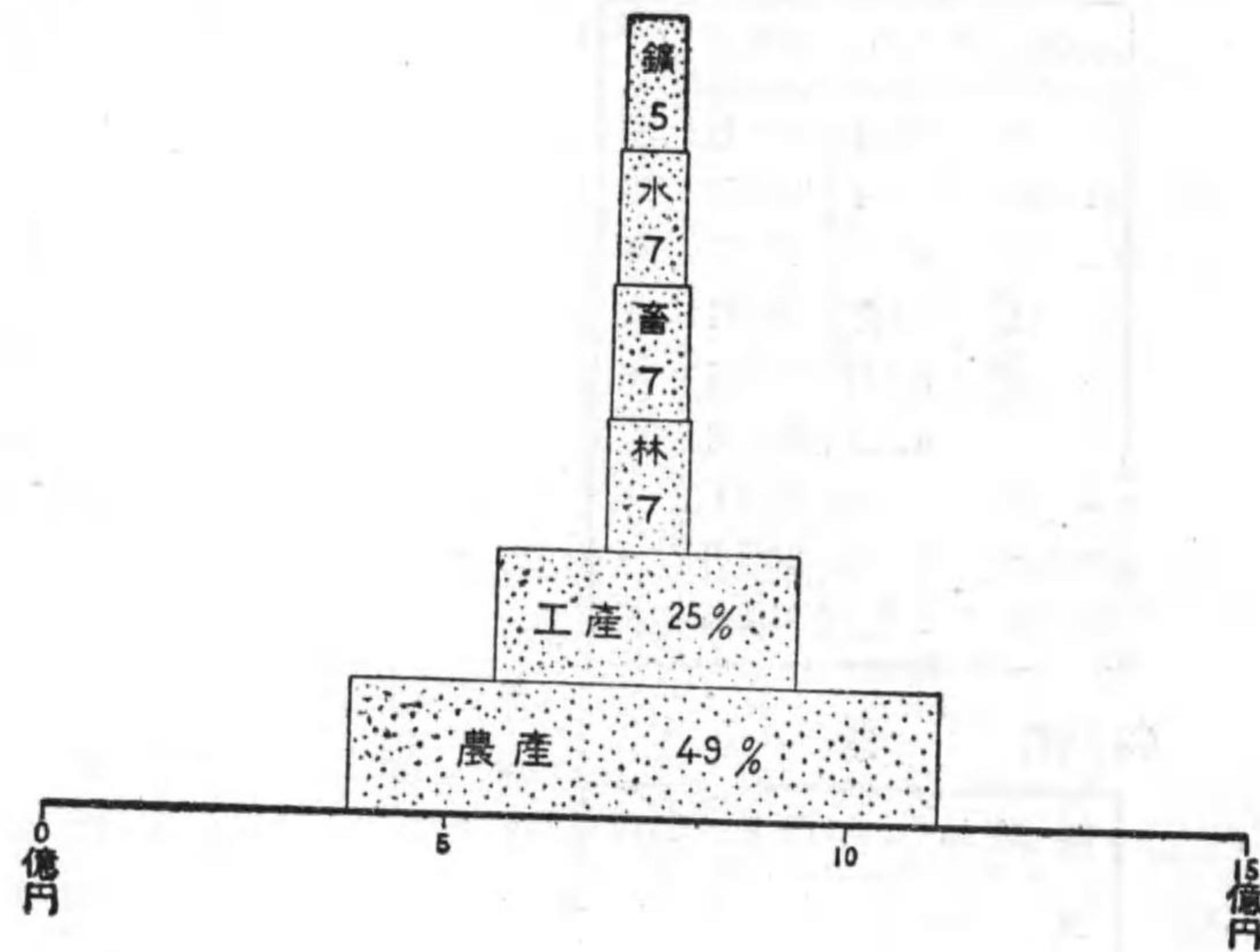
3. 朝鮮の農産総額

(単位百萬圓)

	農産額	畜産額	林産額	水産額	鑛産額	工産額	總額
内地	3.366	227	239	443	422	8.687	13.434
朝鮮	746	105	106	103	69	388	1.517

4.

朝鮮の産業塔



5. 主な農産物 (単位百萬圓)

	産額
米	410
大豆	55
粟	45
綿	42
小麥	26
裸麥	19
馬鈴薯	15
甘藷	13
煙草	6
甜菜(テンサイ)	5
蘋果(リンゴ)	5
人参	2
蔘	10

7. 主な林産物 (単位百萬圓)

	産額
用材	18
薪材	25
木炭	3
枝葉	27
柴草	16

8. 主な鑛産物 (単位十萬圓)

	産額
金	385
石炭	99
鉄	77
鋼	42
銅	25
銀	15
鉄	9
銅	9
タングステン	7

6. 家畜數 (單數・千頭)

	頭數
牛	1.671
馬	54
驢	5
山羊	31
綿羊	6
豚	1.584
鶏	7.179
鶩	36

9. 五大鑛産道 (単位十萬圓)

道名	産額
平安南道	190
黄海道	180
平安北道	120
咸鏡南道	60
忠清南道	51

10. 主な金鑛山 (單位十萬圓)

鑛山名	道名	産額
雲山 大金 新稷 三	平安北道	39
	慶尙北道	30
	全羅北道	9
	咸鏡南道	8
	忠清南道	7
	平安北道	6
	平安北道	6

11. 主な鐵鑛山 (單位萬圓)

鑛山名	道名	産額
下利載	黃北道	89
聖原寧	咸鏡南道	88
	黃海道	55

12. 主な石炭産地 (單位萬圓)

鑛山名	道名	産額
江江平	平安南道	104
		94
		96

13. 主な工産物 (單位十萬圓)

産額	産額
肥煙濁生綿燒醬麻ゴム綿セメント鉄	352
料草酒糸物耐油物品糸	345
	254
	159
	159
	153
	143
	71
	69
	65
	56
	56

14. 主な水産漁獲物 (單位十萬圓)

産額	産額
鯷 (サバ)	92
鯖 (サバ)	57
明太魚 (メンダイ)	41
石首魚 (グチ)	36
鯨	26
鰈 (カレイ)・ヒラメ	20
鰻	15
鱈	13
鯛	19

15. 主な水産製造物 (單位十萬圓)

産額	産額
肥魚乾	109
料油	73
明太魚	36
乾魚	35
煮海苔類	25
罐詰石首魚	21
鹽カ	20
鹽	21

16. 製鹽 (單位萬圓)

産額	産額
總産額	258
慶尙南道	71
平安南道	59
全羅南道	29
平安北道	25
京畿道	18
(以下略す)	

17. 貿易額 (單位百萬圓)

金額	金額
貿易總額	985
外國貿易額	137
輸出	58
輸入	79
内國貿易額	848
移出	408
移入	440

18. 主な移輸出品 (單位百萬圓)

金額	金額
米	224
大豆	25
鐵	18
銅	17
生絲	14
綿皮	12
生牛皮	11
生牛皮	8
生牛皮	2
生牛皮	1

19. 主な移輸入品 (單位百萬圓)

金額	金額
綿織物	44
織物	25
織物	23
織物	17
織物	16
織物	14
織物	13
織物	12
織物	10
織物	9
織物	1

四、交通

1. 自動車の數 (單位千臺)

	臺數
内・地	113
朝鮮	19

2. 主な鐵道

(1) 京釜本線

區 域	長さ(料)	時間(時)
釜山間 京城	451	8

(2) 京義本線

區 域	長さ(料)	時間(時)
京城間 新義州	499	8.5

(3) 京元線

區 域	長さ(料)	時間(時)
京城間 元山	227	6.5

(4) 咸鏡泉

區 域	長さ(料)	時間(時)
元山間 清津	542	13

(5) 湖南線

區 域	長さ(料)	時間(時)
大田間 木浦	260	5.5

3. 關釜連絡線

區 域	一日 往復數	時間(時)
釜山間 下關	2回	8

4. 無線電信電話

京城放送局 (JODK)

延喜放送所 京城府延喜面
演奏所 京城府貞洞

五、住民、都邑

1. 道別の人口 (單位千人)

	人口	人口密度 (方料)
計	22.899	104
慶尙南道	2.248	183
〃 北道	2.563	135
全羅南道	2.508	181
〃 北道	1.607	188
忠清南道	1.527	188
〃 北道	960	129
京畿道	2.452	191
江原道	1.605	60
黃海道	1.674	100
平安南道	1.470	99
〃 北道	1.710	60
咸鏡南道	1.722	53
〃 北道	853	42

[注意] その中内地人は約60萬人である。支那人その他の外國人は約5萬人である。

2. 朝鮮人の海外移住

(單位千人)

總 數	727
滿洲國	712
中華民國	6
ハワイ	7
シベリヤ	1
米 國	1

3. 府とその人口

(單位千人)

府	道 名	人口
京城府	(京 畿)	444
釜山府	(慶 南)	182
平壤府	(平 安)	128
大邱府	(慶 北)	107
仁川府	(京 畿)	83
木浦府	(全 南)	61
元山府	(咸 南)	60
新義州府	(平 北)	58
咸興府	(咸 南)	57
清津府	(咸 北)	56
開城府	(京 畿)	56
光州府	(全 南)	55
鎮南浦府	(平 南)	51
全州府	(全 北)	42
群山府	(全 北)	42
大田府	(忠 南)	39
馬山府	(慶 南)	32
羅津府	(咸 北)	32

4. 主な都邑の人口
(単位千人)
(但し府を除く)

道名	都邑	人口
慶尙南道	晋州	30
	統營	25
	金海	23
	鎭海	20
	東萊	19
	三千浦	19
	密陽	17
	蔚山	16
	三浪津	14
慶尙北道	尙州	31
	慶州	21
	安東	20
	金浦項	19
全羅南道	濟州	38
	麗水	28
	順天	22
	羅州	15
全羅北道	裡里	21
	金堤	18
	井州	18
	南原	16

忠清南道	天安	18
	江景州	13
	公州	12
	烏致院	9
忠清北道	忠州	26
	清州	22
京畿道	永登浦	15
	水原	14
江原道	鐵原	19
	江陵	17
	春川	16
黄海道	海州	30
	沙里院	30
	兼二浦	17
平安南道	安州	18
平安北道	宣川	17
	江界	17
	定州	12
	義州	10
咸鏡南道	興南	39
	北清	20
	惠山	14
咸鏡北道	雄基	27
	羅南	25
	會寧	23
	城津	20

第十三 關 東 州

目 次

1. 面積人口	156
2. 地 勢	156
3. 氣 候	156
4. 主な家畜	156
5. 主な農産物	156
6. 主な水産物	156
7. 主な鑛産物	156
8. 主な工産物	156
9. 發電力	157
10. 自動車の數	157
11. 都 邑	157
12. 貿易額	157
13. 主な輸出品	157
14. 主な輸入品	157
15. 貿易相手國	157
16. 主な都邑	157

1. 面積・人口

	面積 (方軒)	人口 (千人)	人口密度 (方軒)
計	3.760	1.657	441
關東州	3.760	1.657	441

【注意】 内に滿洲附屬地を含む
その中内地人は約32萬
人である。

2. 地 勢

州内は山が多くて平地が少ないが、その山も高いものが少なく、小黑山(774米)、大和尚山(663米)、老鐵山(465米)等がその高山である。他は二百米以上のものが少なく、州内の平均の高度は百九十米である。

3. 氣 候

北緯三十九度内外にあたって仙臺・盛岡間の位置に相當するが、滿洲の一部であるから大陸性である。気温は北海道の札幌や根室に類し、冬の北風が寒い。一帯に雨が少なく空氣が乾燥してゐる。

(一例)

大連で冬は平均零下九度、夏は二十一度で年平均六度内外である。大連で最低零下二十度以下つたことがある。

雨は年に六百十耗で我が國の何れに比べても少い。(樺太數香で七百六十耗)

4. 主な家畜 (單位千頭)

	頭 數
豚	132
牛	23
馬	7
山 羊	5
緬 羊	1

5. 主な農産物 (單位萬圓)

	産 額
玉蜀黍	720
落花菜	580
落野果	252
大豆	143
高粱	155
高粱	128
栗	128
甘 藷	61

6. 主な水産物 (單位萬圓)

	産 額
グ チ	124
カレー・ヒラメ	58
蝦	56
鱈	53
エ 鰯	40
太 刀 魚	29
金 鯛	28
金 頭	19
	10

7. 主な鑛産物

	産 額
生灰石	21
石 材	20
石 綿	3

8. 主な工産物 (單位萬圓)

	産 額
豆 粕	3000
石炭ガス	1328
豆 油	1287
綿 糸	824
硝 子	251
セメント	250
煉 瓦	73

9. 發 電 力

發電力は火力のみで48000キロワットである。

10. 自動車數

自動車の數は2500臺である。

11. 都 邑 (單位千人)

都 邑	人 口
大連市	377
旅順市	35
金 州	13
貔子窩	14

12. 貿 易 額 (單位百萬圓)

總 額	807
輸 出	335
輸 入	472

13. 主な輸出品 (單位百萬圓)

	金 額
大豆	137
石炭	40
落花	21
豆 油	14
花 生 油	8
鐵 糸	8
綿 糸	7
小 豆	6
高 粱	4
鹽	4

14. 主な輸入品 (單位百萬圓)

	金 額
小 麥	44
粉 物	40
建築材料(金屬)	32
綿 織 物	27
車 機 械	26
鐵 袋	22
麻 藥	15
	11

15. 貿易相手國 (單位百萬圓)

	國 名	金 額
輸 出	日 本	149
	エチオピア	45
	ドイツ	46
	中華民國	37
	イギリス	11
	オランダ	9
輸 入	日 本	341
	中華民國	31
	米 國	22
	濠 洲	22
	香 港	14
	イギリス	8
	ドイツ	5

16. 主な都邑 (單位千人)

	人 口
大連市	330
旅順市	31
普蘭店	21
水師營	17
金 州	16
南 山	15
城子障	14
貔子窩	12

第十四 我が南洋委任統治地

目次

1. 面積・人口	159
2. 島の數	159
3. 氣候	159
4. 地勢	159
5. 主な人種別人口	159
6. 内地人の多い島	159
7. カナカ人の多い島	160
8. チャモロ人の多い島	160
9. 内地人の府縣別	160
10. 主な農産物	160
11. 主な家畜	160
12. 主な林産物	160
13. 主な水産物	160
14. 主な鑛物	160
15. 主な工産物	160
16. 發電力	161
17. 貿易額	161
18. 主な移輸出品	161
19. 主な移輸輸入品	161

1. 面積・人口

	面積 (方秆)	人口 (千人)	人口密度 (方秆人)
計	2.149	102	48
サイパン支廳	639	43	
ボナベ支廳	504	11	
パラオ支廳	478	12	
ヤップ支廳	226	7	
ヤルート支廳	170	11	
トラツク支廳	132	18	

[注意] 東京府の面積2154方秆と略ぼ等しい。

2. 島の數

計	大島 (周圍1秆以上)	小島 (1秆以下)
2550	760	1790

3. 氣候

氣候は熱帶性で、一年は乾季と雨季とに分れ、常に夏の氣候である。

(1) 夏は攝氏の30度で、冬は20度で、一年を通じて26度の暖かさである。

(2) 雨は一年を通じて3500耗以上で全日快晴の日は一年の中に全くないか、あつても二三日位で、降雨の日は300日内外である。この降雨も多くは午後の夕立である。

4. 地勢

船で南洋諸島を通ると、高い島と低い島とが目につく。高い島は火山島で、低い島は珊瑚島である。火山島で一番高いのはボナベ島の872米で、クサイ島の657米が之に次ぐ。他は高いものでも多くは二三百米のものである。

一番大きい島はボナベ島(375方秆)で、パラオ島(370方秆)、ヤップ島(216方秆)、サイパン島(185方秆)、ロタ島(125方秆)等之に次ぐ。

5. 主な人種別人口

(單位千人)

	人口
内地人	48
カナカ人	47
チャモロ人	5

[注意] その他は内地人以外の日本人及び外國人等である。

6. 内地人の多い島

(單位百人)

島名	人口
サイパン島	164
テニアン島	109
コロール島	29
ボナベ島	19
パラオ島	6

7. カナカ人の多い島

(単位百人)

島名	人口
ボナベ島	54
ヤツブ島	35
バラオ島	31
春島	23
水曜島	20

8. チヤモロ人の多い島

(単位百人)

島名	人口
サイバン島	27
ロタ島	10

9. 内地人の府縣別

(単位百人)

府縣名	人口
沖繩	267
東京	38
福島	25
鹿児島	23
山形	16

[注意] 千人以下を略す。

10. 主な農産物 (単位千圓)

産物	産額
甘蔗	1640
パンのミ	705
タビオカ	172
バナナ	115

11. 主な家畜 (単位千頭)

畜種	頭数
鶏	90
豚	19
牛	5
鷺	5
山羊	3

12. 主な林産物 (単位萬圓)

産物	産額
椰子の實	247
コブラ	58

13. 主な水産物 (単位萬圓)

産物	産額
鰹	220
節	171
鮪	12
高瀬貝	14
眞珠	3

14. 主な鑛物 (単位萬圓)

産物	産額
磷	180

[注意] アンガウル島に産する。

15. 主な工産物 (単位萬圓)

産物	産額
砂糖	1025
アルコール	43
酒類	23
糖蜜	18
氷	11

16. 発電力

火力のみで48000キロワットである。

17. 貿易額 (単位萬圓)

	金額
計	3140
外貨貿易額	230
輸出	190
輸入	34
内國貿易額	2910
移出	1646
移入	1264

18. 主な移輸出品

(単位萬圓)

	金額
砂糖	1.238
節	181
鱈	139
コブラ	108
酒類	53

19. 主な移輸入品

(単位萬圓)

	金額
時計	263
船舶機械	153
米	96
木材	91
布類	47
煙草	31
衣類	

第十五 日本との總説

目 次

一、地 勢165	三、蠶 業173
1. 本州中央部の幅と高さ...165	1. 内地蠶産總額.....173
2. 日本の二大山系.....165	2. 生絲の輸出.....173
3. 海 洋.....166	3. 繭.....173
4. 火山脈.....166	4. 製絲業.....174
5. 日本の地震帯.....166	5. 絹織物.....174
6. 世界の地震帯.....167	6. 絹織物の輸出.....114
7. 河 川.....167	四、牧 畜175
8. 發電所.....168	1. 内地畜産總額.....175
9. 湖 沼.....168	2. 牛.....175
10. 平野と都市.....168	3. 馬.....175
二、農 業169	4. 羊.....175
1. 耕地農産總額.....169	5. 豚.....175
2. 耕地面積.....169	6. 皮の輸入.....175
3. 農業者.....169	7. 毛織物の輸入.....176
4. 米.....169	8. 牛肉の輸入.....176
5. 大 麥.....169	五、林 業176
6. 裸 麥.....169	1. 内地林産總額.....176
7. 小 麥.....170	2. 森林の面積.....176
8. 燕 麥.....170	3. 主要な木材の産額.....176
9. 大 豆.....170	4. 木材の輸入.....176
10. 小 豆.....170	5. パルプ及び製紙.....176
11. 甘 藷.....171	六、水 産 業177
12. 甘 蔗.....171	1. 内地水産總額.....177
13. 茶.....171	2. 漁獲物の總額.....177
14. 煙 草.....171	3. 水産製造物の總額.....177
15. 野 菜.....172	4. 主な漁獲物.....177
16. 果 實.....172	5. 主な水産製造物.....178
17. 茶・薄荷の輸出額.....172	6. 水産物の輸出.....178
18. 米の輸入.....172	7. 製 鹽.....178
19. 綿の輸入.....172	8. 日本への鹽の輸入.....178
20. 肥 料.....173	
21. 肥料の輸入.....173	

七、鑛 業179	21. 陶磁器.....185
1. 内地鑛産總額.....179	22. メリヤス.....185
2. 鑛産總額.....179	23. 主な工業輸出品.....186
3. 石 炭.....179	24. 主な工業輸入品.....186
4. 石炭の輸出.....179	九、買 易186
5. 鐵.....179	1. 内地貿易總額.....186
6. 鐵の輸入.....179	2. 世界列國の貿易額比較...186
7. 鐵材の輸入.....180	3. 主な輸出品.....187
8. 銅.....180	4. 主な輸入品.....187
9. 世界の銅産額.....180	5. 主な貿易港.....187
10. 金.....180	6. 取引國.....187
11. 石 油.....180	三、交 通188
12. 石油の輸入.....180	1. 道路.....188
八、工 業181	2. 橋の數.....188
1. 内地鑛産總額.....181	3. 車の數.....188
2. 四大工業地帯とその産物.....181	4. 飛行機.....188
3. 主な工産物.....182	5. 飛行機の利用.....188
4. 生 糸.....182	6. 航空路.....189
5. 絹織物.....182	7. 鐵道の延長.....190
6. 綿 糸.....182	8. 鐵道旅客數.....190
7. 綿織物.....183	9. 鐵道の收入.....190
8. 染色工業.....183	10. 汽船噸數.....190
9. 清 酒.....183	11. 帆船噸數.....190
10. 煙 草.....183	12. 列國汽船噸數の比較.....191
11. 毛織物.....184	13. 列國帆船噸數の比較.....191
12. 人造肥料.....184	14. 各汽船會社の狀況.....191
13. 人造肥料の産地.....184	15. 造船所及びドック.....191
14. 砂 糖.....184	16. 燈臺の數.....191
15. 紙.....184	17. 郵便局の數.....191
16. 麥 粉.....184	18. 電信線の延長.....191
17. アルコール.....185	19. 電話加入者.....191
18. ビール.....185	20. 無線電信局.....192
19. 工業藥品.....185	21. 放送局.....192
20. 醬 油.....185	22. 列國ラジオ聴取者の數...192

[附]

一、陸 軍..... 193

1. 師團司令部..... 193

2. 航空兵團..... 193

3. 列國陸軍々備比較..... 193

二、海 軍..... 194

1. 海軍區と鎮守府..... 194

2. 要港部..... 194

3. 航空隊..... 194

4. 三大海軍國の主力艦比較..... 194

5. 三大海軍國の航空母艦比較..... 194

6. 六大海軍國現有勢力の比較..... 194

三、財 政..... 195

1. 日本の國債..... 165

2. 列國の國富..... 195

一、地 勢

1. 本州中央部の幅と高さ

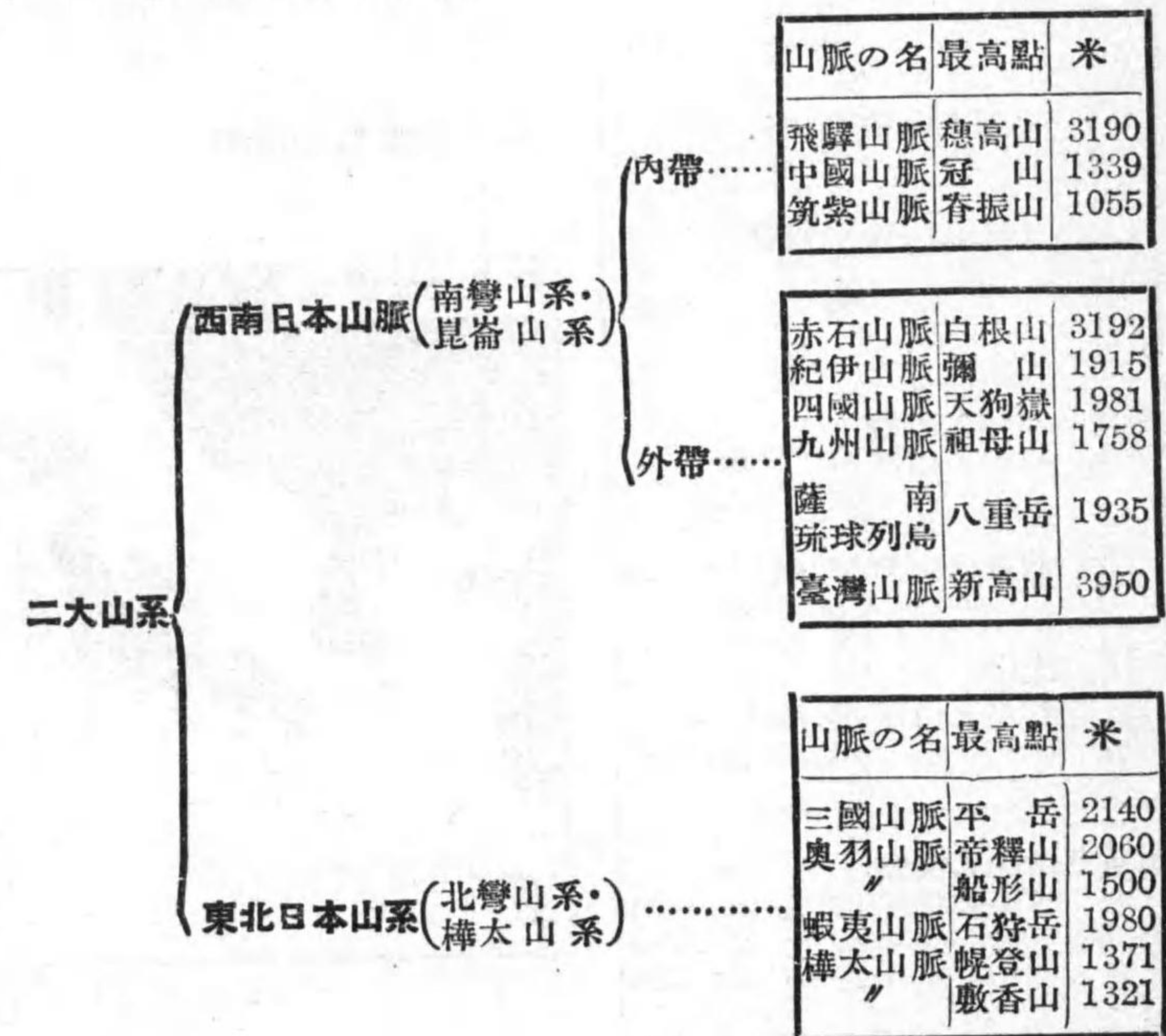
(單位米)

	山の名	所在地	米
幅	(東經138°線に よる)		272.000
高さ	富士山	静岡・山梨	3776
	白根山	山梨	3192
	徳高ヶ嶽	長野・岐阜	3190
	槍ヶ岳	〃	3180
	悪沢岳	静岡	3146
	赤石嶽	長野・静岡	3120
	奥内嶽	静岡	3084
御嶽	長野・岐阜	3063	

鹽見嶽	長野・静岡	3047
仙丈ヶ嶽	長野・山梨	3033
農島嶽	山梨・静岡	3026
乗鞍嶽	長野・岐阜	3026
立山	富山	3015
聖劍嶽	長野・静岡	3011
	富山	3003

[注意] 以上は3000米以上の高山で2900米級の高山は9山、2800米級の高山は27の多きを數へる。

2. 日本の二大山系

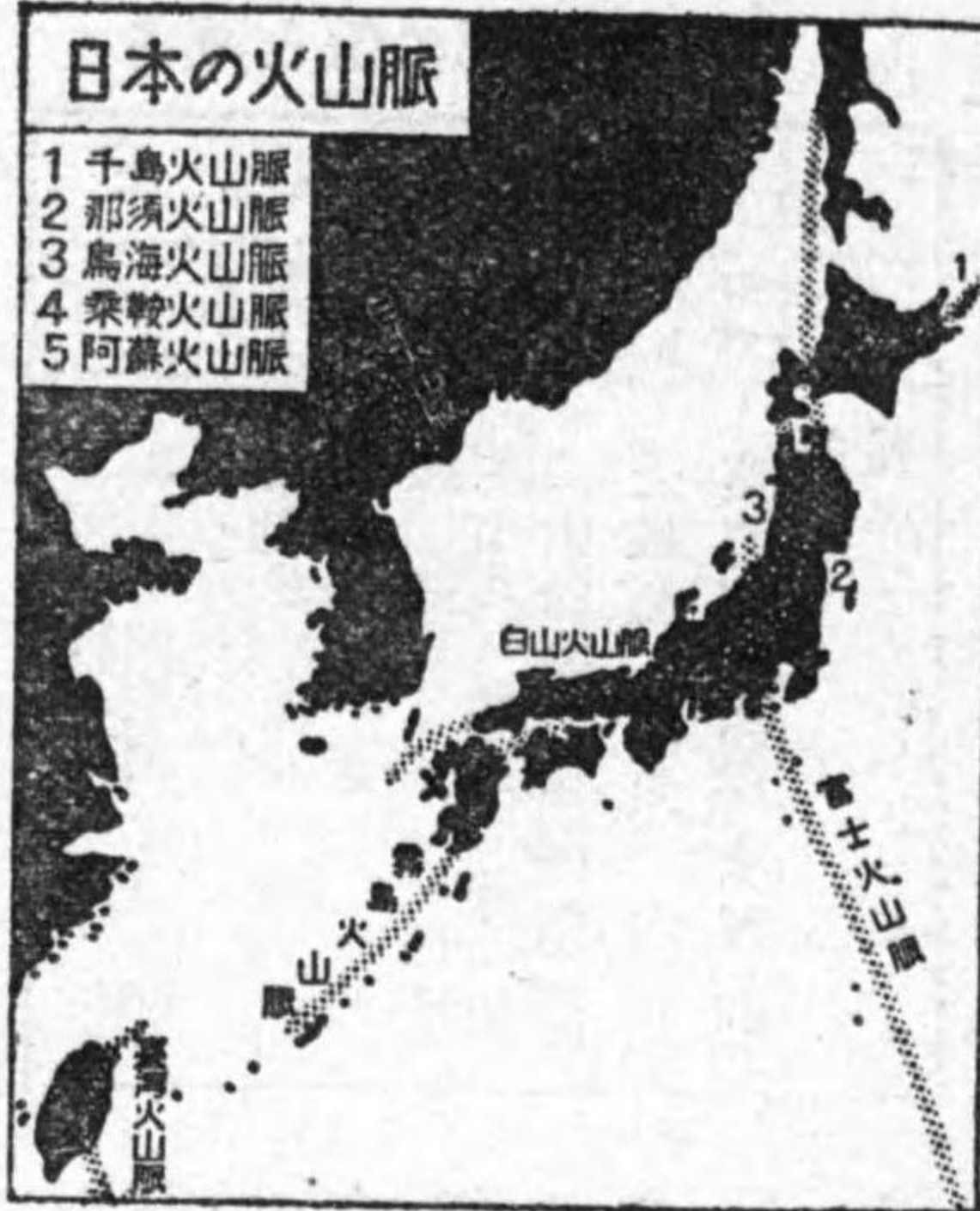


3. 海洋

海の名	面積 (方浬)	最深所	平均の深さ
太平洋	165720000	10793	4097
ベーリング海	2270000	4091	1444
オホーツク海	1510000	3374	1270
日本海	1040000	3712	1530
東支那海	1240000	2681	177

4. 火山脈 (単位米)

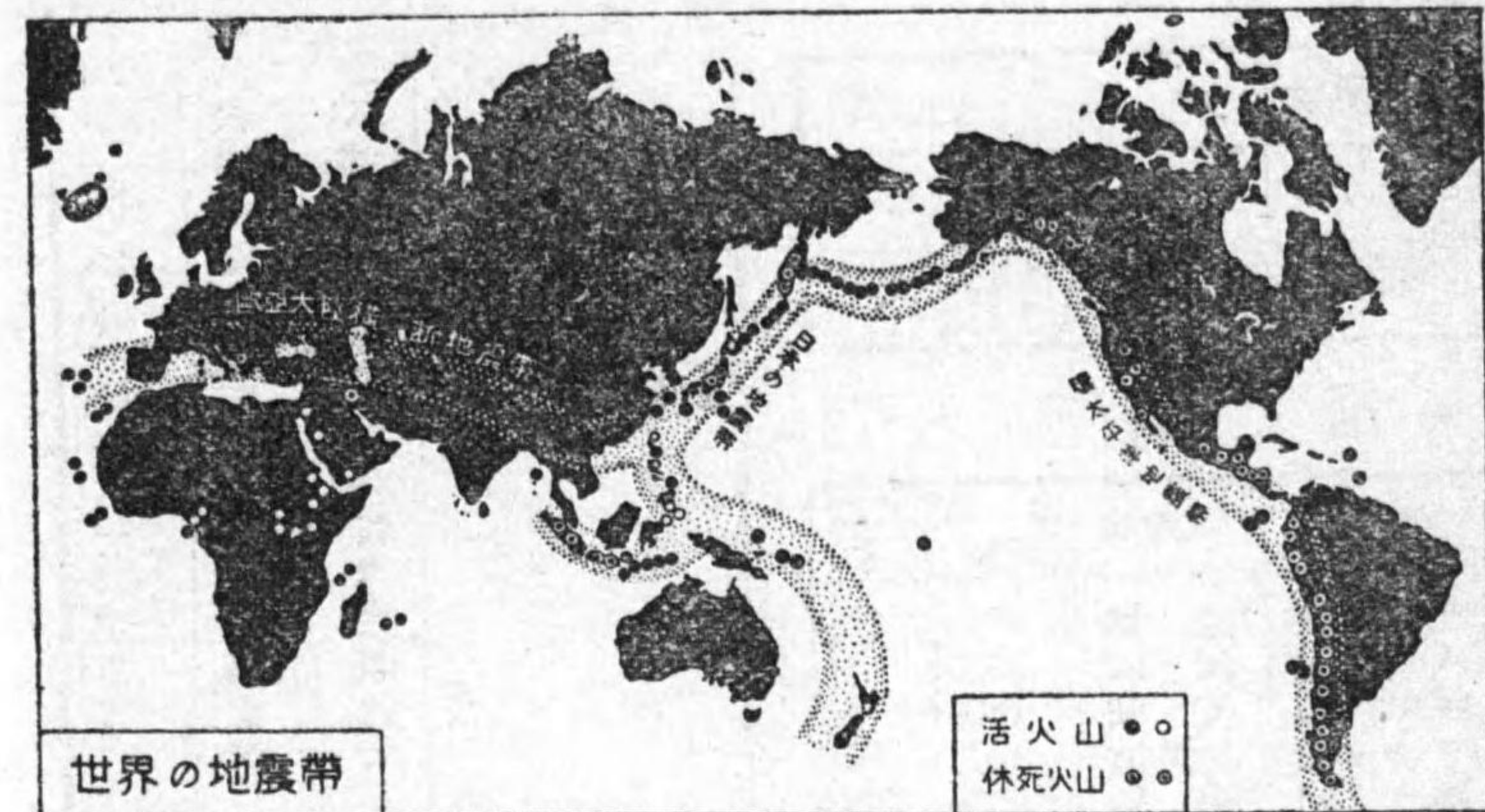
山脈の名	山の名	高さ
東北日本の火山脈 那須火山脈	浅間山	2542
	那須山	1917
	岩手山	2041
	羊蹄山	1893
鳥海火山脈	鳥海山	2230
	岩木山	1625
千島火山脈	阿頼度岳	2339
	十勝岳	2077
	旭岳	2290
西南日本の火山脈 白山火山脈	白山	2702
	大雪山	1713
	阿蘇山	1592
阿蘇火山脈	九重山	1762
	雲仙岳	1360
霧島火山脈	霧島山	1700
	櫻岳	1060
中央日本の火山脈 富士火山脈	富士山	3776
	八ヶ岳	2899
	三原山	755



5. 日本の地震帯



6. 世界の地震帯



7. 河川

河の斜面	河の名	長さ (浬)	
太平洋斜面	利根川	322	
	北上川	243	
	北木曾川	232	
	十勝川	196	
	阿武隈川	196	
	天龍川	216	
	富士川	161	
	荒瀬川	177	
	馬淵川	106	
	熊野川	161	
	四萬渡川	177	
	大淀川	106	
	日本海斜面	石狩川	341
濃賀川		369	
阿賀川		169	
最上川		216	
天鹽川		306	
雄物川		149	
江ノ川		200	
オホーツク海斜面	常呂川	132	
	湧別川	98	
	網走川	97	
	幌内川	118	
	瀬戸内海斜面	淀川	79
		吉野川	236
		高梁川	110
		吉井川	139
		紀ノ川	134
	東支那海斜面	筑後川	141
球磨川		114	
臺灣海峡斜面	濁水溪	165	
	淡水溪	156	
	淡水河	130	
黄海斜面	鴨綠江	790	
	漢江	514	
朝鮮海峡斜面	大同江	439	
	遠東江	63	
	洛東江	525	
	鱓津江	212	
	榮山江	116	

8. 發電所

發電所數	水力	その他
1,553	1,331	222
〔注意〕 水力發電は總數の86% 即ち約九割である。		

9. 湖 沼

湖の名	所在地	面積 (方料)	最深 (米)
琵琶湖	滋賀	675	96
八雲湖	秋田	223	5
サロマ湖	茨城	189	8
猪苗代湖	北海道	151	20
中ノ海	福島	105	102
クツシヤロ湖	福島	83	6
支笏湖	北海道	80	107
濱名湖	静岡県	76	363
洞爺湖	北海道	72	16
小川原沼	青森	70	180
十和田湖	青森	62	27
		60	378
〔注意〕 六十方料未滿を略す。			

10. 平野と都市

平野名	都市名	人口 (萬)
關東平野	東京	588
	横須賀	70
	川崎	18
	前橋	16
	宇都宮	9
	桐生	9
	高崎	8
	水戸	6
	八千代	6
	千代田	6
關東平野	足利	5
	銚子	5
	市川	5
	浦和	4
	平塚	4
關東平野	熊谷	4
	越谷	4
	川口	4
	蕨	4

越後平野	新潟	湯岡	14
	長岡	條田	6
	高岡		4
			3
濃尾平野	名古屋	屋橋	108
	豊岡	崎宮	14
			8
			5
近畿の平野	大京	阪都	299
	神和	戸山	108
	堺尼	市崎	91
	姫西	路宮	18
	大津	津津	14
			13
			9
			9
			7
			7
			6
			6
			5
			4
			4
			4
			4
			3
九州北部の平野	福岡	岡幡	19
	八門	司倉	21
	小大	田米	12
	久若	松松	11
	戸	畑畑	11
			9
			7
			7
			5
			4
			4
			3
石狩平野	札幌	幌樽	20
	小旭	川蘭	15
	室蘭		9
			7
臺灣平野	臺北	北南	27
	臺基	隆隆	11
	高嘉	雄雄	9
	臺新	義中	9
	彰彰	竹竹	7
	屏屏	化化	7
		東東	5
			5
			4

二、農 業

- 1. 内地農産總額 23億圓。
- 2. 耕地面積 (單位千ヘクタール)

	耕地面積	總面積を百とすれば
日 内地	11,284	17
朝鮮	5,979	16
臺灣	4,452	20
樺太	820	23
	33	1
關東州	204	54
南洋群島	14	7
〔注意〕 内地は總面積の約六分一、朝鮮は五分一、臺灣は四分一餘、樺太は百分一が耕地であつて帝國全部として約六分一が耕地である。		

3. 農業者 (單位萬人)

	人口總數	農業者數	百分比
内地	6445	1355	21

4. 米 (單位萬ヘクタール)

	産 額
日 内地	10,365
新福	684
兵山	409
愛	388
	380
	378
朝鮮	3,016
關東	1,169
南洋	4
	25(千担)

- 5. 大 麥 (單位萬ヘクトリットル)

	産 額
日 内地	1,315
茨城	156
栃木	145
栃宮	107
	99
	74
朝鮮	1,442
臺灣	0.7
樺太	0.7
關東	0.5

- 6. 裸 麥 (單位萬ヘクトリットル)

	産 額
日 内地	1,195
熊愛	116
香德	105
兵長	83
	79
	78
	78
朝鮮	232
臺灣	—
關東	3
南洋	234

7. 小 麥 (單位萬ヘクトリットル)

産 額	
内 地	1.743
茨城	137
福岡	123
埼玉	109
群馬	103
岡山	95
朝鮮	332
臺灣	1
樺太	2
關東	2
南洋	—

8. 燕 麥 (單位萬ヘクトリットル)

産 額	
内 地	352
北海道	334
宮崎	6
鹿児島	5
青森	3
岩手	1
朝鮮	82
臺灣	—
樺太	33
關東	41
南洋	—

9. 大 豆 (單位萬ヘクトリットル)

産 額	
内 地	390
北海道	79
茨城	23
岩手	22
鹿児島	17
青森	16
朝鮮	688
臺灣	6
樺太	0.1
關東	42
南洋	—

10. 小 豆 (單位萬ヘクトリットル)

産 額	
内 地	113
北海道	51
茨城	3
熊本	3
新潟	3
長野	3
朝鮮	158
臺灣	103
樺太	0.004
關東	2
南洋	5(千疋)

11. 甘 藷 (單位百萬疋)

産 額	
内 地	3.037
沖繩	488
鹿児島	318
長崎	268
千葉	266
静岡	158
熊本	150
朝鮮	166
臺灣	1.566
樺太	24
南洋	2

12. 甘 蔗 (單位萬圓)

産 額	
内 地	819
沖繩	696
鹿児島	86
香川	9
熊本	5
徳島	4
朝鮮	—
臺灣	3.034
樺太	—
南洋	164

13. 茶 (單位萬圓)

産 額	
内 地	2.121
静岡	978
京都	152
鹿児島	118
埼玉	96
三重	83
朝鮮	—
臺灣	755
樺太	—
南洋	—

14. 煙 草 (單位萬圓)

産 額	
内 地	3.916
鹿児島	626
栃木	556
福島	480
茨城	416
徳島	228
内 地	522
臺灣	124
樺太	—
南洋	—

15. 野菜 (単位萬圓)

産 額	
内	19.914
北海道	2.456
東北	794
関東	751
北陸	670
中部	633
近畿	629
四国	618
朝鮮	6.782
臺灣	3.336
樺太	133

16. 果實 (単位萬圓)

産 額	
内	7.429
静岡県	699
和歌山	684
青森	547
愛媛	340
大阪	324
朝鮮	906
臺灣	1.261
関東	—
南洋	127
	84

〔注意〕 静岡・和歌山は蜜柑、青森は苹果、愛媛は蜜柑、大阪は葡萄を主とする。静岡は苹果、梨、柿を、臺灣はバナナ、パイナップル、關東州は苹果、南洋はパンの果、バナナを主とする。

17. 茶・薄荷の輸出額

(単位萬圓)

輸出額	輸 出 先
茶	1313 米國・カナダ・印度
薄荷	296 佛・獨・英

18. 米の輸入 (単位萬圓)

輸入額	輸 入 先
509	シヤム・佛領印度・支那・印度

〔注意〕 シヤムからの輸入は480萬圓以上で、その大部を占める。

19. 綿の輸入 (単位萬圓)

計	85.045
米 國	37.242
印 度	31.506
埃 及	3.642
東部アフリカ (ケニヤ、ウガンダ、タンザンイカ)	2.750
中 華 民 國	2.278

20. 肥料 (単位萬圓)

産 額	
計	20.194
動物質肥料	2.589
植物質肥料	3.156
礦物質肥料	10.203
その他	4.246

〔注意〕 動物質肥料といふのは鯨・鰵等の、いはゆる魚肥である。植物質肥料とは大豆の油粕や菜種の油粕である。礦物質肥料とは硫酸アンモニヤ、過磷酸石灰等の人造肥料のことである。

21. 肥料の輸入 (単位萬圓)

輸 入 額	
豆	3.579
滿洲	2.014
中華	765
關東	698
人造肥料	3.393
獨逸	1.561
米國	676
關東	572
滿洲	411
イギリス	2

〔注意〕 昭和九年に於ては人造肥料の輸入は獨逸を第一とし、英國これに次いで、殆どこの二國からのみの輸入であつたが、英國からの輸入はその後次第に減じた。

三、養蠶

1. 内地蠶産總額 10億圓。

2. 生絲の輸出 (単位萬圓)

産 額	
計	39.231
米 國	33.395
英 吉 利	2.363
佛 蘭 西	2.177
オーストリア	523
ラ リ ャ	
印 度	387

〔注意〕 米國は主として横濱から、その他は多く神戸から輸出される。

3. 繭 (単位萬圓)

産 額	
内	35.036
長野	3.558
愛知	2.489
群馬	2.085
埼玉	1.905
山梨	1.676
三重	1.515
岐阜	1.444
茨城	1.422
福島	1.205
熊本	1.063
愛媛	1.006
内地	1.003
臺灣	8
關東	0.8

〔注意〕 内地は一千萬圓以上の分を示す。

4. 製絲業 (單位萬圓)

		産 額
内	地野	35.476
	長愛	7.176
	群知	3.154
	山馬	2.687
	埼梨	1.666
	京玉	1.639
	熊都	1.312
	岐本	1.205
	愛阜	1.147
	兵媛	1.140
	福庫	1.111
	山鳥	1.100
	形	1.014
朝	鮮	1.924

〔注意〕 内地は一千萬圓以上を示す。

5. 絹織物 (單位萬圓)

		産 額
地	地井	60.087
	福京	13.638
	石都	10.982
	群川	6.178
	東馬	5.866
	栃京	3.084
	新木	2.947
	愛湯	2.871
	岐知	2.527
	滋阜	1.508
	山賀	1.452
	埼梨	1.364
	山玉	1.195
	福形	1.145
	島	1.009

〔注意〕 一千萬圓以上の府縣を示す。

6. 絹織物の輸出 (單位萬圓)

		金 額
計		21.720
絹織物		6.803
印度		1.320
英吉		831
米		754
オースト		408
ラ		
南阿		401
南		
人造絹織物		14.917
印度		2.622
關東		2.149
オースト		1.842
ラ		
蘭領印		1.163
フィリ		867
ピン		

四. 牧 畜

1. 内地畜産總額 2億圓。

2. 牛 (單位千頭)

		頭 數
内	地島	1.615
	鹿兵	106
	廣庫	102
	岡山	99
	大分	95
	分	74
朝	鮮	1.671
臺	灣	395
樺	太	5
關	州	24
南	洋	5

3. 馬 (單位千頭)

		頭 數
内	地道	1.464
	北手	291
	岩海	85
	福島	79
	鹿兒	72
	熊本	65
朝	鮮	54
臺	灣	0.4
樺	太	13
關	州	11
南	洋	0.04

〔注意〕 その他の奥羽の諸縣は六萬頭内外である。

4. 羊 (單位千頭)

		頭 數
計		290
山	羊	254
	沖繩	146
	鹿島	25
	長野	23
	群崎	8
	馬	8
緬	羊	36
	北海	7
	道島	7
	手形	3
	城	3
	山	3
	宮	3

5. 豚 (單位千頭)

		頭 數
内	地繩	981
	沖繩	128
	茨城	56
	千葉	51
	愛知	51
	愛	60
朝	鮮	1.589
臺	灣	1.836
樺	太	9
關	州	129
南	洋	19

6. 皮の輸入 (單位萬圓)

		金 額
總 額		2.439
中 華 民 國		918
米 國		397
印 度		235

7. 毛織物の輸入 (単位萬圓)

	金額
總額	968
英吉利	939
獨逸	20
佛蘭西	4
〔注意〕 主としてラシヤ類である。	

8. 牛肉の輸入 (単位萬圓)

	金額
總額	940
中華民國	620
關東州	44
オーストラリヤ	41
滿洲國	39

五、林業

1. 内地林産總額 3億圓。

2. 森林の面積

(単位萬ヘクタール)

	面積	總面積を百とすれば
内地	2.058	62
朝鮮	1.621	73
臺灣	244	80

3. 主要な木材の産地

(単位萬圓)

	産額	主要材
野	573	ヒノキ
長	424	ヒノキ
臺	320	ヒノキ
秋	312	ヒノキ
和	455	ヒノキ
静	435	ヒノキ
奈	419	ヒノキ
三	1814	針葉樹
朝	2240	針葉樹
北	2153	針葉樹
樺		針葉樹

4. 木材の輸入 (単位萬圓)

	金額
總額	5.555
米國	3.218
フィリピン	733
カナダ	622
英領ボルネオ	431
蘭領印度	201

5. パルプ及び製紙

(単位萬圓)

	産額
樺	6.597
東	3.613
北	3.240
海	2.986
静	
〔注意〕 二千萬圓以上の産地を示す。	

六、水産業

1. 内地水産總額 4億圓。

2. 漁獲物の總額 (単位萬圓)

	産額
内地	17.314
北海	4.057
長	737
三	721
山	695
静	597
愛	546
愛	535
岩	522
千	516
朝鮮	5.778
臺灣	422
樺	682
關	502
南	247

4. 水産製造物の總額

(単位萬圓)

	産額
内地	16.705
北海	5.582
静	997
東	944
千	742
宮	707
青	533
山	505
〔注意〕 約五百萬圓以上を示す。	
朝鮮	4.553
臺灣	229
樺	1.238
關	102
南	181

3. 主な漁獲物 (単位萬圓)

	産額
鱈	2.631
鯛	1.186
烏賊(イカ)	1.028
鱒(ブリ)	966
鰻(エビ)	740
鰯(ニシン)	715
鯖(サバ)	583
鱈(マス)	531
鮪(マグロ)	499
鮭(サケ)	469
鱈(アジ)	450
鮭・鰯(ヒラメ・カレイ)	414
昆布(コンブ)	393
鱈(タラ)	378
鮪(タコ)	336
鮑(アハビ)	285
鰻(カツオ)	269
鰯(ボラ)	266
鮎(アユ)	260
鱈(サハラ)	256
鰻(ウナギ)	228
蟹(カニ)	160
テングサ	147

5. 主な水産製造物

(単位萬圓)

産 額	産 額
練・鱈の搾粕節	2.286
鯨	1.133
乾海苔(ホシノリ)	1.116
鱈の煮乾油	935
魚鰯(スルメ)	870
貝柱	859
鱈の鹽乾	398
身缺練(ミガキニシ)	342
鹽鱈の鹽乾	280
鱈の鹽乾	222
鱈の鹽乾	208
鱈の鹽乾	198
鱈の鹽乾	179
鱈の鹽乾	146
鱈の鹽乾	131
練の子(カズノコ)	121
乾鱈(ホシカ)	109
乾鱈(ホシカ)	107

6. 水産物の輸出 (単位萬圓)

金額	金額
鮭・鱈の罐詰	2.694
蟹の罐詰	1.720
鱈の罐詰	653
鮪の罐詰	465
昆布(コンブ)	365
鰯(スルメ)	287
鱈・鹽鱈	221
貝柱	221
鼠(ナマコ)	168
海鱈	135
乾鱈	102

7. 製 鹽 (単位百萬疋)

産 額	産 額
内地	676
香川	218
兵庫	99
山岡	93
岡山	62
廣島	61
徳島	51
愛媛	45
朝鮮	184
臺灣	161
關東	249

8. 日本への鹽の輸入

(単位萬圓)

金額	金額
關東州より	345
中華民國より	270
滿洲國より	133

七、 鑛 業

1. 内地鑛産總額 4億圓。

2. 鑛産總額 (単位萬圓)

産 額	産 額
内地	42.685
福北	14.519
秋岩	6.976
長大	2.289
芙山	2.279
福愛	2.231
栲	2.216
地岡	2.124
道崎	1.664
口島	1.546
賀城	1.890
佐賀	900
茨城	(以下略す)
朝鮮	6.917
臺灣	1.895
滿洲	912
關東州(滿鐵附屬地を含む)	6.179
南洋	178

3. 石 炭 (単位萬圓)

産 額	産 額
内地	24.556
福北	13.822
長山	4.890
福佐	2.231
茨	1.514
地岡	1.342
道崎	543
口島	159
賀城	(以下略す)
朝鮮	994
臺灣	847
滿洲	912
關東州(滿鐵附屬地を含む)	5.871
南洋	—

4. 石炭の輸出 (単位萬圓)

金額	金額
輸出總額	1.036
香港	402
海峽植民地	281
フィリピン	245
中華民	83
佛領印度支那	12

5. 鐵 (単位萬圓)

産 額	産 額
内地	2.828
岩北	1.910
海	874
地手	(以下略す)
道	1.278
朝鮮	—
臺灣	—
關東州(滿鐵附屬地を含む)	286
南洋	—

6. 鐵の輸入 (単位萬圓)

金額	金額
總 額	18.915
米	7.520
印	2.214
滿洲	1.466
獨逸	1.212
ベルギー	745
英	710
スウェーデン	348
蘭領東印度	330
オーストリア	303
オーストラリア	302

7. 鐵材の輸入 (單位萬圓)

金 額	
總 額	288
米 國	283
〔注意〕 鐵材とはレール及鐵板をいふ。	

8. 銅 (單位萬圓)

産 額	
内 地	4.675
秋 出	1.253
愛 媛	758
栃 木	726
茨 城	682
大 分	597
香 川	402
(以下略す)	
朝 鮮	93
臺 灣	533

9. 世界の銅産額 (單位萬噸)

産 額	
總 額	92
米 國	28
チ リ ー	10
カ ナ ダ	10
日 本	7
コ ン ゴ	5
ド イ ツ	5
(以下略す)	

10. 金 (單位萬圓)

産 額	
内 地	4.534
大 分	1.374
北 海 道	977
秋 田	590
鹿 兒 島	397
香 川	363
愛 媛	291
新 潟	221
静 岡	82
	50
(以下略す)	
朝 鮮	3.854
臺 灣	326

11. 石 油 (單位萬圓)

産 額	
總 額	943
秋 田	470
新 潟	249
北 海 道	43
(以下略す)	
朝 鮮	—
臺 灣	726
〔注意〕 臺灣の産額中原油 310 萬圓の外は瓦斯である。	

12. 石油の輸入 (單位萬圓)

金 額	
總 額	19.969
米 國	9.935
蘭 領 印 度	1.550
英 領 波 爾 ネ オ	949
滿 洲 國	169
(以下略す)	

八、工 業

1. 内地工産額 87億圓。

2. 四大工業地帯とその産物

(1) 阪神工業地帯 (單位百萬圓)

産 額	
綿 織 物	267
綿 織 品	220
鐵 製 品	207
藥 織 品	71
毛 織 品	59
ゴ ム 製 品	52
清 自 動 車	51
晒 動 機	48
砂 動 機	41
メ リ ャ	40
ス	40
〔注意〕 約4000萬圓以上の分を示す。	

(2) 京濱工業地帯 (單位百萬圓)

産 額	
鐵 製 品	1.58
電 氣 器 械	88
印 刷 機	84
自 動 車	74
藥 品	64
砂 糖	52
綿 織 品	51
鐵 織 品	49
雜 貨	42
〔注意〕 約4000萬圓以上の分を示す。	

(3) 北九州の工業地帯 (單位百萬圓)

産 額	
鐵 製 品	341
藥 品	39
砂 糖	20
硝 子 製 品	17
清 酒	15
鐵 油	14
セ メ ン ト	13
綿 織 物	13
綿 織 品	12
小 麥	12
ビ ー	12
肥 料	12
〔注意〕 約1000萬圓以上の分を示す。	

(4) 名古屋工業地帯 (單位百萬圓)

産 額	
綿 織 物	221
毛 織 品	156
綿 織 品	109
陶 磁 器	50
生 産 機 械	32
毛 織 品	29
製 材 及 び 製 品	26
木 織 物	25
絹 織 品	17
小 麥 粉	17
〔注意〕 約1000萬圓以上を示す。	

3. 主な工産物 (単位千円)

	産 額
物 糸 品	82
織 製 織	80
綿 織	79
鐵 織	60
絹 織	37
生 毛	26
清 毛	25
工 業 藥 品	22
紙 刷 品	21
印 木 製 品	20
人 造 絹 絲	19
人 造 絹 織 物	18
	15
	14

[注意] 約1億5千萬円以上の分を示す。

4. 生 絲 (単位万円)

	産 額
内 地 野	36.476
長 愛 群 山 埼 京 熊 岐 愛 兵 福 山	7.176
	3.154
	2.687
	1.666
	1.639
	1.312
	1.205
	1.148
	1.140
	1.111
	1.100
	1.014

[注意] 1000万円以上の分を示す。

朝 鮮	2.362
-----	-------

5. 絹 織 物 (単位万円)

	産 額
内 地 井 都 川 馬 京 木 湯 知 阜 賀 梨 玉 形 島	60.087
福 京 石 群 東 栃 新 愛 岐 滋 山 埼 山 福	13.638
	10.982
	6.178
	5.866
	3.084
	2.947
	2.871
	2.527
	1.508
	1.452
	1.364
	1.195
	1.145
	1.009

[注意] 1000万円以上の分を示す。

6. 綿 絲 (単位万円)

	産 額
内 地 阪 知 庫 山 重 山 岡 京 阜 媛 山 川	79.577
大 愛 兵 和 三 岡 靜 東 岐 愛 富 香	15.911
	10.862
	6.111
	4.970
	4.148
	3.952
	3.813
	3.694
	2.924
	2.859
	2.133
	2.054

[注意] 2000万円以上を示す。

7. 綿 織 物 (単位万円)

	産 額
内 地 知 阪 庫 岡 山 媛 重 山 島 京 山 阜 岡	81.636
愛 大 兵 靜 岡 愛 三 和 德 東 富 岐 福	22.101
	19.736
	7.005
	5.296
	4.384
	3.949
	2.524
	1.702
	1.622
	1.590
	1.298
	1.282
	1.270

[注意] 1000万円以上の分を示す。

8. 染色工業

染色工業はこれまで輸入品のみであつたが、近年は國産品によつて置かへられた。のみならず海外へ輸出するものも多くなつて世界の染色工業王であるドイツと競争するまでになつた。しかし日本の染色工業は低級品が多く、高級品になれば、まだドイツに及ばない。

昭和十年の染料生産高は2500萬円で、輸入高は950萬円である。我が國染色工業の將來は高級染料を生産することに心がけねばならぬ。

9. 清 酒 (単位万円)

	産 額
内 地 庫 岡 都 鳥 道 山 田 知 湯 阪 野	25.098
兵 福 京 廣 北 岡 秋 愛 新 大 長	4.351
	1.468
	1.437
	1.356
	941
	807
	798
	792
	737
	766
	694

[注意] 約700万円以上を示す。

10. 煙 草

専賣局名	卷 煙 草 (単位億本)	刻 煙 草 (単位千万箱)
東 水 宇 高 郡 仙 名 金 大 岡 廣 坂 德 福 熊 鹿 兒	116	19
京 戶 宮 崎 山 臺 屋 澤 阪 山 島 出 島 岡 本 島	11	9
	6	18
	—	13
	7	16
	29	20
	44	16
	10	9
	77	1
	11	9
	25	19
	10	—
	—	19
	14	9
	16	16
	17	12

11. 毛織物 (單位萬圓)

		産額
内	地	26.413
	知	15.602
	兵	4.010
	東	2.197
	大	1.909
	岐	1.121

[注意] 1000萬圓以上を示す。

12. 人造肥肥 (單位萬圓)

		産額
總額		26.863
動物質肥料		2.761
植物質肥料		3.640
礦物質肥料		15.099
調合肥料その他		5.363

13. 人造肥料の産地 (單位百萬圓)

		金額
内	京	38
	庫	32
	川	30
	岡	25
	湯	22
	阪	21

[注意] 2000萬圓以上を示す。

14. 砂 鑛 (單位萬圓)

		産額
内	地	12.892
	京	4.156
	庫	2.053
	岡	2.000
	阪	1.957
	川	1.084
	奈	1.084
	海	780

[注意] 約700萬圓以上を示す。その中製糖原料は北海道は甜菜である。

15 紙 (單位萬圓)

		産額
内	地	20.092
	京	3.613
	道	3.240
	海	2.986
	岡	1.688
	阪	1.533
	庫	1.533
	本	961

[注意] 約1000萬圓以上の分を示す。

16. 麥 粉 (單位萬圓)

		産額
内	地	12.500
	川	2.908
	奈	1.855
	兵	1.718
	愛	1.180
	福	1.180
	神	1.014
	群	1.014

[注意] 約1000萬圓以上のみを示す。

17. アルコール (單位萬石)

		産額
内	地	6.203
	川	3.296
	奈	999
	繩	830
	京	630
	葉	248
	道	182
	阪	182

[注意] この統計にはアルコール含有飲料を含んでみない。これを合すれば、約10萬石となる。

18. ビール (單位萬圓)

		産額
内	地	8.605
	庫	1.766
	京	1.615
	阪	1.486
	岡	1.161
	川	910
	奈	778
	海	393
	神	291
	愛	204
	埼	
	北	

[注意] ビールは以上の一道二府縣以外には産せず。

19. 工業薬品 (單位萬圓)

		産額
内	地	21.454
	岡	3.880
	京	2.748
	阪	2.570
	口	2.205
	湯	1.484
	崎	1.365
	媛	1.112
	福	
	東	

[注意] 1000萬圓以上を示す。

20. 石 油 (單位萬圓)

		産額
内	地	6.548
	葉	2.116
	庫	729
	川	617
	知	337
	岡	219

[注意] 200萬圓以上を示す。

21. 陶磁器 (單位萬圓)

		産額
内	地	9.236
	知	4.998
	阜	1.206
	都	610
	重	577
	阪	348
	賀	289
	岡	244
	庫	155
	川	145

[注意] 100萬圓以上を示す。

22. メリヤス (單位萬圓)

		産額
内	地	8.563
	阪	3.347
	京	2.599
	知	833
	庫	624
	良	260
	川	171
	山	113
	重	109
	奈	

[注意] 100萬圓以上を示す。

23. 主な工業輸出品

(単位千円)

	輸 出 額
織物類	87
綿麻の繩類	52
時計	18
その他器械類	18
金屬製品	8
陶磁器硝子類	7
藥品類	6
紙・パルプ	4

〔注意〕 藥品類は薄荷腦、樟腦、硫黄、除虫菊、苛性曹達である。

24. 主な工業輸入品

(単位千円)

	輸 入 額
藥品類	20
油脂・臘類	20
自動車その他	15
紙・書籍類	9
染料	2

〔注意〕 藥品類はゴム類、硫酸アンモニウム、鹽化加里、硫酸加里等である。

九、 貿

易

(昭和十一年)

1. 内地貿易總額

(単位百萬元)

	金 額
計	51.57
輸 出	26.93
輸 入	27.64

〔注意〕 輸入超過7000萬圓である。尙ほ樺太、朝鮮、臺灣、南洋を加へた貿易總額は57億圓餘である。

2. 世界列國の貿易額比較

(単位億圓)

	總 額	輸 出	輸 入	差 (一入超)
イギリス	184	67	117	--49
米 國	127	71	56	15
ド イ ツ	115	56	59	--4
フ ラ ン ス	91	40	51	--11
日 本	45	22	23	--1
カ ナ ダ	43	26	17	9
ベ ル ギ ー	42	21	21	--0.4
オ ラ ン ダ	39	16	23	--7
伊 太 利	37	15	22	--7
印 度	35	19	16	--3

〔注意〕 比較の都合上昭和九年の分による。貿易額三十億圓以上を示す。

3. 主な輸出品 (単位千円)

	輸 出 額
綿織物類	48
生 絲	39
絹織物類	22
鐵及び鐵製品	12
機 械 類	8
罐詰食品	7
メリヤス	5
毛 織 物	5

〔注意〕 絹織物には人造絹織をも含む。

6. 取引國 (単位千円)

	計	輸出	輸入
米 國	144	59	85
印 度	63	26	37
關 東 州	38	35	3
中 華 民 國	31	16	15
オースト	25	7	18
ラ リ ヤ	25	7	18
蘭領印度	24	13	11
イギリス	22	15	7
ド イ ツ	15	4	11

〔注意〕 一億圓以上の分を示す。

4. 主な輸入品 (単位千円)

	輸 入 額
綿	85
羊毛	20
鐵及び鐵材	19
原機	13
械	9
豆	8
生	7
製紙用	7
木石	6
	5

5. 主な貿易港 (単位千円)

	計	輸出	輸入
神 戸	193	97	96
横 濱	137	68	69
大 阪	126	67	59
名古屋	240	13	11
門 司	16	6	10
若 松	10	2	8
四 日 市	8	1	7
清 水	5	2	3

十、交通

1. 道路 (単位萬料)

計	國道	府縣道	市道	町村道
98	0.9	11	4	82

【注意】 國道は普通幅7.2米(4間)で、府縣道は5.5米(3間)で、市道は5.5米(3間で)、町村道は3.6米(2間)である。

2. 橋 數 (単位千箇)

計	國道	府縣道	市道	町村道
416	8	93	19	296

【注意】 桁の長さ2米以下のものを含まず。

3. 車 數 (単位千臺)

		臺 數
馬車	荷用	300
	乗用	300
牛車	荷用	101
	乗用	1566
自動車	荷用	70
	乗用	42
人力車		23
自轉車	自動	42
	普通	6.895

4. 飛行機

年	飛行場 (公共 用)	臺數	飛行士	飛行機 製作 場數
昭和1	—	88	249	11
2	—	106	273	12
3	—	107	336	13
4	3	118	412	13
5	3	122	460	13
6	3	154	512	13
7	3	161	638	14
8	10	169	799	15
9	12	176	992	15

5. 飛行機の利用

年	旅客數	貨物 (吨)	事故人員	
			死	傷
昭和1	—	—	7	2
2	—	—	3	4
3	662	—	17	7
4	3.274	18.234	3	8
5	8.713	43.127	1	4
6	8.057	34.944	12	18
7	11.415	64.867	14	10
8	11.779	51.755	11	23
9	13.229	60.738	9	20

6. 航空路

(1) 飛行場 (公共用のみ)

東京・大阪・福岡・蔚山・京城
新義州・大連・松江・札幌・青森
富山・新潟。

(2) 旅客運賃

	東京	大阪	福岡	蔚山	京城	平壤	新義州	大連
東京	円	30	65	83	105	118	130	151
大阪	30	円	65	83	105	118	130	151
福岡	35	65	円	83	105	118	130	151
蔚山	18	53	83	円	105	118	130	151
京城	22	40	75	105	円	118	130	151
平壤	15	35	53	88	118	円	130	151
新義州	12	25	47	65	100	130	円	151
大連	25	33	46	68	86	121	151	円

(3) 航空郵便料金

(一般料金に航空取扱料を
を加算したるもの)

種別	内地間	東關内地と朝鮮、 安東州を含む	安東州を除く	備考
小包 普通書留 一、五〇	九、五錢	一八錢	—	—
小包 普通書留 二、四〇	一六、五錢	三三錢	—	—
小包 普通書留 三、四二	一九、五錢	三八錢	—	—
小包 普通書留 四、四二	—	—	—	—

(4) 飛行機發着時間

備考	東京發		名古屋着		大阪着		福岡着		京城着		大連着		奉天着		新京着		ハルビン着		
	前	後	前	後	前	後	前	後	前	後	前	後	前	後	前	後	前	後	
1、日・月曜日 2、月曜日に限り 鮮満間休航	一〇、二〇	二、五〇	九、三〇	一一、二〇	—	〇、二〇	—	四、〇〇	—	〇、四〇	—	三、〇〇	—	三、四五	—	日々	一、四〇	—	日々

飛行機發着時間 (年中無休)