記号	借地権割合	記号	借地権割合
A	90%	E	50%
B	80%	F	40%
C	70%	G	30%
D	60%	H	20%

繁華街・高度商業地区
道路を中心として全地域
道路沿い

普通商業地区
併用住宅地区
全地域
北側道路沿い
南側全地域

中小工場地区
北側全地域
南側道路沿い
南側全地域

大工場地区
北側全地域
南側道路沿い
北側全地域

普通住宅地区
家内工業地区
無印は全地域

73018

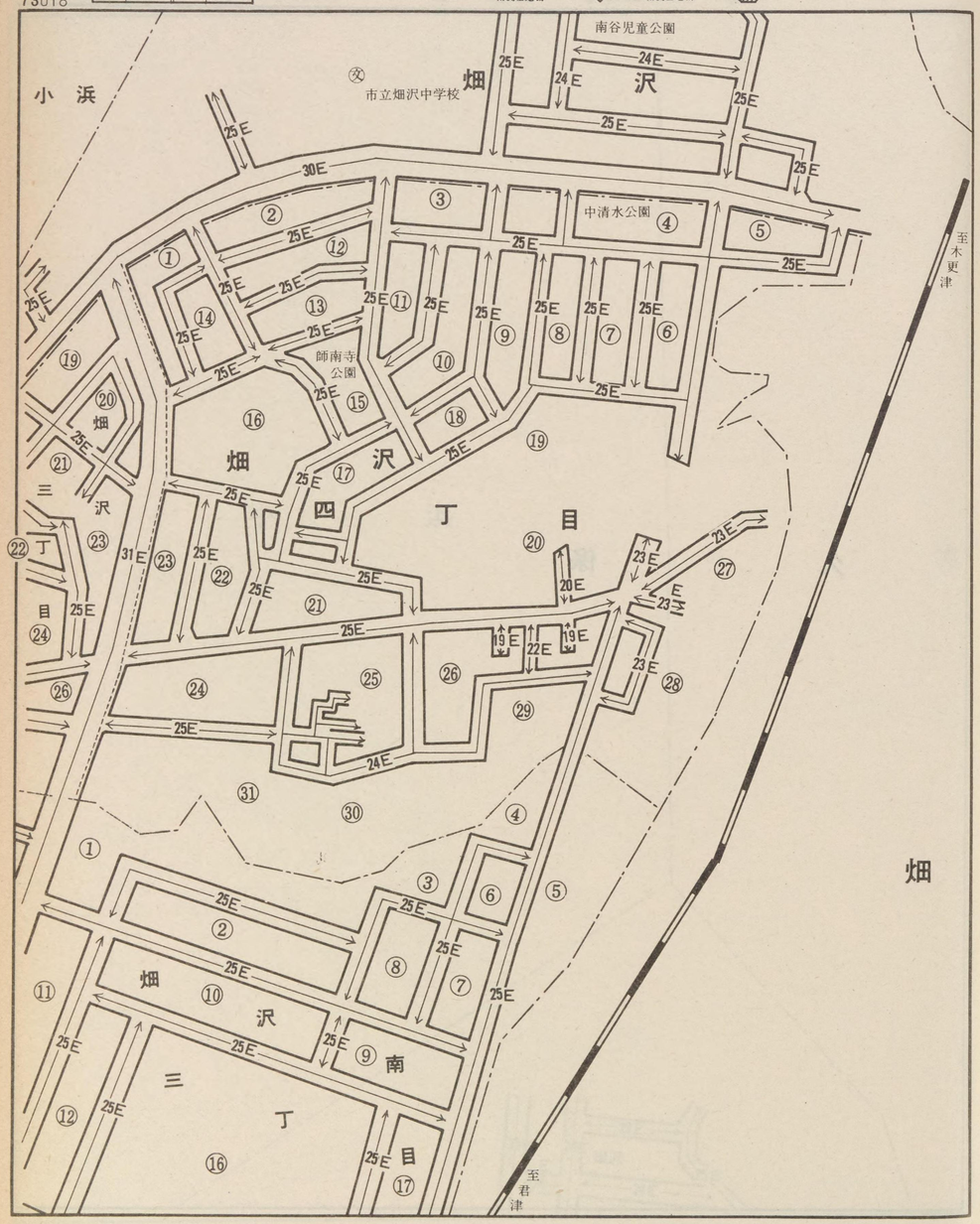

木更津

（木更津市）　73018

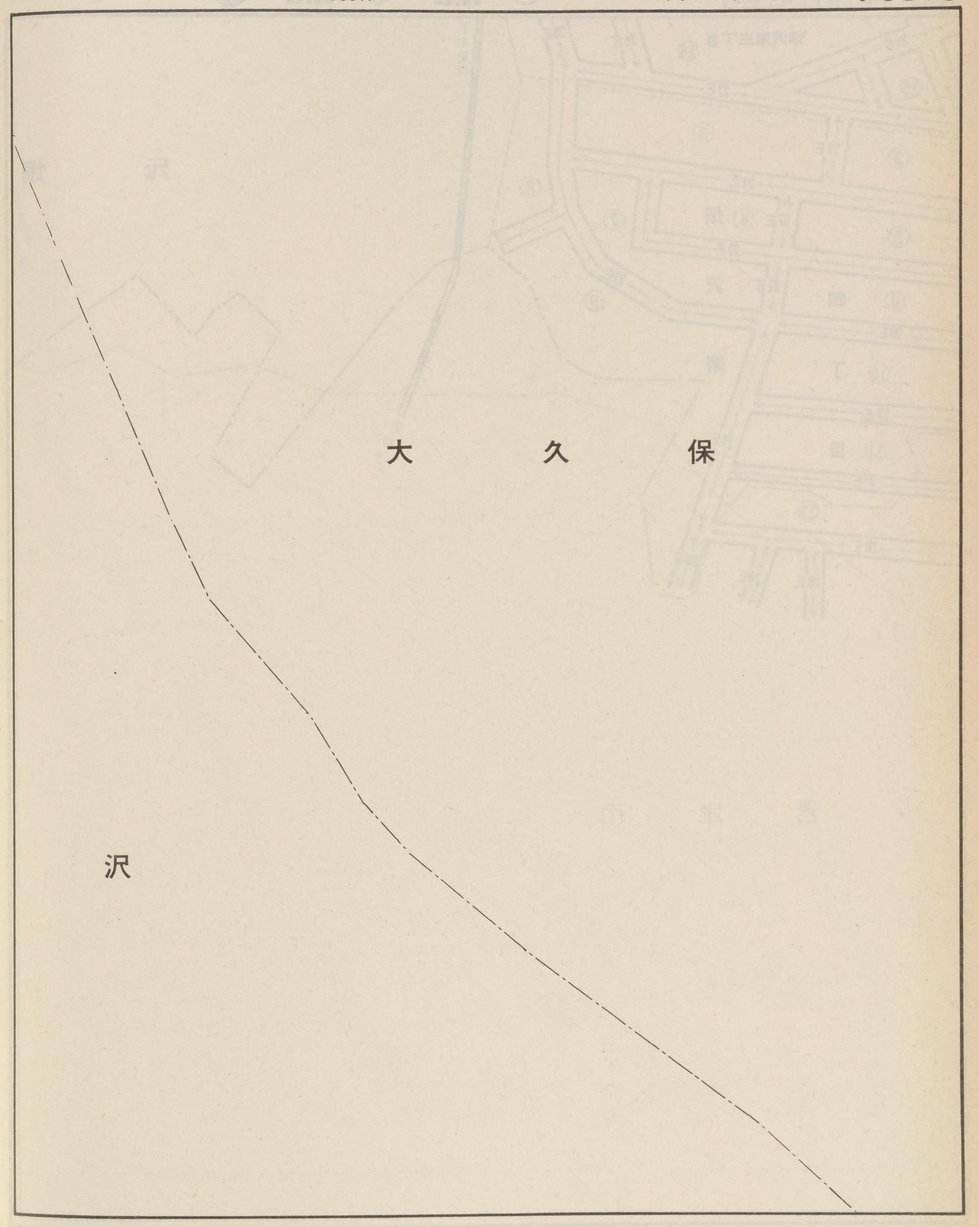

記号	借地権割合	記号	借地権割合
A	90%	E	50%
B	80%	F	40%
C	70%	G	30%
D	60%	H	20%

繁華街・高度商業地区
道路を中心として全地域
道路沿い

普通商業地区
併用住宅地区
全地域
北側道路沿い
南側全地域

中小工場地区
北側全地域
南側道路沿い
南側全地域

大工場地区
北側全地域
南側道路沿い
北側全地域

普通住宅地区
家内工業地区
無印は全地域

73019

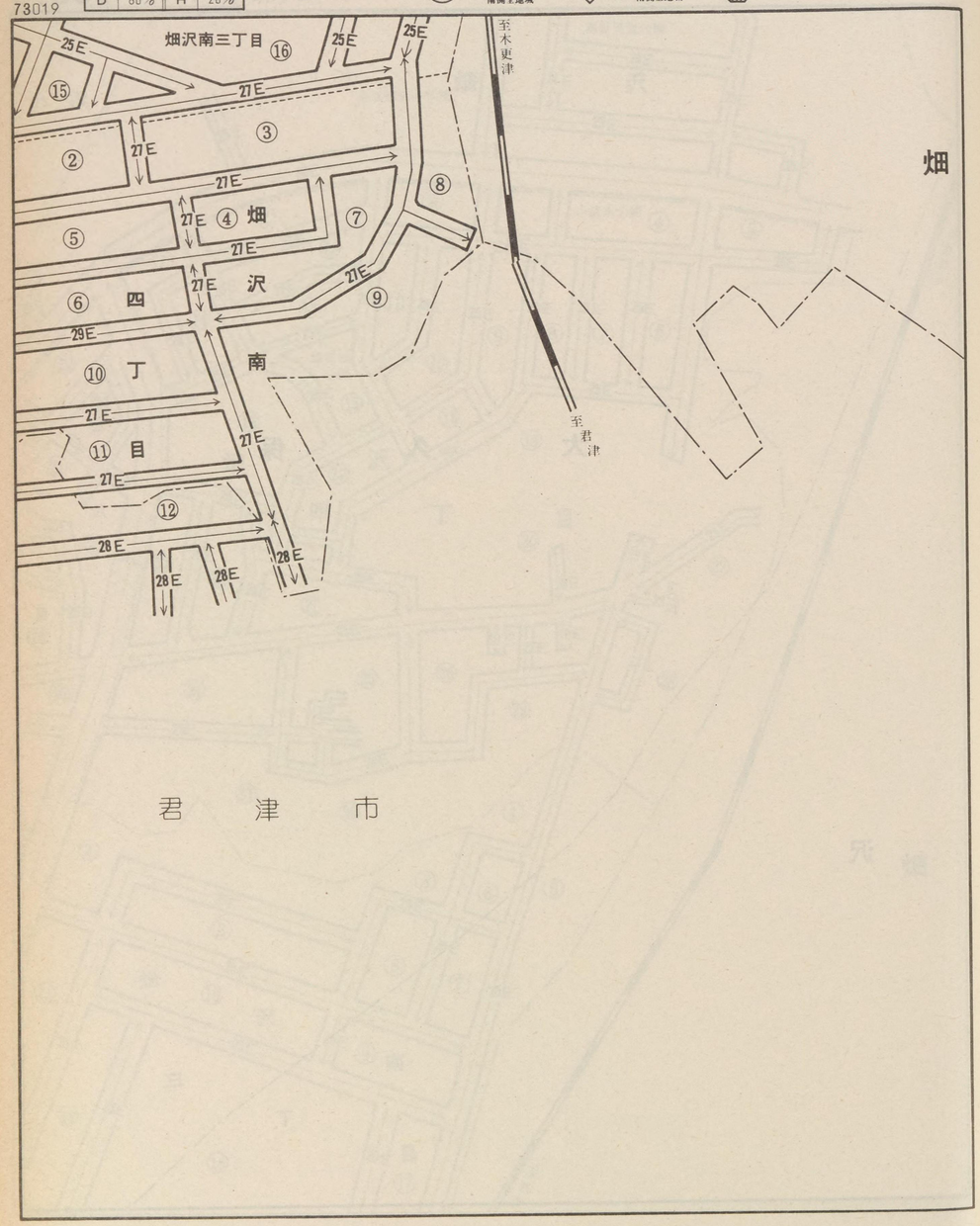

73018

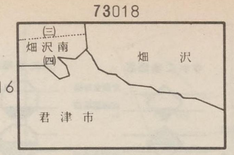

73016

木更津
（木更津市）

73019

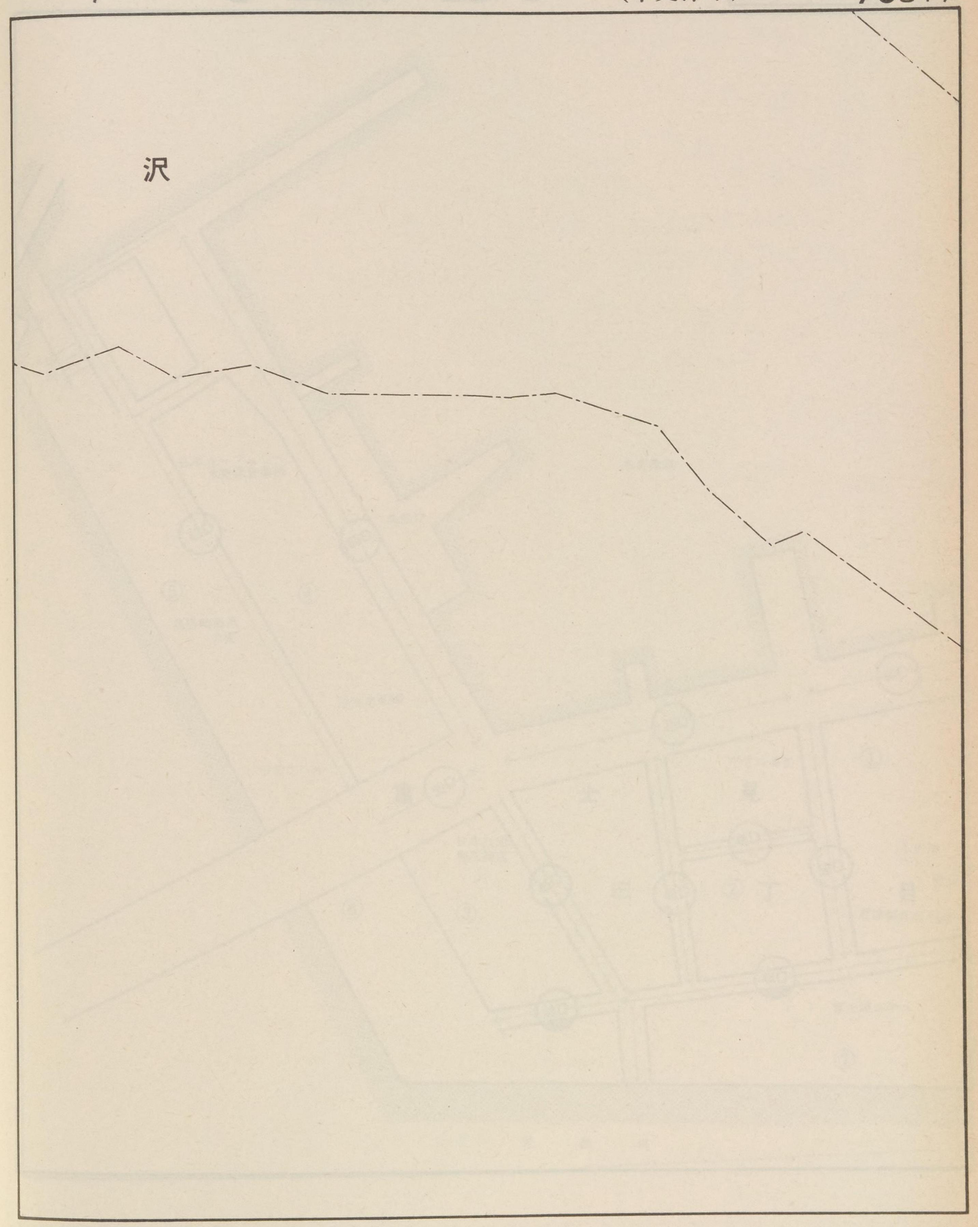

記号	借地権割合	記号	借地権割合
A	90%	E	50%
B	80%	F	40%
C	70%	G	30%
D	60%	H	20%

繁華街・高度商業地区
道路を中心として全地域
道路沿い

普通商業地区
併用住宅地区
全地域
北側道路沿い
南側全地域

中小工場地区
北側全地域
南側道路沿い
南側全地域

大工場地区
北側全地域
南側道路沿い
北側全地域

普通住宅地区
家内工業地区
無印は全地域

73020

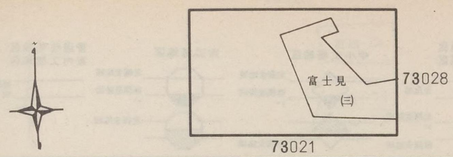

木更津
(木更津市)
73020

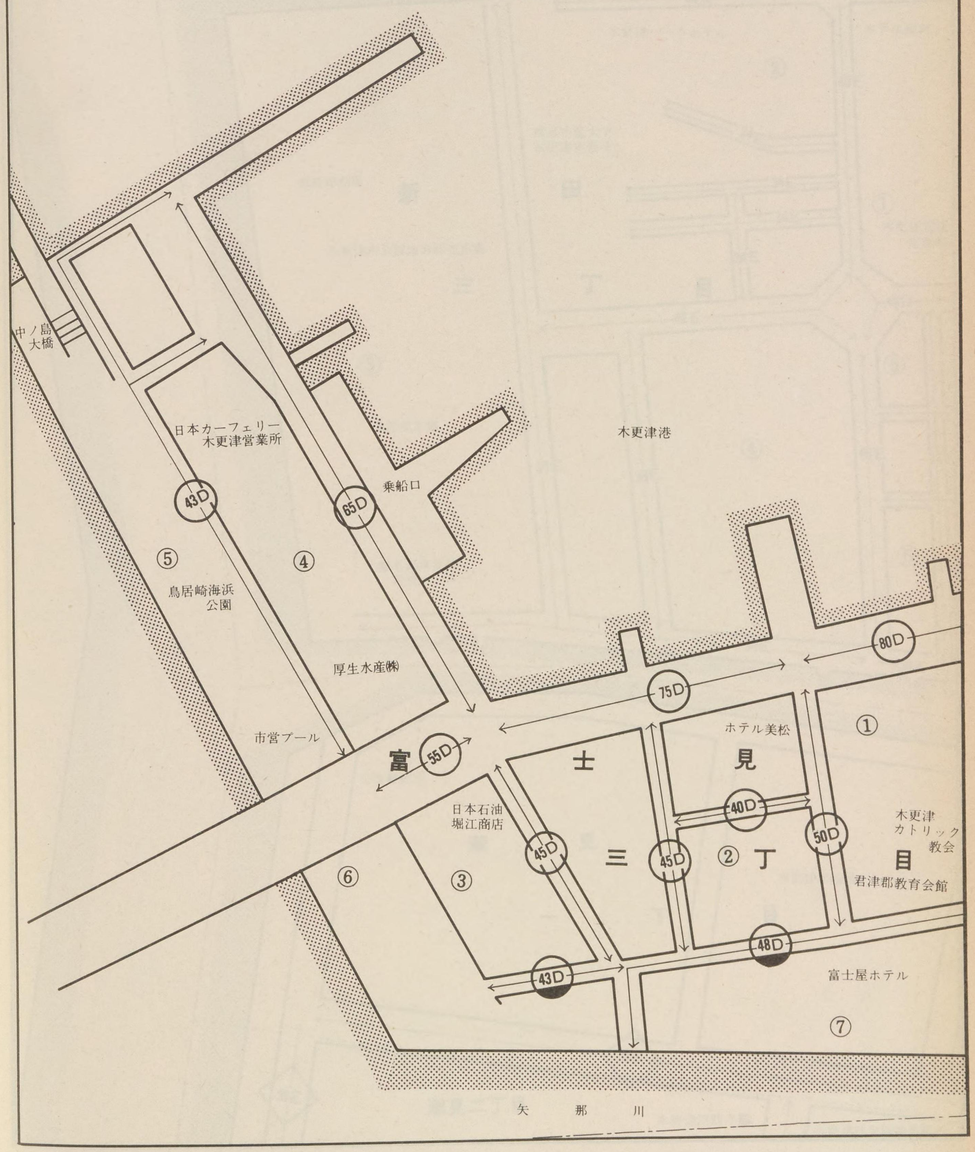

記号	借地権割合	記号	借地権割合
A	90%	E	50%
B	80%	F	40%
C	70%	G	30%
D	60%	H	20%

繁華街・高度商業地区
道路を中心として全地域
道路沿い

普通商業地区
併用住宅地区
全地域
北側道路沿い
南側全地域

中小工場地区
北側全地域
南側道路沿い
南側全地域

大工場地区
北側全地域
南側道路沿い
北側全地域

普通住宅地区
家内工業地区
無印は全地域

73021

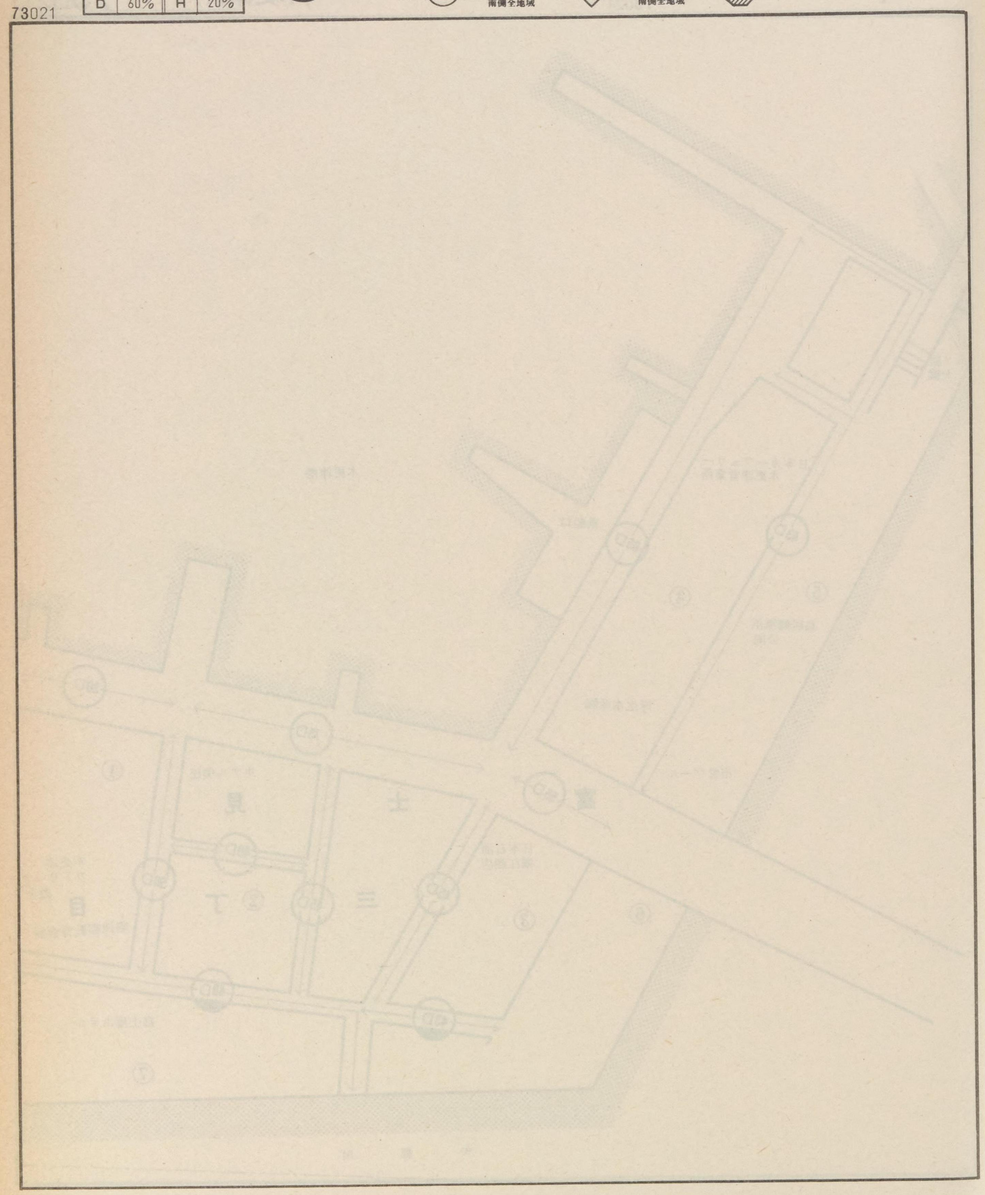

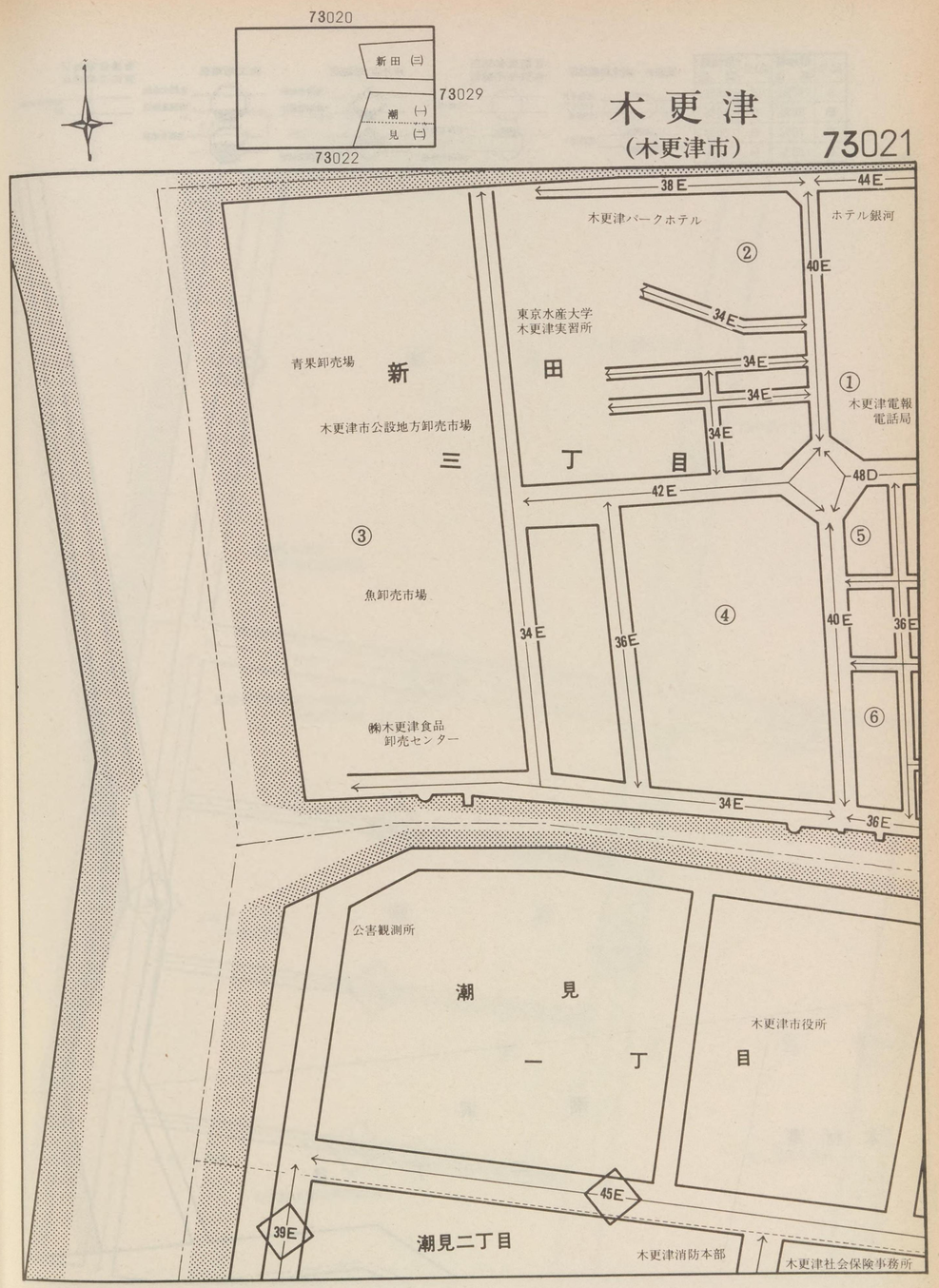

記号	借地権割合	記号	借地権割合
A	90%	E	50%
B	80%	F	40%
C	70%	G	30%
D	60%	H	20%

繁華街・高度商業地区
道路を中心として全地域
道路沿い

普通商業地区
併用住宅地区
全地域
北側道路沿い
南側全地域

中小工場地区
北側全地域
南側道路沿い
南側全地域

大工場地区
北側全地域
南側道路沿い
北側全地域

普通住宅地区
家内工業地区
無印は全地域

73022

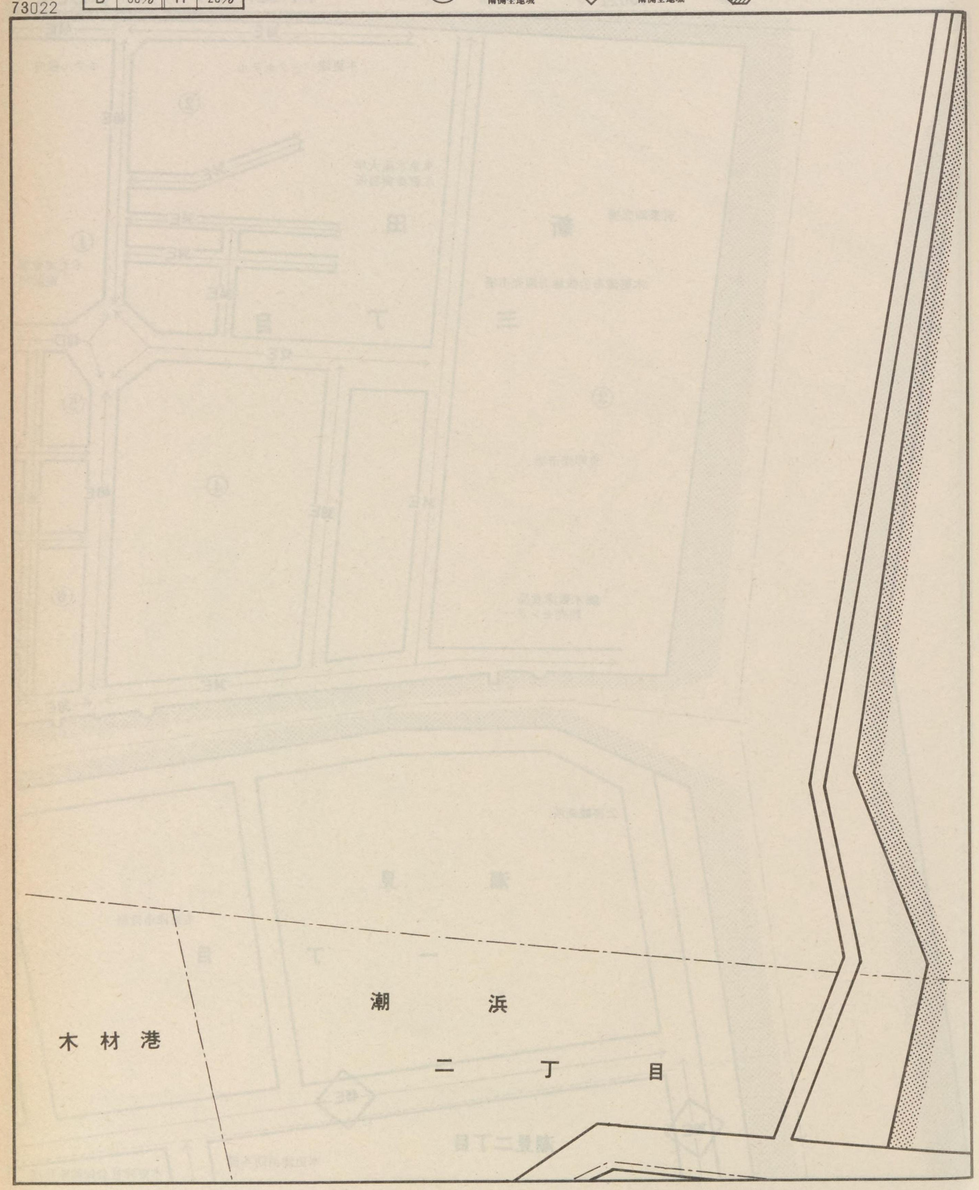

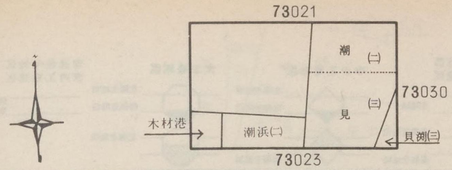

木更津
(木更津市)

73022

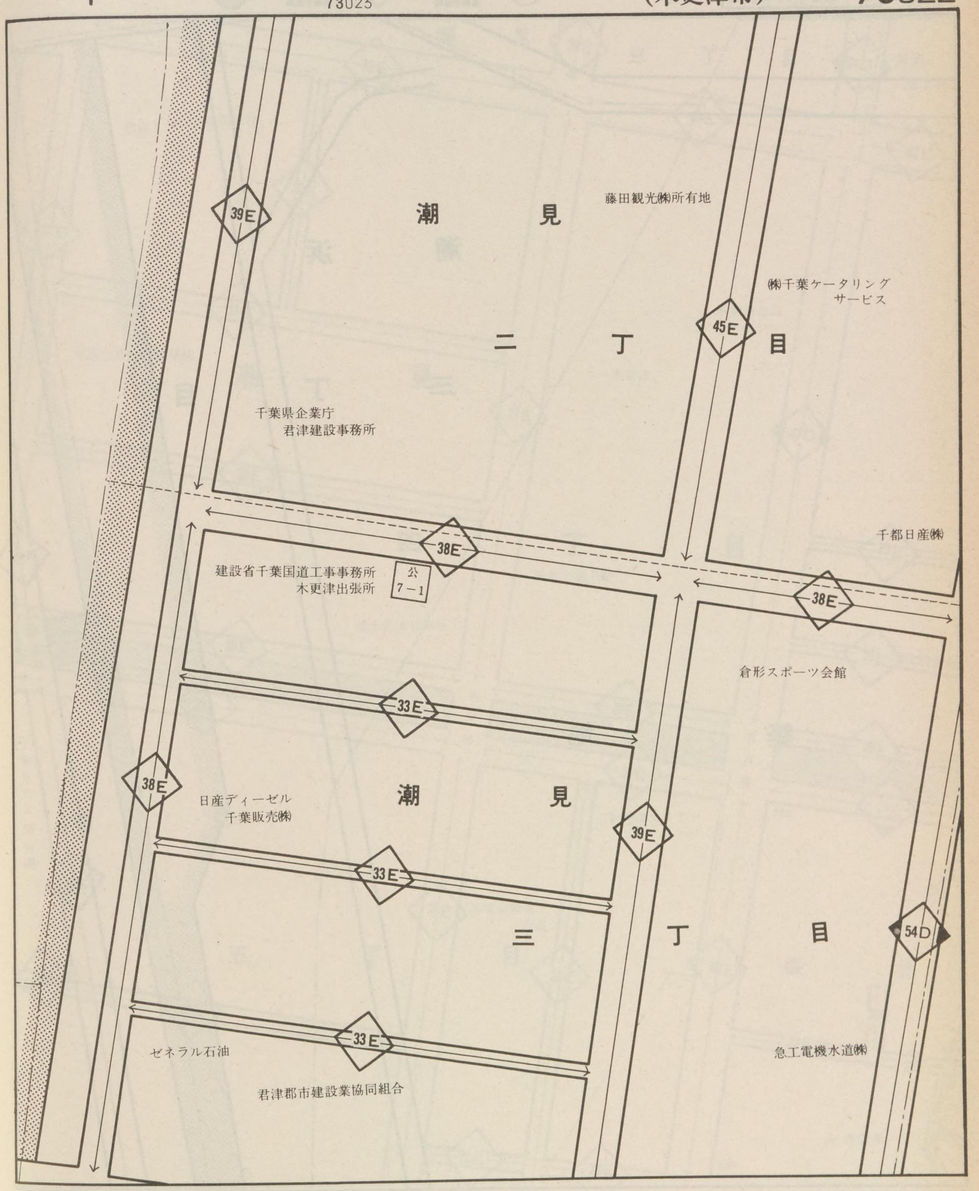

記号	借地権割合	記号	借地権割合
A	90%	E	50%
B	80%	F	40%
C	70%	G	30%
D	60%	H	20%

繁華街・高度商業地区
道路を中心として全地域
道路沿い

普通商業地区併用住宅地区
全地域
北側道路沿い
南側全地域

中小工場地区
北側全地域
南側道路沿い
南側全地域

大工場地区
北側全地域
南側道路沿い
北側全地域

普通住宅地区
家内工業地区
無印は全地域

73023

潮浜三丁目

築地

35E

潮見橋

千葉ガラス建材㈱

32E

28E

73022

貝渕(三)

築地

潮浜(三)

潮(四)

(五)見

桜井

73031

73024

木更津
(木更津市)

73023

潮見三丁目

39E

54D

貝渕三丁目

42E

44E

42E

君津トラック協同組合

30E

35E

31E

交通公社総合開発㈱

潮見

木更津合同タクシー

ソニー木更津

37E

47D

30E

四丁目

黒木千葉工業

29E

㈱木更津日報社

29E

浜見橋

30E

桜井橋

29E

30E

29E

27E

228

潮見

木更津マイカーランド

25E

35E

馬場自動車商会

五丁目

28E

28E

40E

桜井

26E

29E

26E

26E

28E

28E

卍専念寺

407

記号	借地権割合	記号	借地権割合
A	90%	E	50%
B	80%	F	40%
C	70%	G	30%
D	60%	H	20%

繁華街・高度商業地区
道路を中心として全地域
道路沿い

普通商業地区
併用住宅地区
全地域
北側道路沿い
南側全地域

中小工場地区
北側全地域
南側道路沿い
南側全地域

大工場地区
北側全地域
南側道路沿い
北側全地域

普通住宅地区
家内工業地区
無印は全地域

73024

32E 30E 26E 28E 26E 26E 26E 26E

木更津食品協同組合

潮見

(鉛)鈴条

築地

六

木更津公共職業安定所

潮見

七丁目

73023

(五) 築地 (六) 潮見 (七) 桜井 73032

木更津

(木更津市)

73024

73025

小野田セメント

潮見五丁目

30E 32E 28E 29E 20E 20E 26E 基1 29E 20E 26E 35E 27E 26E 27E 26E 25E 32E 704 -158 704 28E 28E 27E

丁目

桜井

公園

桜井公園

25E 25E 32E E 36 23E 25E 23E

桜井郵便局

出光興産桜井給油所

704 -138 704 -57 704 -90 625 23E 20E 26E 28E 23E 23E 28E 22E 22E

御岳神社

記号	借地権割合	記号	借地権割合
A	90%	E	50%
B	80%	F	40%
C	70%	G	30%
D	60%	H	20%

繁華街・高度商業地区
道路を中心として全地域
道路沿い

普通商業地区
併用住宅地区
全地域
北側道路沿い
南側全地域

中小工場地区
北側全地域
南側道路沿い
南側全地域

大工場地区
北側全地域
南側道路沿い
北側全地域

普通住宅地区
家内工業地区
無印は全地域

73025

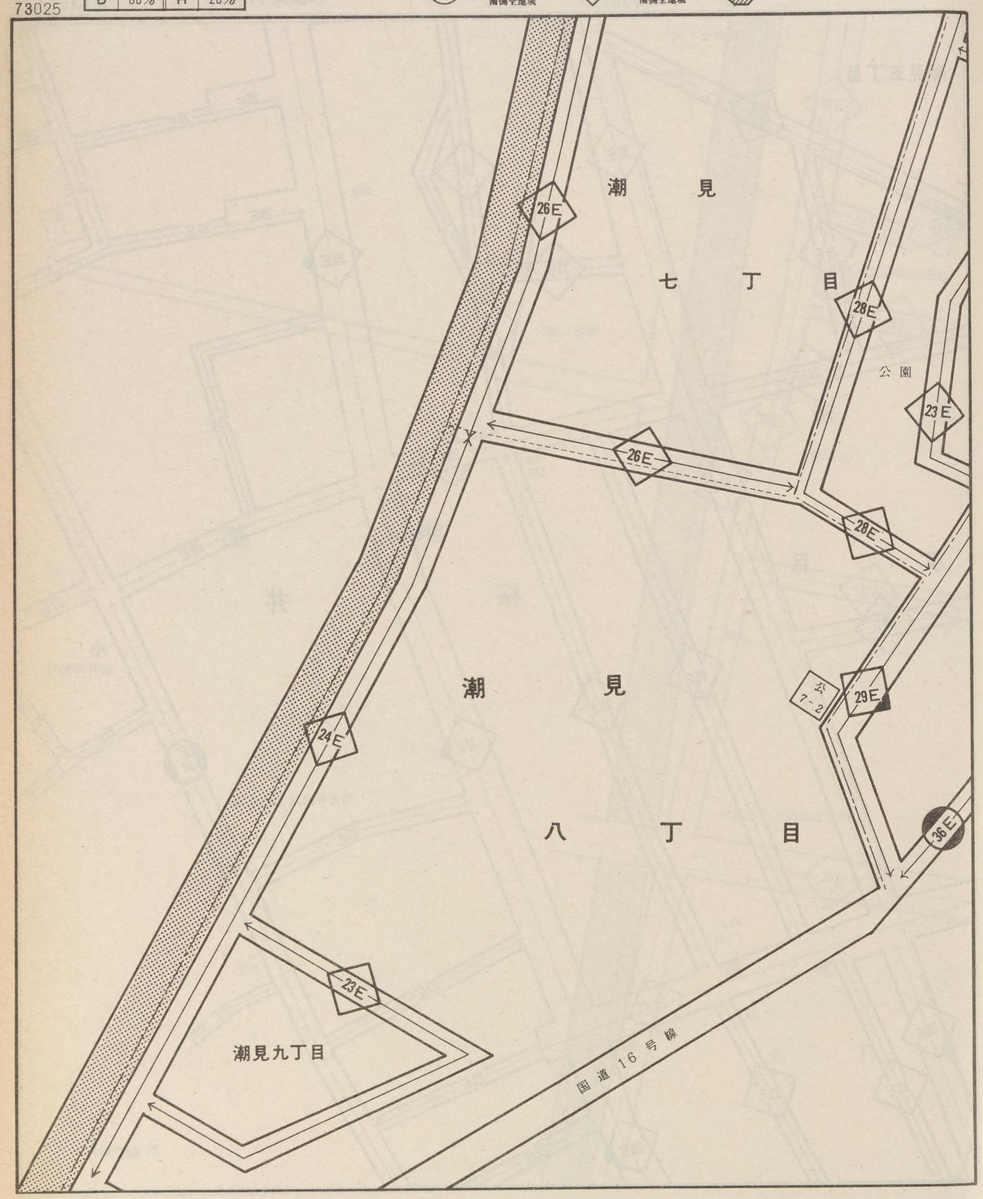

73024

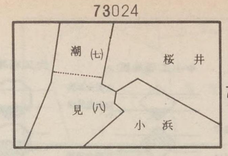

73033

木更津
（木更津市）

73025

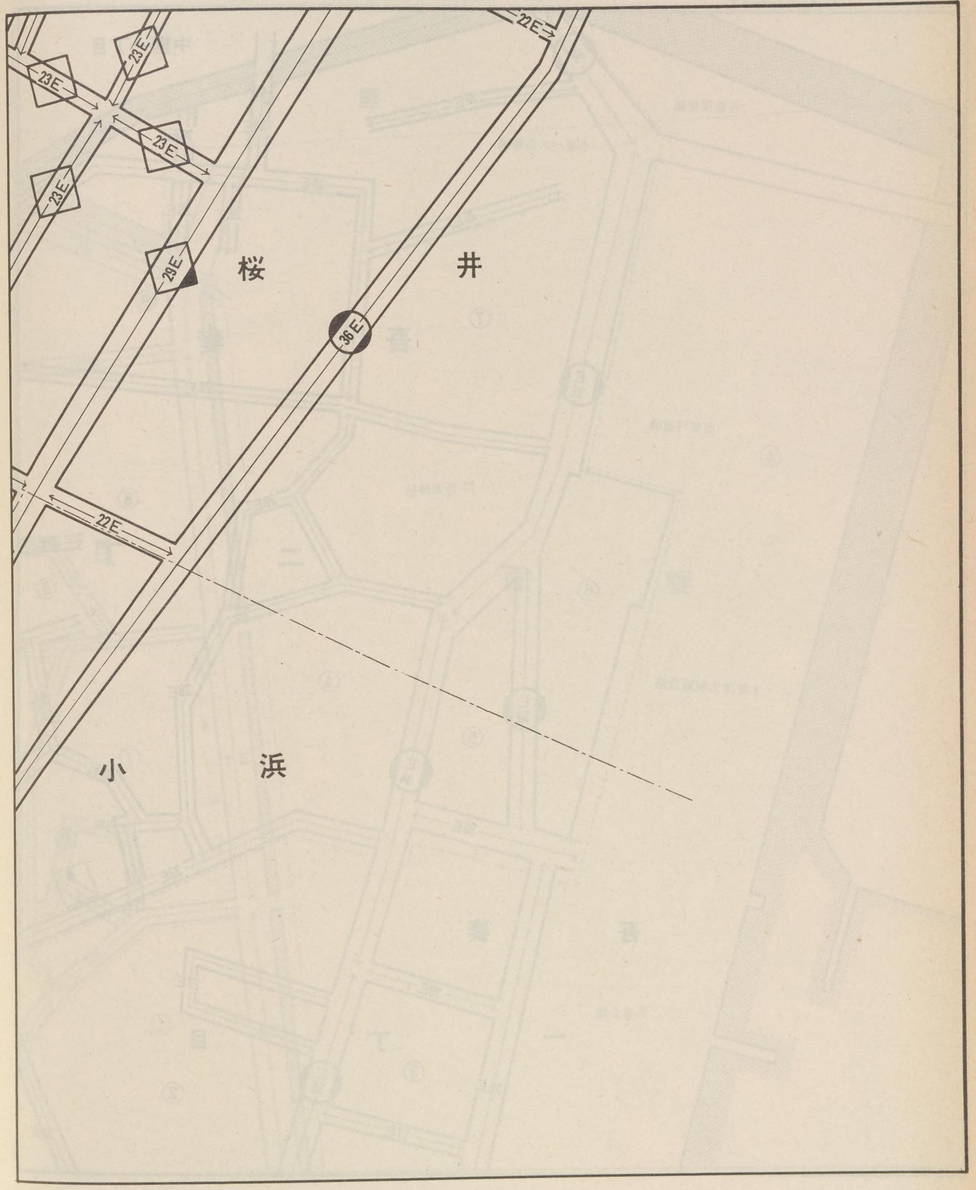

記号	借地権割合	記号	借地権割合
A	90%	E	50%
B	80%	F	40%
C	70%	G	30%
D	60%	H	20%

繁華街・高度商業地区
道路を中心として全地域
道路沿い

普通商業地区
併用住宅地区
全地域
北側道路沿い
南側全地域

中小工場地区
北側全地域
南側道路沿い
南側全地域

大工場地区
北側全地域
南側道路沿い
北側全地域

普通住宅地区
家内工業地区
無印は全地域

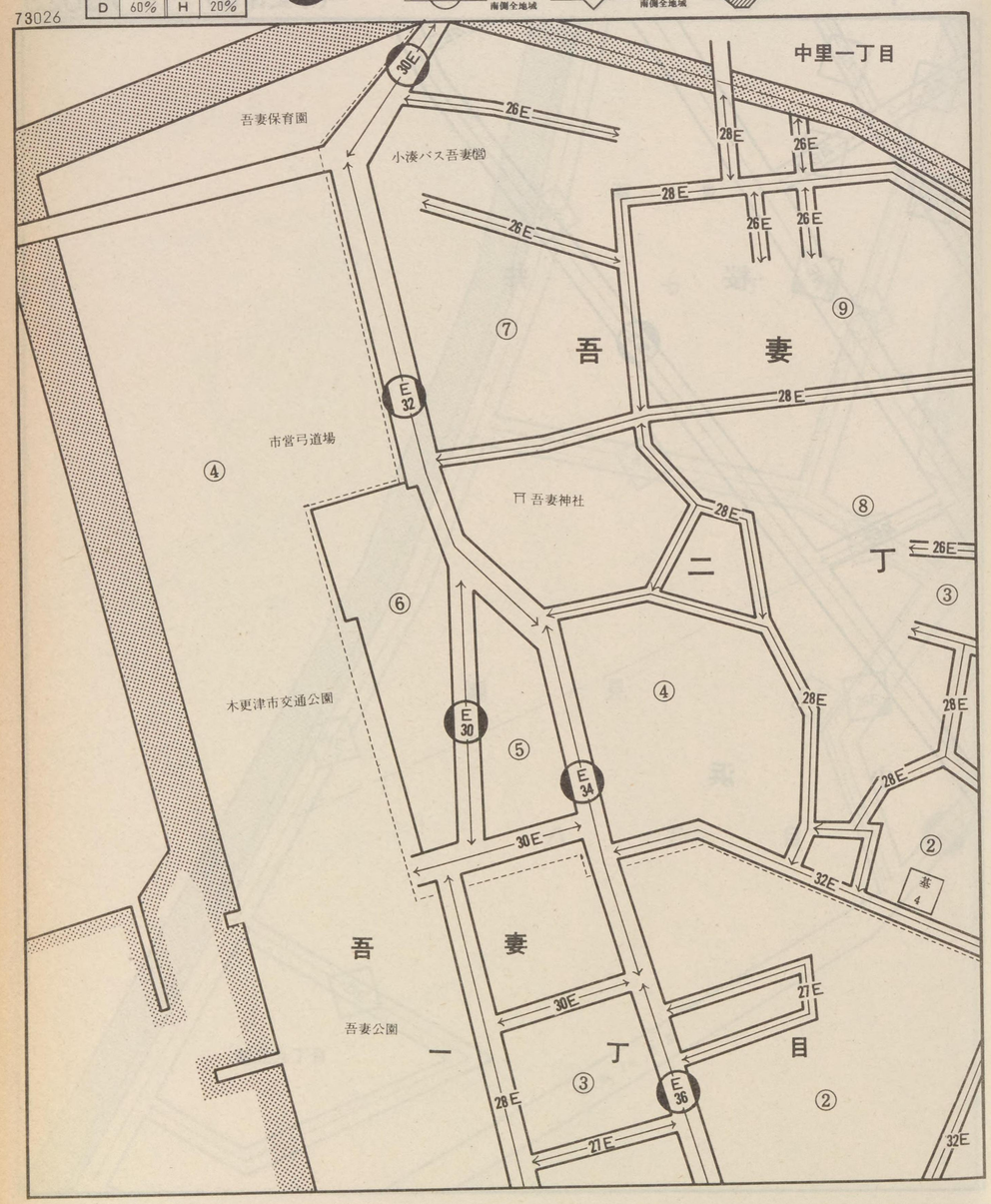

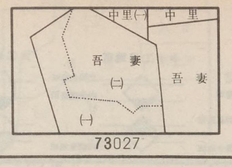

木更津

（木更津市） 73026

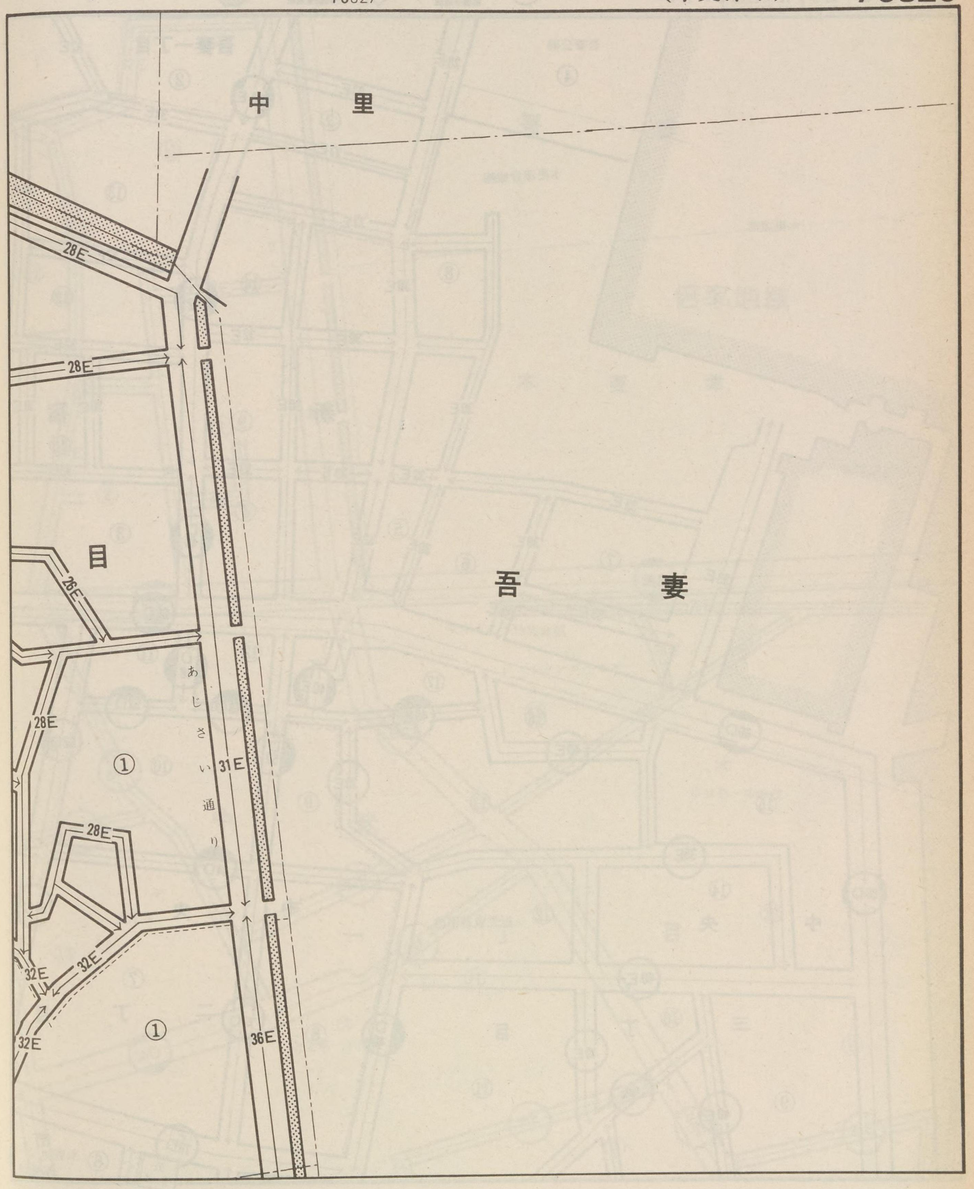

記号	借地権割合	記号	借地権割合
A	90%	E	50%
B	80%	F	40%
C	70%	G	30%
D	60%	H	20%

繁華街・高度商業地区
道路を中心として全地域
道路沿い

普通商業地区
併用住宅地区
全地域
北側道路沿い
南側全地域

中小工場地区
北側全地域
南側道路沿い
南側全地域

大工場地区
北側全地域
南側道路沿い
北側全地域

普通住宅地区
家内工業地区
無印は全地域

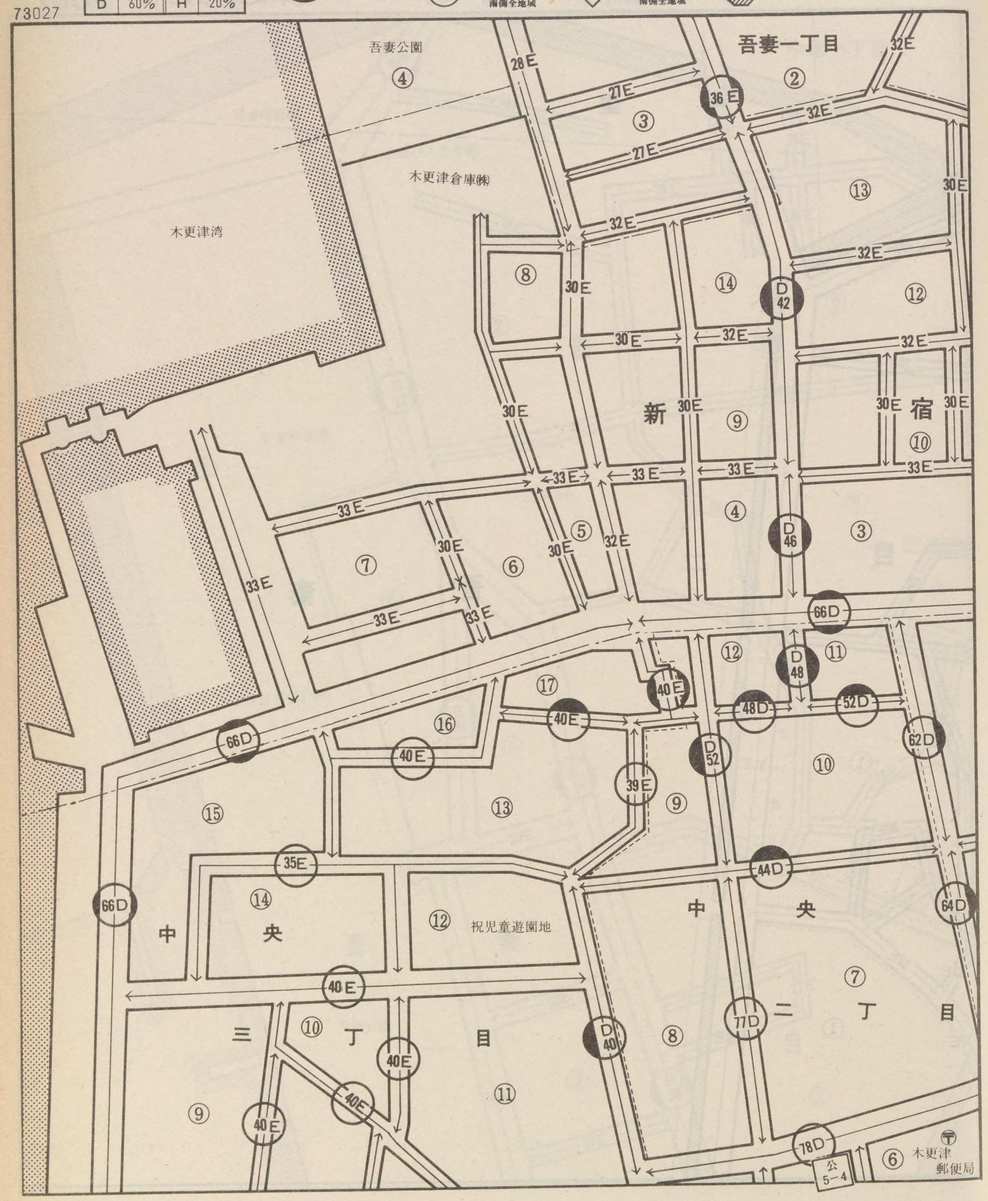

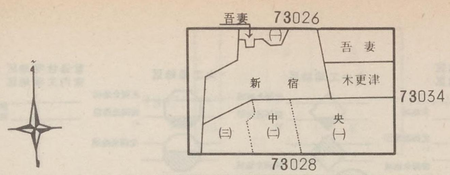

木更津
(木更津市)
73027

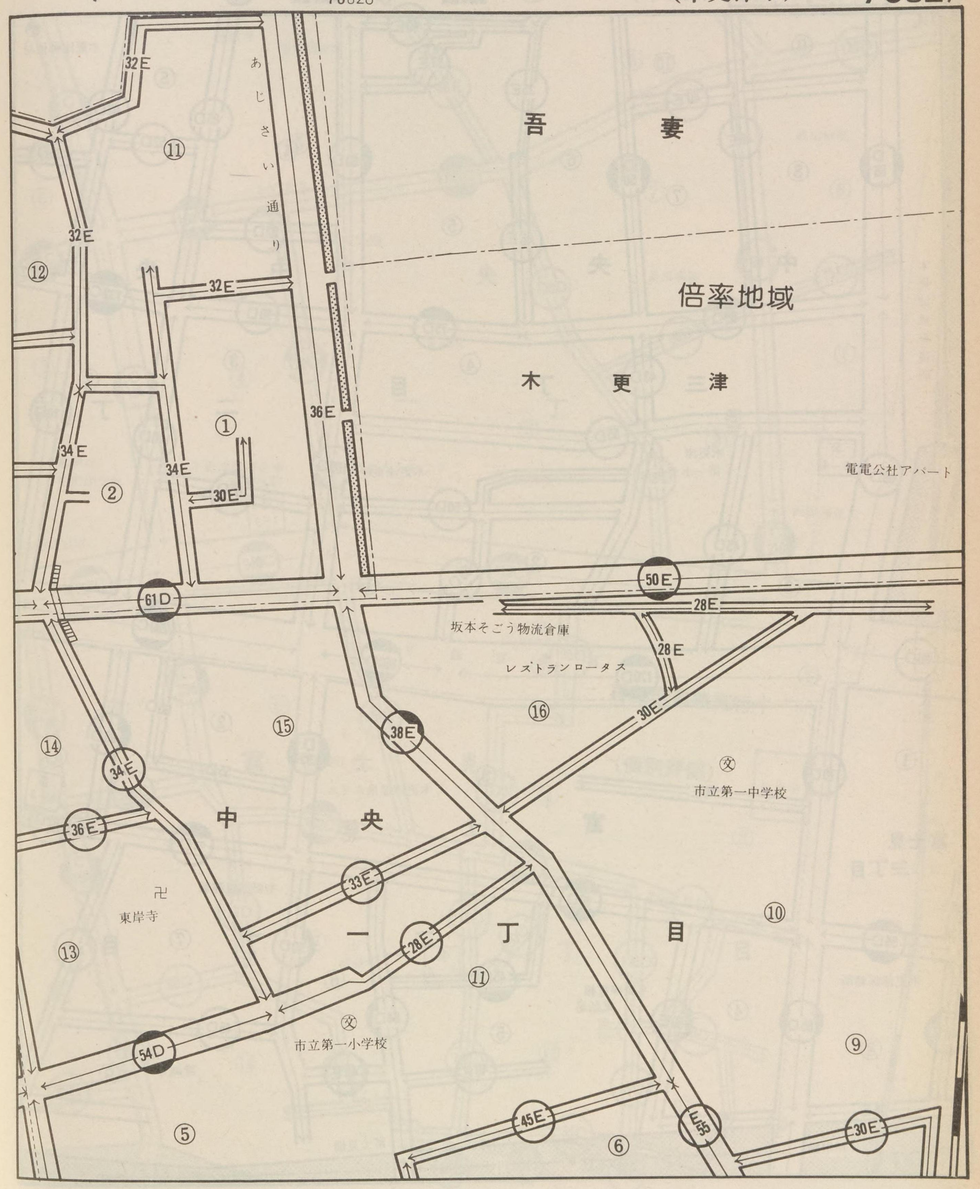

記号	借地権割合	記号	借地権割合
A	90%	E	50%
B	80%	F	40%
C	70%	G	30%
D	60%	H	20%

繁華街・高度商業地区
道路を中心として全域
道路沿い

普通商業地区
併用住宅地区
全地域
北側道路沿い
南側全地域

中小工場地区
北側全地域
南側道路沿い
南側全地域

大工場地区
北側全地域
南側道路沿い
北側全地域

普通住宅地区
家内工業地区
無印は全地域

73028

木更津郵便局
木更津港監視所
中央三丁目
中央二丁目
木更津第一ホテル
木更津東映
富士見通り
富士見三丁目
富士見二丁目
木更津温泉ホテル
木更津税務署
木更津保健所
木更津電報電話局
證誠寺
富士見橋
矢那川
公 5－4
基 5－3
基 5－1

73027
73020
73035
73029
中央(三)(二)(一)
富士見(三)(二)(一)

木更津
（木更津市）

73028

選択寺
瑞光幼稚園
富士見公園
中央一丁目
愛染院
武山病院
葛田病院
千葉銀行木更津支店
木更津信用金庫中央支店
サカモトそごうデパート
光明寺
木更津日活
十字屋ショッカー
尚総通運
木更津駅
内房線
八幡神社
富士見一丁目
成就寺
駐車場
再開発事業施行中
（個別評価）
至館山

記号	借地権割合	記号	借地権割合
A	90%	E	50%
B	80%	F	40%
C	70%	G	30%
D	60%	H	20%

繁華街・高度商業地区
道路を中心として全地域
道路沿い

普通商業地区 併用住宅地区
全地域
北側道路沿い
南側全地域

中小工場地区
北側全地域
南側道路沿い
南側全地域

大工場地区
北側全地域
南側道路沿い
北側全地域

普通住宅地区 家内工業地区
無印は全地域

73029

ホテル観月荘
千葉刑務支所
木更津拘置支所
千葉地方裁判所木更津支所
千葉地方検察庁木更津支部
労働基準監督署
木更津電報電話局
千葉県農業開発公社
新田二丁目
新田三丁目
潮見一丁目
貝渕一丁目
貝渕二丁目
新開橋
公5－1

73028
73021
73036
73030

木更津
（木更津市）

73029

富士見一丁目
新田一丁目
新田二丁目
新田三丁目
貝渕一丁目
貝渕二丁目
文京一丁目
文京六丁目
内房線

記号	借地権割合	記号	借地権割合
A	90%	E	50%
B	80%	F	40%
C	70%	G	30%
D	60%	H	20%

繁華街・高度商業地区
道路を中心として全域
道路沿い

普通商業地区
併用住宅地区
全地域
北側道路沿い
南側全地域

中小工場地区
北側全地域
南側道路沿い
南側全地域

大工場地区
北側全地域
南側道路沿い
北側全地域

普通住宅地区
家内工業地区
無印は全地域

73030

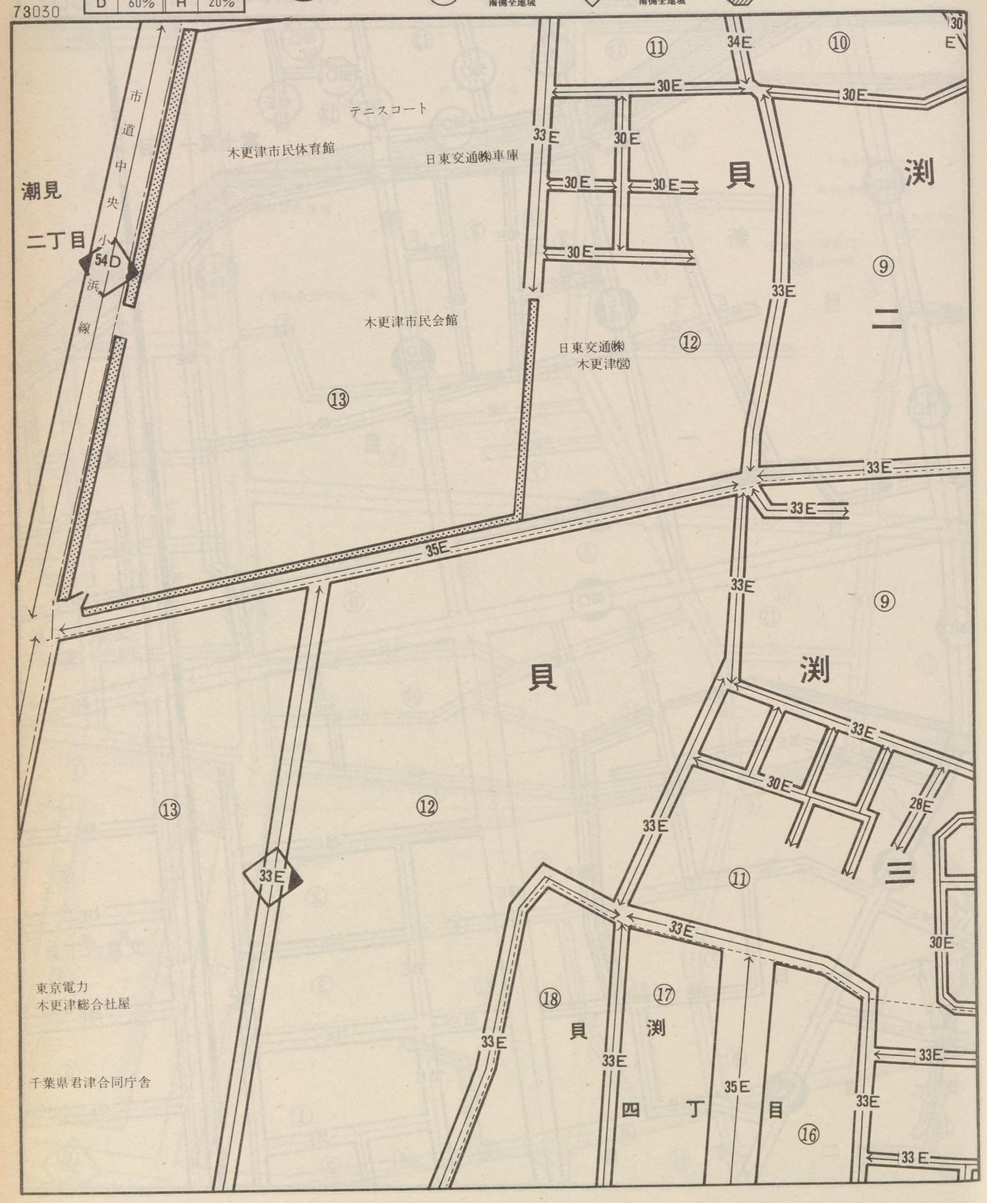

73029
73022
73037
73031

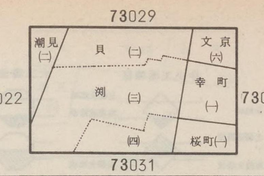

木更津
(木更津市)

73030

至木更津

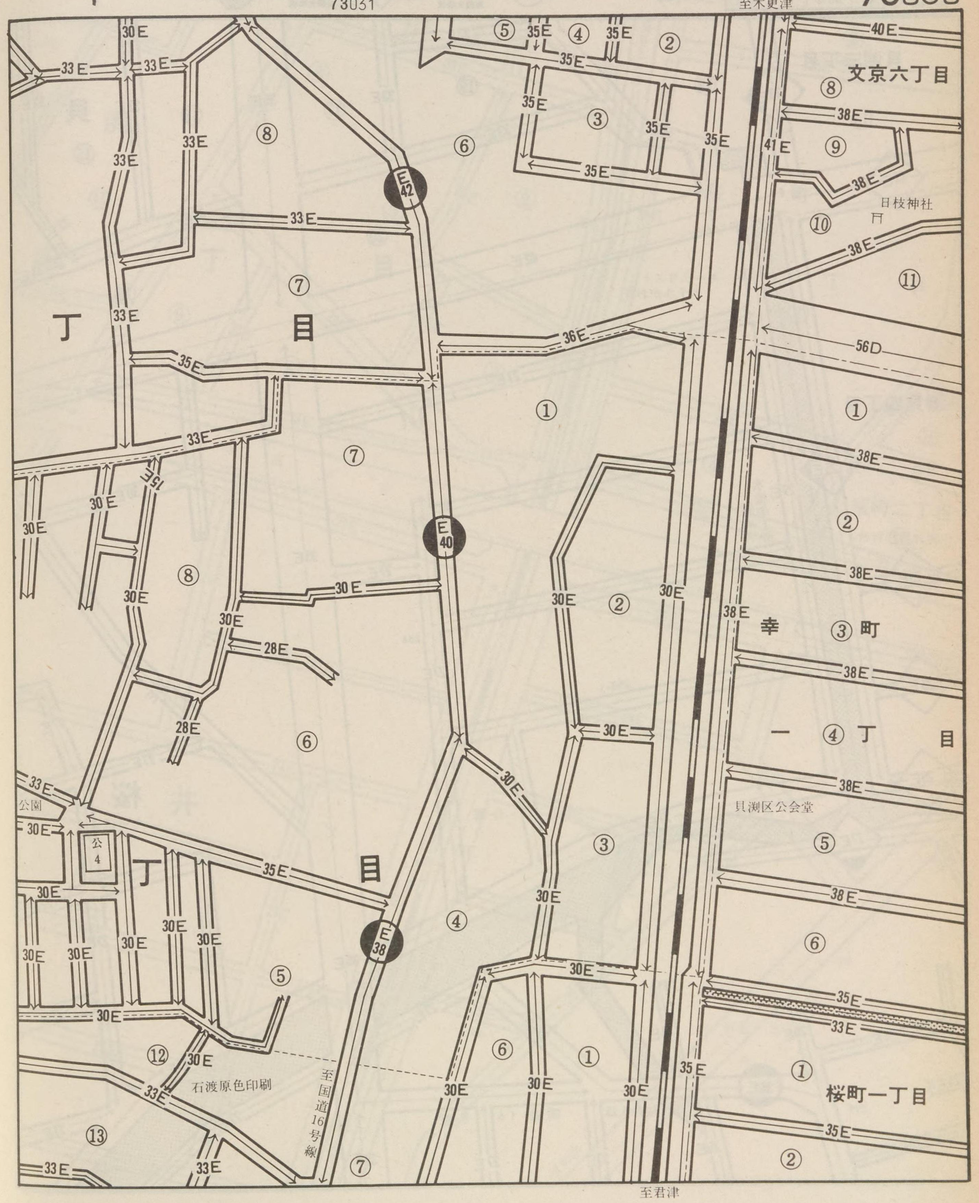

記号	借地権割合	記号	借地権割合
A	90%	E	50%
B	80%	F	40%
C	70%	G	30%
D	60%	H	20%

繁華街・高度商業地区
道路を中心として全地域
道路沿い

普通商業地区 併用住宅地区
全地域
北側道路沿い
南側全地域

中小工場地区
北側全地域
南側道路沿い
南側全地域

大工場地区
北側全地域
南側道路沿い
北側全地域

普通住宅地区 家内工業地区
無印は全地域

73031

貝渕三丁目

潮見四丁目

モータリスト ホテルかおり

木更津警察官舎

水産加工所 清水(株)

公園

鳥田川

諏訪大橋

桜井大橋

国道16号線

貝

桜

73030

73023

73038

73032

(三) 貝 | 渕 (四) | 桜町 (一) (二)

潮見 (四)

桜井

木更津

(木更津市)

73031

公園

渕

四丁目

桜町一丁目

公園

国道16号線

井

ホテルリノ

公園

内房線

五木更津

五福ヶ浦

国道127号線

五井津

記号	借地権割合	記号	借地権割合
A	90%	E	50%
B	80%	F	40%
C	70%	G	30%
D	60%	H	20%

繁華街・高度商業地区
道路を中心として全地域
道路沿い

普通商業地区 併用住宅地区
全地域
北側道路沿い
南側全地域

中小工場地区
北側全地域
南側道路沿い
南側全地域

大工場地区
北側全地域
南側道路沿い
北側全地域

普通住宅地区 家内工業地区
無印は全地域

73032

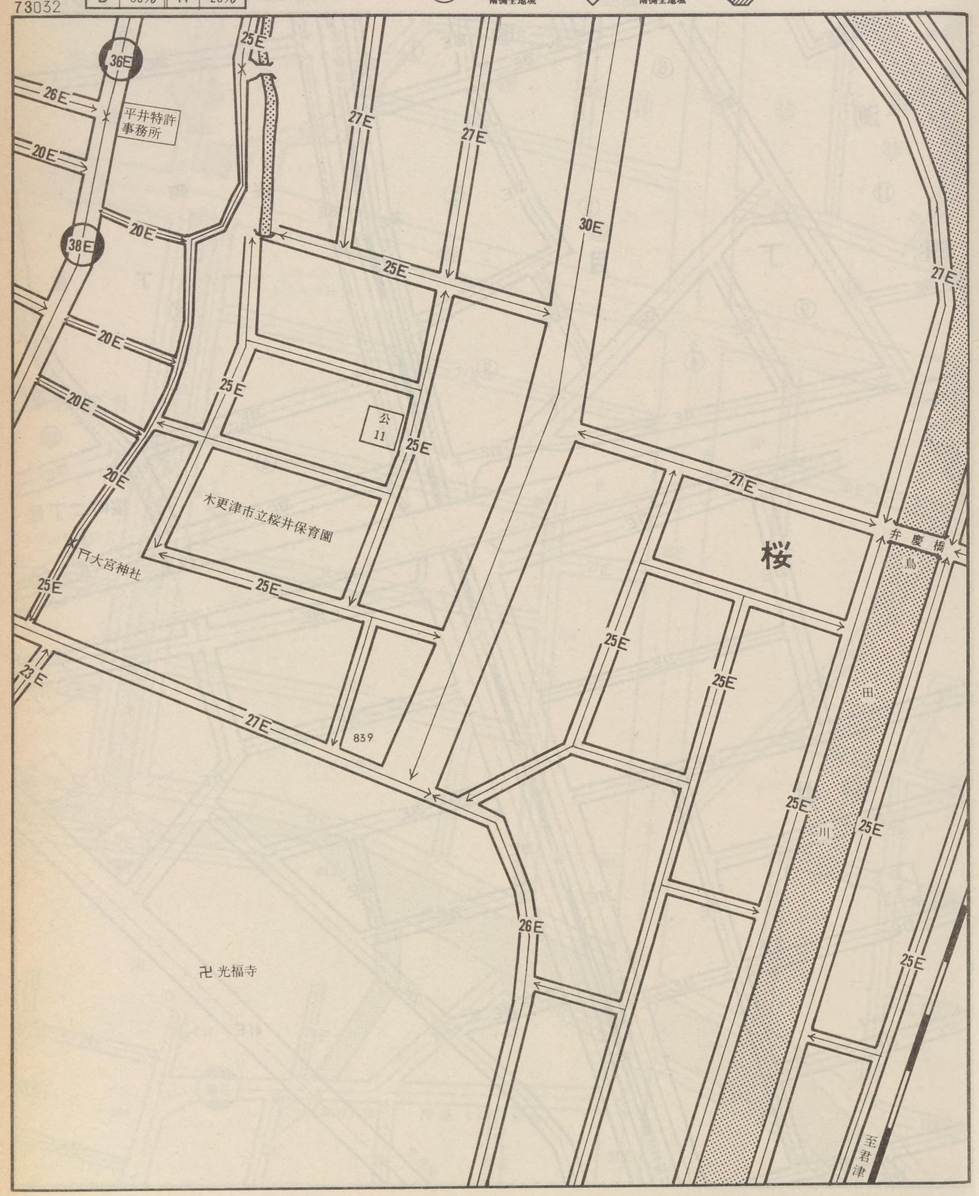

73031

73024 桜 井 73039

73033

木更津

（木更津市）

73032

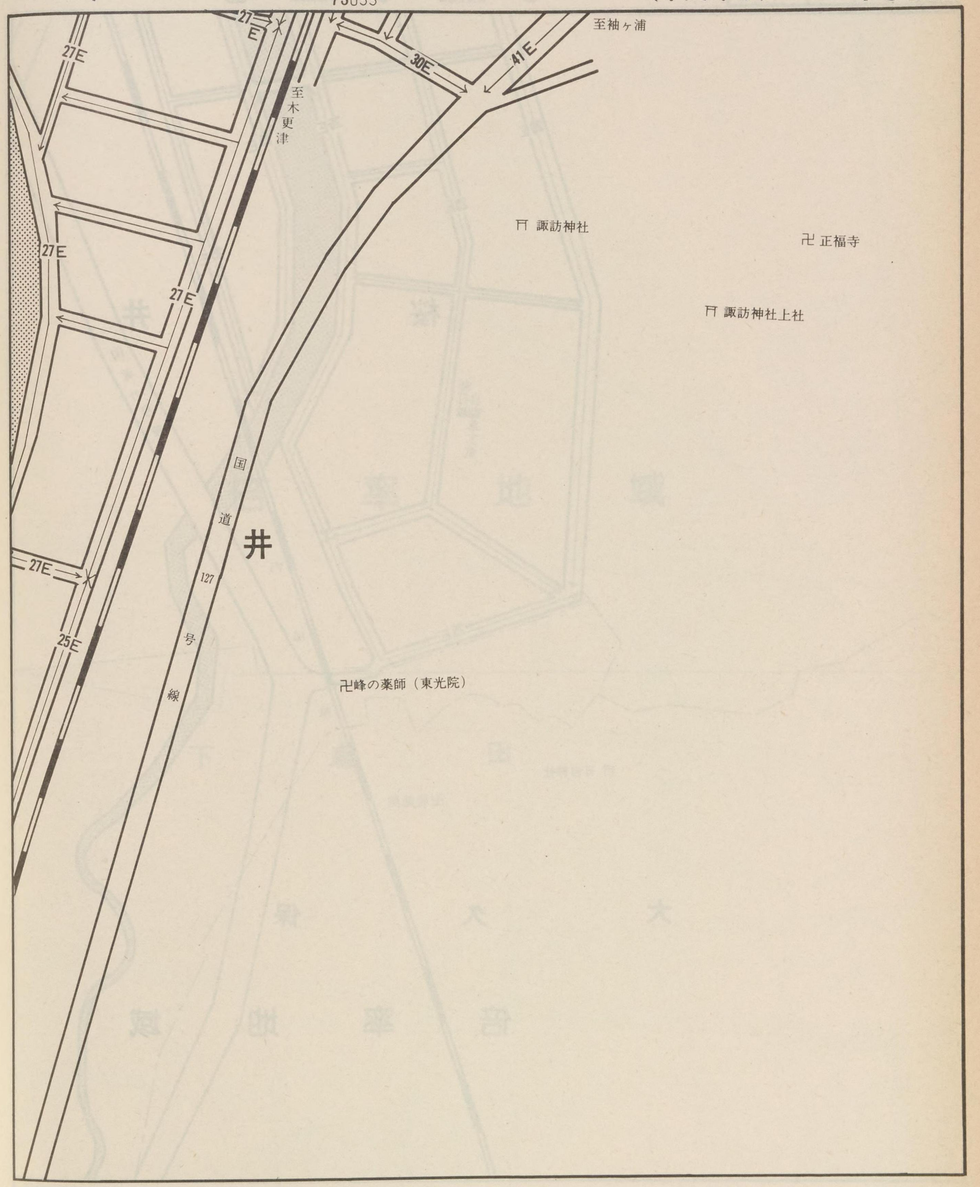

記号	借地権割合	記号	借地権割合
A	90%	E	50%
B	80%	F	40%
C	70%	G	30%
D	60%	H	20%

繁華街・高度商業地区
道路を中心として全地域
道路沿い

普通商業地区
併用住宅地区
全地域
北側道路沿い
南側全地域

中小工場地区
北側全地域
南側道路沿い
南側全地域

大工場地区
北側全地域
南側道路沿い
北側全地域

普通住宅地区
家内工業地区
無印は全地域

73033

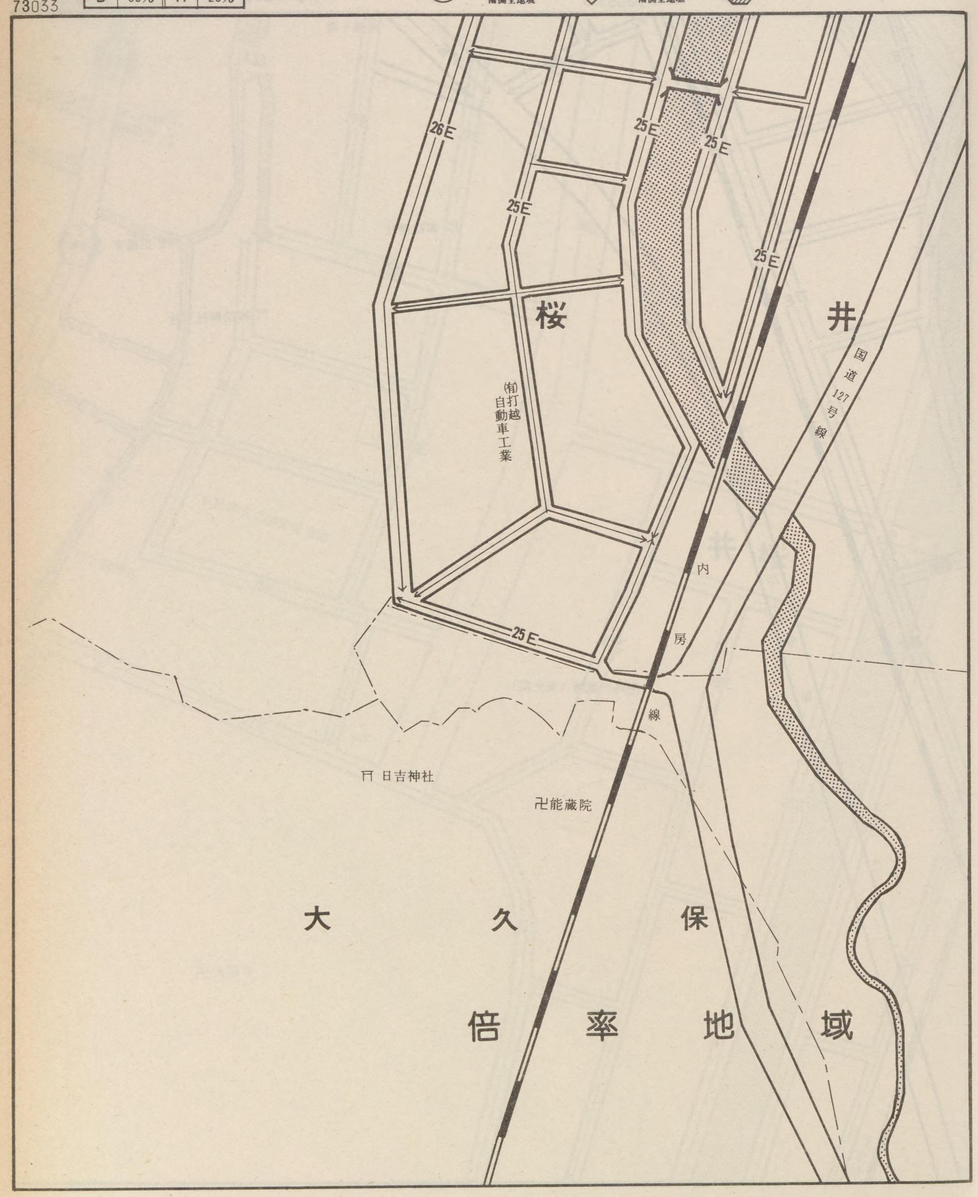

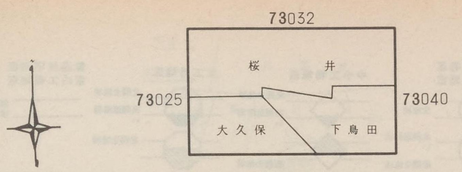

木更津
（木更津市）
73033

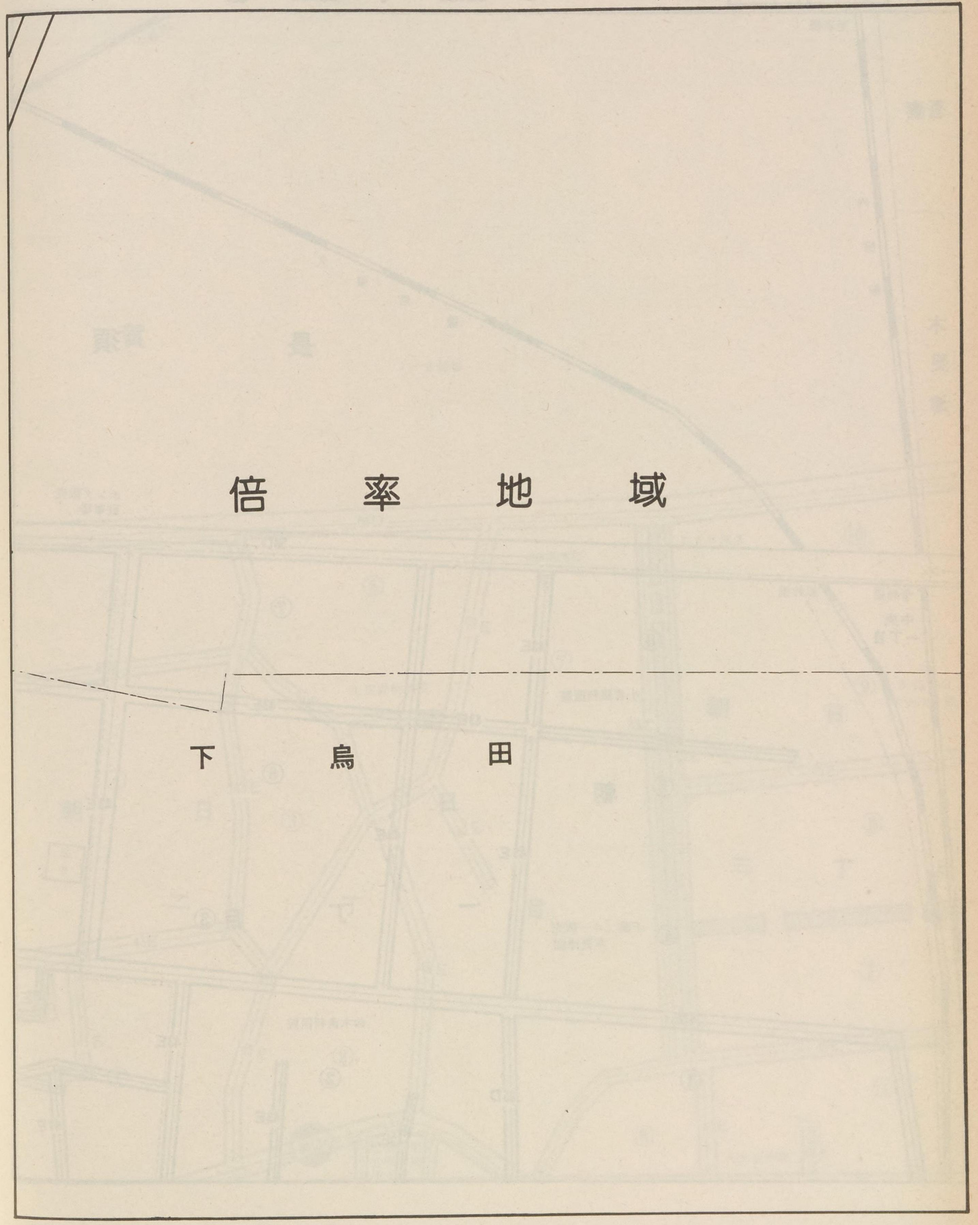

記号	借地権割合	記号	借地権割合
A	90%	E	50%
B	80%	F	40%
C	70%	G	30%
D	60%	H	20%

繁華街・高度商業地区
道路を中心として全地域
道路沿い

普通商業地区併用住宅地区
全地域
北側道路沿い
南側全地域

中小工場地区
北側全地域
南側道路沿い
南側全地域

大工場地区
北側全地域
南側道路沿い
北側全地域

普通住宅地区
家内工業地区
無印は全地域

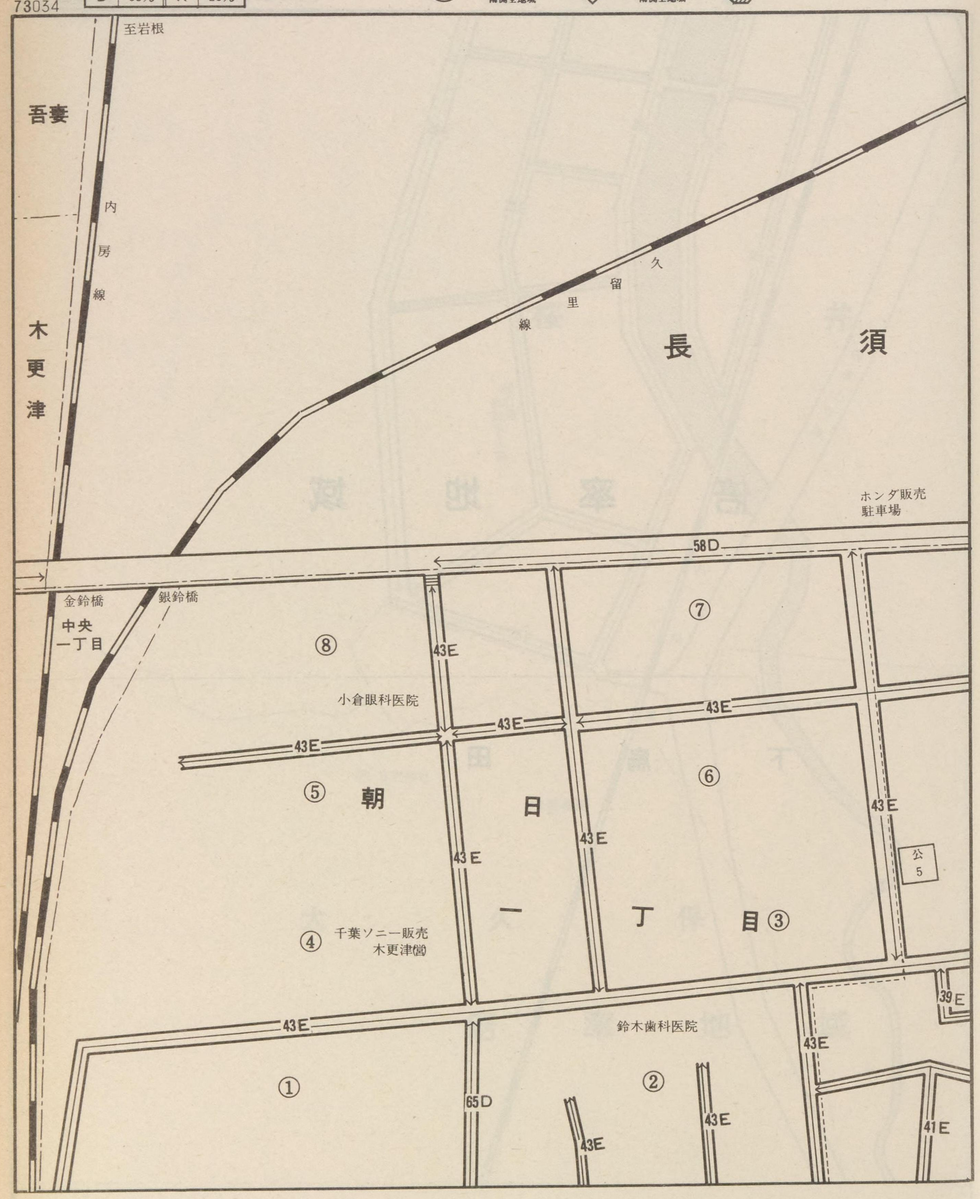

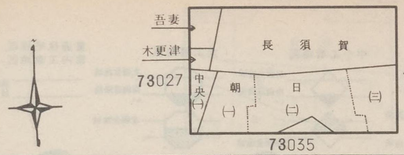

木更津
(木更津市)
73034

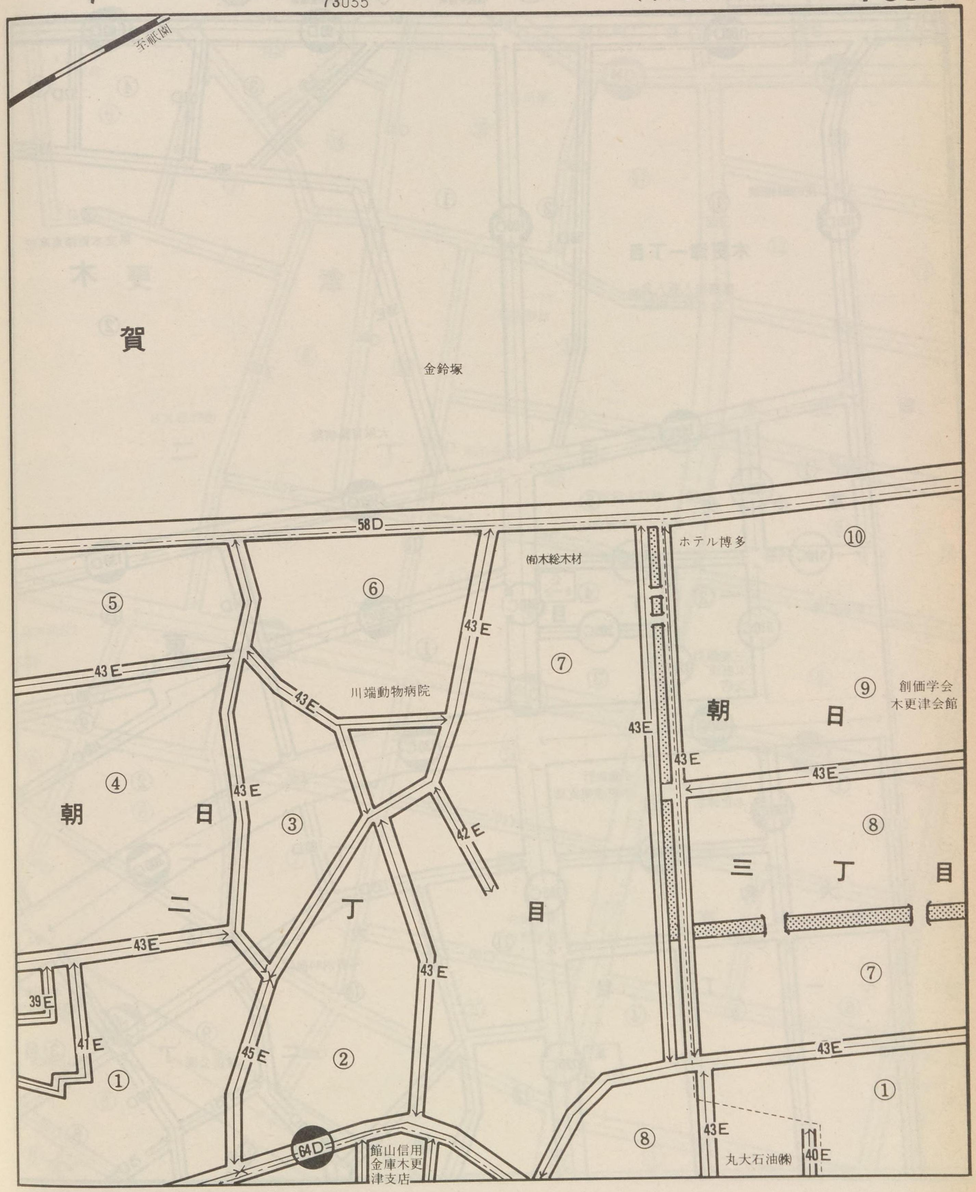

記号	借地権割合	記号	借地権割合
A	90%	E	50%
B	80%	F	40%
C	70%	G	30%
D	60%	H	20%

繁華街・高度商業地区
道路を中心として全地域
道路沿い

普通商業地区 併用住宅地区
全地域
北側道路沿い
南側全地域

中小工場地区
北側全地域
南側道路沿い
南側全地域

大工場地区
北側全地域
南側道路沿い
北側全地域

普通住宅地区 家内工業地区
無印は全地域

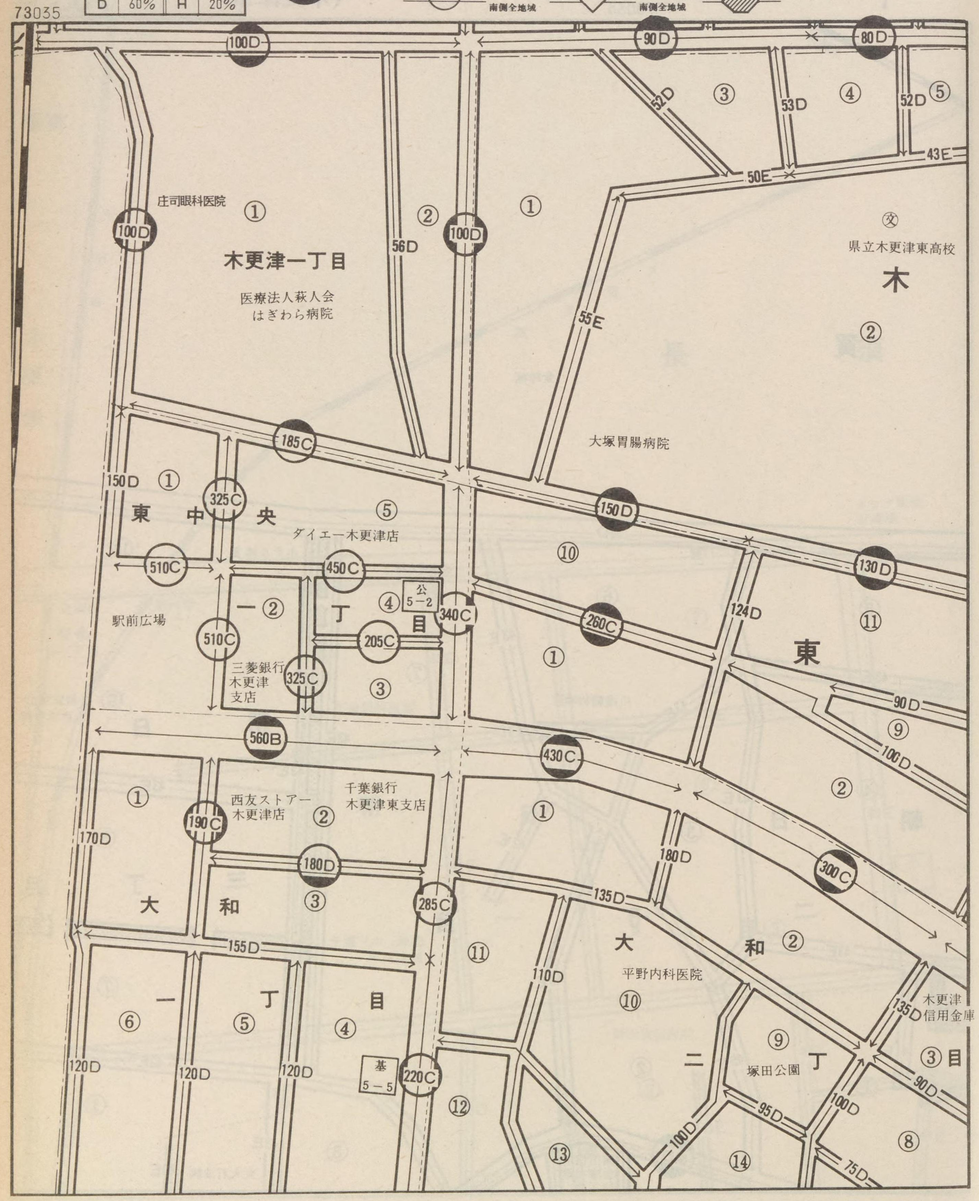

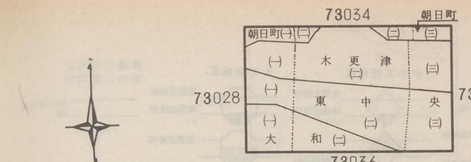

木更津

（木更津市） 73035

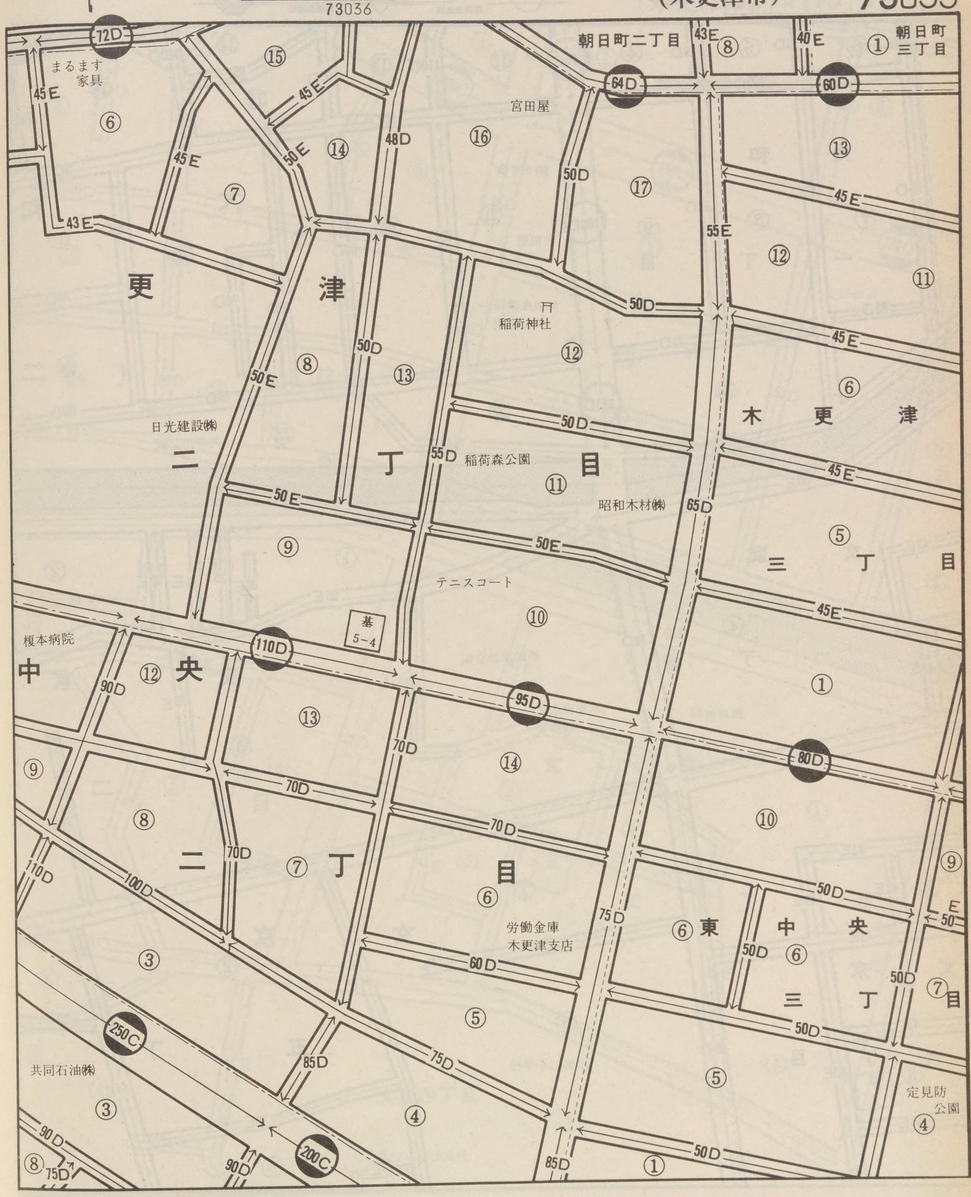

記号	借地権割合	記号	借地権割合
A	90%	E	50%
B	80%	F	40%
C	70%	G	30%
D	60%	H	20%

繁華街・高度商業地区
道路を中心として全地域
道路沿い

普通商業地区
併用住宅地区
全地域
北側道路沿い
南側全地域

中小工場地区
北側全地域
南側道路沿い
南側全地域

大工場地区
北側全地域
南側道路沿い
北側全地域

普通住宅地区
家内工業地区
無印は全地域

73036

大和一丁目 大和二丁目 文京一丁目 文京二丁目 文京三丁目 文京四丁目 文京五丁目 文京六丁目

(株)すず陶
内田屋フロリック
那須皮膚科医院
矢那川公園
市民学習会館
木更津市立図書館
飯田外科
(文)第二小学校

73035 73045 73029 73037

木更津
（木更津市）

73036

東中央三丁目 大和二丁目 大和三丁目 文京四丁目 文京五丁目 文京六丁目

安田火災海上ビル
堰の上公園
昭和橋
(文)県立木更津高校
国道16号線

記号	借地権割合	記号	借地権割合
A	90%	E	50%
B	80%	F	40%
C	70%	G	30%
D	60%	H	20%

繁華街・高度商業地区
道路を中心として全地域
道路沿い

普通商業地区 併用住宅地区
全地域
北側道路沿い
南側全地域

中小工場地区
北側全地域
南側道路沿い
南側全地域

大工場地区
北側全地域
南側道路沿い
北側全地域

普通住宅地区 家内工業地区
無印は全地域

73037

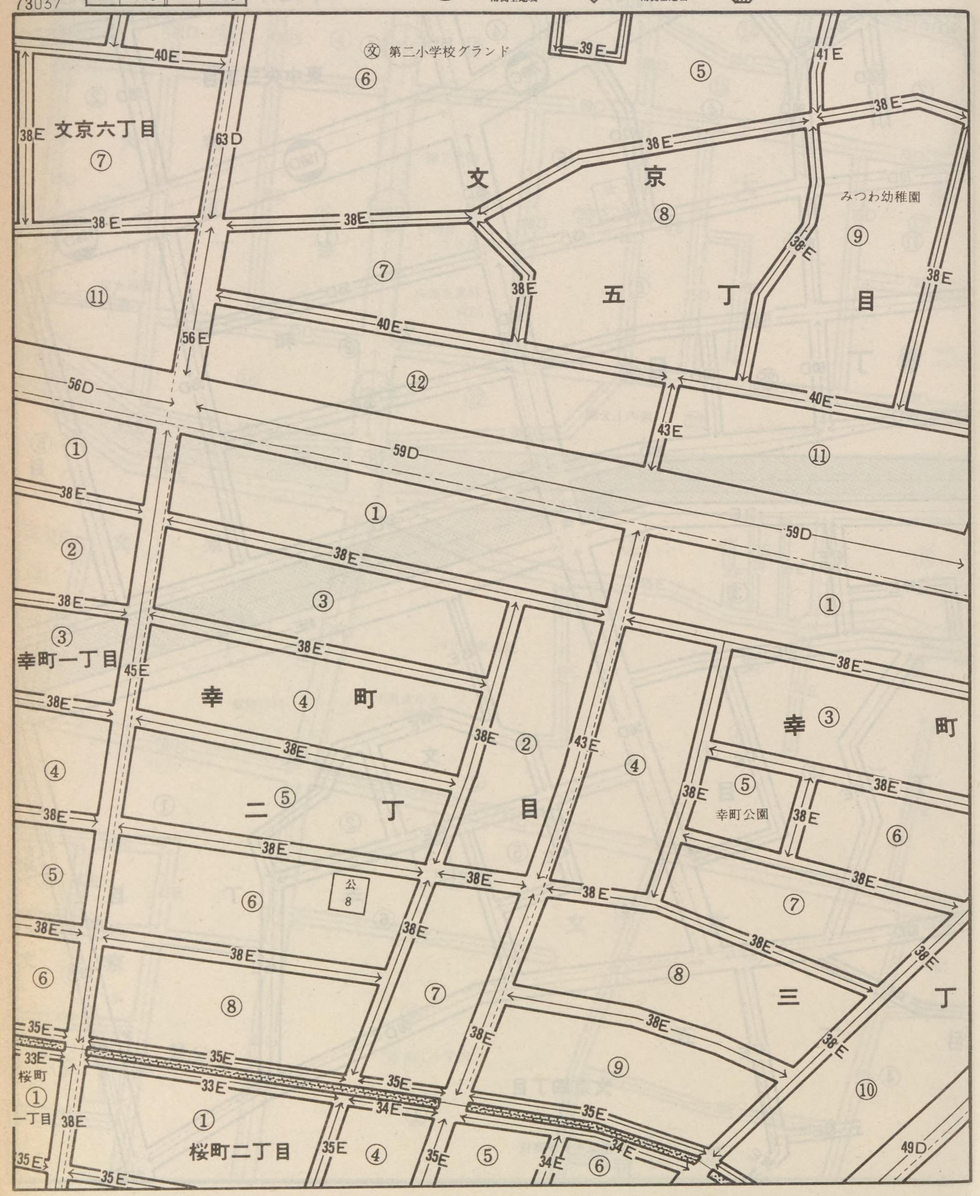

73036
73030
73046
73038

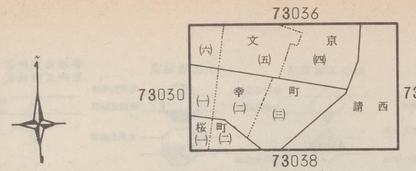

木更津

（木更津市）

73037

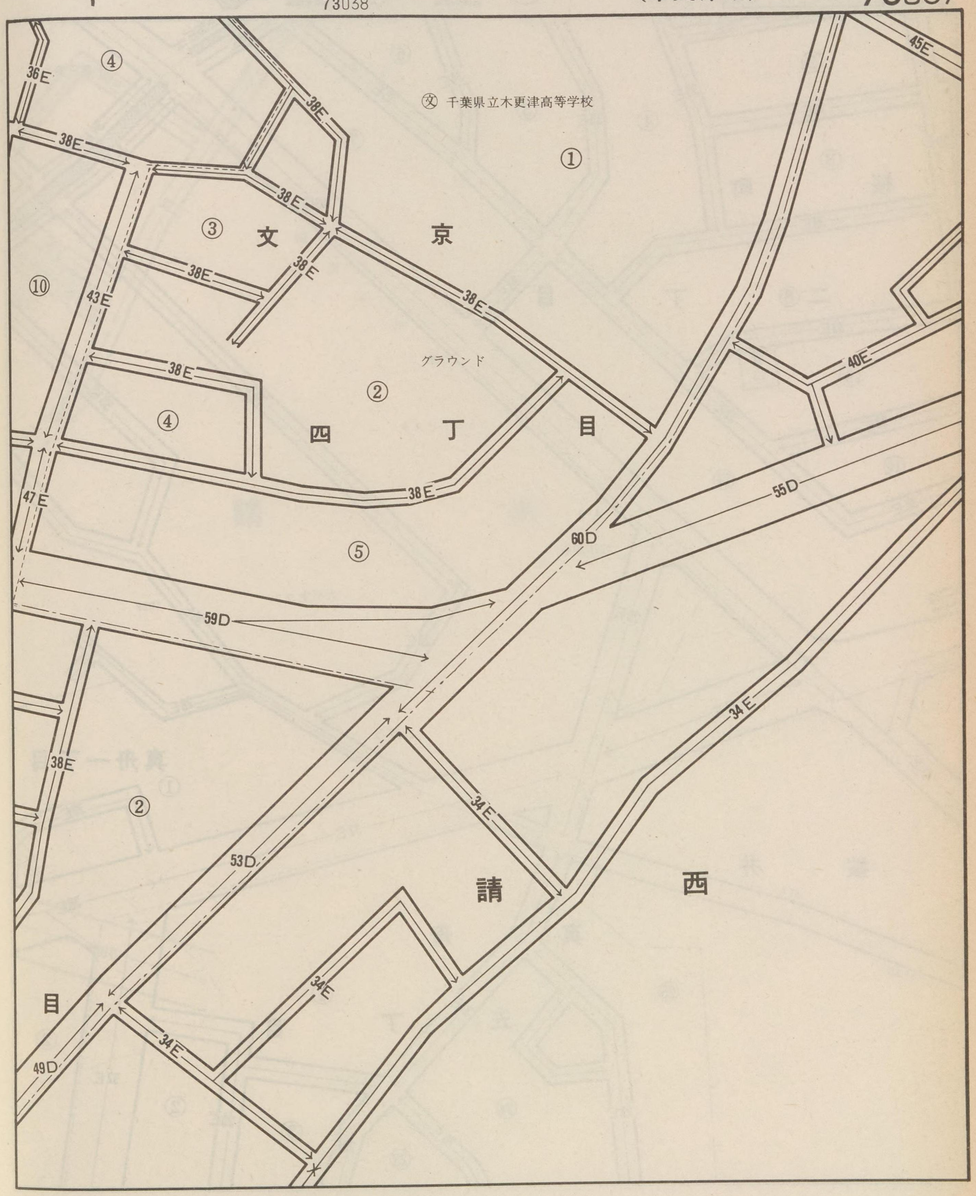

記号	借地権割合	記号	借地権割合
A	90%	E	50%
B	80%	F	40%
C	70%	G	30%
D	60%	H	20%

繁華街・高度商業地区
道路を中心として全地域
道路沿い

普通商業地区 併用住宅地区
全地域
北側道路沿い
南側全地域

中小工場地区
北側全地域
南側道路沿い
南側全地域

大工場地区
北側全地域
南側道路沿い
北側全地域

普通住宅地区 家内工業地区
無印は全地域

73038

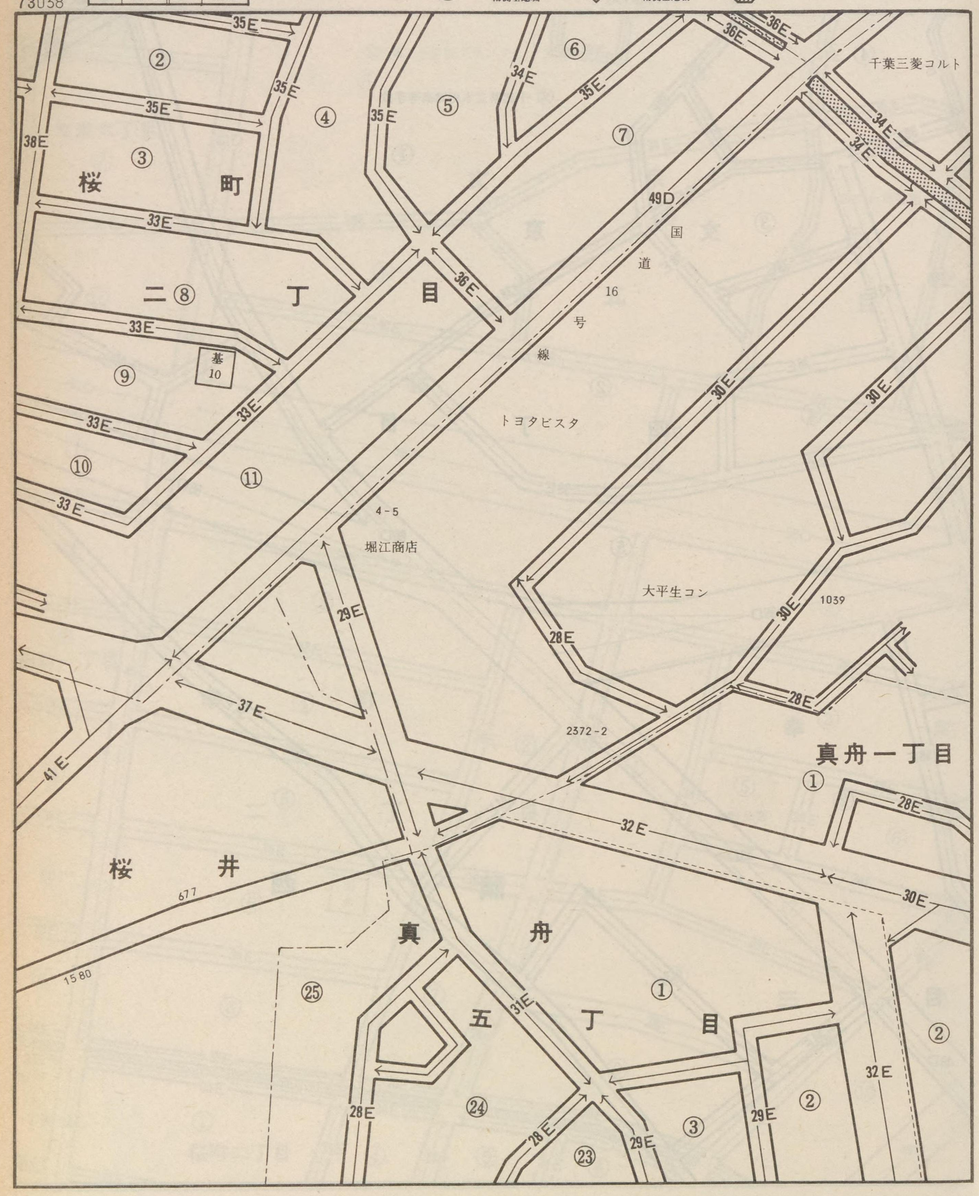

73037
73031
73039

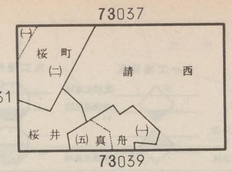

木更津
（木更津市）

73038

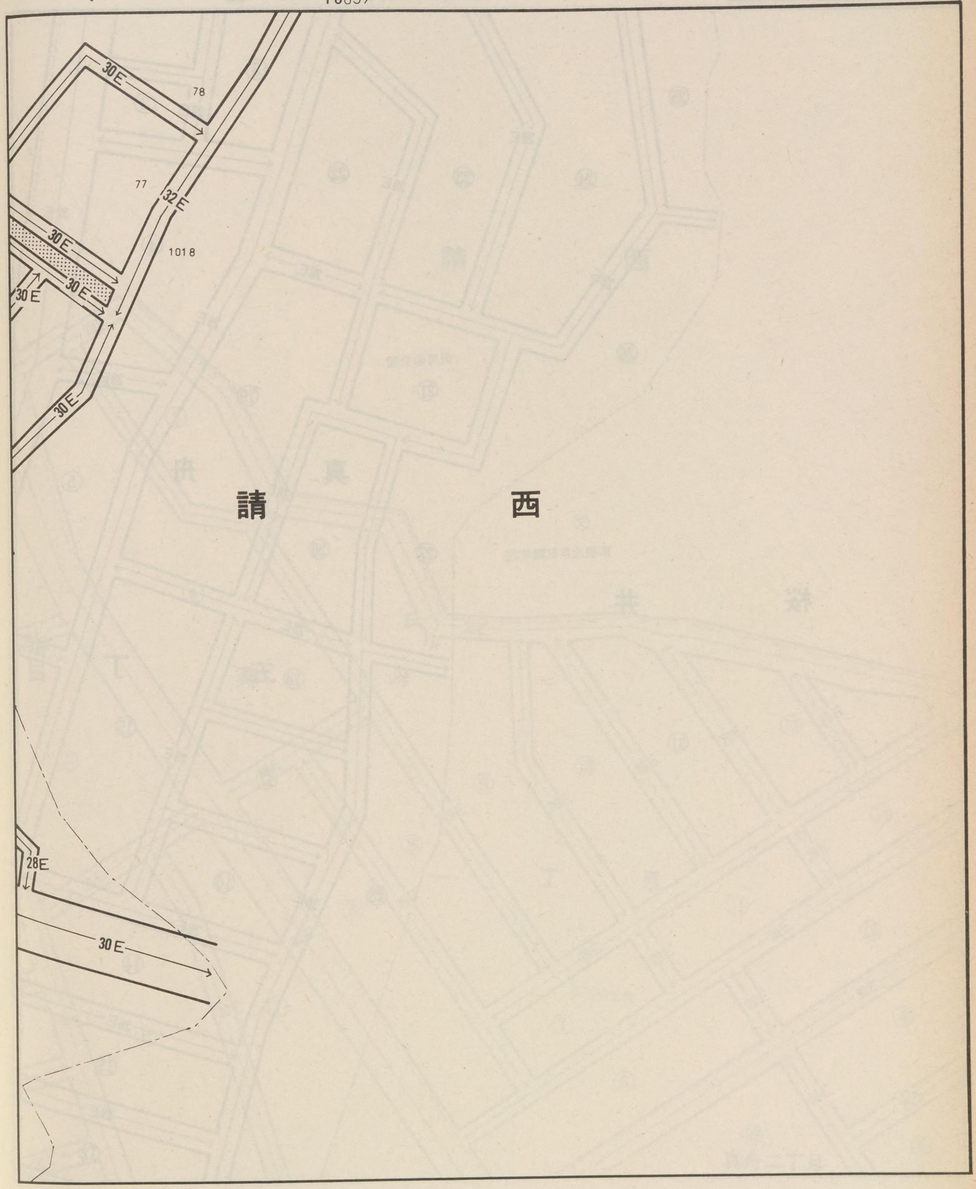

記号	借地権割合	記号	借地権割合
A	90%	E	50%
B	80%	F	40%
C	70%	G	30%
D	60%	H	20%

繁華街・高度商業地区
道路を中心として全地域
道路沿い

普通商業地区
併用住宅地区
全地域
北側道路沿い
南側全地域

中小工場地区
北側全地域
南側道路沿い
南側全地域

大工場地区
北側全地域
南側道路沿い
北側全地域

普通住宅地区
家内工業地区
無印は全地域

73039

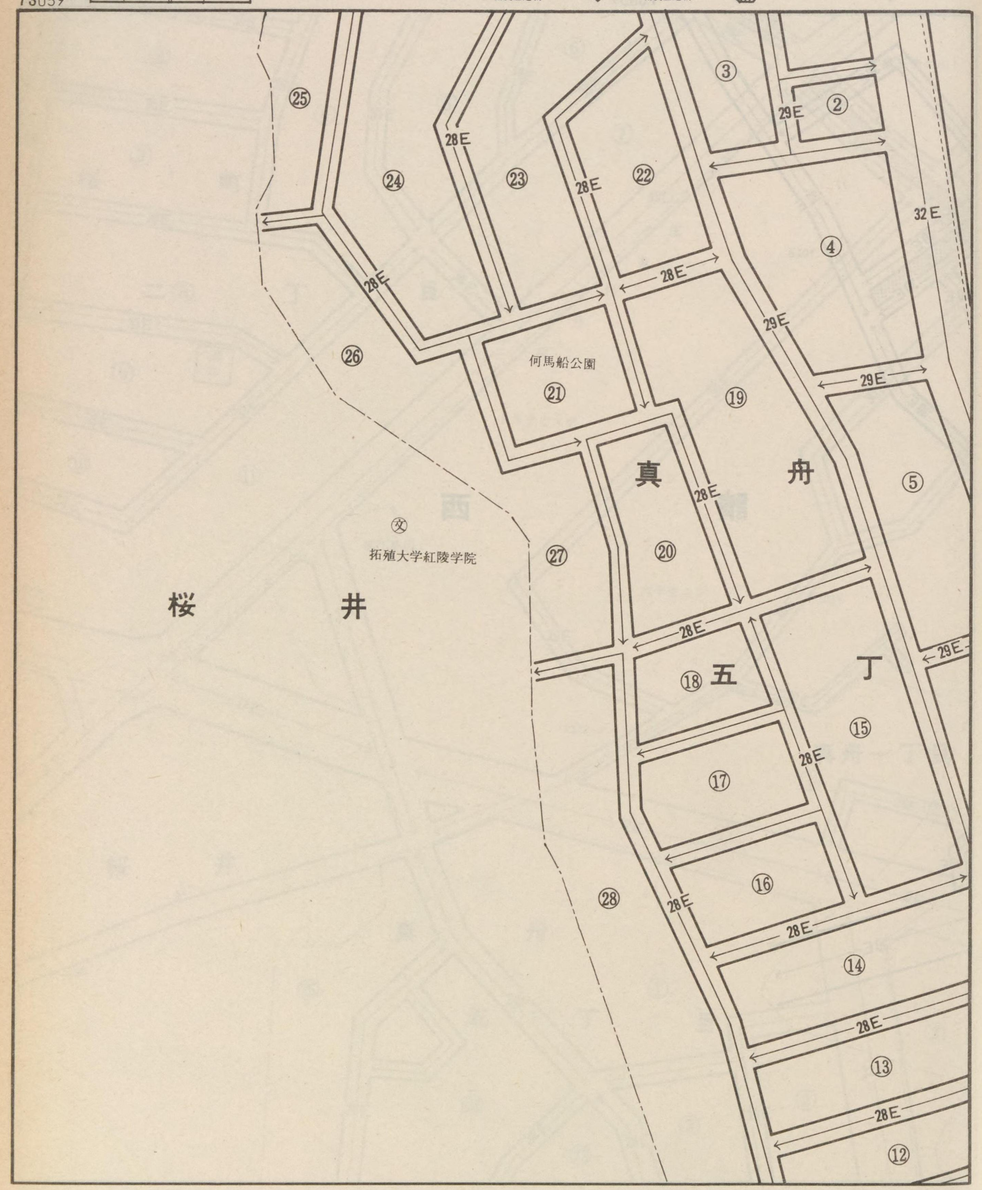

73038
73032 桜井 真(五) 舟(一) 請西(二) 73047
73040

木更津
（木更津市） 73039

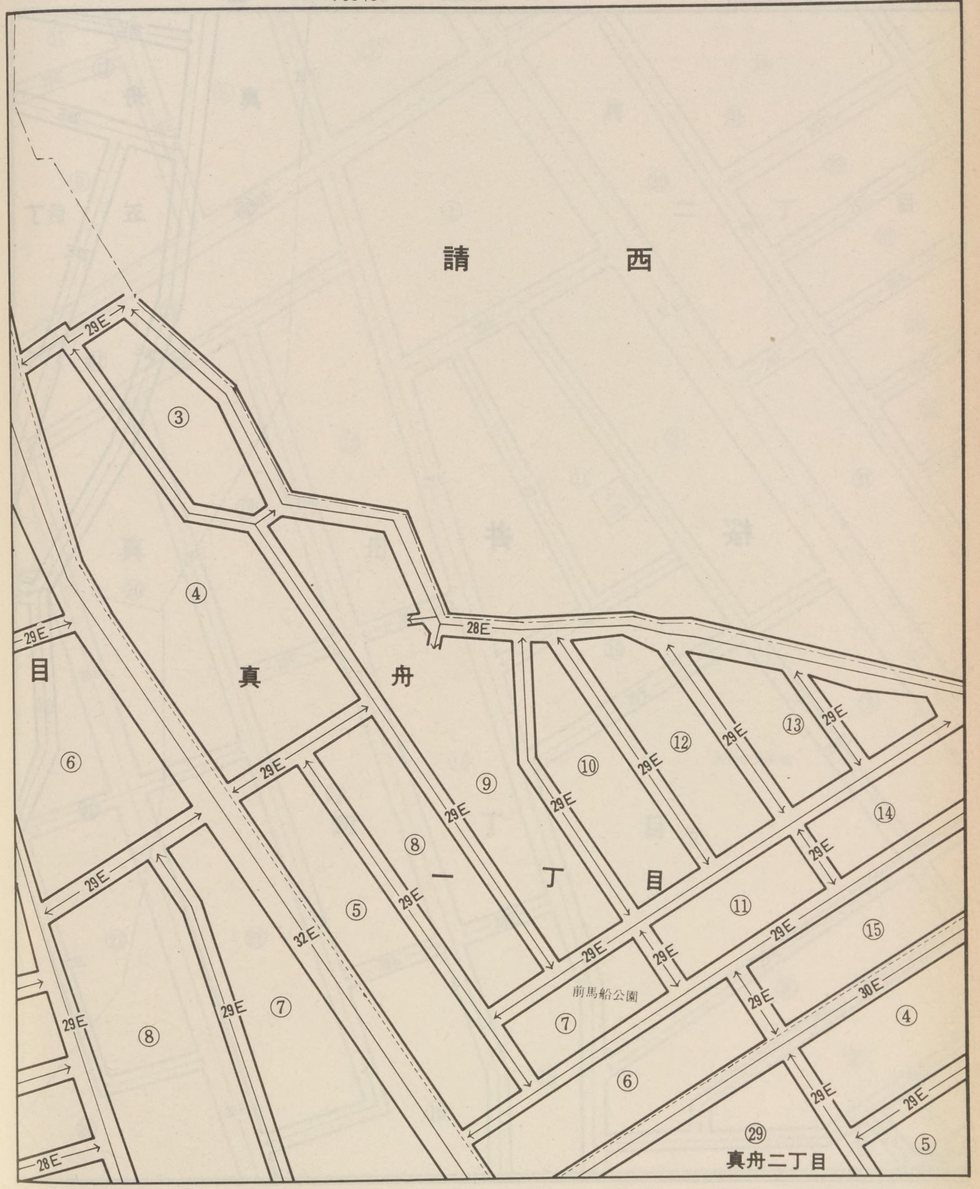

記号	借地権割合	記号	借地権割合
A	90%	E	50%
B	80%	F	40%
C	70%	G	30%
D	60%	H	20%

繁華街・高度商業地区
道路を中心として全地域
道路沿い

普通商業地区併用住宅地区
全地域
北側道路沿い
南側全地域

中小工場地区
北側全地域
南側道路沿い
南側全地域

大工場地区
北側全地域
南側道路沿い
北側全地域

普通住宅地区
家内工業地区
無印は全地域

73040

桜　井

真舟五丁目

真舟

73039

73033 桜井 真舟 73048

73041

木更津

（木更津市）

73040

真舟中央公園

真舟二丁目

真舟四丁目

真舟

公18

記号	借地権割合	記号	借地権割合
A	90%	E	50%
B	80%	F	40%
C	70%	G	30%
D	60%	H	20%

繁華街・高度商業地区
道路を中心として全地域
道路沿い

普通商業地区
併用住宅地区
全地域
北側道路沿い
南側全地域

中小工場地区
北側全地域
南側道路沿い
南側全地域

大工場地区
北側全地域
南側道路沿い
北側全地域

普通住宅地区
家内工業地区
無印は全地域

73041

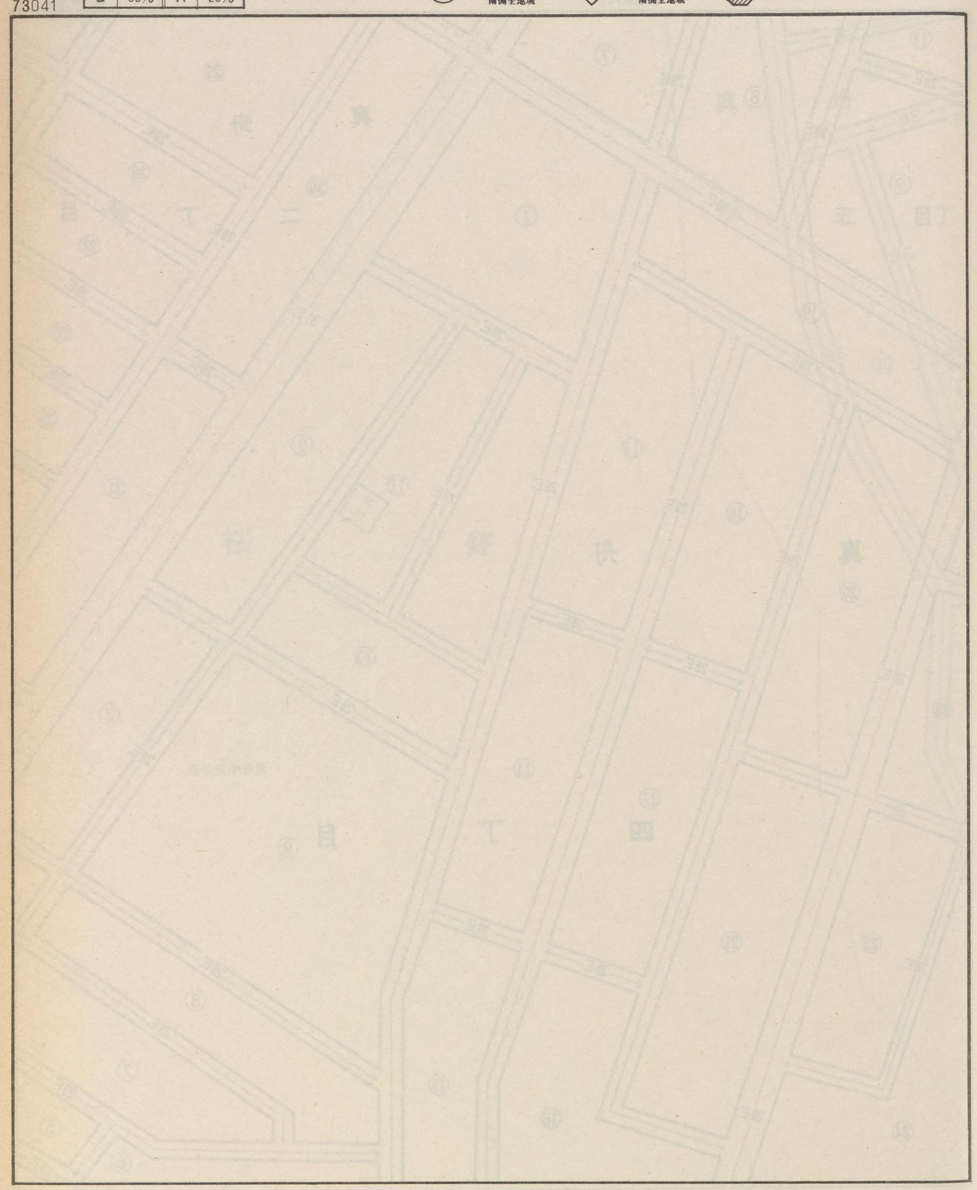

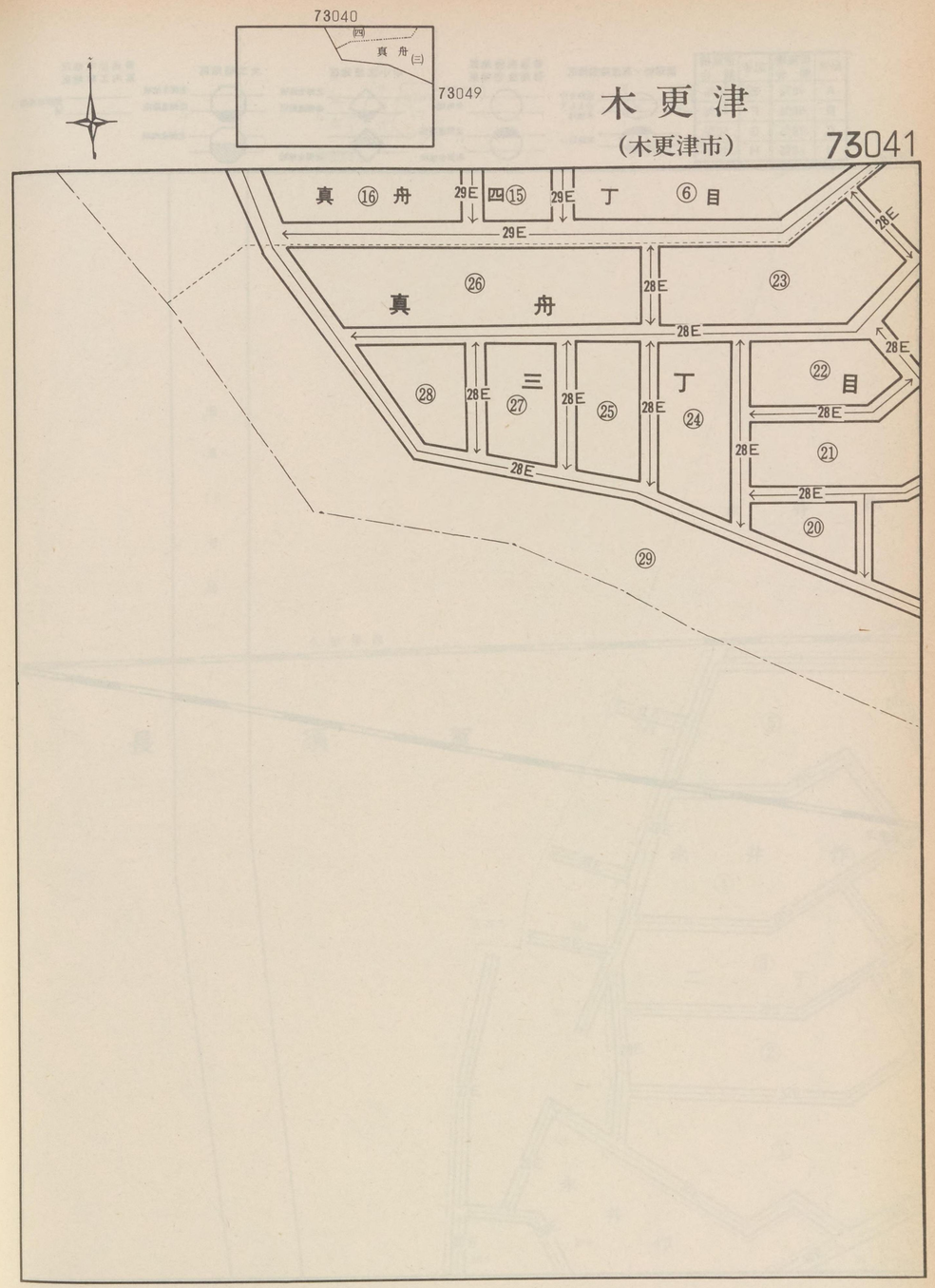

記号	借地権割合	記号	借地権割合
A	90%	E	50%
B	80%	F	40%
C	70%	G	30%
D	60%	H	20%

繁華街・高度商業地区
道路を中心として全地域
道路沿い

普通商業地区 併用住宅地区
全地域
北側道路沿い
南側全地域

中小工場地区
北側全地域
南側道路沿い
南側全地域

大工場地区
北側全地域
南側道路沿い
北側全地域

普通住宅地区 家内工業地区
無印は全地域

73042

至木更津

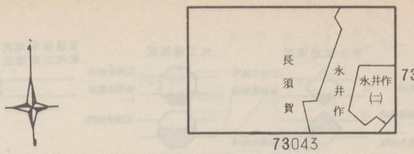

木更津
(木更津市)

73042

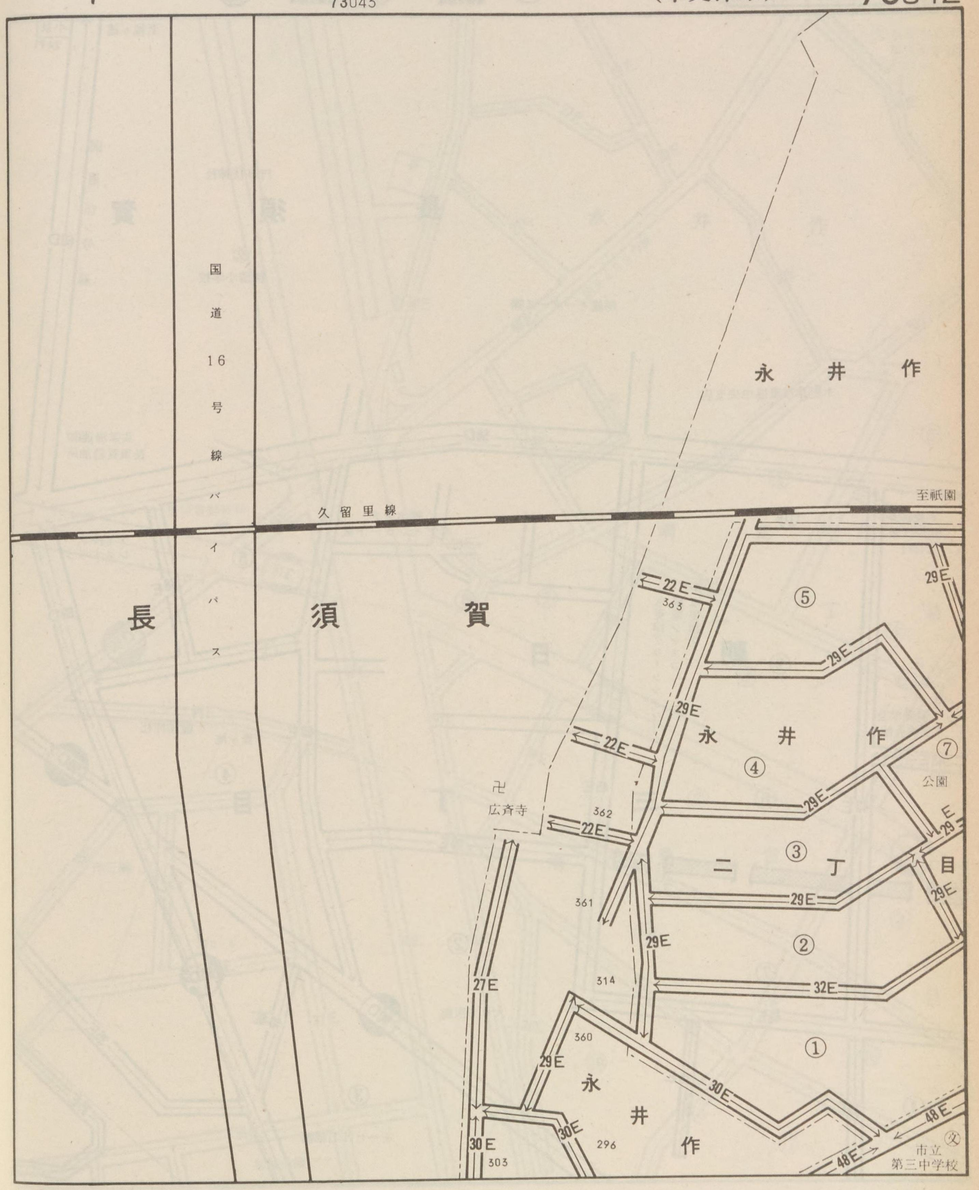

記号	借地権割合	記号	借地権割合
A	90%	E	50%
B	80%	F	40%
C	70%	G	30%
D	60%	H	20%

繁華街・高度商業地区
道路を中心として全地域
道路沿い

普通商業地区 併用住宅地区
全地域
北側道路沿い
南側全地域

中小工場地区
北側全地域
南側道路沿い
南側全地域

大工場地区
北側全地域
南側道路沿い
北側全地域

普通住宅地区 家内工業地区
無印は全地域

73043

至袖ヶ浦
小泉 249 1
国道16号線
60D
日枝神社
長須賀
(文)西清小学校
房総モータース㈱
木更津市農協中央支店
58D
共栄海運㈱ 長須賀給油所
木更津本ホンダ販売㈱
⑩
㈱ホンダセンター千葉
⑤
デニーズレストラン
38E
62D
⑥
木更津グリーンシティー
扇屋ジャスコ木更津店
朝日
卍 佛心寺
創価学会木更津会館
⑨
43E
⑧
三丁目
45E
43E
40E
畳ヶ池
④
目
45E
50D
㈱三石
②
⑦
66D
大日方医院
50D
40E
35E
35E
43E
35E
①
43E
③
モービル石油㈱

73042
73034
73051
73044
長須賀
永井作
清見(一)
朝日(三)
太田
(二)台

木更津
(木更津市)

73043

(文)市立木更津第三中学校
30E
27E
30E
基2
27E
永井作
30E
国道409号線
48E
30E
30E
33E
38E
31E
②
清見台
⑤
長須賀郵便局
〒
54D
48E
34E
51E
33E
①
38E
一丁目
④
50D
①
37E
37E
51E
③
37E
38E
38E
②
48E
清見台
9
35E
35E
220-4
35E
34E
⑱
36E
二丁目
3
太田
37E
36E
⑲
⑯
35E
36E
36E
⑰
鳥越公園

記号	借地権割合	記号	借地権割合
A	90%	E	50%
B	80%	F	40%
C	70%	G	30%
D	60%	H	20%

繁華街・高度商業地区
道路を中心として全地域
道路沿い

普通商業地区 併用住宅地区
全地域
北側道路沿い
南側全地域

中小工場地区
北側全地域
南側道路沿い
南側全地域

大工場地区
北側全地域
南側道路沿い
北側全地域

普通住宅地区 家内工業地区
無印は全地域

73044

朝日三丁目
木更津三丁目
東中央三丁目
古峰原神社
中島内科病院
きさらず幼稚園
ホテル八宝苑
座面公園
(株)カワモト 日石太田給油所
大垣整形外科
山水
駒病院
(株)小川紙業
太田山不動尊
太田山公園
県立上総博物館

73043

朝日(三)
清見台(二)
木更津(三)
永井作
太田
相里
東中央(三)

73035
73052
73045

木更津

(木更津市)

73044

鳥越公園
清見台二丁目
永井作
216-1
402
山興木材
409
田
528
505-1
山王ハイツ
相里
475-2
485
太田山公園
太田集会所

記号	借地権割合	記号	借地権割合
A	90%	E	50%
B	80%	F	40%
C	70%	G	30%
D	60%	H	20%

繁華街・高度商業地区
道路を中心として全地域
道路沿い

普通商業地区
併用住宅地区
全地域
北側道路沿い
南側全地域

中小工場地区
北側全地域
南側道路沿い
南側全地域

大工場地区
北側全地域
南側道路沿い
北側全地域

普通住宅地区
家内工業地区
無印は全地域

73045

50E
②
50E
東中央三丁目
(有)長谷川モータース
③
77D
金鈴ビル
金鈴塚遺物保存館
県立上総博物館
太田山公園
35E
128D
323
77D
大和三丁目
国道16号線
77D
⑤
太
331
38E
太田歯科診療所
68D
朝日スイミングクラブ木更津
41E
45E
41E
公23
41E
岩下公園
45E
41E
41E
矢那川橋
38E
矢那川
白山橋
34E
38E
38E
34E
34E
448
437
34E
36
34E
34E
387
438
34E
34E
442
請
34E
426
420
467
34E
382
34E
34E
38E

73044

東中央(三)
大和(二)
太田
73036
73053
請西
73046

木更津
(木更津市)
73045

40E
38E
36E
36E
38E
546
547
45E
38E
36E
45E
41E
43E
38E
237
548
主要地方道木更津末吉線
68D
58E
58E
67D
253
41E
45E
41E
243
41E
41E
195
43E
38E
38E
38E
535
248
38E
38E
208
34E
新矢那川橋
38E
34E
472
31E
31E
34E
34E
533
西
216
34E
38E
姫恋橋
34E
38E
(文)
請西小学校

記号	借地権割合	記号	借地権割合
A	90%	E	50%
B	80%	F	40%
C	70%	G	30%
D	60%	H	20%

繁華街・高度商業地区
道路を中心として全地域
道路沿い

普通商業地区 併用住宅地区
全地域
北側道路沿い
南側全地域

中小工場地区
北側全地域
南側道路沿い
南側全地域

大工場地区
北側全地域
南側道路沿い
北側全地域

普通住宅地区 家内工業地区
無印は全地域

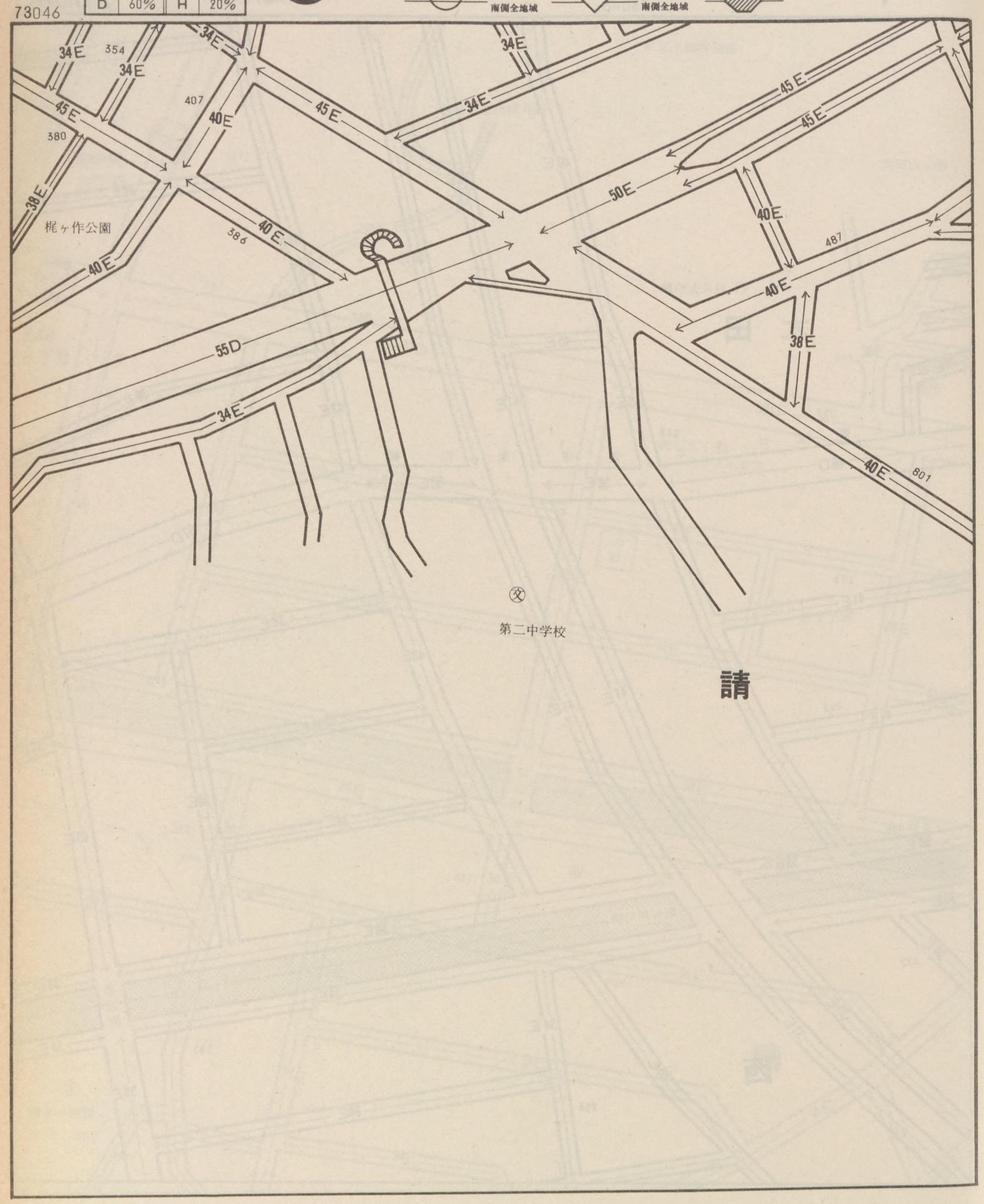

請

73045

73037 請 西 73054

木更津

（木更津市） 73046

西

記号	借地権割合	記号	借地権割合
A	90%	E	50%
B	80%	F	40%
C	70%	G	30%
D	60%	H	20%

繁華街・高度商業地区
道路を中心として全地域
道路沿い

普通商業地区
併用住宅地区
全地域
北側道路沿い
南側全地域

中小工場地区
北側全地域
南側道路沿い
南側全地域

大工場地区
北側全地域
南側道路沿い
北側全地域

普通住宅地区
家内工業地区
無印は全地域

73047

請　　西

真舟一丁目　二丁目

28E　29E　30E

①　②　③　④　⑤　⑥　⑦　⑮　⑯

真　舟

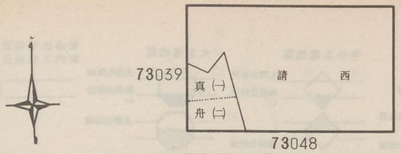

木更津

（木更津市）

73047

記号	借地権割合	記号	借地権割合
A	90%	E	50%
B	80%	F	40%
C	70%	G	30%
D	60%	H	20%

繁華街・高度商業地区
道路を中心として全地域
道路沿い

普通商業地区
併用住宅地区
全地域
北側道路沿い
南側全地域

中小工場地区
北側全地域
南側道路沿い
南側全地域

大工場地区
北側全地域
南側道路沿い
北側全地域

普通住宅地区
家内工業地区
無印は全地域

73048

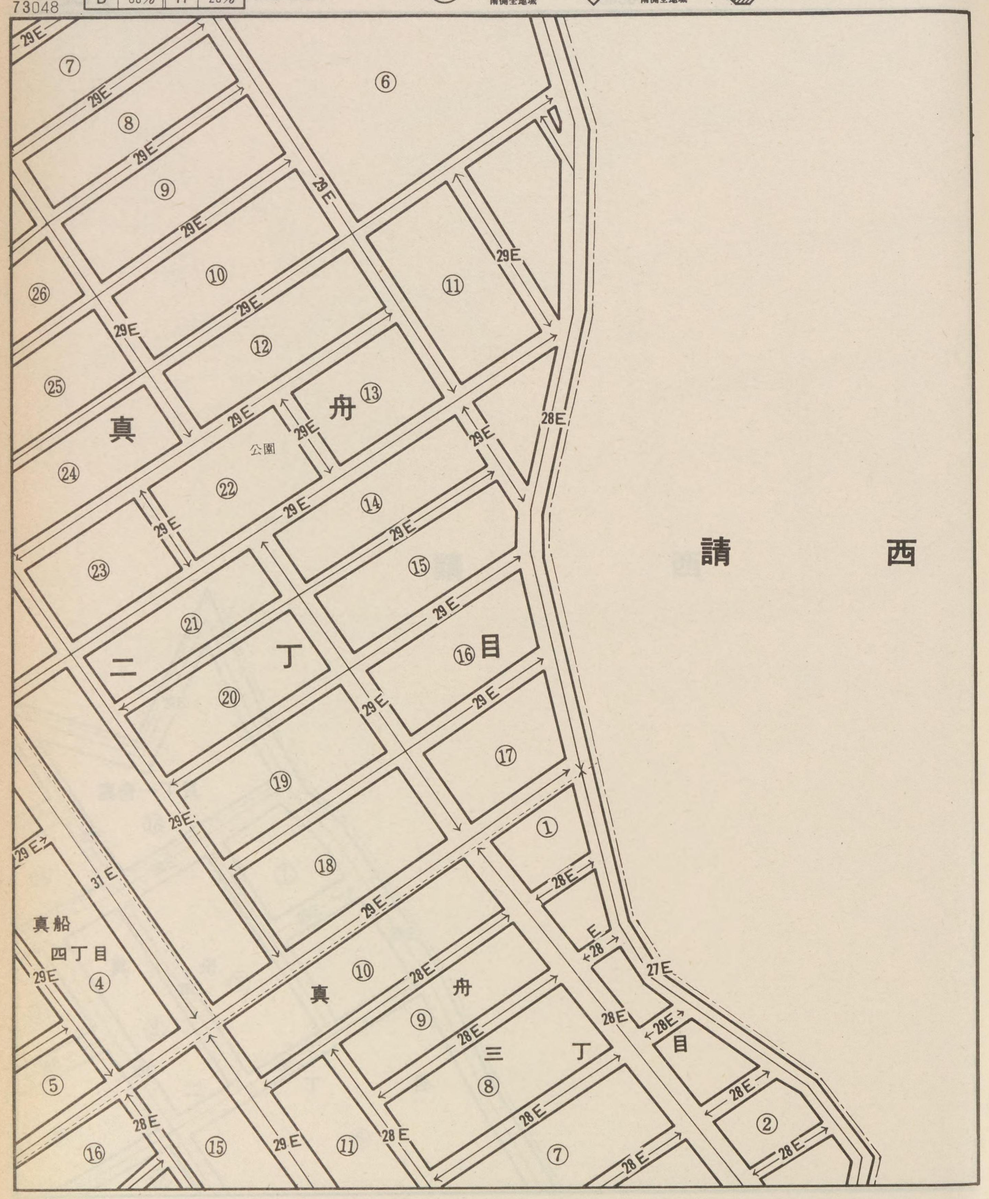

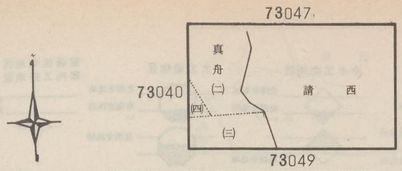

木更津

（木更津市）

73048

記号	借地権割合	記号	借地権割合
A	90%	E	50%
B	80%	F	40%
C	70%	G	30%
D	60%	H	20%

繁華街・高度商業地区
道路を中心として全地域
道路沿い

普通商業地区 併用住宅地区
全地域
北側道路沿い
南側全地域

中小工場地区
北側全地域
南側道路沿い
南側全地域

大工場地区
北側全地域
南側道路沿い
北側全地域

普通住宅地区 家内工業地区
無印は全地域

73049

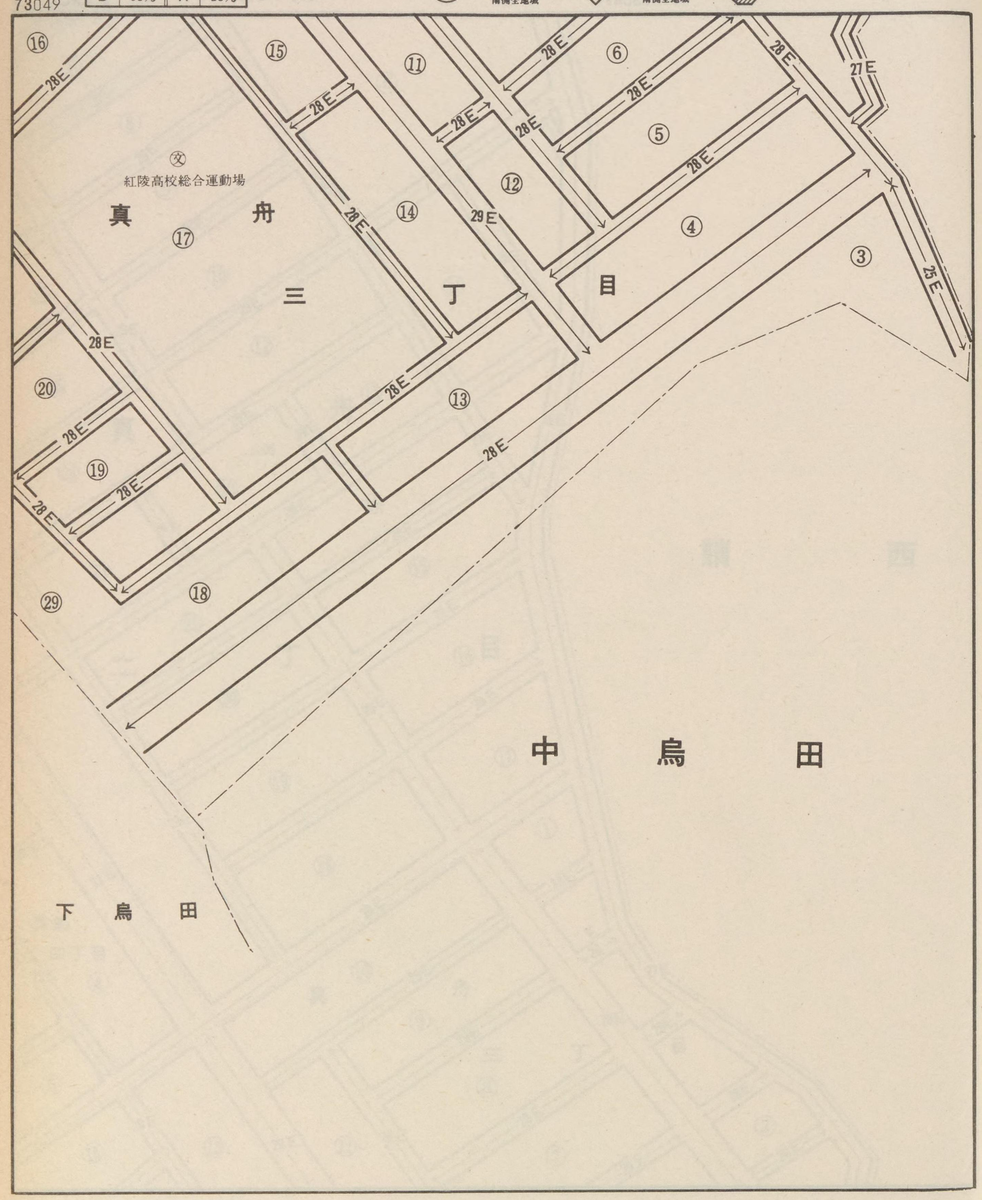

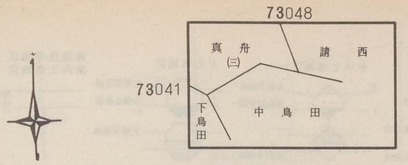

木更津

(木更津市)

73049

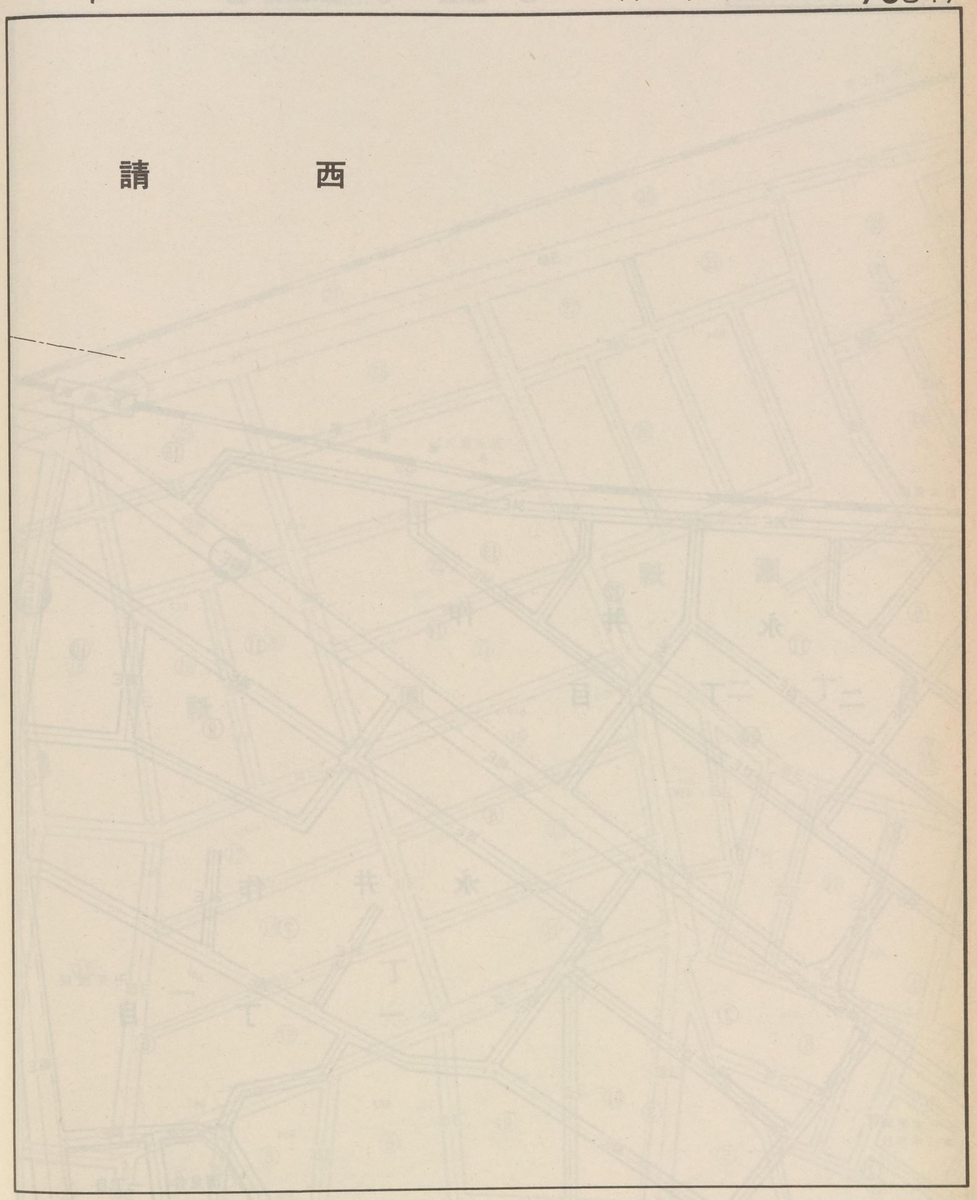

記号	借地権割合	記号	借地権割合
A	90%	E	50%
B	80%	F	40%
C	70%	G	30%
D	60%	H	20%

繁華街・高度商業地区
道路を中心として全地域
道路沿い

普通商業地区
併用住宅地区
全地域
北側道路沿い
南側全地域

中小工場地区
北側全地域
南側道路沿い
南側全地域

大工場地区
北側全地域
南側道路沿い
北側全地域

普通住宅地区
家内工業地区
無印は全地域

73050

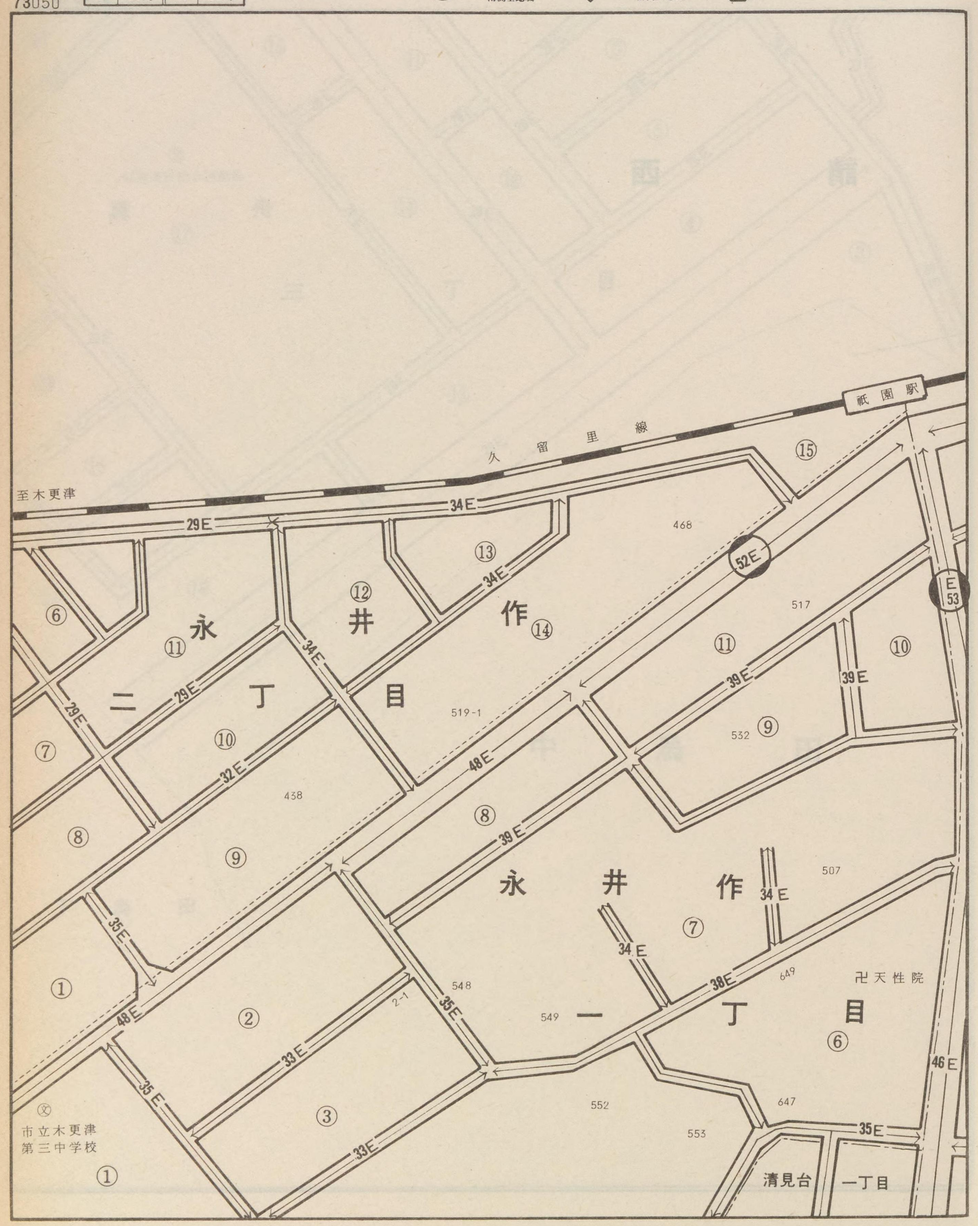

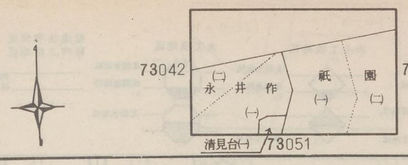

木更津
(木更津市) 73050

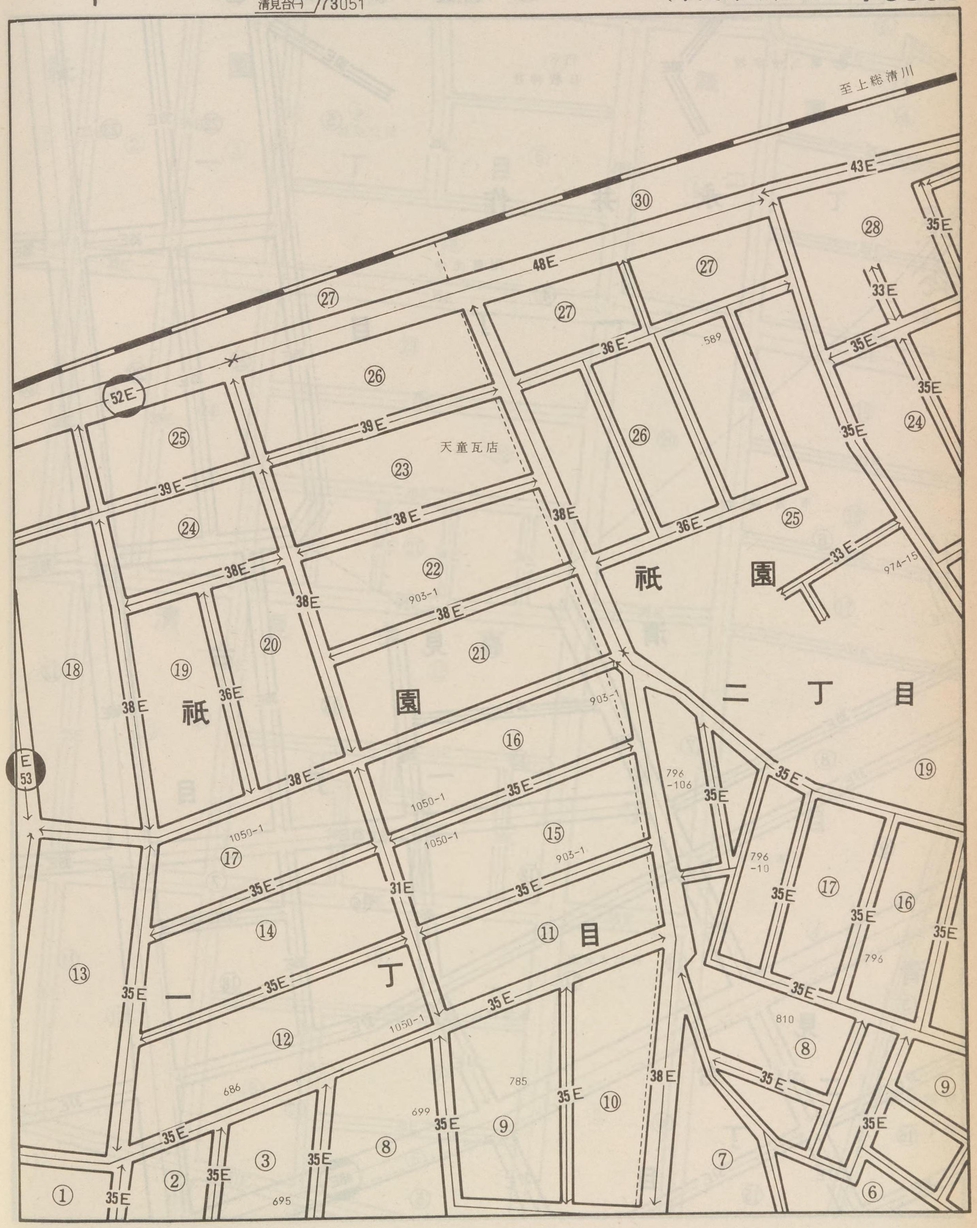

記号	借地権割合	記号	借地権割合
A	90%	E	50%
B	80%	F	40%
C	70%	G	30%
D	60%	H	20%

繁華街・高度商業地区
道路を中心として全地域
道路沿い

普通商業地区
併用住宅地区
全地域
北側道路沿い
南側全地域

中小工場地区
北側全地域
南側道路沿い
南側全地域

大工場地区
北側全地域
南側道路沿い
北側全地域

普通住宅地区
家内工業地区
無印は全地域

73051

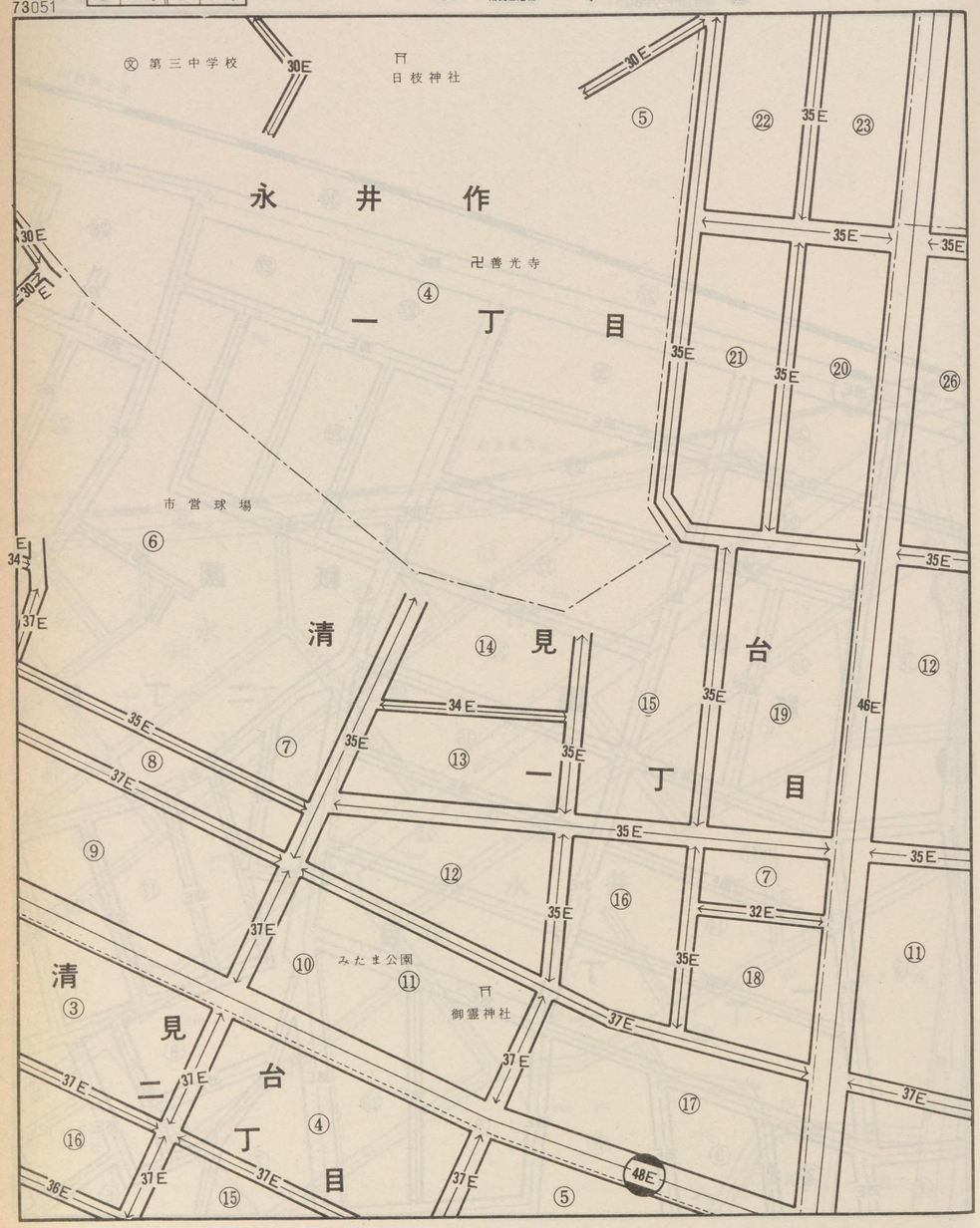

73050
73043
73056
73052

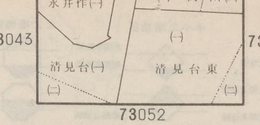

木更津

(木更津市) 73051

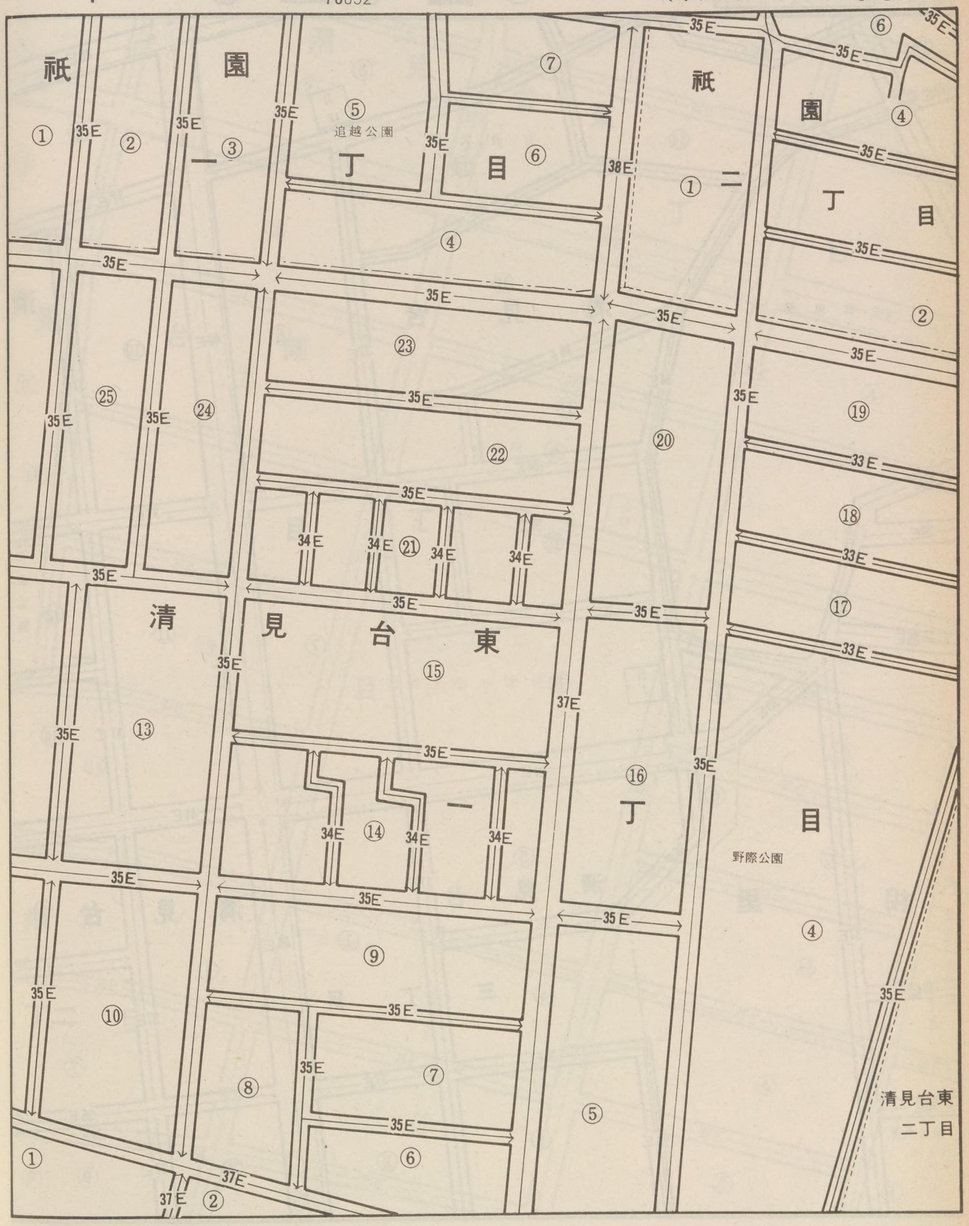

記号	借地権割合	記号	借地権割合
A	90%	E	50%
B	80%	F	40%
C	70%	G	30%
D	60%	H	20%

繁華街・高度商業地区
道路を中心として全地域
道路沿い

普通商業地区
併用住宅地区
全地域
北側道路沿い
南側全地域

中小工場地区
北側全地域
南側道路沿い
南側全地域

大工場地区
北側全地域
南側道路沿い
北側全地域

普通住宅地区
家内工業地区
無印は全地域

73052

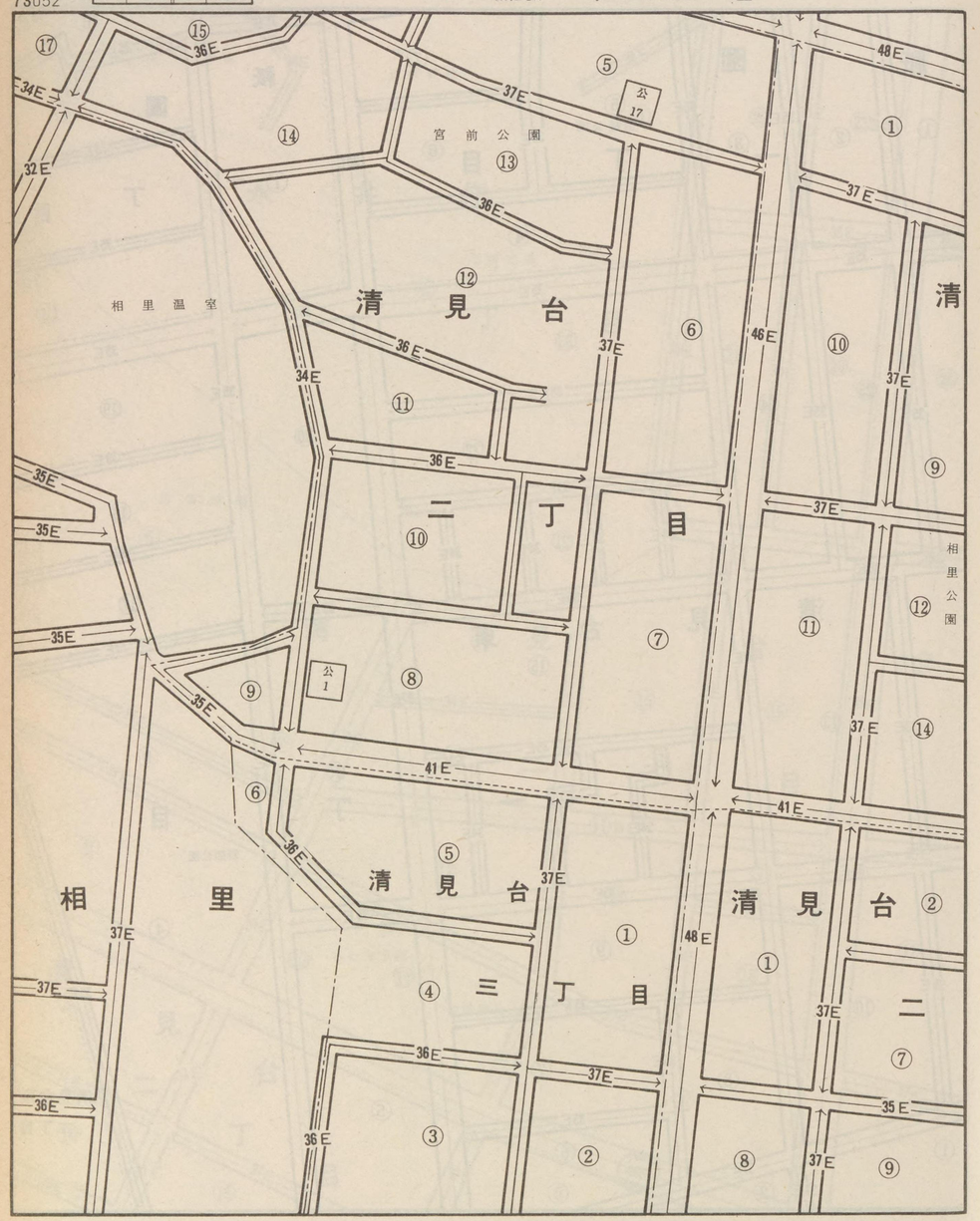

73051
73044
73057
73053
清見台東(一)
(二) 清見 (一)
相里 (三) 清見台南 (四)
(三) (二)

木更津
(木更津市)

73052

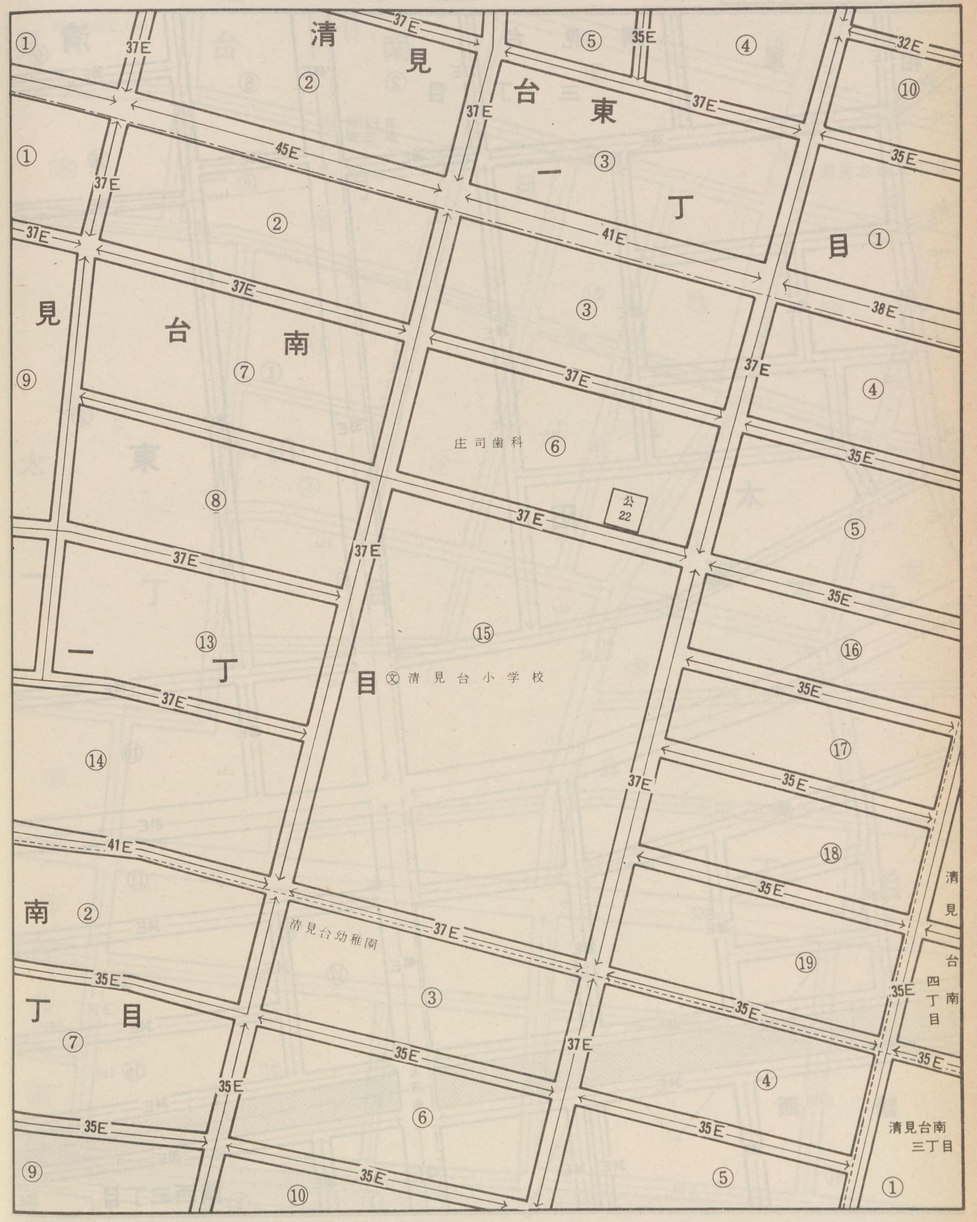

記号	借地権割合	記号	借地権割合
A	90%	E	50%
B	80%	F	40%
C	70%	G	30%
D	60%	H	20%

繁華街・高度商業地区
道路を中心として全地域
道路沿い

普通商業地区
併用住宅地区
全地域
北側道路沿い
南側全地域

中小工場地区
北側全地域
南側道路沿い
南側全地域

大工場地区
北側全地域
南側道路沿い
北側全地域

普通住宅地区
家内工業地区
無印は全地域

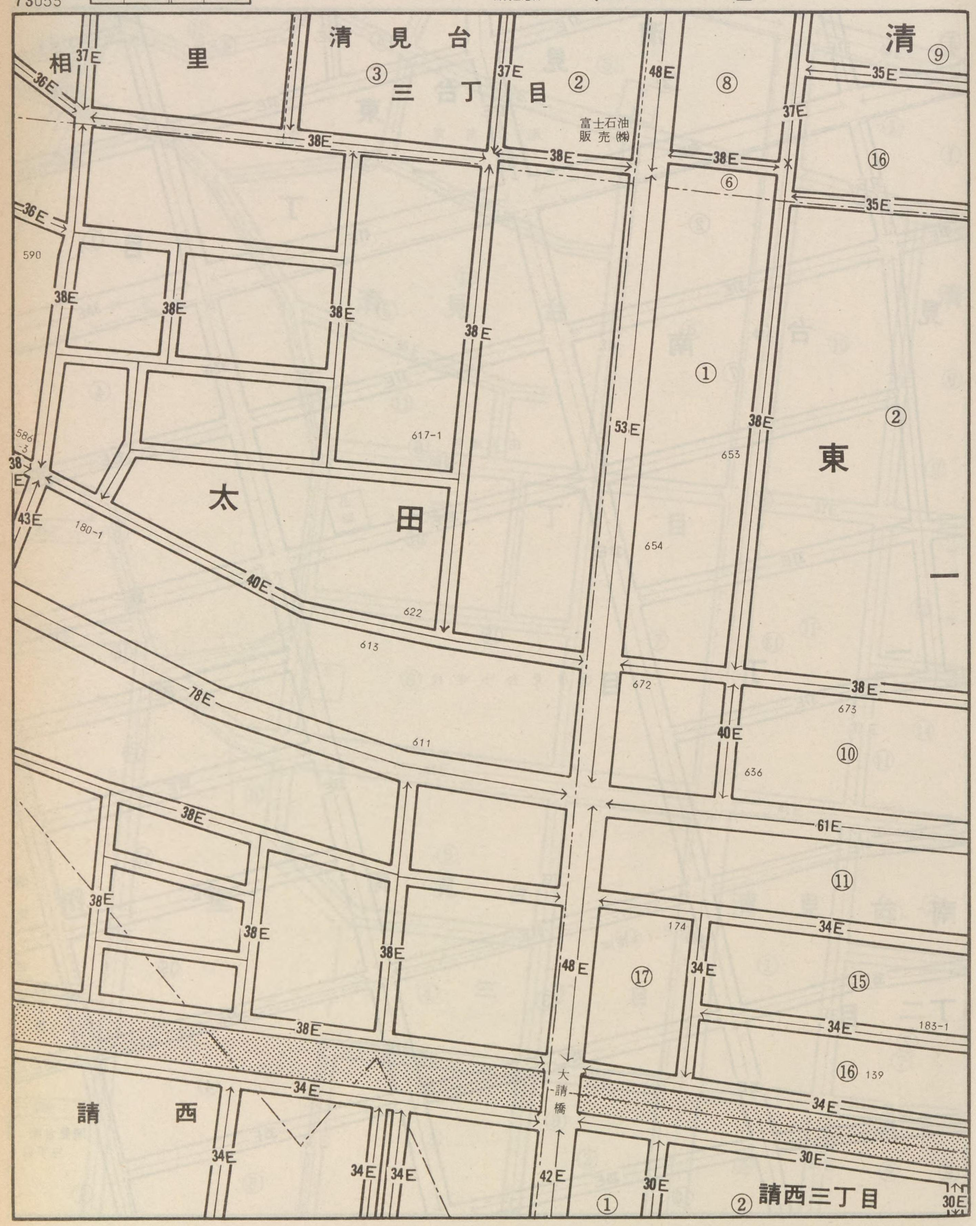

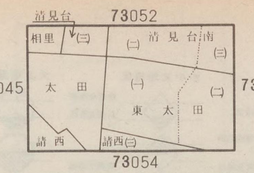

木更津
(木更津市)
73053

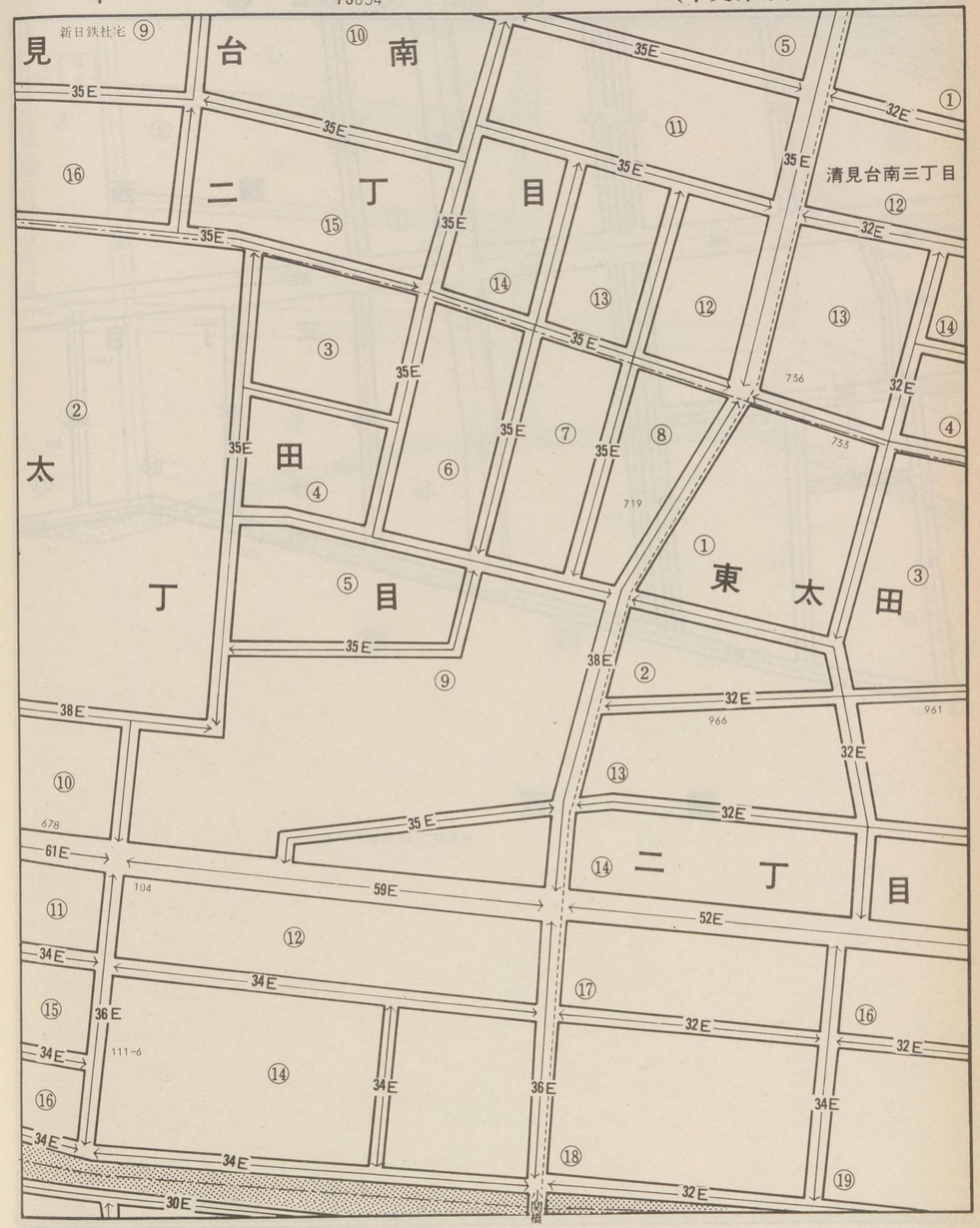

記号	借地権割合	記号	借地権割合
A	90%	E	50%
B	80%	F	40%
C	70%	G	30%
D	60%	H	20%

繁華街・高度商業地区
道路を中心として全地域
道路沿い

普通商業地区
併用住宅地区
全地域
北側道路沿い
南側全地域

中小工場地区
北側全地域
南側道路沿い
南側全地域

大工場地区
北側全地域
南側道路沿い
北側全地域

普通住宅地区
家内工業地区
無印は全地域

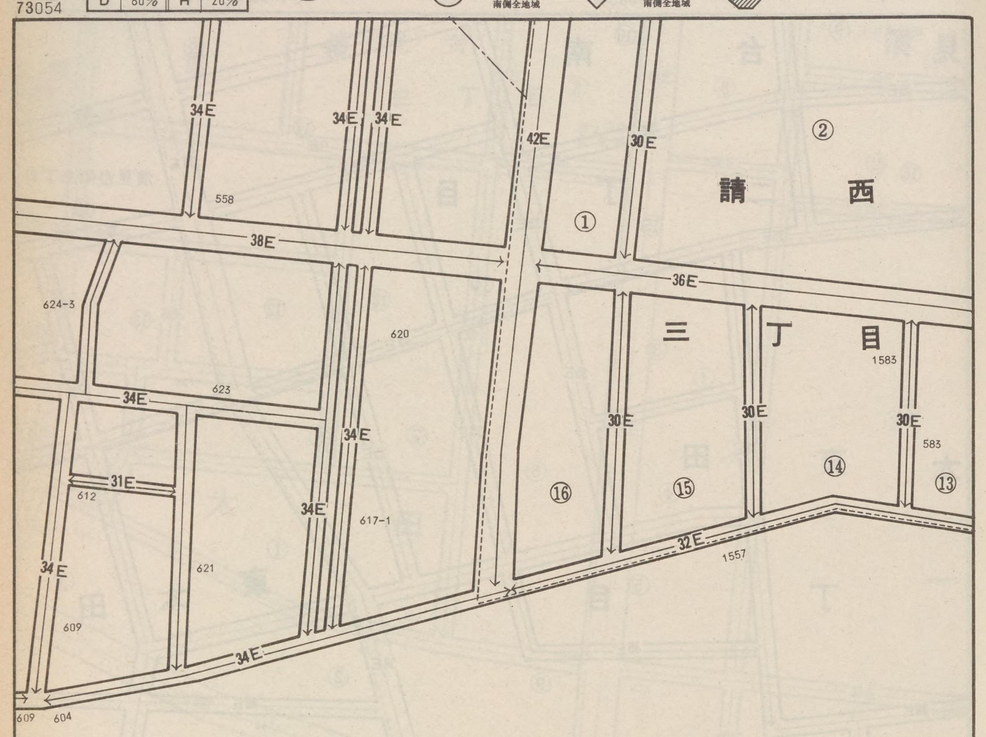

請 西

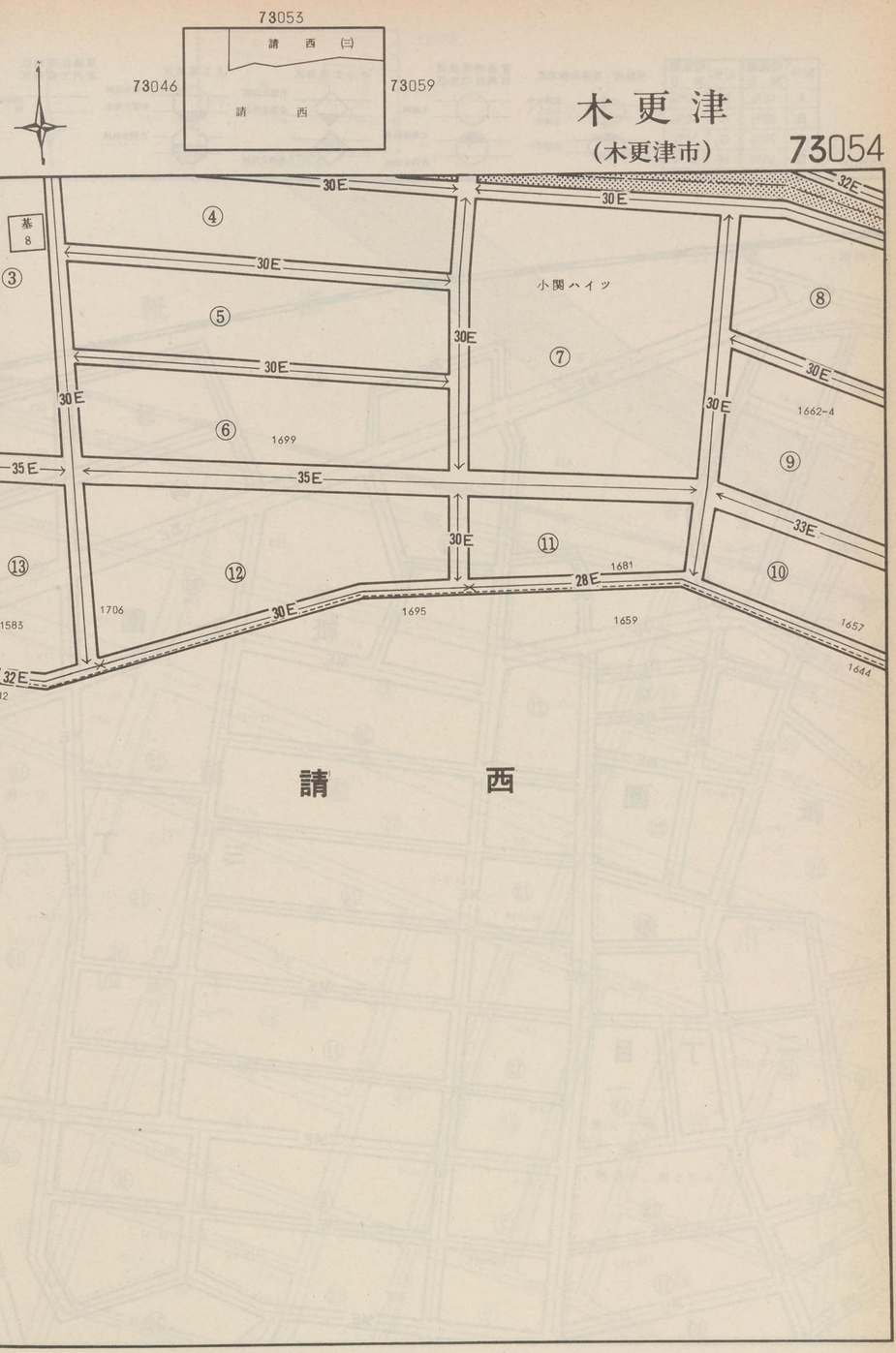

請 西

記号	借地権割合	記号	借地権割合
A	90%	E	50%
B	80%	F	40%
C	70%	G	30%
D	60%	H	20%

繁華街・高度商業地区
道路を中心として全地域
道路沿い

普通商業地区
併用住宅地区
全地域
北側道路沿い
南側全地域

中小工場地区
北側全地域
南側道路沿い
南側全地域

大工場地区
北側全地域
南側道路沿い
北側全地域

普通住宅地区
家内工業地区
無印は全地域

73055

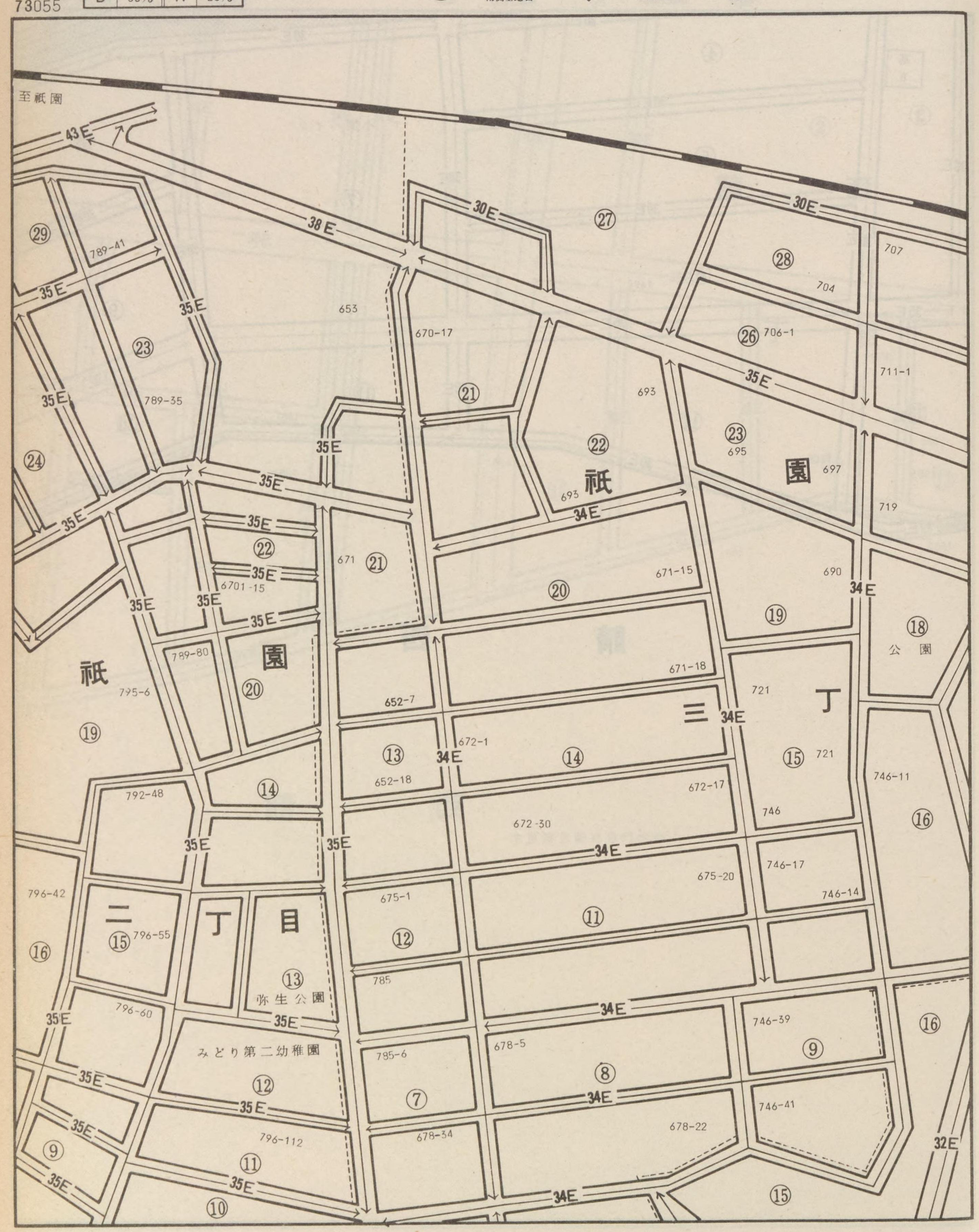

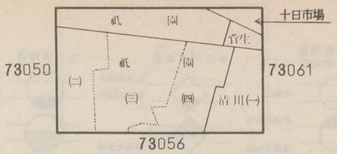

木更津
（木更津市）
73055

木更津

（木更津市）　73056

記号	借地権割合	記号	借地権割合
A	90%	E	50%
B	80%	F	40%
C	70%	G	30%
D	60%	H	20%

繁華街・高度商業地区　道路を中心として全地域　道路沿い

普通商業地区 併用住宅地区　全地域　北側道路沿い　南側全地域

中小工場地区　北側全地域　南側道路沿い　南側全地域

大工場地区　北側全地域　南側道路沿い　北側全地域

普通住宅地区 家内工業地区　無印は全地域

73055　73051　73062　73057

祇園　清川　一丁目　二丁目　三丁目　四丁目　清見台　東二丁目　東三丁目　東一丁目

①祇園小学校　⑪国立木更津工業高等専門学校

グラウンド　コート

30E　32E　34E　35E　27E

記号	借地権割合	記号	借地権割合
A	90%	E	50%
B	80%	F	40%
C	70%	G	30%
D	60%	H	20%

繁華街・高度商業地区
道路を中心として全地域
道路沿い

普通商業地区
併用住宅地区
全地域
北側道路沿い
南側全地域

中小工場地区
北側全地域
南側道路沿い
南側全地域

大工場地区
北側全地域
南側道路沿い
北側全地域

普通住宅地区
家内工業地区
無印は全地域

73057

清見台
清見台南一丁目
清見台南三丁目
清見台南四丁目
清見台南五丁目
清見台東二丁目
清見台東三丁目
清見台東四丁目
清見台東五丁目
清見台南
清見台東
池際公園
清見台郵便局
日本特殊鋼社宅
塩釜公園
新日鉄運輸社宅
清見台中央公園
野村産婦人科
高山台ハイツ
公21

73056
73052
73063
73058

木更津
(木更津市)
73057

記号	借地権割合	記号	借地権割合
A	90%	E	50%
B	80%	F	40%
C	70%	G	30%
D	60%	H	20%

繁華街・高度商業地区
道路を中心として全地域
道路沿い

普通商業地区
併用住宅地区
全地域
北側道路沿い
南側全地域

中小工場地区
北側全地域
南側道路沿い
南側全地域

大工場地区
北側全地域
南側道路沿い
北側全地域

普通住宅地区
家内工業地区
無印は全地域

73058

清見台南四丁目
清見台南五丁目
東太田三丁目
東太田四丁目
東太田二丁目
東太田一丁目
卍自在寺
⊗中央高校
伊豆島

73057
73053
73064
73059
清見台南(三)(四)(五)
東太田(二)(三)(四)

木更津
(木更津市) 73058

記号	借地権割合	記号	借地権割合
A	90%	E	50%
B	80%	F	40%
C	70%	G	30%
D	60%	H	20%

繁華街・高度商業地区
道路を中心として全地域
道路沿い

普通商業地区
併用住宅地区
全地域
北側道路沿い
南側全地域

中小工場地区
北側全地域
南側道路沿い
南側全地域

大工場地区
北側全地域
南側道路沿い
北側全地域

普通住宅地区
家内工業地区
無印は全地域

73059

東太田二丁目

請西三丁目

請西四丁目

請西

東太田

平川橋

73058

73054

73060

伊豆島

木更津

（木更津市）

73059

東太田

三丁目

田

丁目

伊豆島

卍薬師堂

記号	借地権割合	記号	借地権割合
A	90%	E	50%
B	80%	F	40%
C	70%	G	30%
D	60%	H	20%

繁華街・高度商業地区
道路を中心として全地域
道路沿い

普通商業地区
併用住宅地区
全地域
北側道路沿い
南側全地域

中小工場地区
北側全地域
南側道路沿い
南側全地域

大工場地区
北側全地域
南側道路沿い
北側全地域

普通住宅地区
家内工業地区
無印は全地域

73060

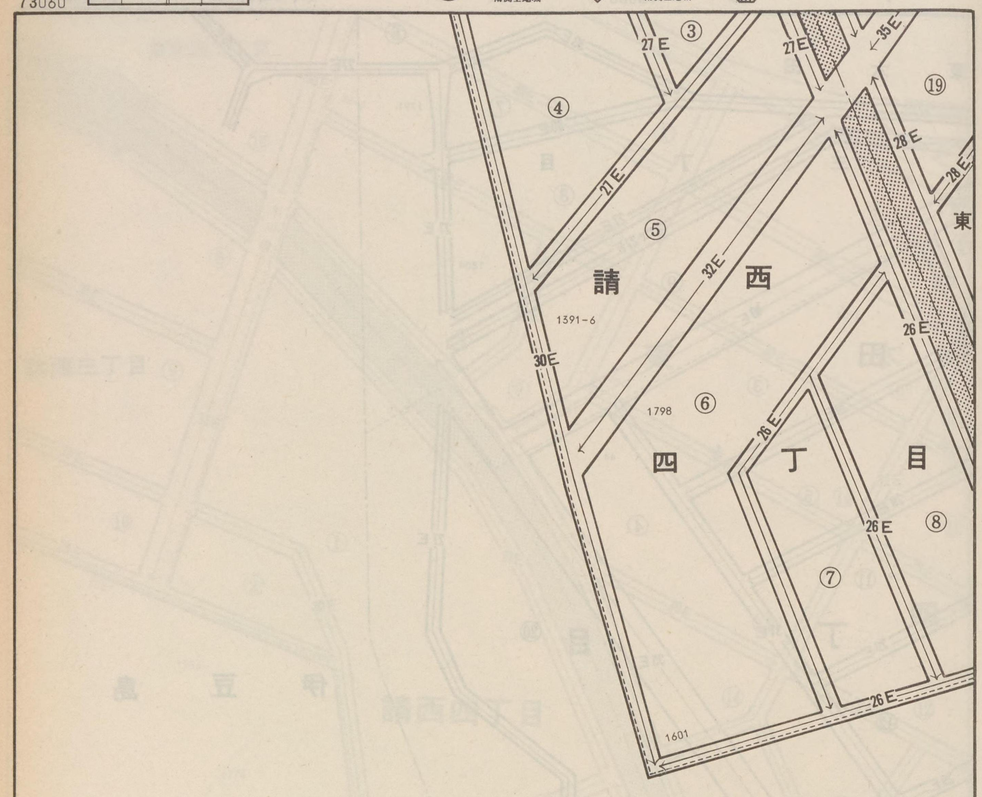

請　西

73059

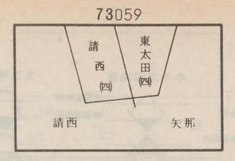

木更津

（木更津市）　73060

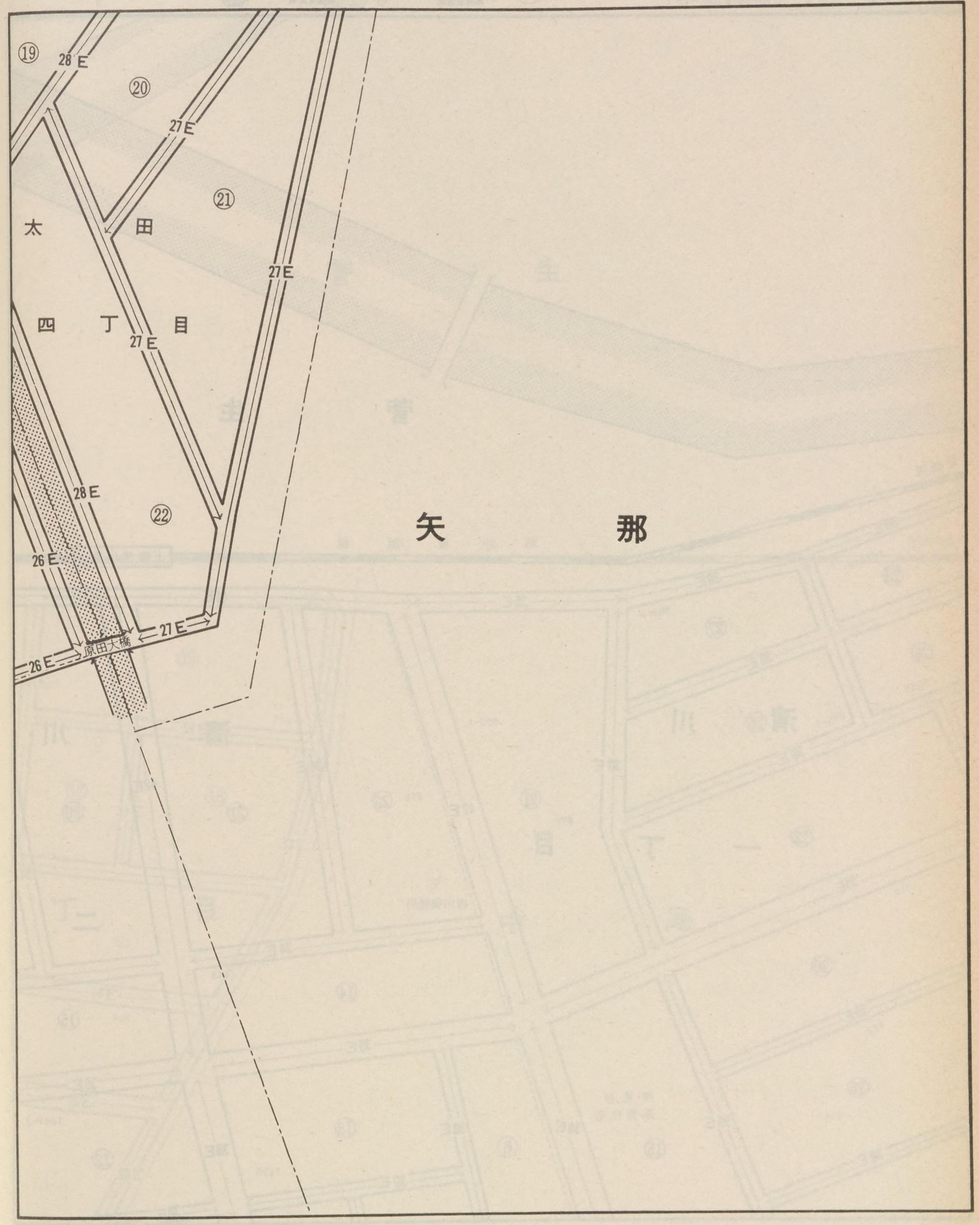

記号	借地権割合	記号	借地権割合
A	90%	E	50%
B	80%	F	40%
C	70%	G	30%
D	60%	H	20%

繁華街・高度商業地区
道路を中心として全地域
道路沿い

普通商業地区
併用住宅地区
全地域
北側道路沿い
南側全地域

中小工場地区
北側全地域
南側道路沿い
南側全地域

大工場地区
北側全地域
南側道路沿い
北側全地域

普通住宅地区
家内工業地区
無印は全地域

73061

菅　　生

至庭園

久　留　里　線

上総清川駅

清川㉖

清川一丁目㉒

清川二丁目

清見台県営住宅

清川郵便局

30E　35E　41E　38E　42E　34E

1035-2　1035　884-1　895-1　883-1　899　812　902-1　1019　912　914　1643　1628　1641-2

㉘　㉗　㉕　㉑　㉒　㉓　㉔　⑳　⑯　⑮　⑥　⑭　⑬　⑫

木更津

（木更津市）　73061

73055　菅生　清川(一)　川(二)　中尾　73062

菅　　生

久　留　里　線

至東清川

785-1　778-1　787-1　763　761　1641-1

⑲　⑰　⑱

34E　33E　35E　30E

丁目

中　　尾

記号	借地権割合	記号	借地権割合
A	90%	E	50%
B	80%	F	40%
C	70%	G	30%
D	60%	H	20%

繁華街・高度商業地区
道路を中心として全地域
道路沿い

普通商業地区
併用住宅地区
全地域
北側道路沿い
南側全地域

中小工場地区
北側全地域
南側道路沿い
南側全地域

大工場地区
北側全地域
南側道路沿い
北側全地域

普通住宅地区
家内工業地区
無印は全地域

73062

清川 一丁目 清川 二丁目 清見台東 三丁目 中尾

公園 斉田動物病院

923 1637 1641-1 946 1577 586-4

30E 34E 38E

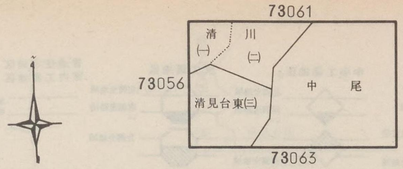

木更津
（木更津市） 73062

中尾

記号	借地権割合	記号	借地権割合
A	90%	E	50%
B	80%	F	40%
C	70%	G	30%
D	60%	H	20%

繁華街・高度商業地区
道路を中心として全地域
道路沿い

普通商業地区
併用住宅地区
全地域
北側道路沿い
南側全地域

中小工場地区
北側全地域
南側道路沿い
南側全地域

大工場地区
北側全地域
南側道路沿い
北側全地域

普通住宅地区
家内工業地区
無印は全地域

73063

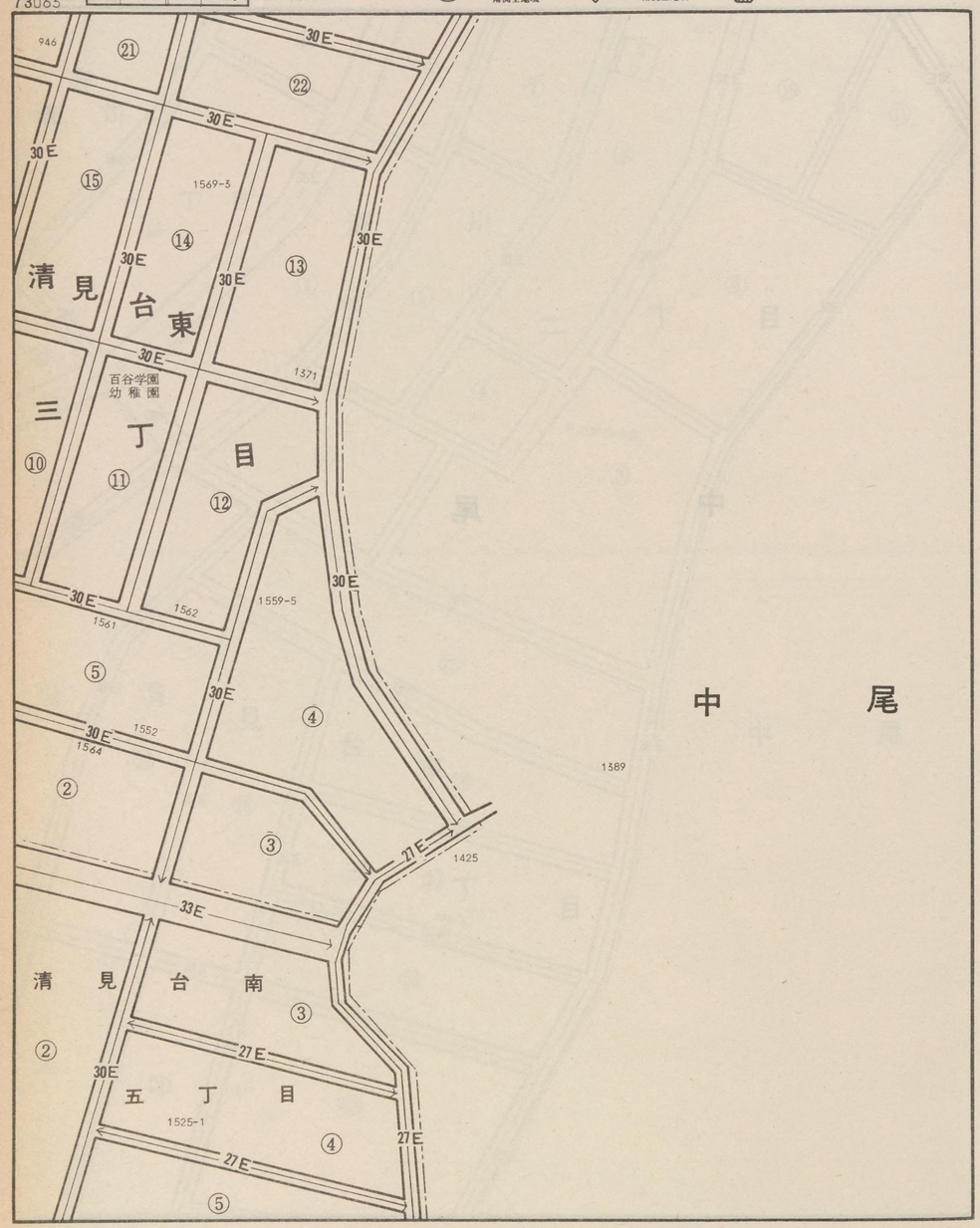

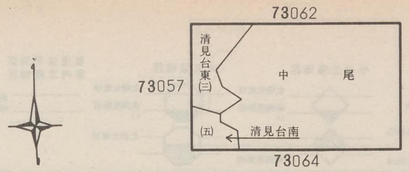

木更津

（木更津市）

73063

記号	借地権割合	記号	借地権割合
A	90%	E	50%
B	80%	F	40%
C	70%	G	30%
D	60%	H	20%

繁華街・高度商業地区
道路を中心として全地域
道路沿い

普通商業地区
併用住宅地区
全地域
北側道路沿い
南側全地域

中小工場地区
北側全地域
南側道路沿い
南側全地域

大工場地区
北側全地域
南側道路沿い
北側全地域

普通住宅地区
家内工業地区
無印は全地域

73064

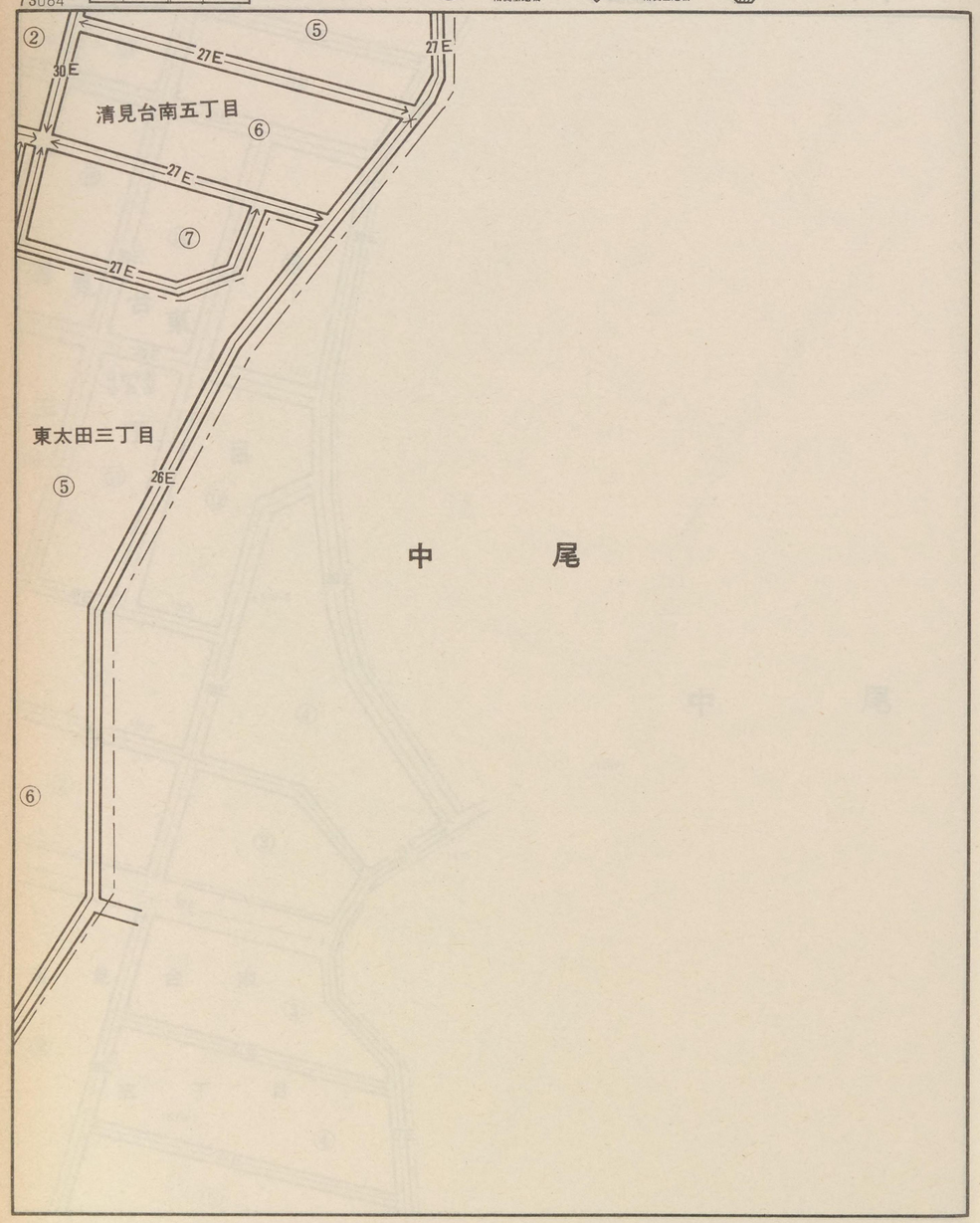

73063
73058
清見台南(五)
東太田(三)

木更津
（木更津市）
73064

記号	借地権割合	記号	借地権割合
A	90%	E	50%
B	80%	F	40%
C	70%	G	30%
D	60%	H	20%

繁華街・高度商業地区
道路を中心として全地域
道路沿い

普通商業地区併用住宅地区
全地域
北側道路沿い
南側全地域

中小工場地区
北側全地域
南側道路沿い
南側全地域

大工場地区
北側全地域
南側道路沿い
北側全地域

普通住宅地区家内工業地区
無印は全地域

73065

至竹岬

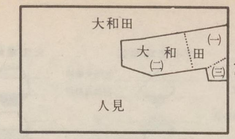

木更津
（君津市）
73065

人見
大和田
晩星君津幼稚園
大和田二丁目
池田東公園
君津市立周西幼稚園
人見
至君津
内房線
至君津

記号	借地権割合	記号	借地権割合
A	90%	E	50%
B	80%	F	40%
C	70%	G	30%
D	60%	H	20%

繁華街・高度商業地区
道路を中心として全地域
道路沿い

普通商業地区
併用住宅地区
全地域
北側道路沿い
南側全地域

中小工場地区
北側全地域
南側道路沿い
南側全地域

大工場地区
北側全地域
南側道路沿い
北側全地域

普通住宅地区
家内工業地区
無印は全地域

73066

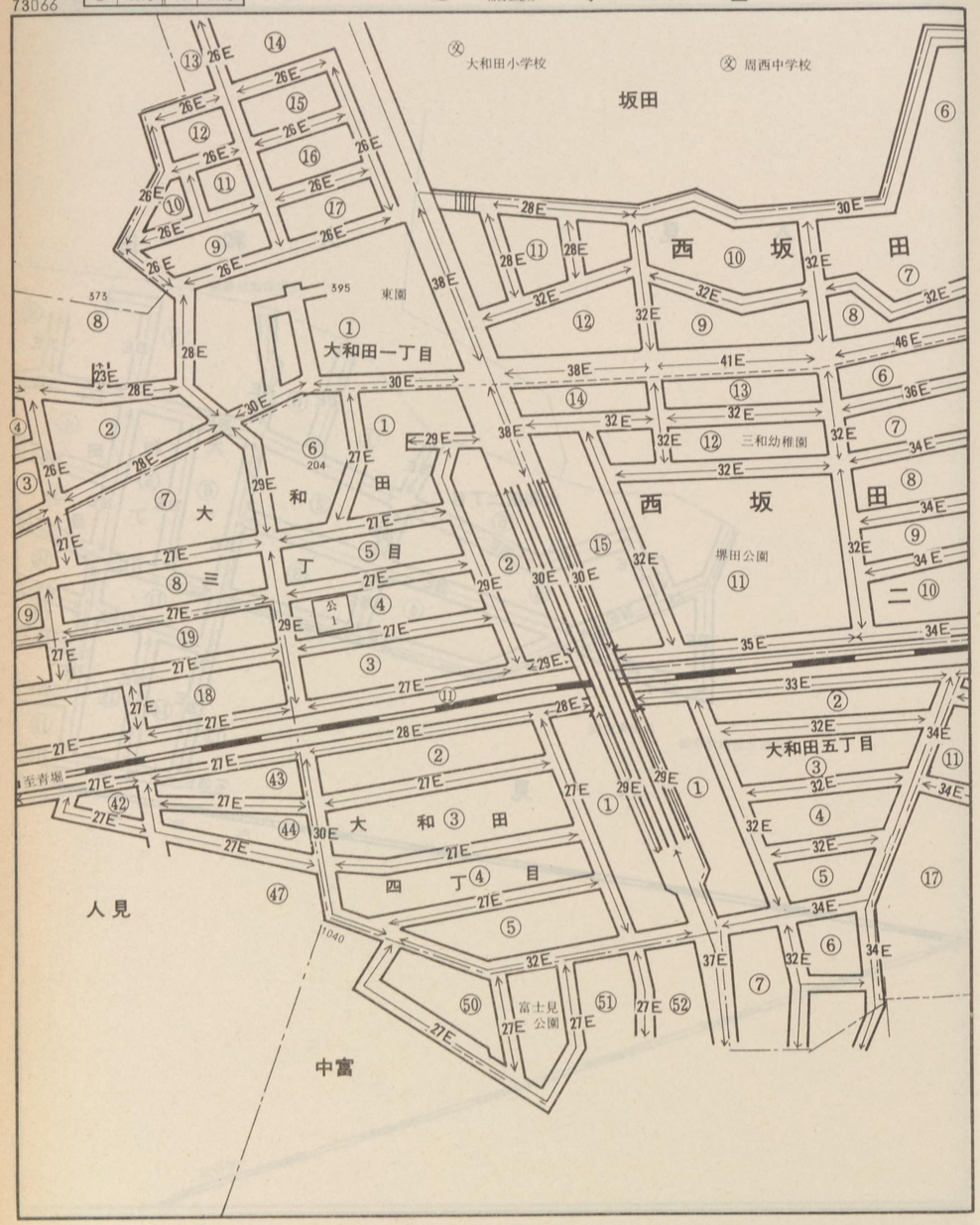

73065　73067　73068

木更津
（君津市）　73066

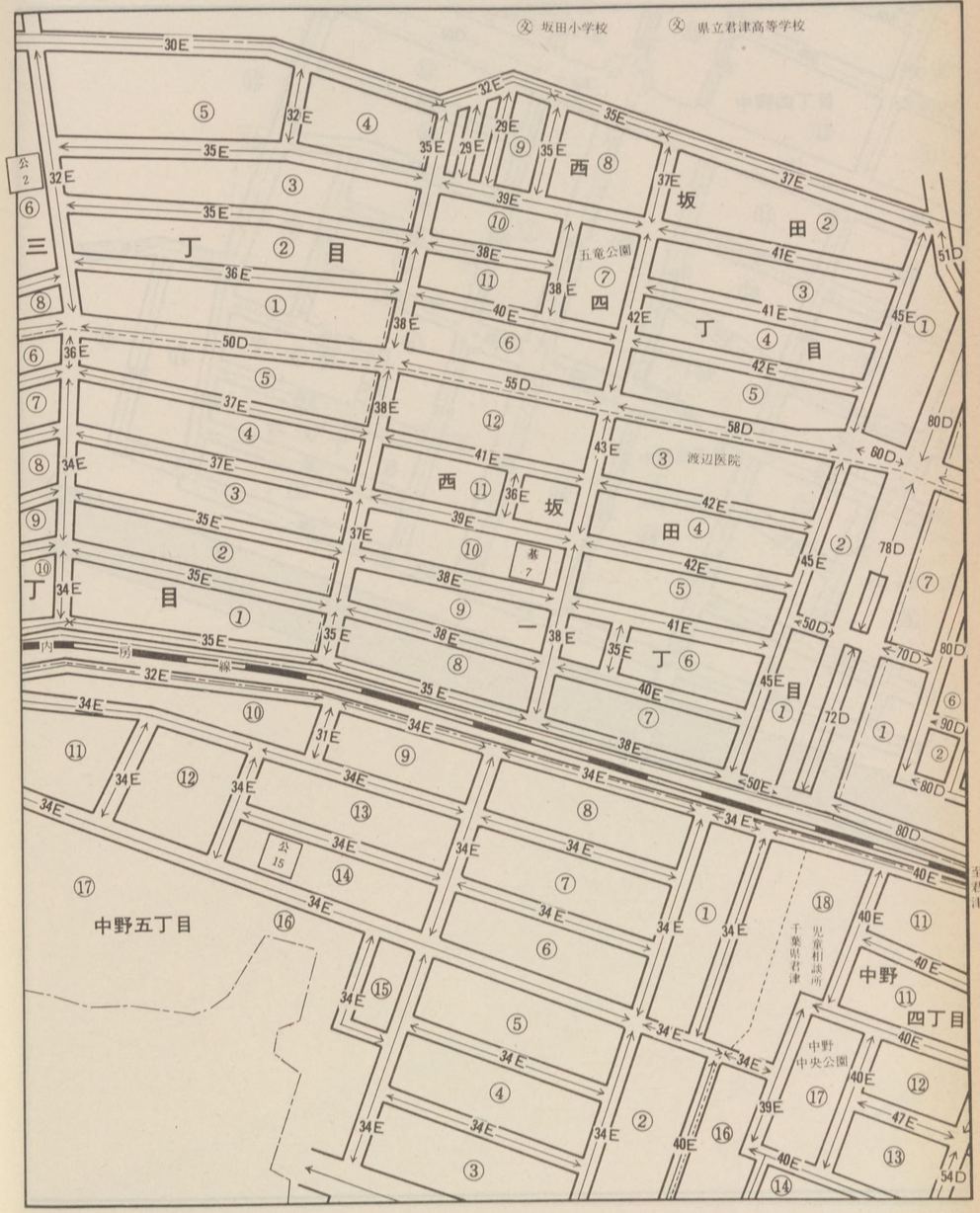

記号	借地権割合	記号	借地権割合
A	90%	E	50%
B	80%	F	40%
C	70%	G	30%
D	60%	H	20%

繁華街・高度商業地区
道路を中心として全地域
道路沿い

普通商業地区
併用住宅地区
全地域
北側道路沿い
南側全地域

中小工場地区
北側全地域
南側道路沿い
南側全地域

大工場地区
北側全地域
南側道路沿い
北側全地域

普通住宅地区
家内工業地区
無印は全地域

73067

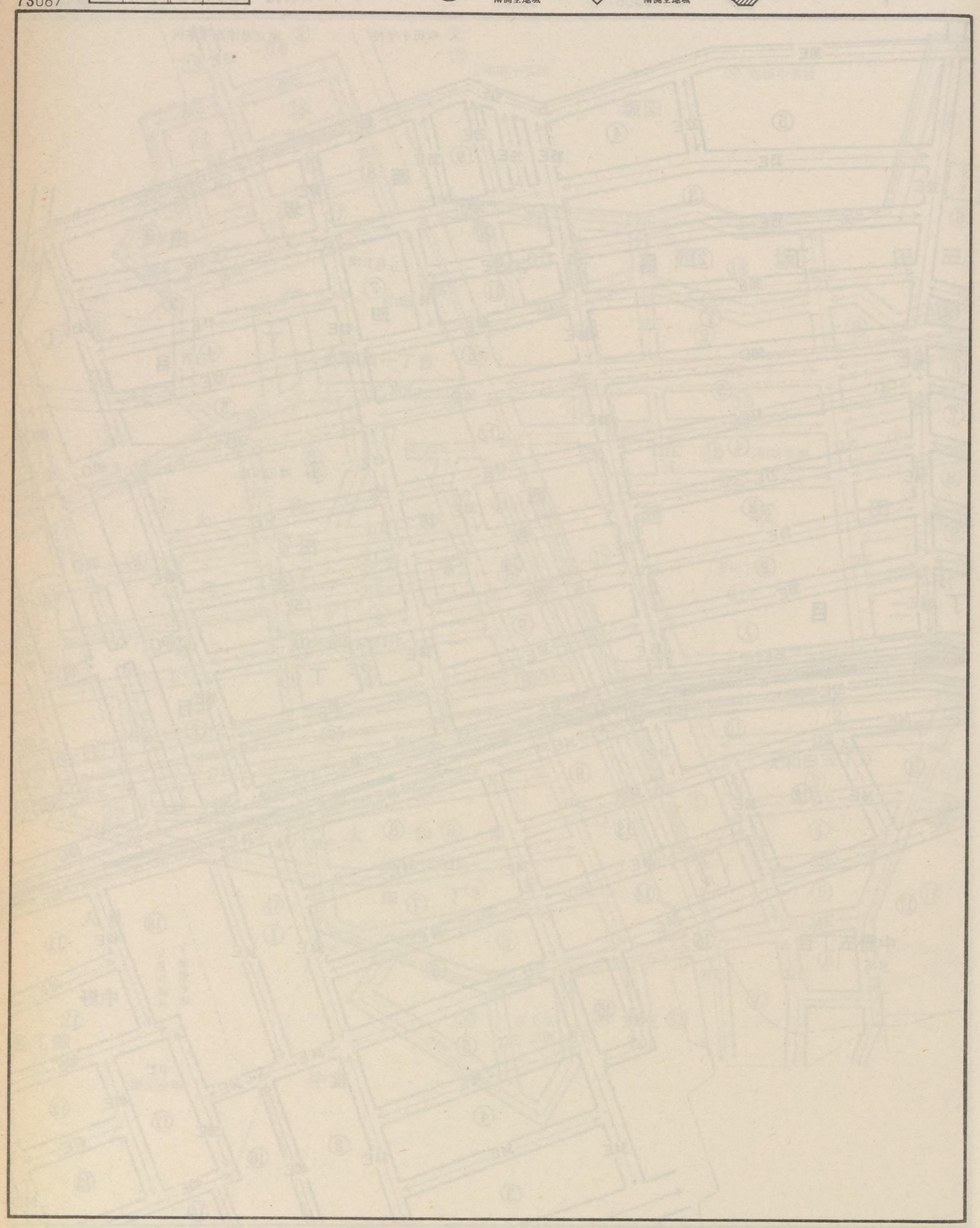

73066
73069

木更津
（君津市）

73067

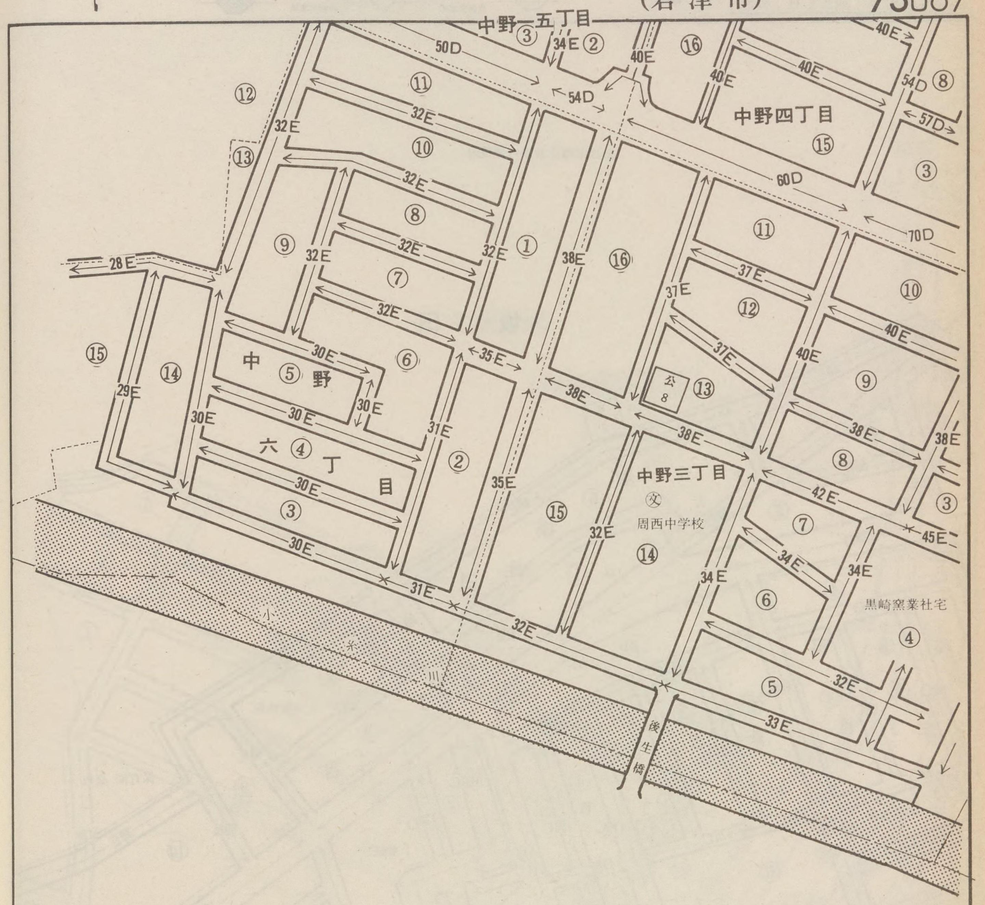

記号	借地権割合	記号	借地権割合
A	90%	E	50%
B	80%	F	40%
C	70%	G	30%
D	60%	H	20%

繁華街・高度商業地区
道路を中心として全地域
道路沿い

普通商業地区
併用住宅地区
全地域
北側道路沿い
南側全地域

中小工場地区
北側全地域
南側道路沿い
南側全地域

大工場地区
北側全地域
南側道路沿い
北側全地域

普通住宅地区
家内工業地区
無印は全地域

73068

新日本開発君津台分譲地

坂　田

東坂田一丁目

中野四丁目

中野一丁目

東坂三丁目

東坂二丁目

坂田駅前公園

ヤマキビル

イトーヨーカドー

千葉銀行

玄々堂病院

保育園 高坂

ホテル千成

君津

県道 君津青堀線

木更津信用金庫

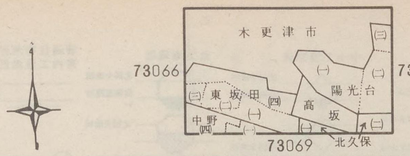

木更津
（君津市）

73068

木更津市

（畑沢南五丁目）

陽光台三丁目

陽光台二丁目

陽光台

高坂

君津保育園

北久保一丁目

北久保二丁目

ホテル谷川

公13

記号	借地権割合	記号	借地権割合
A	90%	E	50%
B	80%	F	40%
C	70%	G	30%
D	60%	H	20%

繁華街・高度商業地区
道路を中心として全地域
道路沿い

普通商業地区
併用住宅地区
全地域
北側道路沿い
南側全地域

中小工場地区
北側全地域
南側道路沿い
南側全地域

大工場地区
北側全地域
南側道路沿い
北側全地域

普通住宅地区
家内工業地区
無印は全地域

73069

君津市小売市場
スズトヨ
住友生命
君津農協
中野
中野青年館
三丁目
中野四丁目
中野一丁目
中野二丁目
中野二丁目
二丁目
一丁目
台一丁目
台二丁目
目御霊神社
卍長安寺
卍大雲寺
台青年館
南一丁目
南二丁目
南三丁目
久保一丁目
久保二丁目
久保三丁目
久保四丁目
北久保一丁目
北久保二丁目
君津中央公民館
君津市役所
君津郵便局
君津信用組合
久保青年館
久保保育園
山下公園
花園公園
山中医院
松葉皮膚科
茂田医院
目大宮神社
君津農協
君津信用組合
至君津
小糸川

73068
73067
73072
73070

木更津
（君津市）
73069

記号	借地権割合	記号	借地権割合
A	90%	E	50%
B	80%	F	40%
C	70%	G	30%
D	60%	H	20%

繁華街・高度商業地区
道路を中心として全地域
道路沿い

普通商業地区
併用住宅地区
全地域
北側道路沿い
南側全地域

中小工場地区
北側全地域
南側道路沿い
南側全地域

大工場地区
北側全地域
南側道路沿い
北側全地域

普通住宅地区
家内工業地区
無印は全地域

73070

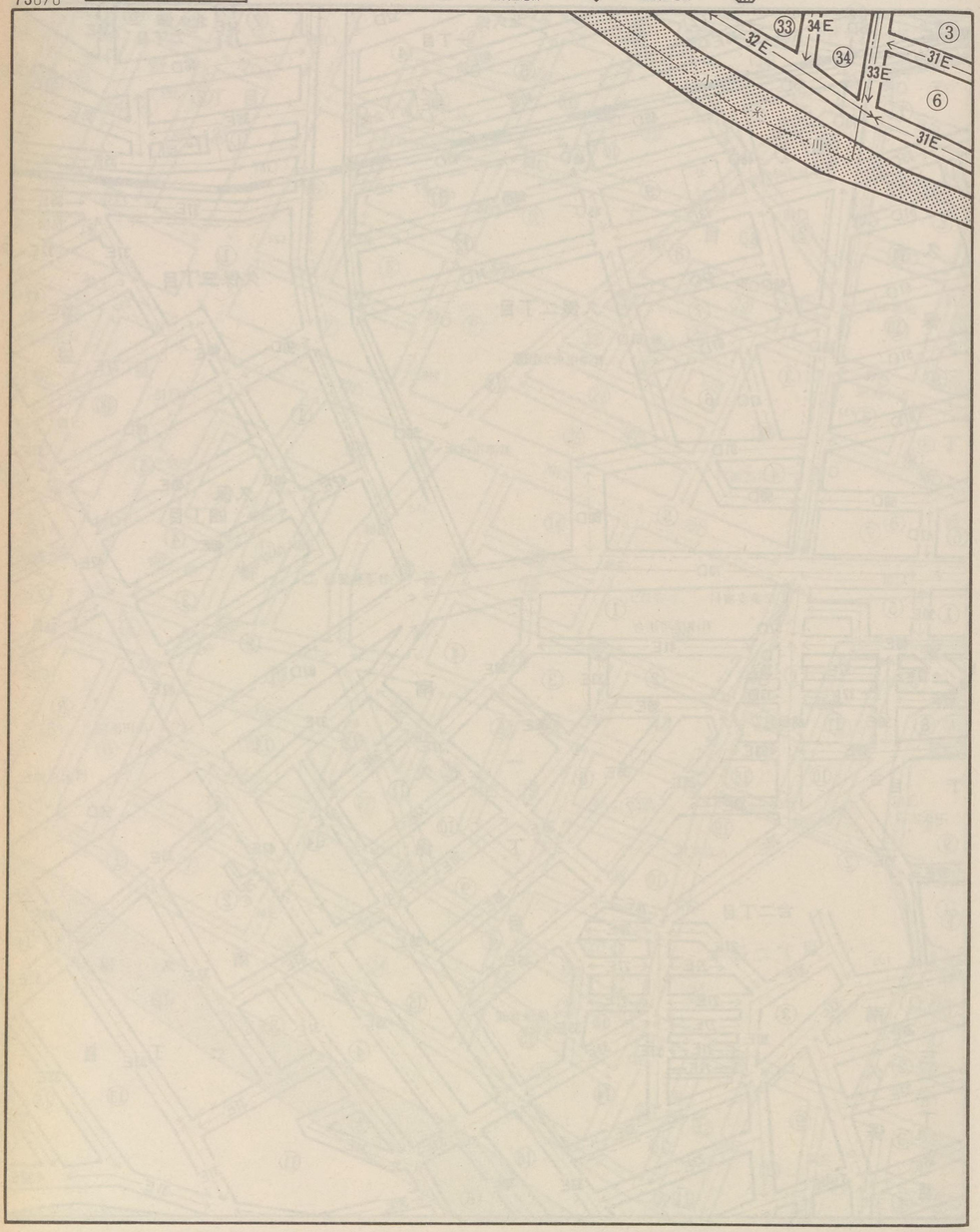

73069

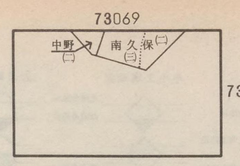

73073

木更津
（君津市）

73070

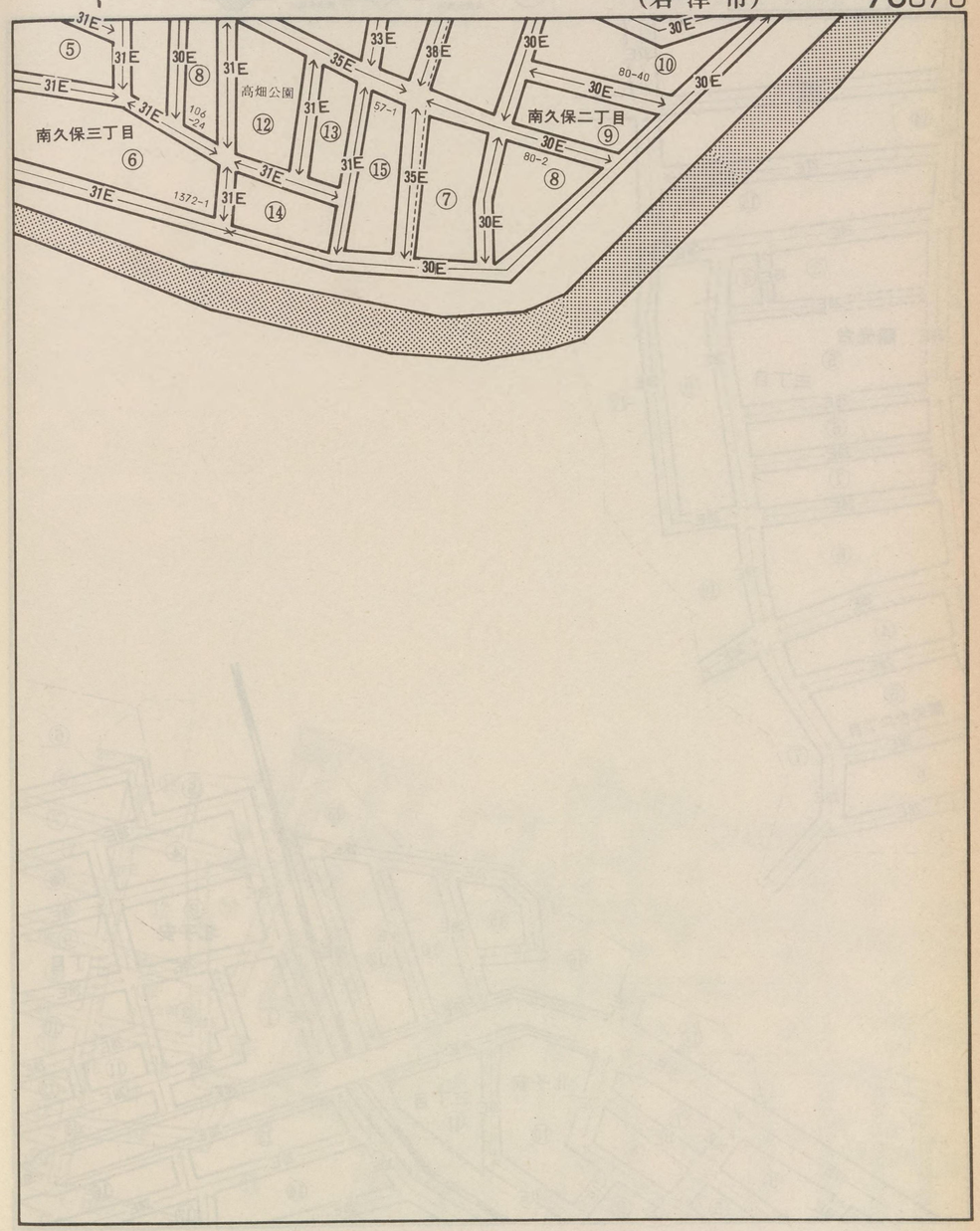

記号	借地権割合	記号	借地権割合
A	90%	E	50%
B	80%	F	40%
C	70%	G	30%
D	60%	H	20%

繁華街・高度商業地区
道路を中心として全地域
道路沿い

普通商業地区
併用住宅地区
全地域
北側道路沿い
南側全地域

中小工場地区
北側全地域
南側道路沿い
南側全地域

大工場地区
北側全地域
南側道路沿い
北側全地域

普通住宅地区
家内工業地区
無印は全地域

73071

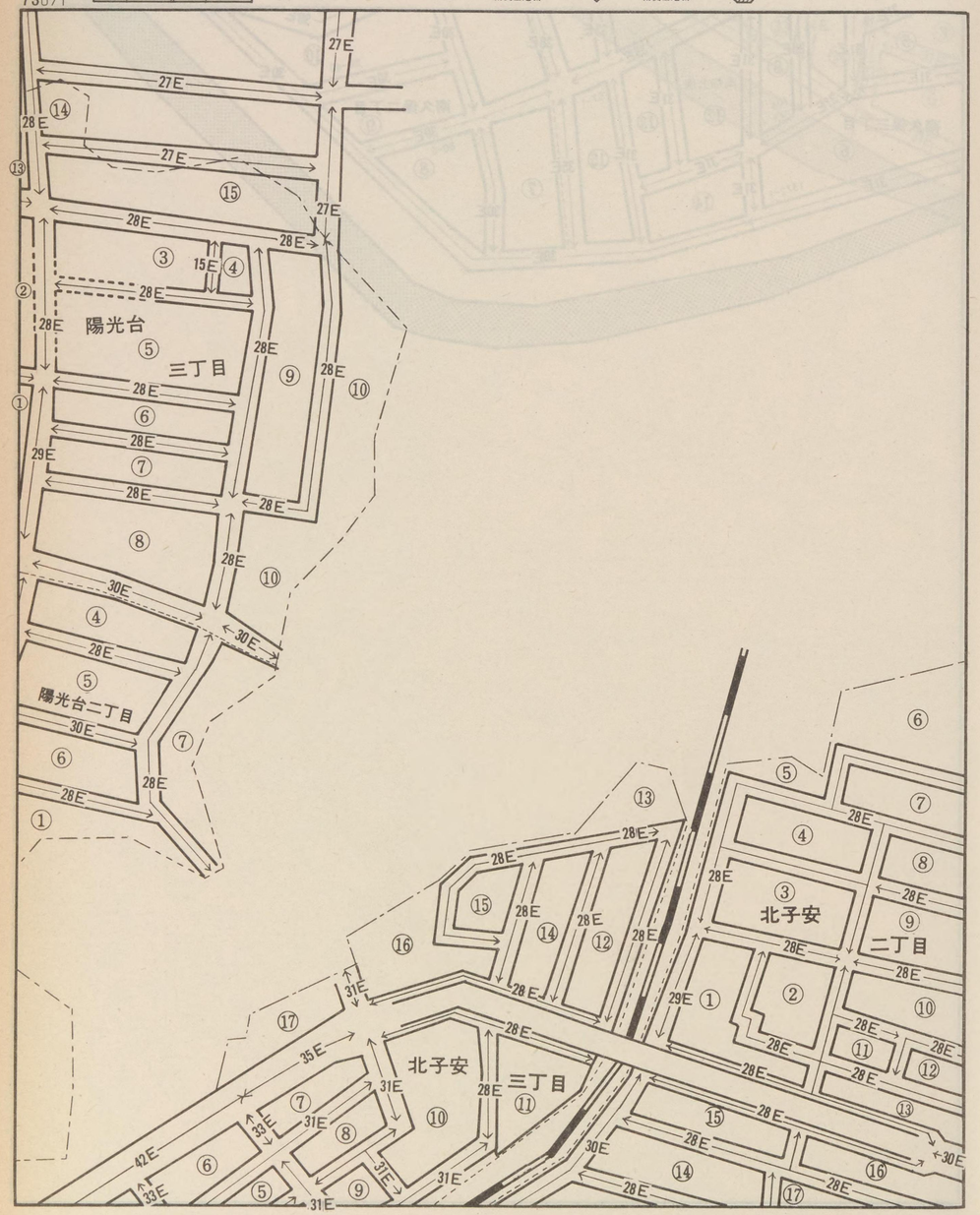

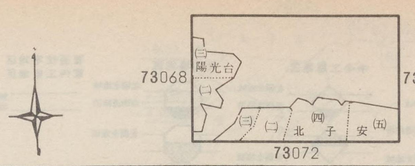

木更津
（君津市）

73071

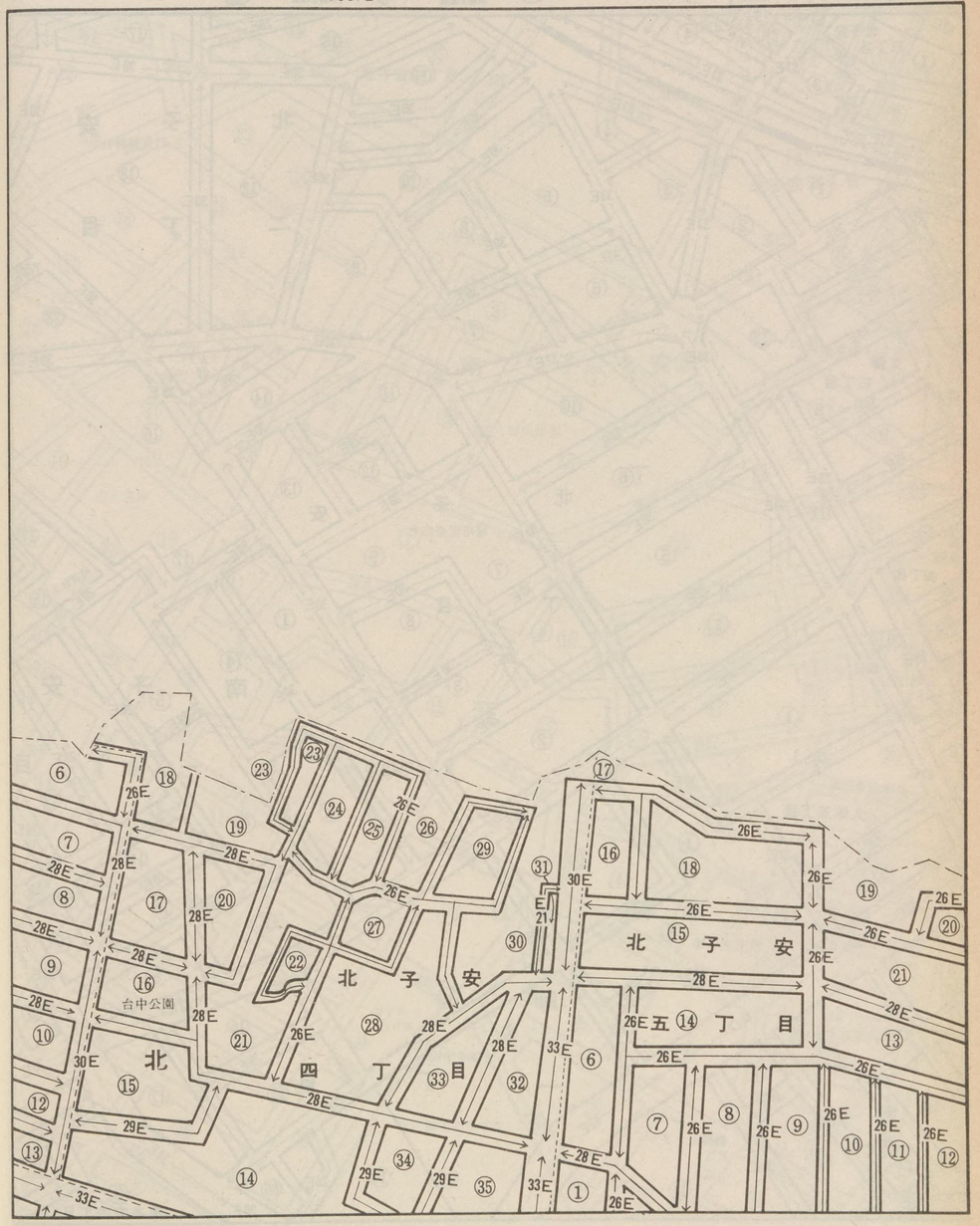

記号	借地権割合	記号	借地権割合
A	90%	E	50%
B	80%	F	40%
C	70%	G	30%
D	60%	H	20%

繁華街・高度商業地区
道路を中心として全地域
道路沿い

普通商業地区
併用住宅地区
全地域
北側道路沿い
南側全地域

中小工場地区
北側全地域
南側道路沿い
南側全地域

大工場地区
北側全地域
南側道路沿い
北側全地域

普通住宅地区
家内工業地区
無印は全地域

73072

北子安三丁目 久保三丁目 久保四丁目 久保五丁目 北子安二丁目 北子安一丁目 南子安一丁目 南子安四丁目 李師一丁目

菅原神社 雇用促進住宅 子安スポーツ 倶楽部住宅 君津中央公園 農業試験場 君津電話交換局 君津中学校 錦鮭センター 丸宮

73071 73076 73069 73073

木更津
（君津市）
73072

北子安四丁目 北子安五丁目 南子安七丁目 北子安六丁目 南子安二丁目 南子安三丁目 南子安一丁目 南子安五丁目 南子安六丁目 南子安四丁目 南子安三丁目 南子安五丁目

卍空蔵院 ニューサンタイキ宿舎 周南産業 山九運輸 南子安保育園 南子安小学校 松の井公園 公園

記号	借地権割合	記号	借地権割合
A	90%	E	50%
B	80%	F	40%
C	70%	G	30%
D	60%	H	20%

繁華街・高度商業地区
道路を中心として全地域
道路沿い

普通商業地区
併用住宅地区
全地域
北側道路沿い
南側全地域

中小工場地区
北側全地域
南側道路沿い
南側全地域

大工場地区
北側全地域
南側道路沿い
北側全地域

普通住宅地区
家内工業地区
無印は全地域

73073

李 師 製菓産業 ⑥
君津商工会
一丁目 ⑬
南子安四丁目
君津市学校給食センター ③
西台公園
貞元
李 ③
師 ⑧
二丁目
公9
八幡
川

73072
73070
73077
73074
(一) (二)李 南子安 (五) (四) (三)師 (四)

木更津
(君津市)

73073

南子安五丁目
南子安四丁目
李師三丁目
李師四丁目
君津消防本部
上ノ原公園
墓地
レストラングローブ
卍東福寺㉓
出光給油所 ⑲
卍八幡神社
公園
外箕輪二丁目
外箕輪一丁目

記号	借地権割合	記号	借地権割合
A	90%	E	50%
B	80%	F	40%
C	70%	G	30%
D	60%	H	20%

繁華街・高度商業地区

道路を中心として全地域

道路沿い

普通商業地区
併用住宅地区

全地域

北側道路沿い

南側全地域

中小工場地区

北側全地域

南側道路沿い

南側全地域

大工場地区

北側全地域

南側道路沿い

北側全地域

普通住宅地区
家内工業地区

無印は全地域

73074



73073

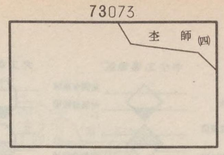

木更津
(君津市)

73074

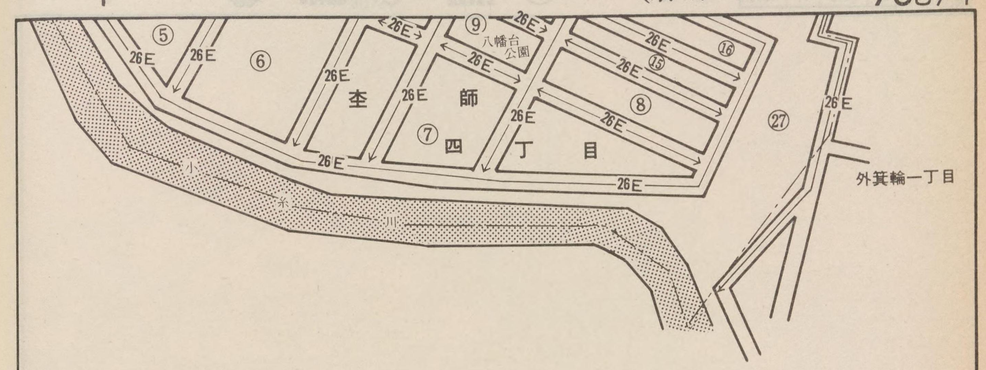

記号	借地権割合	記号	借地権割合
A	90%	E	50%
B	80%	F	40%
C	70%	G	30%
D	60%	H	20%

繁華街・高度商業地区

普通商業地区
併用住宅地区

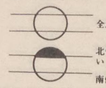

中小工場地区

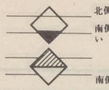

大工場地区

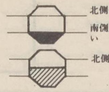

普通住宅地区
家内工業地区



73075

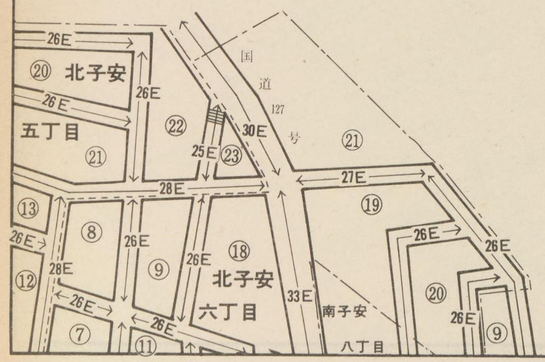

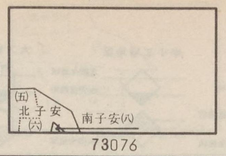

木更津
(君津市)

73075

記号	借地権割合	記号	借地権割合
A	90%	E	50%
B	80%	F	40%
C	70%	G	30%
D	60%	H	20%

繁華街・高度商業地区
道路を中心として全地域
道路沿い

普通商業地区
併用住宅地区
全地域
北側道路沿い
南側全地域

中小工場地区
北側全地域
南側道路沿い
南側全地域

大工場地区
北側全地域
南側道路沿い
北側全地域

普通住宅地区
家内工業地区
無印は全地域

73076

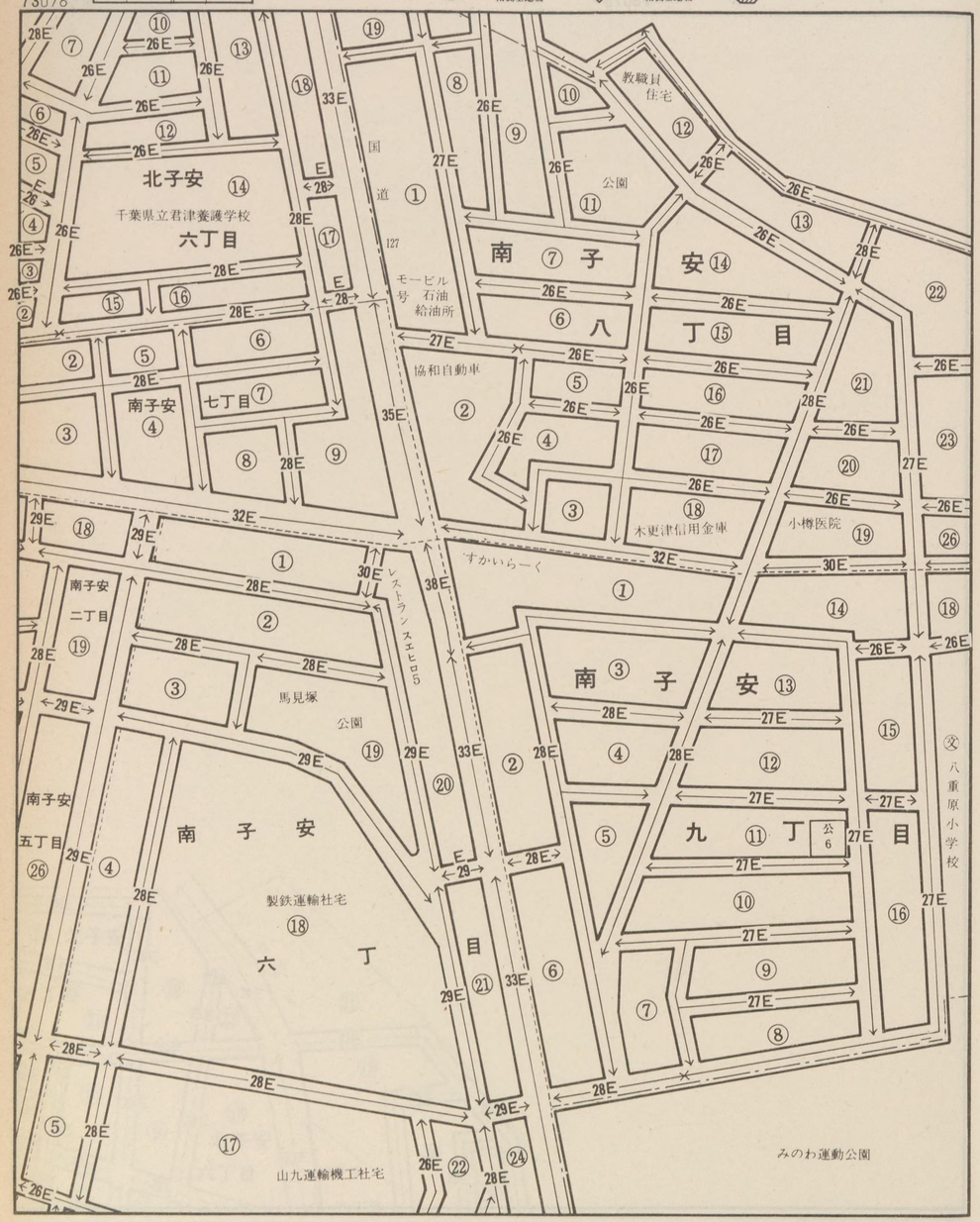

73075
73072
73077

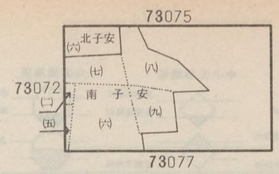

木更津

（君津市）

73076

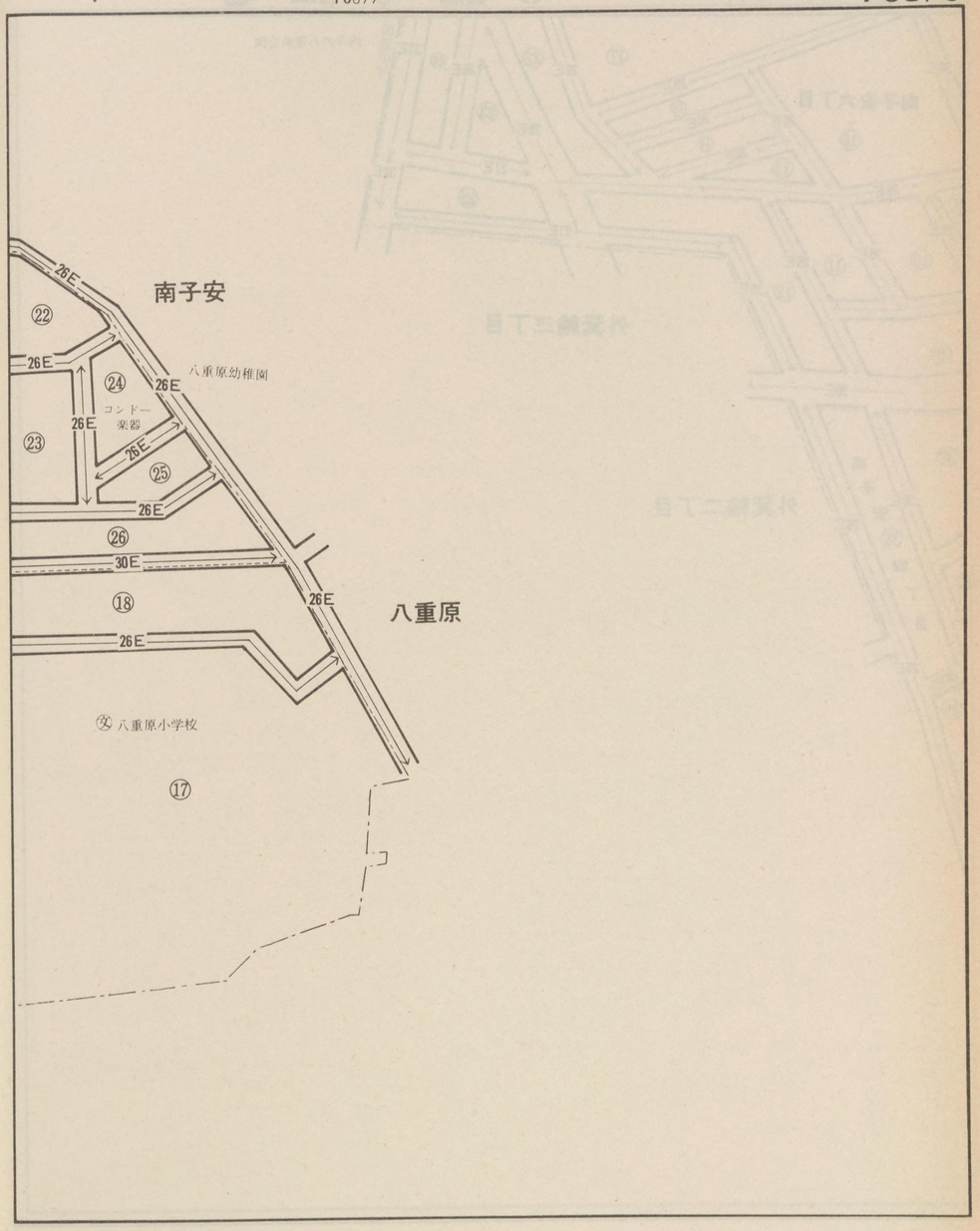

記号	借地権割合	記号	借地権割合
A	90%	E	50%
B	80%	F	40%
C	70%	G	30%
D	60%	H	20%

繁華街・高度商業地区
道路を中心として全地域
道路沿い

普通商業地区 併用住宅地区
全地域
北側道路沿い
南側全地域

中小工場地区
北側全地域
南側道路沿い
南側全地域

大工場地区
北側全地域
南側道路沿い
北側全地域

普通住宅地区 家内工業地区
無印は全地域

73077

南子安六丁目

外箕輪三丁目

外箕輪二丁目

内みのわ運動公園

国道127号

73076

73073

南子安(内)四

木更津

（君津市）

73077

記号	借地権割合	記号	借地権割合
A	90%	E	50%
B	80%	F	40%
C	70%	G	30%
D	60%	H	20%

繁華街・高度商業地区
道路を中心として全地域
道路沿い

普通商業地区
併用住宅地区
全地域
北側道路沿い
南側全地域

中小工場地区
北側全地域
南側道路沿い
南側全地域

大工場地区
北側全地域
南側道路沿い
北側全地域

普通住宅地区
家内工業地区
無印は全地域

73078

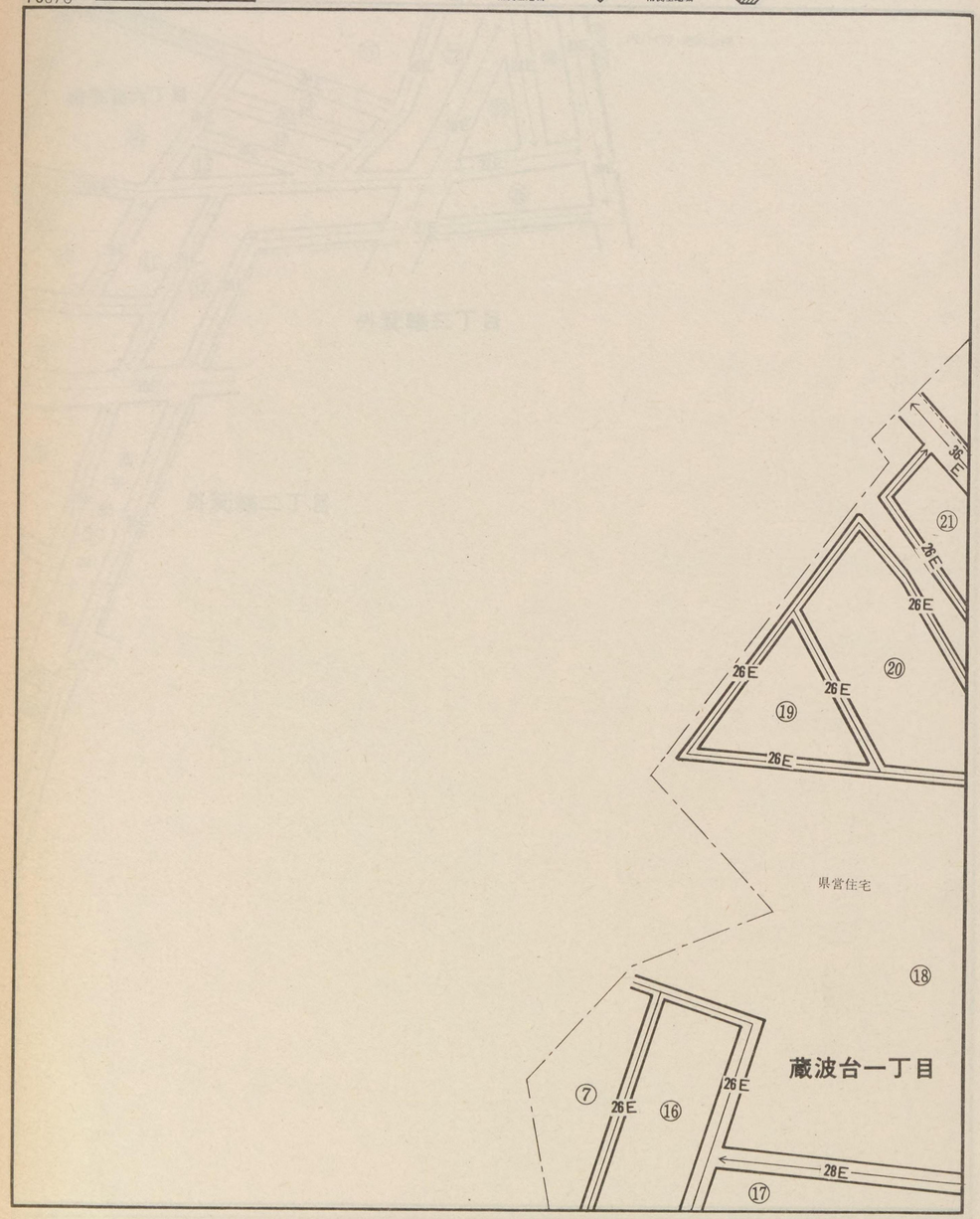

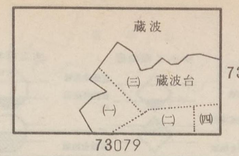

木更津
(袖ケ浦町)
73078

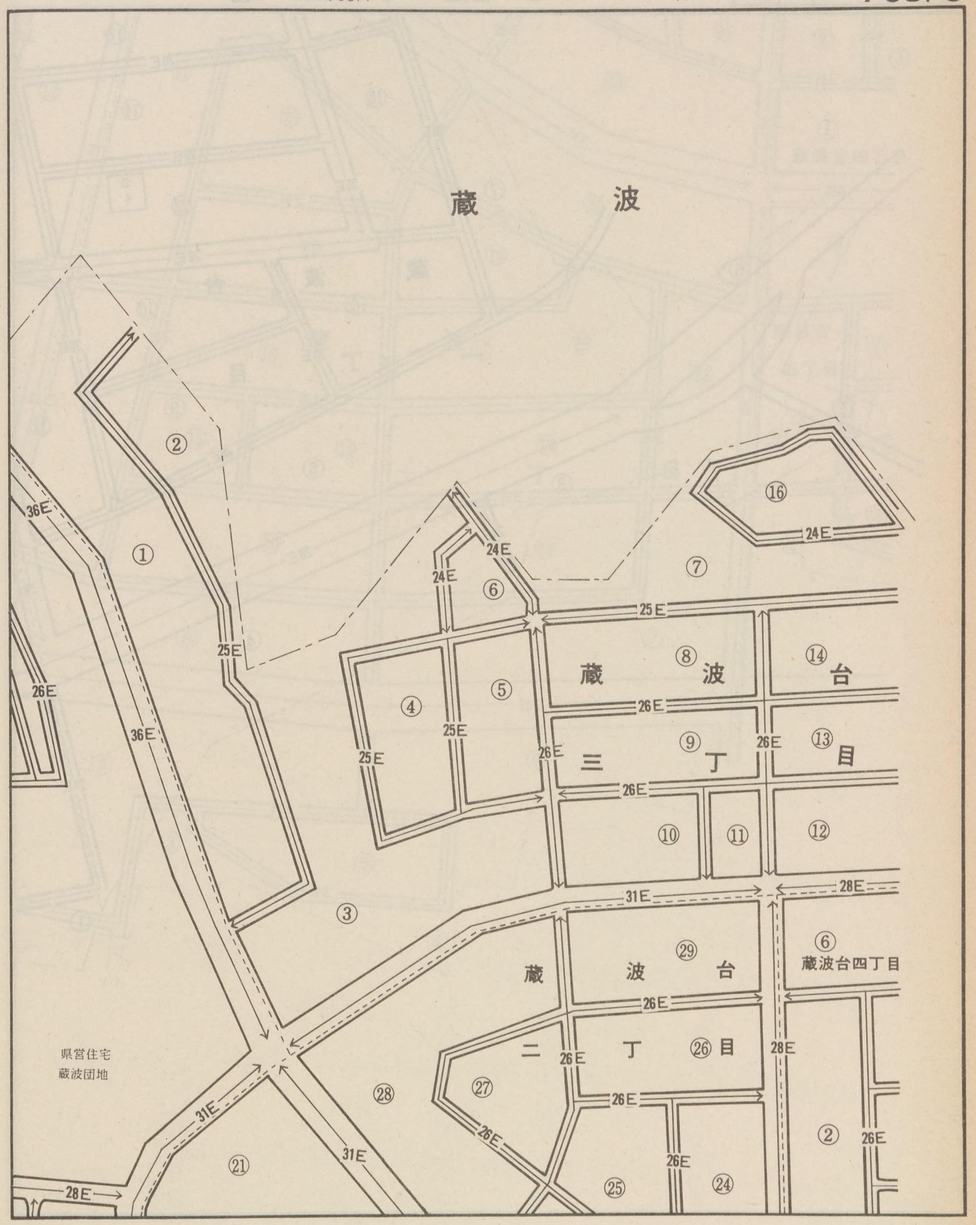

記号	借地権割合	記号	借地権割合
A	90%	E	50%
B	80%	F	40%
C	70%	G	30%
D	60%	H	20%

繁華街・高度商業地区
道路を中心として全地域
道路沿い

普通商業地区
併用住宅地区
全地域
北側道路沿い
南側全地域

中小工場地区
北側全地域
南側道路沿い
南側全地域

大工場地区
北側全地域
南側道路沿い
北側全地域

普通住宅地区
家内工業地区
無印は全地域

73079

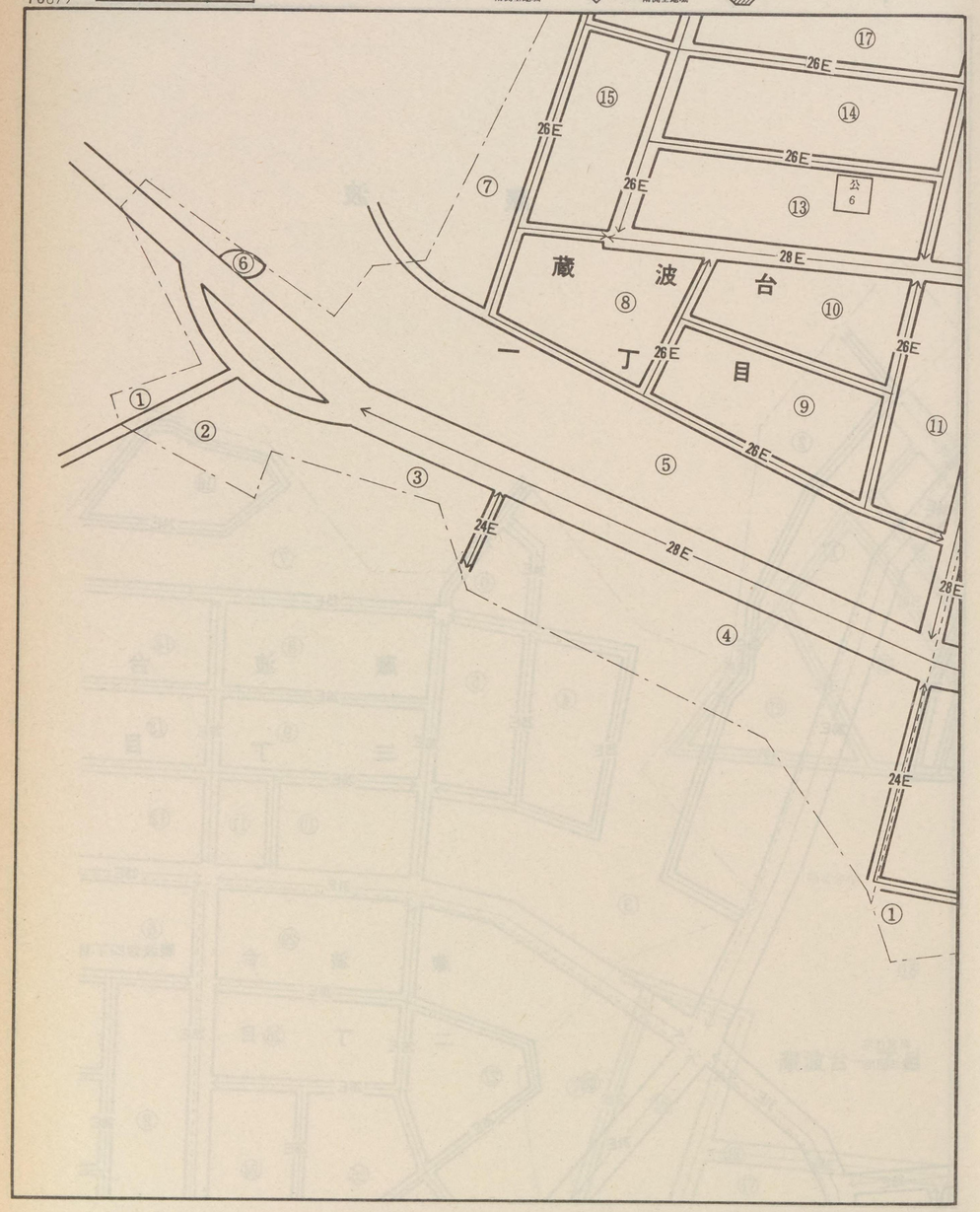

73078
73081

木更津
（袖ケ浦町）

73079

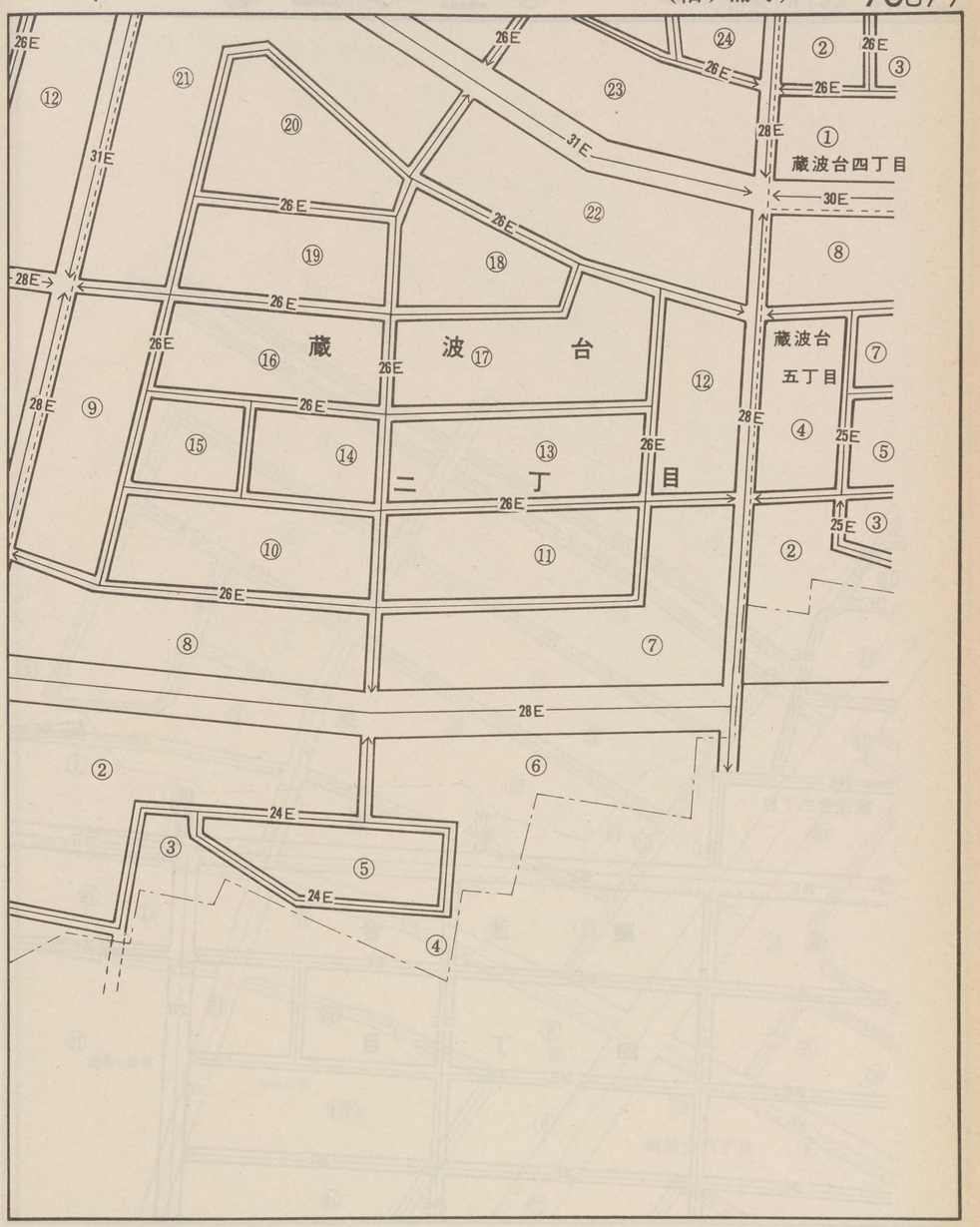

記号	借地権割合	記号	借地権割合
A	90%	E	50%
B	80%	F	40%
C	70%	G	30%
D	60%	H	20%

繁華街・高度商業地区
道路を中心として全地域
道路沿い

普通商業地区
併用住宅地区
全地域
北側道路沿い
南側全地域

中小工場地区
北側全地域
南側道路沿い
南側全地域

大工場地区
北側全地域
南側道路沿い
北側全地域

普通住宅地区
家内工業地区
無印は全地域

73080

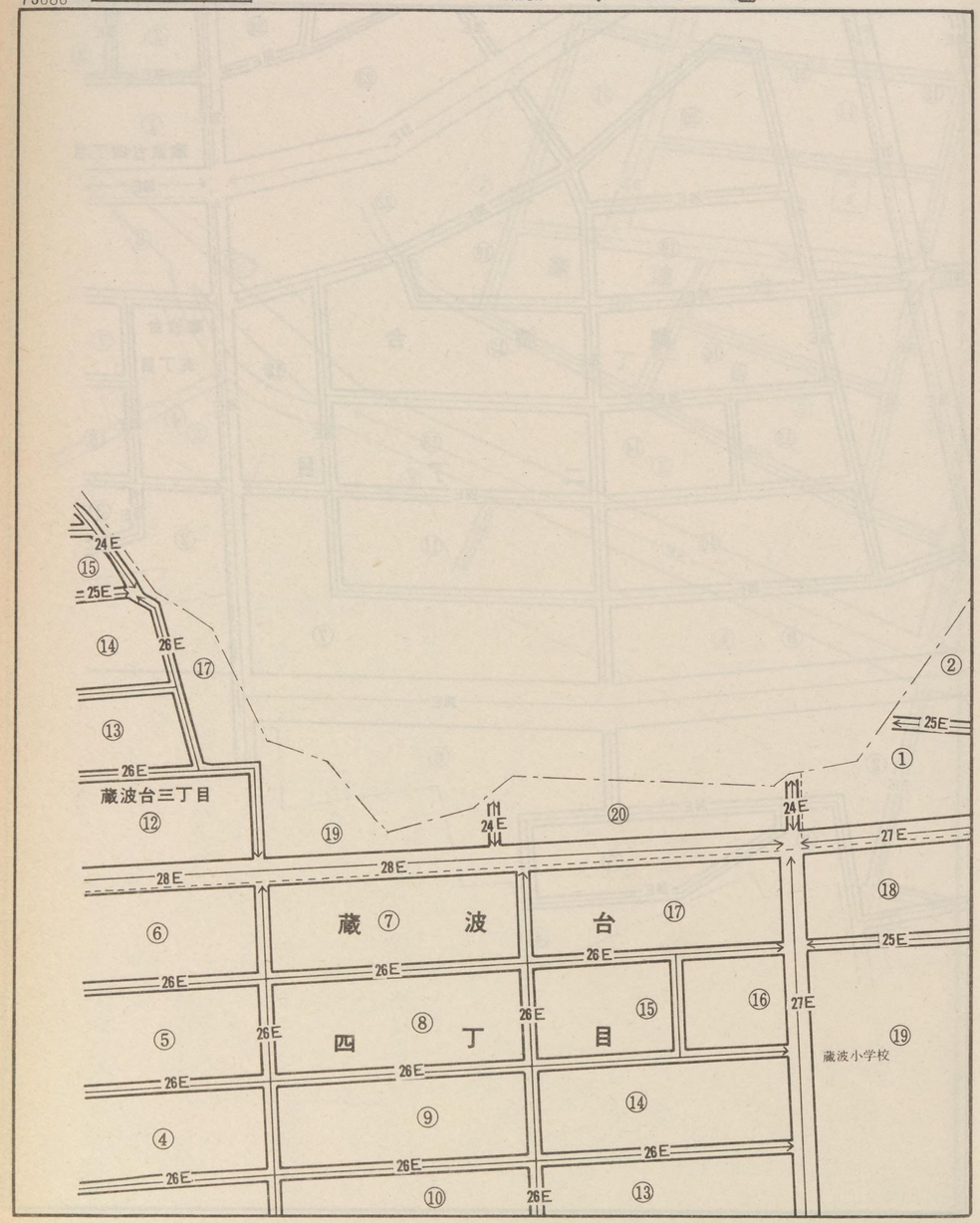

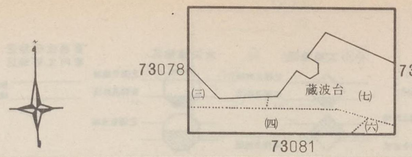

木更津
(袖ケ浦町) 73080

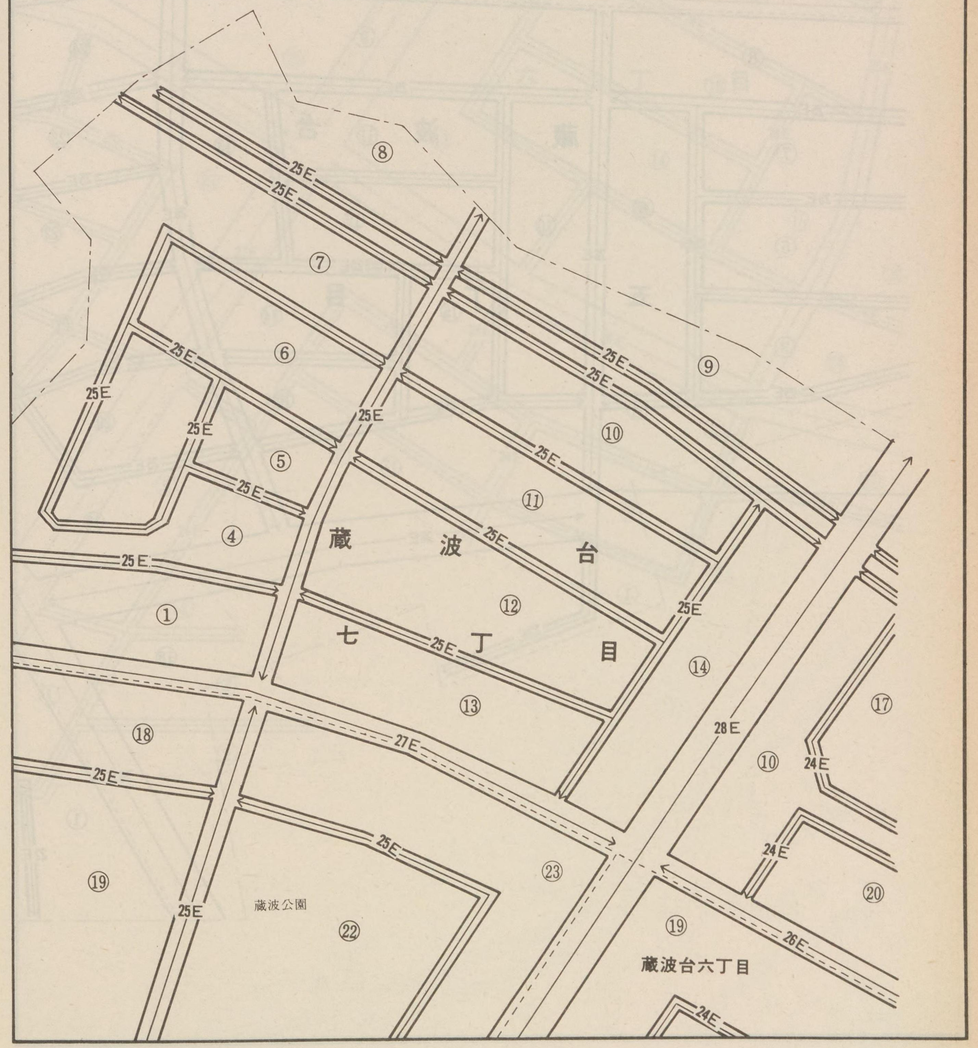

記号	借地権割合	記号	借地権割合
A	90%	E	50%
B	80%	F	40%
C	70%	G	30%
D	60%	H	20%

繁華街・高度商業地区
道路を中心として全地域
道路沿い

普通商業地区 併用住宅地区
全地域
北側道路沿い
南側全地域

中小工場地区
北側全地域
南側道路沿い
南側全地域

大工場地区
北側全地域
南側道路沿い
北側全地域

普通住宅地区 家内工業地区
無印は全地域

73081

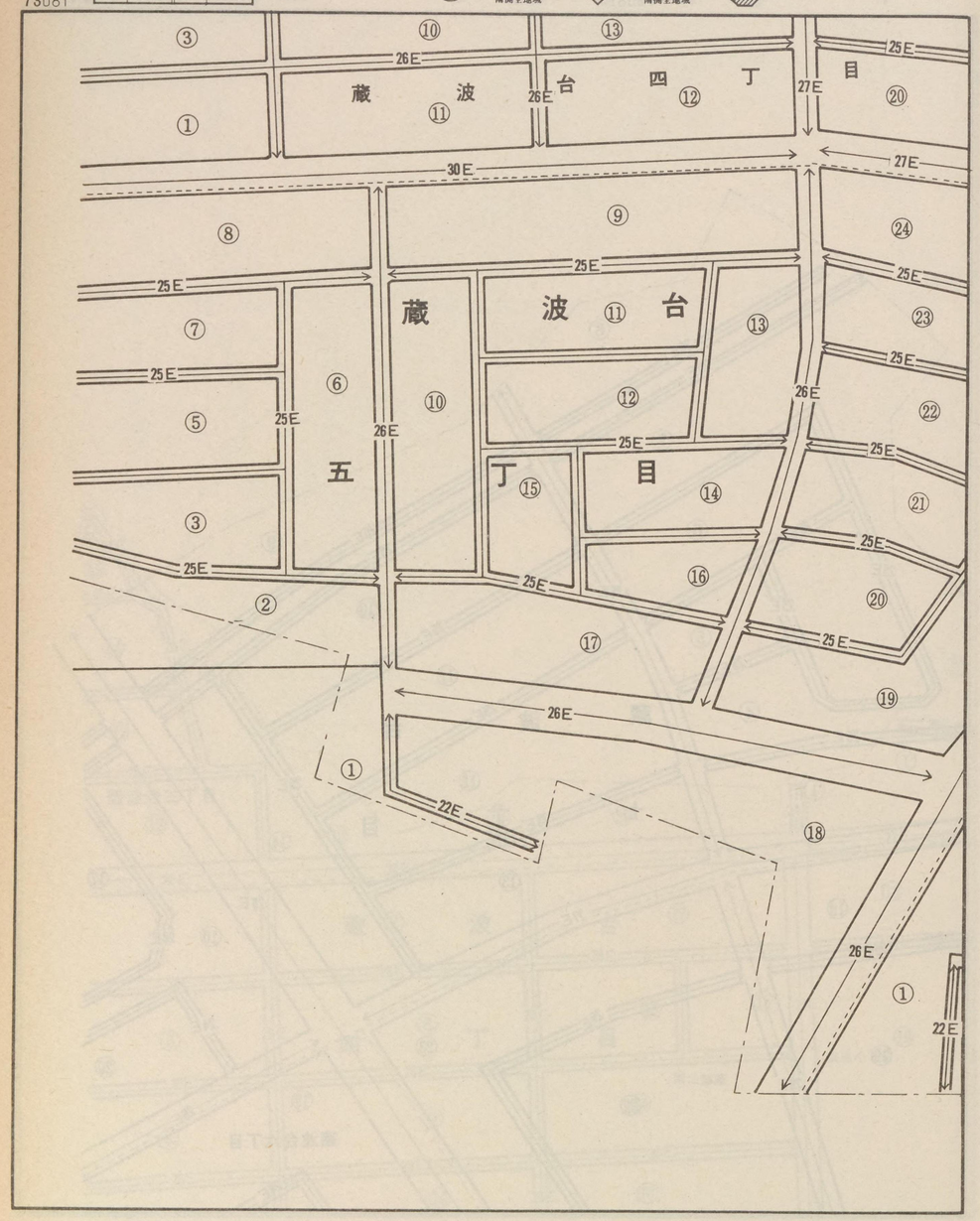

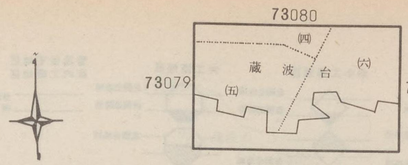

木更津
（袖ケ浦町）

73081

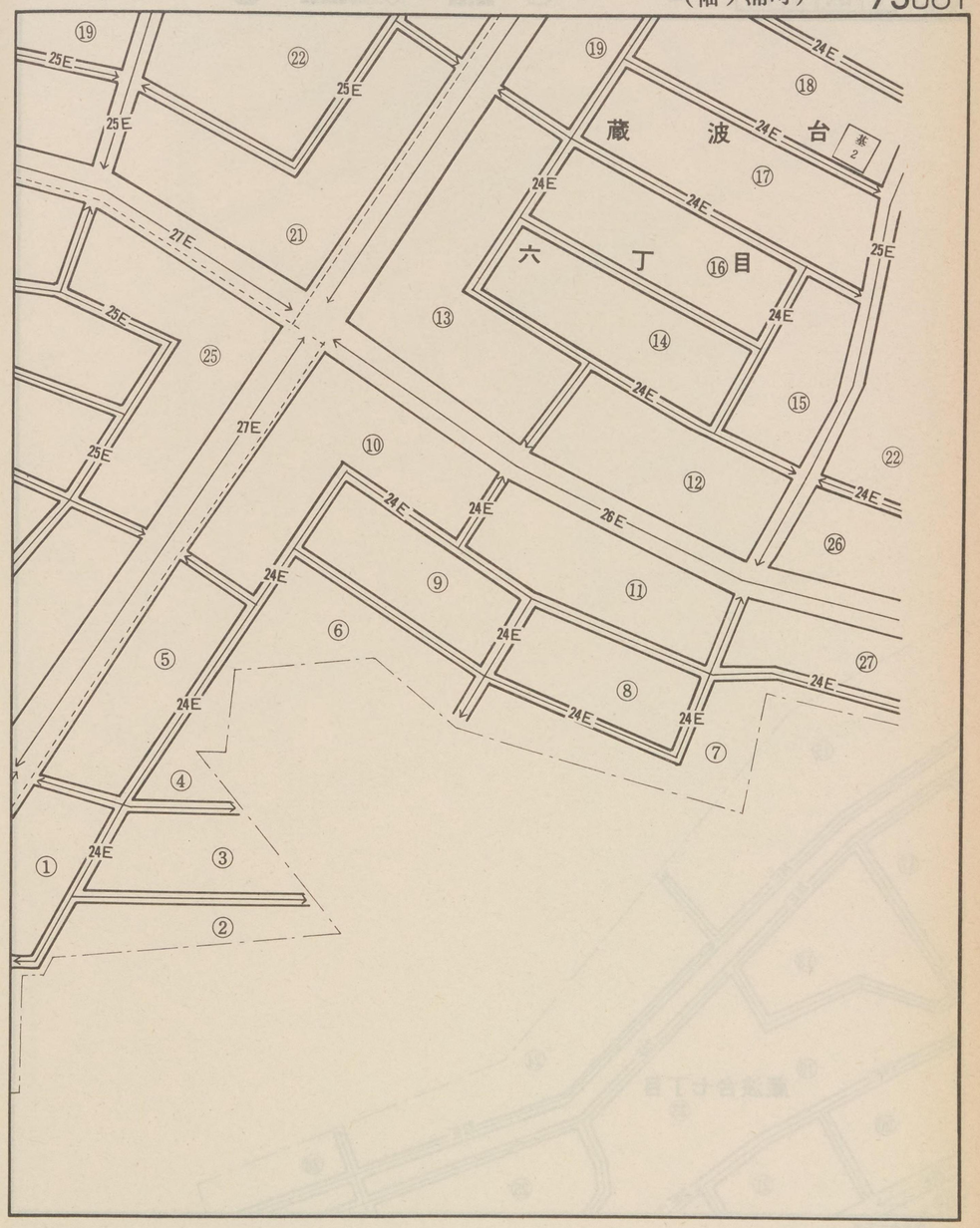

記号	借地権割合	記号	借地権割合
A	90%	E	50%
B	80%	F	40%
C	70%	G	30%
D	60%	H	20%

繁華街・高度商業地区
道路を中心として全地域
道路沿い

普通商業地区
併用住宅地区
全地域
北側道路沿い
南側全地域

中小工場地区
北側全地域
南側道路沿い
南側全地域

大工場地区
北側全地域
南側道路沿い
北側全地域

普通住宅地区
家内工業地区
無印は全地域

73082

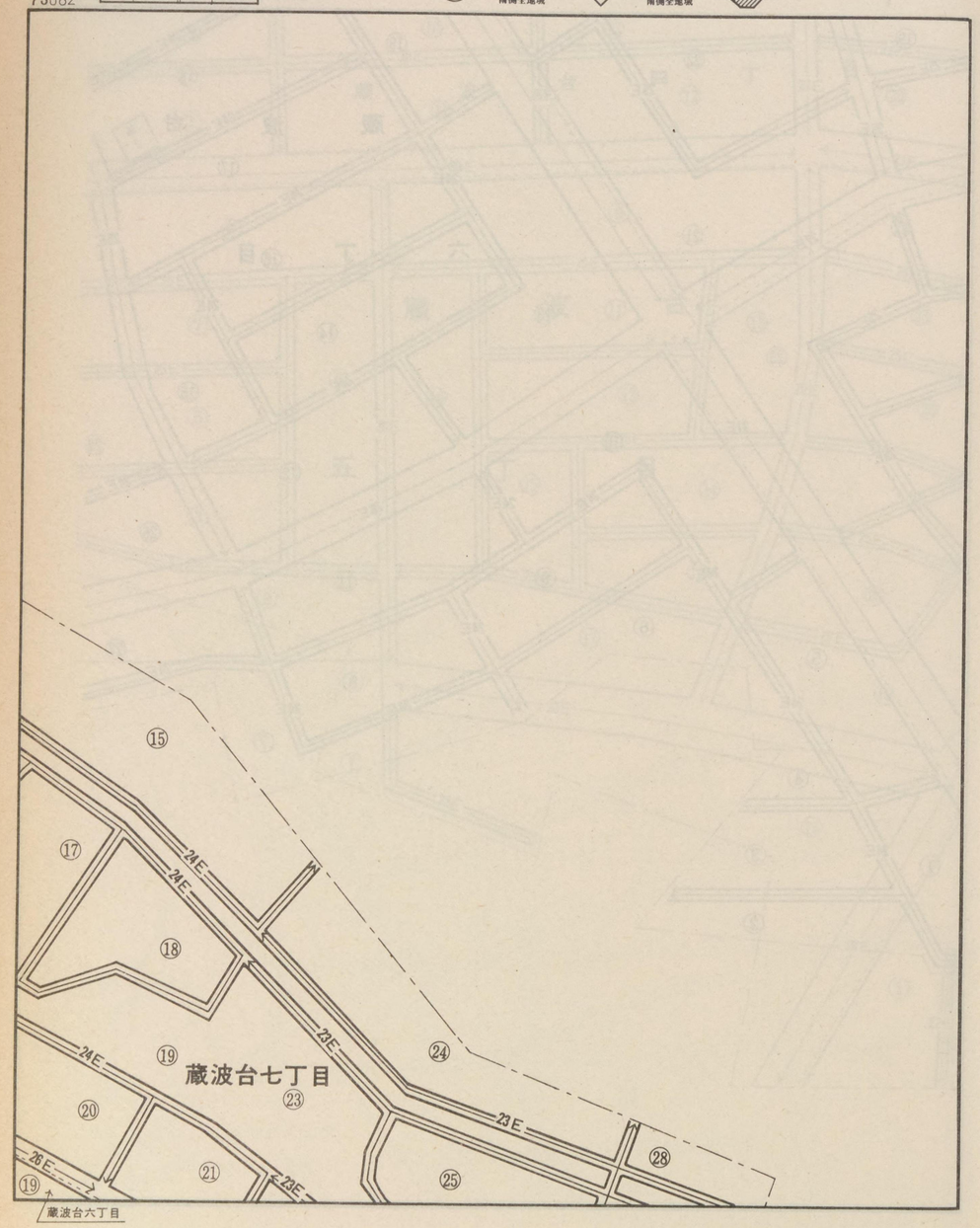

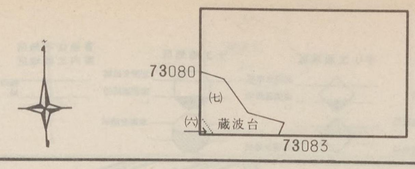

木更津

（袖ケ浦町）

73082

記号	借地権割合	記号	借地権割合
A	90%	E	50%
B	80%	F	40%
C	70%	G	30%
D	60%	H	20%

繁華街・高度商業地区
道路を中心として全地域
道路沿い

普通商業地区
併用住宅地区
全地域
北側道路沿い
南側全地域

中小工場地区
北側全地域
南側道路沿い
南側全地域

大工場地区
北側全地域
南側道路沿い
北側全地域

普通住宅地区
家内工業地区
無印は全地域

73083

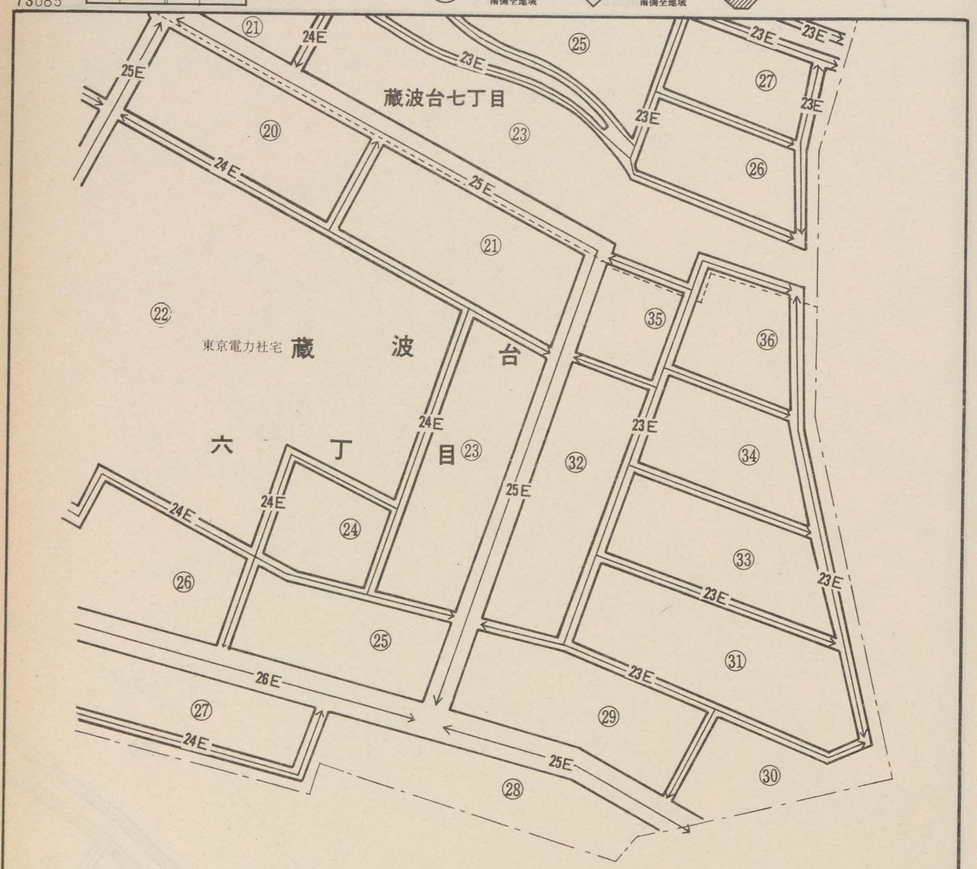

73082

73081

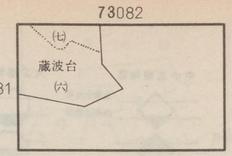

木更津

（袖ケ浦町）

73083

記号	借地権割合	記号	借地権割合
A	90%	E	50%
B	80%	F	40%
C	70%	G	30%
D	60%	H	20%

繁華街・高度商業地区
道路を中心として全地域
道路沿い

普通商業地区
併用住宅地区
全地域
北側道路沿い
南側全地域

中小工場地区
北側全地域
南側道路沿い
南側全地域

大工場地区
北側全地域
南側道路沿い
北側全地域

普通住宅地区
家内工業地区
無印は全地域

73084

奈　良　輪

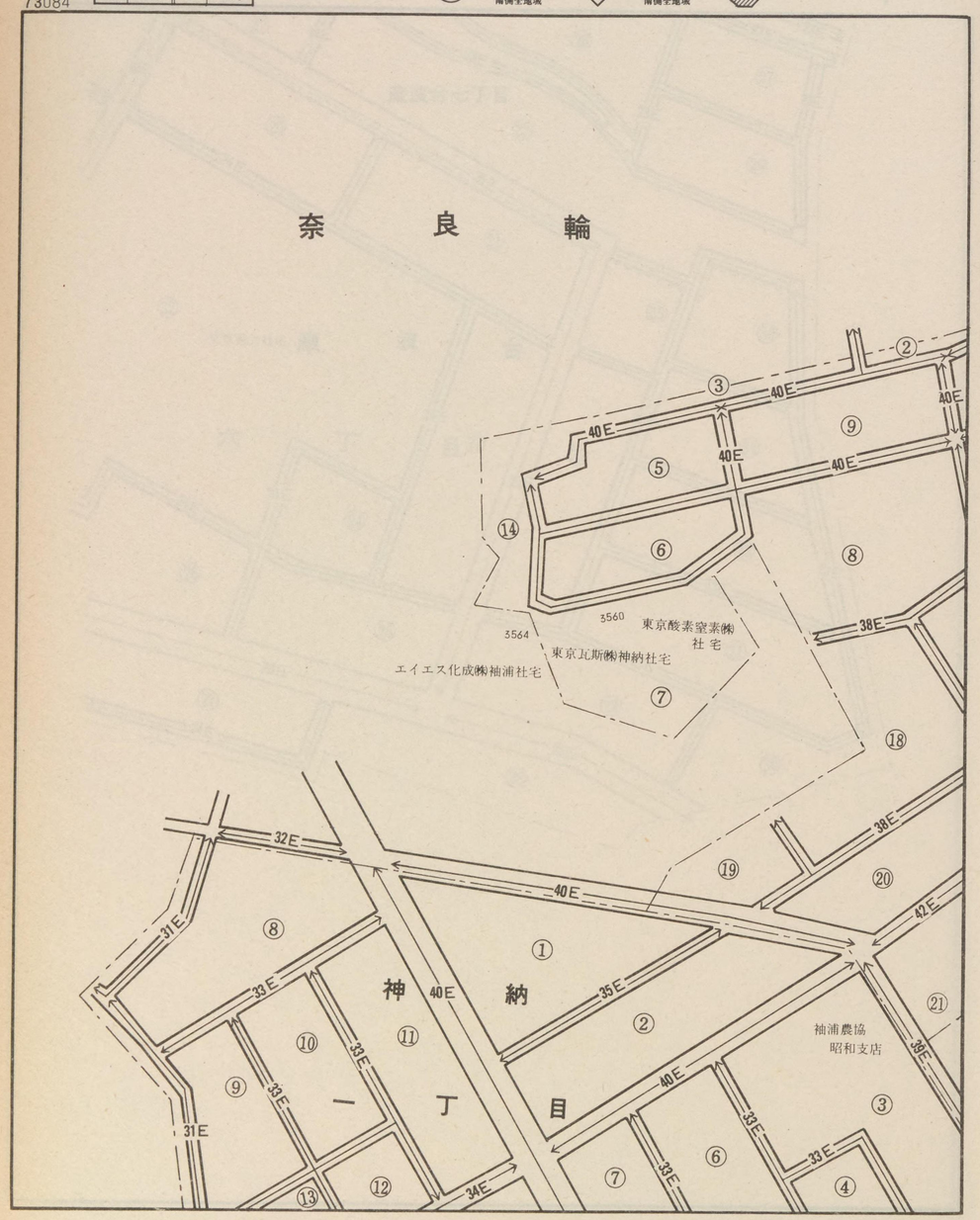

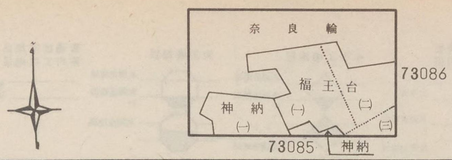

木更津
（袖ケ浦町）　73084

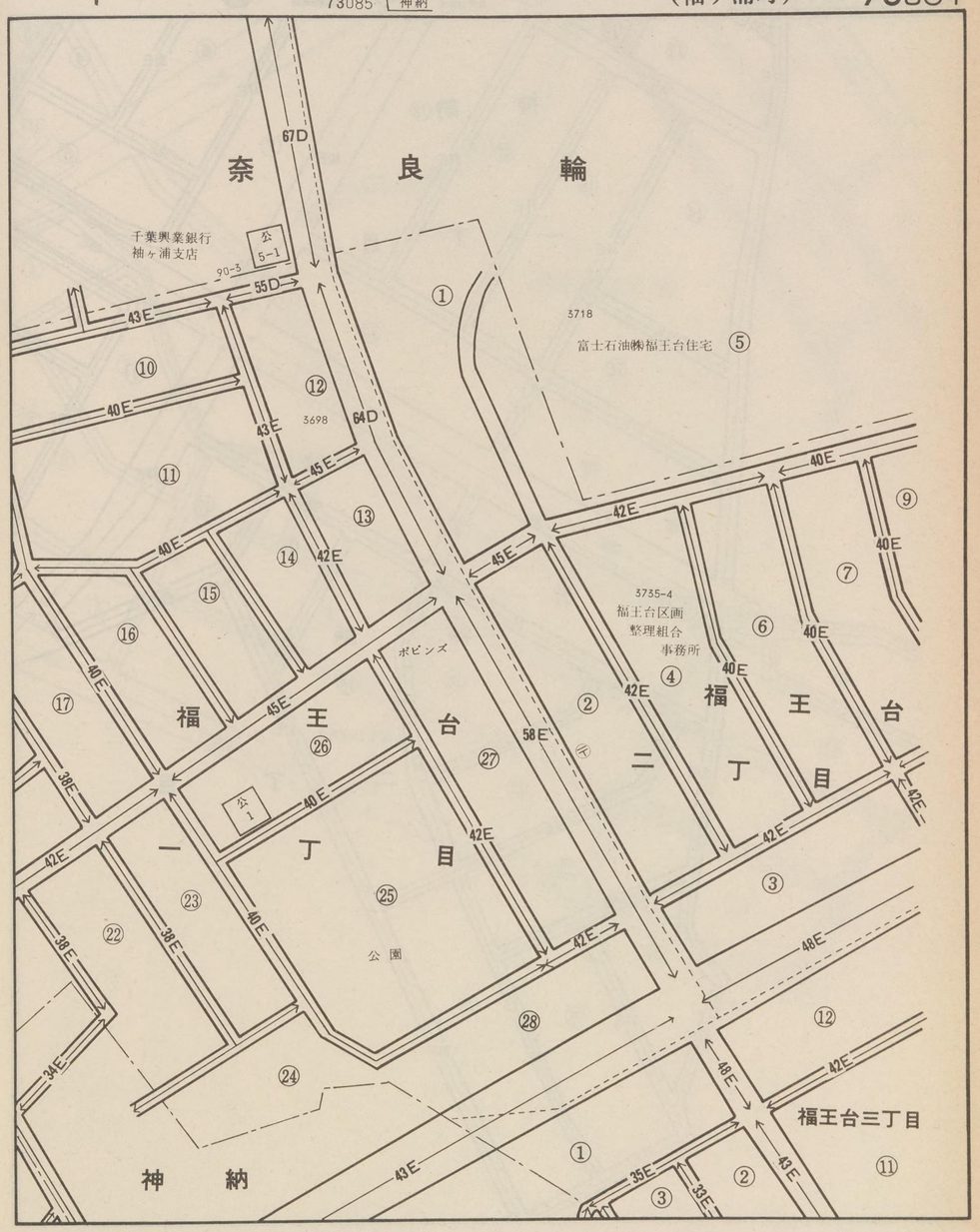

記号	借地権割合	記号	借地権割合
A	90%	E	50%
B	80%	F	40%
C	70%	G	30%
D	60%	H	20%

繁華街・高度商業地区
道路を中心として全地域
道路沿い

普通商業地区
併用住宅地区
全地域
北側道路沿い
南側全地域

中小工場地区
北側全地域
南側道路沿い
南側全地域

大工場地区
北側全地域
南側道路沿い
北側全地域

普通住宅地区
家内工業地区
無印は全地域

73085

神納 一丁目

神納 二丁目

福王台保育所

916

73084

福王台

73087

木更津
（袖ケ浦町）

73085

東京瓦斯㈱福王台社宅

福王台三丁目

神納

記号	借地権割合	記号	借地権割合
A	90%	E	50%
B	80%	F	40%
C	70%	G	30%
D	60%	H	20%

繁華街・高度商業地区
道路を中心として全地域
道路沿い

普通商業地区
併用住宅地区
全地域
北側道路沿い
南側全地域

中小工場地区
北側全地域
南側道路沿い
南側全地域

大工場地区
北側全地域
南側道路沿い
北側全地域

普通住宅地区
家内工業地区
無印は全地域

73086

神納

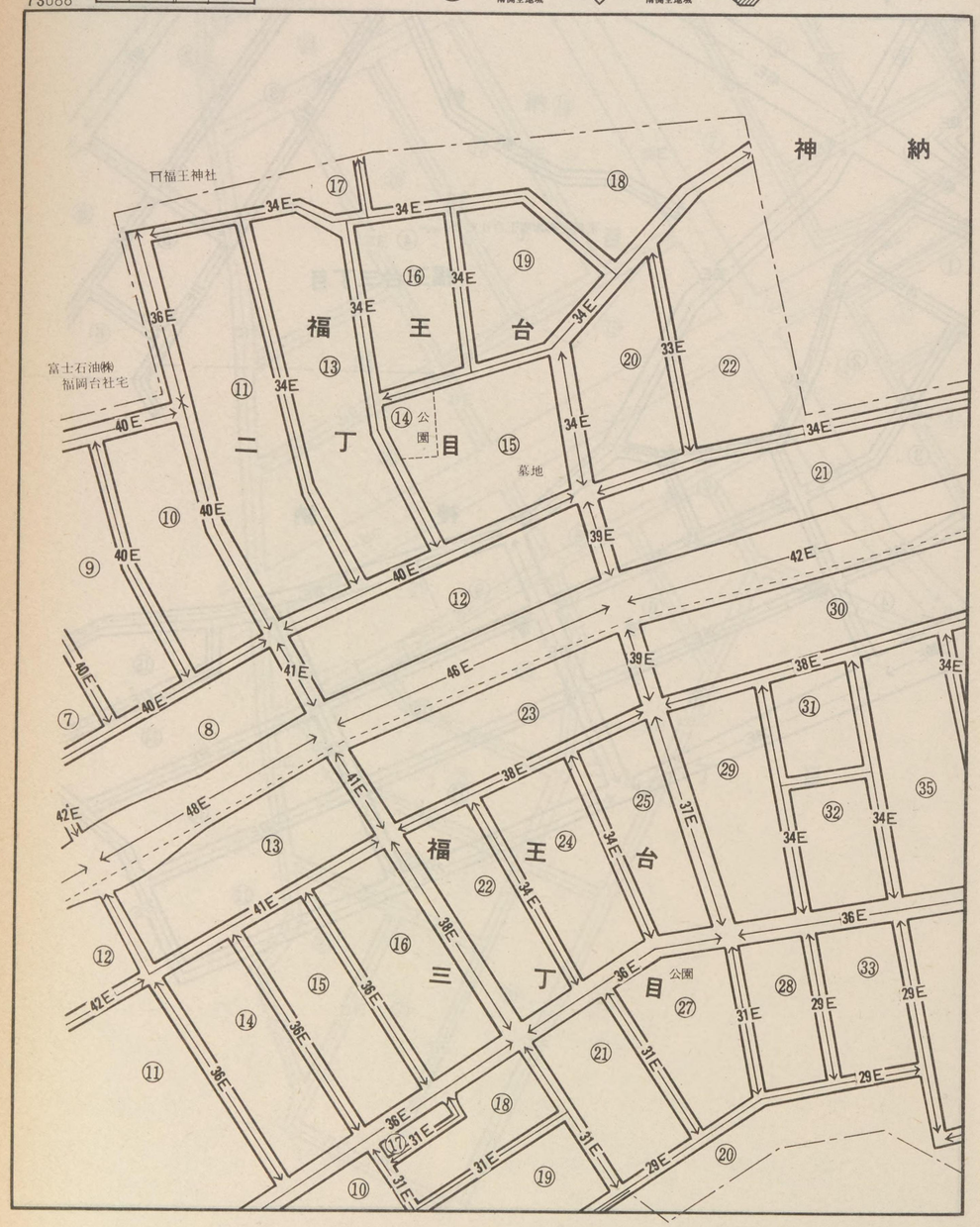

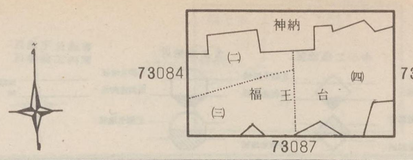

木更津
(袖ケ浦町)

73086

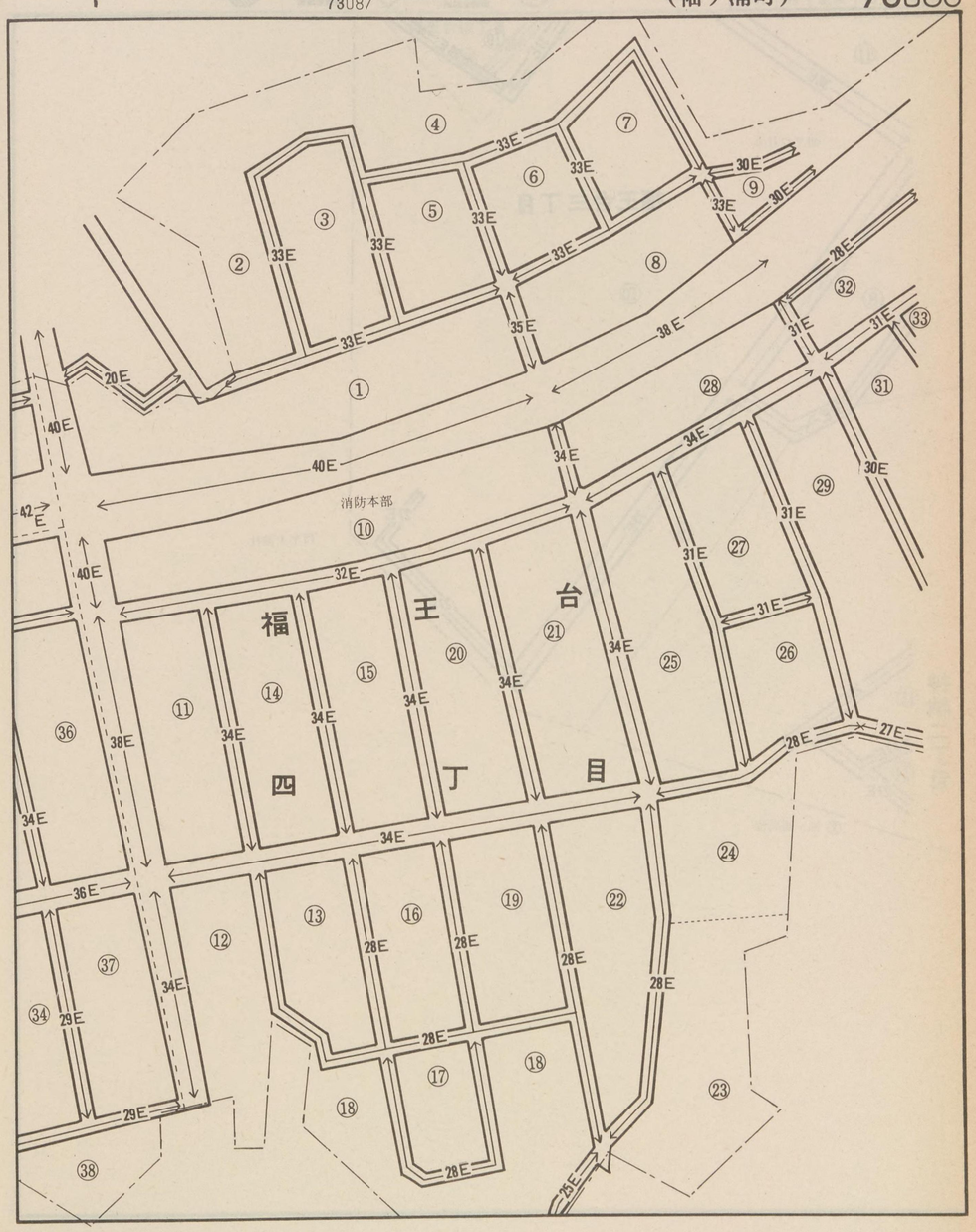

記号	借地権割合	記号	借地権割合
A	90%	E	50%
B	80%	F	40%
C	70%	G	30%
D	60%	H	20%

繁華街・高度商業地区
道路を中心として全地域
道路沿い

普通商業地区
併用住宅地区
全地域
北側道路沿い
南側全地域

中小工場地区
北側全地域
南側道路沿い
南側全地域

大工場地区
北側全地域
南側道路沿い
北側全地域

普通住宅地区
家内工業地区
無印は全地域

73087

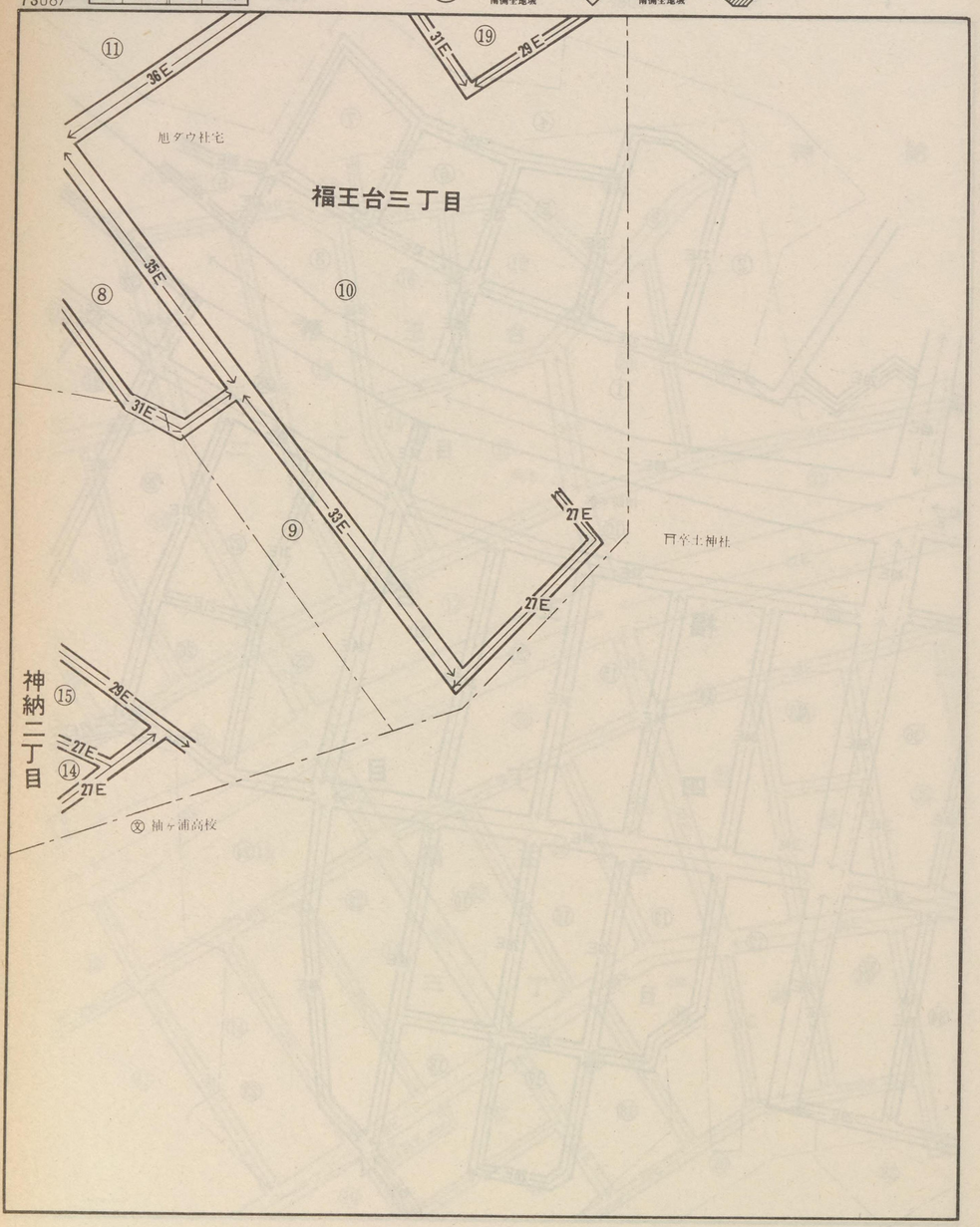

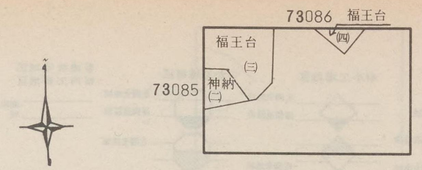

木更津
(袖ケ浦町) 73087



記号	借地権割合	記号	借地権割合
A	90%	E	50%
B	80%	F	40%
C	70%	G	30%
D	60%	H	20%

繁華街・高度商業地区
道路を中心として全地域
道路沿い

普通商業地区
併用住宅地区
全地域
北側道路沿い
南側全地域

中小工場地区
北側全地域
南側道路沿い
南側全地域

大工場地区
北側全地域
南側道路沿い
北側全地域

普通住宅地区
家内工業地区
無印は全地域

73088

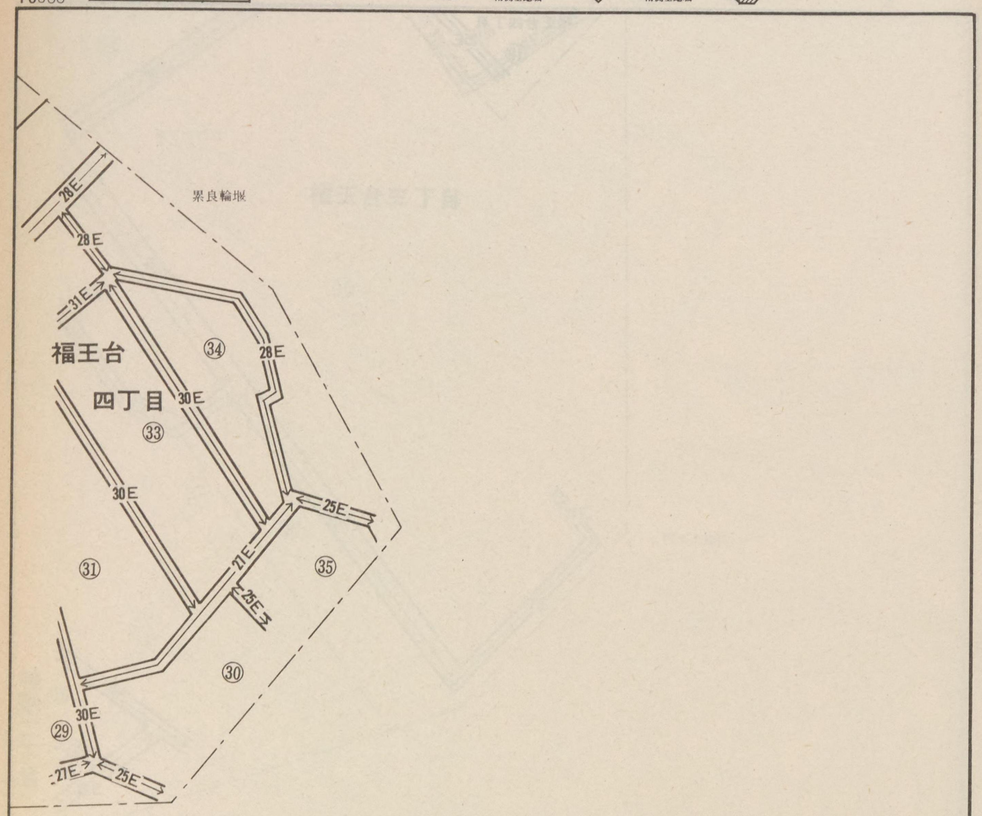

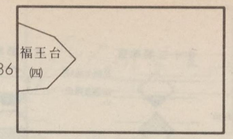

木更津
（袖ケ浦町）

73088

記号	借地権割合	記号	借地権割合
A	90%	E	50%
B	80%	F	40%
C	70%	G	30%
D	60%	H	20%

繁華街・高度商業地区
道路を中心として全地域
道路沿い

普通商業地区
併用住宅地区
全地域
北側道路沿い
南側全地域

中小工場地区
北側全地域
南側道路沿い
南側全地域

大工場地区
北側全地域
南側道路沿い
北側全地域

普通住宅地区
家内工業地区
無印は全地域

73089

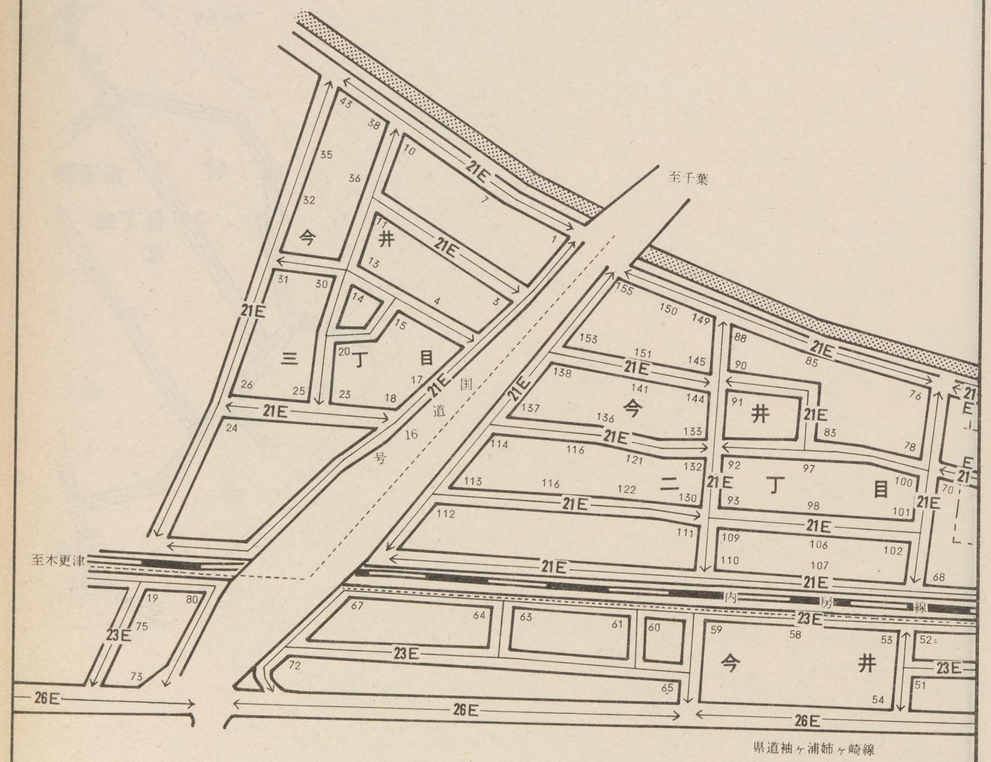

（蔵波）

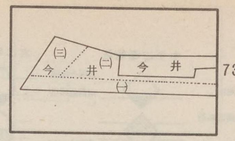

木更津
（袖ケ浦町）

73089

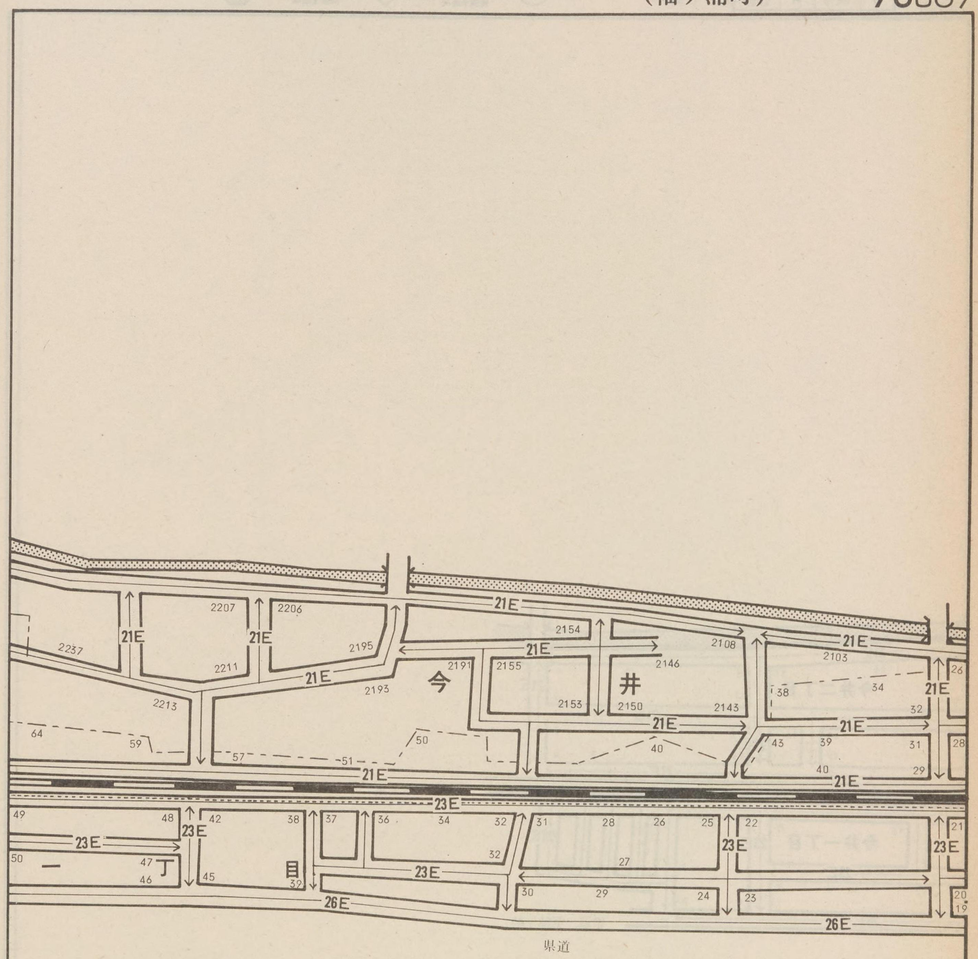

（蔵波）

記号	借地権割合	記号	借地権割合
A	90%	E	50%
B	80%	F	40%
C	70%	G	30%
D	60%	H	20%

繁華街・高度商業地区
道路を中心として全地域
道路沿い

普通商業地区
併用住宅地区
全地域
北側道路沿い
南側全地域

中小工場地区
北側全地域
南側道路沿い
南側全地域

大工場地区
北側全地域
南側道路沿い
北側全地域

普通住宅地区
家内工業地区
無印は全地域

73090

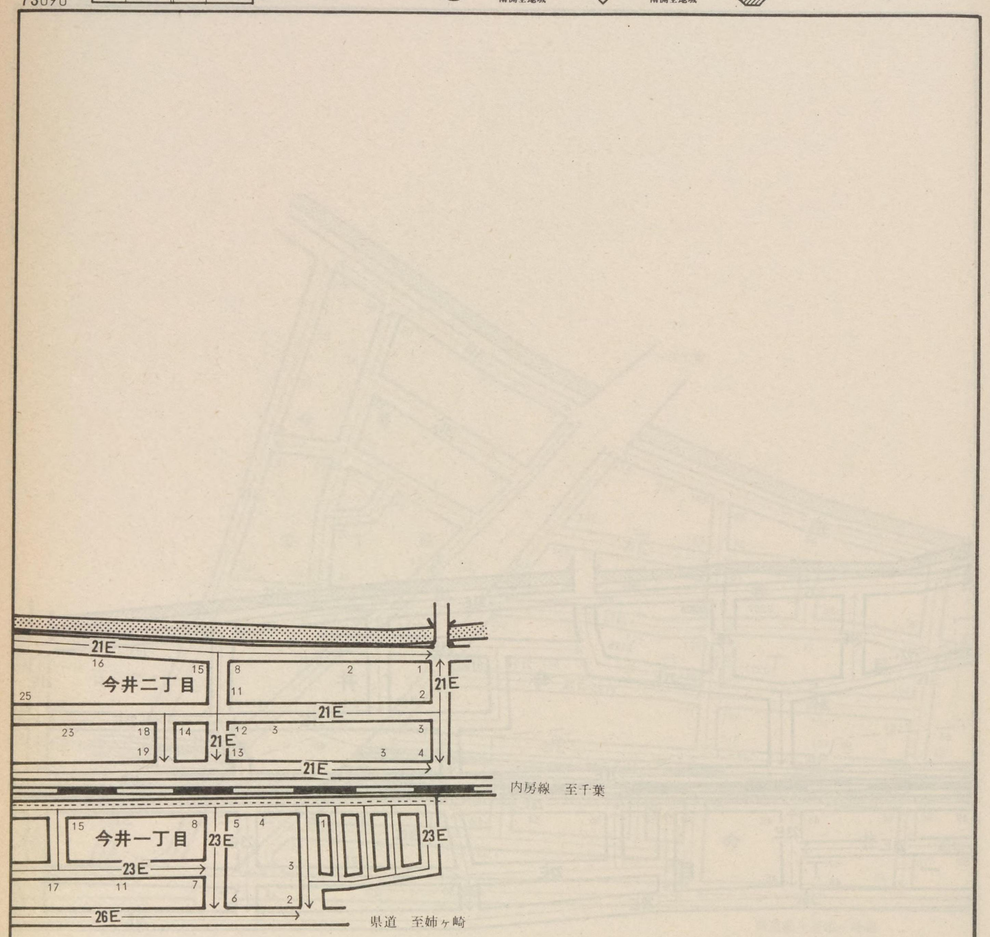

（蔵波）

73089
（二）今
（一）井

木更津

（袖ケ浦町）

73090

町丁名索引

館　山税務署

町丁名		路線価図ページ
館山市		
か	川名	74006、74007
し	新宿	74014、74020
た	館山	74010、74011、74014、74015、74016
な	長須賀	74014、74015、74016、74020、74021
	那古	74007、74008、74009
ふ	船形	74002、74003、74004、74005、74006、74007
ほ	北条	74012、74013、74014、74017、74018、74019、74020、74021
鋸南町		
お	大帷子	74024
か	勝山	74026、74027
し	下佐久間	74027、74029
ほ	保田	74022、74023、74024
り	竜島	74025、74026、74028
鴨川市		
か	貝渚	74030、74031、74034
ひ	広場	74035、74036
ま	前原	74033、74034
よ	横渚	74030、74031、74032、74033、74034
天津・小湊町		
あ	天津	74037、74038、74039、74041
う	内浦	74042、74043、74044
こ	小湊	74042、74043、74044
は	浜荻	74030、74041

索引図　館山

74001

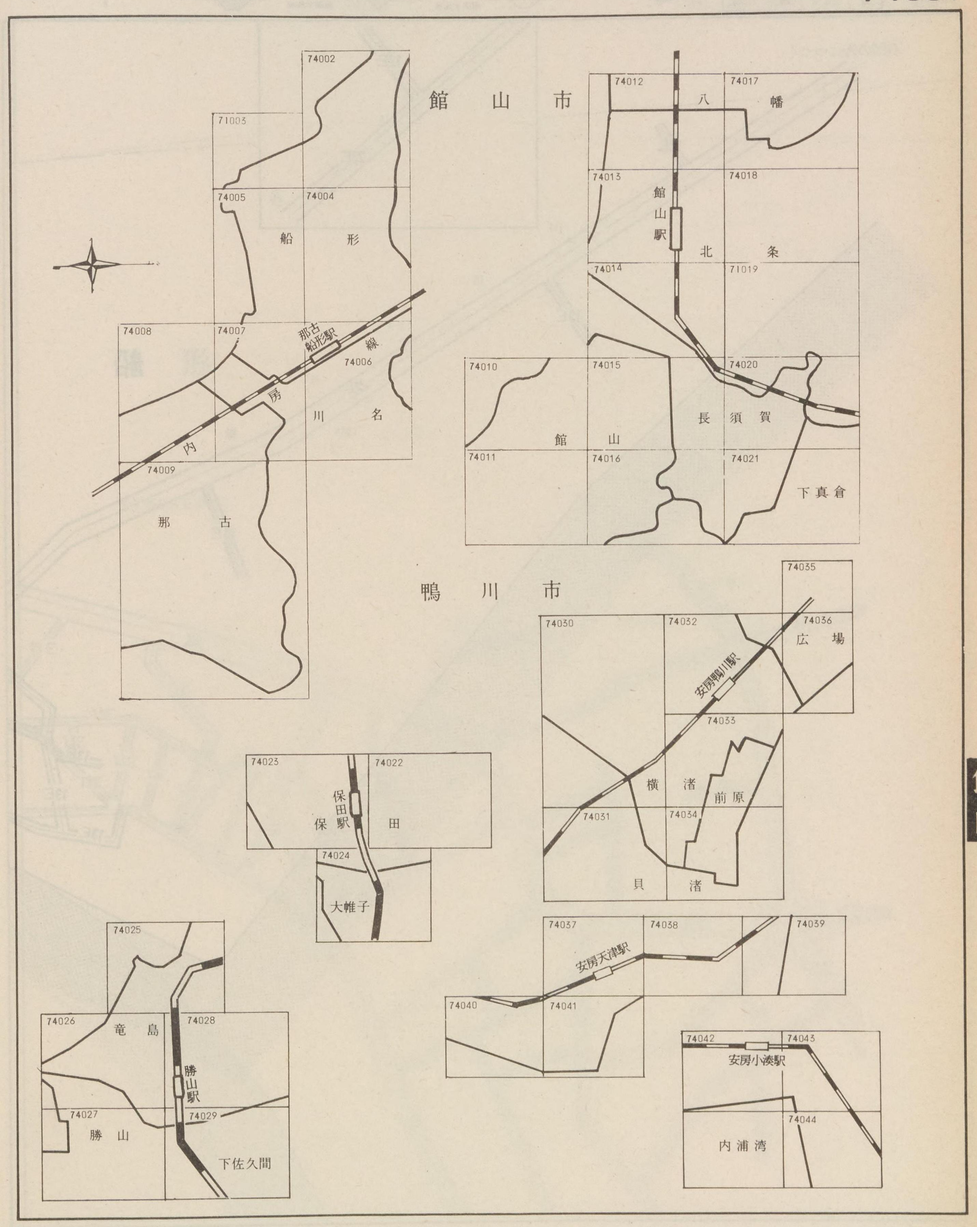

館山

記号	借地権割合	記号	借地権割合
A	90%	E	50%
B	80%	F	40%
C	70%	G	30%
D	60%	H	20%

繁華街・高度商業地区
道路を中心として全地域
道路沿い

普通商業地区
併用住宅地区
全地域
北側道路沿い
南側全地域

中小工場地区
北側全地域
南側道路沿い
南側全地域

大工場地区
北側全地域
南側道路沿い
北側全地域

普通住宅地区
家内工業地区
無印は全地域

74002

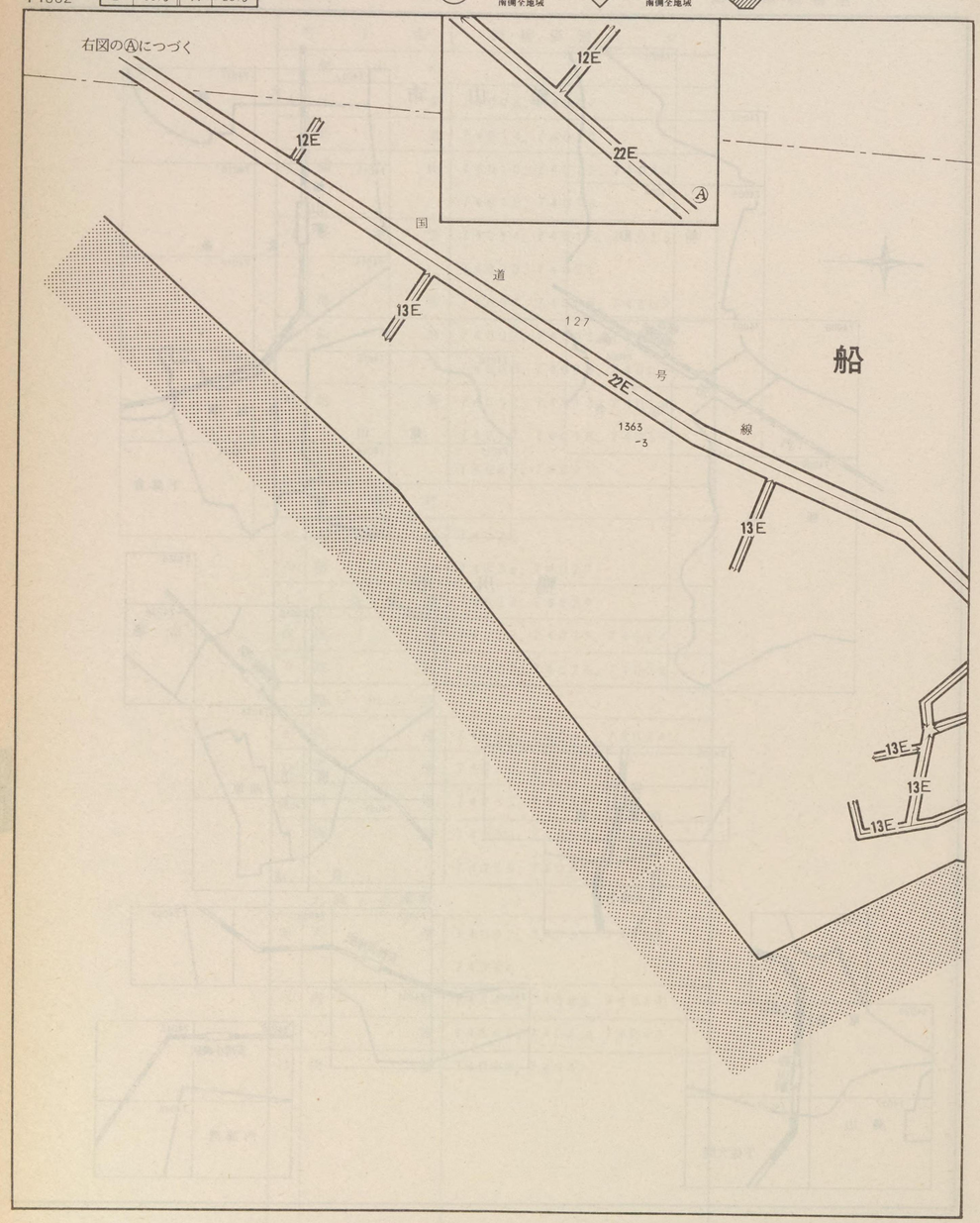

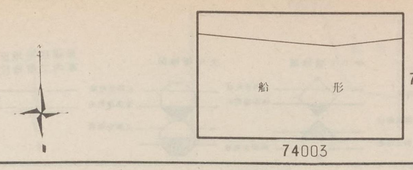

館山（館山市） 74002

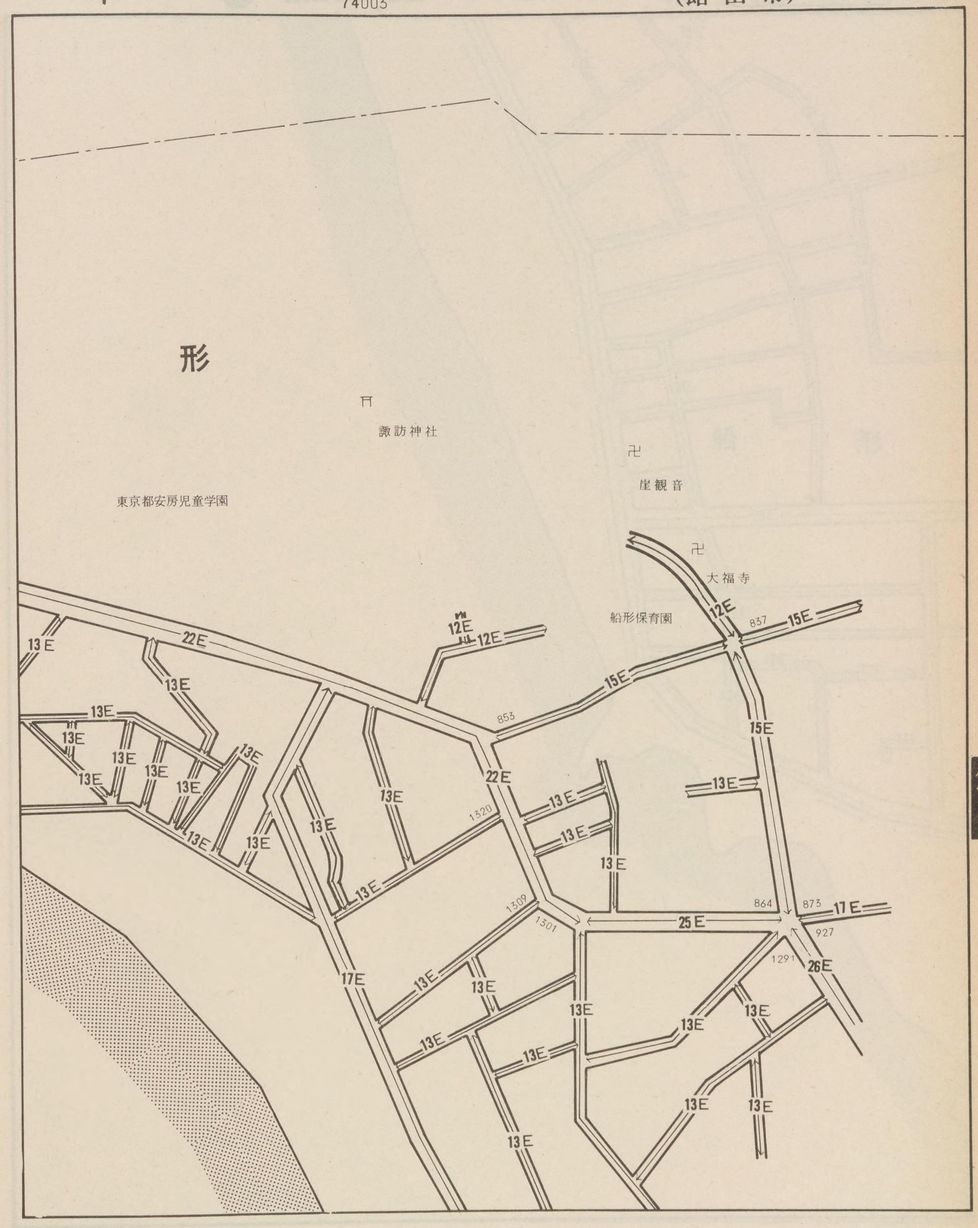

記号	借地権割合	記号	借地権割合
A	90%	E	50%
B	80%	F	40%
C	70%	G	30%
D	60%	H	20%

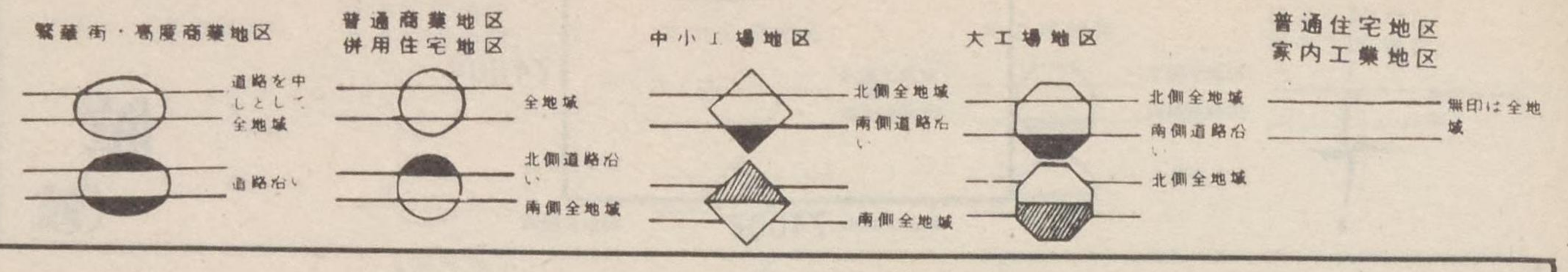

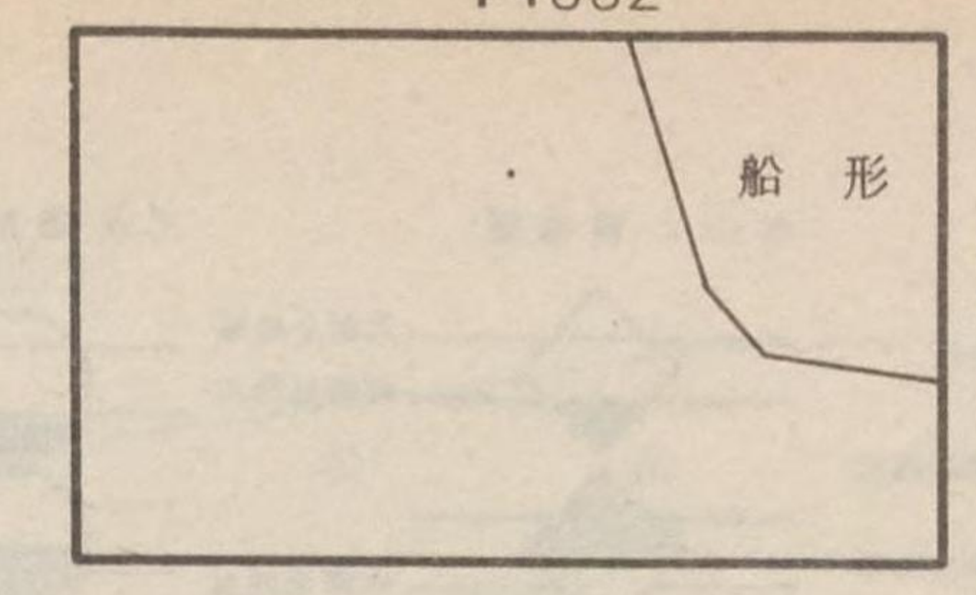

館山
(館山市)

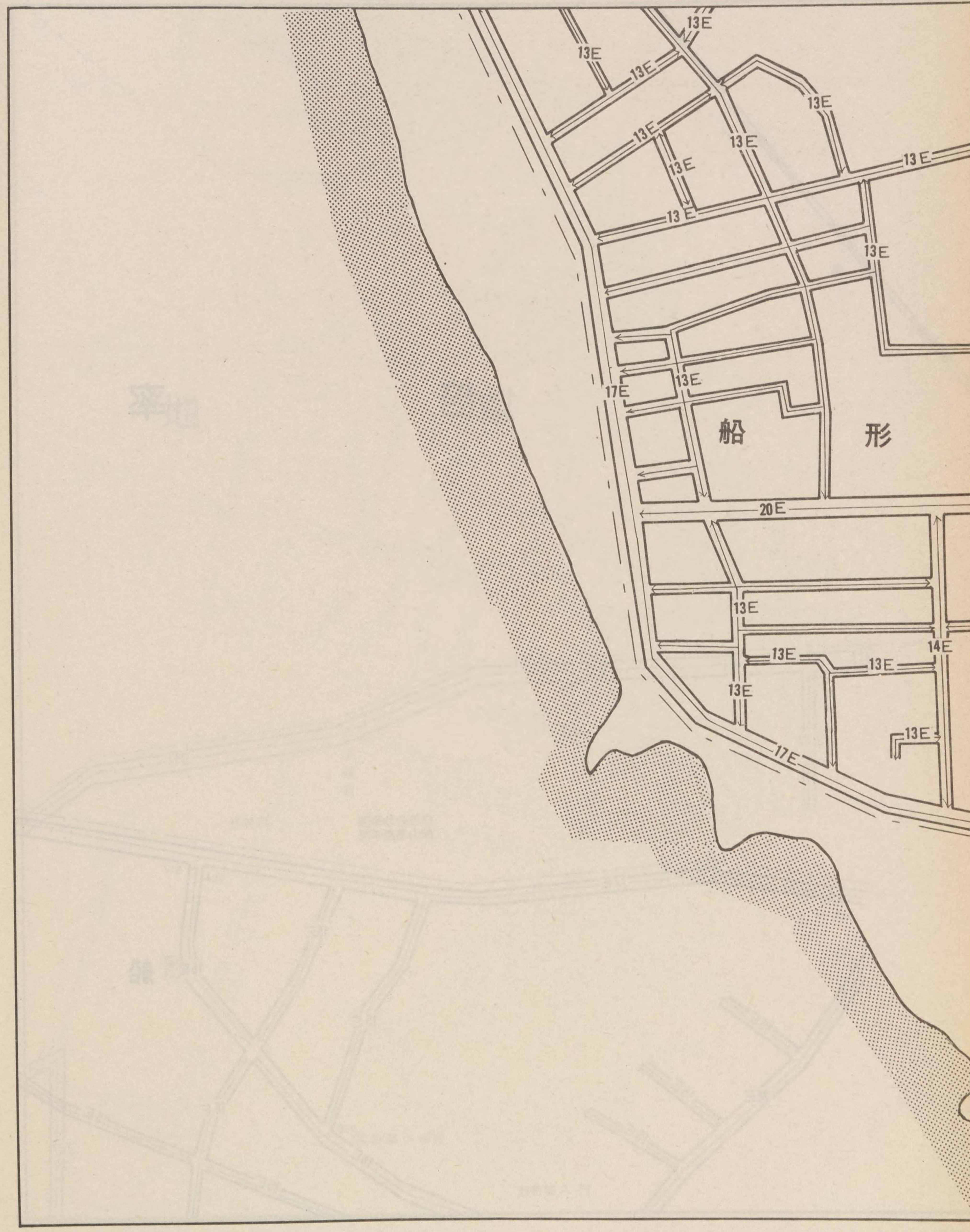

記号	借地権割合	記号	借地権割合
A	90%	E	50%
B	80%	F	40%
C	70%	G	30%
D	60%	H	20%

繁華街・高度商業地区
道路を中心として全地域
道路沿い

普通商業地区
併用住宅地区
全地域
北側道路沿い
南側全地域

中小工場地区
北側全地域
南側道路沿い
南側全地域

大工場地区
北側全地域
南側道路沿い
北側全地域

普通住宅地区
家内工業地区
細印は全地域

74004

倍　　率

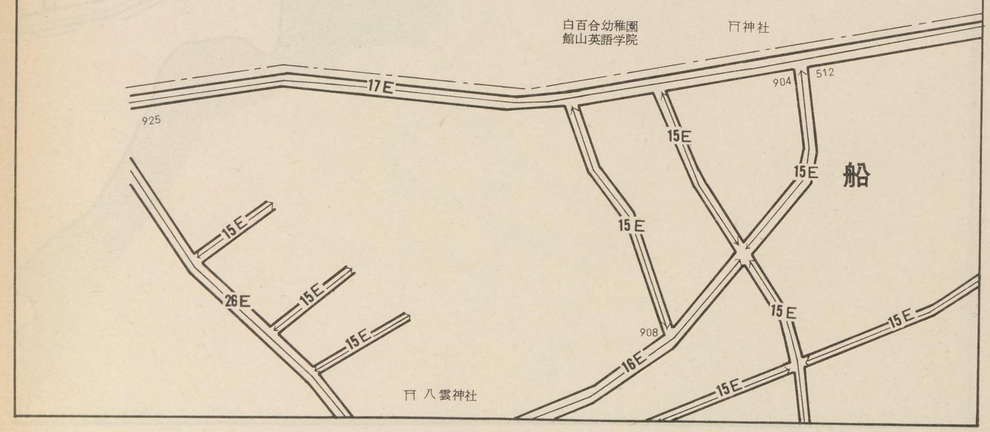

74002
74006
船　形
74005

館　山
（館山市）
74004

地　　域

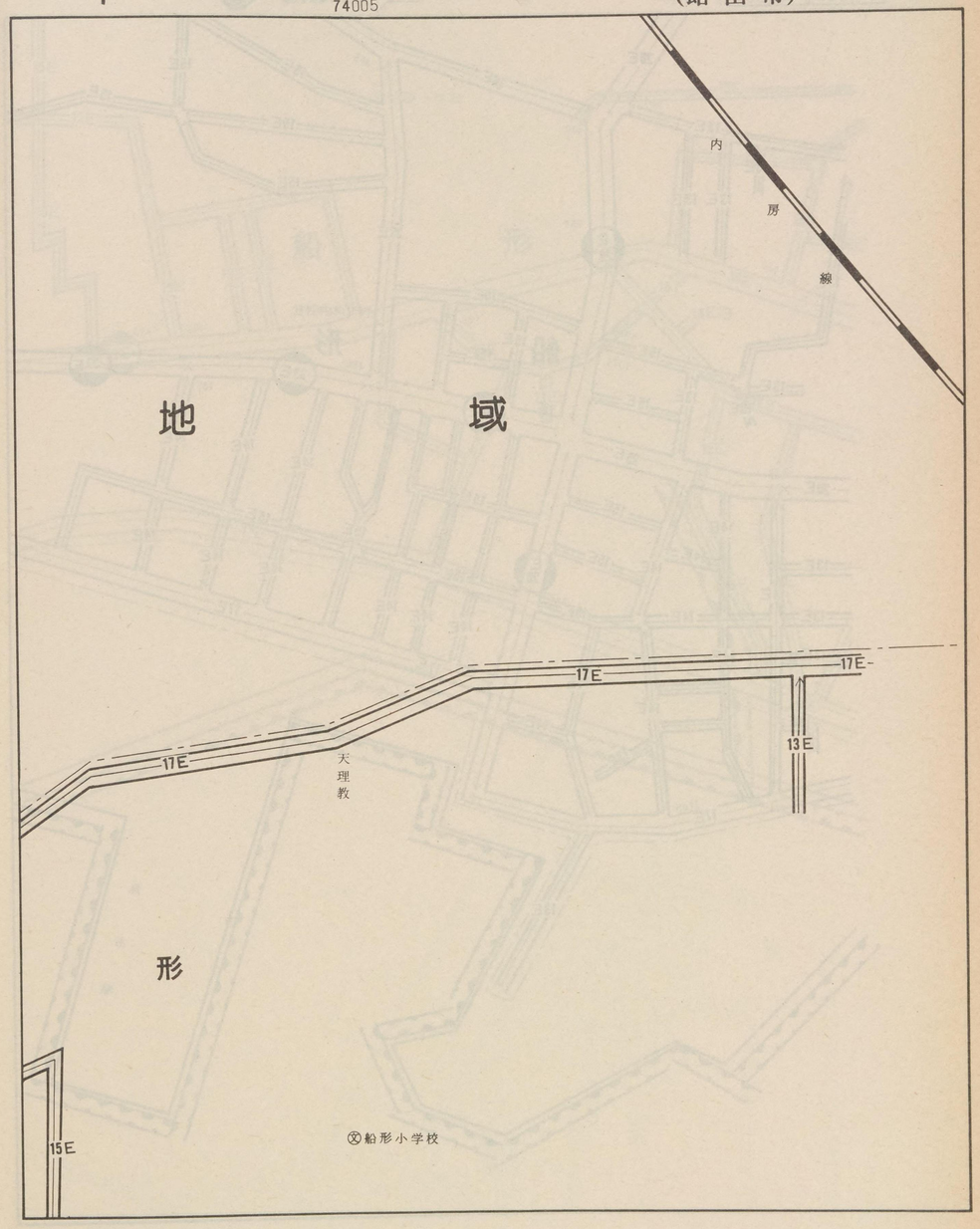

記号	借地権割合	記号	借地権割合
A	90%	E	50%
B	80%	F	40%
C	70%	G	30%
D	60%	H	20%

繁華街・高度商業地区　普通商業地区 併用住宅地区　中小工場地区　大工場地区　普通住宅地区 家内工業地区

74005

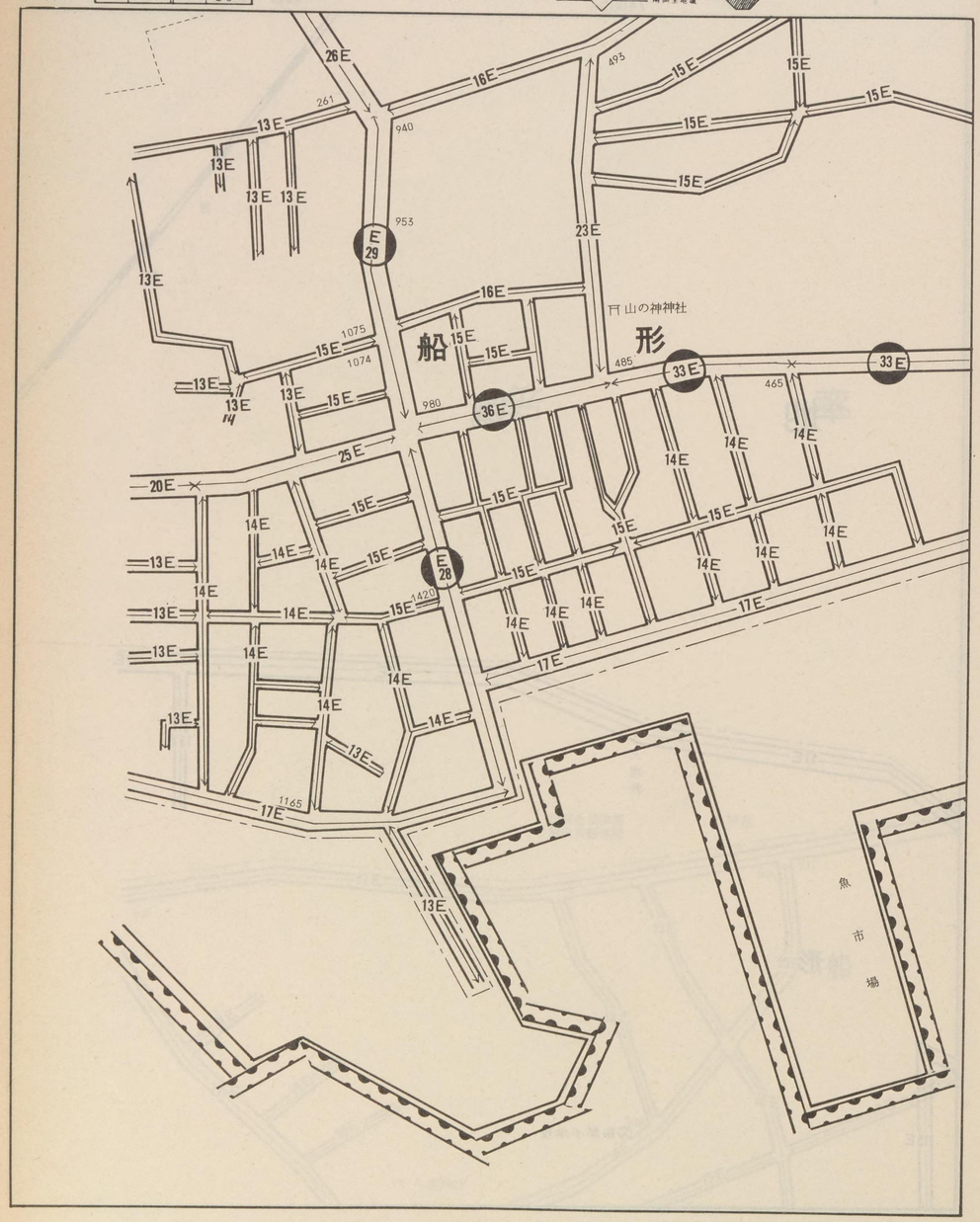

74004

74003　船形　74007

館山（館山市）

74005

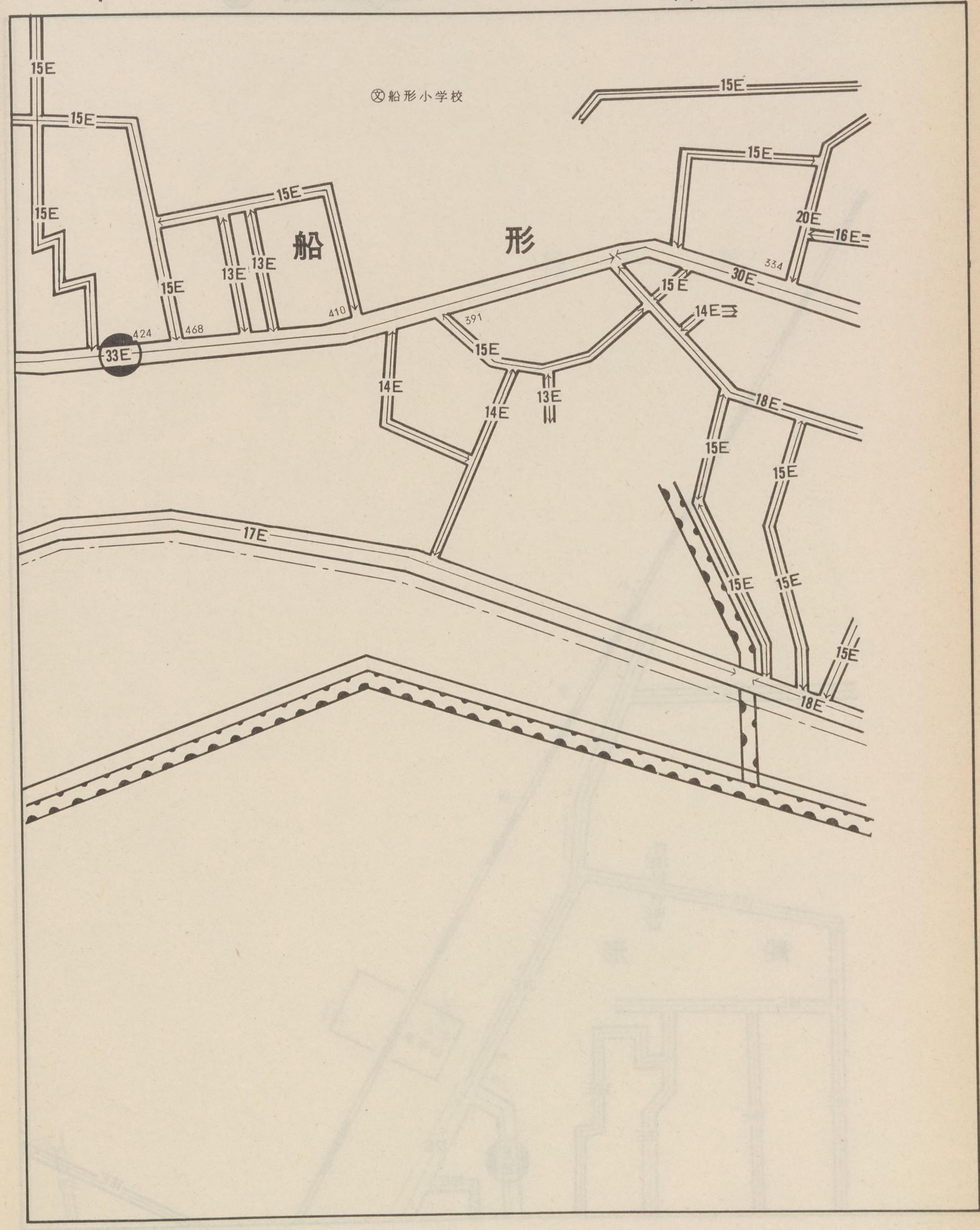

記号	借地権割合	記号	借地権割合
A	90%	E	50%
B	80%	F	40%
C	70%	G	30%
D	60%	H	20%

繁華街・高度商業地区
道路を中心として全地域
道路沿い

普通商業地区
併用住宅地区
全地域
北側道路沿い
南側全地域

中小工場地区
北側全地域
南側道路沿い
南側全地域

大工場地区
北側全地域
南側道路沿い
北側全地域

普通住宅地区
家内工業地区
細田は全地域

74006

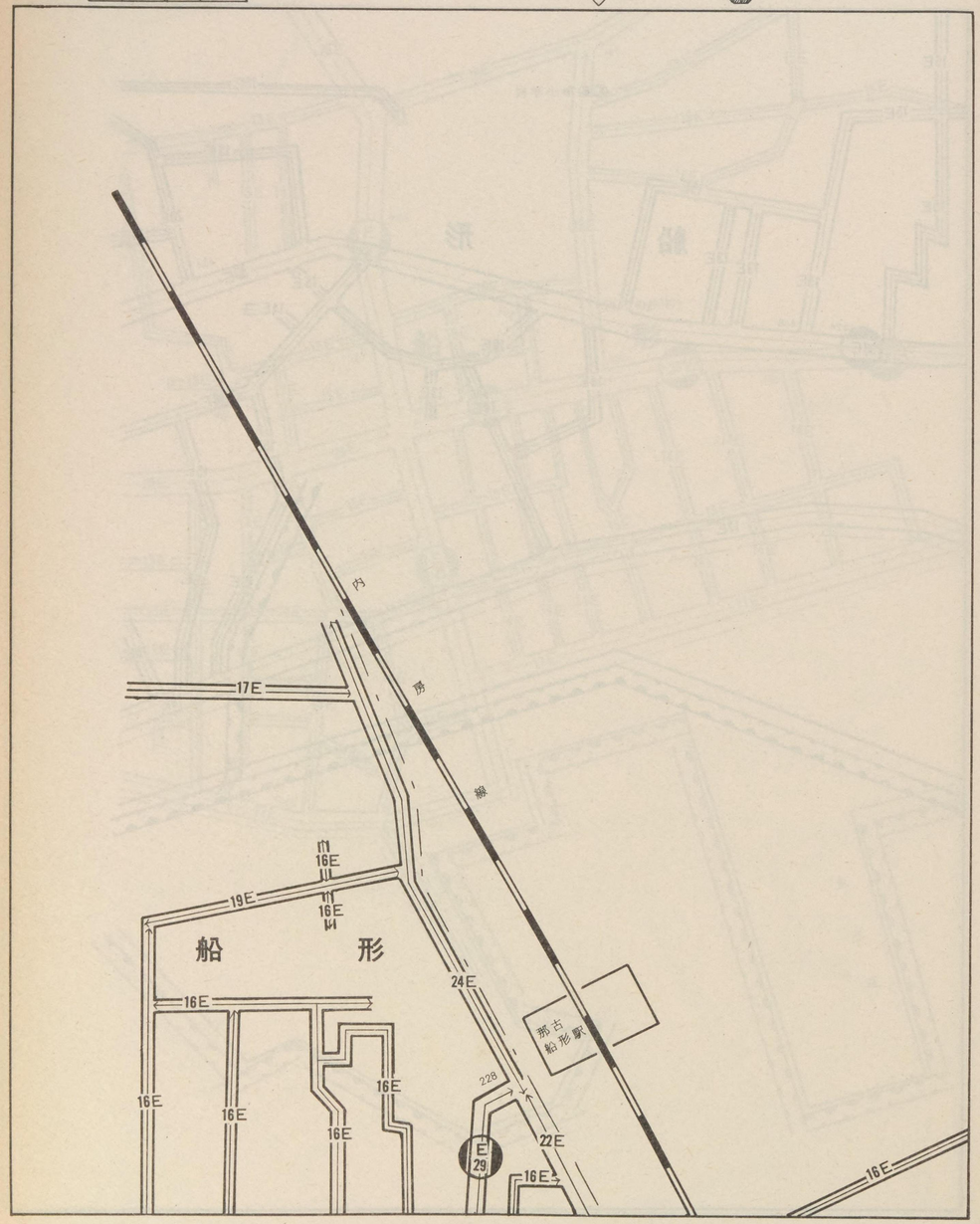

74004
船形
74007

館山 (館山市) 74006

川名

川名

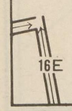

記号	借地権割合	記号	借地権割合
A	90%	E	50%
B	80%	F	40%
C	70%	G	30%
D	60%	H	20%

繁華街・高度商業地区　道路を中心として全地域　道路沿い

普通商業地区 併用住宅地区　全地域　北側道路沿い　南側全地域

中小工場地区　北側全地域　南側道路沿い　南側全地域

大工場地区　北側全地域　南側道路沿い　北側全地域

普通住宅地区 家内工業地区　端印は全地域

74007

船形

千葉銀行 那古船形支店

〒船形郵便局

館山専修職業訓練所

房総西線

74006

74005　船形　那古　74009

74008

館山 74007
（館山市）

川名

日金比羅神社

館山信用金庫 那古支店

館山船形電話交換局

那古

記号	借地権割合	記号	借地権割合
A	90%	E	50%
B	80%	F	40%
C	70%	G	30%
D	60%	H	20%

繁華街・高度商業地区
道路を中心として全地域
道路沿い

普通商業地区
併用住宅地区
全地域
北側道路沿い
南側全地域

中小工場地区
北側全地域
南側道路沿い
南側全地域

大工場地区
北側全地域
南側道路沿い
北側全地域

普通住宅地区
家内工業地区
網印は全地域

74008

74007

那古

74009

館山
(館山市)

74008

那古

保育園

東京都
安房児童学園
那古寮

市営住宅

文原商店

内房線

15E 16E 18E 22E
792 799 840 856 841 845-1 672 1672

記号	借地権割合	記号	借地権割合
A	90%	E	50%
B	80%	F	40%
C	70%	G	30%
D	60%	H	20%

繁華街・高度商業地区
普通商業地区 併用住宅地区
中小工場地区
大工場地区
普通住宅地区 家内工業地区

74009

卍 那古観音
マービー化工工場
卍那古寺
交 館山市立第一中学校
川名
那古

74007
74008
那古

館山（館山市） 74009

交 那古小学校
那古

記号	借地権割合	記号	借地権割合
A	90%	E	50%
B	80%	F	40%
C	70%	G	30%
D	60%	H	20%

繁華街・高度商業地区
道路を中心として全地域
道路沿い

普通商業地区
併用住宅地区
全地域
北側道路沿い
南側全地域

中小工場地区
北側全地域
南側道路沿い
南側全地域

大工場地区
北側全地域
南側道路沿い
北側全地域

普通住宅地区
家内工業地区
幅員は全地域

74010

館　山　湾

築　港

17E
23E
20E
20E
95-42
95-1
22E

74015

館　山

74011

館山
(館山市)
74010

千葉県立
安房博物館
水産共同実習所

1566
23E
26E
1538
1560
28E
23E
30E
1560
30E
796-3
21E
29E
796
795
30E
館山電報電話局
線路庁舎

楠
25E
見

館
山

76-9
21E
1003-6
914
21E
906
21E
905
21E
21E
21E
東京水産大学
実習場
190
19E
722
780
安房水産高校
寄宿舎
19E
21E
21E
868

記号	借地権割合	記号	借地権割合
A	90%	E	50%
B	80%	F	40%
C	70%	G	30%
D	60%	H	20%

繁華街・高度商業地区
道路を中心として全地域
道路沿い

普通商業地区
併用住宅地区
全地域
北側道路沿い
南側全地域

中小工場地区
北側全地域
南側道路沿い
南側全地域

大工場地区
北側全地域
南側道路沿い
北側全地域

普通住宅地区
家内工業地区
斜田は全地域

74011

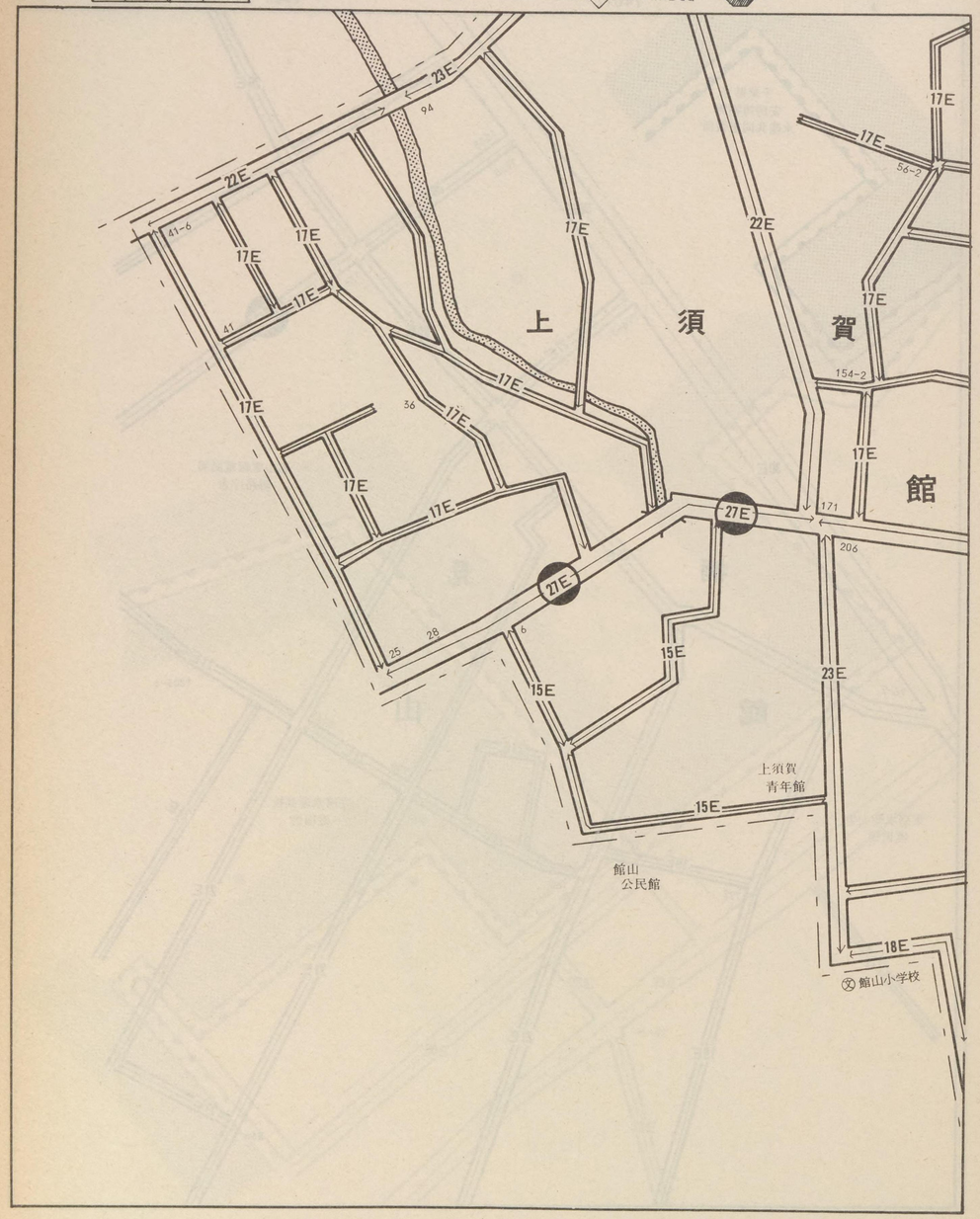

74010

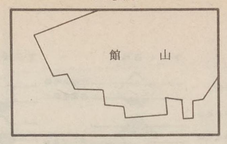

館山（館山市） 74011

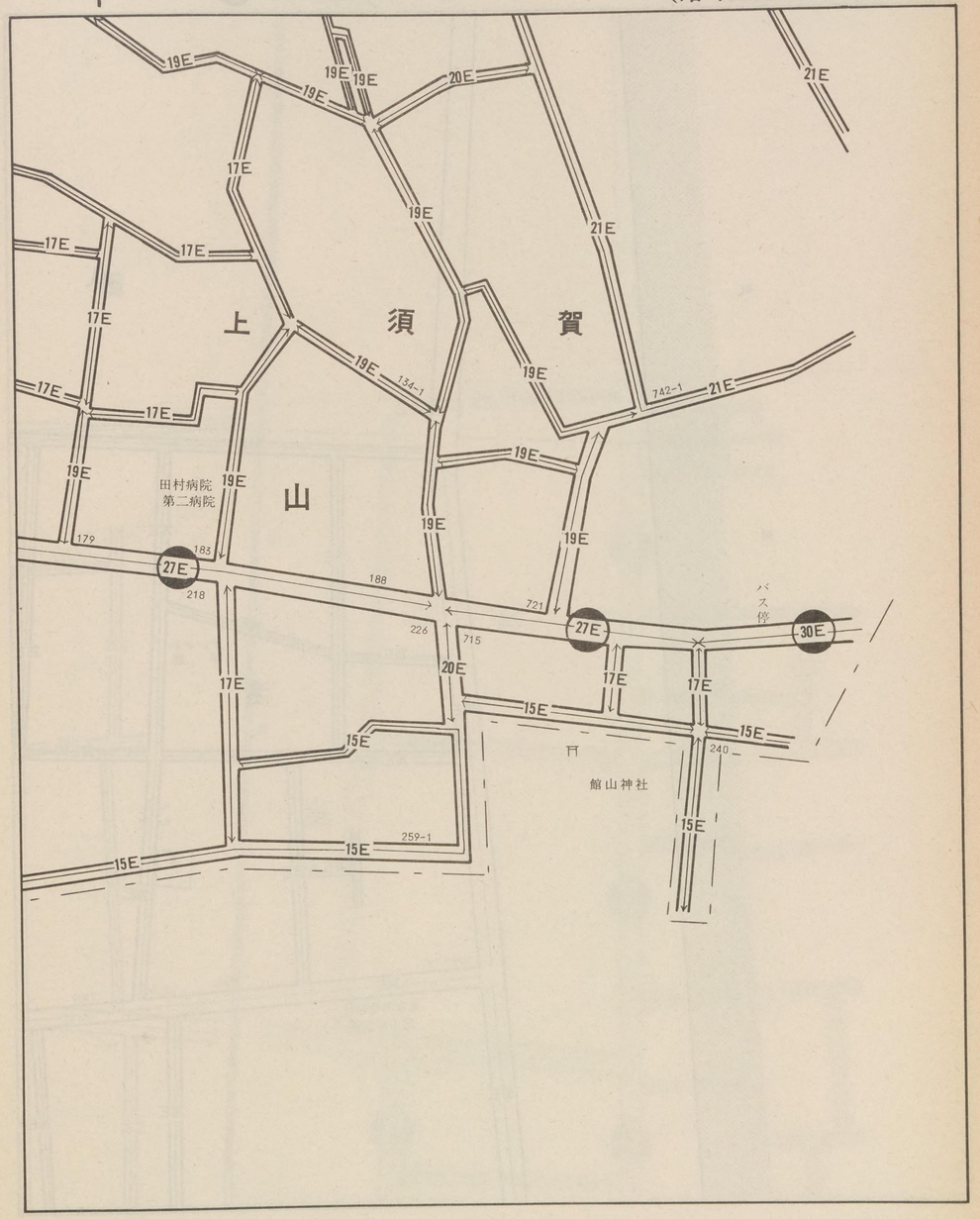

記号	借地権割合	記号	借地権割合
A	90%	E	50%
B	80%	F	40%
C	70%	G	30%
D	60%	H	20%

繁華街・高度商業地区
- 道路を中心として全地域
- 道路沿い

普通商業地区 併用住宅地区
- 全地域
- 北側道路沿い
- 南側全地域

中小工場地区
- 北側全地域
- 南側道路沿い
- 南側全地域

大工場地区
- 北側全地域
- 南側道路沿い
- 北側全地域

普通住宅地区 家内工業地区
- 網印は全地域

74012

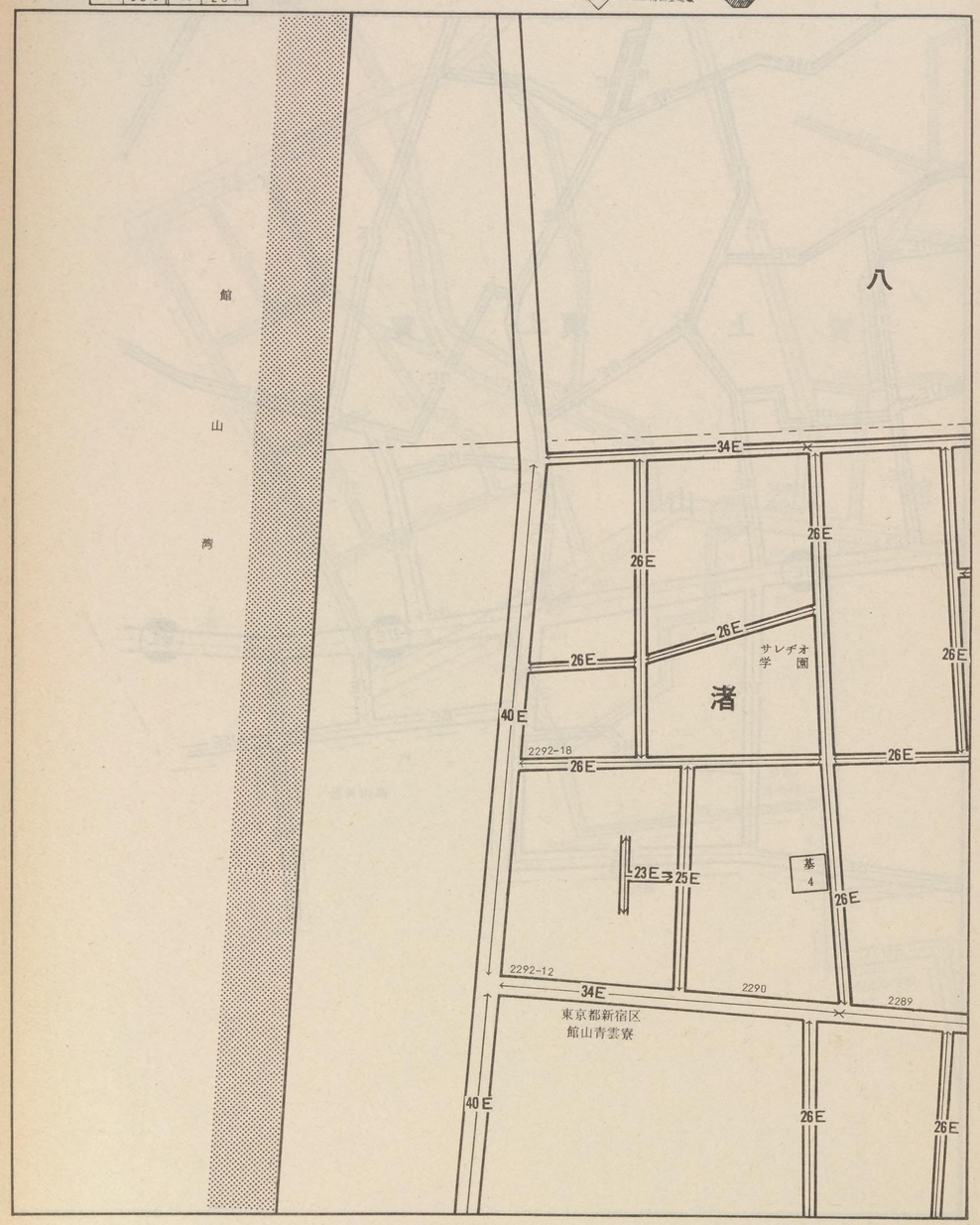

74017

北条

74013

館山（館山市） 74012

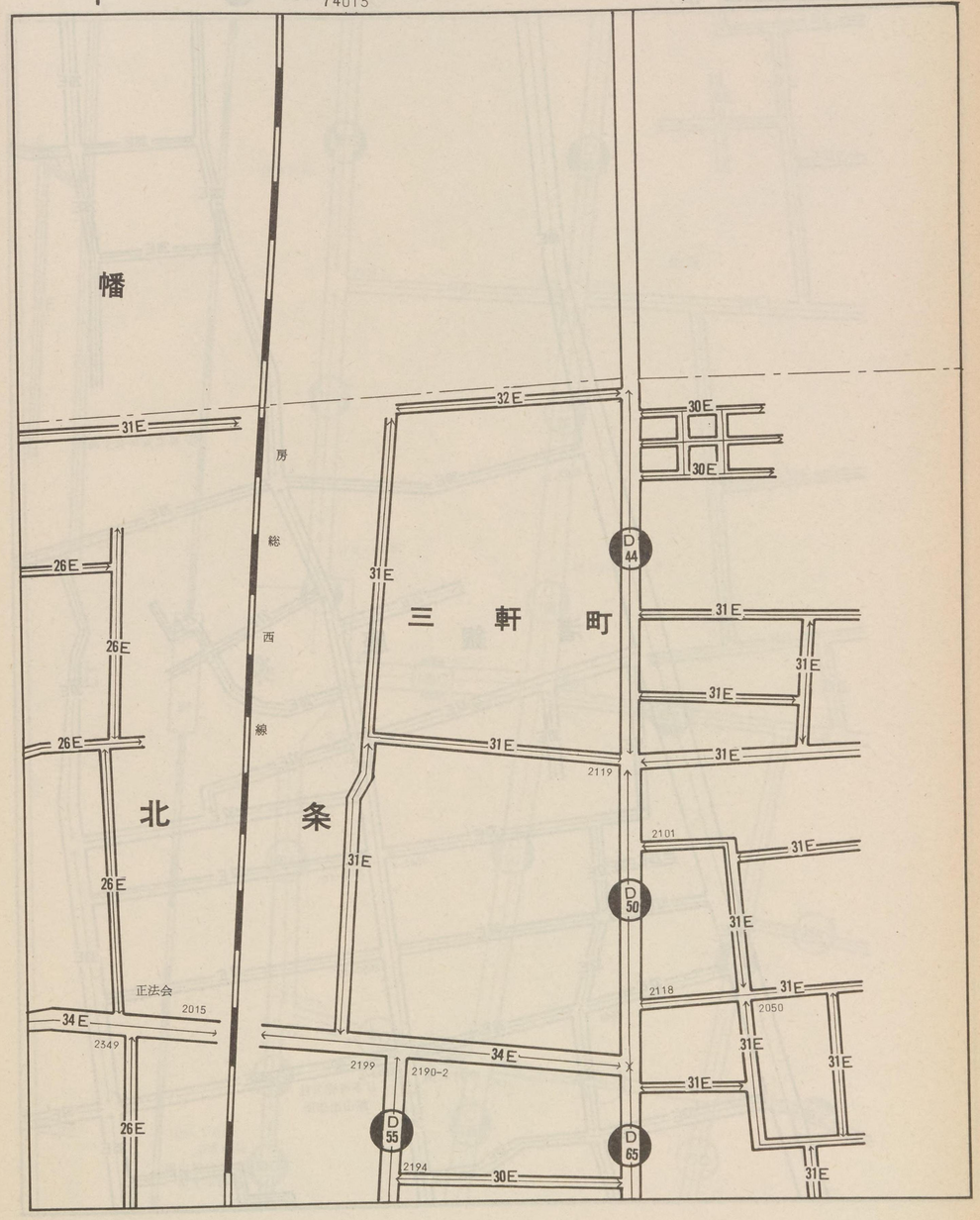

記号	借地権割合	記号	借地権割合
A	90%	E	50%
B	80%	F	40%
C	70%	G	30%
D	60%	H	20%

繁華街・高度商業地区
普通商業地区 併用住宅地区
中小工場地区
大工場地区
普通住宅地区 家内工業地区

74013

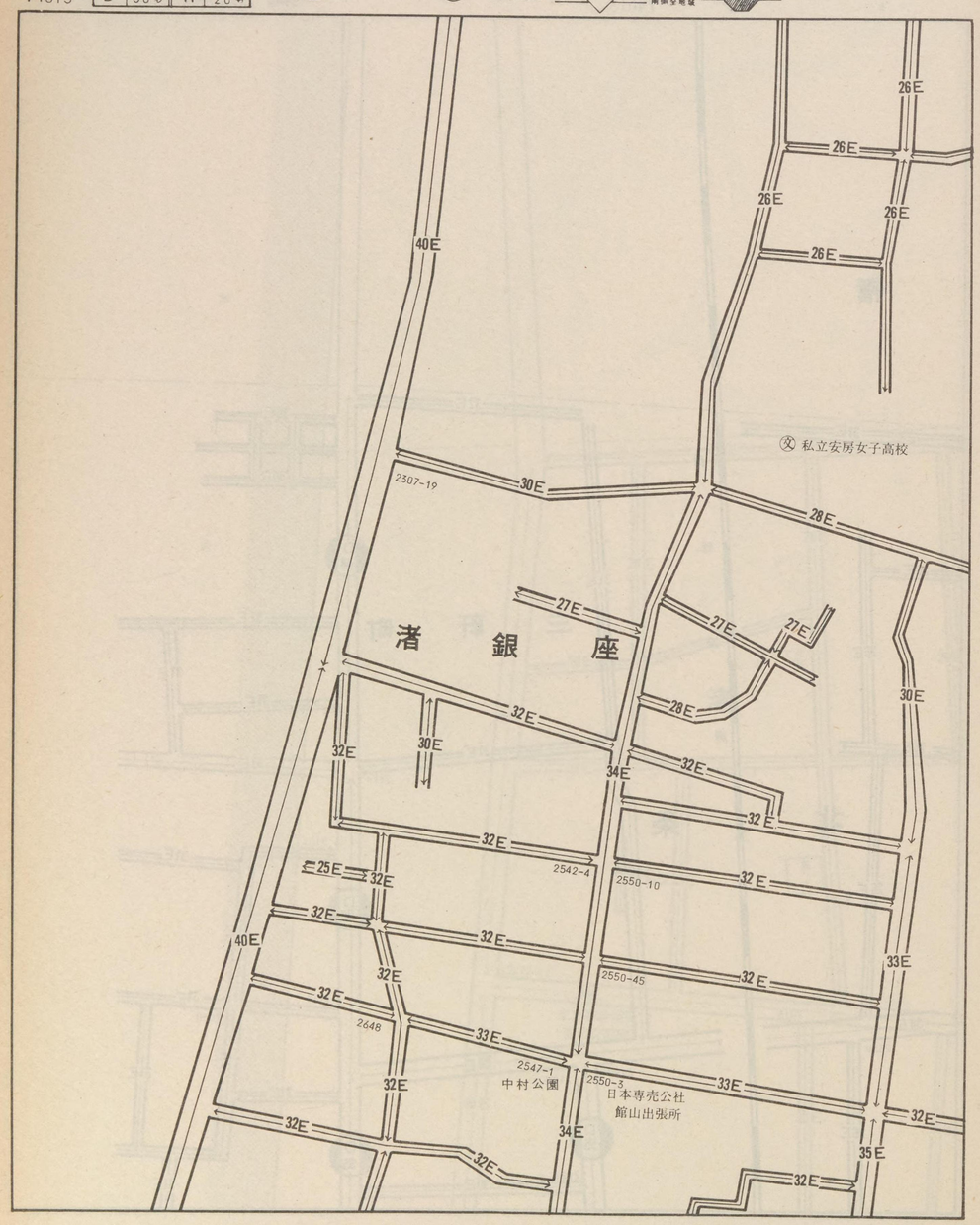

74012

北 条

74018

74014

館 山 (館山市) 74013

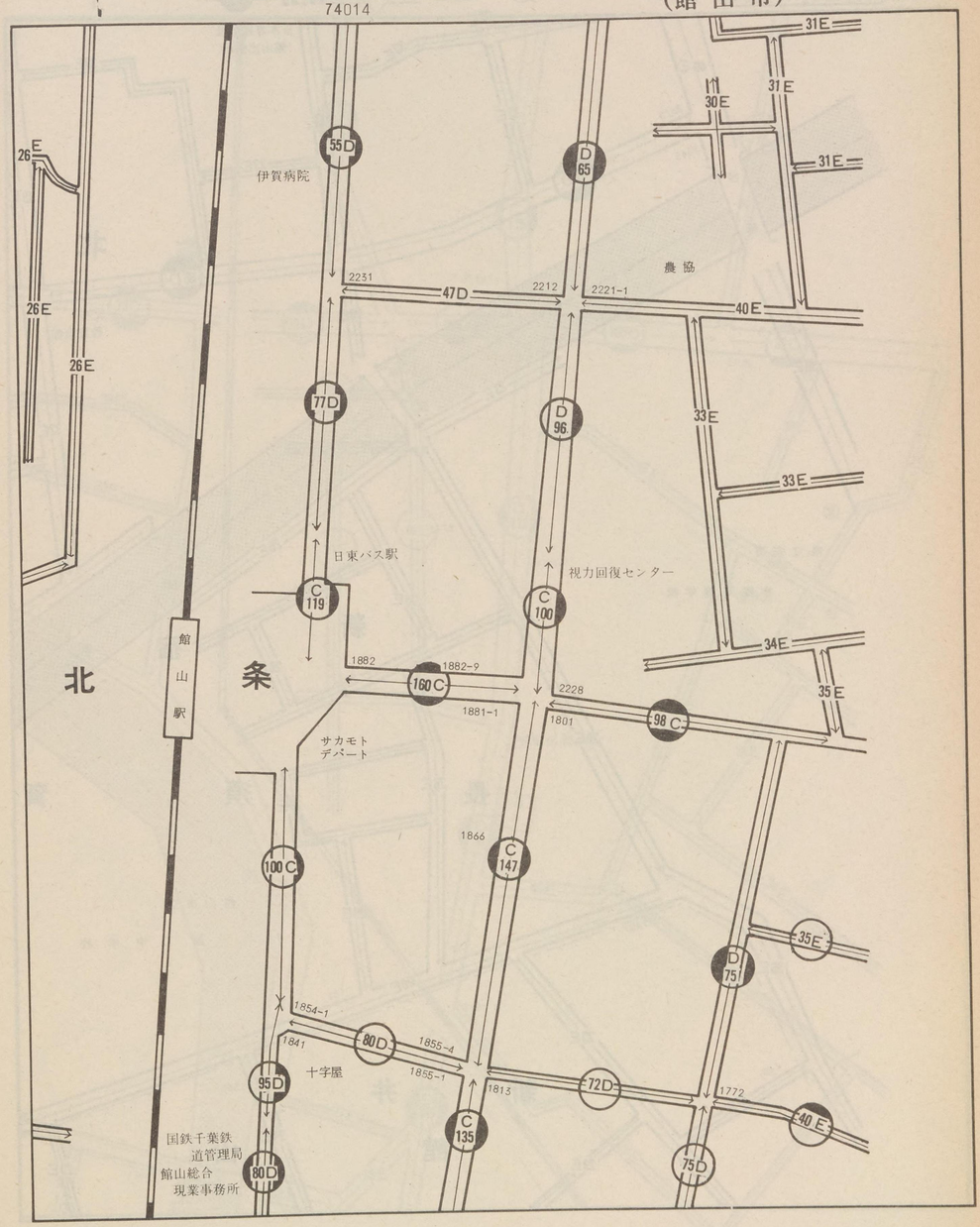

記号	借地権割合	記号	借地権割合
A	90%	E	50%
B	80%	F	40%
C	70%	G	30%
D	60%	H	20%

繁華街・高度商業地区
普通商業地区 併用住宅地区
中小工場地区
大工場地区
普通住宅地区 家内工業地区

74014

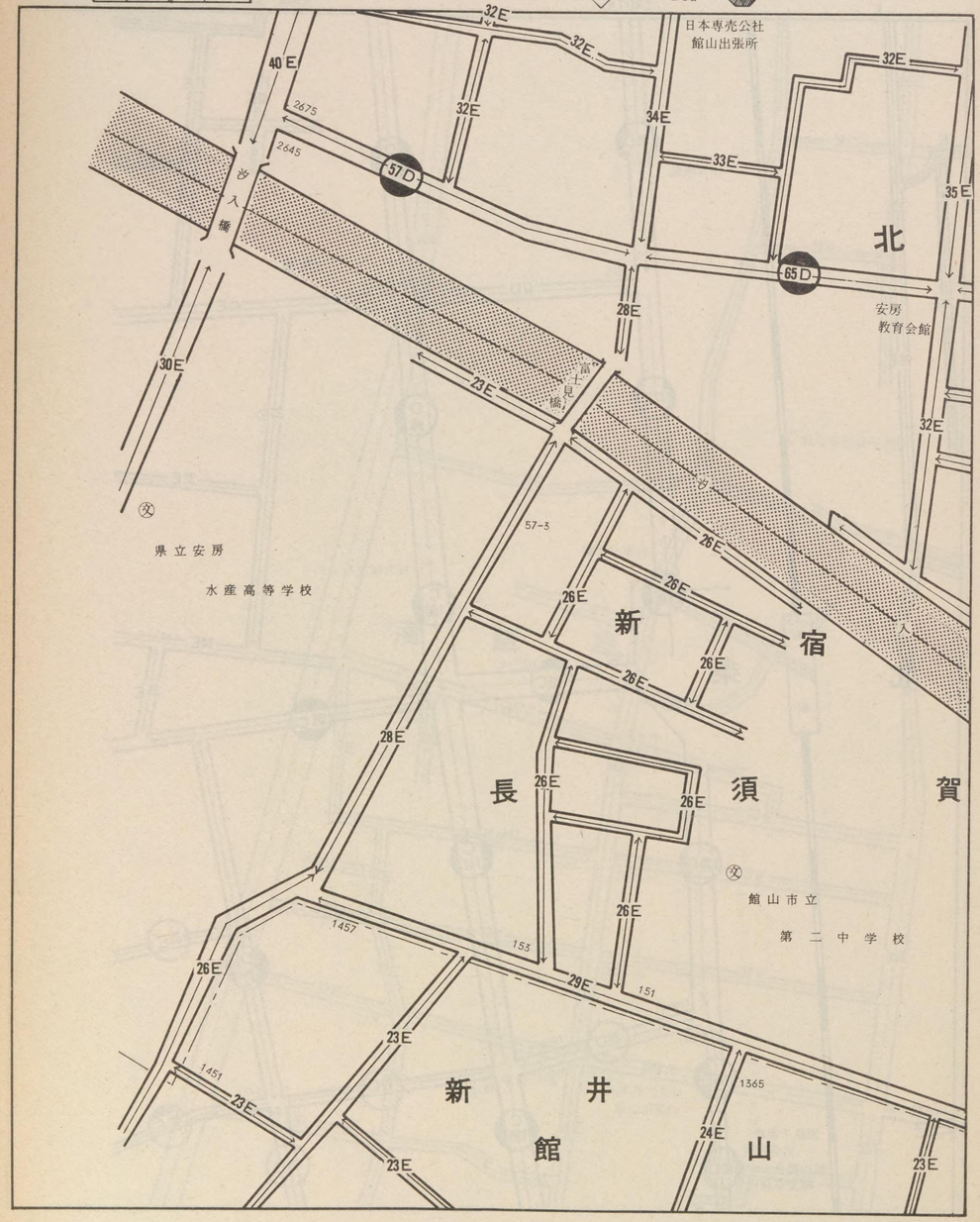

74013
北条
新宿
長須賀
館山
74019
74015

館山（館山市） 74014

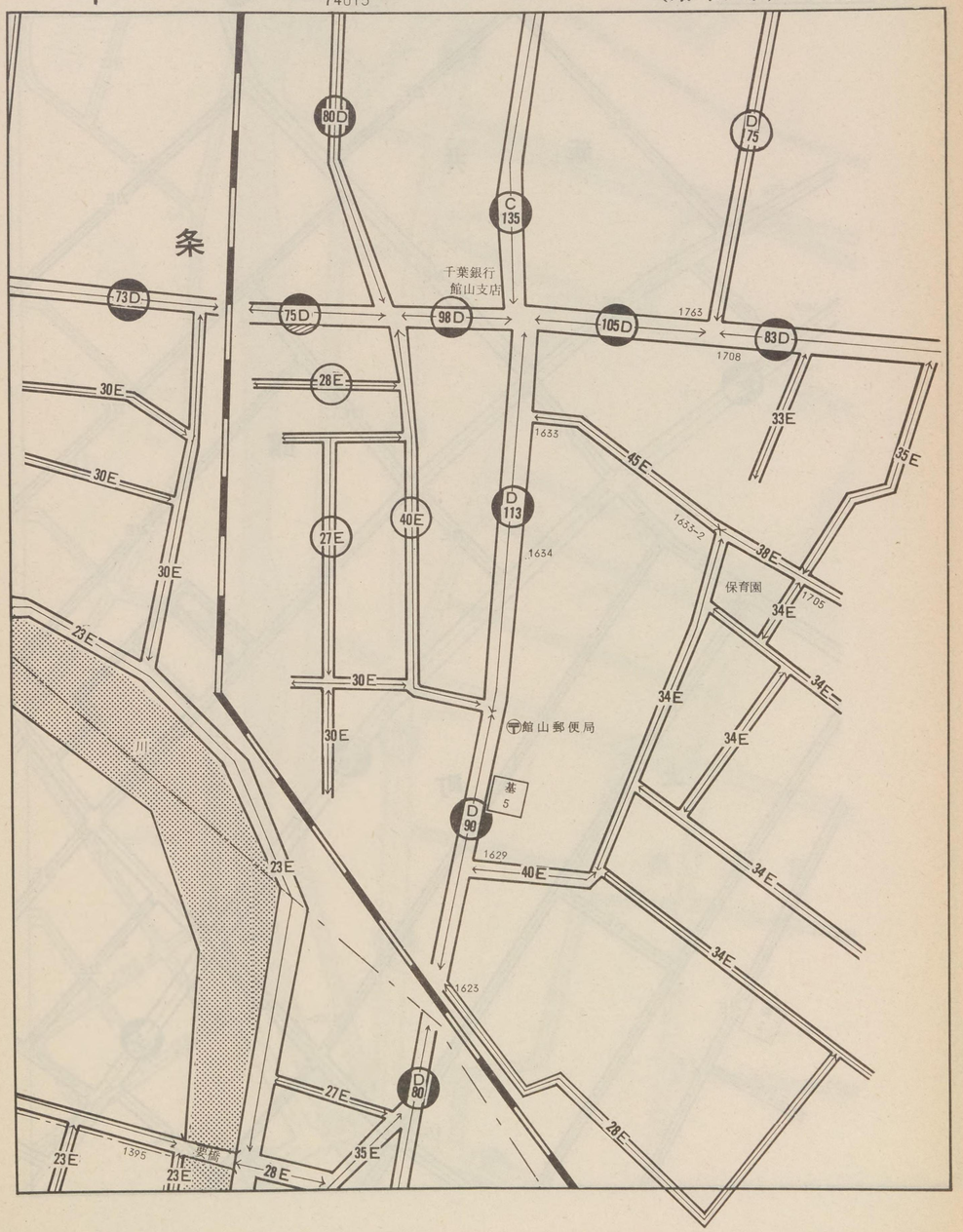

記号	借地権割合	記号	借地権割合
A	90%	E	50%
B	80%	F	40%
C	70%	G	30%
D	60%	H	20%

繁華街・高度商業地区
道路を中心として全地域
道路沿い

普通商業地区
併用住宅地区
全地域
北側道路沿い
南側全地域

中小工場地区
北側全地域
南側道路沿い
南側全地域

大工場地区
北側全地域
南側道路沿い
北側全地域

普通住宅地区
家内工業地区
無印は全地域

74015

新井

館

上町

広全寺

23E 24E 22E 21E 19E 30E 35E 43D

1496 1539 1536 1526 1481-5 1520 1519-1 1091-2 1222 1211 1212-1 1200-1 472 1062 989

2

74014

74010 館山 74020 長須賀

74016

館山 (館山市) 74015

館山電報電話局

佐藤病院

保育園

東京電力

三福寺

長須賀

入江

岩窟橋

23E 22E 21E 19E 25E 26E 27E 28E 35E D80 D77 D60 D50 50D 30E

123 124 1368 1412 1351 169 111 159-1 102 103 1277 1279 95-6 97-1 86 2650

記号	借地権割合	記号	借地権割合
A	90%	E	50%
B	80%	F	40%
C	70%	G	30%
D	60%	H	20%

繁華街・高度商業地区
道路を中心として全地域
道路沿い

普通商業地区
併用住宅地区
全地域
北側道路沿い
南側全地域

中小工場地区
北側全地域
南側道路沿い
南側全地域

大工場地区
北側全地域
南側道路沿い
北側全地域
南側全地域

普通住宅地区
家内工業地区
個印は全地域

74016

仲　町

館　山

21E
22E
43D
37D
33E
30E
20E
18E
17E
15E
966
850
1006
955
932
1038
958
911
804
卍長福寺
国鉄千葉管理部
公園
卍宗真寺
老人ホーム

74015
74011
74021
館山
長須賀
上真倉

館山（館山市） 74016

千葉銀行館山南支店
汐留橋
下町
長須賀
上真倉
23E
22E
30E
50D
43D
37D
36D
18E
17E
29E
20E
館山病院
児童遊園
卍本蓮寺
卍妙台寺
1020
1050
318~2
196

記号	借地権割合	記号	借地権割合
A	90%	E	50%
B	80%	F	40%
C	70%	G	30%
D	60%	H	20%

繁華街・高度商業地区
道路を中心として全地域
道路沿い

普通商業地区
併用住宅地区
全地域
北側道路沿い
南側全地域

中小工場地区
北側全地域
南側道路沿い
南側全地域

大工場地区
北側全地域
南側道路沿い
北側全地域

普通住宅地区
家内工業地区
無印は全地域

74017

八　　幡

県立安房高校

グラウンド

立正佼成会

稲荷神社

鶴　ケ　谷

北

31E　2145　2019　2064　2090　2080　2051　2041　1935　32E

74012

北　条

74018

館　山（館山市）　74017

26E　24E　1223　22E　28E　33E

安房高校グラウンド

高野建設

条

記号	借地権割合	記号	借地権割合
A	90%	E	50%
B	80%	F	40%
C	70%	G	30%
D	60%	H	20%

繁華街・高度商業地区　普通商業地区 併用住宅地区　中小工場地区　大工場地区　普通住宅地区 家内工業地区

74018

館山
カトリック教会

農協

北

六　軒　町

諏訪神社

館山
婦人会館

中央公園

74017

74013

北　条

74019

館　山（館山市）　74018

千葉県信漁連
館山支部

館山税務署

館山労働
基準監督署

北　条　町

館山市役所

館山市立
第三中学校

神明神社

館山公共
職業安定所

グラウンド

安房合同庁舎

館山保健所

館山警察署

記号	借地権割合	記号	借地権割合
A	90%	E	50%
B	80%	F	40%
C	70%	G	30%
D	60%	H	20%

繁華街・高度商業地区
普通商業地区 併用住宅地区
中小工場地区
大工場地区
普通住宅地区 家内工業地区

74019

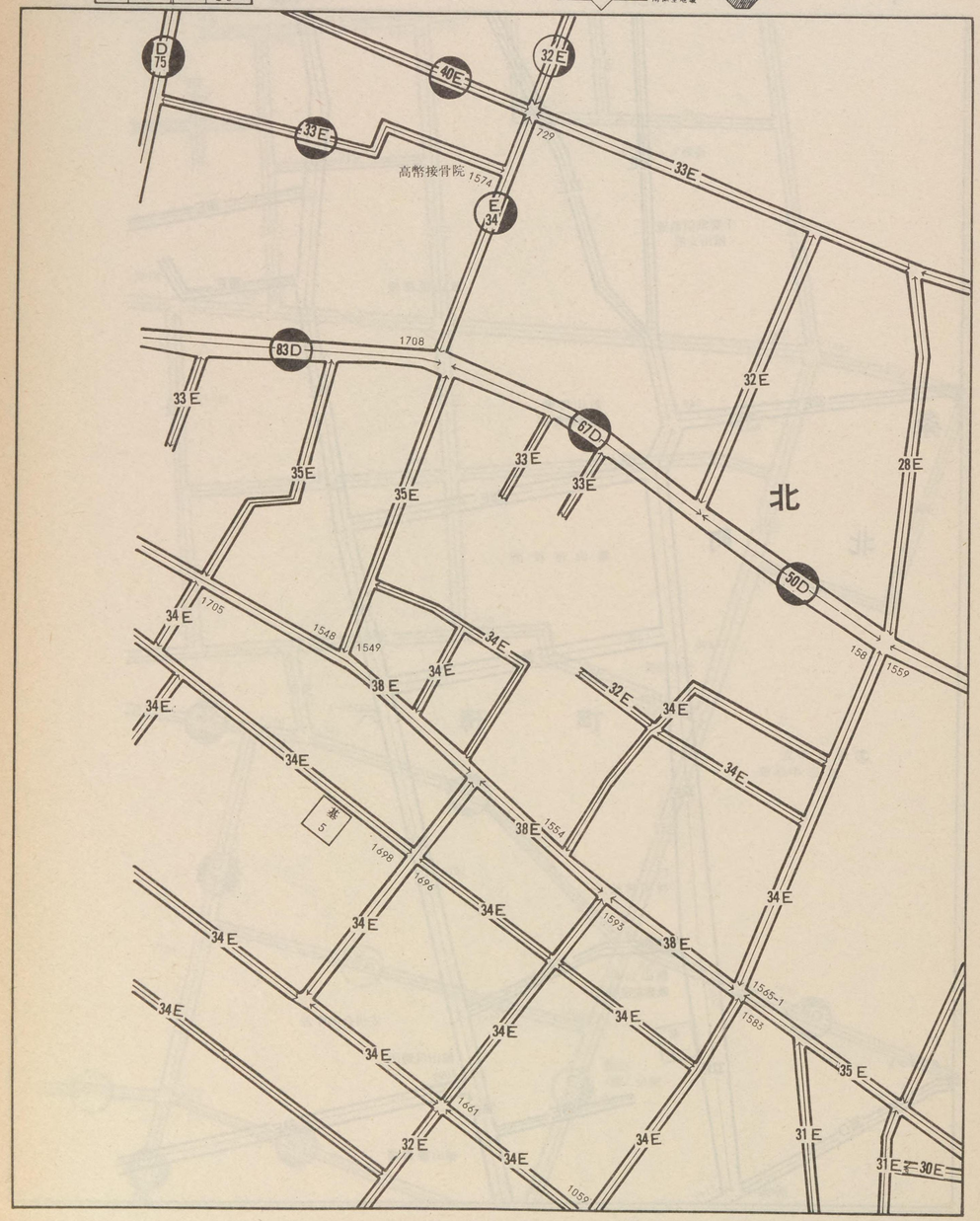

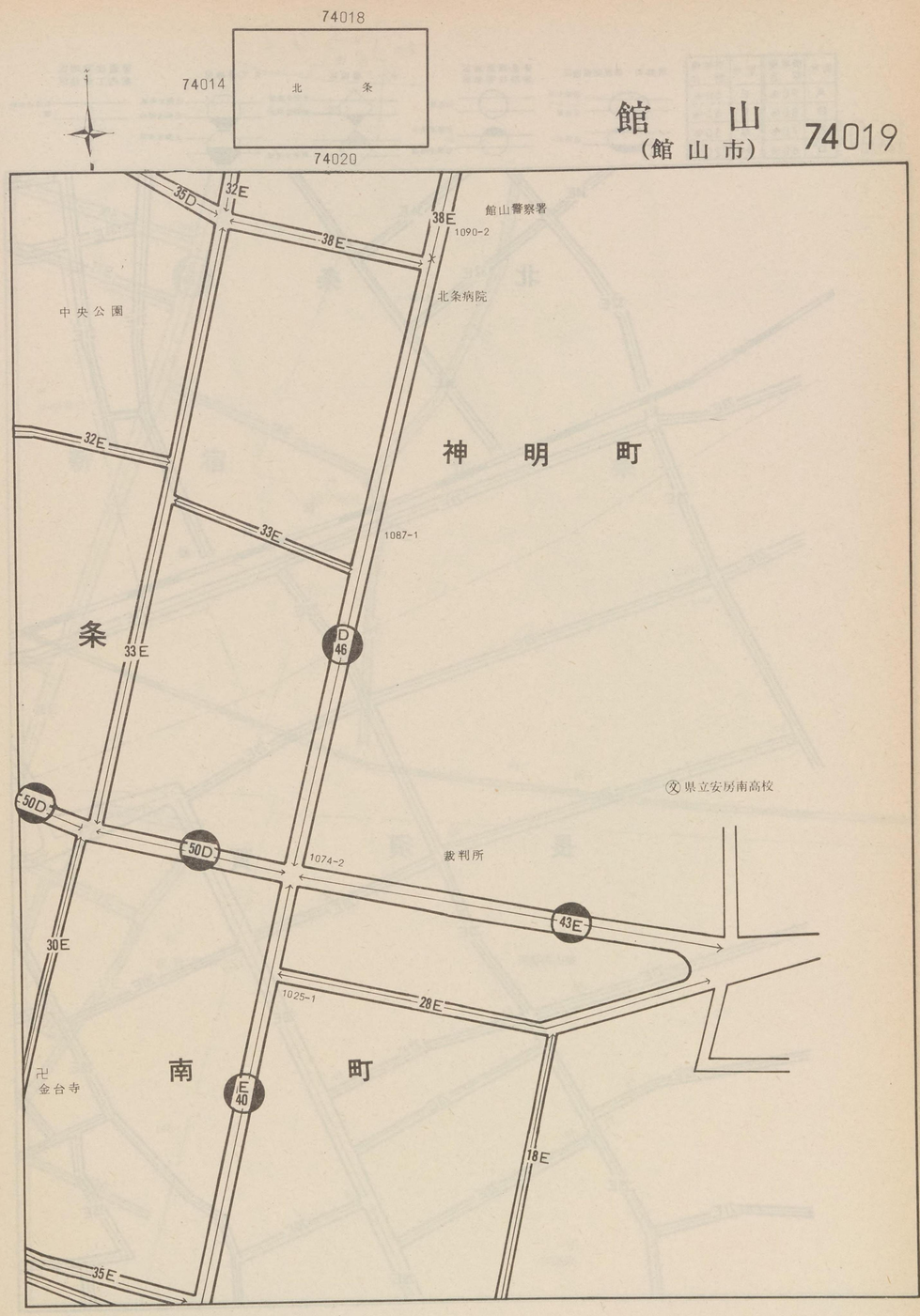

記号	借地権割合	記号	借地権割合
A	90%	E	50%
B	80%	F	40%
C	70%	G	30%
D	60%	H	20%

繁華街・高度商業地区
普通商業地区併用住宅地区
中小工場地区
大工場地区
普通住宅地区 家内工業地区

74020

北 条

長 須 賀

館山御倹所

来福寺

房総西線

74019

74015

74021

館山（館山市） 74020

新宿

北条

神明神社

蛭子神社

内房線

熊野神社

記号	指地権割合	記号	指地権割合
A	90%	E	50%
B	80%	F	40%
C	70%	G	30%
D	60%	H	20%

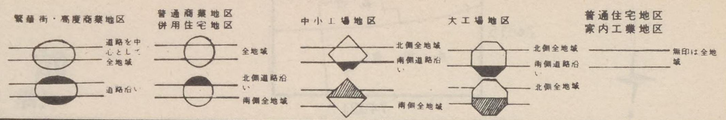

74021

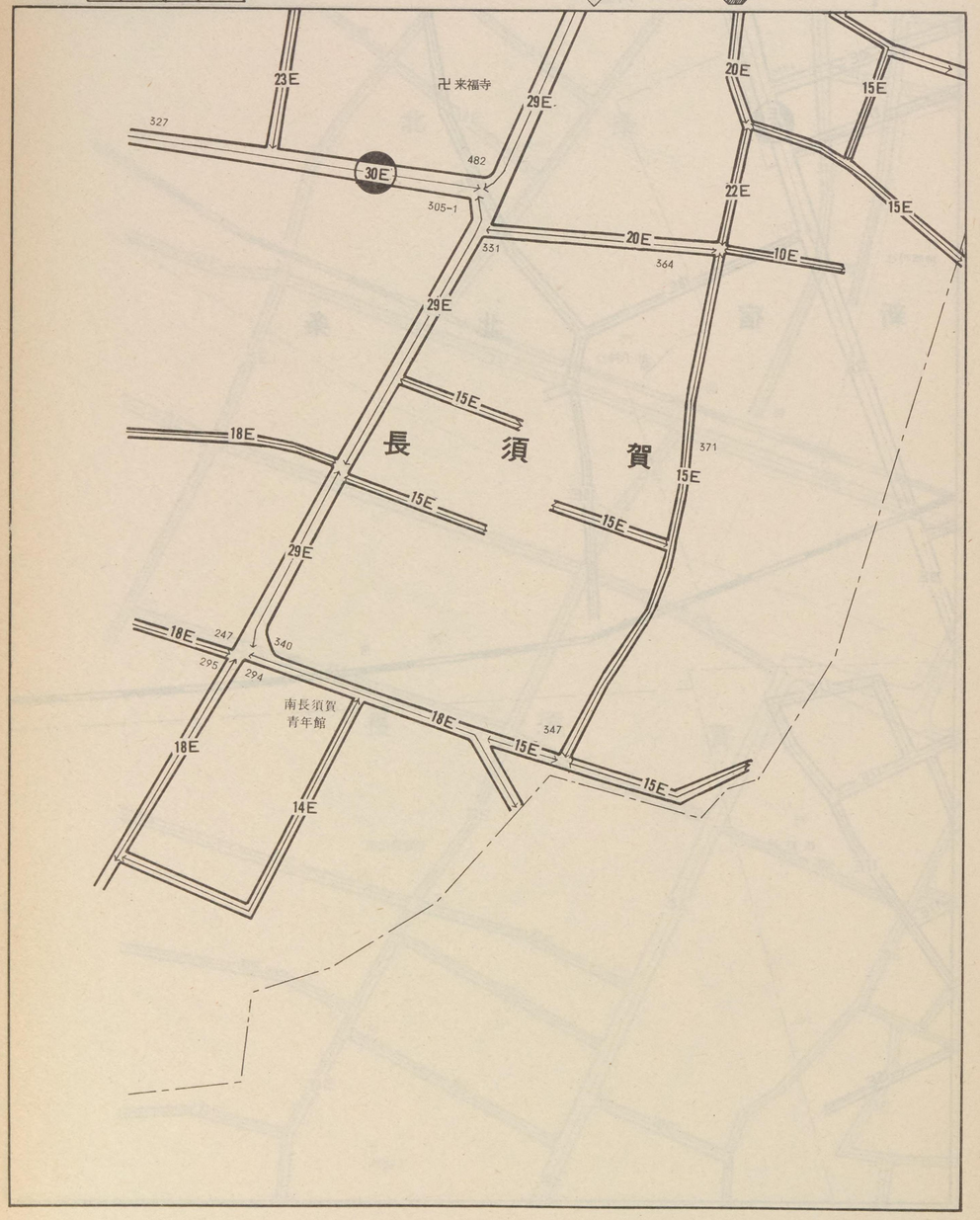

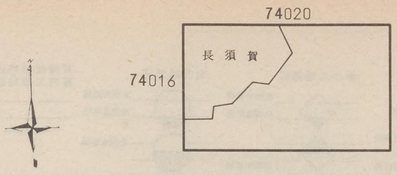

館山（館山市） 74021

下真倉

記号	借地権割合	記号	借地権割合
A	90%	E	50%
B	80%	F	40%
C	70%	G	30%
D	60%	H	20%

繁華街・高度商業地区
道路を中心として全地域
道路沿い

普通商業地区併用住宅地区
全地域
北側道路沿い
南側全地域

中小工場地区
北側全地域
南側道路沿い
南側全地域

大工場地区
北側全地域
南側道路沿い
北側全地域

普通住宅地区家内工業地区
無印は全地域

74022

19E

㊏ 保田小学校

保田小学校前

⛩ 日枝神社

保

14E

74024

保　田

74023

館　山
（鋸南町）

74022

保田川

㊏ 鋸南第一中学校

田

20E

16E

25E

18E

20E

19E

⛩ 保田神社

記号	借地権割合	記号	借地権割合
A	90%	E	50%
B	80%	F	40%
C	70%	G	30%
D	60%	H	20%

繁華街・高度商業地区
道路を中心として全地域
道路沿い

普通商業地区
併用住宅地区
全地域
北側道路沿い
南側全地域

中小工場地区
北側全地域
南側道路沿い
南側全地域

大工場地区
北側全地域
南側道路沿い
北側全地域

普通住宅地区
家内工業地区
無印は全地域

74023

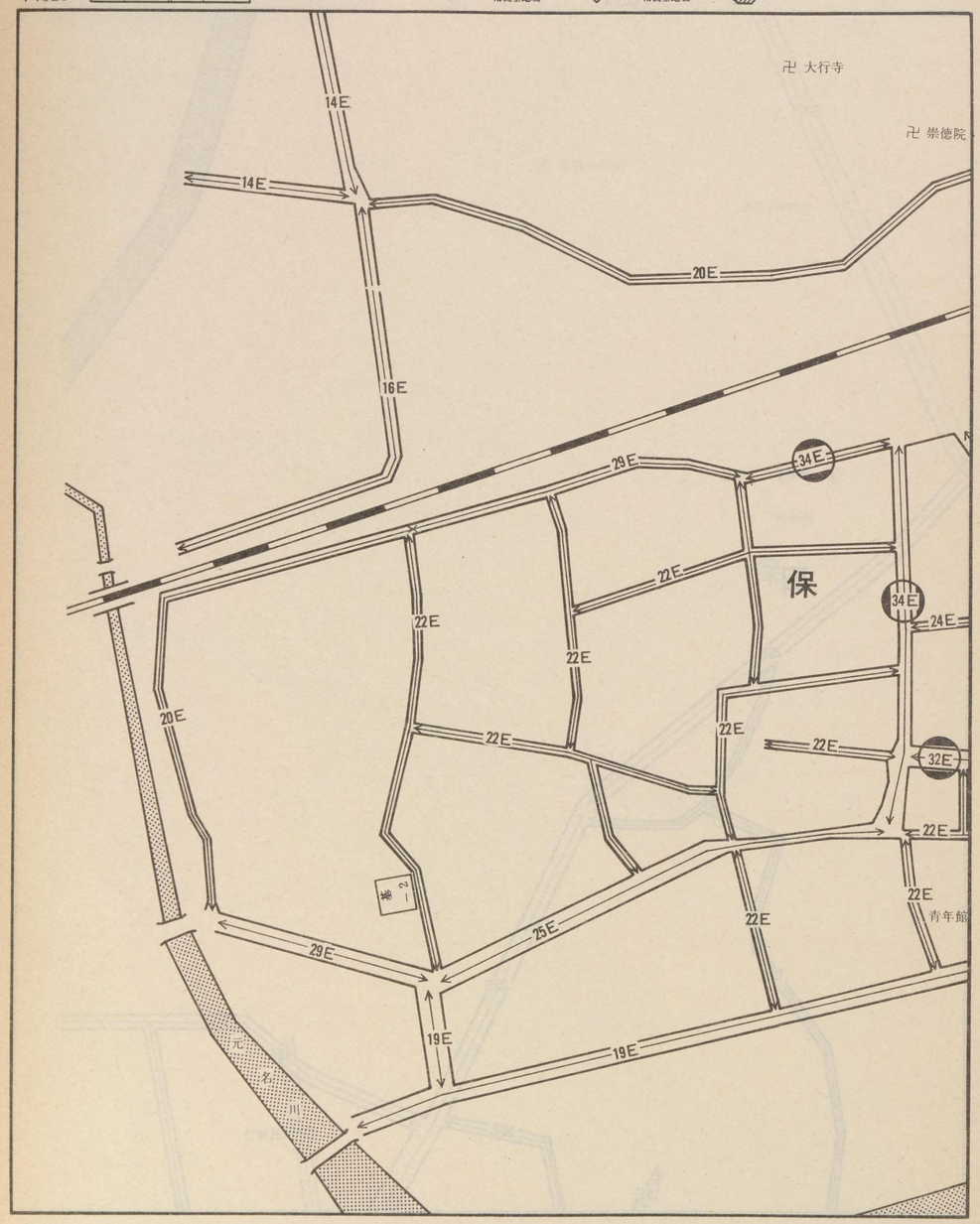

74022

74024

保　田

館　山
（鋸南町）

74023

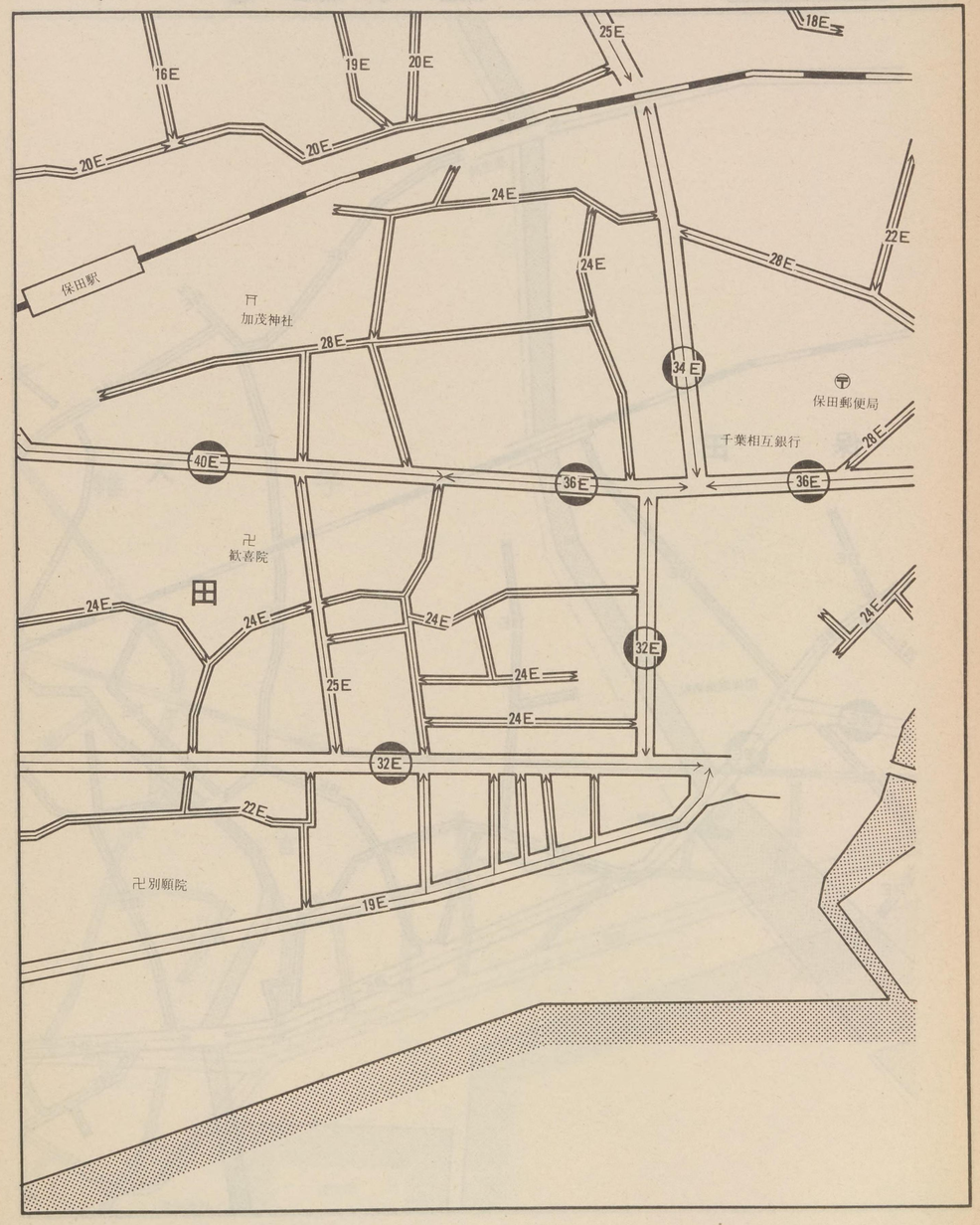

記号	借地権割合	記号	借地権割合
A	90%	E	50%
B	80%	F	40%
C	70%	G	30%
D	60%	H	20%

繁華街・高度商業地区
道路を中心として全地域
道路沿い

普通商業地区 併用住宅地区
全地域
北側道路沿い
南側全地域

中小工場地区
北側全地域
南側道路沿い
南側全地域

大工場地区
北側全地域
南側道路沿い
北側全地域

普通住宅地区 家内工業地区
無印は全地域

74024

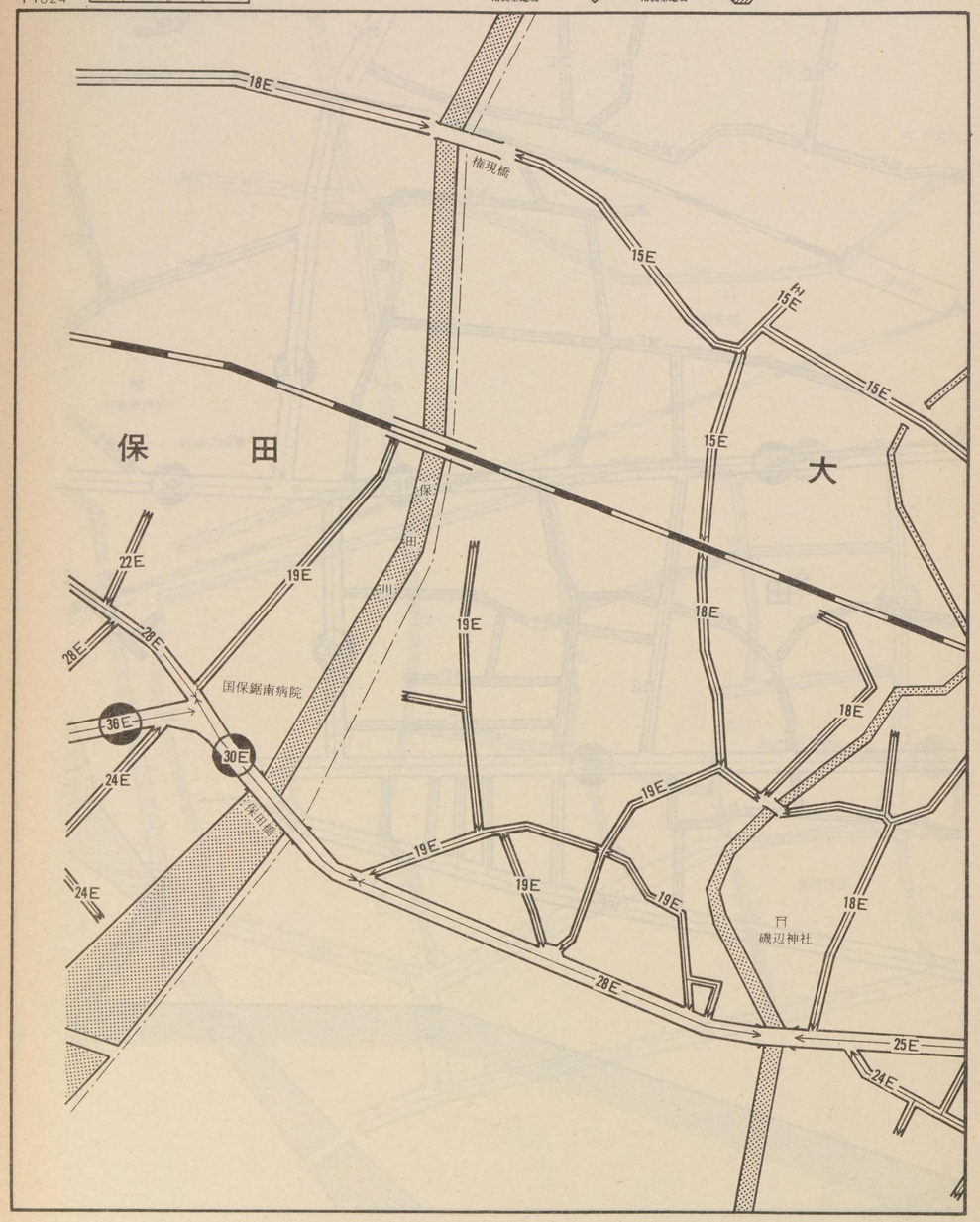

74022 保田
74023 大帷子

館山
（鋸南町） 74024

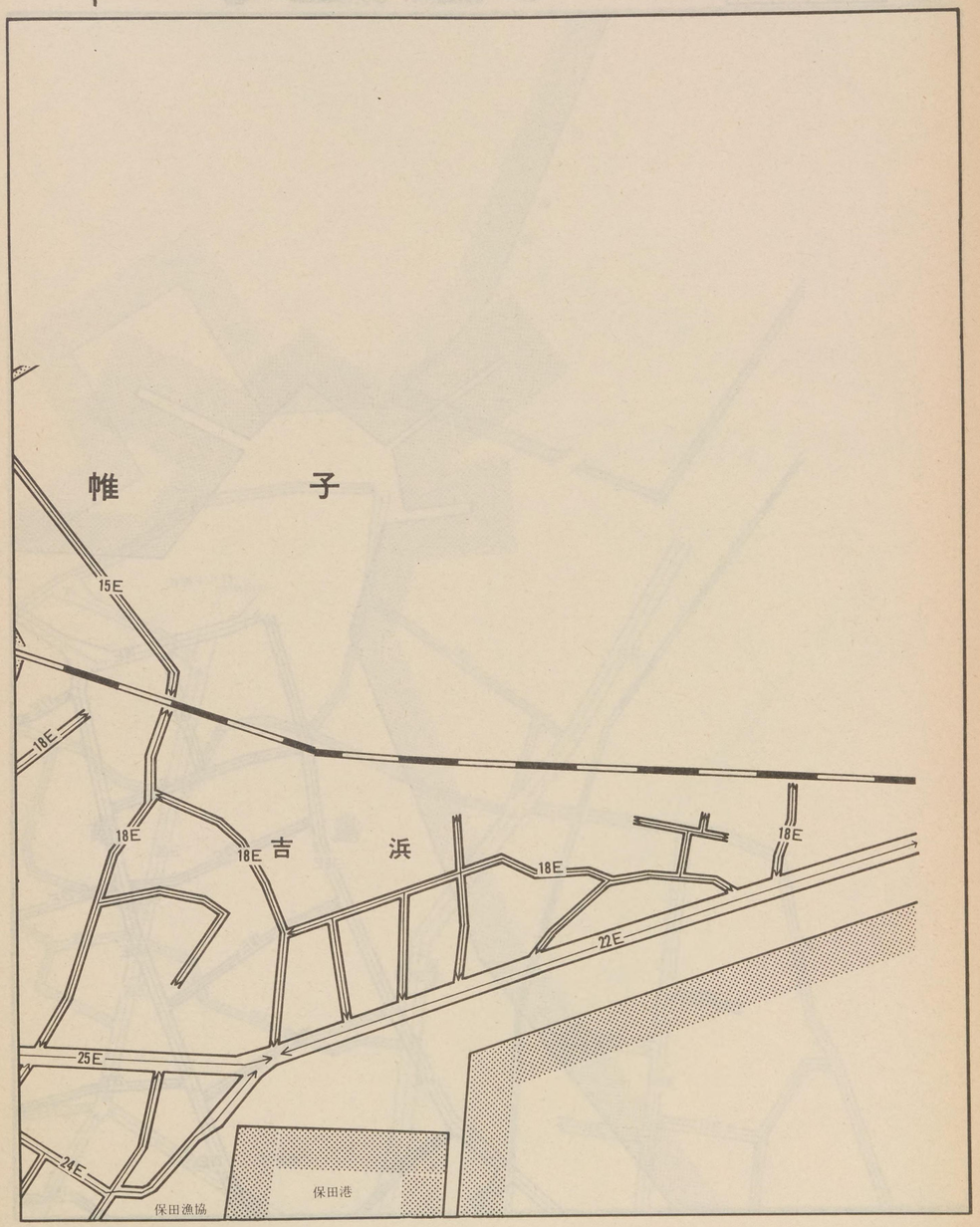

記号	借地権割合	記号	借地権割合
A	90%	E	50%
B	80%	F	40%
C	70%	G	30%
D	60%	H	20%

繁華街・高度商業地区
道路を中心として全地域
道路沿い

普通商業地区
併用住宅地区
全地域
北側道路沿い
南側全地域

中小工場地区
北側全地域
南側道路沿い
南側全地域

大工場地区
北側全地域
南側道路沿い
北側全地域

普通住宅地区
家内工業地区
無印は全地域

74025

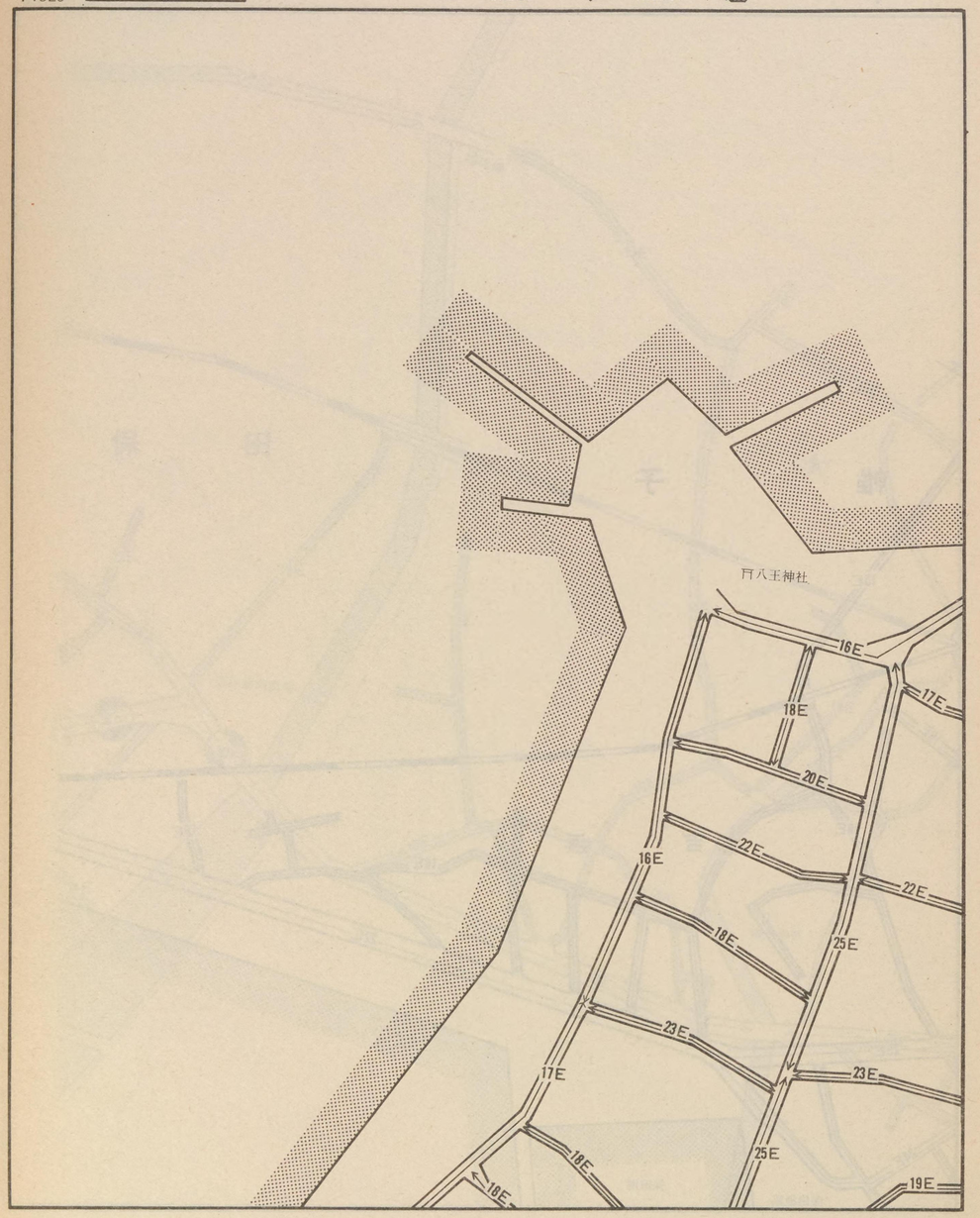

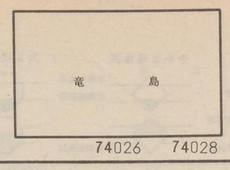

館山（鋸南町）

74025

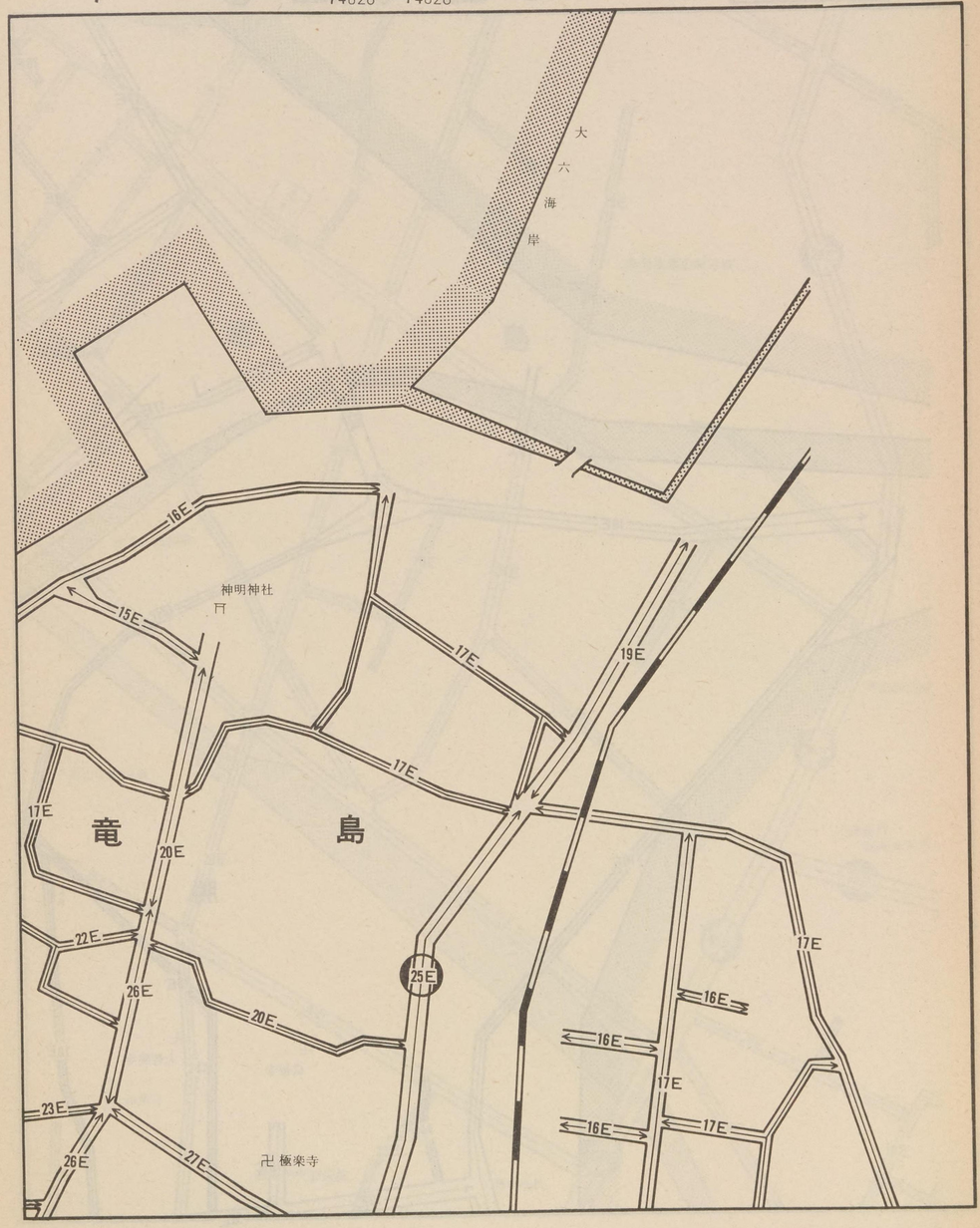

記号	借地権割合	記号	借地権割合
A	90%	E	50%
B	80%	F	40%
C	70%	G	30%
D	60%	H	20%

繁華街・高度商業地区
道路を中心として全地域
道路沿い

普通商業地区
併用住宅地区
全地域
北側道路沿い
南側全地域

中小工場地区
北側全地域
南側道路沿い
南側全地域

大工場地区
北側全地域
南側道路沿い
北側全地域

普通住宅地区
家内工業地区
無印は全地域

74026

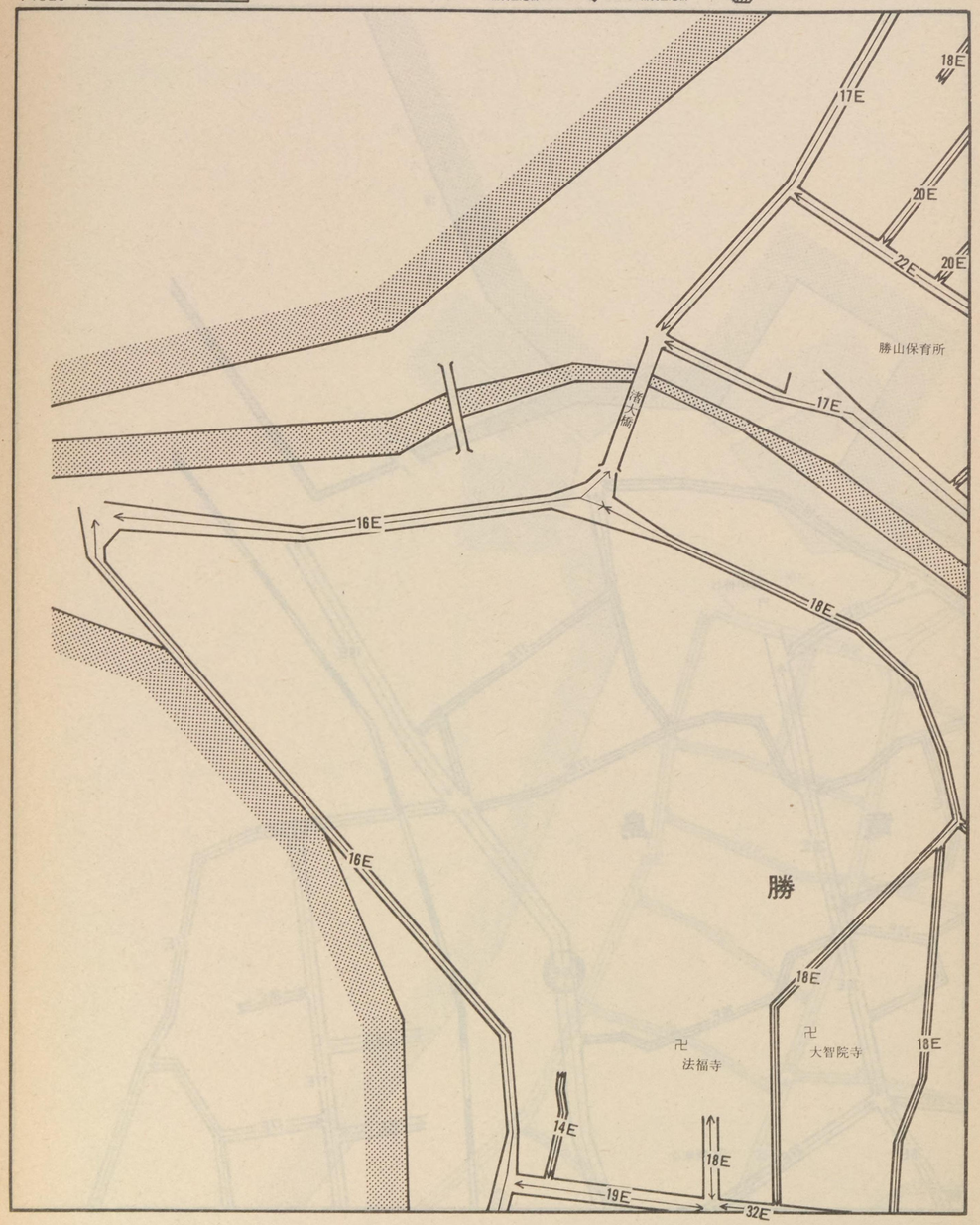

74025

74028

74027

勝山

竜島

館山
（鋸南町）

74026

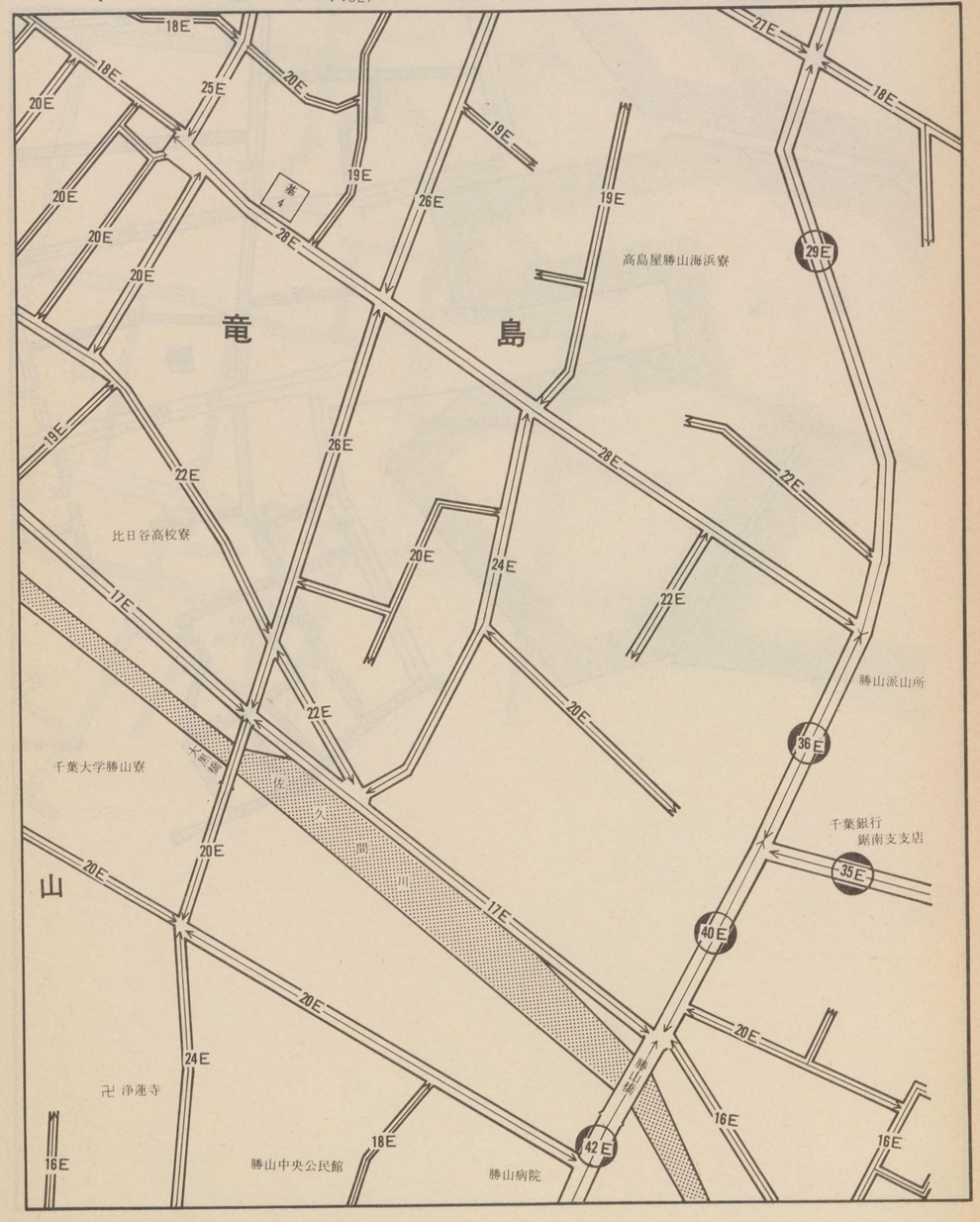

記号	借地権割合	記号	借地権割合
A	90%	E	50%
B	80%	F	40%
C	70%	G	30%
D	60%	H	20%

繁華街・高度商業地区
道路を中心として全地域
道路沿い

普通商業地区 併用住宅地区
全地域
北側道路沿い
南側全地域

中小工場地区
北側全地域
南側道路沿い
南側全地域

大工場地区
北側全地域
南側道路沿い
北側全地域

普通住宅地区 家内工業地区
無印は全地域

74027

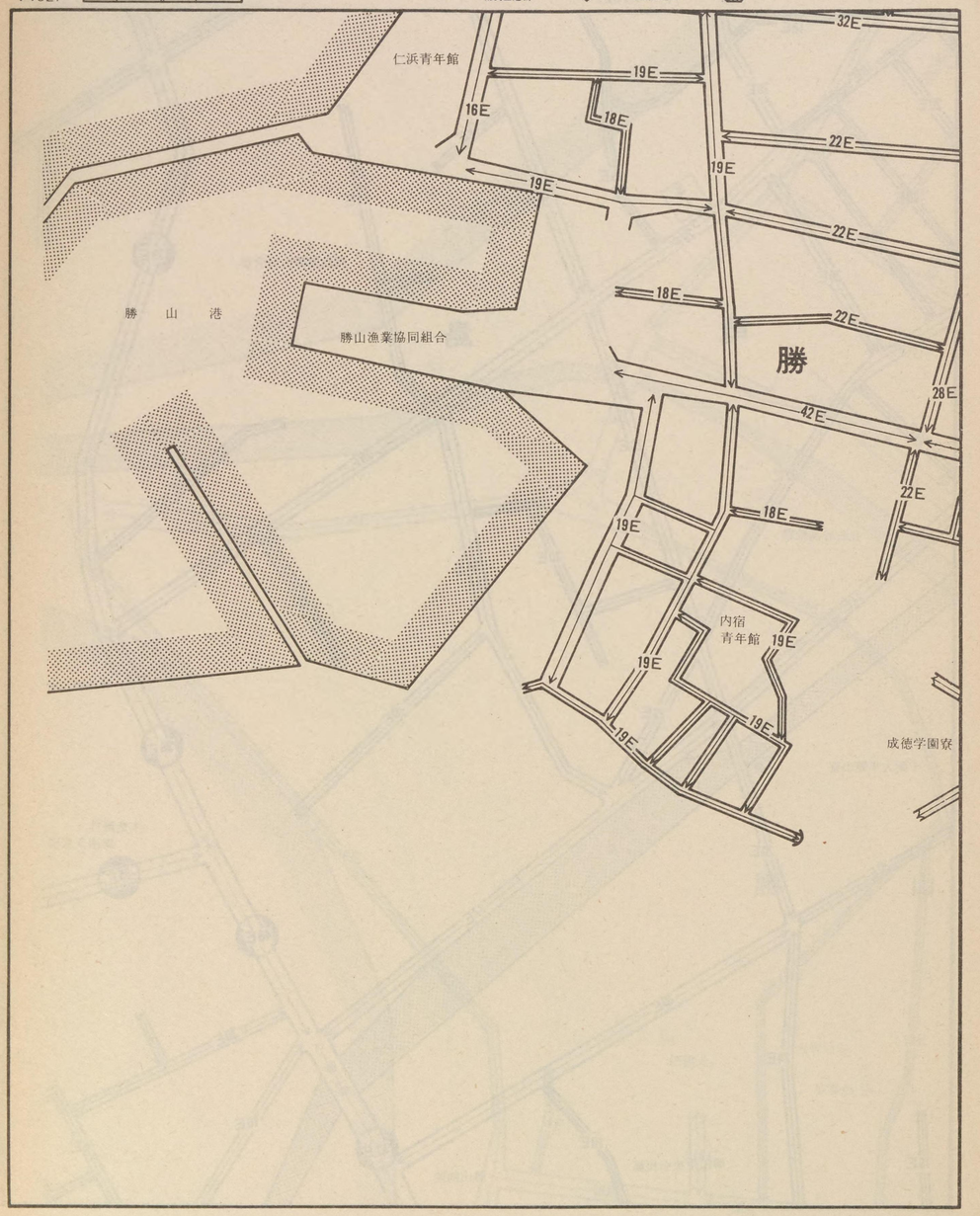

74026

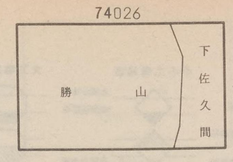

74029

館山
(鋸南町)
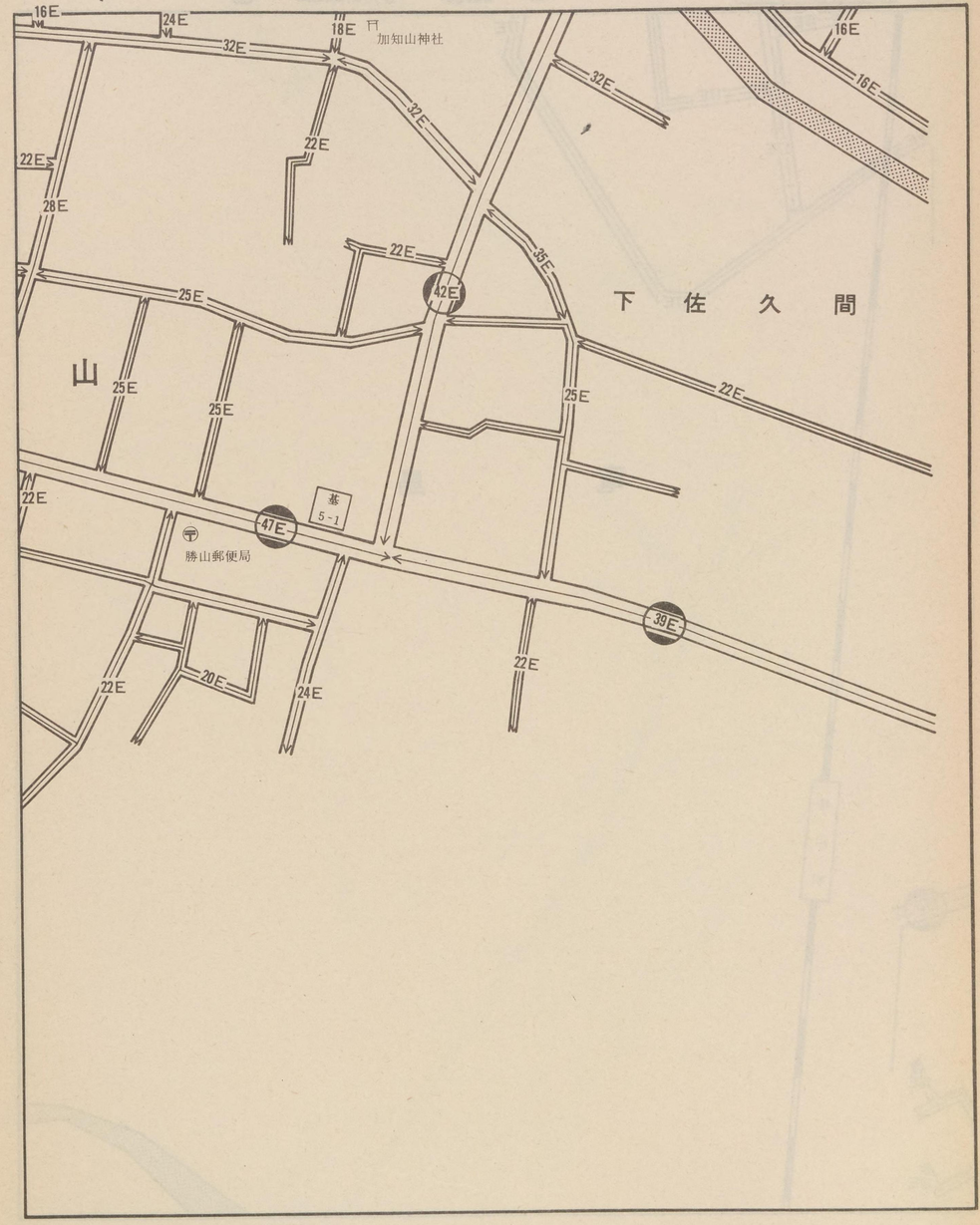
74027