



0032875-000

特 256-213


大分県勢要覧

大分県知事官房

昭和4年

[昭和5]

AFB



大分縣分人

備考 本表ハ主トシテ昭和三年中若ハ同年度及同年末ノ事實ヲ掲ゲタルモノナルモ然ラザルモノニアリテハ夫々年號ヲ附セリ

Table with 10 columns: 農 (Agriculture), 口 (Population), 戶 (Households), 地 (Land), 土 (Soil), 位置 (Location), 地勢 (Topography), 交通 (Transportation), 産業 (Industry), 位置 (Location). Includes detailed data for various regions and agricultural products.

Table with 10 columns: 産水 (Water Production), 業林 (Forestry), 業礦 (Mining), 業工 (Manufacturing), 業畜 (Livestock), 業製 (Food Processing). Includes data on various types of products and their production volumes.

Table with 10 columns: 較比年累額價物產生 (Production Value Comparison), 警 (Police), 教 (Education), 商 (Commerce), 畜 (Livestock), 業製 (Food Processing). Includes data on police incidents, educational institutions, commercial activities, and livestock production.


Table with 10 columns: 稅 (Taxes), 政 (Government), 議 (Council), 通 (Communication), 刑 (Criminal Justice), 宗 (Religion), 生 (Birth/Death). Includes data on various taxes, government departments, communication services, and vital statistics.

大分縣知事官房

發行所寄贈本

大分縣管內全圖

比例尺三十二萬分之一




○ 市
● 町
△ 村
— 市界
— 町界
— 村界
— 縣界
— 支庁界
— 支庁界
— 支庁界
— 支庁界

日向 西 白 柊 郡

大分縣管内全圖

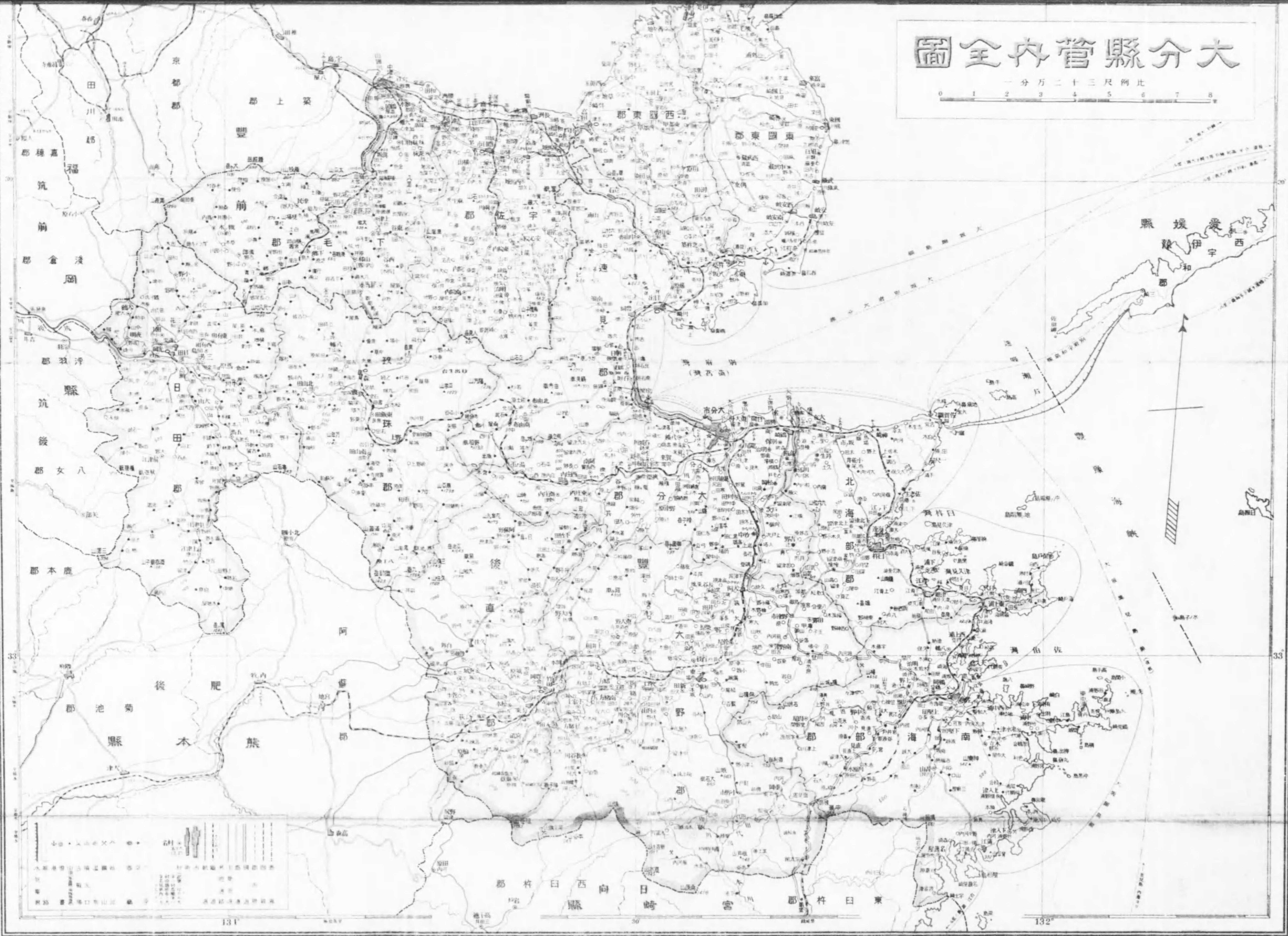
比例尺三十二萬分之一



大分県管内全図
 比例尺三十二萬分之一
 大分市 大分東市 大分西市 大分北市 大分南市
 大分東町 大分西町 大分北町 大分南町
 大分東郡 大分西郡 大分北郡 大分南郡
 大分市 大分東市 大分西市 大分北市 大分南市
 大分東町 大分西町 大分北町 大分南町
 大分東郡 大分西郡 大分北郡 大分南郡

大分縣管内全圖

比例尺 三十三萬分一



Legend and symbols for geographical features and administrative boundaries.

- 市 (City)
- 町 (Town)
- 村 (Village)
- 縣界 (County boundary)
- 市界 (City boundary)
- 町界 (Town boundary)
- 村界 (Village boundary)
- 河川 (River)
- 海岸線 (Coastline)
- 鐵道 (Railroad)
- 國道 (National road)
- 主要道路 (Main road)
- 支線 (Branch line)
- 山脈 (Mountain range)
- 山頂 (Mountain peak)
- 湖沼 (Lake/pond)
- 海 (Sea)

