

# 永樂大典

卷八千五百六

永樂大典

卷八五〇六

永樂大典卷之八千五百六十四

十九庚

寧

南寧府

領縣三 宣化 武緣 橫縣

府縣圖

建置沿革

至到

城郭

風俗形勢

戶口

賦稅

土產

山川

宮室祠廟

永樂大典卷八千五百六十四

壇壝

官制

公署

兵防

古蹟

名宦

人物

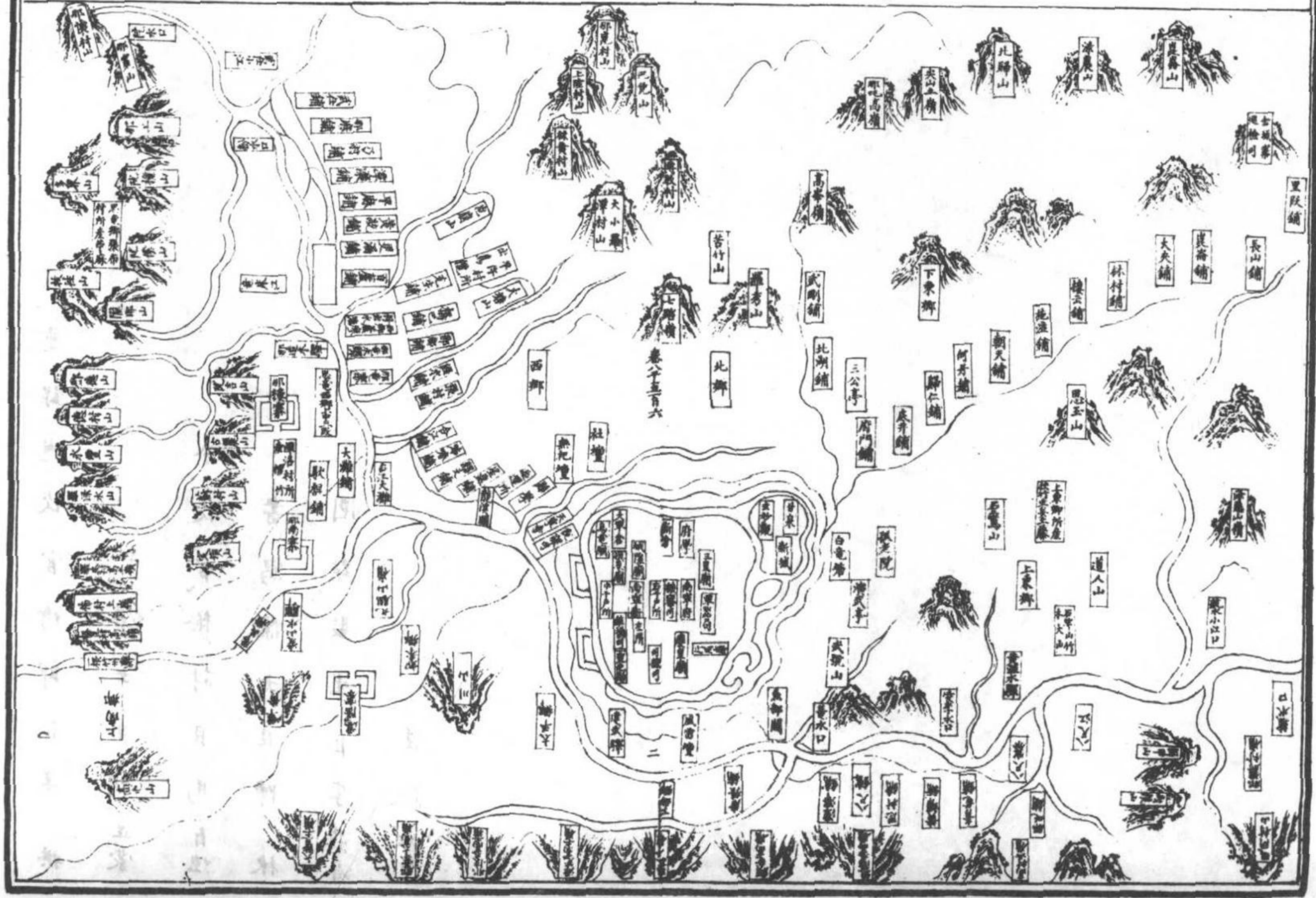
仙釋

紀瑞

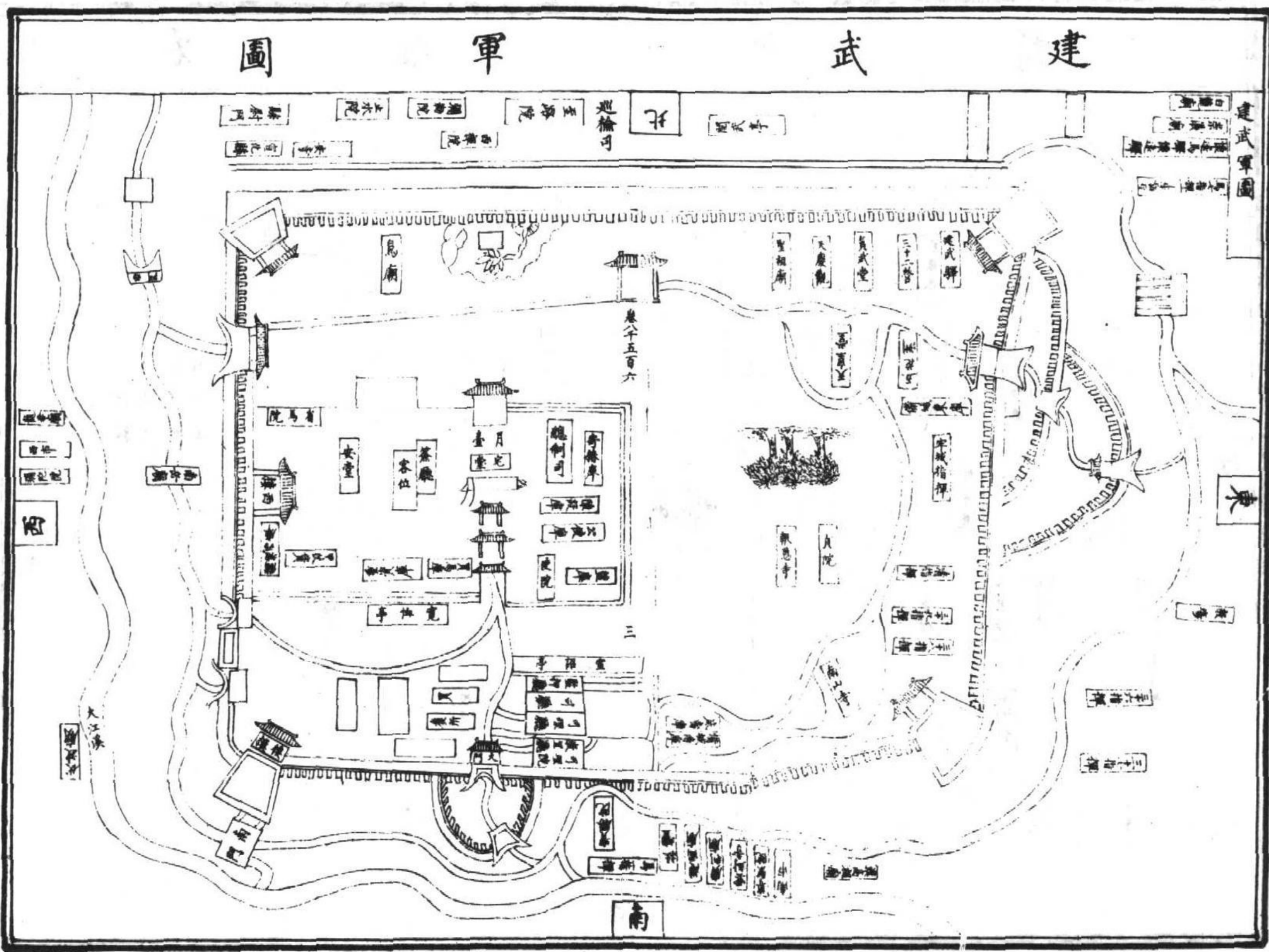
雜記

文章

南寧府圖



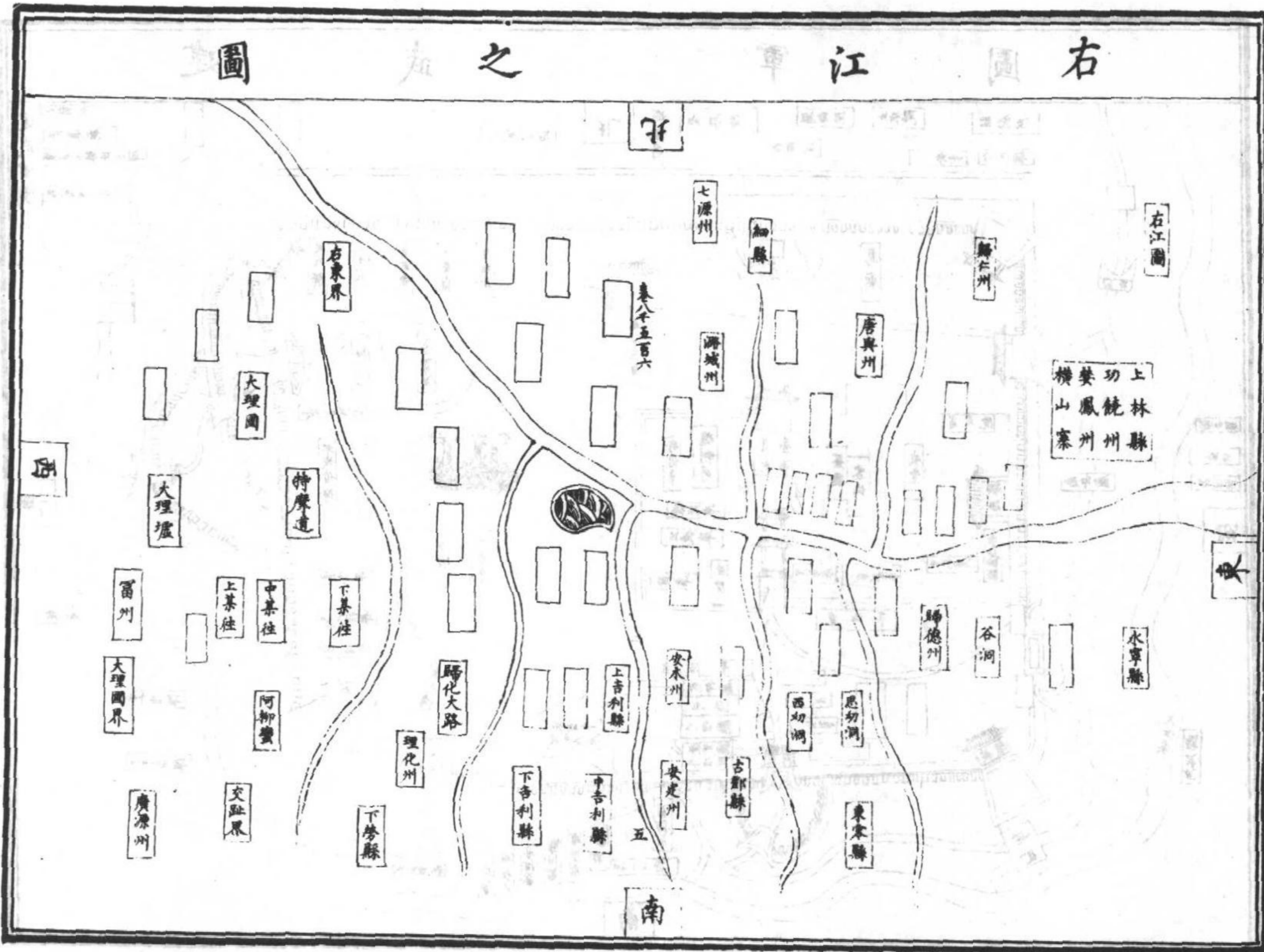
建武軍圖





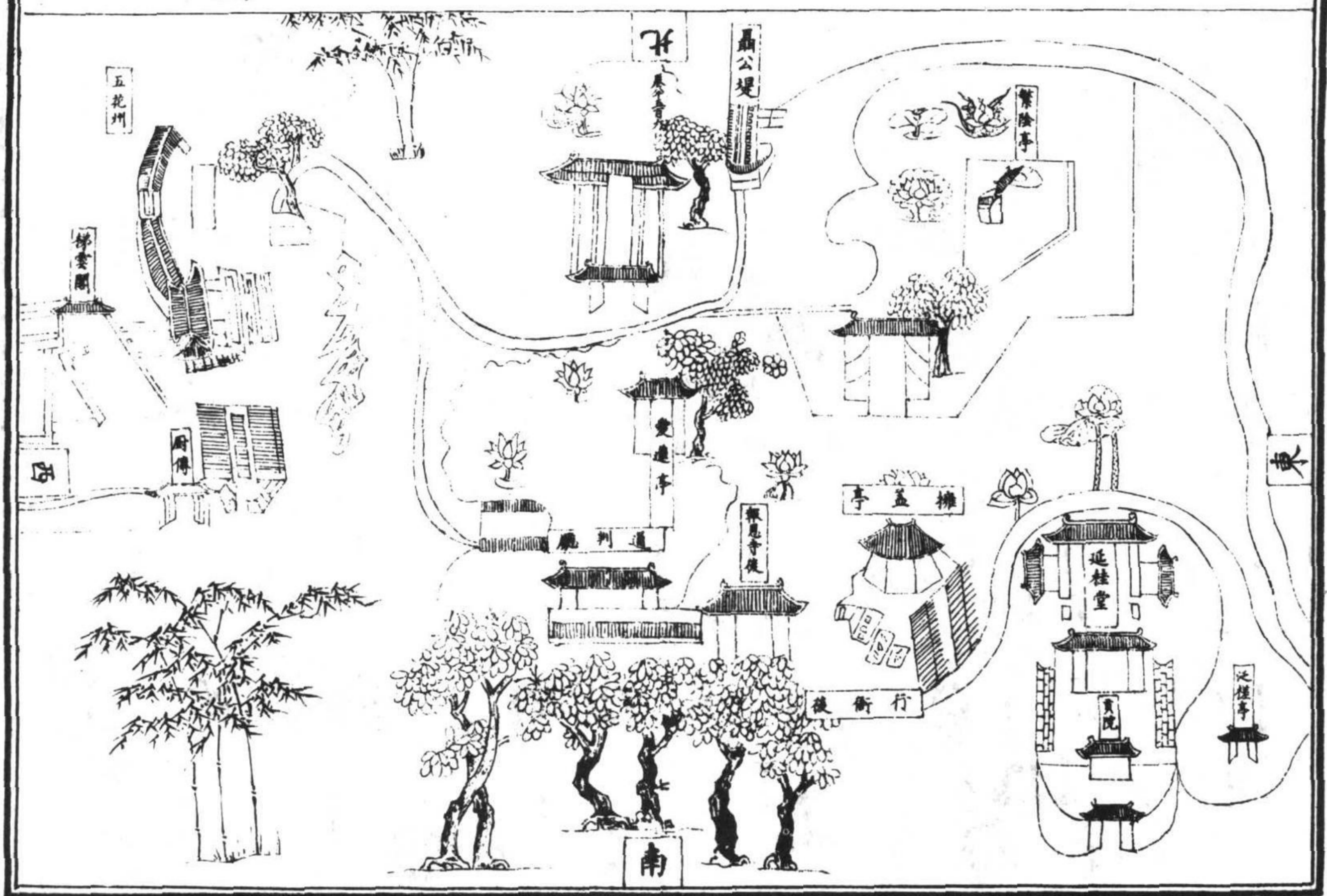
永樂大典

卷八五〇六



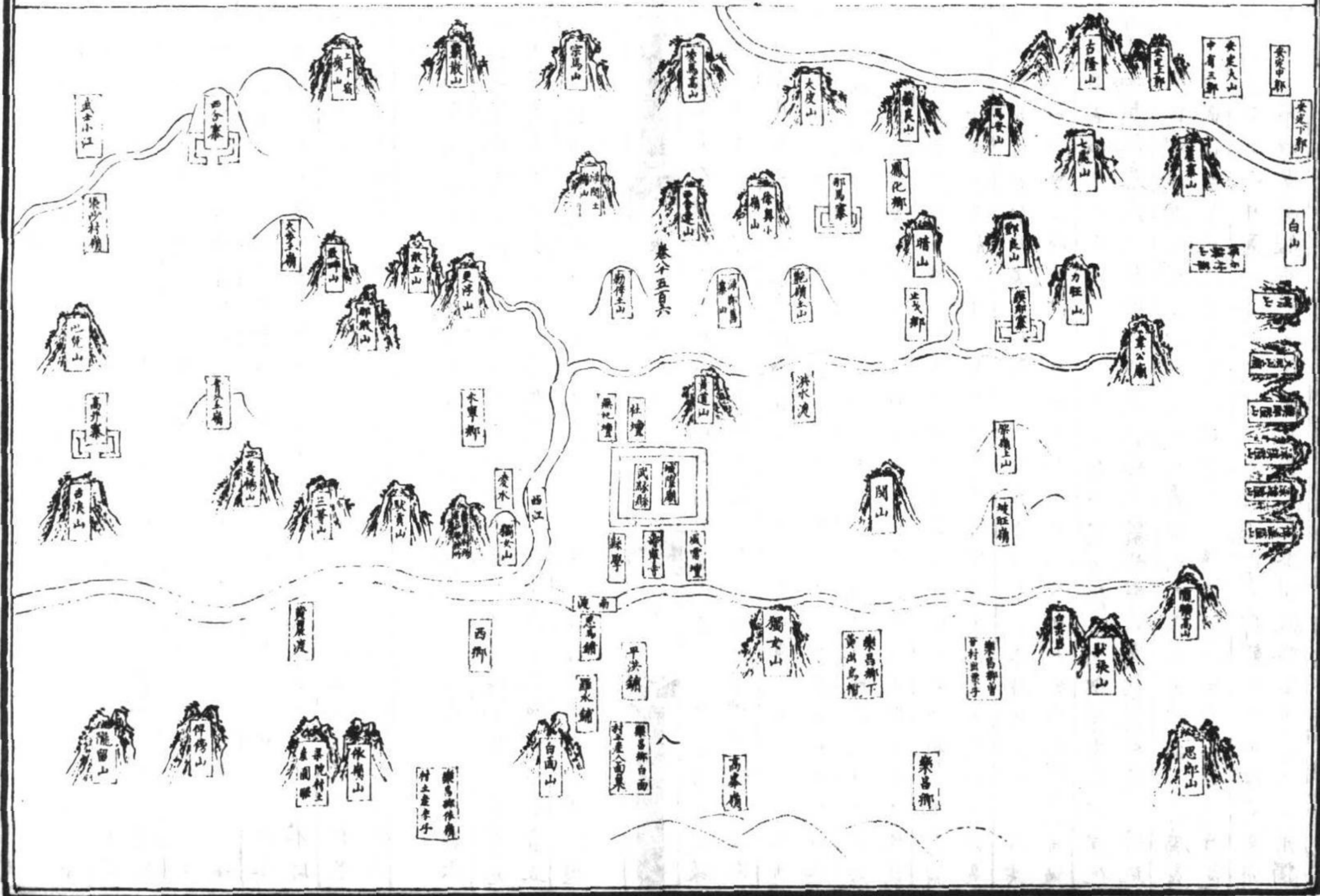


宣 化 縣 圖





武 緣 縣 圖





建置沿革

大明清類天文分野之書古粵地。禹貢揚州之南境。翼軫之分。秦并南粵。為桂林縣地。漢元鼎六年。更為鬱林郡。嶺方縣屬焉。為郡府治所。東漢因之。晉大興元年。分置晉興郡。後又置晉興縣。以屬之。宋齊並因之。隋罷晉興郡。為晉興縣。屬簡州。又罷晉興縣。於此更置晉興縣。開皇十八年。改晉興縣為宣化縣。屬鬱林郡。唐武德四年。於此置南晉州。初領宣化一縣。五年。析置武緣。晉興。朗寧。橫山四縣。貞觀八年。改為邕州。大寶元年。改永寧郡。乾元元年。復為邕州。咸通三年。置建武節度。五代。劉隱據其地。宋開寶四年。更晉興為樂昌。六年。省朗陵入宣化。封陵入武緣。思龍入如和。景雲三年。又省樂昌入武緣。如和入宣化。元初。立安撫司。至元十六年。改為邕州路。

邕州路。  
國朝為南寧府。屬廣西布政司。南寧府志。唐武德四年。立為南晉州。貞觀六年。改為邕州都督府。天寶元年。改為永寧郡。乾元元年。復為邕州。乾寧元年。改為建武軍。元朝改為南寧路。至元十年。而有征交之役。欽承特旨。立為廣西西道宣慰司。分闡于邕。又至元二十九年。改立左右兩江道宣慰使司都元帥府。

永樂大典卷八千五百六

十

國朝改路為府。至洪武二年。改分司帥府為南寧衛指揮司。原管宣化武緣二縣。洪武十年八月。添撥潯州府。橫州收併。永淳縣。通作橫縣。撥付本府管屬。今見管三縣。宣化武緣橫縣。南寧府郡志序。南寧一郡。乃古之邕州。僻在遐陬。接連溪洞。地土淺狹。人民稀少。凡戶口之多寡。賦稅之重輕。比之中國。大不侔矣。洪武九年夏四月。憲司委官到來。起取前代。應有圖經誌書。本府當時會集者儒。將本學舊存書板一付考究。中間多有損壞。缺略不存。於本處任人程士真家。尋得舊有志書一部。比對刊補。完備起解。今洪武十年冬。又奉上司公文。會集所屬者儒人等。用心考究。不曾該載事理。重別另行編類。書寫成冊。考之物產。多在兩江本境所出之物。在處有之。今以所屬三縣。地理遠近。風土人物。戶口錢糧。土產物色。總為一冊編類。成篇表而出之。使後人有所考云。太平寰宇記。邕州朗寧郡。今理宣化縣。古南越地。秦為桂林郡地。漢改桂林為鬱林郡。又為鬱林之嶺方縣地。晉置晉興郡。隋開皇初。廢郡為宣化縣。屬簡州。大業三年。州廢。以縣屬鬱林郡。唐武德四年。於此置南晉州。領宣化一縣。貞觀六年。改為邕州。近邕溪。因名。乾封二年。置都督府。天寶元年。改為朗寧郡。乾元元年。復為邕州。長慶二年。以安南經略副使崔結為刺史。充本州經略等使。自此邕州獨

置經略使其州邊在鬱江。百姓先居一岸。每年秋夏江水泛溢。野邑沉溺。景雲年中。司馬呂仁於南岸引開小水。若有泛溢。分流而過。不沒人家。今百姓兩岸分居。晉天福七年。改為誠州。以避廟諱。漢初復舊。宋朝平廣南。後。開寶五年。廢朗寧封陵思龍三縣。入宣化武緣如和三縣。至太平興國二年。邕州上言。管内左江潞峒七源州。狀稱廣源武勒南源西農萬涯覆和溫弄等州。皆拂八軌二峒。計一十處。首領乞依七源州例。歸屬常州。輸納租稅。朝廷因授首領官。今為建武軍節度。郡縣志。唐天寶元年。改為永寧郡。十四載。置管内經略使。領十三州。乾元元年。復為邕州。兼都防禦使。二年。陞節度使。上元元年。廢節度。置都防禦經略使。廣德廢。大曆復置。元和廢。長慶復置。咸通三年。陞為嶺南西道節度使。尋置建武軍節度。晉天福七年。改為誠州。漢初復名邕州。宋因之。尋領羈廉州四十四。重修邕州志。州在禹貢九州之外。蓋揚州之南。號為百粵。秦始皇略定其地。分為南海桂林象郡。漢元鼎五年。粵相呂嘉反。六年。討平之。以其地為南海蒼梧鬱林合浦交趾九真日南珠崖儋耳郡。唐庚所謂山川為貢外。城郭漢兵餘是也。自秦迄漢。州未之建。晉元帝分鬱林郡嶺方縣地。立為晉興郡。乃今之州矣。至隋而郡廢。以其地入簡州。今之州。開皇十八年。改為宣化

縣。隸寧浦郡。亦今之橫州。至唐武德四年。立為南晉州。貞觀六年。改為邕州。都督府。水徼後。以廣桂容邕安南五府。皆隸于廣。謂之五府節度。韓文公送工部尚書鄭權帥南海。其序曰。嶺之南。其州七十。其二隸嶺南節度府。其四十餘分四府。府各置帥。天寶元年。改為永寧郡。乾元元年。復為邕州。上元後。置經略使。後罷。長慶二年。復置刺史領之。咸通四年。分嶺南為東西道。廣州為東道。邕州為西道。乾寧元年。陞為建武軍節度。嶺南西道觀察使。五代時。劉隱據其地。宋朝開寶四年。平廣遂入職方馬。隸廣南西路。充兵馬鈐轄安撫都監。兼沿邊溪洞都巡檢使。紹興三年。如命置司市馬于州之橫山寨。後置以本路經略安撫總其事。州同提點買馬。專任以武臣。隆興以來。始命文武通差。此州建置之大略也。元一統志。初宋平嶺南。以邕州守臣充兵馬鈐轄安撫都監。兼沿邊溪洞都巡檢使。寶祐元年。兼邕宜欽融鎮撫使。至元十三年十二月。既克靜江府。諸州皆下。邕守馬成旺始挈城歸附。初立安撫司。十六年。改為總管府。兼左右兩江溪洞鎮撫。今親領縣二。兼管寨五。今領州三十八。縣一十八。洞二十六。邕州邊龍寨。忠州。思恩州。上恩州。羅陽縣。永康縣。羅百縣。水口洞玉龍洞。二洞並係熱地。地接交趾。亦所貢趙地千里之內。號為羈廉。歸

# 永樂大典

## 卷八五〇六

附以來見於左江鎮駐劄隸邕州路節制。今領州三。縣三。洞二。古萬寨。左州。江州。武黎縣。陸陵縣。崇善縣。吳洞。永安洞。坡陵洞。博龍洞。栗洞。古樂洞。古攬。思婁洞。還婁洞。卓洞。博鳴洞。上浪洞。安禮洞。與遷龍寨相同。宋景祐四年立寨歸以來。見於思隸團沿居地面駐劄。隸邕州路節制。今領州二。縣三。洞一十三。太平寨。龍州。上凍州。下凍州。萬城州。七源州。思城州。龍英州。養利州。上懷恩州。上思明州。下思明州。安平州。即太平府。古甌洞。武德洞。武安洞。皮陵洞。武盈洞。羅佃洞。上聳洞。下聳洞。與遷龍寨相同。宋太平興國立寨歸附以來。見於古甌等洞地。面駐劄。隸邕州路節制。今領州一十三。洞八。永平寨。上石西州。下石西州。固陵州。祿州。如懿縣。武乙洞。寧康洞。憑洞。西平洞。上寧洞。安寶洞。上影洞。下影洞。都結洞。結安洞。舊洞。倚甲洞。結綸洞。思栗洞。武能洞。勞洞。武允洞。射鰲洞。洗甲洞。都康洞。榜免洞。尊洞。與橫山遷龍等寨相同。宋景祐四年立寨歸附以來。見於西平州駐劄。隸邕州路節制。今領州四。縣一。洞二十二。

水經與卷八十五頁

宣化縣大明清類天文分野之書。秦為桂林郡地。漢為方縣地。屬鬱林郡。晉立晉興郡。置興興鎮。隋開皇十四年。遷故晉興縣於此。唐武德四年。段為南晉州。併六縣為宣化一縣。五年。析置武緣。晉興與南寧橫山四縣。尋省橫山入焉。貞觀八年。改南晉為邕州。乾元元年。以本縣思龍鄉如洪里。置思龍封陵二縣。宋開寶五年。罷南寧屬宣化。景祐三年。又罷如和入宣化。治平四年。割本縣之水寧鄉武頭里屬武緣。元屬邕州路。

國朝為南寧府。倚郭縣。南寧府志。唐武德四年。至宋治平四年。將水寧鄉武頭里隸武緣縣。轉撥武緣上東下南二鄉。隸于縣。元朝不曾更改。國朝本縣仍舊見管五隅九鄉二里。與地廣記宣化縣。本漢嶺方縣地。故朗寧縣。唐武德五年。析宣化置故思龍縣。唐乾元後。開山洞置二縣。開寶五年省入。故如和縣。唐武德五年。析南賓安京置屬欽州。景龍二年。宋景祐二年。省入。有如和山鬱水。水即夜郎脈水也。與溫水合。又與敷水合。亦名駱越水。自蠻境七源州派出。州民常苦之。唐景雲中。司馬呂仁引渠分派。以殺水勢。自是無漂溺之害。民乃夾水而居。有邕水。武緣縣大明清類天文分野之書。漢為嶺方縣地。梁置嶺方郡。隋開皇十一年。於此置武緣縣。又改嶺方郡為縣。大業元年。併武緣入嶺方。屬鬱林

# 永樂大典

## 卷八五〇六

唐武德五年。析宣化。復置武緣縣。屬南青州。後屬邕州。宋開寶五年。改

宣化縣。復以宣化縣水寧鄉武願里。及賓州上林縣止戈鄉。撥歸本縣。

本朝洪武四年。廣西省。又撥慶遠府宜山縣管下。迷昆鄉大小安定里。歸本

縣。今見管五鄉一十二里。輿地廣記。武緣縣。隋屬鬱林郡。大業初。省八嶺

山。唐武德五年。復置。故豐陵縣。唐乾元後。開山洞置。宋開寶五年。省八嶺

樂昌縣。本晉興唐武德五年。析宣化置。開寶五年。更名。景祐三年。省八武

緣。水西有都獲鎮。元一統志。宋會要云。武緣縣。距州凡兩程。又昌樂縣。舊

名晉興。開寶五年。改名昌樂。景祐三年。廢昌樂入武緣。又開寶五年。廢封

陵入武緣。治平四年。割本縣上東下南。隸宣化。却以宣化之永寧鄉武願

里。及賓州山林縣止戈鄉。隸于本縣。歸附。元遷西鄉立為縣治。

橫州舊路領縣二。親領縣一。水淳。

大明清類天文分野之書。古身地異。軫之分。漢置合浦郡。永安三年。分

合浦郡。置合浦北郡。晉太康七年。改合浦。屬國郡。立寧浦郡。宋齊並因

之。梁分止簡陽郡。隋置寧浦。簡陽二縣。仍為寧浦。置簡州。開皇十八年

改為桂林州。大業十三年。州罷。為寧浦縣。屬鬱林郡。唐武德四年。以鬱林郡

之寧浦。樂山二縣。置簡州。貞觀十八年。改曰橫州。天寶元年。改寧浦郡。乾

元元年。復為橫州。五代。唐南漢。宋開寶五年。併樂山。從化二縣入寧浦縣。

崇寧四年。又改永定。為永淳。宋屬焉。元初。立安撫司。至元十六年。改為橫

州。路。領二縣。

永樂大典卷八五〇六

十三

本朝為橫州屬南寧府。橫州志。橫古南粵。秦屬桂林。漢鬱林郡。廣鬱縣地也。

獻帝建安二十三年。吳析鬱林。立寧浦郡。晉地理志。統縣五。寧浦。連道。吳

安昌。平平山。屬廣州。宋領縣六。簡陽。興道。寧浦。吳安。平山。始平。南齊領縣

八。簡陽。興道。寧浦。始平。昌平。吳安。平山。安廣。梁分置簡陽郡。隋平陳。廢二

郡。為寧浦。尋置簡州。開皇間。改為綠州。大業二年。州廢。以其地屬鬱林郡。

唐武德四年。平蕭銑。以鬱林郡之寧浦。樂山二縣。復置簡州。析置蒙澤。淳風

二縣。隸南尹州總管府。五年。以南尹州之橫山縣來屬。六年。改為南簡州。貞

觀六年。隸桂州都督府。八年。改為橫州。十二年。省蒙澤縣。後廢橫山縣。天

寶元年。改為寧浦郡。領縣三。寧浦。淳風。樂山。乾元元年。復為橫州。上元後

魏容管經略使。承貞元年。改淳風縣。為從化。梁貞明三年。偽漢劉隱據其

地宋開寶四年嶺南平五年併淳風從化二縣為寧浦縣又以廢鬱州為永寧縣來屬熙寧四年省永定元祐三年復置崇寧四年改永定曰永淳元朝至元十四年立橫州安撫司十五年改橫州路總管府領縣二大德年間改為橫州

本朝洪武三年始撥歸潯州府領縣二曰寧浦曰永淳是年省寧浦縣洪武十年七月丙奉上司明文歸併永淳縣入橫州將本州改為橫縣撥歸南寧府管七鄉五里今復為州仍領永淳縣一橫州路郡志橫古南寧秦屬桂林郡漢鬱林郡唐鬱林地也獻帝建安二十三年吳析鬱林立寧浦郡晉地理志統縣五寧浦連道吳安昌平平山戶一千二百二十屬廣州宋領縣六簡陽興道寧浦吳安平山始平南齊領縣八簡陽興道寧浦始平昌平吳安平山安廣梁分置簡陽隋平陳廢二郡為寧浦尋置簡州開皇間改為絳州大業二年州廢以其地屬鬱林郡唐武德四年平蕭銑以鬱林郡之寧浦樂山縣復置簡州析置蒙澤淳風隸南尹州總管府五年以南南尹州之嶺山縣來屬六年改為南簡州正觀六年歸桂州都督府八年改為橫州十二年省蒙澤縣凡領戶一萬一百二十八口一萬七千三百四十四後廢嶺山縣天寶元年改為寧浦郡領縣三寧浦淳風樂山戶一千九

水樂大典卷八十五百六

十四

百七十八口八千三百四十二乾元元年復元橫州上元後隸容管經略使永正元年改淳風縣為從化梁正明三年偽漢劉隱據其地宋開寶四年嶺南平五年併淳風從化二縣為寧浦縣又以廢鬱州為永定縣來屬熙寧四年省永定元祐三年復置崇寧四年改永定曰永淳領縣二寧浦戶五千二百一十九主戶三千九百六十四客戶一千二百五十五丁一萬二千三百三十六主丁九千五百三十客丁二千八百單六稅錢六百一十四貫八百六十四文糧一千一百三十一石一斗九升三合夏稅兩料免役錢各一千三百七十九貫五百文免役米一千二百二十四石九斗一升七合永淳戶一千六百八十一主戶一千二百八十九客戶二百九十二丁四千九百七十五主丁四千六百九十三客丁二百八十二稅錢四百二十貫七百六十七文糧九百六十五石三斗四升九合夏秋兩料免役錢各九百貫免役米五百四十九石五斗八升零二合宋舊法不以民戶慮當差役只收免役錢米元朝至元十四年立橫州安撫司十五年改橫州路總管府仍領縣二與地紀勝寧浦郡軍事九城志古百越之地案平記牽牛嬰女之分野日趙佗王越地亦屬之元和縣志漢平南越置合浦合州即漢合浦郡之高涼縣地今在高州界元和縣志具

孫休分合浦郡立合浦北部以都尉領之。晉志廣州前叙云。吳分合浦立  
合浦北部。以都尉領之。又宋志引吳錄云。孫休永安三年。分合浦立為合  
浦北部都尉。領平山。西通寧浦三縣。晉武平吳。改合浦屬國都尉立寧浦  
郡。沈約宋志云。寧浦太守。晉太原地志云。武帝太原七年。改合浦屬國都  
尉。立寧浦郡。晉志云。吳置寧浦郡。圖經序亦云。吳建安二十二年。去立寧  
浦郡。與晉志合。而沈約宋志以為晉武平吳。立寧浦郡。與吳錄合。寧浦建  
置之因。有吳晉之異。不同。當攷。宋齊因之。宋志及南齊志。並有寧浦郡。梁  
分立簡陽郡。隋志寧浦郡。下注云。舊置寧浦郡。梁分簡陽郡平陳郡廢。置  
簡州。十八年。又改為綠州。大業二年。州廢為寧浦郡。屬鬱林郡。隋平陳。廢  
寧浦簡陽二郡。仍於寧浦縣置簡州。案字記。在開皇十年。改簡州為綠州。  
隋志。在開皇十八年。煬帝初。州廢為寧浦縣。屬鬱林郡。隋志。在大業三年。  
唐平蕭銑。以鬱林郡之寧浦樂山縣置簡州。舊唐志。在武德四年。改南簡  
州。舊唐志。在武德六年。又改南簡州曰橫州。舊唐志。在貞觀八年。以橫州  
為名。案字記。改寧浦郡。大寶元年。復為橫州。乾元元年。五代為南漢所有。  
輿地廣記。又歐陽公五代史。州郡年表。橫州亦隸于南漢之下。宋郡縣志  
云。在宋正明三年。宋平嶺南地。歸版圖。九朝通略云。在開寶四年。併樂山

永樂大典卷八千五百六

從化二縣入寧浦縣。又廢鬱州。以武羅靈竹二縣入水定縣。宋屬。開寶五  
年。今領縣二治寧浦。元一統志至元十三年冬。征取廣西。既克靜江府。明  
年春。橫州遂納土馬。初立按撫司。十六年。改為總管府。領寧浦永淳二縣。  
寧浦縣。大明清類天文分野之書三國。吳立昌平縣。晉武帝太康元年。  
更名寧浦。梁分立簡陽郡。隋於此立簡州。又改為綠州。唐初為南  
簡州。後改曰橫州。皆以縣屬。宋開寶五年。罷樂山嶺山崇化三縣入此縣。  
仍屬橫州。元仍其舊。

本朝併入橫州。元一統志唐志云。寧浦州所治也。圖經云。吳立昌平縣。晉更  
名寧浦。沈約宋志云。寧浦今晉太康地記云。本名昌平。武帝太康元年。更  
名吳錄亦有此縣。則昌平縣。恐是吳立也。元和郡縣志。以為吳置寧浦縣。  
案字記。以隋煬帝置寧浦縣。然晉太康地及吳錄。以為吳置昌平縣。晉改  
曰寧浦。非吳及隋置寧浦也。輿地廣記云。梁分立簡陽郡。隋於此立簡  
州。改為綠州。唐為南簡州。改曰橫州。皆以縣屬焉。宋會要云。開寶五年。廢  
樂山嶺山從化三縣。歸寧浦。建炎以來。不改。元因之。寧浦縣總叙。寧  
浦本吳置昌平縣。屬寧浦郡。晉太原元年。更曰寧浦縣。宋齊因之。梁屬簡  
陽郡。隋平陳。隸簡州。開皇間。屬綠州。大業間。綠州廢。以縣屬鬱林郡。唐武

永樂大典



德四年為簡州治所。貞觀八年屬橫州。永正初以寧浦樂山從化為三縣。宋開寶五年併樂山從化入寧浦。今管樂山從化南鄉北鄉。元因之。  
永淳縣 大明清類天文分野之書。漢為桂林縣地。唐武德四年去復州。永貞元年改為密州。宋開寶五年罷密州。屬橫州。省武羅靈竹二縣入永定。熙寧四年省永定入寧浦。元祐三年復置永定。崇寧四年改曰永寧。元屬橫州路。

本朝因之。南寧府志永淳縣本密州。唐地理志密州永定郡下本淳州。武德四年以秦桂林郡地置永淳縣。屬橫州。熙寧四年省入寧浦。元祐三年復置。崇寧四年避章聖陵名改永淳。管武羅僑德靈竹南里四鄉。永淳縣總叙。永淳縣本密州。唐地理志密州永定郡下本淳州。武德四年以故秦桂林郡地置永正元年改名折納。輕賣戶七百七十。口三千八百三。縣三。永定武羅靈竹五代為劉隱所據。宋開寶四年嶺南平。廢密州為永平縣。屬橫州。熙寧四年省入寧浦。元祐三年復置。崇寧四年避章聖陵名改曰永淳。管武羅僑德靈竹南里四鄉。元因之。

分野

永樂大典卷千五百六

十六

邕州志本府前漢天文志以牽牛婺女為揚州。及觀地理志云。粵地牽牛婺女之分壘也。今之蒼梧鬱林合浦交趾九真南海日南皆粵分界九州之揚。乃十三國之粵地。唐天文志亦云。自廬江南涉越門訖蒼梧南海逾嶺表。自韶廣以西。珠崖以東。為星紀之界。韓文公送南海從事實平序亦曰。踰既閩而南。皆百粵之地。於天文其次星紀。其星牽牛則星紀言其次。牛女言其星。其實一也。近有杜光復者為州風士。敬又以為雲南頭楚分尾者。據漢地理志云。越後為楚所滅。豈以其地嘗屬楚乎。州之溪洞外與西蜀接壤。每歲有蜀客至永平寨。故陶獨自邕州送唐觀外生歸洪井。其詩曰。家寄滕王閣。天南伴我遊。山川通益部。星斗近交州。州之分野。其大概如此。

至到

郡縣志本府東西八百六十二里。南北三百七十里。東至京四千六百里。東至賓州二百四十三里。西至浦江隘五百二十里。南至欽州二百四十五里。北至宜州二百九十里。東南至橫州二百四十里。西南至羈廉蘇茂州三百三十五里。東北至賓州三百五十二里。西北至羈廉蘇茂州五百七十五里。

永樂大典

卷八五〇六

界

東北至州界二百二十里。又六十里至賓州。

鎮

武緣縣

北至州界一百五十里。又八十里至宜州龍水縣。

右江鎮

橫山寨

太平寨

宜化縣

遷隆鎮

古萬寨

左江鎮

永平寨

東至州界一百二十里。又二十五里至橫州永淳縣。

鹿峯關

魚步鎮

東西八百六十里。南北三百七十里。至京四百六十里。至行在江府十五程。

五八

南至州界八十里。又一百五十五里至欽州。

東南至州界一百三十里。又一百二十五里至橫州。

西北至州界橫山寨七程。又西北無里墩。皆屬廉州洞。

西至州界四百七十里。又一百七十里至溪洞。

西南至州界永平寨九程。又西南三十里抵外界。

永樂大典卷八千五百六

十七

州境東西八百六十二里。南北三百七十里。至京四千六百里。至行在所六十有一程。至靜江府一十有五程。東至州界一百二十里。又二十五里至橫州永淳縣。西至州界四百七十里。又一百七十里至溪洞。南至州界八十里。又一百五十里至欽州。北至州界一百五十里。又一百八十里至宜州龍水縣。東南至州界一百三十里。又一百一十五里至橫州。西南至州界永平寨九程。又西南三十里抵外界。東北至州界二百一十二里。又六十四里至賓州。西北至州界橫山寨七程。又西北無里地。皆屬廉州洞。元一統志南寧府東北至上六千六百九十里。東北至大都五千六百九十里。東至橫州永淳縣界一百二十里。南至欽州安遠縣界八十里。西至左江古萬寨管下溪洞界九十里。北至慶遠路。

龍水縣一百五十里。東到橫州永淳縣一百四十五里。南到欽州二百三十五里。西到左江古萬寨四百七十里。北到慶遠路龍水縣三百三十里。東南到橫州二百一十里。東北到賓州一百九十八里。西南到左江永平寨交趾界七百九十里。西北到右江橫山寨自把圍二千五百里。橫山寨。東北至上都七千四百八十里。東北至大都六千四百八十里。東南至本路總管府五百二十里。東至武緣縣界二百五十里。南至宣化縣界二百里。西至特磨道界那溫縣八百里。北至歸仁州三百里。東到慶遠府龍水縣城四百五十里。南到本路宣化縣四百九十里。西到特磨道九百里。北到自祀圍城一千六百五十里。東南到武緣縣三百九十里。東北到大理國界善闡府一千八百里。西北到羅羅蠻國一千七百三十里。西南到左江古萬寨三百一十里。遷龍寨。東北至上都六千九百里。東北至大都五千九百里。東至本路總管府二百里。東至本路宣化縣界六十里。南至欽州靈山縣界三百四十里。西至古萬寨吳洞界一百里。北至宣化縣一百里。東到本路城一百里。南到欽州靈山縣四百里。西到左江太平寨管下上思明州四百里。北到武緣縣界一百六十里。東南

永樂寨八千五百六

到欽州城四百五十里。東北到宣化縣金城寨一百八十里。西南到左江太平寨四百八十里。西北到古萬寨二百四十里。古萬寨。東北至上都七千一百五十里。東北至大都六千一百五十里。東至本路總管府四百六十里。東至宣化縣如禾鄉左江鎮一百五十里。南至遷龍寨界玉龍洞一百三十里。西至太平寨界龍州一百里。北至右江溪洞向武州界七百里。東到本路城四百六十里。南到遷龍寨城一百五十里。西到交趾蘇茂州界一百五十里。北到太平府一百六十里。東南到遷龍寨二百里。東北到右江橫山寨三百一十里。西南到太平寨管下思明州五十里。西北到太平寨一百二十里。太平寨。北至上都七千二百七十里。北至大都六千二百七十里。東北至本路總管府五百八十里。東至古萬寨管下安禮洞一百里。南至永平寨管下思凌州界一百二十里。西至交趾排欄縣界一百里。北至太平府一百里。東到本路城五百八十里。南到交趾界太平棚二百里。西到交趾排欄縣二百里。北到左江古萬寨一百里。東南到遷龍寨四百里。東北到右江橫山寨四百三十里。西南到永平寨一百五十里。西北到交趾在溫縣一百八十里。永平寨。北至上

都七千二百九十里。北至大都六千二百九十里。東北至本路總管府七百里。東至交趾界太平棚一百里。南至交趾丘溫縣界九十里。西至太平寨龍州界六十里。北至太平寨上思明州一百二十里。東到交趾交源州界一百里。南到交趾丘溫縣一百二十里。西到太平寨龍州八十里。北到古萬寨江州三百五十里。東南到交趾廣源州二百里。東北到太平寨一百五十里。西南到交趾圍城七百五十里。西北到太平寨一百里。

宣化縣南寧府志東至潯州府貴縣界首管村庄三百零四里。自界首到潯州府三百里。共計六百零四里。南至廣東欽州界圍楊村四十里。自界首到欽縣二百二十里。共計二百六十里。西至太平府羅陽縣界高嶺六十里。自界首到太平府四百四十里。共計五百里。北至慶遠府宜山縣楊村二百三十里。自界首到慶遠府三百里。共計五百三十里。東北到柳州府賓州界首鋪一百二十里。自界首到柳州府四百里。共計五百二十里。東南到廣東欽州靈山縣界那旺村五十里。自界首到靈山縣二百三十里。共計二百八十里。西北到田州府歸德州界首武仕鋪一百七十里。自界首到田州府三百里。共計四百七十里。西南到思明府上思

州界那蒙嶺一百五十里。自界首到上思州一百五十里。共計三百里。東北至上都六千九百九十里。東北至大都五千六百九十里。東至橫州永淳縣界一百二十里。西至左江古萬寨管下溪洞界九十里。南至欽州安遠縣界八十里。北至武緣縣界二十五里。東到橫州永淳縣二百四十五里。南到欽州安遠縣二百三十五里。西到左江龍寨一百五十里。北到武緣縣一百里。東南到橫州寧浦縣二百一十里。東北到賓州領方縣一百九十八里。西南到永平寨七百六十里。西北到右江橫山寨四百九十里。武緣縣南寧府志上至右江田州府強山縣三百二十里。下至南寧府宣化縣一百里。東至柳州府賓州思籠鋪一百一十里。南至宣化縣高峯嶺五十里。西至右江田州府強山縣武士小江二百七十里。北至慶遠府宜山縣楊村三百里。東到柳州府賓州二百里。南到南寧府宣化縣一百里。西到田州府強山縣二百八十里。北到慶遠府宜山縣五百七十里。東南到南寧府長山驛一百里。西南到南寧府宣化縣那龍寨一百二十里。東北到柳州府賓州上林縣羅降鎮一百四十里。西北到田州府武龍峒二百里。元一統志東北至上都七千六十

里。東北至大都六千六十里。東南至本路總管府一百里。東至賓州上林縣界一百里。南至宣化縣界七十里。西至右江橫山寨溪洞歸德州一百四十里。北至慶遠路龍水縣一百里。東到賓州上林縣一百七十里。南到宣化縣三百里。西到宣化縣那樓寨一百五十里。

北到慶路龍水縣一百五十里。東南到宣化縣金城寨一百二十里。東北到慶遠路二百三十里。西南到左江古萬山寨三百九十里。

橫州橫州志東至貴州界首村六十里。自界首村到貴州一百八十里。共一百八十里。南至欽州立石村界一百二十五里。自立石村到欽州五十五里。共一百八十里。西至永淳縣梁鷄村界一百里。自梁鷄村到永淳縣二十五里。共一百二十五里。北至賓州學田村界一百二十五里。自學田村到賓州二十五里。共一百五十里。東南到貴州界首村界六十里。自界首村到貴州一十二里。共七十二里。東北到賓州解塘李村界六十里。自解塘李村到賓州四十里。共一百里。西北到南寧府那尾村到南寧府五十里。共一百二十里。西南到欽州立石村界一百二十五里。自立村到欽州五十五里。共一百八十里。元一統志北至上都五千四百六十一里。北至大都四千四百六十一里。東至貴州界八十里。

水樂興卷八十五百六

西至邕州路界一百八十里。南至欽州路界六十里。北至賓州路界一百四十里。東到貴州一百三十五里。西到邕州路二百二十里。南到欽州路二百四十里。北到賓州路一百九十七里。東南到欽州路二百九十里。東北到貴州一百四十里。西南到邕州路二百七十里。西北到邕州路二百一十里。

寧浦縣橫州郡志東西各一百里。南北各九十五里。東至貴州界首五十里。西至永淳界五十里。南至欽州界首五十里。北至永淳界四十五里。元一統志北至上都五千四百六十一里。北至大都四千四百六十一里。東至鬱林縣界八十里。西至永淳縣界五十里。南至靈山縣界六十里。北至橫方縣界一百四十七里。東到鬱林縣界一百三十五里。西到永淳縣界一百二十里。南到靈山縣一百八十里。北到橫方縣二百四十里。東北到鬱林縣一百四十里。西北到嶺方縣二百四十里。東南到宣化縣二百七十里。西南到靈山縣一百九十里。

永淳縣橫州至東至橫州蘇光蒙村界二十五里到橫州通計七十五里。南至欽州界臨枝村一百二十里到欽州通計三百三十里。西至南

永樂大典

卷八五〇七

寧府界那晃村三十里。到南寧府通計一百九十五里。北至賓州界學田村一百二十里。到賓州六十里。東南到橫州界蘇光蒙村二十五里。到橫州七十五里。東北到賓州界學田村一百二十里。到賓州六十里。西北到南寧府界那晃村三十里。到南寧府一百九十五里。西南到欽州界臨枝村一百二十里。到欽州計三百三十里。元一統志北至上都五千五百八十一里。北至大都四千五百八十一里。東北至本路一百二十里。東至寧浦縣界一百二十里。西至宣化縣界五十里。南至靈山縣界八十里。北至嶺方縣界一百里。東到寧浦縣一百五十里。西到宣化縣一百五十里。南到靈山縣一百五十里。北到嶺方縣一百三十里。東南到寧浦縣一百三十里。東北到嶺方縣一百五十里。西南到靈山縣一百七十里。西北到宣化縣一百六十里。

永樂大典卷之八千五百六