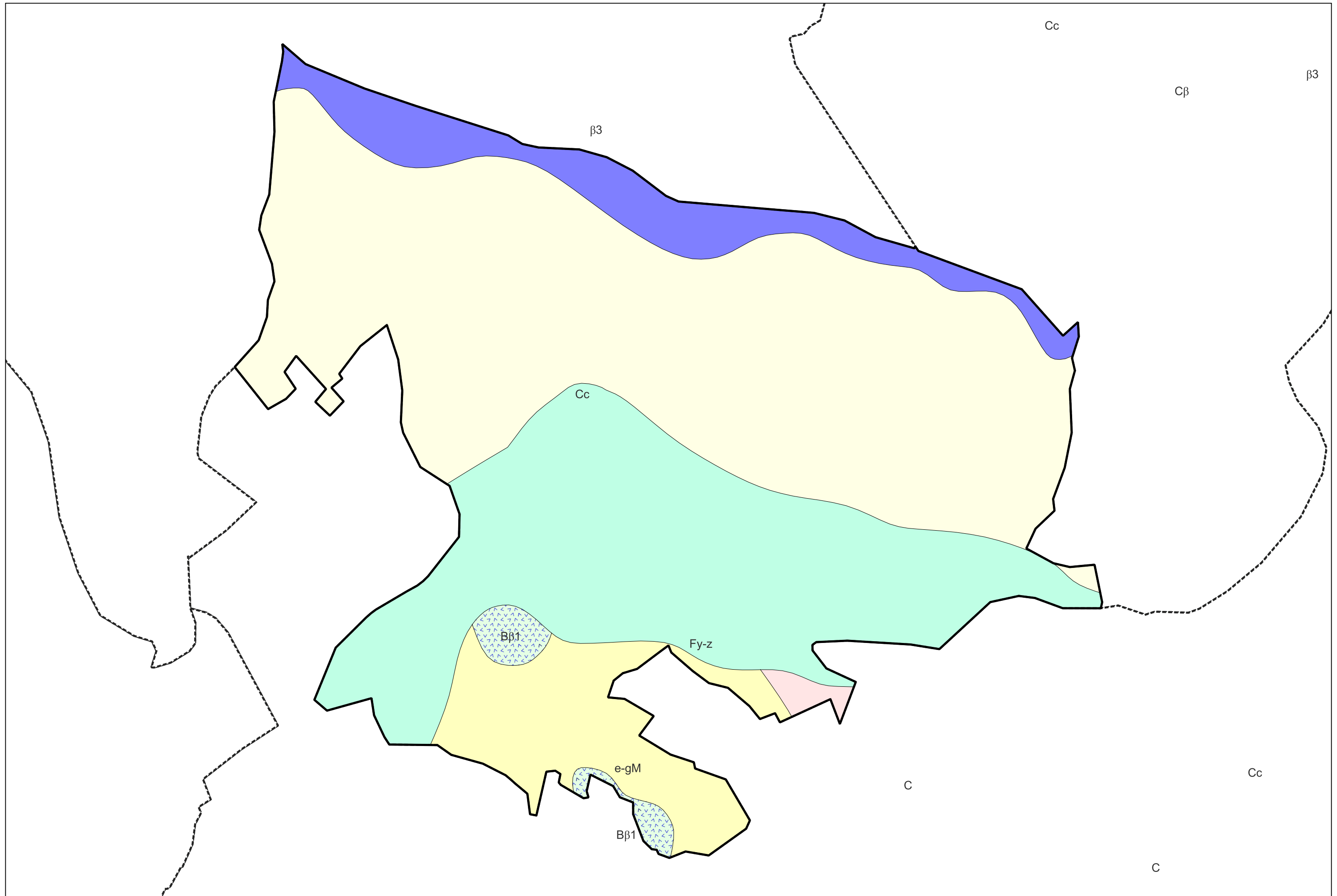








Carte géologique des sols de la commune de Aiguilhe



Légende de la carte géologique des sols de la commune de Aiguilhe

-  Fy-z, Formations alluviales - alluvions anciennes et modernes indifférenciées - 8
-  Cc, Formations de versants - colluvions sablo-argileuses, parfois marneuses, de matériaux sédimentaires tertiaires - 22
-  C, Formations de versants - colluvions et épandages indifférenciées - 23
-  Bβ1, Formations volcaniques pyroclastiques pléistocènes - brèches basanitiques - 39
-  β3, Formations volcaniques laviques pléistocènes - basaltes et basanites indifférenciés - 45
-  e-gM, Formations continentales tertiaires - marnes et calcaires avec gypse accessoire de Ronzon: Oligocène inférieur et moyen (Oligocène inférieur - Sannoisien) - 94

