


0 1 2 3 4 5 6 7 8 9 10 11 12 13 14 15

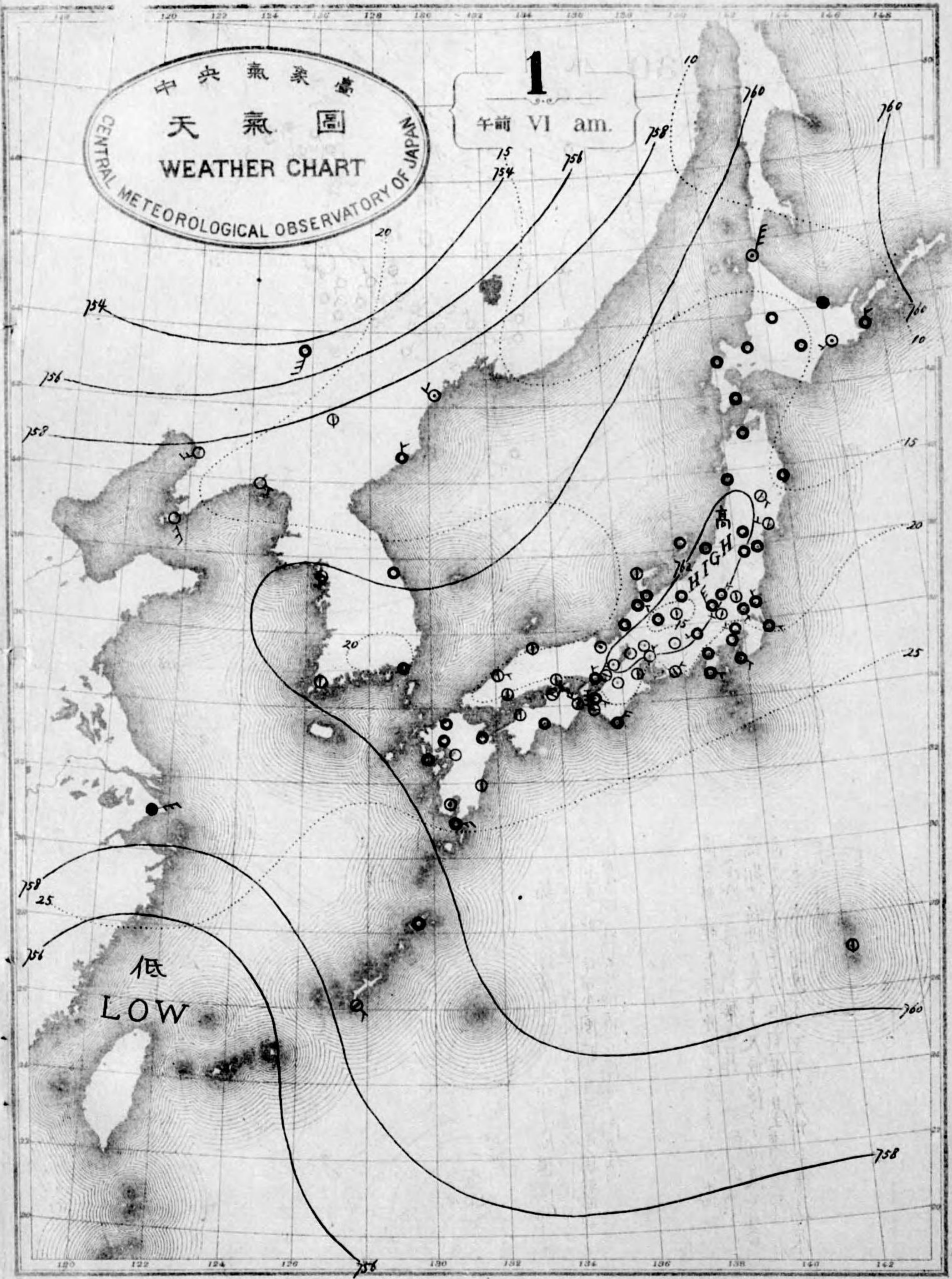
始



JULY 1920

中央氣象臺
天氣圖
CENTRAL METEOROLOGICAL OBSERVATORY OF JAPAN

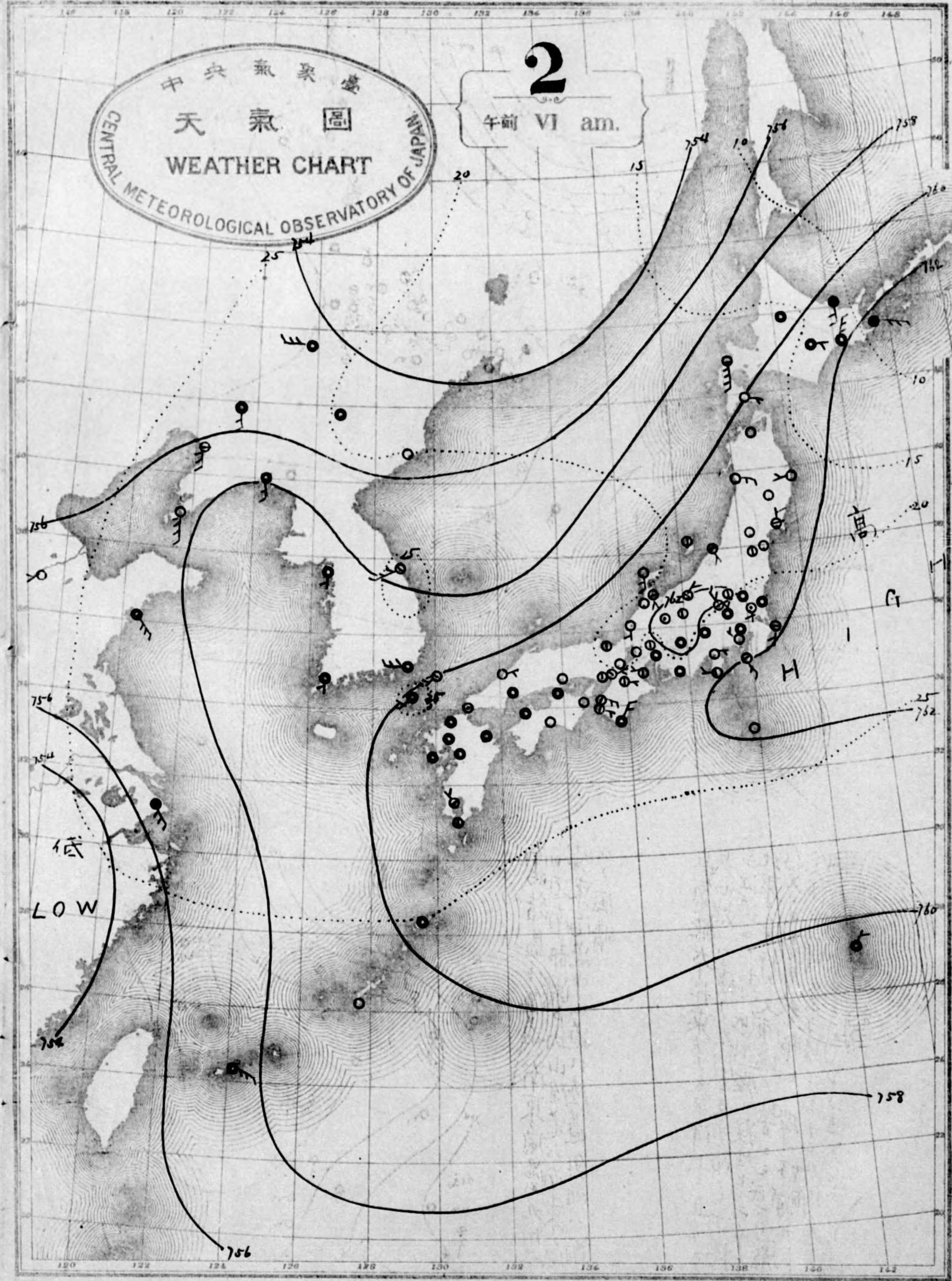
1
午前 VI am.



大正九年七月 氣象略表

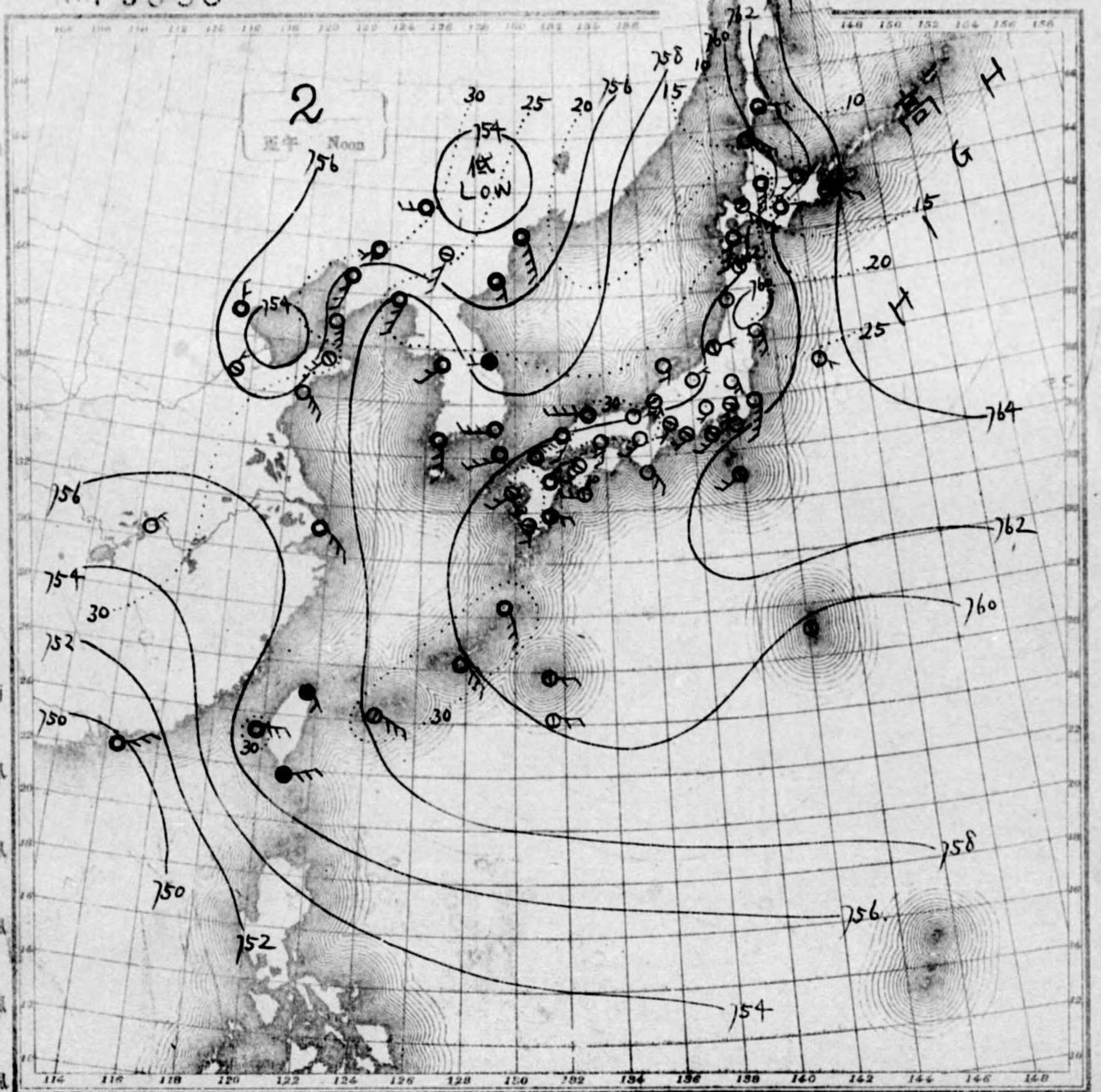
地名	氣 溫			平均風速	最 多 風 向	降 水 總 量	日 照 時 數	日 照 時 率	地 名	氣 溫			平均風速	最 多 風 向	降 水 總 量	日 照 時 數	日 照 時 率
	平 均	平 均 最 高	平 均 最 低							平 均	平 均 最 高	平 均 最 低					
恒春	27.6	30.9	25.1	706	E	20	88	49	前橋	25.7	30.4	21.4	181	18	80	59	
釜石	27.7	31.6	23.9	721	SW	12	81	47	足尾	22.1	28.5	17.0	300	23	82	28	
青森	27.8	31.7	23.4	175	SE	22	86	44	宇都宮	25.2	30.9	21.1	324	18	82	42	
岩手	27.6	30.5	25.2	336	S	15	89	48	福島	25.4	31.9	20.6	156	16	79	55	
盛岡	27.1	31.6	23.8	570	SSE	17	84	47	鹿嶋	26.4	31.8	21.9	111	17	79	52	
茨城	27.7	32.3	24.2	372	E	20	81	38	霞ヶ浦	26.8	31.9	23.0	58	14	74	52	
栃木	28.3	31.0	23.8	504	ESE	20	82	50	宇都宮	26.9	32.6	22.2	159	14	78	54	
群馬	28.2	32.0	25.3	111	SE	21	81	49	金澤	27.0	30.7	21.8	132	14	77	51	
神奈川	27.2	30.7	24.6	203	ESE	19	81	43	伏木	25.9	29.9	22.1	124	16	78	42	
東京	26.6	30.4	23.2	205	SSE	18	81	41	新潟	26.0	30.9	22.3	113	14	78	34	
富山	26.3	30.1	23.2	272	E	19	86	40	相川	25.5	29.4	22.7	110	12	78	53	
石川	26.7	31.9	22.5	86	SW	11	77	43	山形	25.0	31.0	19.7	97	15	80	45	
福井	25.7	29.4	22.7	487	SE	19	86	44	加茂	25.1	29.2	21.4	100	17	82	44	
滋賀	26.6	31.2	23.1	200	SE	15	81	56	秋田	24.4	28.6	20.6	159	19	87	46	
岐阜	26.7	30.8	23.3	138	WSW	10	79	54	水戸	24.5	30.5	20.9	229	14	85	49	
愛知	26.3	28.0	23.3	214	ESE	14	91	62	金山	23.5	27.0	20.6	112	12	92	53	
大分	26.0	30.1	22.5	174	S	19	84	46	石巻	24.0	29.0	19.8	119	18	84	31	
熊本	26.7	31.9	22.7	43	NW	9	77	56	水戸	23.0	29.0	19.8	119	18	84	31	
鹿兒島	26.8	31.4	23.6	108	SSE	9	79	57	青森	23.0	27.5	19.8	234	15	83	44	
鹿児島	26.6	31.5	22.7	105	SW	9	77	42	前橋	20.8	24.6	17.8	130	15	86	39	
山口	27.2	31.7	23.5	103	SE	7	78	67	宇都宮	20.7	24.1	17.8	77	12	82	45	
徳島	26.3	30.1	23.4	91	SW	9	69	65	札幌	21.3	26.7	16.7	82	13	83	46	
香川	27.2	31.6	23.8	56	W	11	76	67	旭川	21.9	27.6	17.0	122	14	80	39	
高松	26.6	32.8	22.3	85	N	11	82	54	帯広	19.8	25.2	15.5	114	18	87	35	
岡山	26.8	32.3	22.5	94	N	15	79	57	網走	19.1	23.2	15.6	131	17	87	46	
広島	26.0	29.9	23.0	119	SW	15	78	53	釧路	16.7	20.1	13.9	109	15	93	18	
島根	26.9	30.8	23.5	143	S	12	85	46	新潟	15.8	19.6	12.9	108	14	94	26	
岡山	26.7	31.3	22.9	189	SE	12	79	51	大泊	16.2	19.7	12.9	134	17	93	27	
山口	25.7	29.6	22.8	227	SW	14	82	40	富山	17.0	20.4	13.9	207	21	90	22	
徳島	25.8	29.3	23.2	139	E	10	84	53	富山	14.8	17.9	11.9	92	19	90	29	
香川	26.1	30.1	22.3	87	ESE	9	75	59	富山	25.1	28.3	22.7	339	12	84	45	
香川	26.7	31.2	22.6	105	E	10	83	43	木浦	25.8	29.8	23.0	377	13	83	50	
香川	26.5	31.3	22.5	50	SW	13	76	52	仁川	24.2	28.0	21.4	311	18	87	42	
香川	26.2	30.1	22.7	132	ESE	14	82	58	江陵	25.2	29.7	21.8	443	16	85	41	
香川	26.5	30.7	23.0	179	S	23	82	44	元山	24.7	28.4	21.4	253	17	80	43	
香川	27.8	31.8	22.8	113	SE	17	78	57	元山	22.7	28.4	20.2	45	9	87	13	
香川	25.5	29.0	22.6	86	SW	12	85	42	中江鎮	23.4	30.4	17.8	181	15	77	48	
香川	26.2	30.3	23.2	213	SW	13	80	54	龍岡	24.4	28.3	21.4	247	10	85	52	
香川	26.6	30.9	23.4	174	SE	8	76	63	大連	24.6	28.4	21.5	376	10	85	52	
香川	26.1	30.6	22.5	118	SW	10	79	61	旅順	24.3	29.6	20.8	205	8	85	56	
香川	26.2	31.3	22.1	165	ESE	15	81	47	營口	26.2	30.6	21.4	322	10	74	74	
香川	24.1	27.6	21.2	79	SW	5	89	62	長春	25.3	31.2	19.8	124	14	67	56	
香川	25.6	28.2	23.1	123	SW	15	87	64	青島	24.5	27.6	22.6	62	11	90	47	
香川	27.2	30.7	24.8	127	ESE	17	80	67	濟南	29.0	34.0	24.2	182	12	63	56	
香川	21.2	24.6	18.7	188	S	13	91	30	上海	22.7	29.0	18.5	248	20	83	41	
香川	22.7	29.0	18.5	97	S	16	78	39		24.2	30.5	19.4	116	14	81	49	
香川	23.6	29.5	19.3	39	W	14	74	54		24.5	30.7	19.8	39	14	74	54	
香川	24.5	30.7	19.8	182	W	9	78	62		25.6	31.5	21.1	182	9	78	62	

明治二十七年三月七日
大正九年八月五日
天氣圖第一六九六號附錄
發行所 中央氣象臺



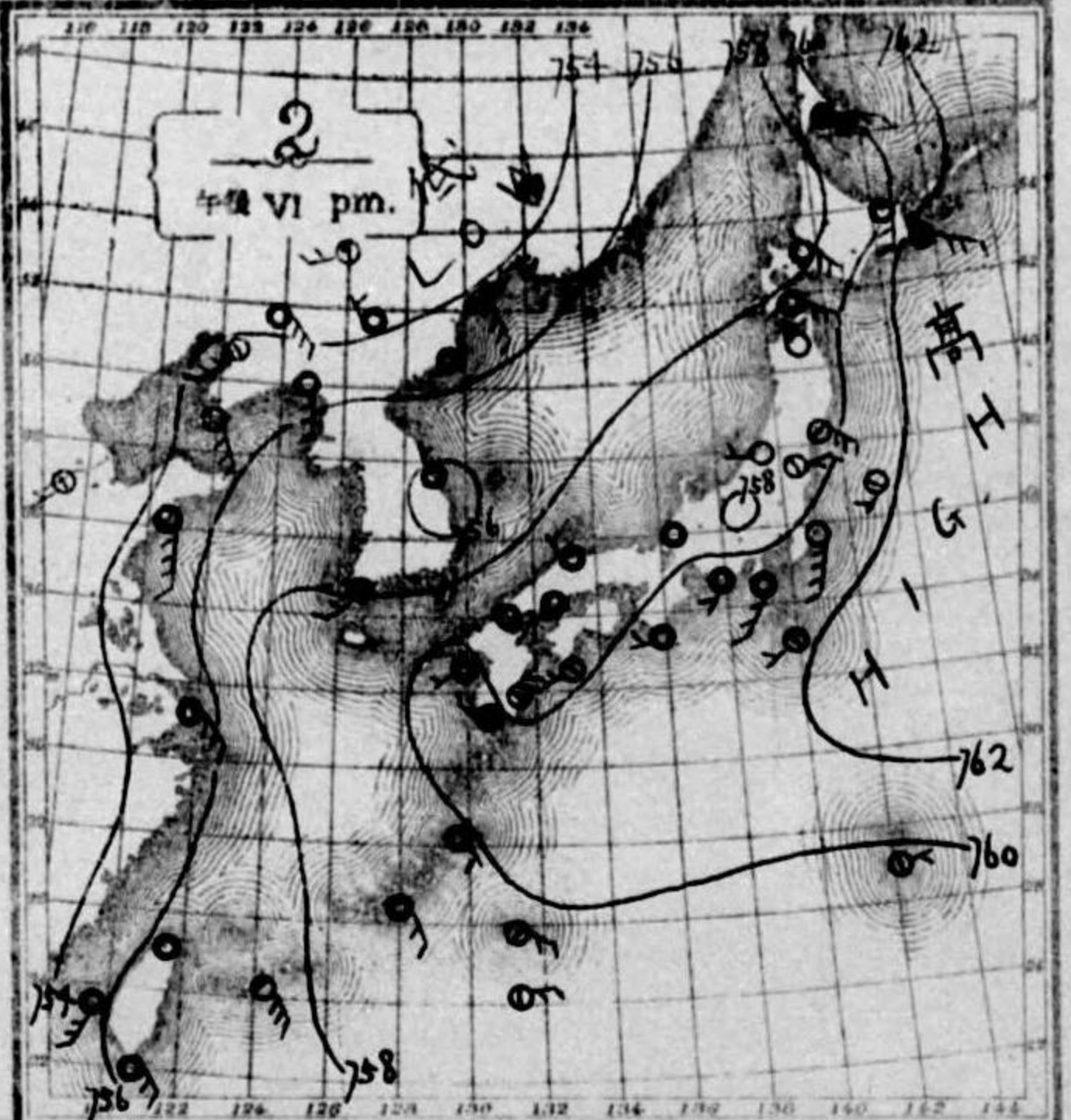
可認物能郵轉三第日七月三年七十二治明
行發同一日每行發日二月七年九止大
號二三九六一第圖氣天

- 晴 ○ 快晴
- 晴 ○ 晴
- 曇 ○ 曇
- 雨 ● 雨
- 雪 ⊖ 雪
- 霧 ⊙ 霧
- 雷雨 ● 雷雨
- 軟風 ○ 軟風
2-4 m.p.h.
- 和風 ○ 和風
5-9 m.p.h.
- 疾風 ○ 疾風
10-19 m.p.h.
- 強風 ○ 強風
20-29 m.p.h.
- 烈風 ○ 烈風
30-39 m.p.h.
- 烈風 ○ 烈風
40-49 m.p.h.
- 颶風 ○ 颶風
50-59 m.p.h.
- 颶風 ○ 颶風
60-69 m.p.h.

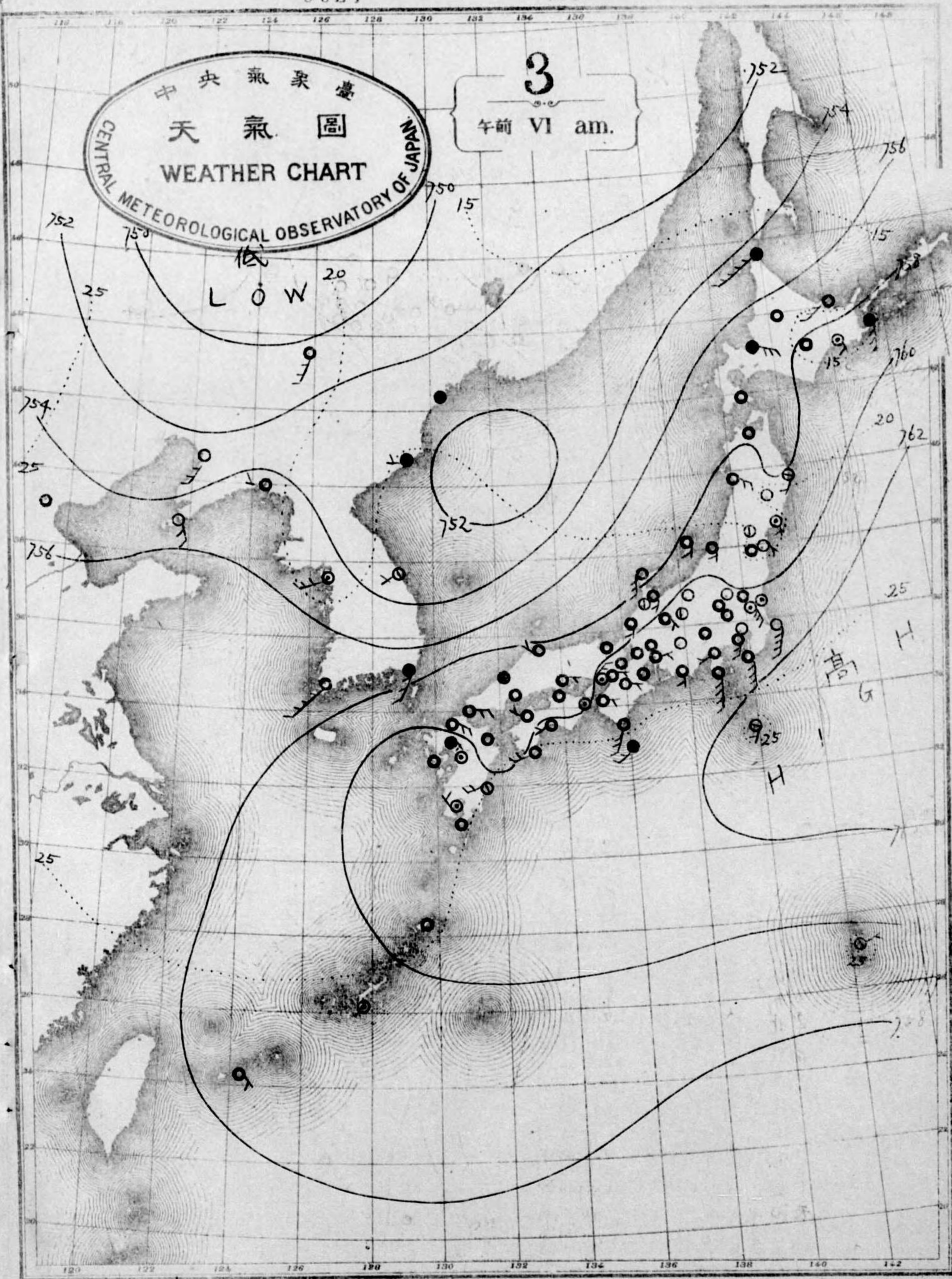


天氣概況
低氣壓日本海中部ニ在リテ七百五十二兆ヲ示シ北東ニ進行入而シテ高氣壓ハ八丈島ノ東方洋上ニ在リテ七百六十二兆ヲ示ス全國曇天ニシテ九州北部及北海道西部ニテ雨天ノ所少カラス琉球ニテハ曇天ノ所多シ

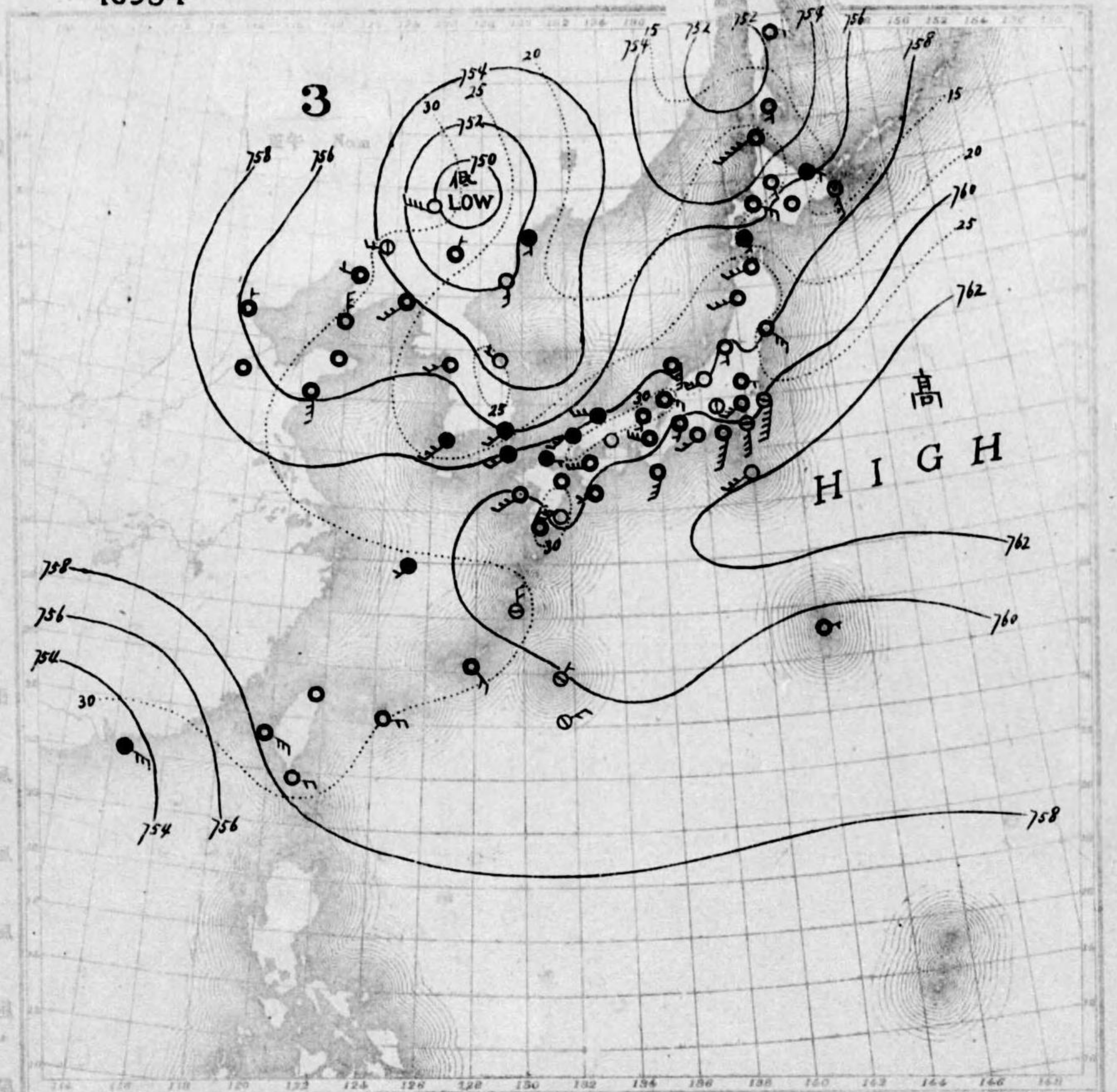
天氣豫報
南西諸島ハ南東風曇九州南部南海道南部東海道上山道北陸道奥羽ハ南西風晴瀬戸内九州北部山陰道ハ南西風曇北海道ハ南西風雨後霽レル



大正九年七月 東京市神田區 東京市神田區 東京市神田區 東京市神田區
發行所 東京市神田區 東京市神田區 東京市神田區 東京市神田區
中央氣象臺

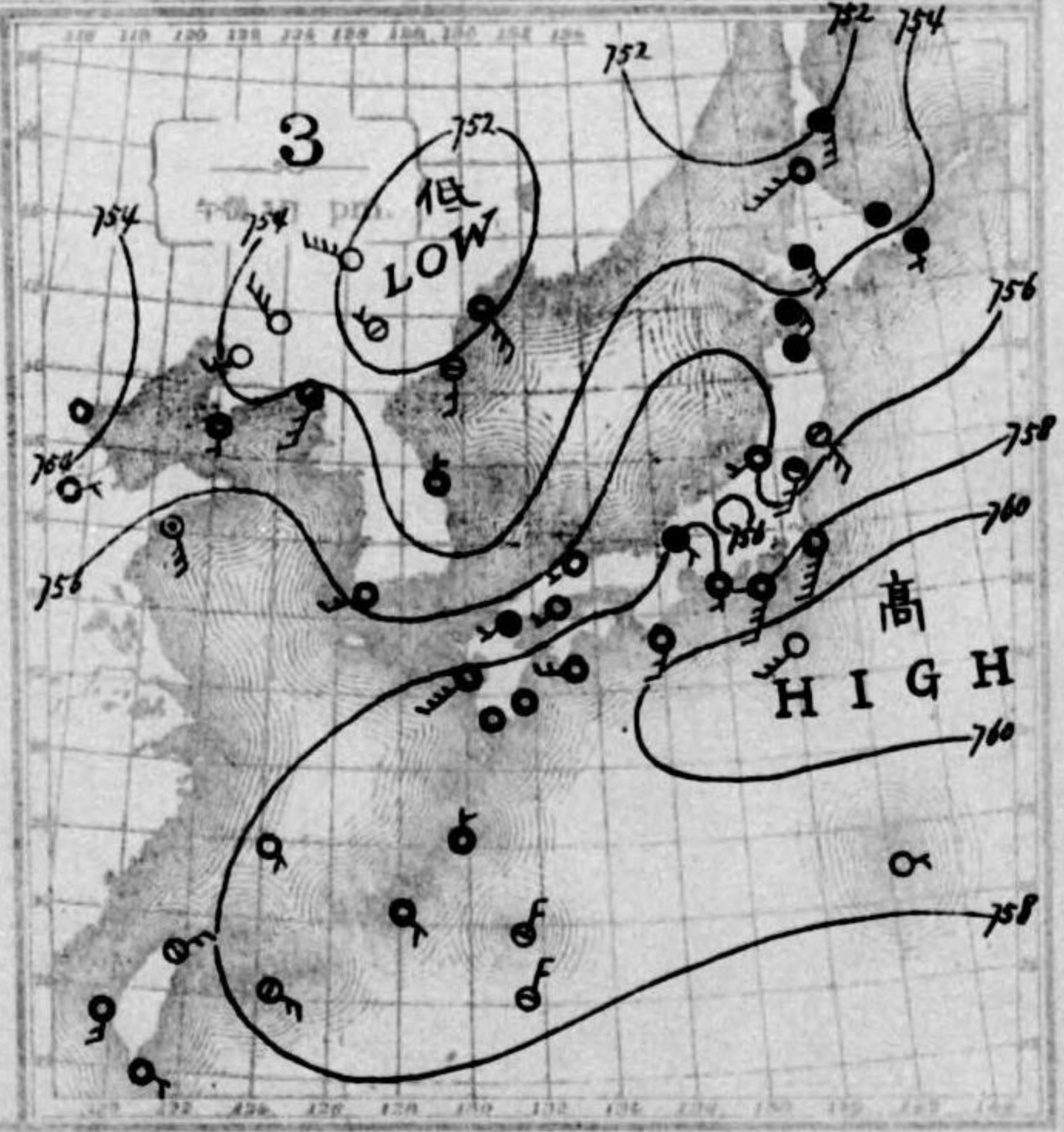


可認物便郵三第月七年七二治明
行發同一日每行發日三月七年九正大
號三三九六一第圖氣天



昨日西比利東部在低氣壓東方進行
今朝樺太島東方海上在又小笠原島
南方岸上之氣壓引線低落入而
高氣壓八丈島附近在七有六十耗
示本邦一帶之天七トモ南東地方
晴天所多

南西諸島、南東風層九州南部南海道南
部、北東風層、瀬内九州北部山陰道
北陸道、奥羽、南西風層、東海道中山道、
南西風層、北海道、北西風層



大正九年七月三日東京市三區田町市京東
地番五番官代印町特
發行所大行
電話三三九六

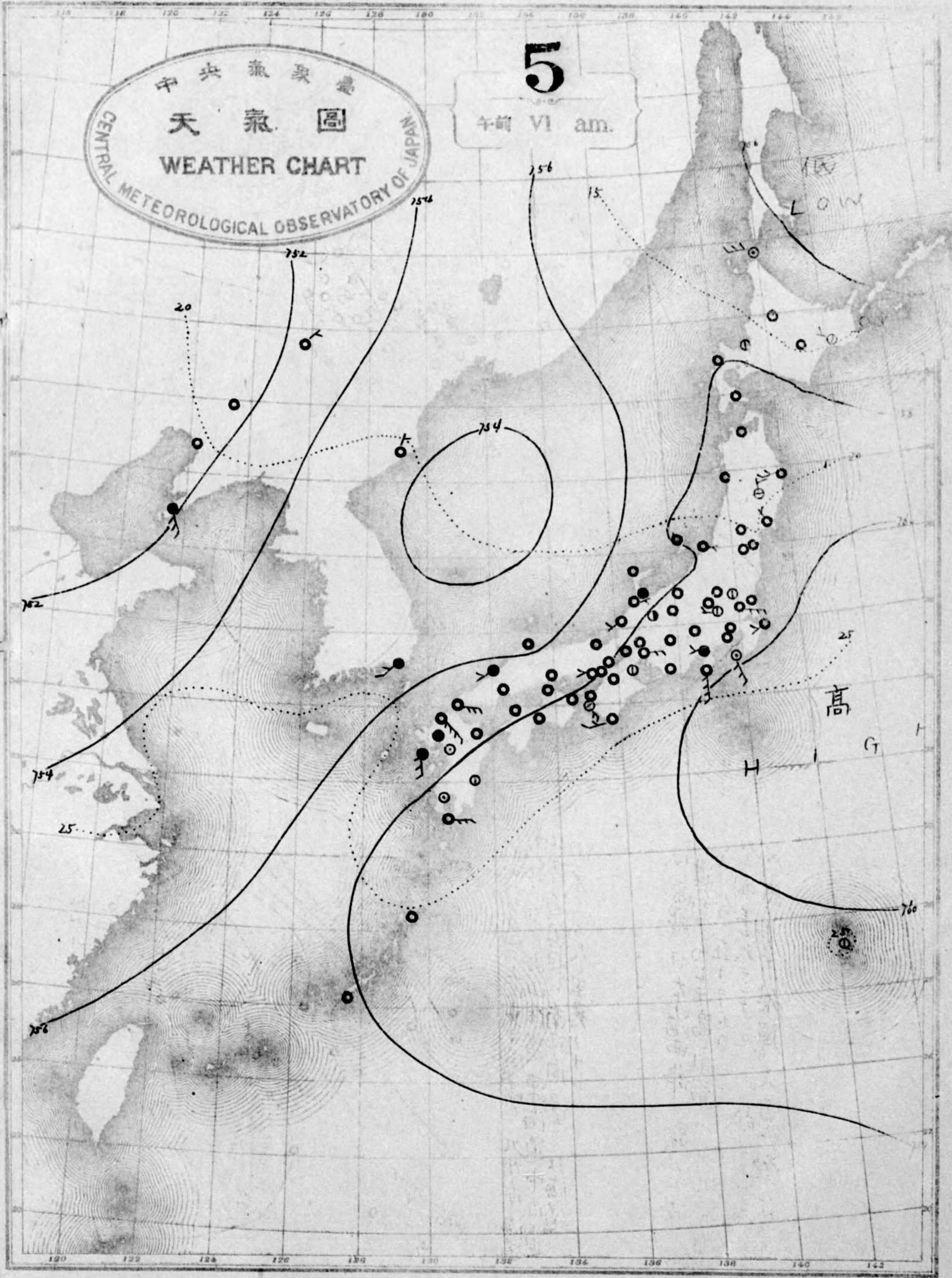
JULY

1920

中央氣象臺
天氣圖
CENTRAL METEOROLOGICAL OBSERVATORY OF JAPAN

5

午前 VI am.

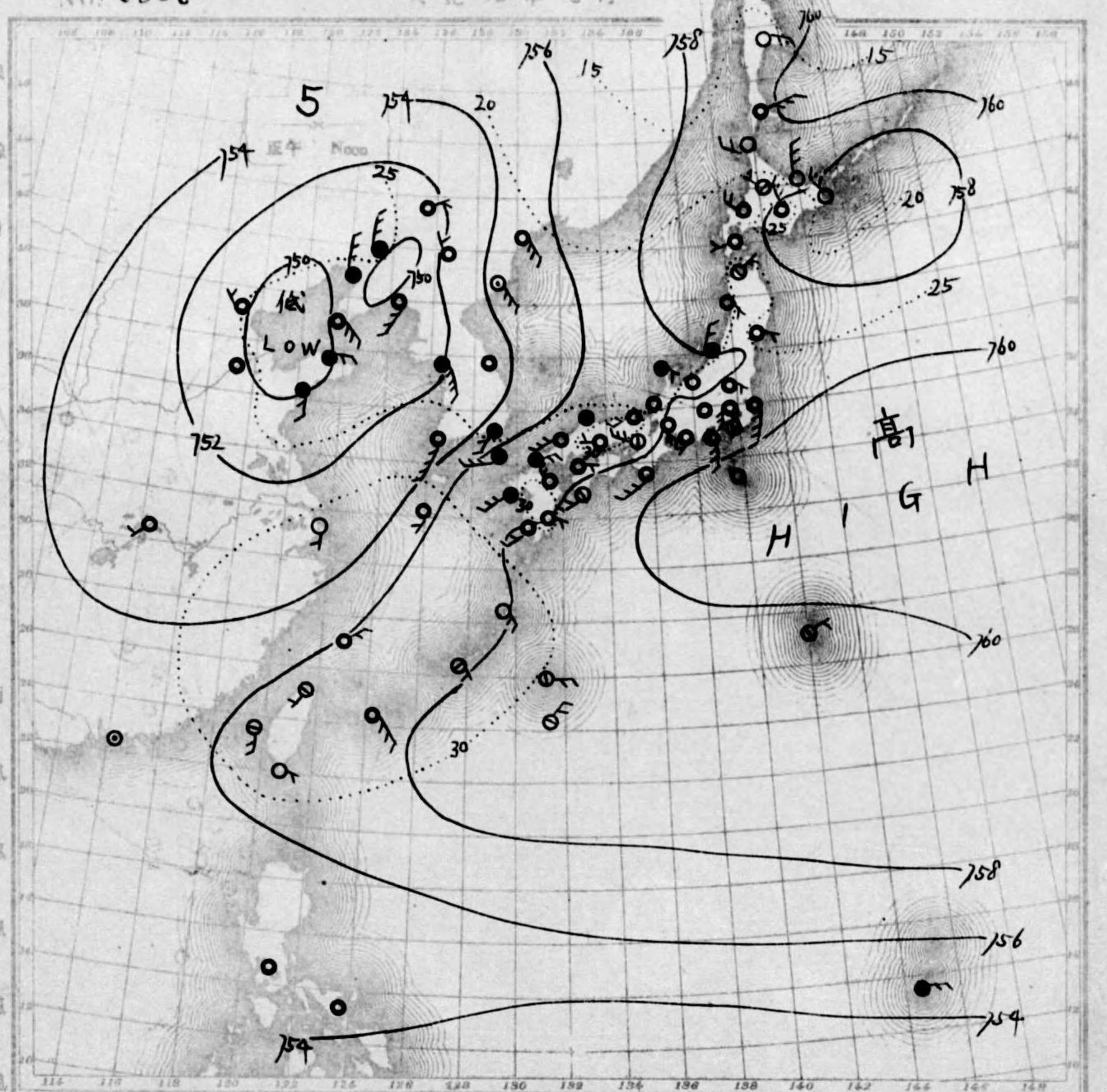


可認物便郵種三第日七月三年七十二治明
行發間一日每行發日五月七年九正大
號五三九六一第圖氣天

No. 16936

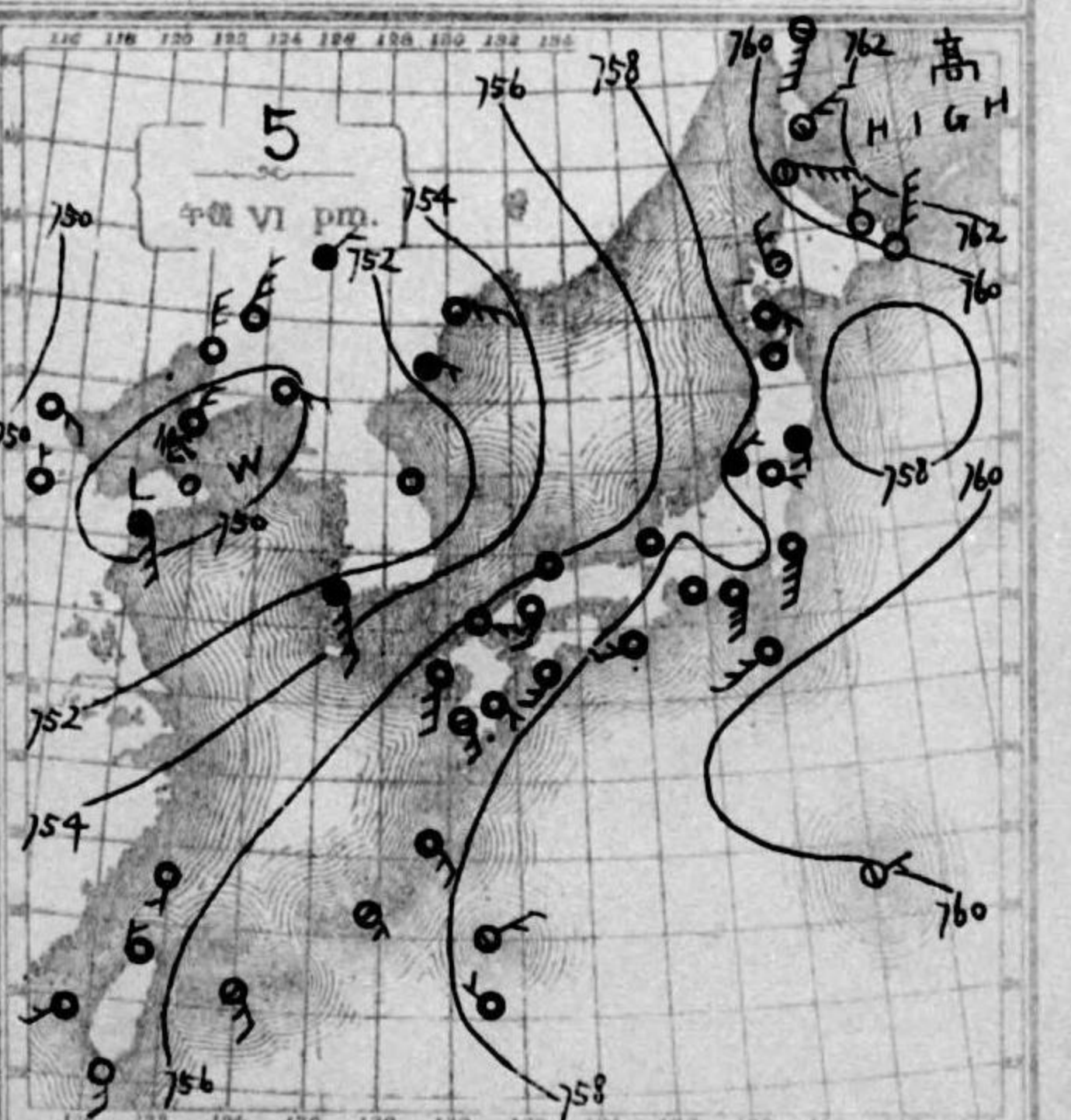
大正九年七月

- 等風線
- 等溫線
- 快晴
- 晴
- 曇
- 雨
- 雪
- 雷雨
- 軟風
- 和風
- 疾風
- 強風
- 烈風
- 暴風
- 暴風
- 暴風

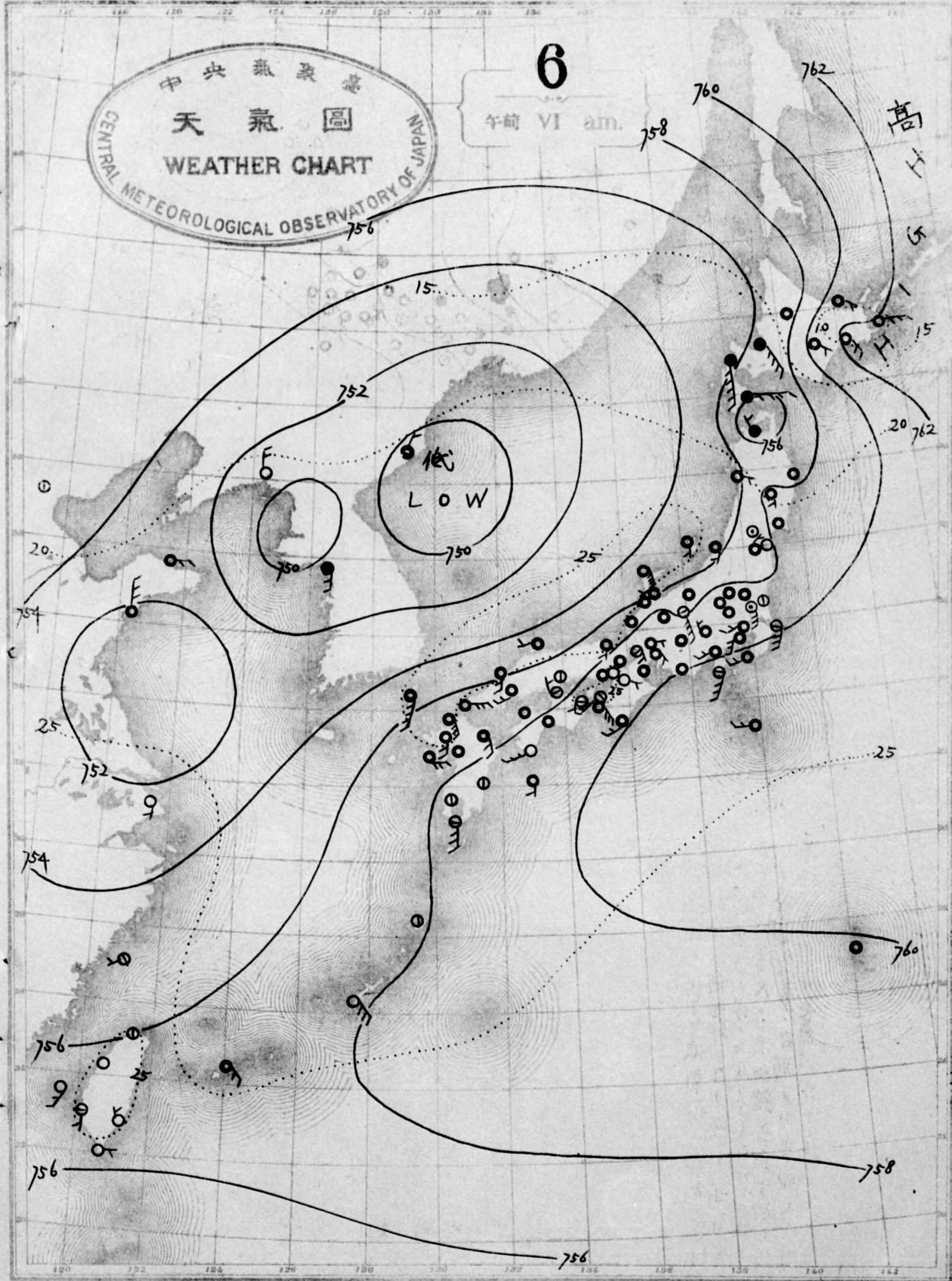


昨日滿洲ニ在リシ低氣壓ハ東方ニ進行
シ今朝日本海西部ニ在リテ高氣壓
北海道東方ノ洋上ニ在リテ七百六十三
示ス全國曇天ニシテ西館青森方面ニハ
雨ヲ催セル所多シ只瀬戸内東部及九州
南部以南ニテハ天氣晴朗ナリ

天
氣
概
況
南西諸島ハ南東ノ風曇九州南海道南部
瀬戸内山陰道ハ南東ノ風曇東海道中
山道北陸道奥羽西部ハ南西ノ風晴
東部ハ南西ノ風曇北海道ハ南西ノ風雨
雫有



東京市神田區三田町三丁目
東京市神田區三田町三丁目
東京市神田區三田町三丁目



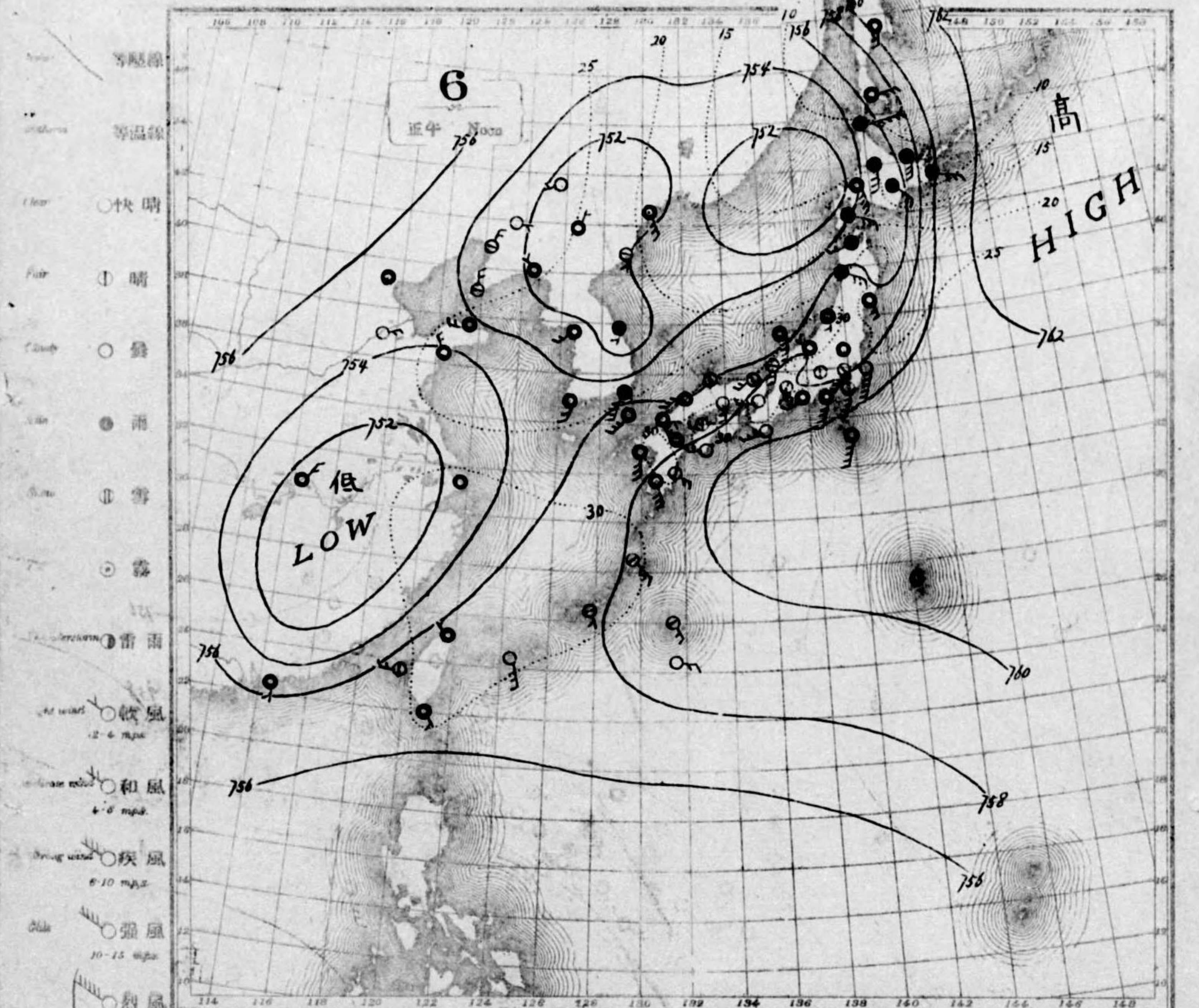
中央氣象臺
天氣圖
CENTRAL METEOROLOGICAL OBSERVATORY OF JAPAN

6

午前 VI am.

高
HIGH

低
LOW



6

正午 VI am.

高
HIGH

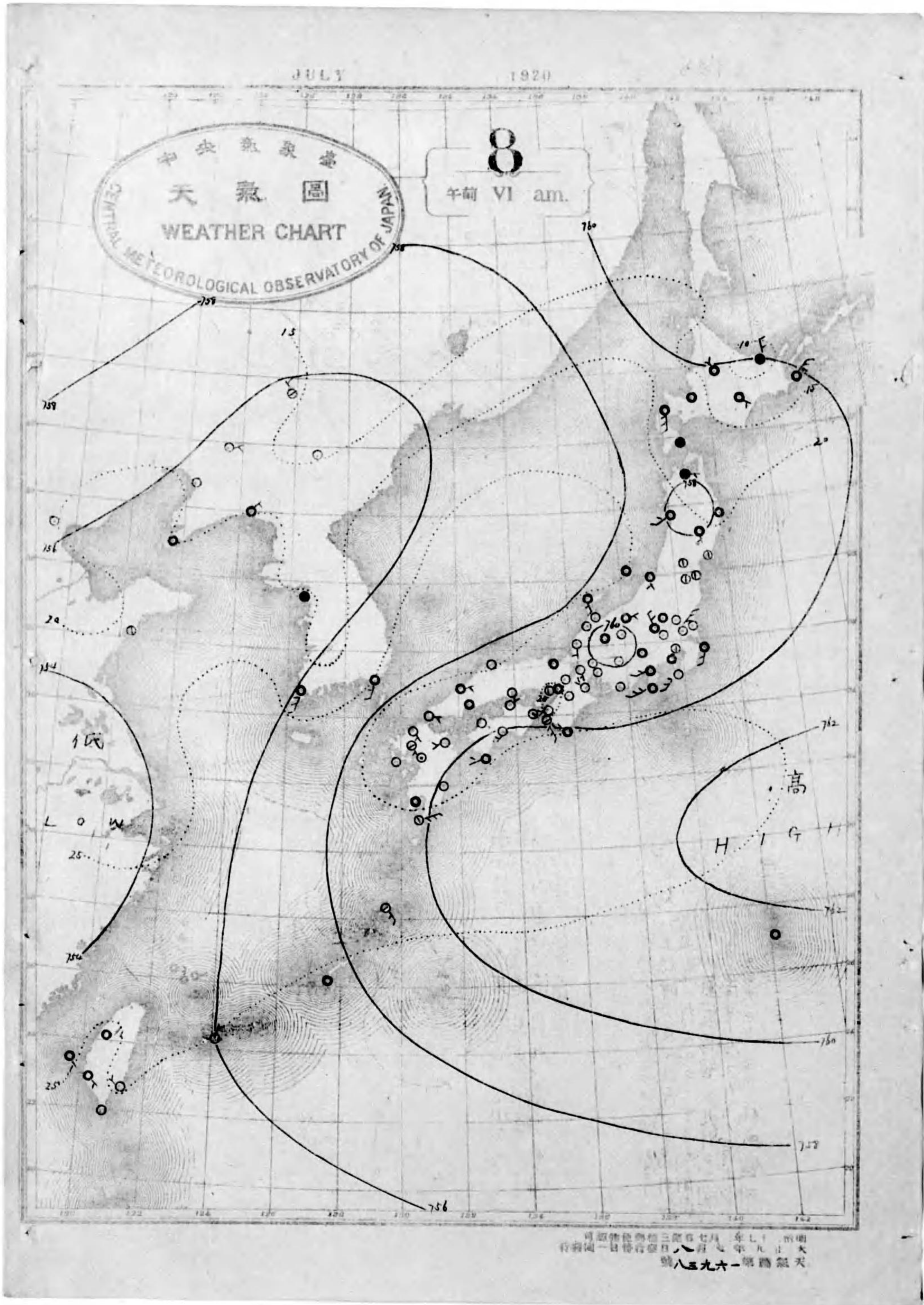
低
LOW

天氣概況

低氣壓千島南部去折低氣壓滿洲北部
顯出而高氣壓八丈島ト父島間在ク
七百六十二托不レ氣壓配置盛夏常態
似入之ヲ以テ九州ヲ開東マテ南西風吹
キ晴天ニテ氣溫高シ奥羽以北ニ厚入
シテ秋田及宮古ニ雨天ナリ

天氣豫報

南西諸島、南東風晴九州南海道南部
瀬内山陰道東海道中山道、南西風晴
北陸道奥羽西部、南西風曇、奥羽東部
、南西風晴北海道、南西風天氣良好



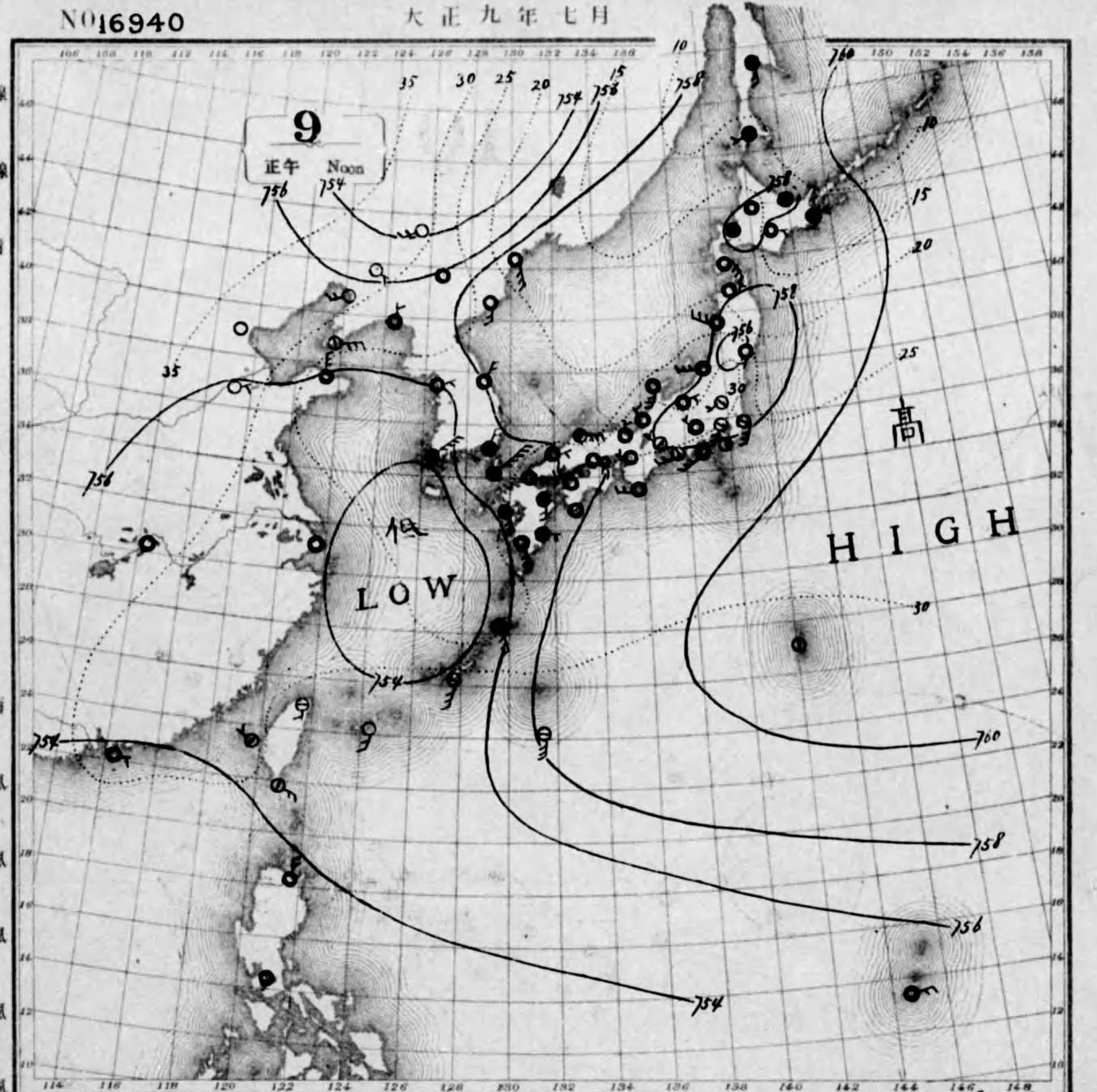
欠

欠

N016940

大正九年七月

- Isobar 等壓線
- Isotherm 等溫線
- Clear ○快晴
- Fair ⊕晴
- Cloudy ○曇
- Rain ●雨
- Sleet ⊖雪
- Fog ⊙霧
- Thunderstorm ⊕雷雨
- Light wind 軟風
2-4 m.p.h.
- Moderate wind 和風
4-6 m.p.h.
- Strong wind 疾風
6-10 m.p.h.
- Gale 強風
10-15 m.p.h.
- 15-20 m.p.h.
- 20-25 m.p.h.
- 25-29 m.p.h.
- 29-35 m.p.h.
- 35-40 m.p.h.
- 40 m.p.h.

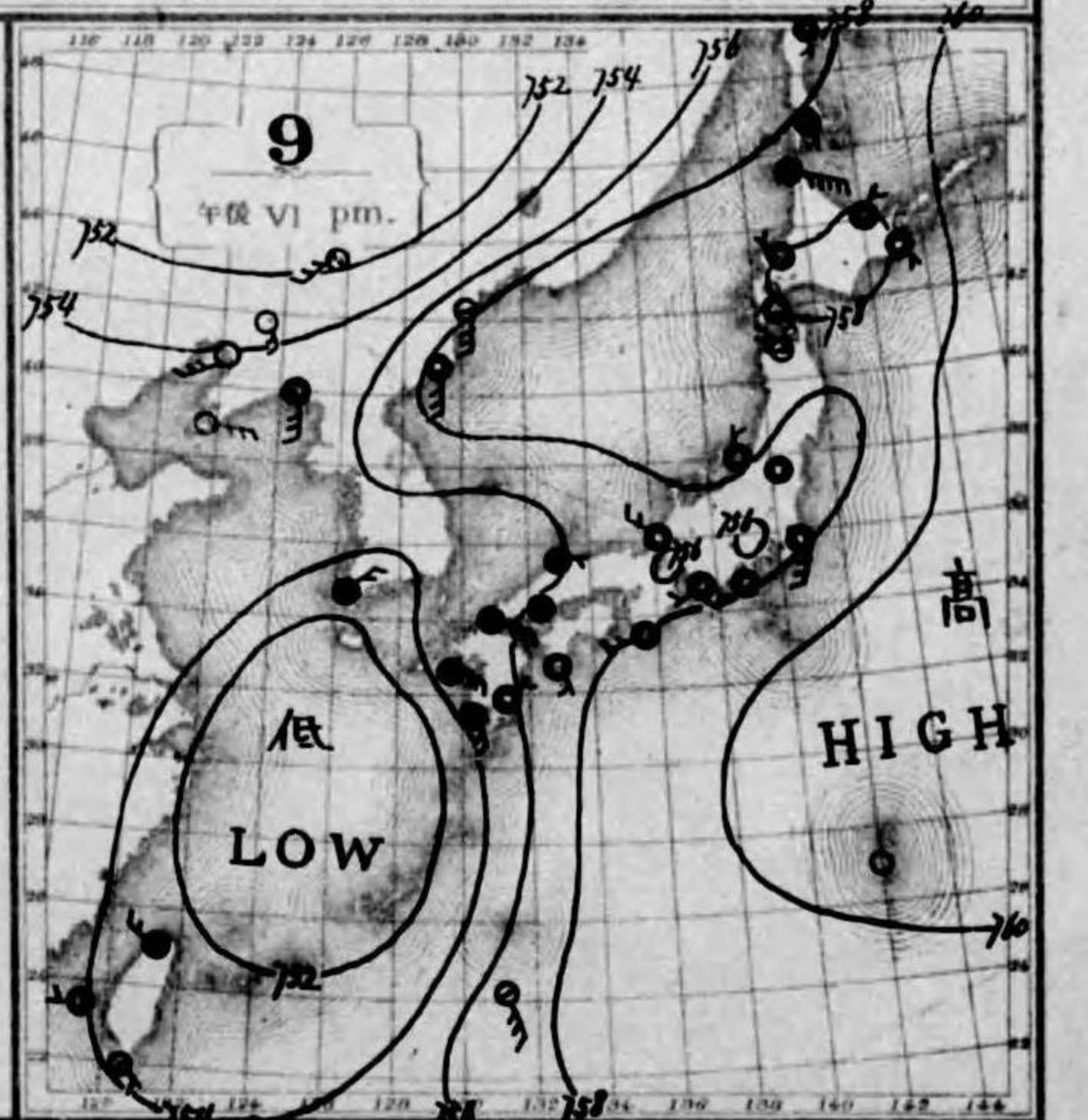


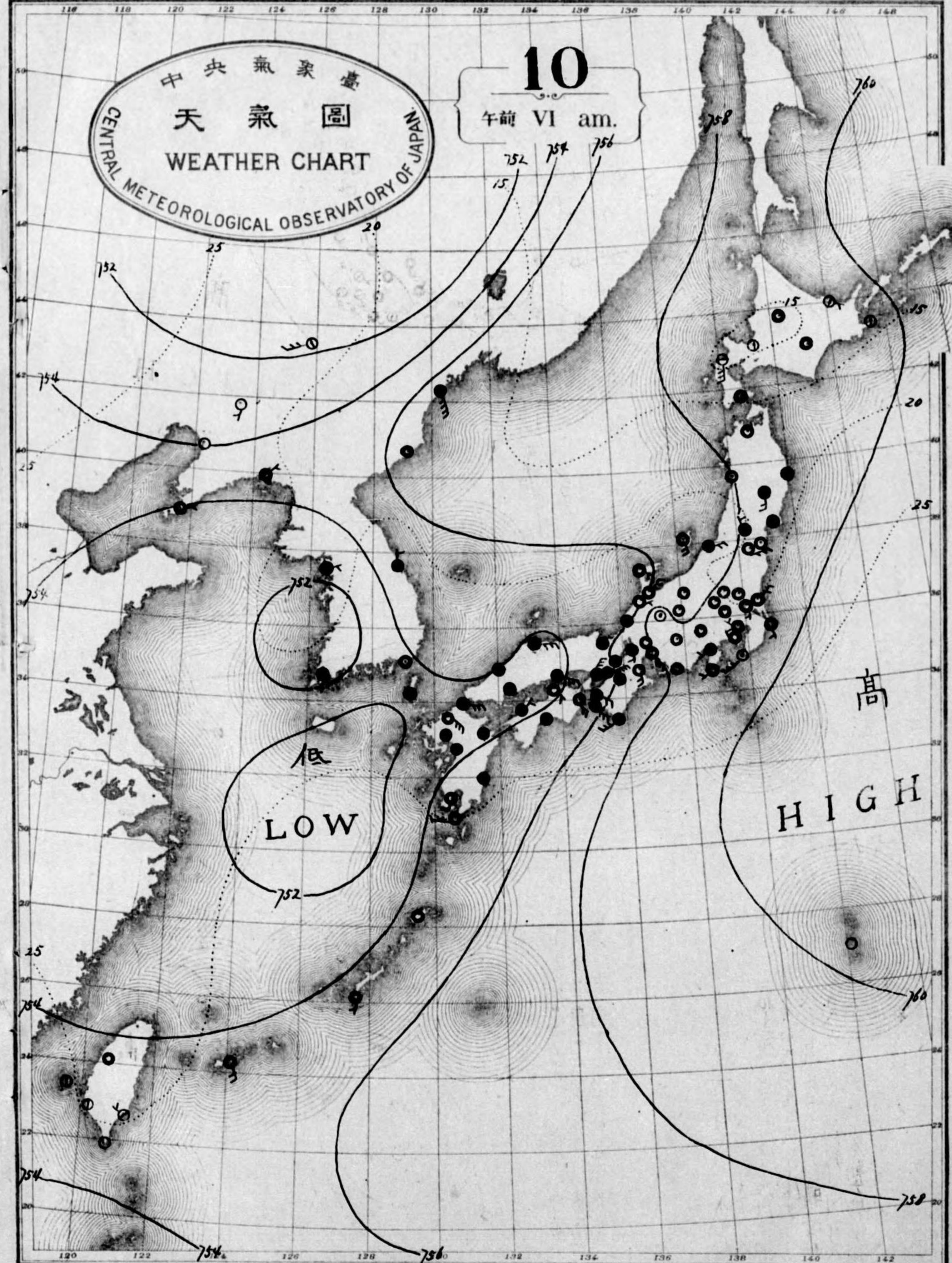
天氣概況

高氣壓本邦東方洋上存リテモ六十耗ヲ示レ低氣壓ハ九州土島沖ニ在リテ百五十耗ヲ示ス又仁川木浦ノ間ニ低氣壓存スルモアリ九州ノ京阪地方マテハ雨入りナリ京阪以東概シ曇天ニテ奥羽地方モ亦雨入りナリ北海道ニテハ晴曇相半ス琉球ニテハ曇天ノ所多ク朝鮮南部及九州南部ハ大雨ニテ昨朝六時ヨリ今朝六時ヨリ雨量釜山一〇、木浦一五、鹿兒島一八、大分七、最系九六耗ニ達セリ

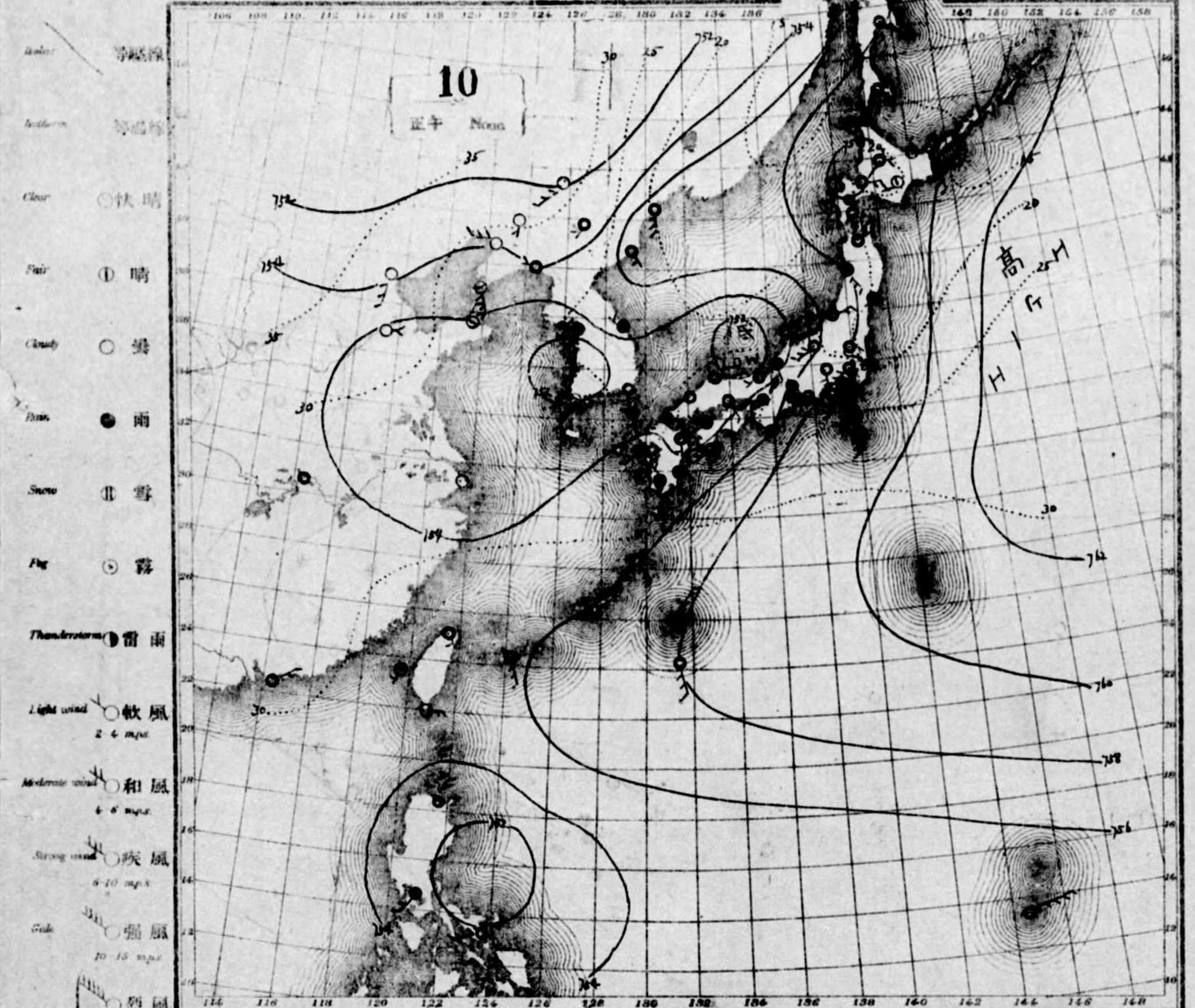
天氣豫報

南西諸島・南東風景・九州南海道南坪海岸ノ内山海道北陸道奥羽・南東風雨東海道中山道北海道・南東風天氣悪クナル



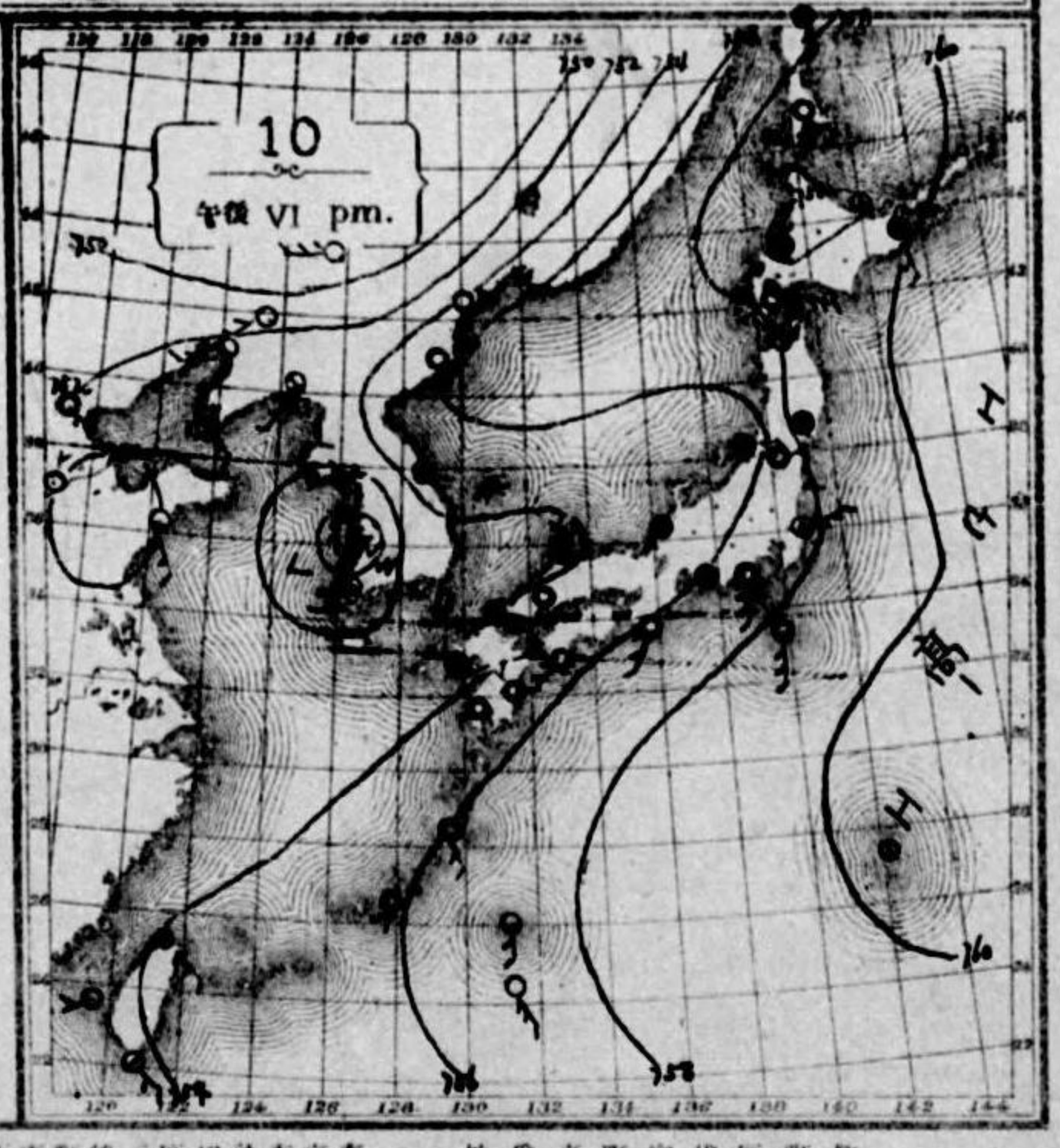


可認物使郵種三第日七月二年七十二治明
行發間一日每行發日十月七年九正天
號四九六一第圖氣天



- Isobar 等壓線
- Isobar 等壓線
- Clear ○ 快晴
- Fair ○ 晴
- Cloudy ○ 曇
- Rain ● 雨
- Snow ❄ 雪
- Fog ○ 霧
- Thunderstorm ⚡ 雷雨
- Light wind ○ 軟風 2-4 mph
- Moderate wind ○ 和風 4-6 mph
- Strong wind ○ 疾風 8-10 mph
- Gale ○ 強風 20-25 mph
- Strong gale ○ 烈風 25-30 mph
- Storm ○ 暴風 30-35 mph
- Hurricane ○ 颶風 45-47 mph
- Typhoon ○ 颶風 45-47 mph

天氣概況
昨日日本海入リシ低氣壓ハ北東ニ進行シ
今朝同海中ニ在リテ七時ニ至リテ
而シテ高氣壓ハ小笠原列島附近ニ在リ
七百六十ニ降リ示ス全國曇天ニ在リ
海東部ニ本州中部ニ雨ニ降リ又
相模及房總地方ハ南西ノ風強ク
相模及房總地方ハ南西ノ風強ク
相模及房總地方ハ南西ノ風強ク



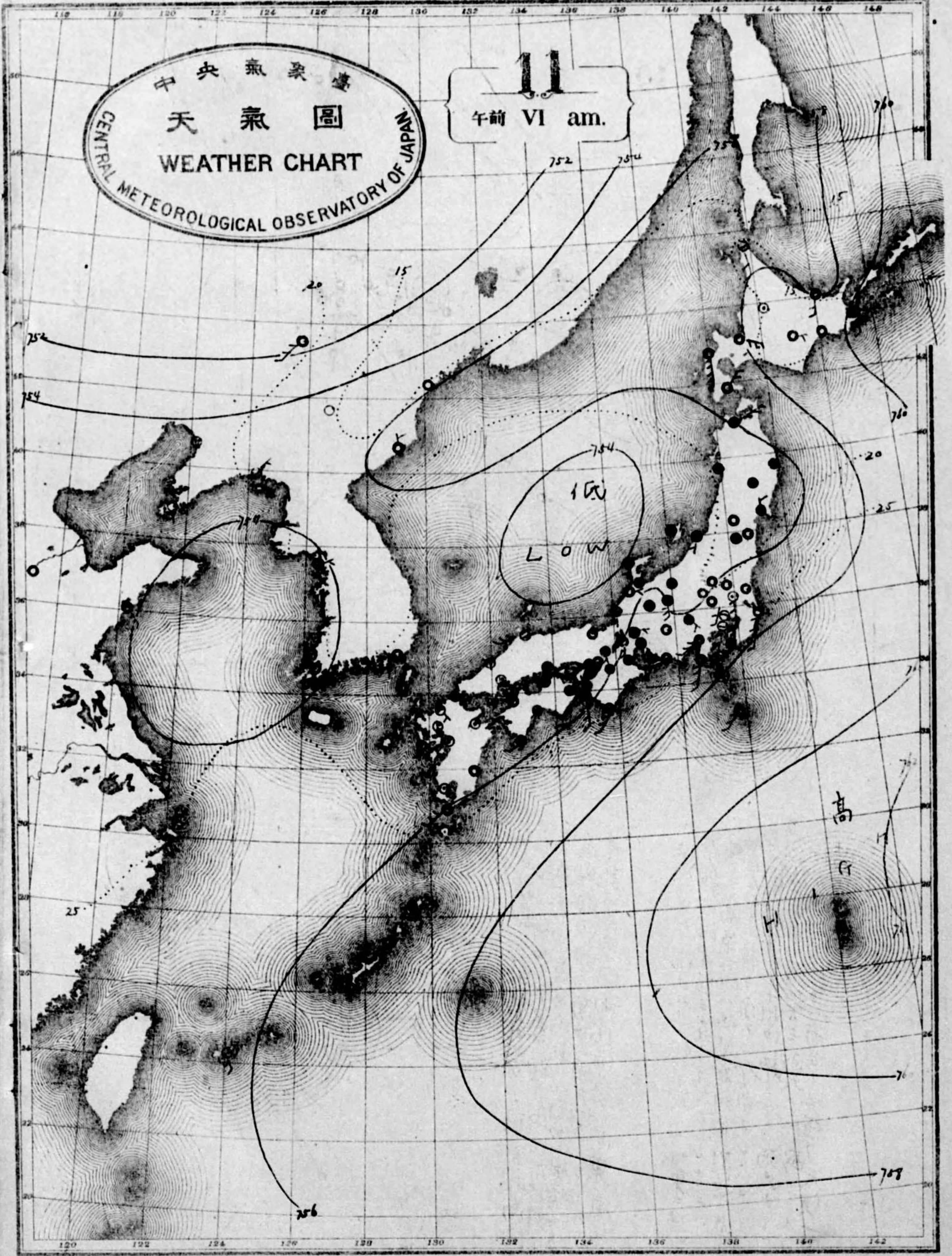
大正九年七月十日
東京市神田區三田町五丁目
東京市神田區三田町五丁目
東京市神田區三田町五丁目

JULY

1920

中央氣象臺
天氣圖
WEATHER CHART
CENTRAL METEOROLOGICAL OBSERVATORY OF JAPAN

11
午前 VI am.

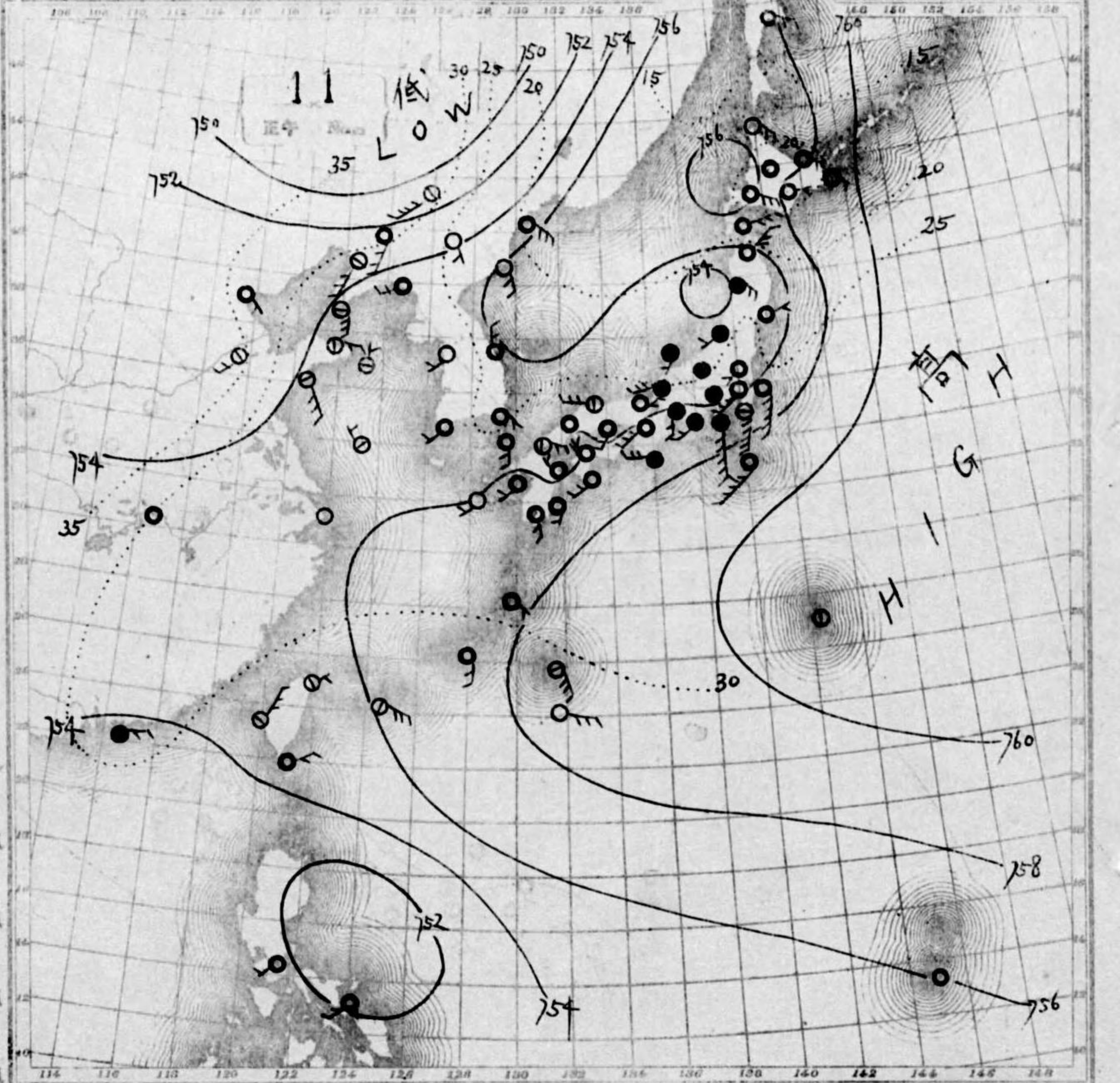


可認物標標三第日七月三年七十二治明
行發同一日每行發日一十月七年九正大
號四九六一第圖氣天

NO. 6942

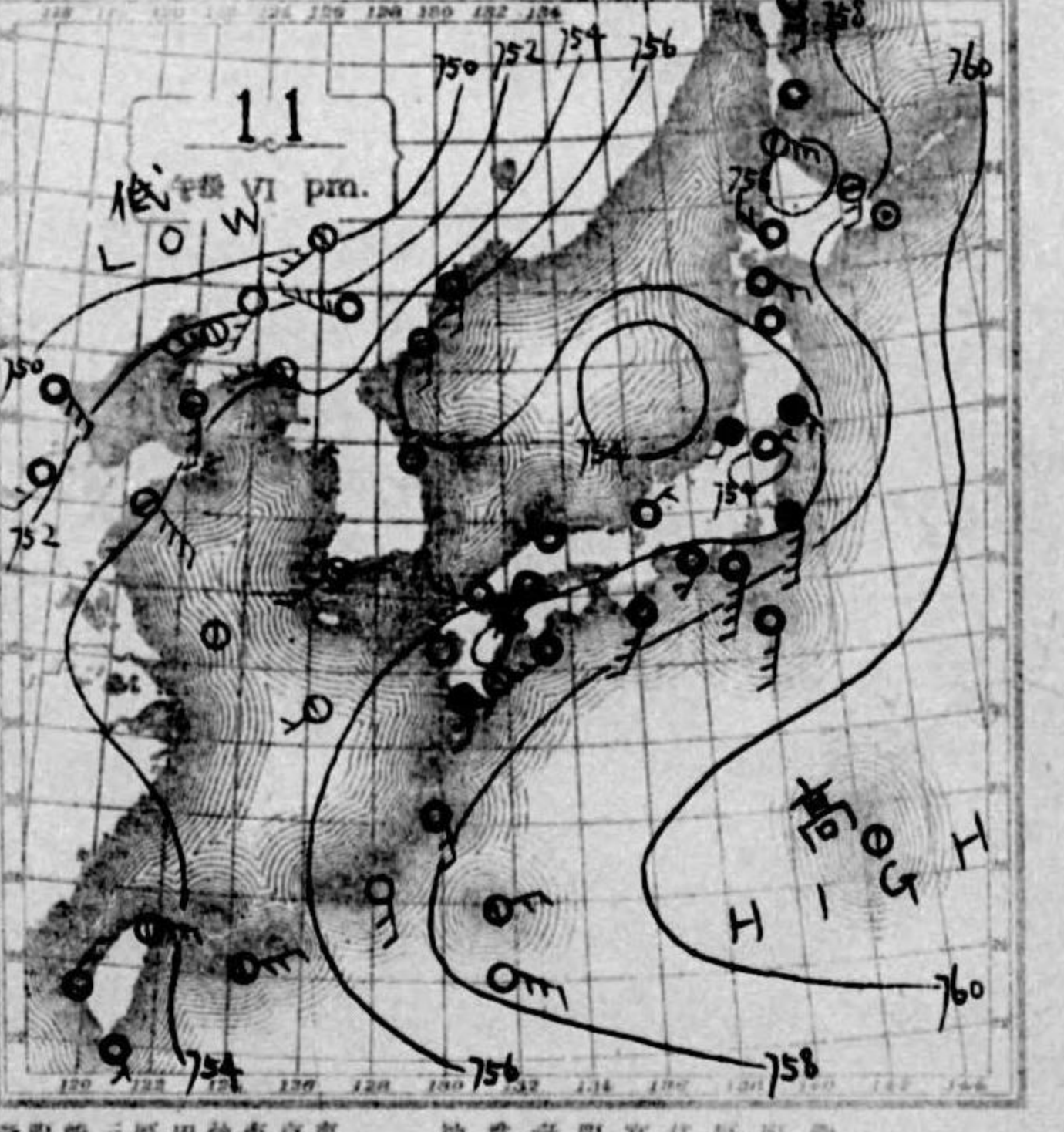
大正九年七月

- Amor 等風線
- Isobars 等溫線
- Clear 快晴
- Fair 晴
- Cloudy 曇
- Rain 雨
- Snow 雪
- Fog 霧
- Thunderstorm 雷雨
- Light wind 微風
- M. Light wind 和風
- Strong wind 疾風
- Gale 強風
- Storm 暴風
- Heavy gale 烈風
- Violent gale 烈風
- Harvest 暴風
- Typhoon 颱風



天氣概況
低氣壓呂宋、東方洋上ニ發シ八重山群島ニテハ北東風吹キ曇天ニシテ時々雨ヲ催セリ又滿洲北部ニモ低氣壓ノ存スルモノアリ而シテ高氣壓ハ小笠原列島、東方洋上ニ移リ七百六十ニ於テ示ス本邦、概テ曇天ニシテ奥羽北部及函館附近ニテハ雨天ナルモ九州北部及内海地方ハ晴天トシ少カラズ

天氣概況
南海道、南關東、北陸道、奥羽、九州南部、北海道、中山道、奥羽、東部、南東、關東

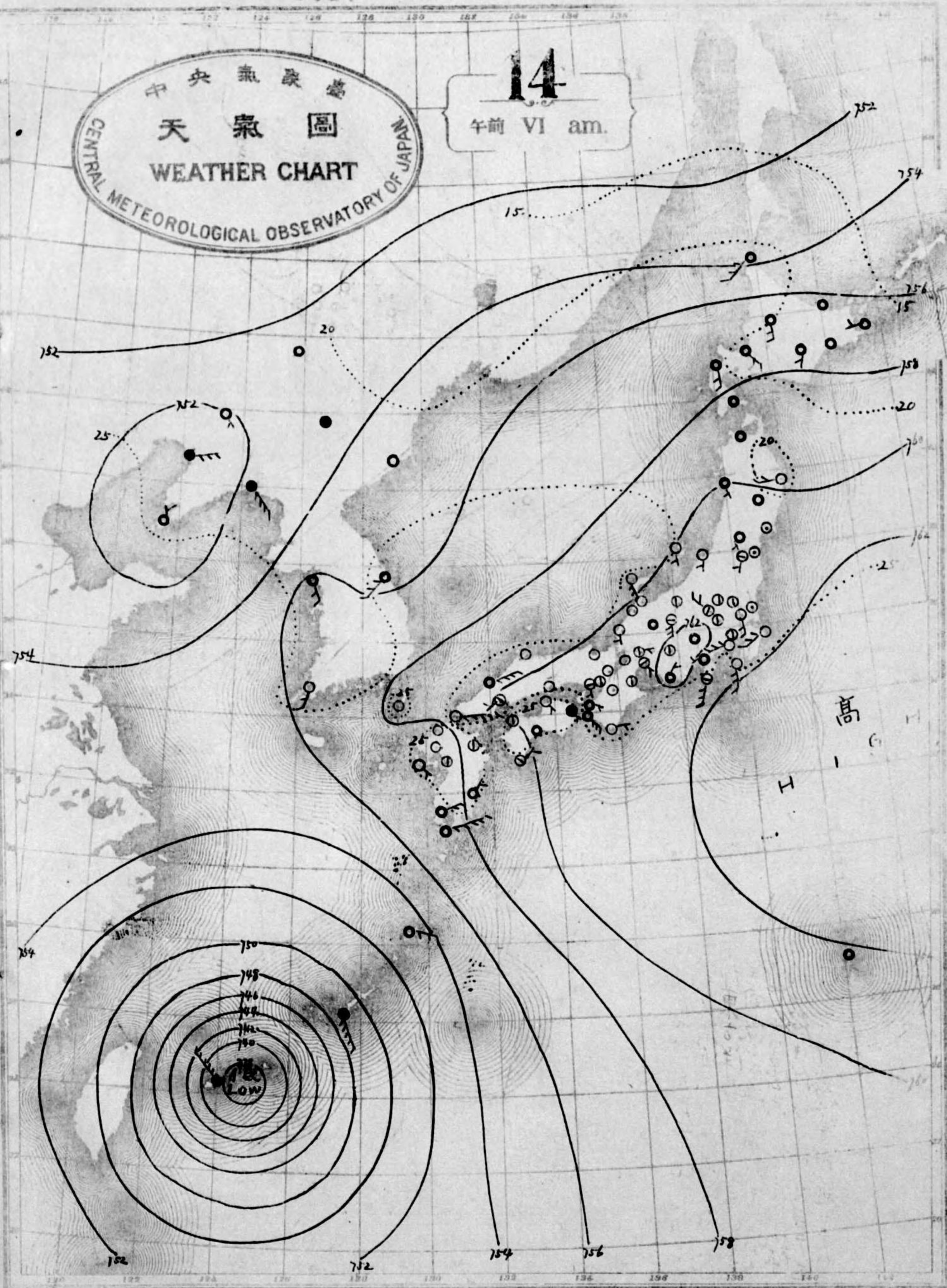


大正九年七月三日 東京 三田 神戶 東京 池田 大阪 名古屋 京都 福岡 横濱 東京 印刷所
東京 印刷所 東京 印刷所 東京 印刷所 東京 印刷所 東京 印刷所 東京 印刷所 東京 印刷所 東京 印刷所 東京 印刷所

JULY 1920

中央氣象局
天氣圖
CENTRAL METEOROLOGICAL OBSERVATORY OF JAPAN
WEATHER CHART

14
午前 VI am.

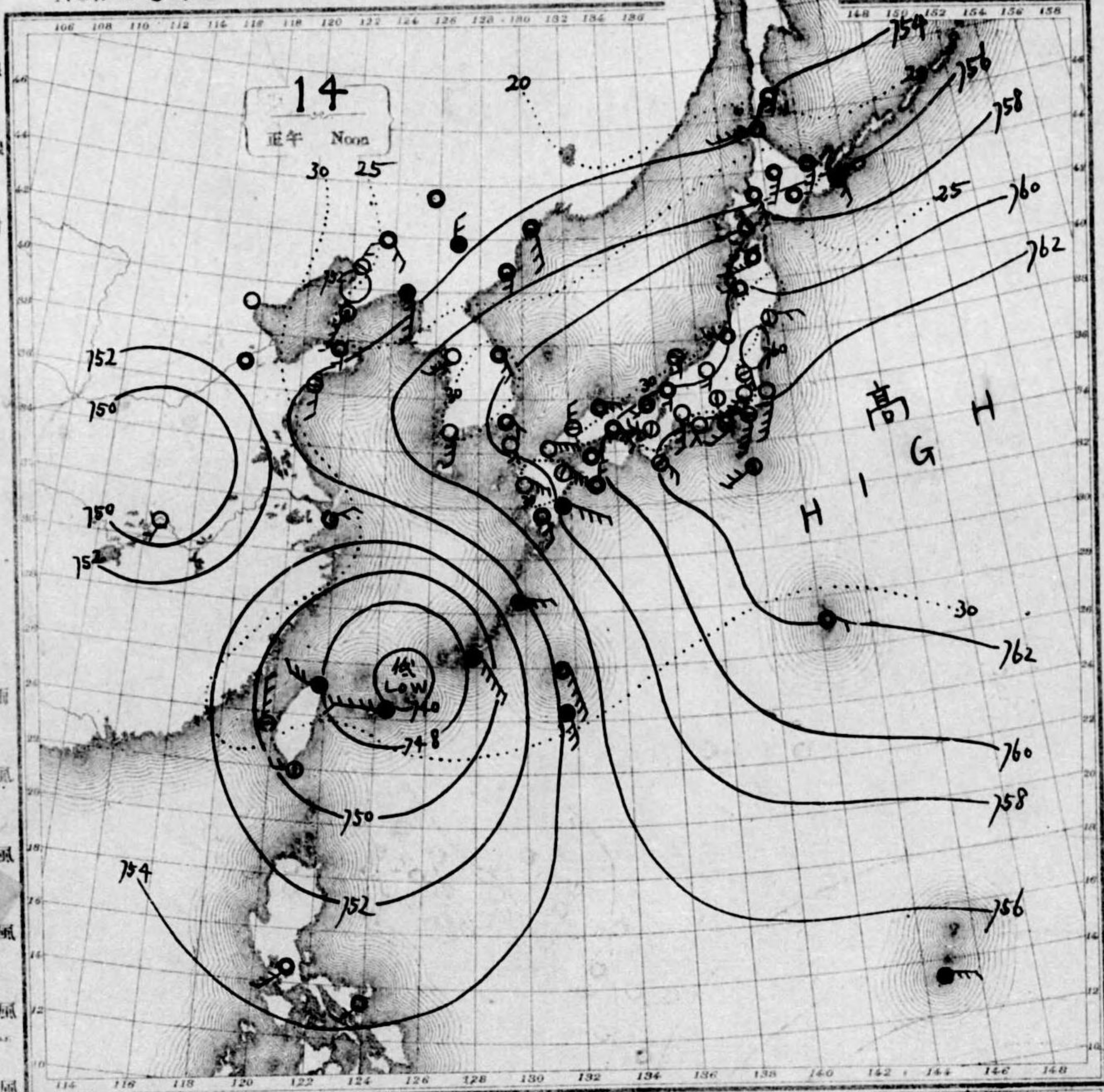


此圖係根據三時十七日三時七十分
行發圖一日每行發圖四十七年九止大
號四九六一第圖氣天

NO. 16945

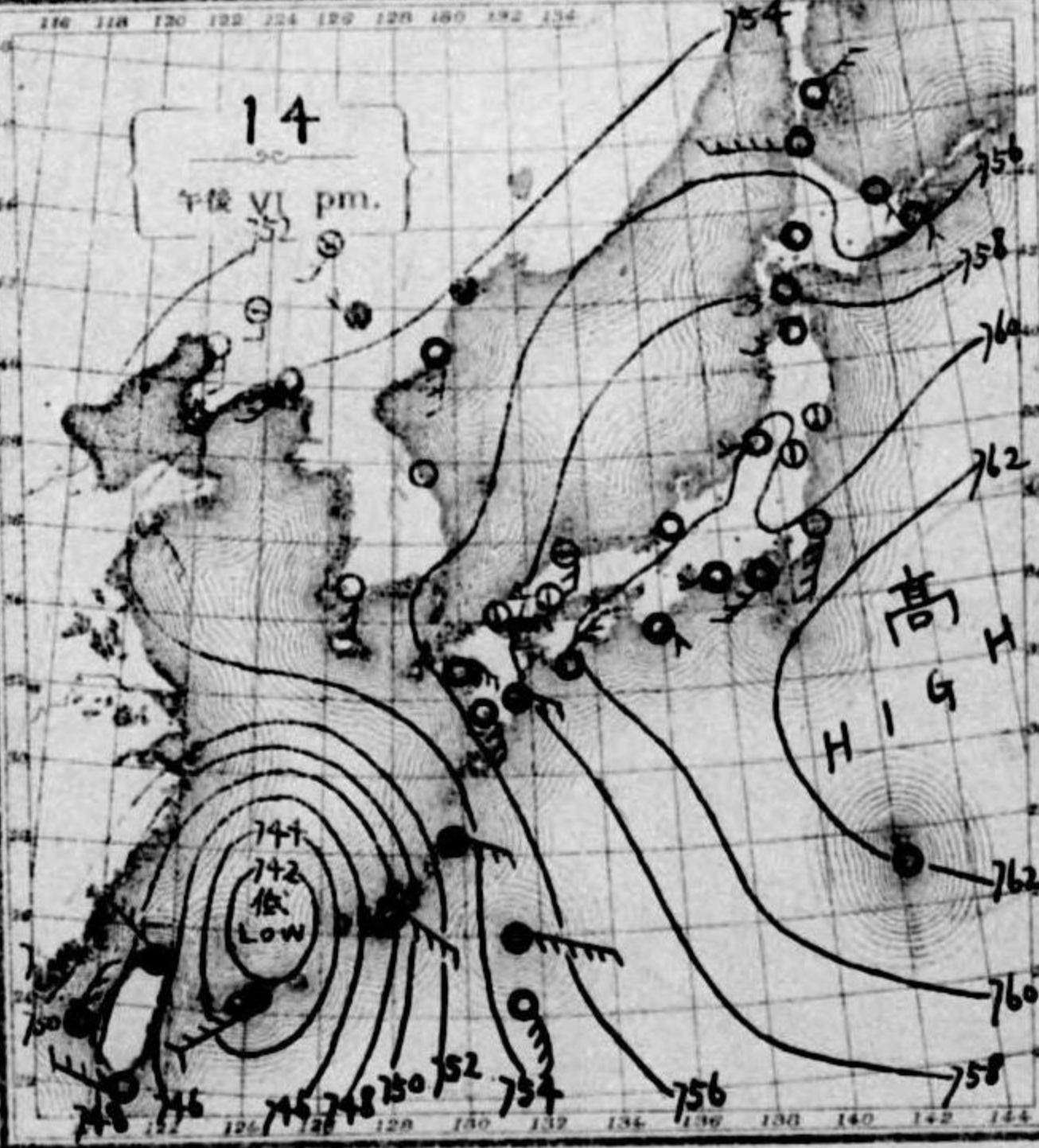
大正九年七月

- Isobar 等壓線
- Isotherm 等溫線
- Clear ○快晴
- Fair ○晴
- Cloudy ○曇
- Rain ●雨
- Snow ○雪
- Fog ○霧
- Thunderstorm 雷雨
- Light wind ○軟風 2-4 m.p.s.
- Moderate wind ○和風 5-10 m.p.s.
- Strong wind ○強風 10-15 m.p.s.
- Gale ○烈風 15-20 m.p.s.
- Storm ○烈風 20-25 m.p.s.
- Violent storm ○烈風 25-29 m.p.s.
- Hurricane ○颶風 30-35 m.p.s.
- Typhoon ○颶風 35-40 m.p.s.
- Super typhoon ○颶風 > 40 m.p.s.



天氣概況
離風中心北西進行今朝上海福州
間海峽在昨日八重山列島強
風雨綫強雨全止今朝風強
南東海岸沖合止七時六十分
示九州沖合止七時六十分
天氣晴朗只岐阜神戶地方
雨トナリ

陸道南諸島九州南道南瀨山
陸道南諸島九州南道南瀨山
陸道南諸島九州南道南瀨山
陸道南諸島九州南道南瀨山

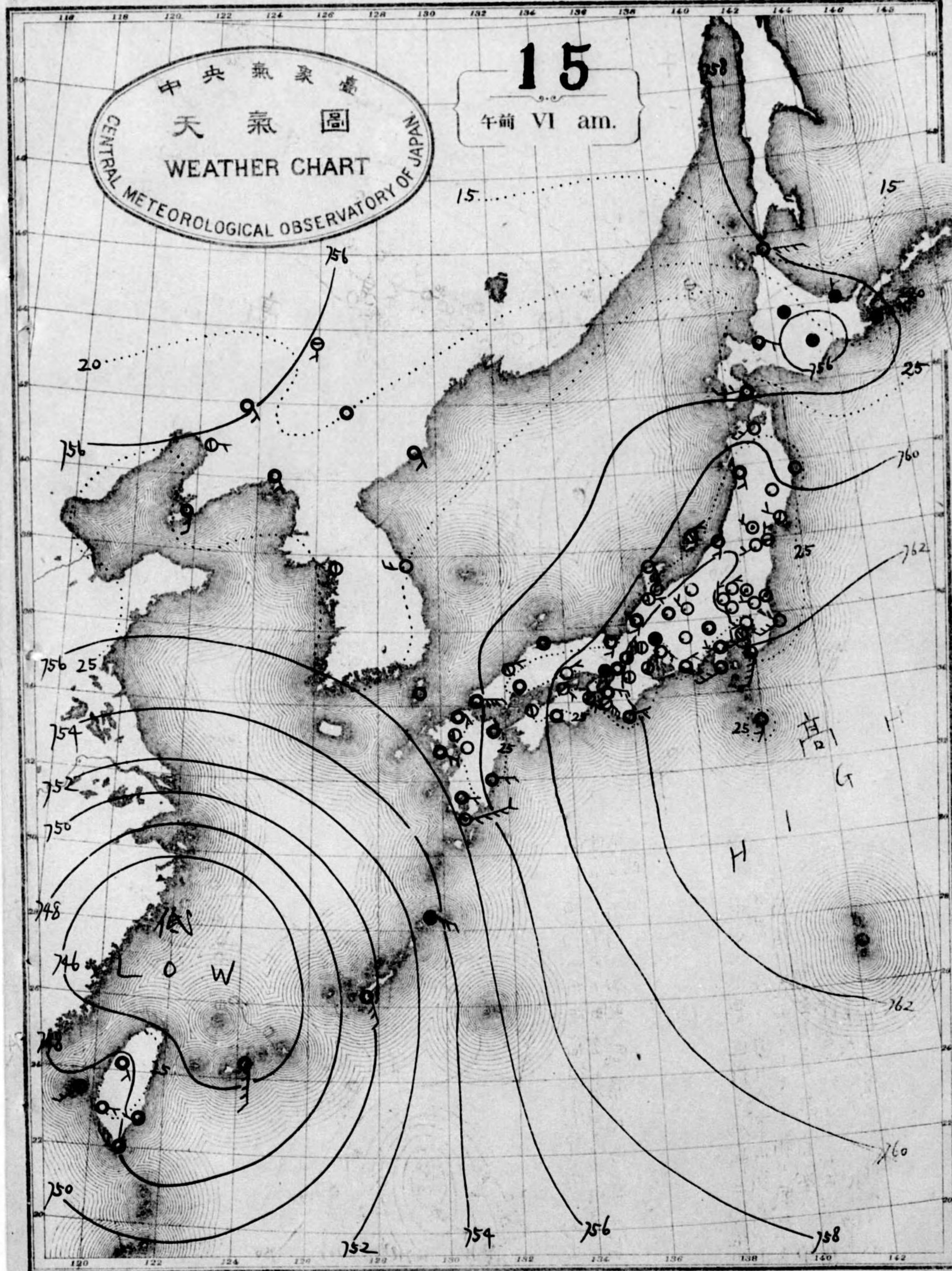


大空所實取 地番五日丁安町三區田神市京東
地番金町宮代區町神 所行發人行發
號四金共報觀定 號忠田山堂華清者朝印 氣象氣央中

JULY 1920

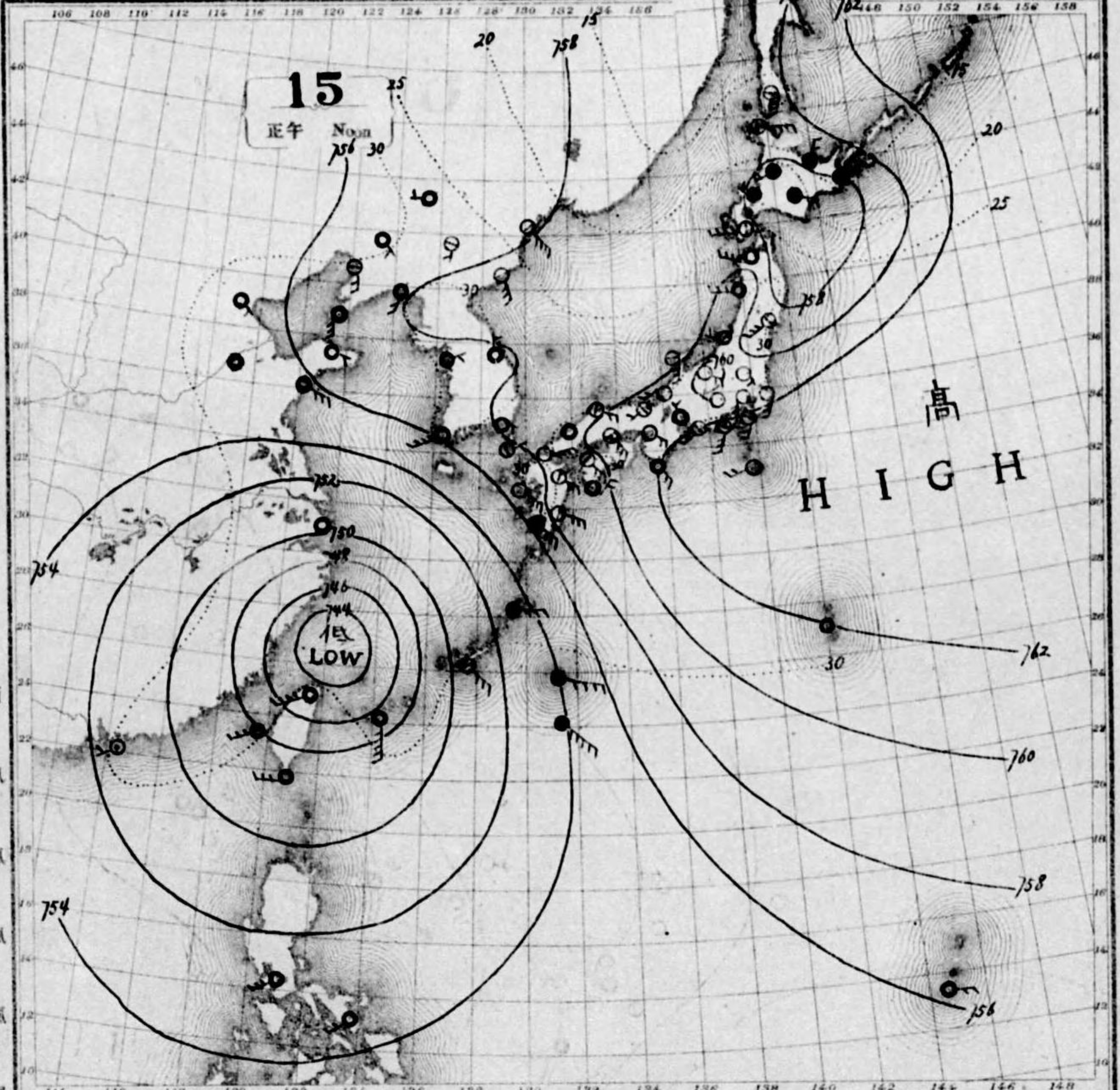
中央氣象臺
天氣圖
WEATHER CHART
CENTRAL METEOROLOGICAL OBSERVATORY OF JAPAN

15
午前 VI am.



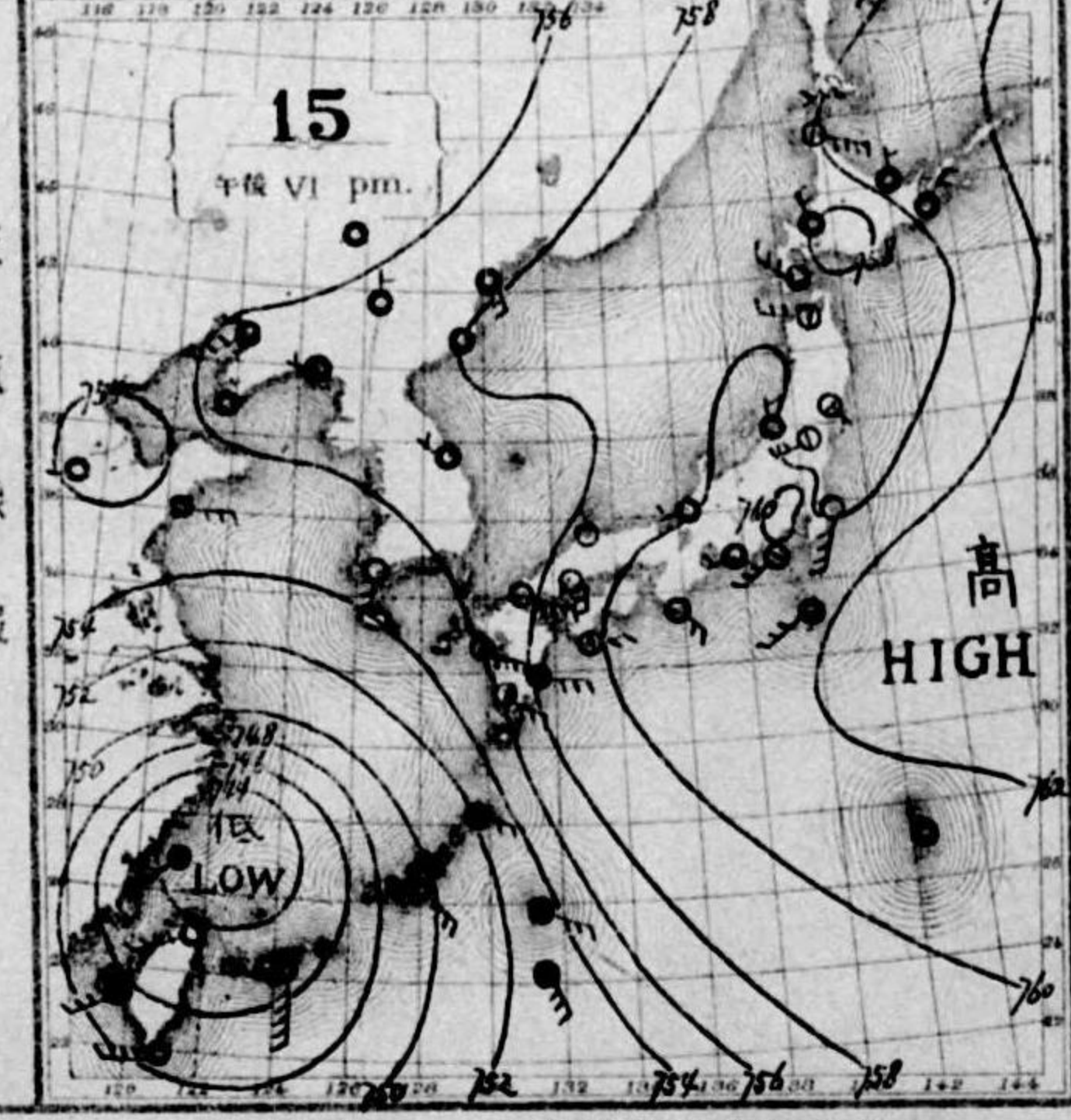
N016946 大正九年七月

- Isobar 等壓線
- Isotherm 等溫線
- Clear ○快晴
- Fair ⊙晴
- Cloudy ○曇
- Rain ●雨
- Snow ⊖雪
- Fog ⊙霧
- Thunderstorm 雷雨
- Light wind 軟風 (2-4 m.p.h.)
- Moderate wind 和風 (4-6 m.p.h.)
- Strong wind 疾風 (8-10 m.p.h.)
- Gale 強風 (10-15 m.p.h.)
- Storm 烈風 (15-20 m.p.h.)
- Strong gale 烈風 (20-25 m.p.h.)
- Storm 烈風 (25-30 m.p.h.)
- Storm 烈風 (30-35 m.p.h.)
- Storm 烈風 (35-40 m.p.h.)
- Storm 烈風 (> 40 m.p.h.)



天氣概況
颶風中心上海基隆、中間在江、北西、徐行、而高氣壓、本邦東方、洋上、在江、七夏、十三耗、示、北海道、三、層、天、三、旭川、三、微雨、備、モリ、然、シ、モ、周、東、以、西、好、晴、ミ、リ、暑、氣、強、シ

天氣豫報
南四諸島九州南海道南部、山、山、街道、東、海道、中山道、北陸道、奥羽道、部、南、東、風、晴、奥羽東部、北海道、南、東、風、晴

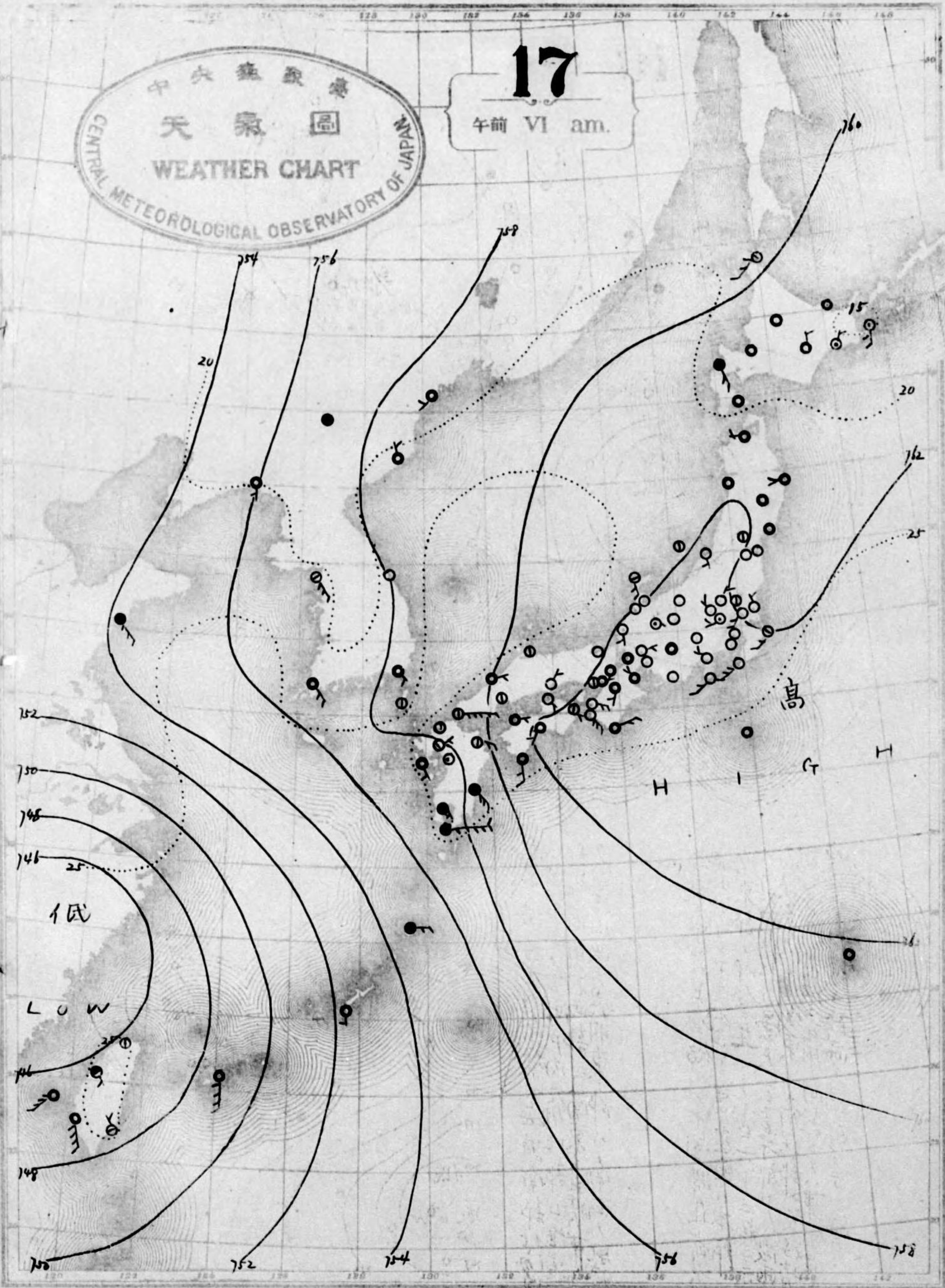


可認物德郵積三第廿七月三年七十二治明
行發同一日每行發日五十月七年九正大
號五四九六一第圖氣天

大令所發版 地番五日丁堂町崎三區田神市京東 地番町官代區町物
發四金共報報信定 號忠田山堂華清者明印 所行發人行發
臺象氣央中

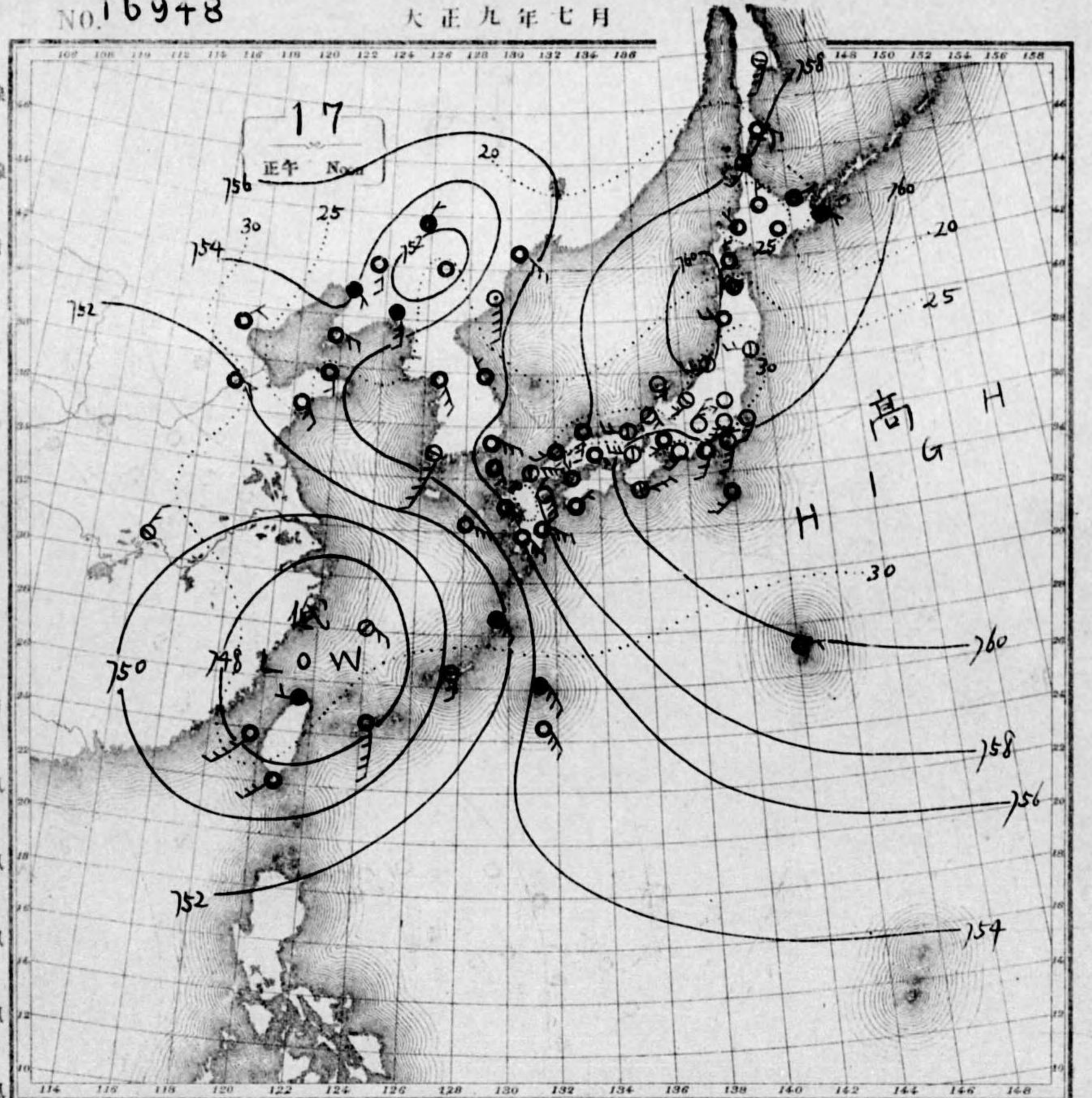
中央氣象臺
天氣圖
CENTRAL METEOROLOGICAL OBSERVATORY OF JAPAN
WEATHER CHART

17
午前 VI am.



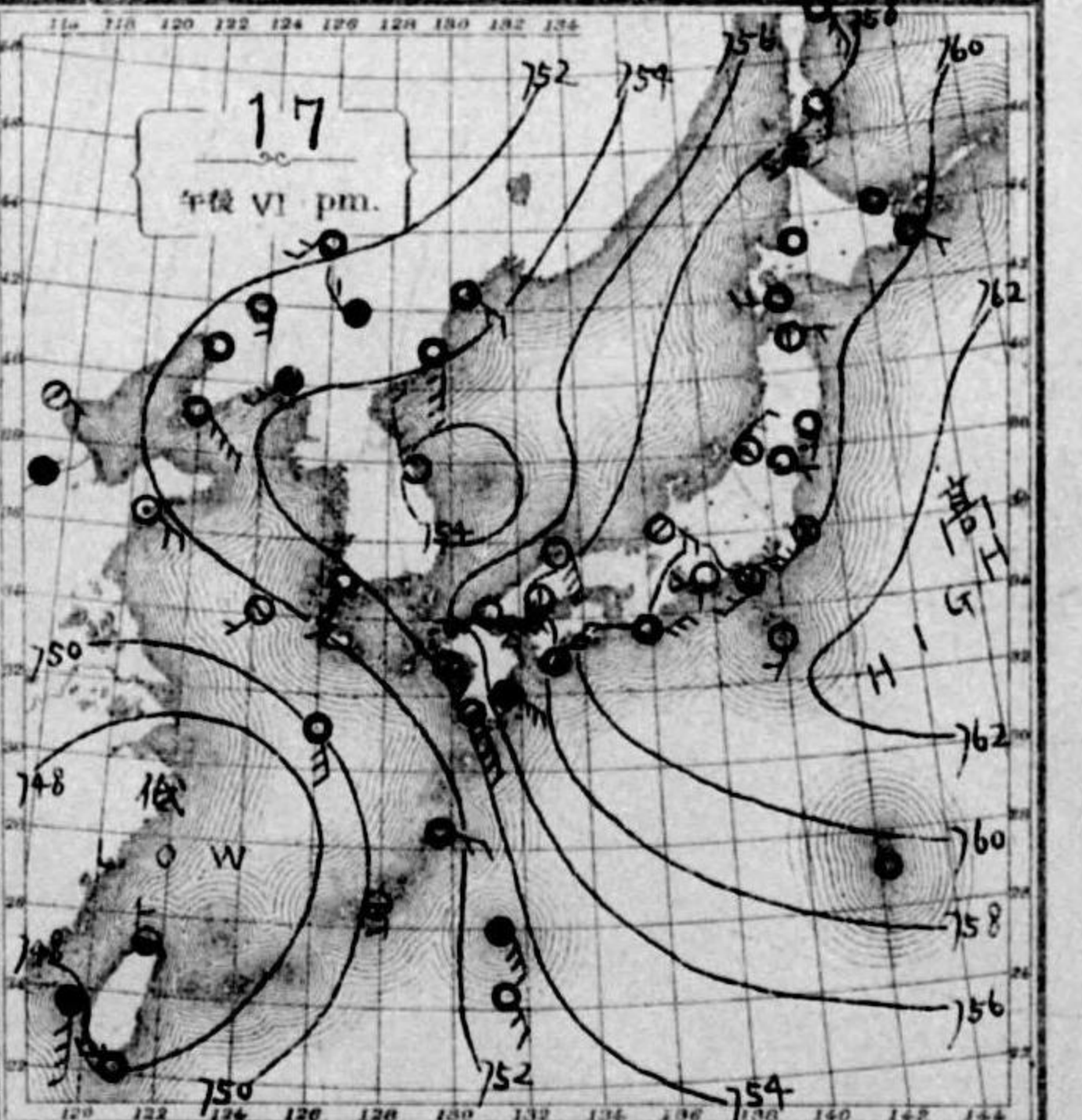
此圖係根據七月三日三時七十分之
特設圖一自每時發自七月七年九正天
七四九六一第圖氣天

- 等壓線
- 等溫線
- 快晴
- ①晴
- 曇
- 雨
- ⊙雪
- 霧
- Thunderstorm 雷雨
- Light wind 軟風 2-4 m.p.s.
- Moderate wind 和風 4-6 m.p.s.
- Strong wind 疾風 6-10 m.p.s.
- Gale 強風 10-15 m.p.s.
- 烈風 15-20 m.p.s.
- 烈風 20-25 m.p.s.
- 烈風 25-29 m.p.s.
- 颶風 29-35 m.p.s.
- 颶風 35-40 m.p.s.
- 風



天氣概況
高氣壓本邦東方、洋上ニ在リテ七百六十二
兆ヲ示シ低氣壓ハ上海ト福州ノ間ニ在リ
テ七百四十五兆ヲ示シ殆ド滯留ス九州
ニテハ曇天ニシテ大分及宮崎ニテハ雨天
ナリ北海道ニテモ曇天ノ所多シ然レドモ
内海以東奥羽地方マデハ天氣晴朗ナリ

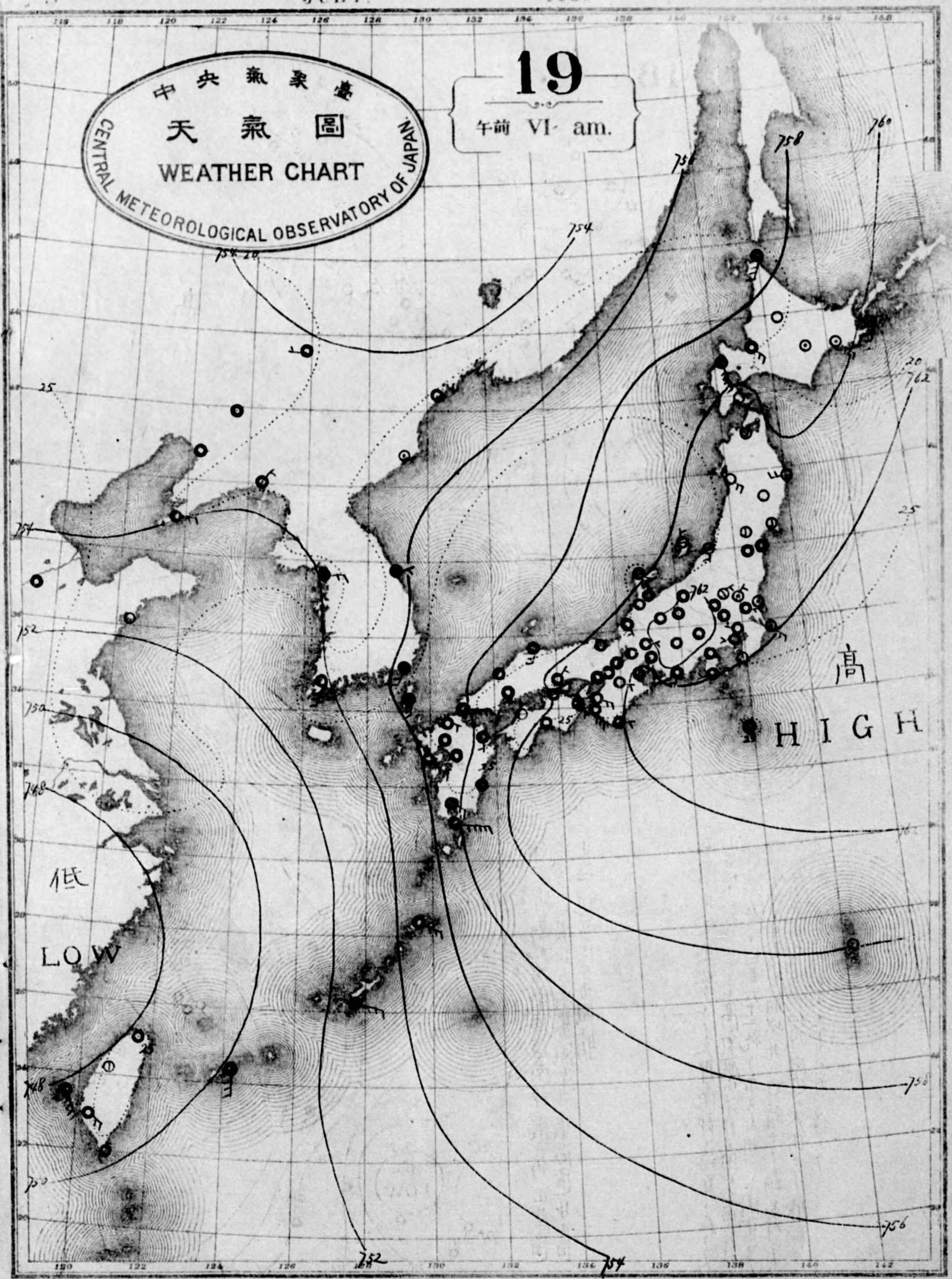
天氣豫報
南西諸島九州南海道南部瀬戸内山
陰道及北海道ハ南東ノ風曇東海道
中山道北陸道及奥羽ハ南東ノ風晴



大正九年七月五日東京三區田中町東京
地番官代區町物
所行發人行發
義忠田山堂華清者朝印
氣象氣央中

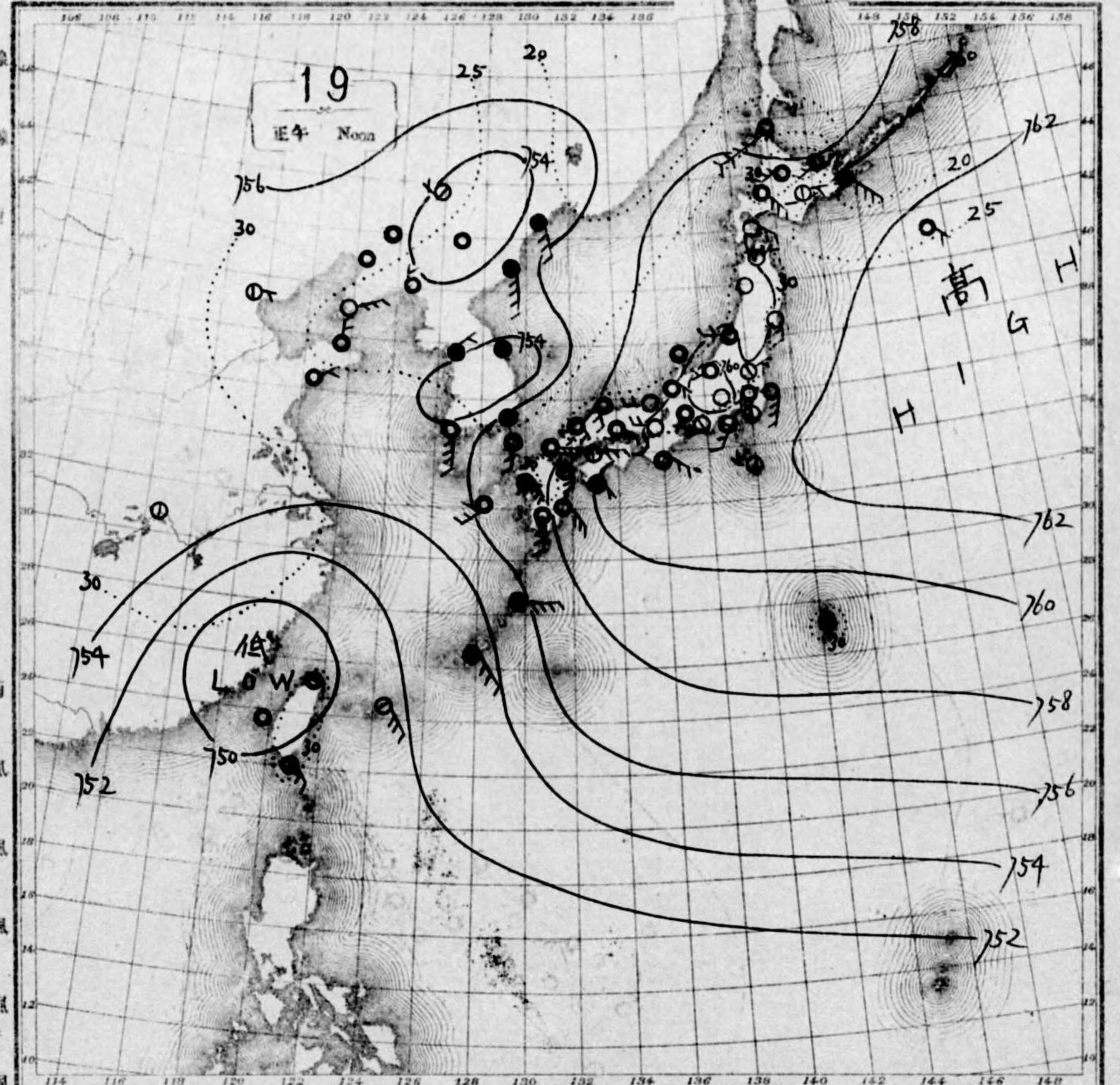
中央氣象臺
天氣圖
CENTRAL METEOROLOGICAL OBSERVATORY OF JAPAN

19
午前 VI am.



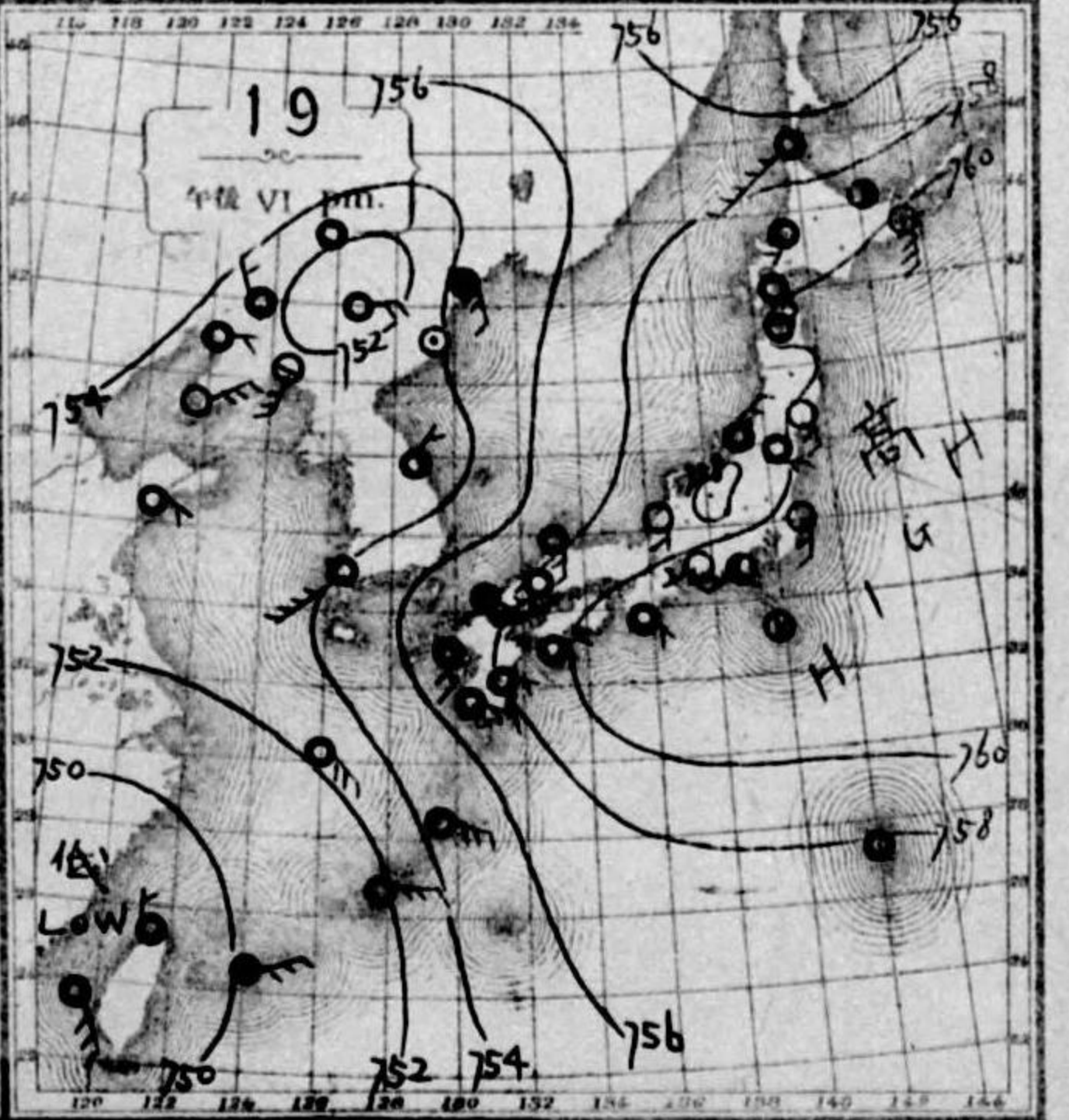
可認物標標三第日七月三年七十二治明
行發同一日新行發日九十月七年九正大
號九四九六一第圖氣天

- 等壓線
- 等溫線
- 快晴
- 晴
- 曇
- 雨
- 雪
- 霧
- 雷雨
- 軟風 2-4 m.p.h.
- 和風 4-6 m.p.h.
- 疾風 6-10 m.p.h.
- 強風 10-15 m.p.h.
- 烈風 15-20 m.p.h.
- 烈風 20-25 m.p.h.
- 烈風 25-30 m.p.h.
- 烈風 30-35 m.p.h.



天氣概況
高氣壓本邦東方、洋上ニ在リテ七百
六十ニ托ラシ其西端ハ九州ニ及ベリ
而シテ宮古島、南方洋上ニハ新
風トナリ出顯セシモノアリ九州及琉球
レドモ其他北海道ニテモ晴ナリ

天氣豫報
北海道、南東、風曇
道中山道、北陸道、奥羽、南東、風晴
部瀨戸内山陰道、北東、風曇東海
南諸島、北東、風雨九州南海道南



大公所製取 地番五日丁堂町三區田神市京東 地番堂町官代區町神
發四全共機郵備定 錢忠田山堂華清者期即 所行發人行發
號象氣天中

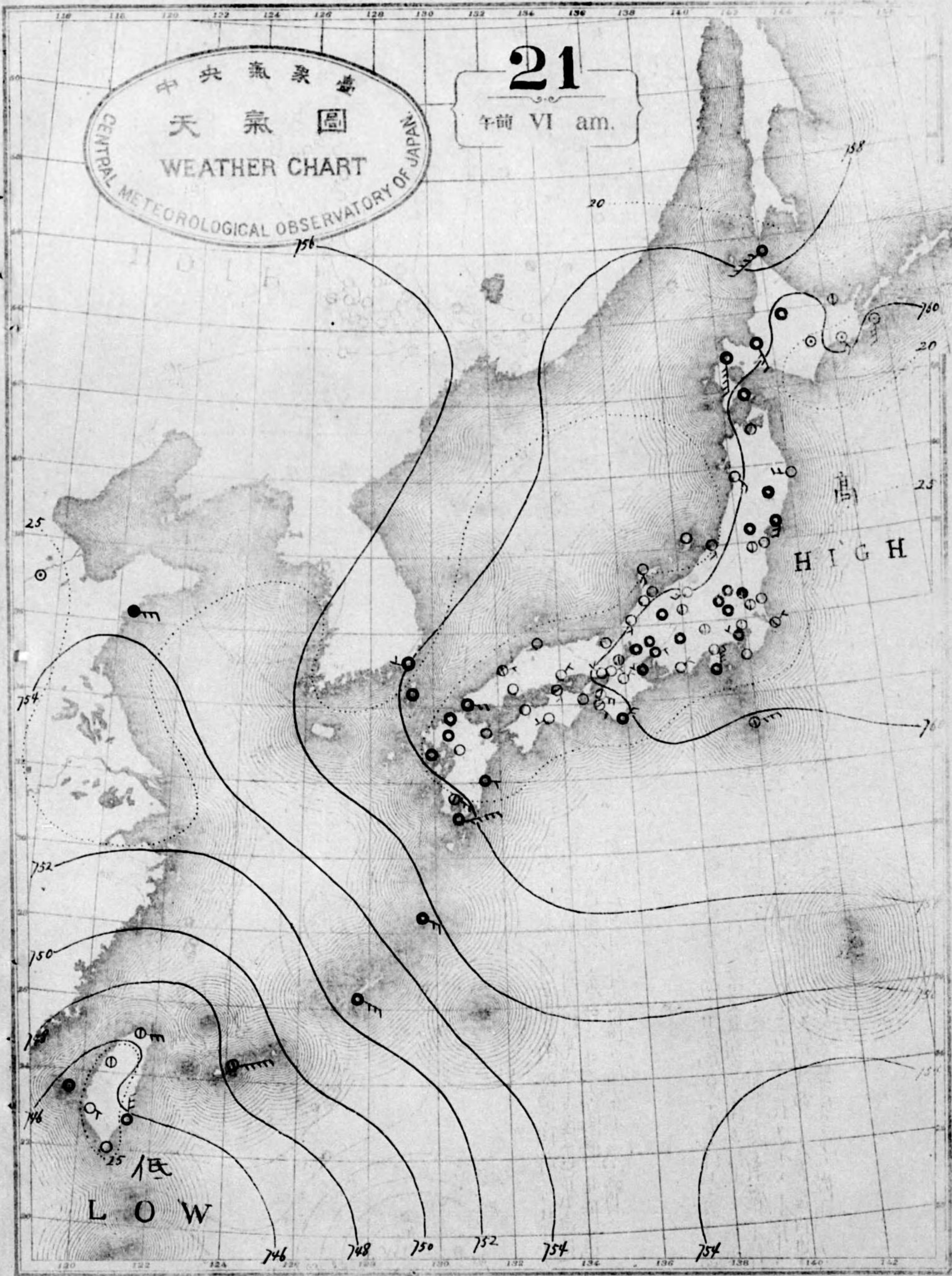
JULY

1920

中央氣象臺
天氣圖
CENTRAL METEOROLOGICAL OBSERVATORY OF JAPAN
WEATHER CHART

21

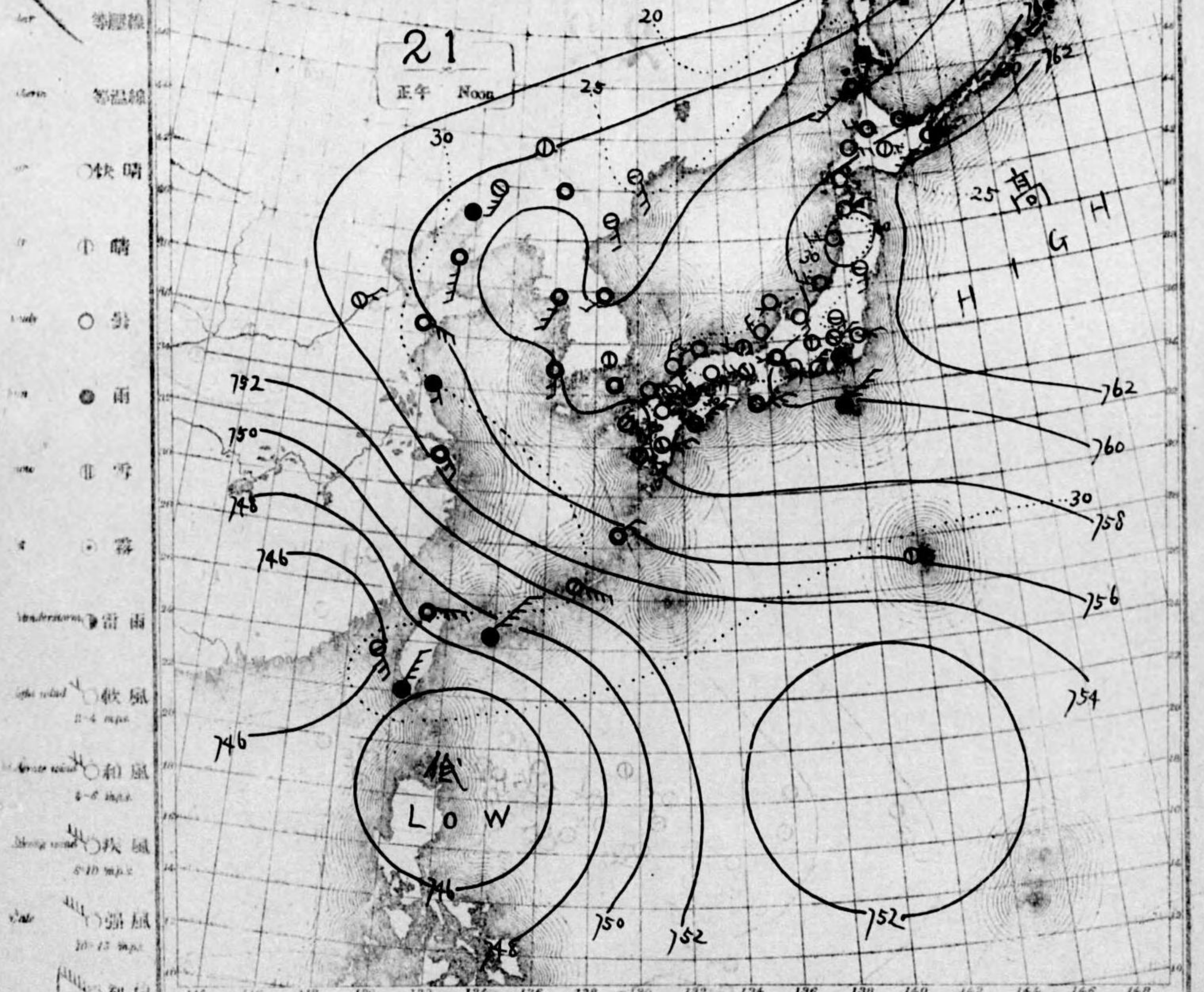
午前 VI am.



可認物標標三第日七月二年七二拾明
行與同一日新行發日一廿月七年九正大
號一五九六一第圖氣天

No. 6952

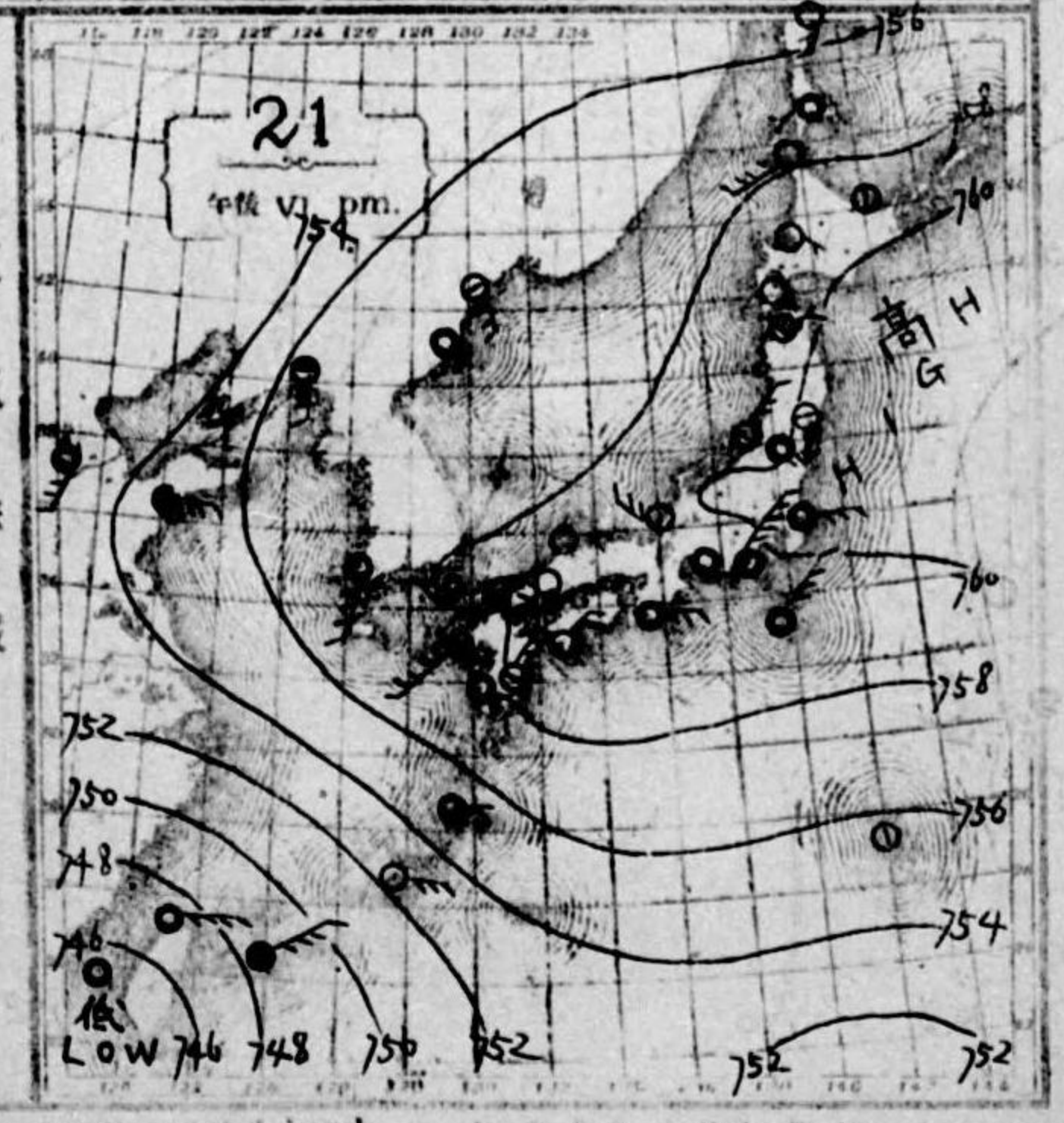
大正九年七月



- 等壓線
- 等溫線
- 快晴
- 晴
- 曇
- 雨
- 雪
- 霧
- 雷雨
- 軟風
- 和風
- 疾風
- 強風
- 烈風

天氣概況
颱風中心ハ支那南部地方ニ在リテ北西ニ
徐行ス又ハ小笠原列島ノ南方洋上ニモ
低氣壓ハ存スルモ一ツリ而シテ高氣壓
ハ本邦ノ東方洋上ニ在リテ七百六十
度ヲ示ス本邦ハ概テ好晴ナリモ南海
沿岸及南東地方ハ曇天トナリ本邦
温低シ及寒冷ニシテ夜ダ易シ

天氣豫報
南西諸島瀬戸内九州北部山陰道北
陸道奥羽及北海道南部東海道中山道
九州南部南海道南東海道中山道
北東風曇

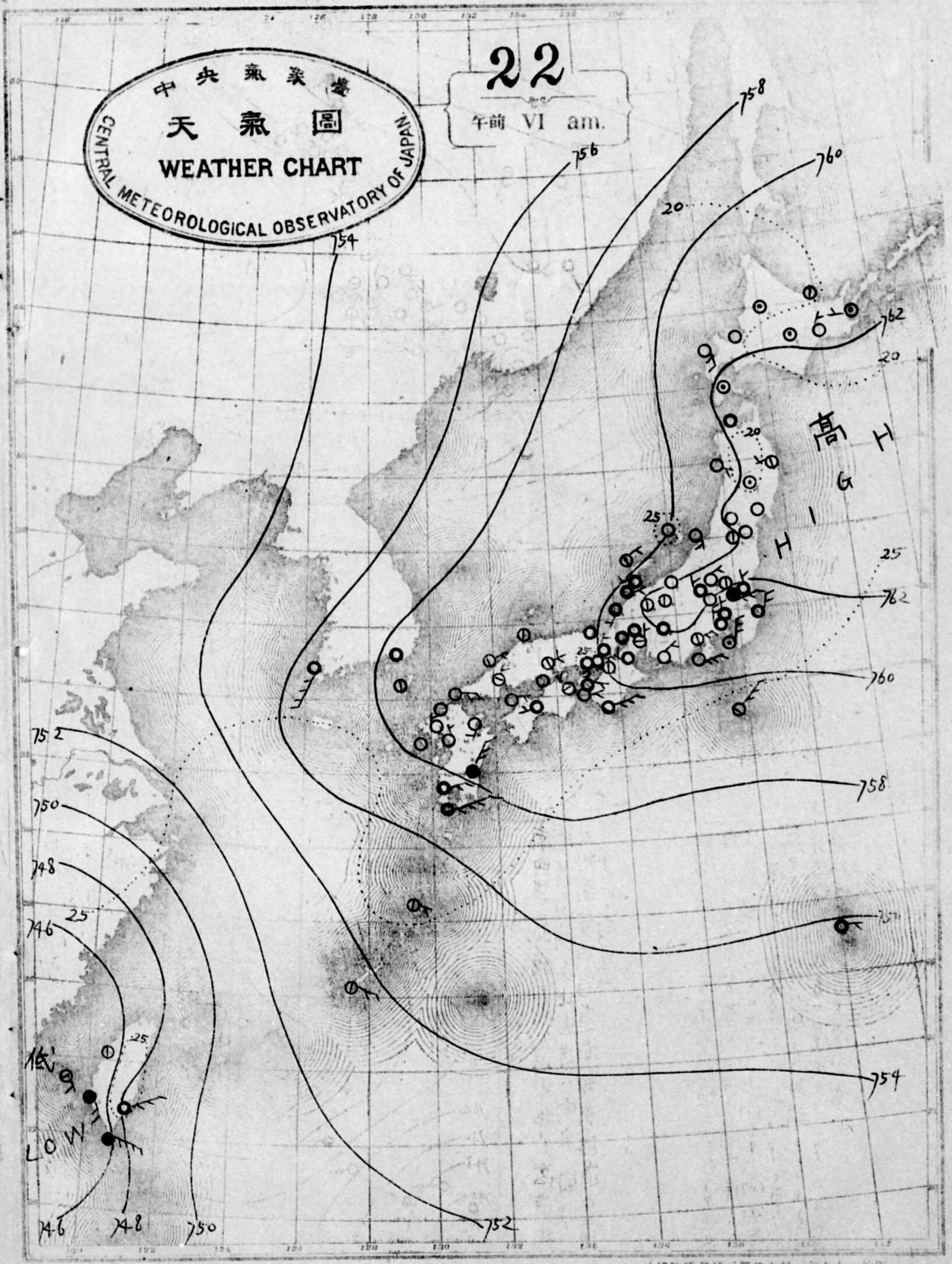


可認物標標三第日七月二年七二拾明
行與同一日新行發日一廿月七年九正大
號一五九六一第圖氣天

中央氣象臺
天氣圖
CENTRAL METEOROLOGICAL OBSERVATORY OF JAPAN

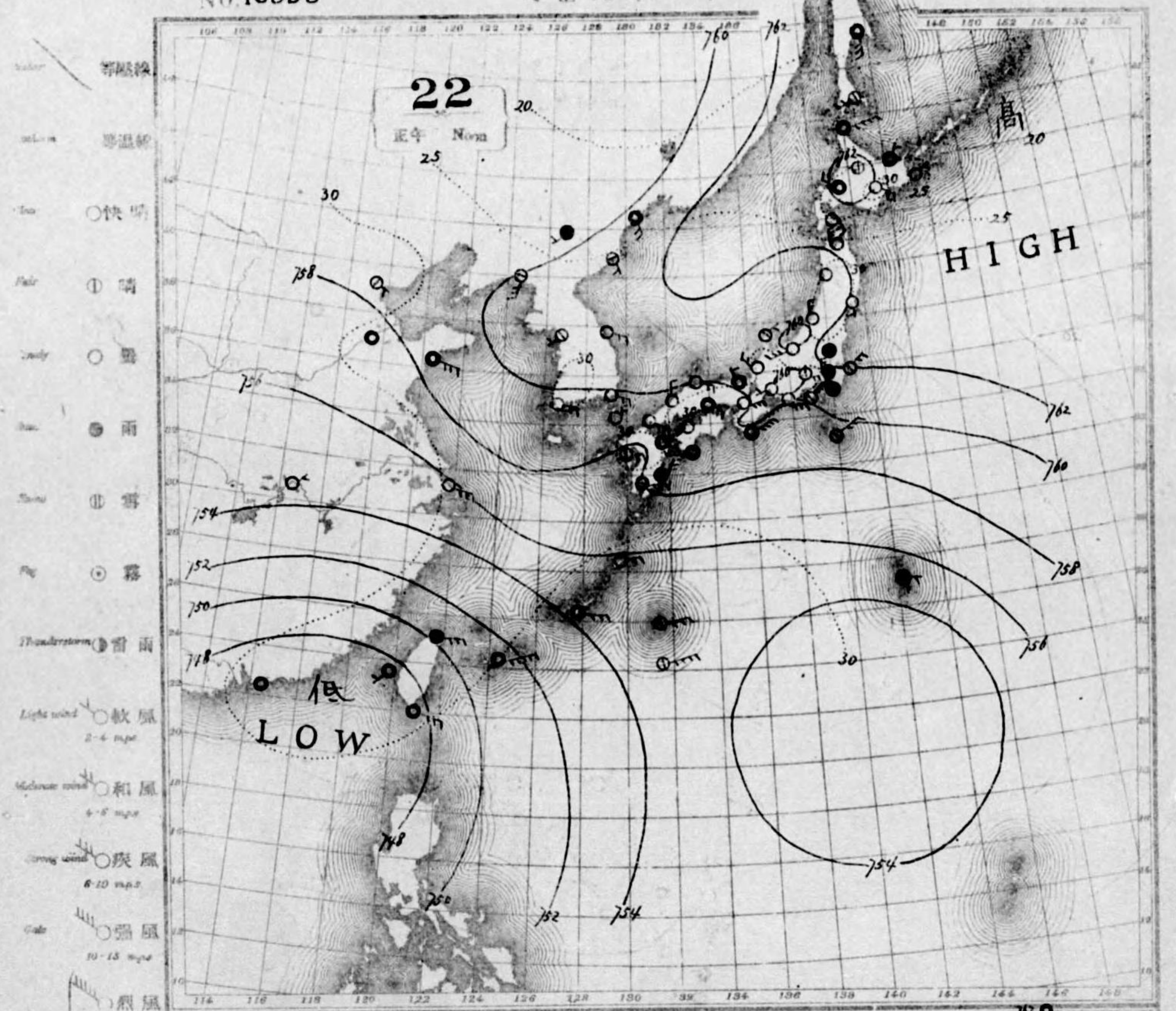
22

午前 VI am.



22

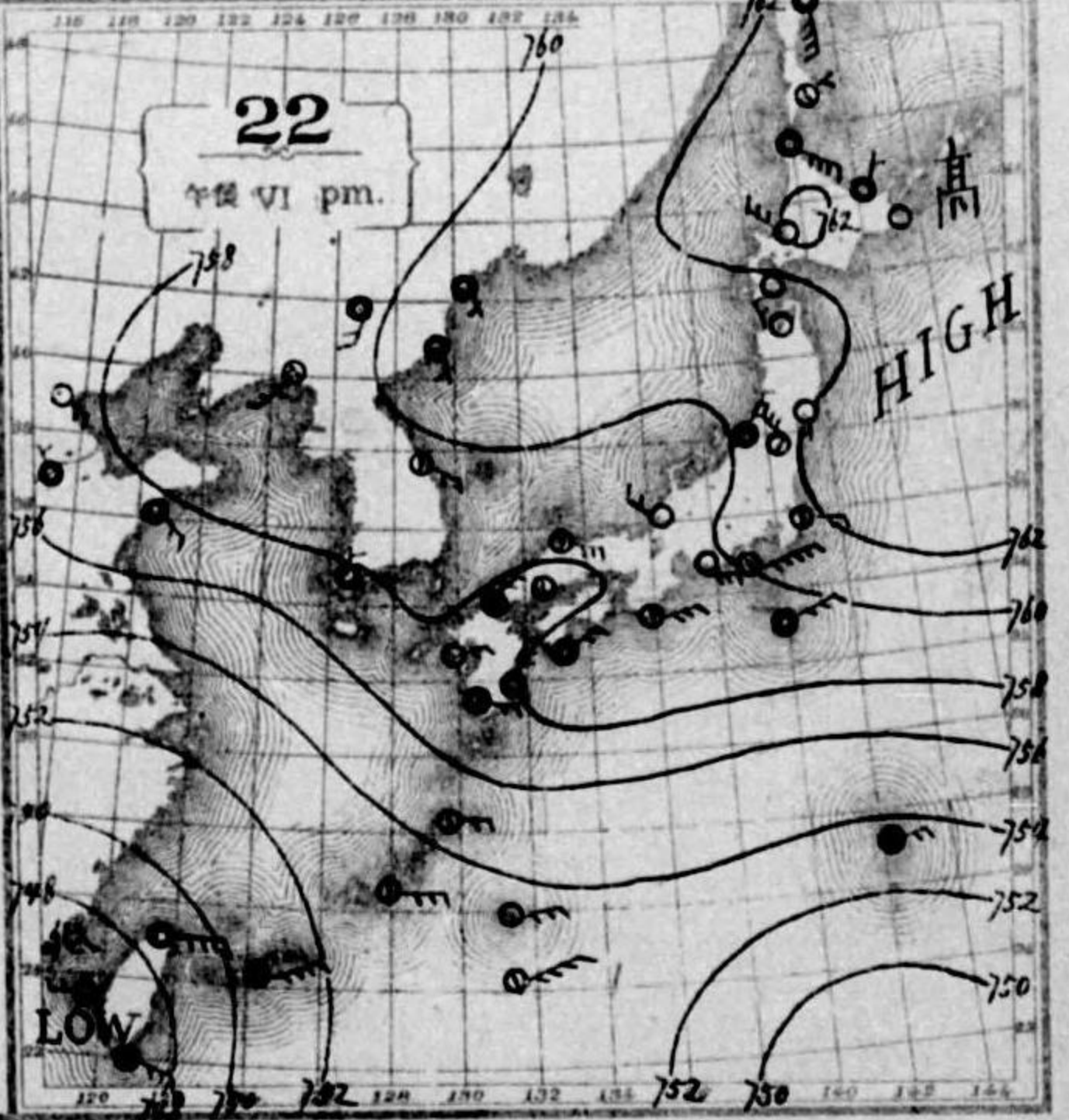
正午 Noon



- 等壓線
- 等溫線
- 快晴 ○快晴
- 晴 ○晴
- 曇 ○曇
- 雨 ●雨
- 雪 ○雪
- 霧 ○霧
- 雷雨 ○雷雨
- 軟風 ○軟風 2-4 mph
- 和風 ○和風 4-8 mph
- 疾風 ○疾風 8-10 mph
- 強風 ○強風 10-15 mph
- 烈風 ○烈風 15-20 mph
- 暴風 ○暴風 20-25 mph
- 颶風 ○颶風 25-30 mph
- 暴風 ○暴風 30-40 mph
- 颶風 ○颶風 40 mph

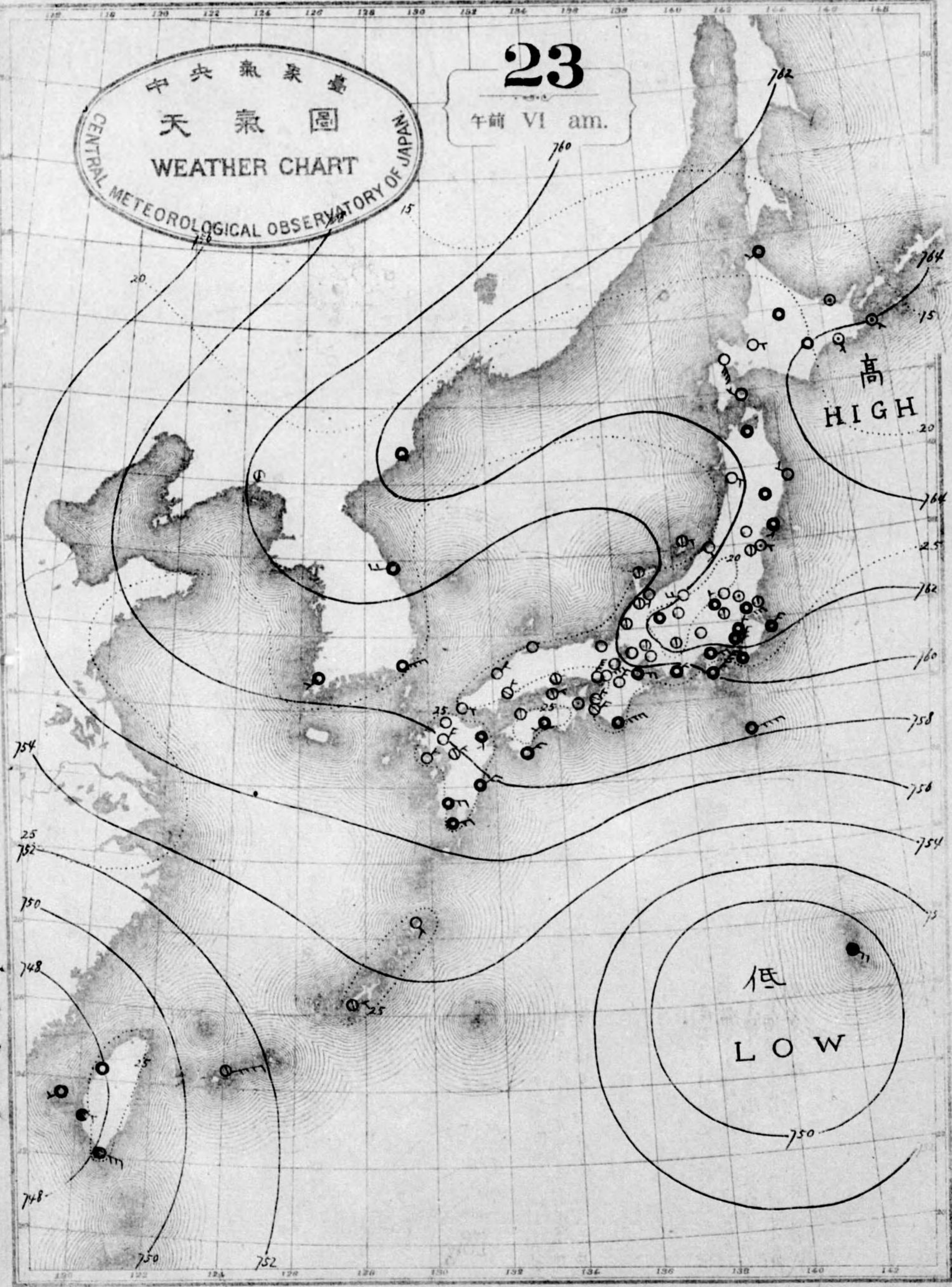
天氣概況
颶風小笠原列島、南西方洋上に在り、存々北西に進行セリ。高氣壓日本、東洋上に在り、七、百、六十、四、九、ノ、示、ス、本、邦、ミ、概、シ、テ、好、晴、ト、モ、九、州、南、部、ミ、東、海、道、沿、岸、ミ、北、東、風、吹、キ、曇、天、所、多、ク、琉、球、ミ、一、般、晴、天、ト、シ、リ。

天氣豫報
南、西、諸、島、九、州、南、部、南、海、道、南、部、頗、シ、内、東、海、道、中、山、道、北、京、風、暴、九、州、北、部、山、陰、道、北、海、道、南、部、北、陸、道、南、部、北、海、道、南、東、風、晴。



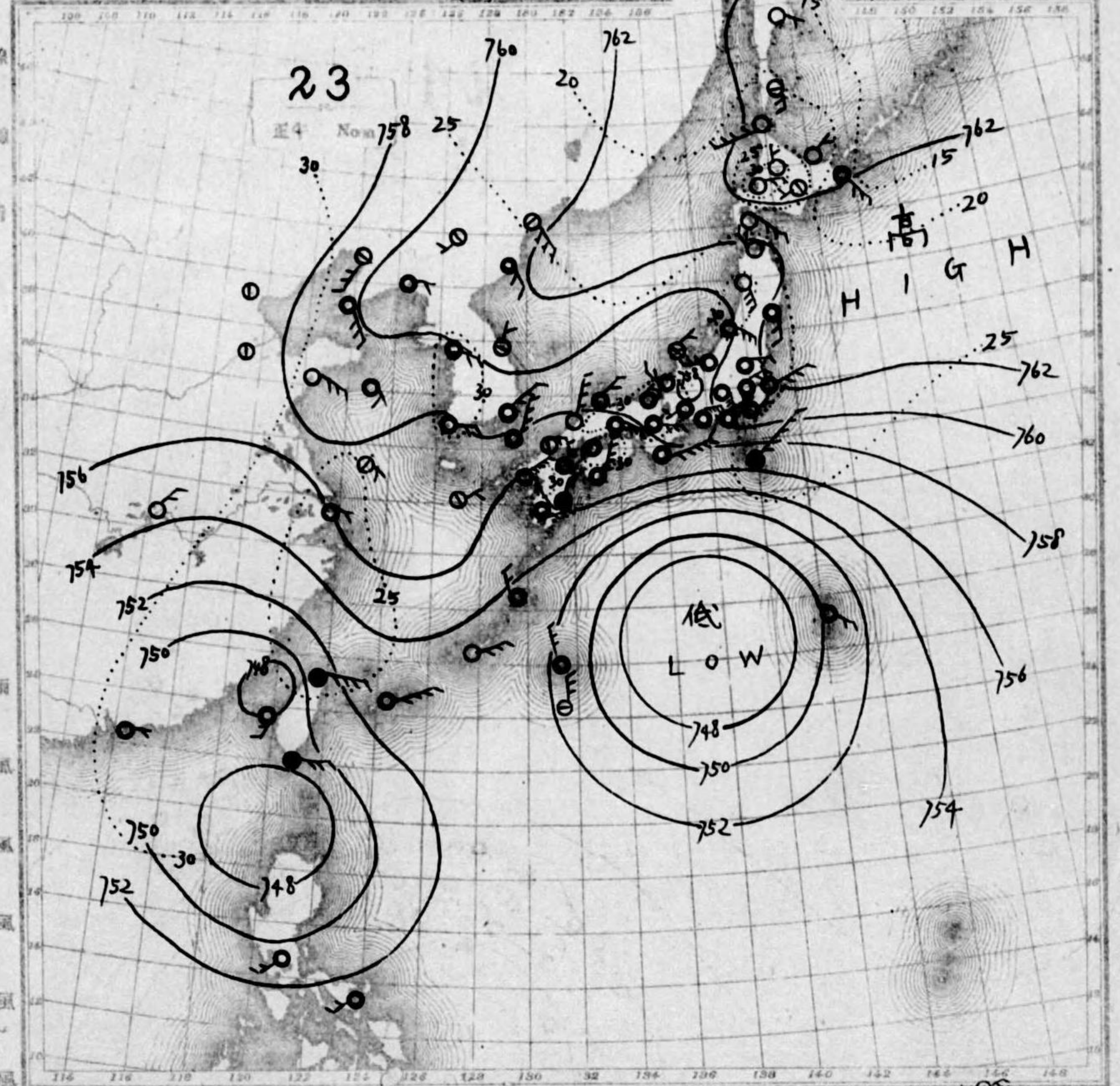
中央氣象臺
天氣圖
CENTRAL METEOROLOGICAL OBSERVATORY OF JAPAN

23
午前 VI am.



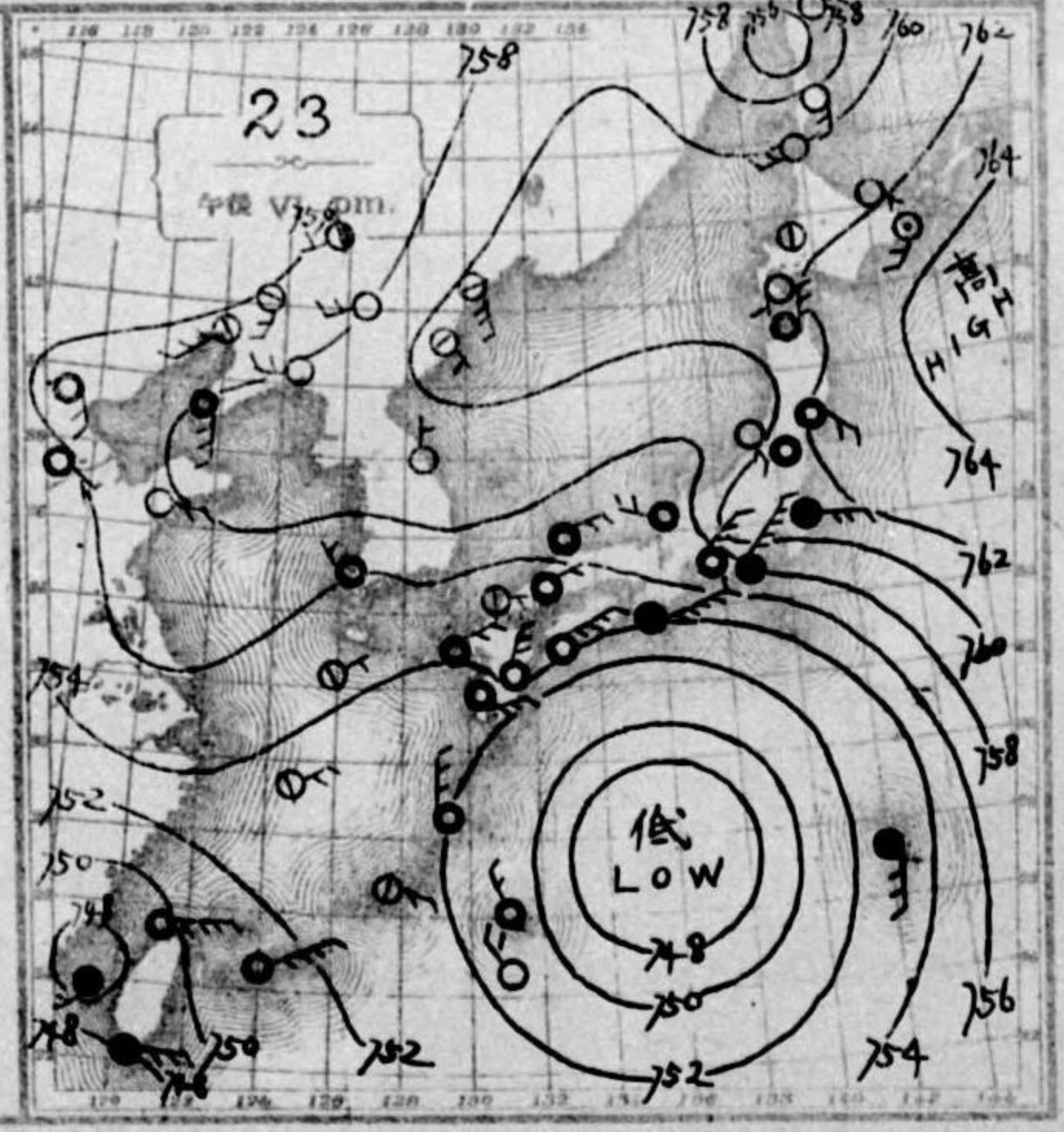
可認物使郵補三第廿月七年七十二治明
行發圖一日每行發廿廿月七年九正火
號三五九六一第圖氣天

- 快晴
- 晴
- 曇
- 雨
- 雪
- 霧
- 雷雨
- 軟風
- 和風
- 疾風
- 烈風
- 暴風
- 烈風
- 烈風
- 烈風
- 烈風



進風、中心、土佐沖、在リ、北西、向リ、
北、高、氣、壓、ハ、北、海、道、東、方、洋、上、
ニ、在、リ、七、百、六、十、二、サ、テ、東、京、
附、近、ハ、副、低、氣、壓、存、ス、モ、リ、之、
為、メ、昨、夜、沼、津、以、東、關、東、一、円、ニ、
雨、ア、リ、甲、府、沼、津、横、濱、等、ニ、ハ、雨、量、百、
上、ニ、上、リ、東、京、ニ、モ、六、十、サ、テ、九、州、
及、地、方、ハ、真、羽、地、方、ハ、雨、天、ノ、所、多、ク、
風、雨、強、シ、ト、シ、テ、北、海、道、ニ、ハ、

天
氣
報
南、西、諸、島、南、東、風、晴、九、州、南、海、道、
南、部、南、風、瀨、内、山、陰、道、東、海、道、中、山、道、
東、部、南、風、瀨、内、山、陰、道、東、海、道、中、山、道、
東、部、南、風、瀨、内、山、陰、道、東、海、道、中、山、道、

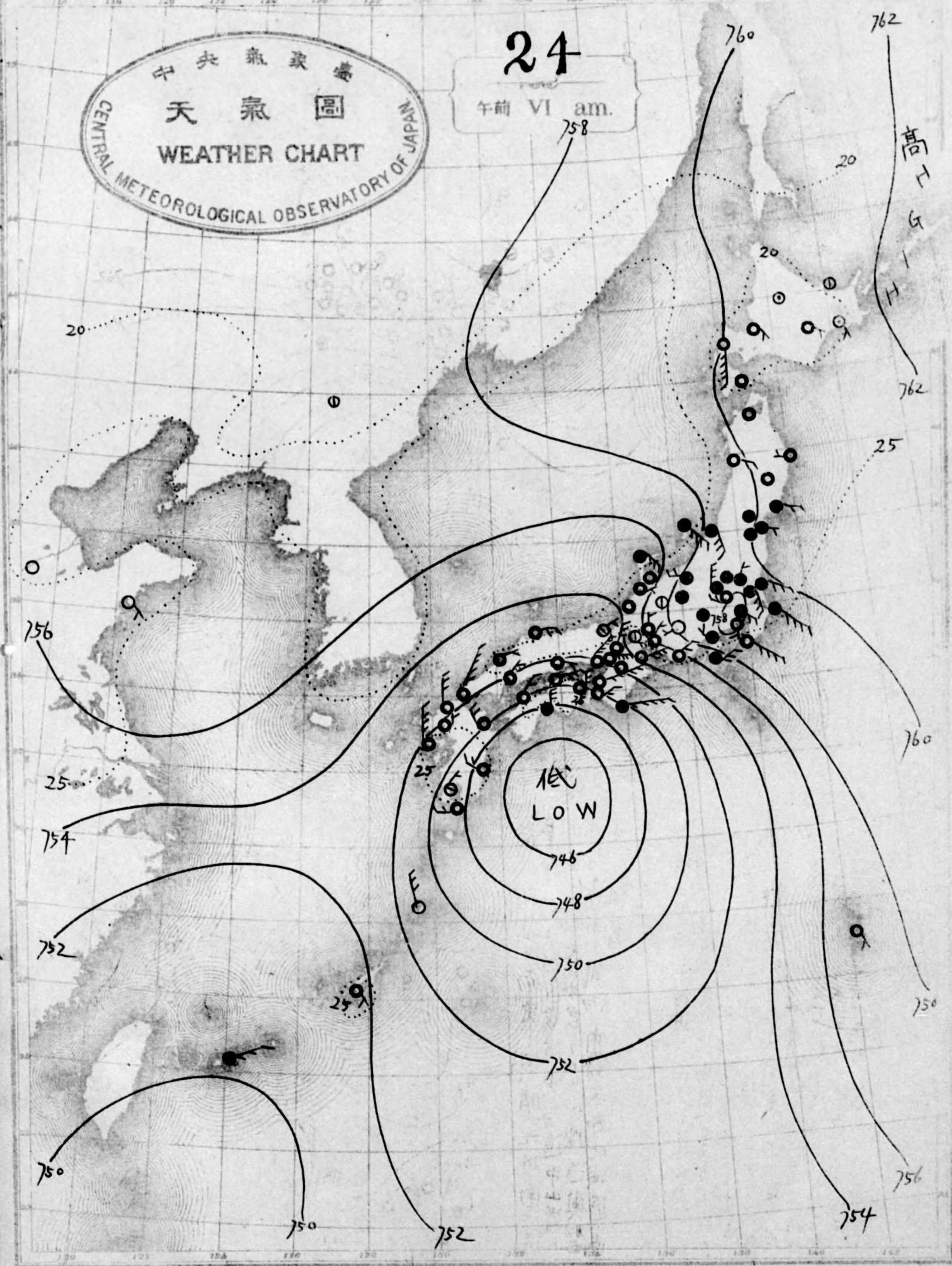


大正九年七月廿三日
中央氣象臺

中央氣象臺
天氣圖
WEATHER CHART
CENTRAL METEOROLOGICAL OBSERVATORY OF JAPAN

24

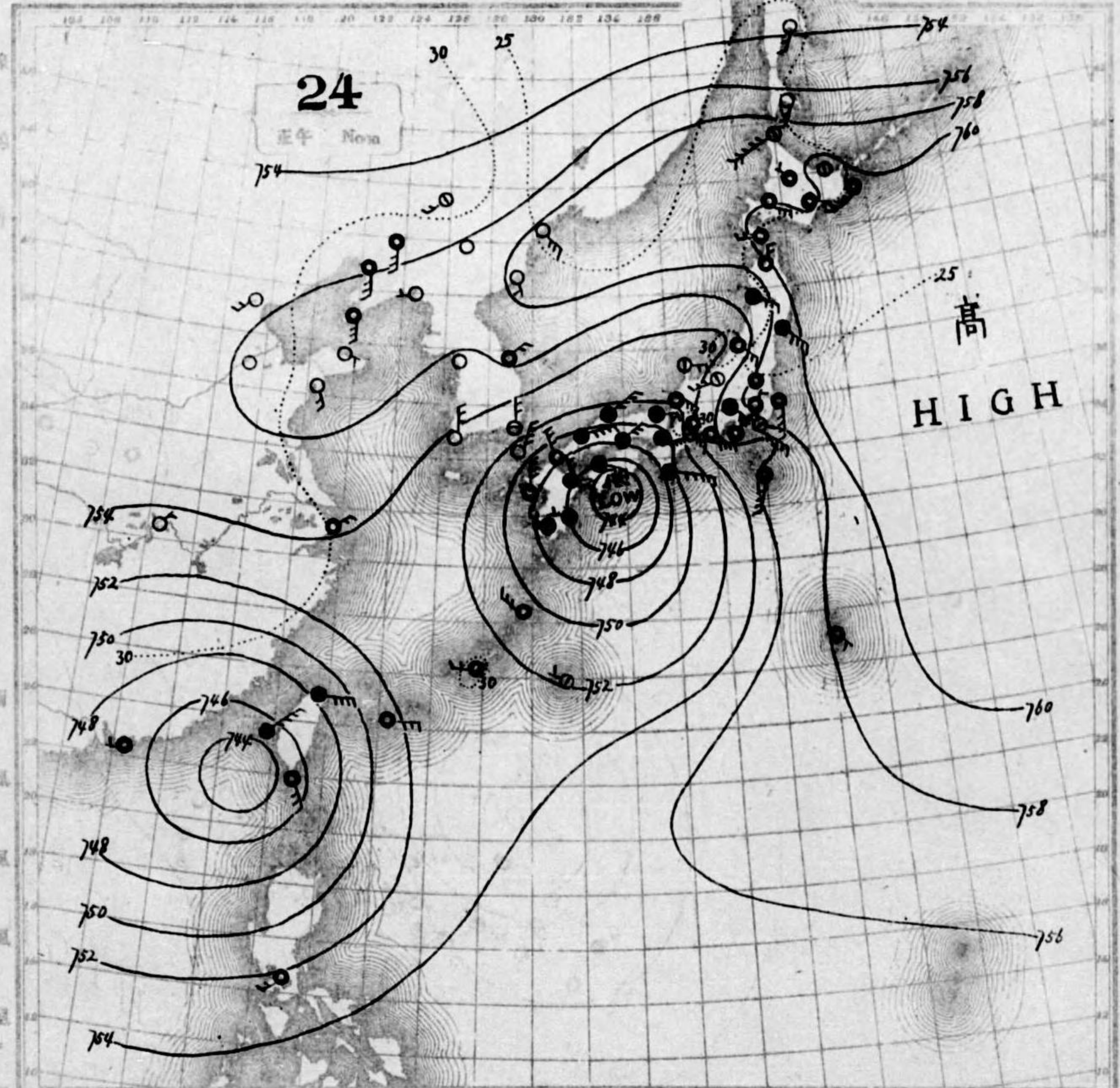
午前 VI am.



可認地圖... 四一九六一號圖氣天

24

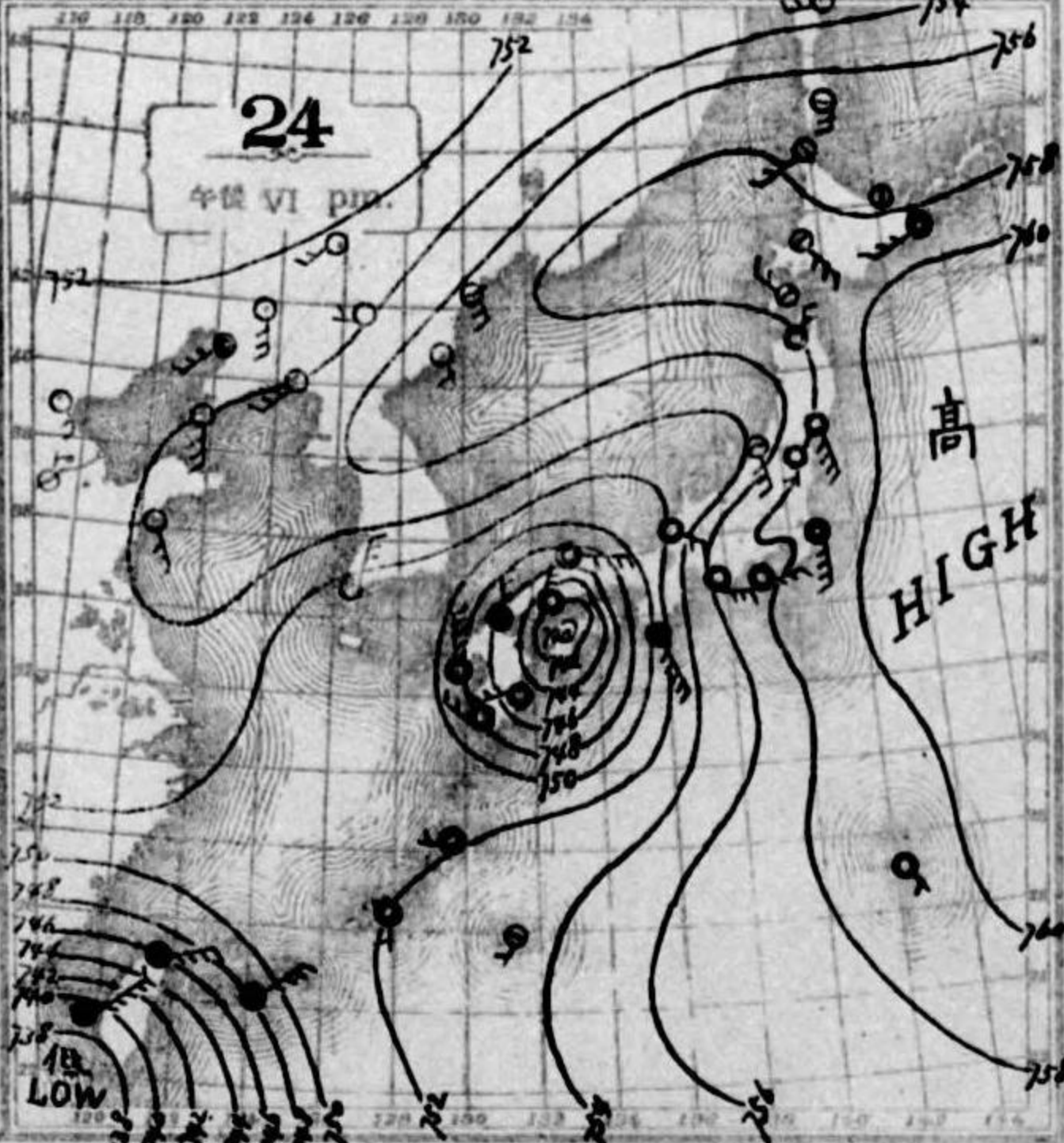
正午 Noon



- 等風線
- 等溫線
- 等濕線
- 等雲線
- 等雨線
- 等雪線
- 等霧線
- 等雷線
- 等雹線
- 等霜線
- 等露線
- 等霧線
- 等雨線
- 等雪線
- 等霧線
- 等雷線
- 等雹線
- 等霜線
- 等露線

天氣概況
颶風中心昨夜內海及中國西部... 本州中部、山地、時々驟雨、確しきり、紀伊半島、山陰地方、雨、所々、全日本、雨、所々、大、雨、所、多、し、

天氣豫報
南西諸島、南東風、晴、九州南部、南海道南部、山陰、瀬、内、九州北部、山陰、東海道、中山道、南西風、晴、北陸道、奥羽、南西風、天氣、良、北、海道、南、西、風、雨、

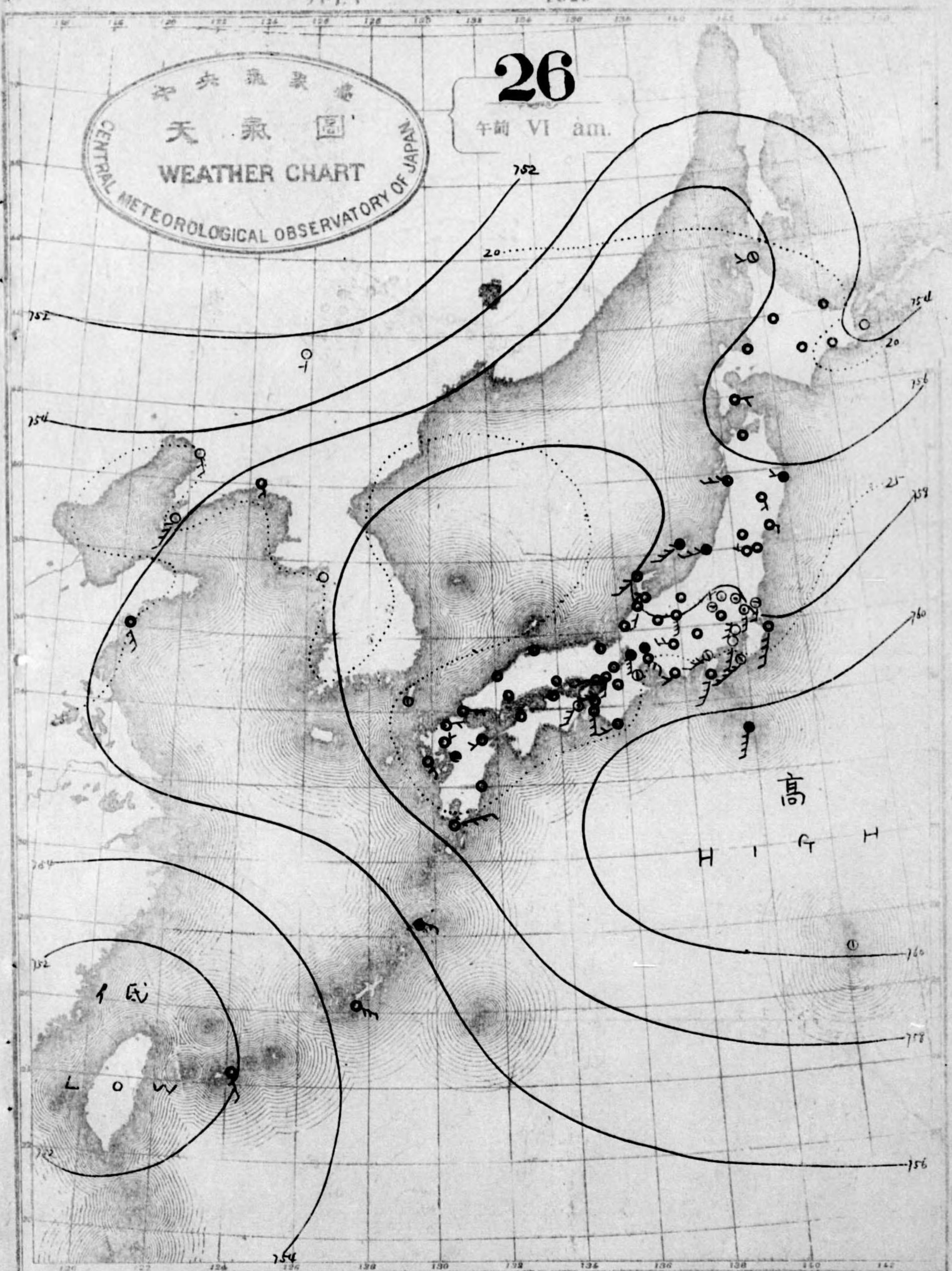


地圖... 氣象局

中央氣象台
天氣圖
WEATHER CHART
CENTRAL METEOROLOGICAL OBSERVATORY OF JAPAN

26

午前 VI am.

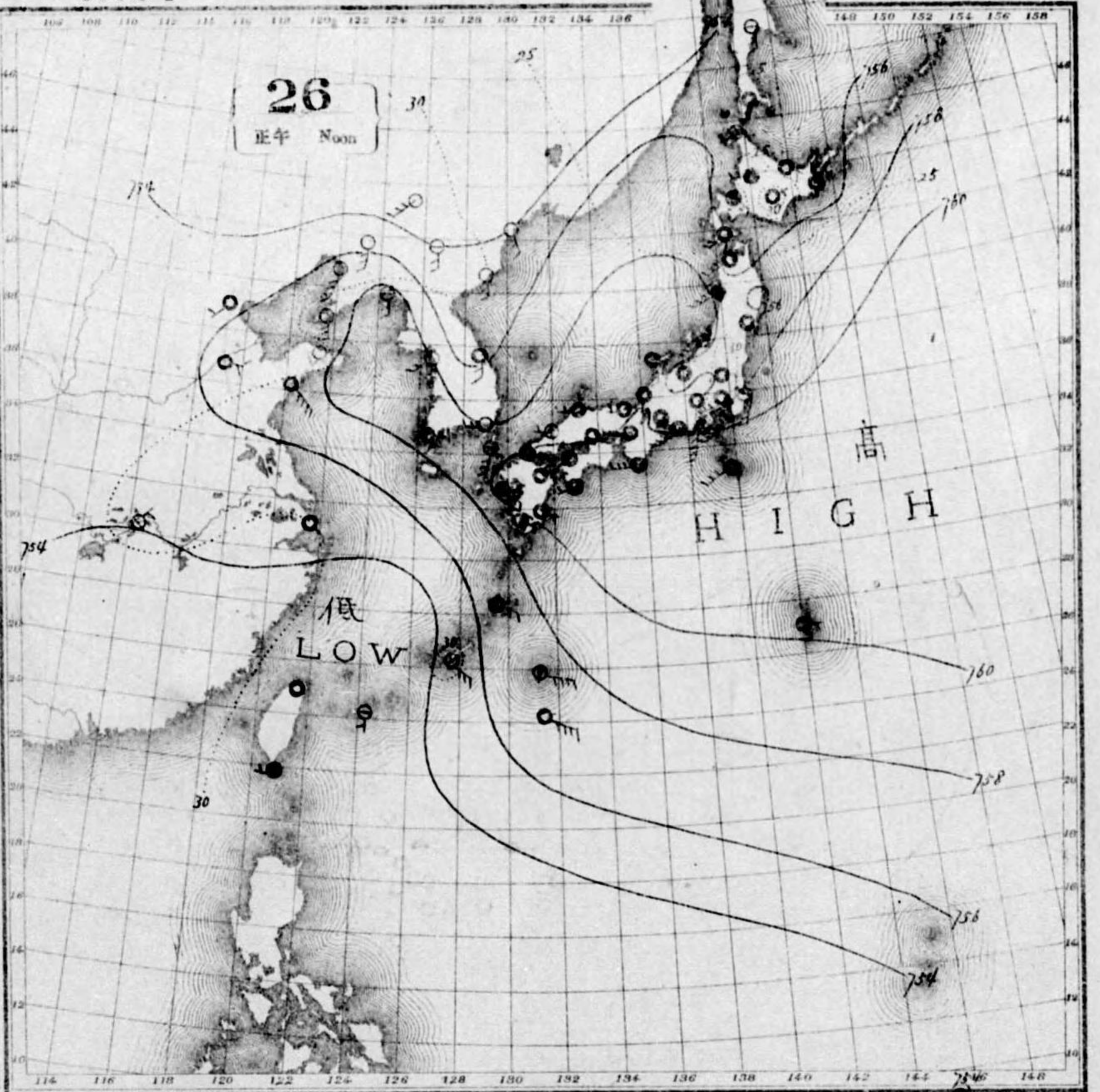


可讀物地圖三圖七三二七二二出明
行發同一日每行路六十二七年九正天
六五九六一第圖氣天

26

正午 Noon

- 等壓線
- 等溫線
- 快晴
- 晴
- 曇
- 雨
- ⊖ 雪
- 霧
- Thunderstorm 雷雨
- Light wind 軟風 2-4 m.p.h.
- Breeze 和風 4-6 m.p.h.
- Strong wind 疾風 6-10 m.p.h.
- Gale 強風 10-15 m.p.h.
- 15-20 m.p.h. 烈風
- 20-25 m.p.h. 烈風
- 25-30 m.p.h. 烈風
- 30-35 m.p.h. 烈風
- 35-40 m.p.h. 烈風



天氣概況

低氣壓日本海北部、在リラ七百五十二耗テ示レ北
東ニ進メ又台湾北部ノ海上ニ在リテ颶風ハ
東ニ消失セリ而シテ高氣壓ノ土佐沖ヨリ大
島方面ノ海上ニ擴張ス全國南風吹キ概
テ不曇天ニシテ楠濃布良、伊洋等ニハ雨
ナリ又熊谷松本高山等ニハ濃霧發生
ス

天氣線報

南出諸島、南東風晴九州南海道南部
關内山陰道、南東風晴東海道中山
道北陸道奥羽、南西風晴北海道、南
西風天氣良クシ

大分所管線 地番五日十壹町編三區田崎市京東 地番壹町官代區町崎
發四公共利郵信定 發忠田山堂華清者朝印 所行發人行發
察象氣央中

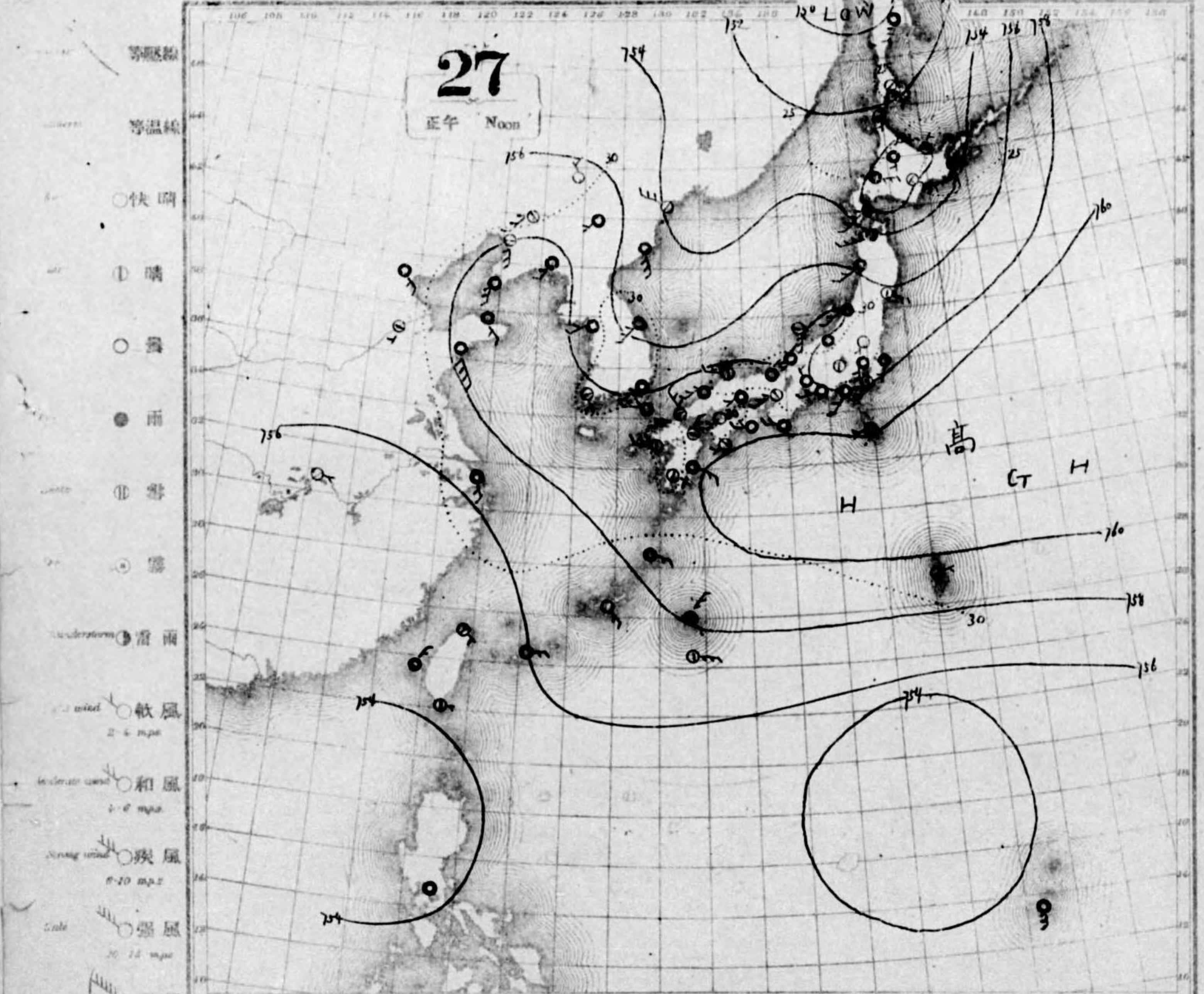
中央氣象臺
天氣圖
WEATHER CHART
CENTRAL METEOROLOGICAL OBSERVATORY OF JAPAN

27
午前 VI am.



可認物標標三第日七月二年七十二治明
行發回一日每行發日七廿七年九正大
號七五九六一第圖氣天

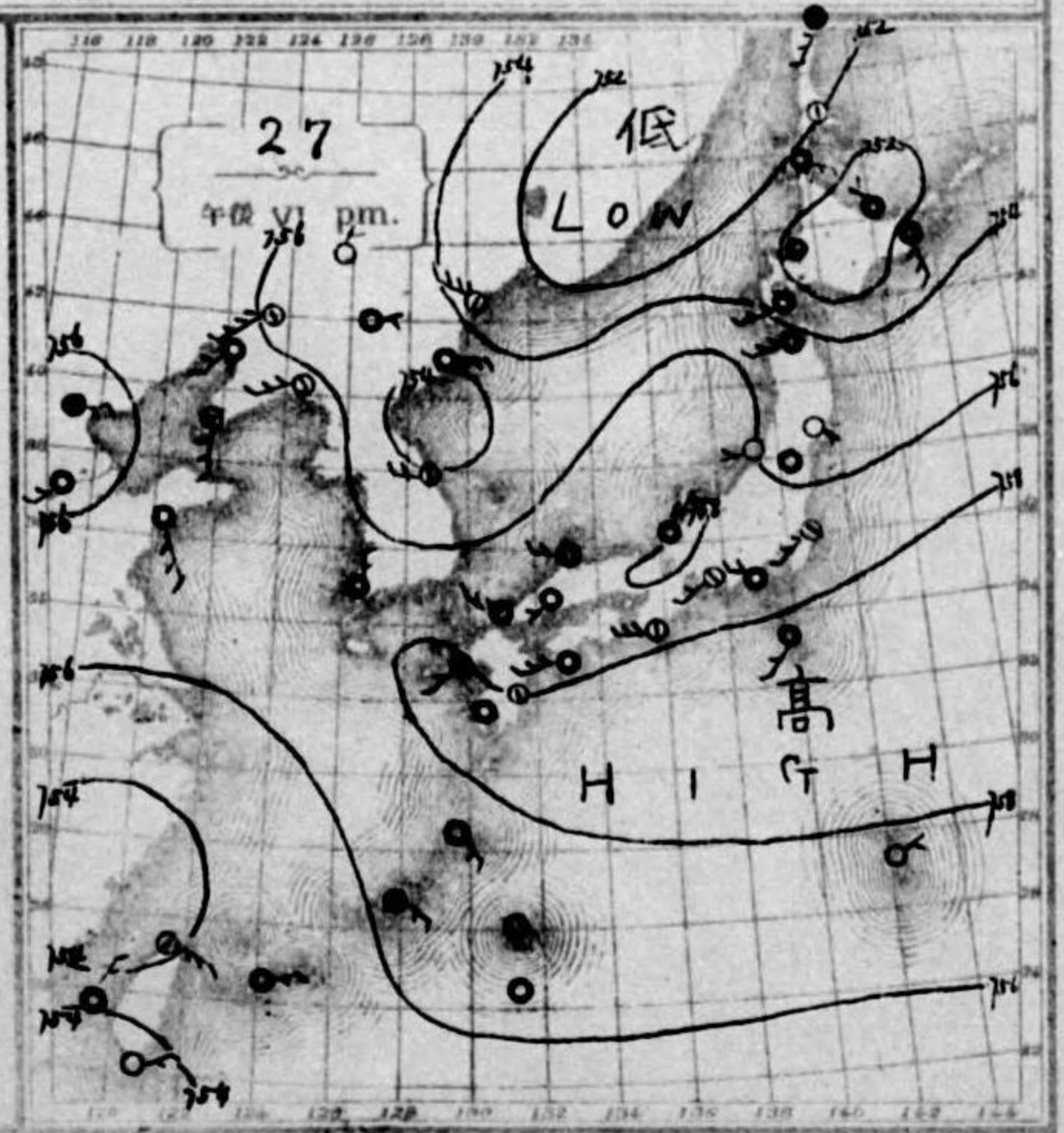
27
正午 Noon



- 等壓線
- 等溫線
- 快晴
- 晴
- 曇
- 雨
- 雪
- 雷雨
- 軟風
- 和風
- 疾風
- 強風
- 烈風
- 烈風
- 暴風
- 颶風
- 暴風

天氣概況
新島風小坐原列島南方達カナル洋
上ニ吹ル北西ノ風向ヲ進中ナリ又
樟太北東ノ風向ヲ進中ナリ又
而シテ高氣壓ノ本邦南東海岸ノ沖合
ニ存スル天ノ少シク東遷シツルアリ
全國曇天ニシテ北陸地方及飛騨地方
雨天ノ所多シ

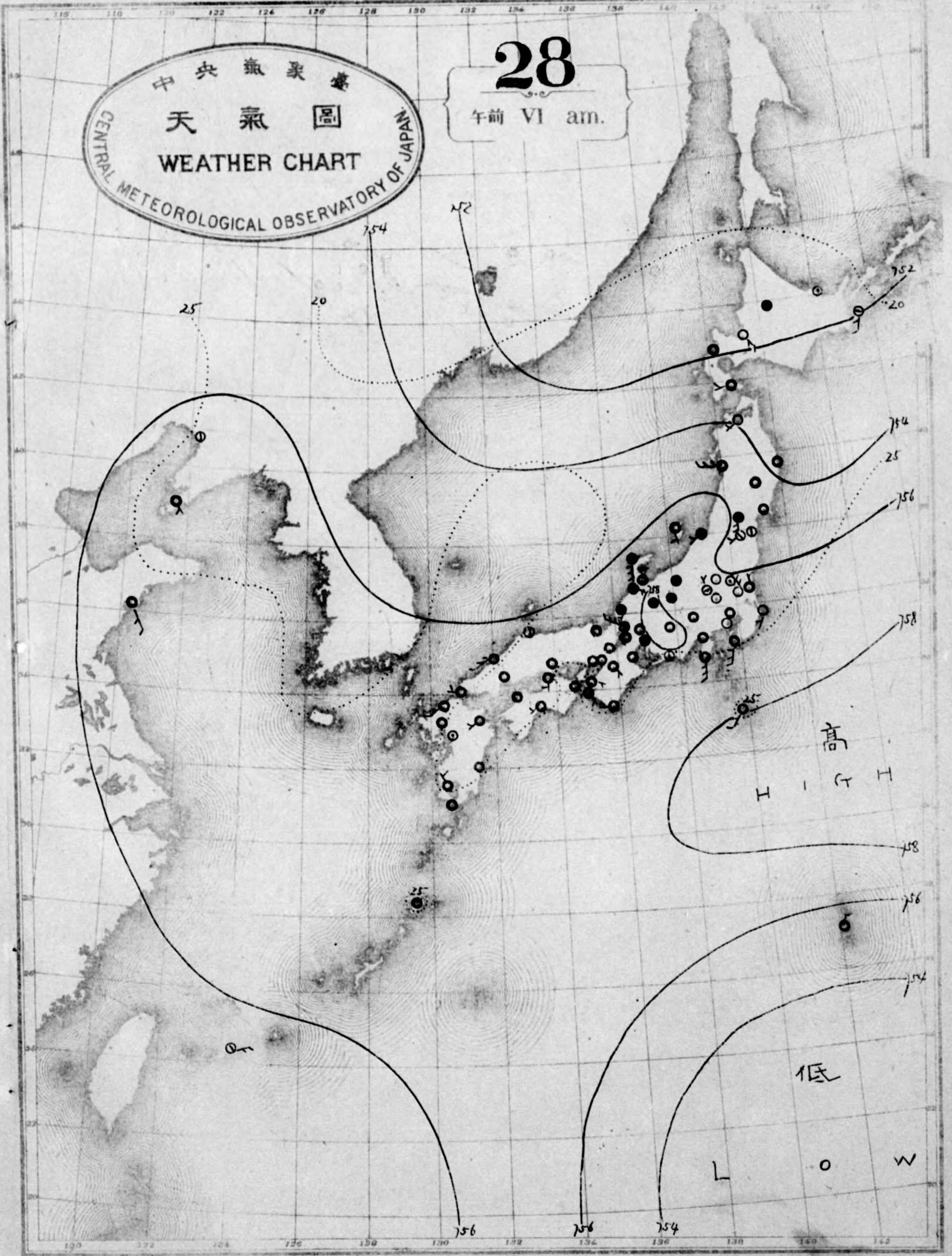
天氣豫報
南西諸島九州南海道南部瀬戸内山陰道
南東風晴東北海道中山道北海道南
風晴北陸道奥羽八南西風曇



大令所官歐 海軍省日下等町四一武田市京東 海軍省用官代領河海
發行發人日發 發行發人日發 發行發人日發
號四金共製標定義 忠 田 山 堂 華 清 者 聯 印
臺 象 氣 中


中央氣象臺
天氣圖
CENTRAL METEOROLOGICAL OBSERVATORY OF JAPAN
WEATHER CHART

28
午前 VI am.



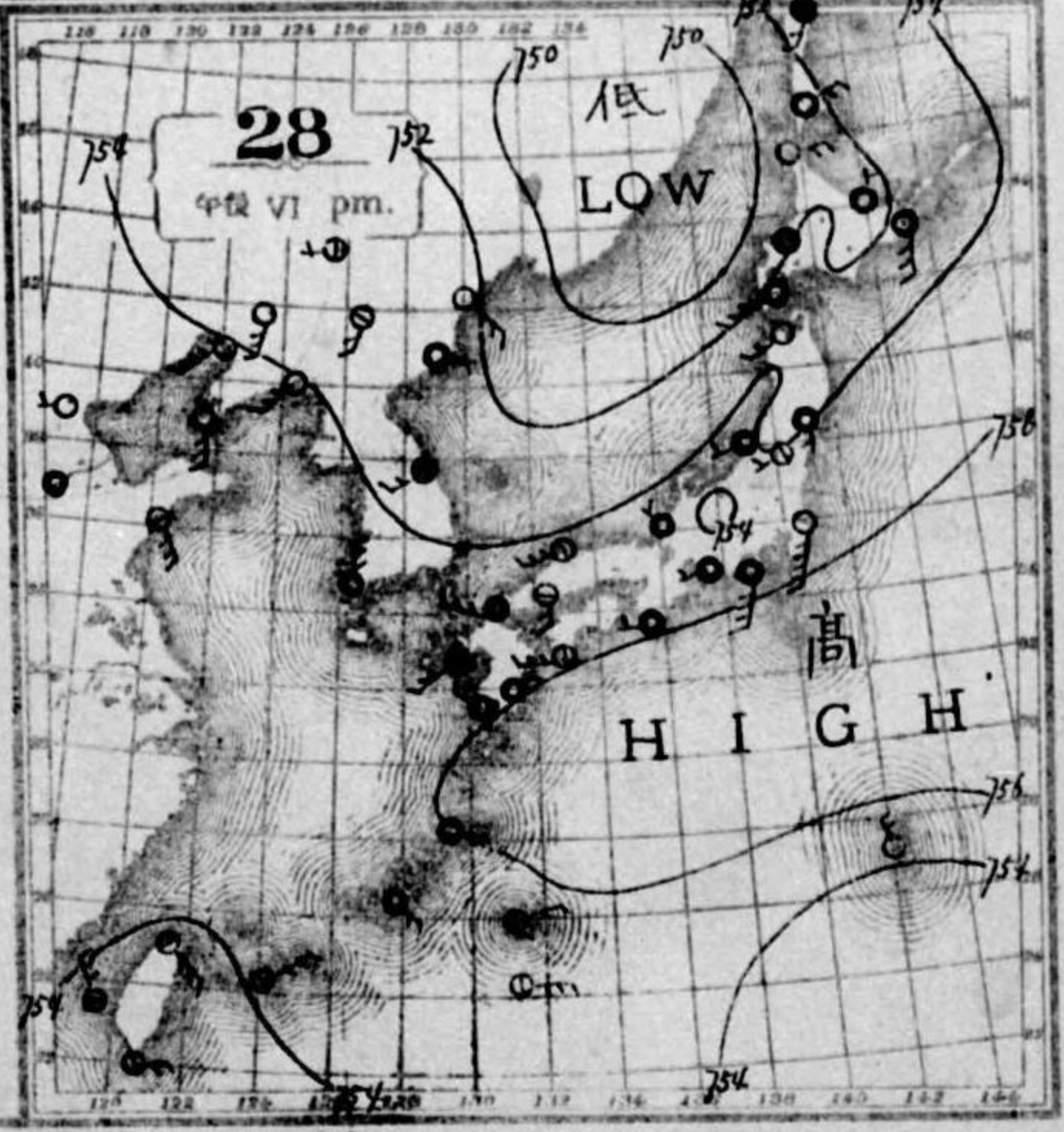
可取物便郵稿三第日七月三年七十三治南
行發回一日每行發日廿二月七年九正大
號八五九六一第圖氣天

- 等温線
- 等湿度線
- 快晴
- 晴
- 曇
- 雨
- 雷雨
- 散風
- 和風
- 疾風
- 烈風
- 烈風
- 烈風
- 烈風
- 烈風
- 烈風
- 烈風



天氣概況
低氣壓小笠原列島、南方達カ九洋上ニ在リテ七百五
十耗以下ヲ示ス又右垣島、南方洋上ニモ低氣壓ノ
存スモ、アリ而シテ高氣壓ハ本邦太平洋岸
上ニ擴張シ左國層天シテ下關旋風等ニハ
微雨アリ岐阜名古屋ニ雷雨發生セリ

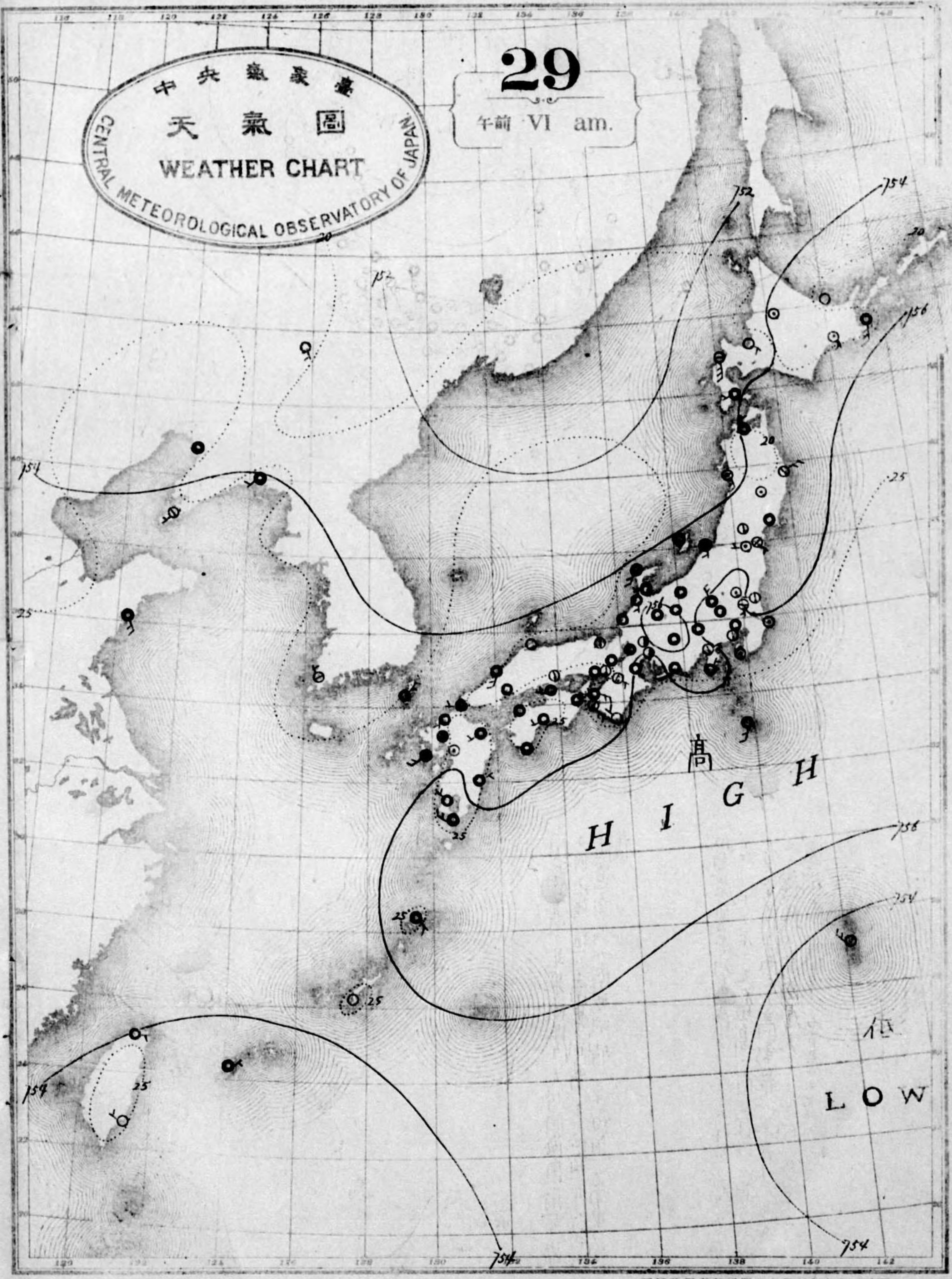
天氣豫報
南西諸島、北東風暴九州南海道南部南
北内山嶺道、南東風晴東海道中山道北
陸道奥羽、南西風晴北海道、南東風
晴



東京中央氣象臺
印刷所東京 印刷部五日丁堂明崎 印刷部東京 印刷部東京 印刷部東京

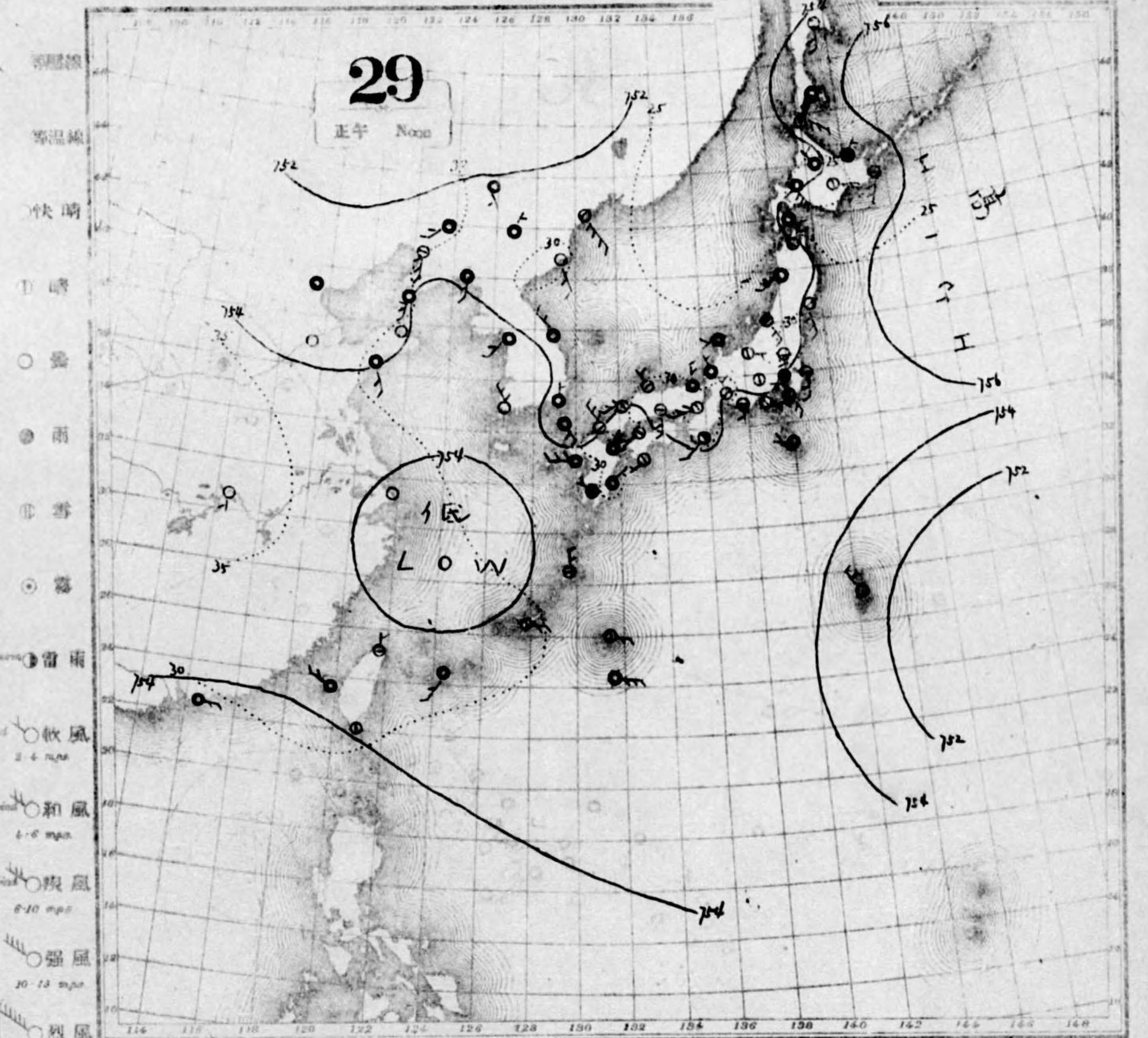
中央氣象臺
天氣圖
CENTRAL METEOROLOGICAL OBSERVATORY OF JAPAN

29
午前 VI am.



可照物圖每三時七月三年七二帝明
行發圖一日每行與日九廿月七年九正大
號九五九六一第圖氣天


29
正午 Noon



- 晴
- 多雲
- 少雲
- 曇
- 霧
- 雷
- 吹風
- 和風
- 疾風
- 強風
- 烈風
- 暴風
- 烈風
- 暴風
- 烈風
- 暴風

小笠原列島附近、強風ハ其跡ヲ
止メ、三島、伊豆、遠州、高氣、
七、八、十、三、方、ノ、洋、上、ニ、在、リ、テ、七、百、五、十、
八、北、五、十、三、東、方、ノ、洋、上、ニ、在、リ、テ、七、百、五、十、
六、北、五、十、三、東、方、ノ、洋、上、ニ、在、リ、テ、七、百、五、十、
平、洋、上、ニ、在、リ、テ、七、百、五、十、
曇、天、十、リ

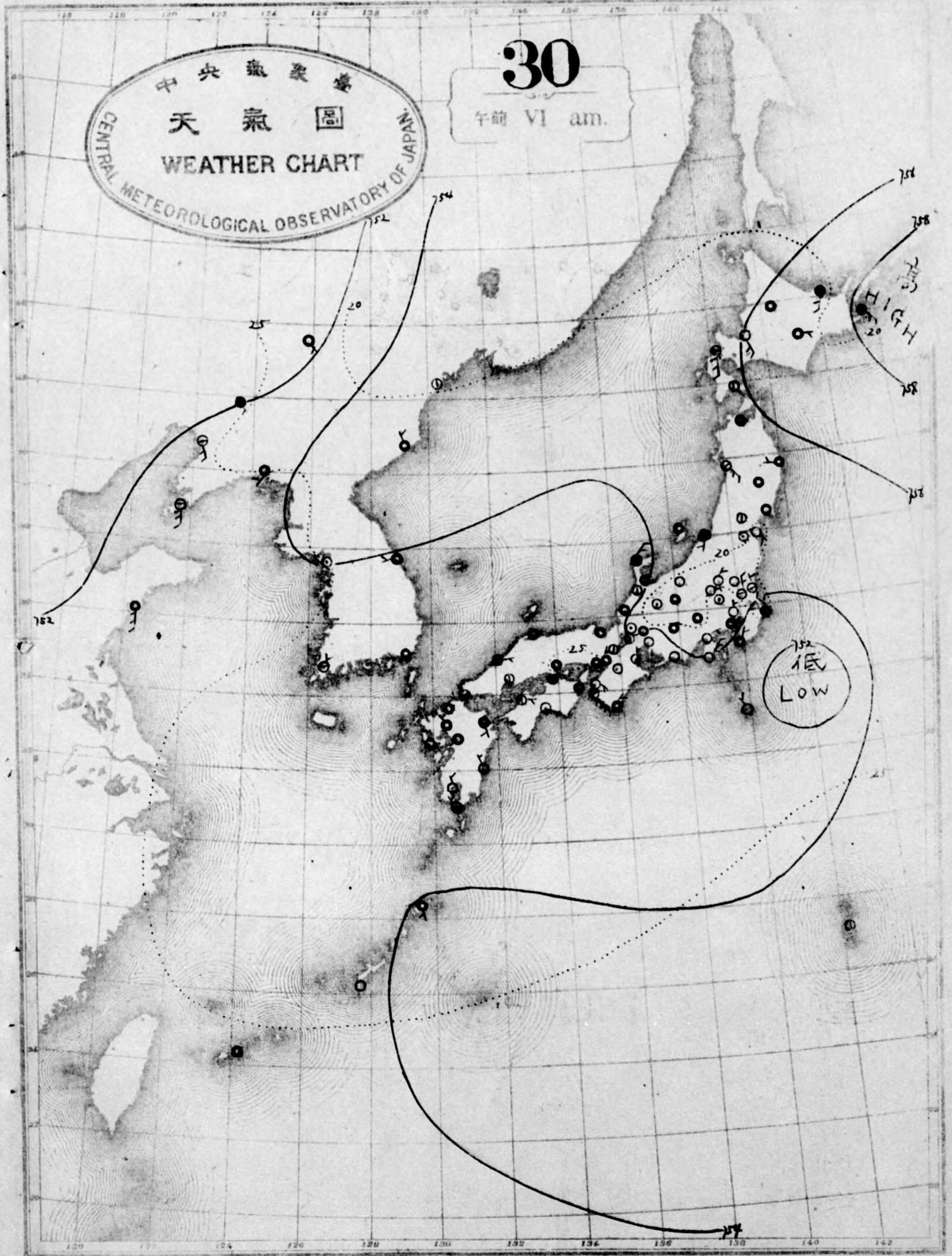
天、氣、概、況
道、南、諸、島、北、海、道、南、東、風、晴、九、州、南
海、道、南、部、山、陰、道、北、西、風、晴、東、海
道、中、山、道、東、北、風、晴、東、部、北、東、
風、曇、北、西、風、晴、東、部、北、東、



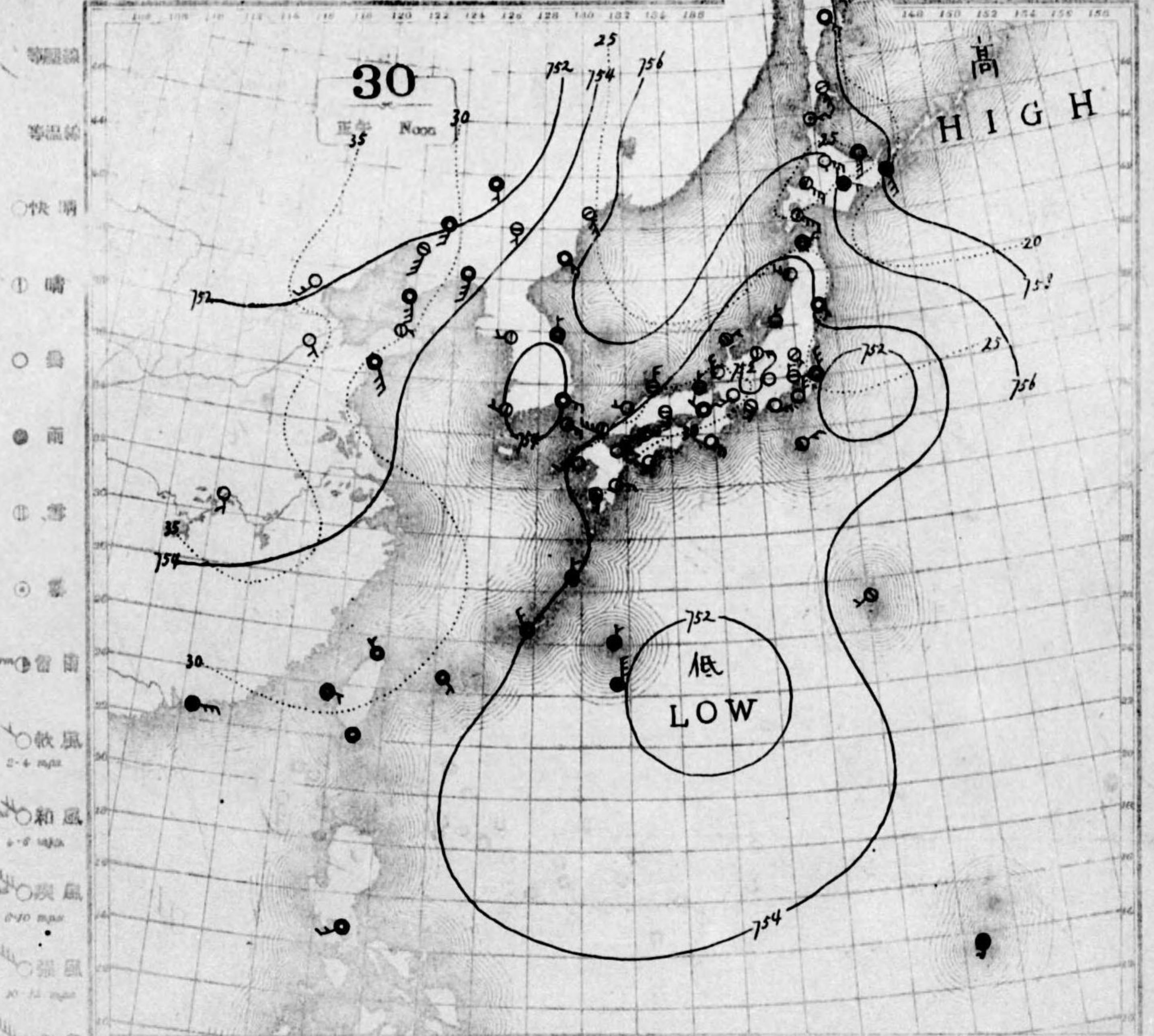
大正九年七月三日午後六時
中央氣象臺

中央氣象臺
天氣圖
CENTRAL METEOROLOGICAL OBSERVATORY OF JAPAN
WEATHER CHART

30
午前 VI am.



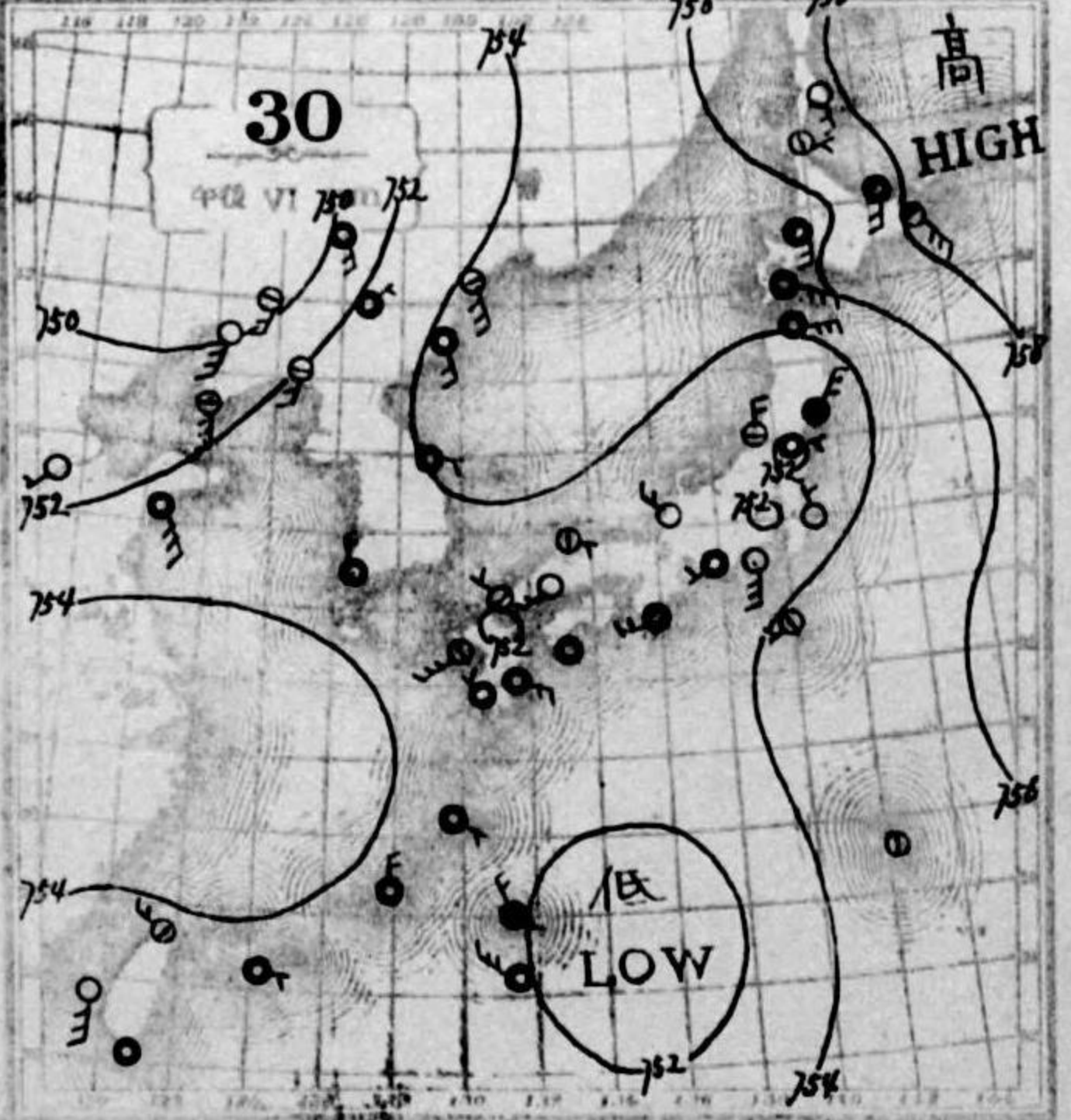
可認物變等極三日七月三年七二治明
行發同一日發行報日十明七年九正大
號〇六九九一號圖氣天



- 等温線
- 等風線
- 快晴
- 晴
- 曇
- 雨
- 雪
- 雷雨
- 微風 0-4 mph
- 和風 4-8 mph
- 疾風 8-20 mph
- 烈風 20-25 mph
- 暴風 25-30 mph
- 烈風 30-35 mph
- 暴風 35-40 mph
- 烈風 40-45 mph
- 暴風 45-50 mph
- 烈風 50-55 mph
- 暴風 55-60 mph
- 烈風 60-65 mph
- 暴風 65-70 mph
- 烈風 70-75 mph
- 暴風 75-80 mph
- 烈風 80-85 mph
- 暴風 85-90 mph
- 烈風 90-95 mph
- 暴風 95-100 mph

小離風大東島東南方洋上顯し北西進行ス
同島ニテ昨日未雨トナリ又北海道東部
ニモ低氣壓存ルモナリ而シテ高氣壓ハ
小笠原列島東方洋上ニ移リ本邦ニ帶
ニ及ラズシテ濠洲洋上ニ帯
維レセリ

南西諸島北東風雨九州南部南海道南部
府内北東風天氣寒シク九州北部山陰
道北東風暑東海道中山道北東風晴
北陸道奥羽西部南東風晴奥羽東部
南西風晴北海道南海道天氣良クナル

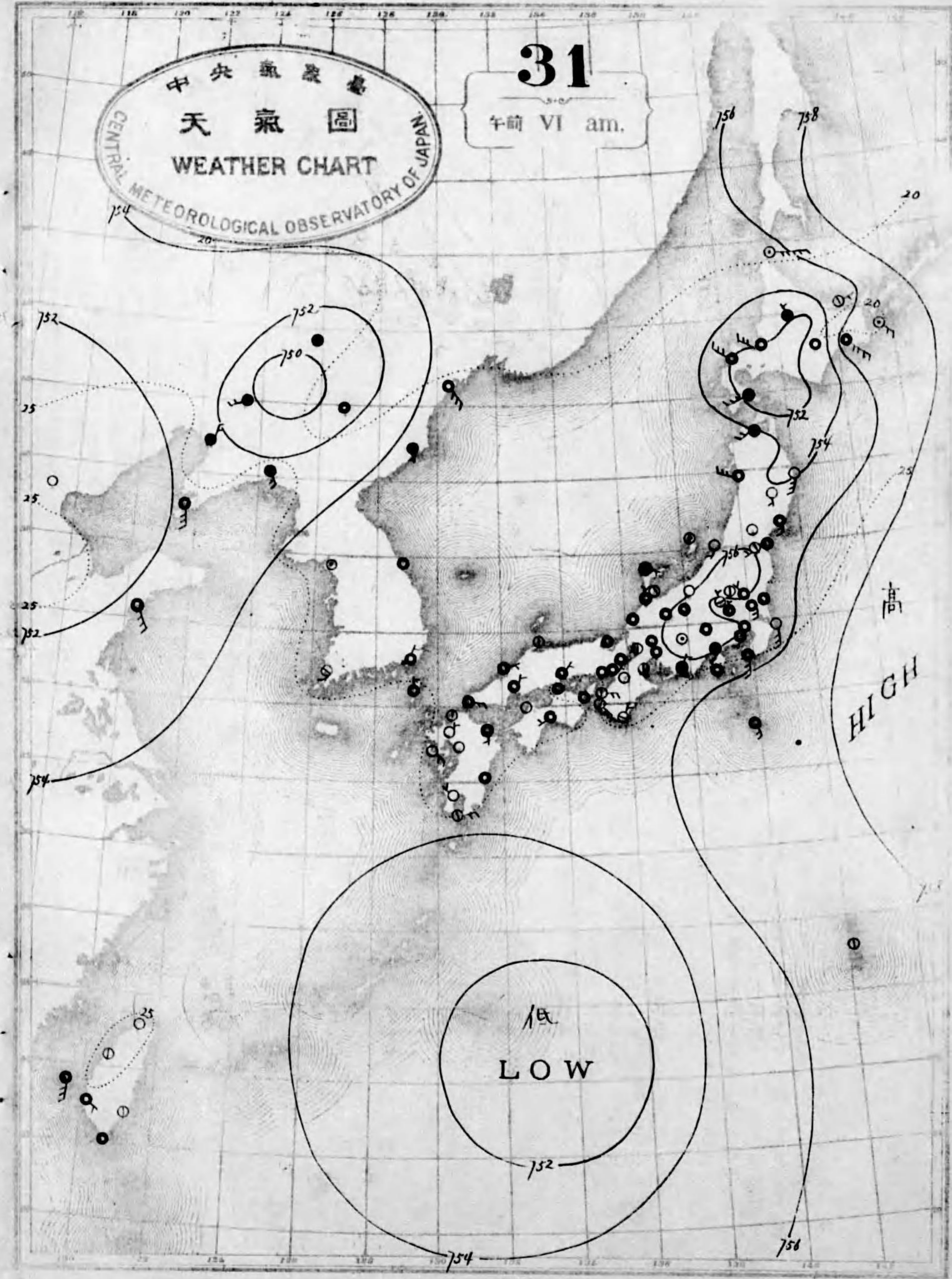


大正九年七月三日七月三年七二治明
行發同一日發行報日十明七年九正大
號〇六九九一號圖氣天

JULY 1920

中央氣象臺
天氣圖
CENTRAL METEOROLOGICAL OBSERVATORY OF JAPAN

31
午前 VI am.



可謂物性地圖三個月七月三十一日
有誤同 頁每行圖日一廿月七年九正天
號一六九六一第圖氣天

終