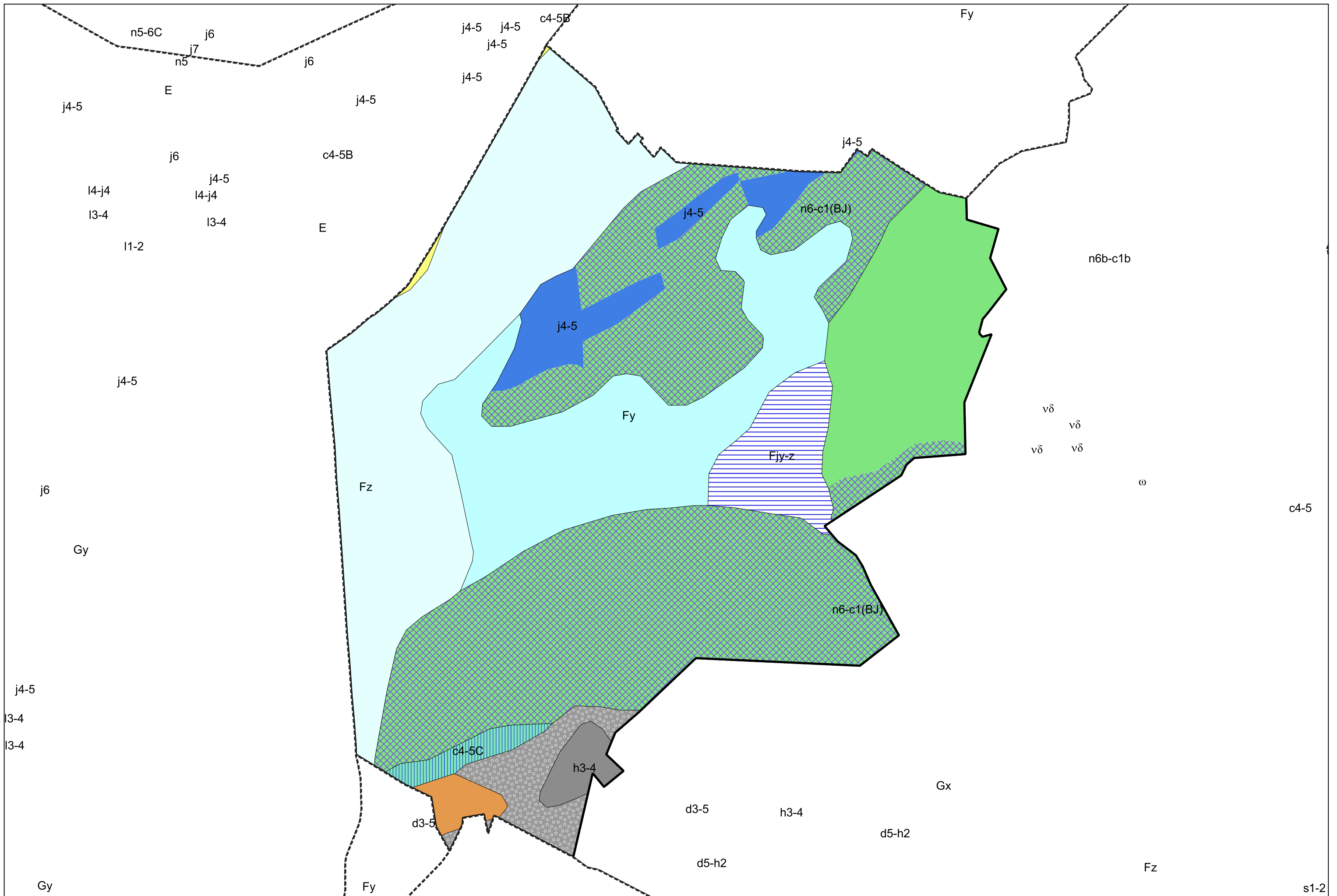






Carte géologique des sols de la commune de Geu



Légende la la carte géologique de la commune de Geu

	E, Eboulis actuels ou récents, cônes d'éboulis et d'avalanches - 2
	Fjy-z, Cônes de déjections tardi et postglaciaires - 8
	Fz, Alluvions fluviales actuelles et subactuelles - 13
	Fy, Alluvions du stade du retrait glaciaire - 14
	Gx, Moraines du stade d'extension glaciaire maximum - 33
	c4-5C, Santonien - Campanien : Flysch de Lugagnan, calcaires "type St Créac" - 83
	n6b-c1b, Albien moyen - Cénomaniens moyen : Flysch noir ardoisier de Bigorre (ouest de l' Adour) - 106
	n6-c1(BJ), Albien moyen - Cénomaniens moyen : Flysch noir de Bigorre, Brèches de Jarret à éléments mésozoïques - 114
	j4-5, Callovien - Oxfordien : Dolomies noires à Trocholines, calcaires et calcaires dolomitiques - 146
	h3-4, Namuro-Westphalien : Grès et pélites du Culm - 168
	d3-5, Dévonien inférieur et moyen : Schistes sombres à horizons calcaires et pélites gréseuses - 194

