国立国会図書館　　タイトル『清一統志地圖抄出』　請求記号　る二-98

清一統志地図抄出

る二
98

国立国会図書館　タイトル『清一統志地圖抄出』 請求記号 る二-98

国立国会図書館　タイトル『清一統志地圖抄出』請求記号 る二-98

編修備用書籍
明治八年文部省交付
3二
98
国立国会図書館　タイトル『清一統志地圖抄出』 請求記号 る二-98

編修備用

盛京輿地全圖

北至黑龍江外興安嶺五千一百餘里鄂羅斯界

東至海四千三百餘里東海界

西至山海關八百餘里山海關界

南至海七百三十餘里南海界

明治八年文部省交付

奉天將軍所屬形勢圖

北至

東至　興京邊二百八十餘里鳥喇界

南至

国立国会図書館　タイトル『清一統志地圖抄出』　請求記号　る二-98

北至邊二百六十餘里邊界

西至山海關八百餘里山海關界

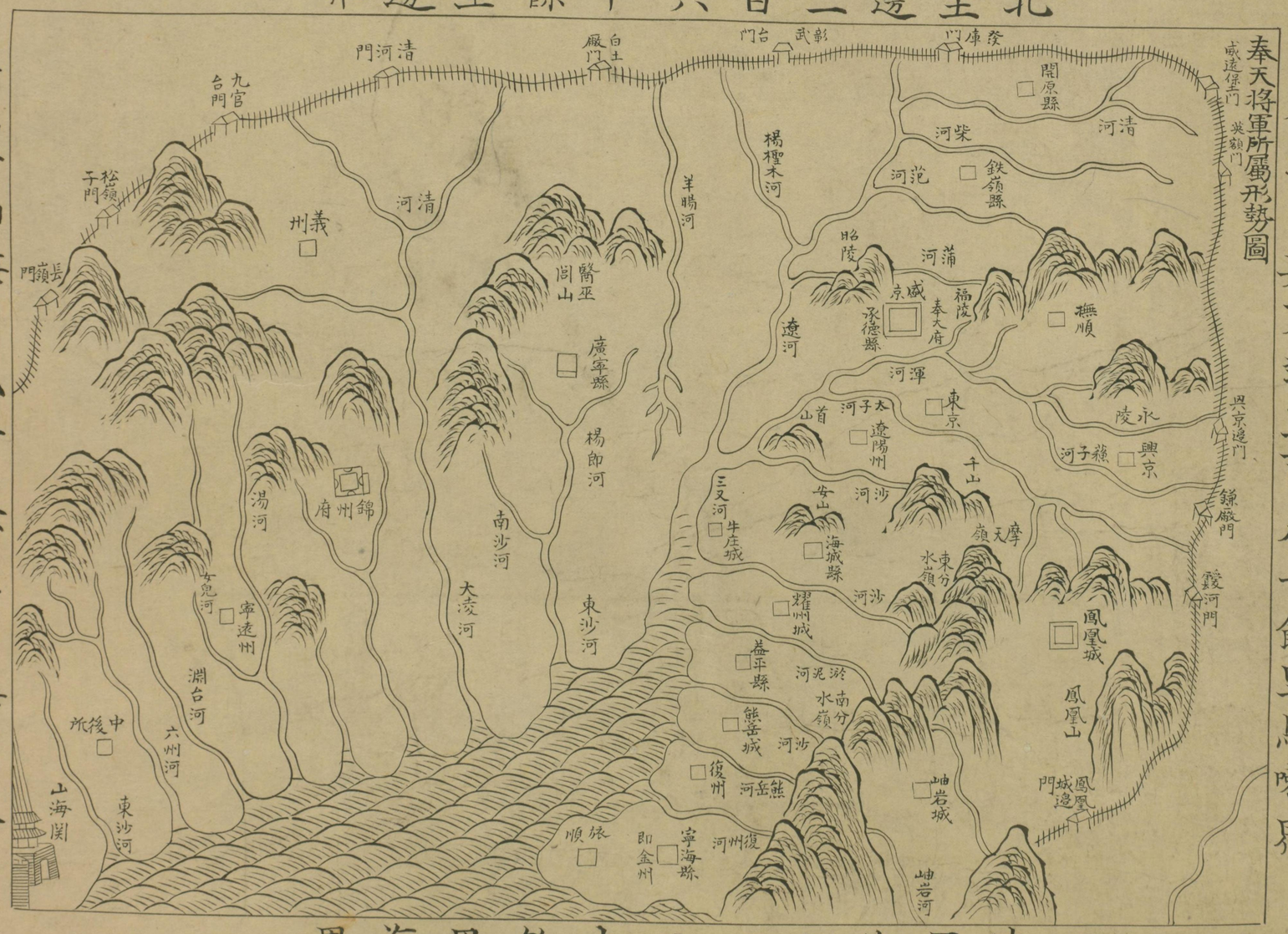

東至 興京邊二百八十餘里鳥喇界

奉天將軍所屬形勢圖

東至永吉州東南長白山一千三百餘里寧古塔將軍專轄界

奉天府形勢圖

南至海七百三十餘里海界

国立国会図書館　タイトル『清一統志地圖抄出』　請求記号　る二-98

北至長寧縣松花江八百七十餘里蒙古界

西至遼河一百里河西錦州府廣寧縣界

東至永吉州東南長白山一千三百餘里寧古塔將軍專轄界

東至廣寧縣蛤蜊河二百四十里遼陽州界

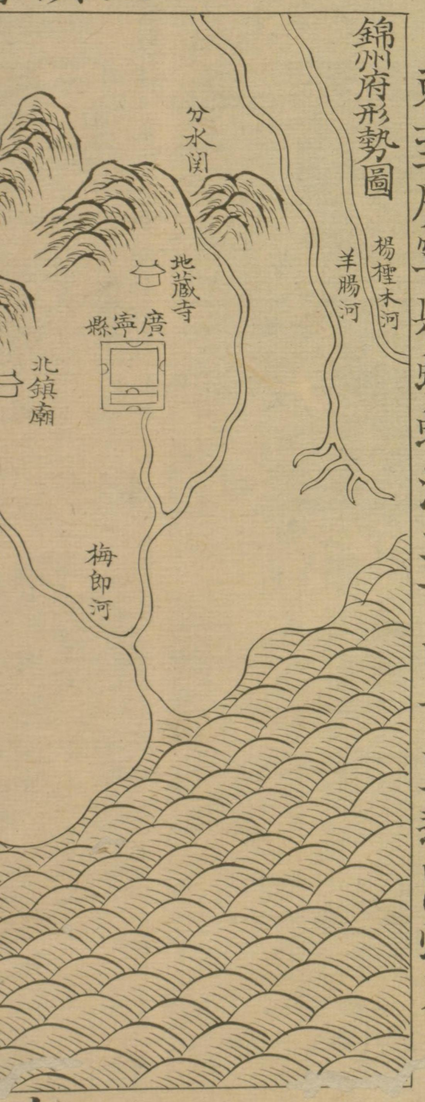

南至寧海縣沿海七百三十餘里海界

西至山海關八百餘里山海關界



国立国会図書館　タイトル『清一統志地圖抄出』　請求記号　る二-98

北至拉哈

東至東海三千五百餘里海界

西至寧遠州土衙衙山二百九十里山海關界

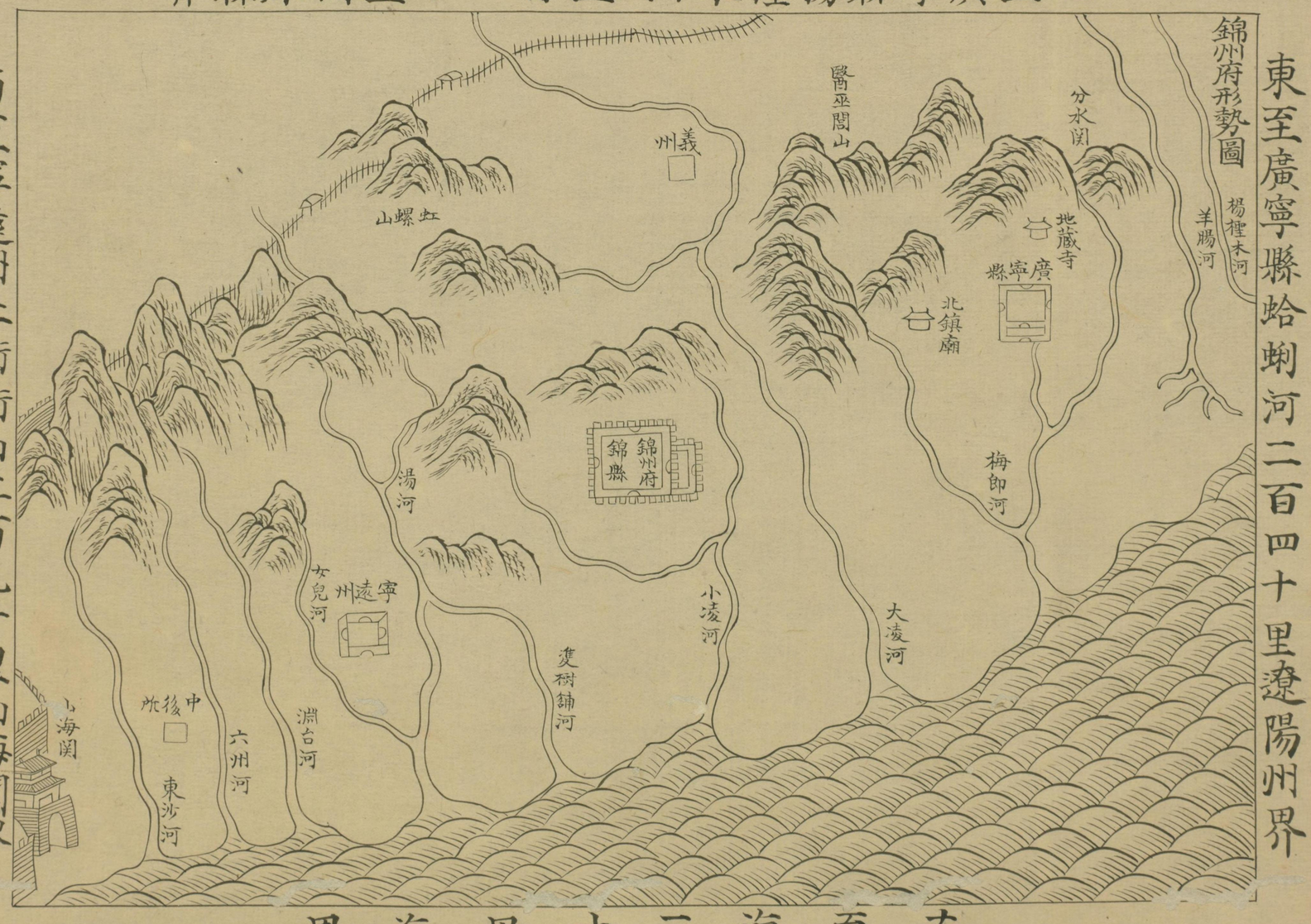

北至廣寧縣楊裡木河 三百八十里開原縣界

東至廣寧縣蛤蜊河二百四十里遼陽州界

南至海三十里海界



西至遼河一百里河西錦州府廣寧縣界

国立国会図書館　タイトル『清一統志地圖抄出』　請求記号　る二-98

北至拉哈福阿色庫地方六百餘里蒙古界

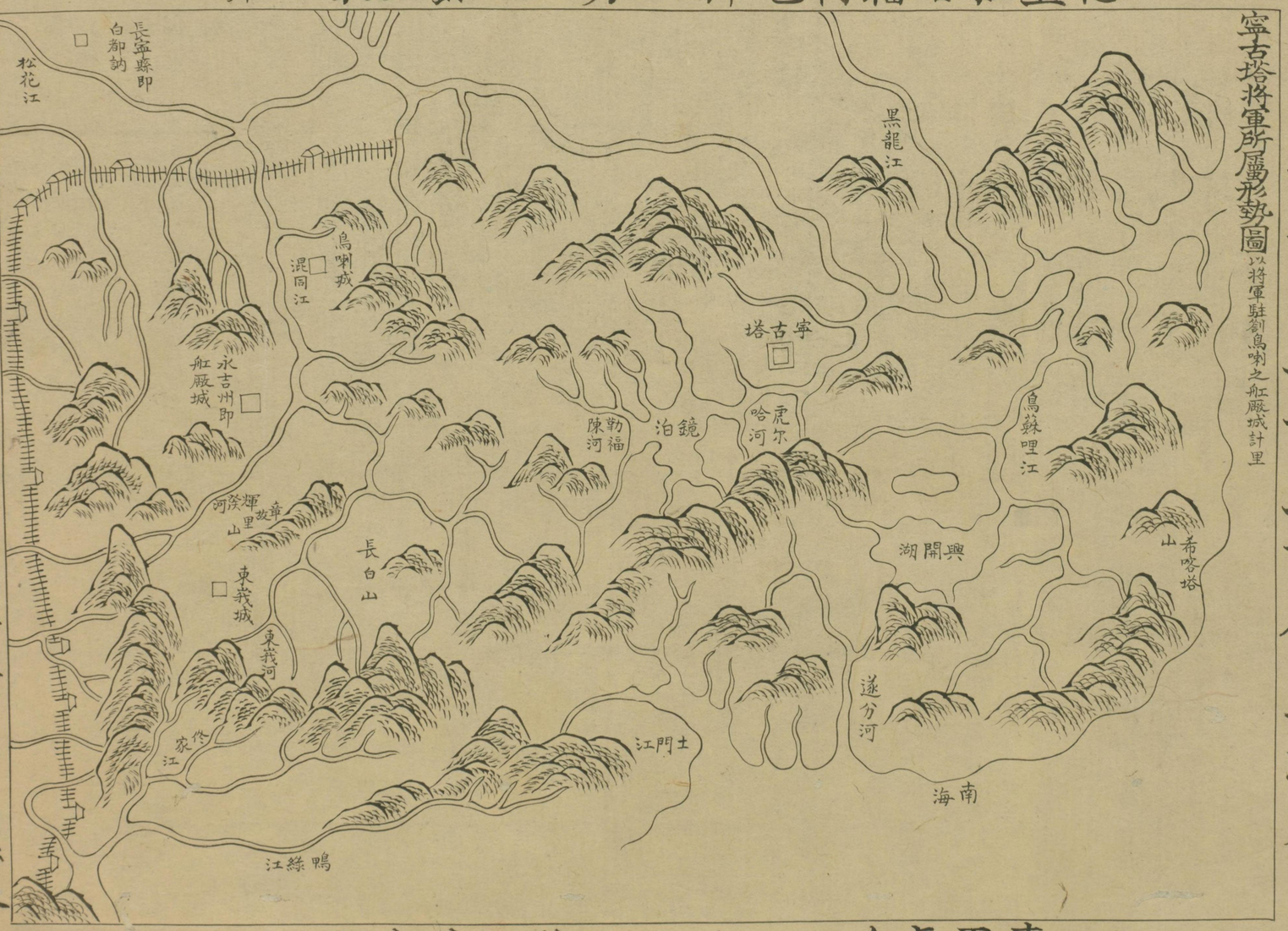

東至東海三千五百餘里海界

西至威遠堡邊五百九十五里奉天府開原縣界

南至長白山一千三百餘里其南朝鮮界

東至野里白赫河二千二百餘里寧古塔界

西至寧遠州土衙衙山二百九十里山海關界

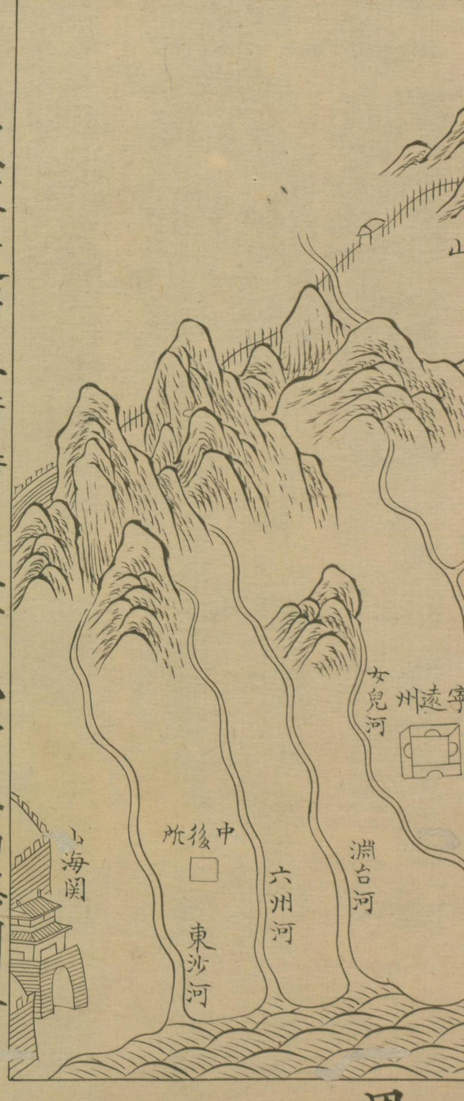

界

国立国会図書館　タイトル『清一統志地圖抄出』　請求記号　る二-98

北至外興安嶺三千三百餘里鄂羅斯界

東至野里白赫河二千二百餘里寧古塔界

西至喀爾喀九百餘里徹陳罕界

南至松花江五百里寧古塔界

西至威遠堡邊五百九十五里奉天府開原縣界

国立国会図書館　タイトル『清一統志地圖抄出』　請求記号　る二-98

界斯羅鄂里餘百三千三嶺

西至喀爾喀九百餘里徹陳军界

界塔古寧里百五江
城祥佛尼
哈爾古納河
河可尼庫
河特坤
河尔衣儿根
河尔祺
河尔馬喀
科尔金河
山里馬哈
哈倫池
布爾池
輝爾池
山金尔雨
山噶尔
駐徹陵宇
島尔滋河
山曾洗衣
河根
河尔哲
河尔雅
河尔雅
河尔雅