

秀山縣志卷第一

地志第一

昔在大禹辨土作貢四隩既宅品物惟昭因古九圍復爲九州風聲所漸同天無外梁則東奄巴庸荆迺西暨黠施二州之間連阜通領谿洞蟠深自古以居奴獯夷蝥之蠻殷周以來冥荒不顯圖記無傳靡得詳也華陽國記言秦將司馬錯由枳南入取楚商於地爲黔中郡其故城在今辰州沅陵北廿里秀山於秦時蓋黔中之西鄙故黔有五谿縣得其一東北酉水是焉漢高帝割黔中置武陵郡而地乃入巴爲涪陵南境漢縣寥絕涪陵廣有千里之地孝桓帝時巴郡太守但望疏稱巴郡境界南北四千東西五千周萬餘里遠縣去郡千二百至千五百里鄉

卷一

地志

亭去縣或三四百里或及千里也後析涪陵置丹興縣所治益南乃全有今縣地獻帝建安六年涪陵謝本白劉璋求以丹興漢髮二縣置郡因分巴置涪陵郡領縣五丹興第二及蜀省丹興於其地置酉陽縣度屬武陵郡離絕梁巴之壤故常璩國記但注省縣不詳置立胡三省顧祖禹乃謂蜀漢酉陽仍屬涪陵誤矣初荆州地盡入魏氏赤壁敗後吳蜀割分荆楚自南郡零陵武陵以西並爲蜀時兩漢所置酉陽縣已廢不存故劉備復置及備沒而武陵屬吳酉陽仍爲縣自晉以後相承不改晉武帝太康中析酉陽置黠陽縣黠陽於今龍山地也至梁省黠陽置大鄉而酉陽之名猶時見於載記雖梁陳二史州郡無志莫詳其廢在何時然必當陳隋之間也隋高祖開皇中置務川縣

舊唐志稱務川漢西陽縣地屬武陵郡按當謂蜀漢西陽也唐初於務川置務州貞觀四年改思州仍治務川天寶中以州爲夷甯郡尋復爲思州五代時中原焚擾地陷於蠻冉氏旣據土千里兼有今縣東北諸地其西南延袤百餘里則楊氏盡據之宋政和中始立平茶洞屬羈縻思州其後邑梅平茶石耶三洞並爲土知府然非朝命皆楊氏自爲之事具土官篇中元世清釐諸邊以平茶爲溶江芝子平茶等處長官司邑梅爲佛鄉洞長官司石耶爲順德軍民土知府蓋分土命官至是始炳然國史矣元末明玉珍據蜀改佛鄉洞爲邑梅沿邊溪洞軍民土知府明太祖洪武八年析溶江芝子平茶爲二司平茶洞長官司屬西陽宣撫司溶溪芝麻子坪長官司屬思南宣慰司十七年並改直隸四川布政使司罷邑梅石耶二土知府並爲長官司領於西陽永樂初改邑梅隸重慶衛又分石耶地置地壩副長官司尋省芝麻子坪一司於是百里四司相沿無改其東北諸地先亦淪於洞蠻有宋農打襍晚森三洞統志以爲卽元代討服十八洞蠻也宋農尤彊盛蠻酋田大蟲屢出鈔暴爲邊大衅具載前史自明萬厯以後數洞之地盡入冉氏置宋農洞長仍以田氏爲之遂世爲西陽宣慰司東南境明亡桂藩子永明王由根建號稱元傳檄溪洞所在應之

國朝順治十五年西陽及平茶四洞土官始相率入版圖雍正中西南土夷先後改流西陽則不煩一兵而服於是平茶長官楊正欒邑梅長官楊再相石耶長官楊再鎮地壩副長官楊勝

均各獻土請置吏乾隆元年析西陽東南境來益之置縣曰秀山取界內高秀山爲名也初罷西陽土官議併四洞地置西陽縣立黔彭廳於彭水以縣隸之尋廢廳置西陽直隸州秀山爲首治云

今縣疆域東西二百卅里南北百一十一里周七百五十里經度準京師爲中綫偏西七度二十八分緯度北極出地二十八度二十五分全境五界由治所東百廿里至張家壩抵龍山保靖界東南百卅里至保洞河抵保靖永綏界迤南八十五里至洪安抵永綏松桃界西北八十里至陰家坪抵松桃西陽界東北百四十里至分水嶺抵西陽龍山界治所去極萬二千六百一十六里三分里之二偏京師中綫西一千三百一十三里西北

卷一

地志

三

至西陽直隸州治二百里至分巡川東兵備道駐城一千一百五十里至總督布政使司駐城二千三百里距京師南七千四百五十里其分野與荆楚同占舊說以爲翼軫之分鶉尾之次也凡星野之說施之統部方州可以援證古籍推求次舍若州縣圖經百里之土其當於度分幾何徒煩其傳會焉故今惟據北極高度及京師中綫偏度以爲攷地證圖之資云爾

沿革表

宋元以前秀山沿革無徵蓋以百里阻荒古靡興國故竹帛不傳苟非旁甄地記取證舊史涉鄰疆案地望則終古如迷言之將不得其條理今采自先秦下訖明朝凡傳記圖志百家祿書涉於今縣地可依信者列為沿革表有所未明因攷論之否則甯缺焉自秦分天下為郡縣而後畫野分疆不僅區於九州大名故今表斷自秦始山川能說稽古是資後之君子或有樂乎此也

統部

州郡

縣境

秦

黔中郡

漢

益州

巴郡

涪陵縣南境

卷一

地志

漢書地理志巴郡十一縣涪陵第十一按涪陵漢末時為郡常璩記其四界云南接武陵攷漢武陵郡連巴之界盡於遷陵遷陵於今保靖地也李兆洛言遷陵故治猶在保靖東兼有龍山之地今縣正靖壤二治漢代疆域隱然可尋胡三省通鑑注云漢涪陵地大而遠唐之思費夷播及黔府五州悉涪陵地也

後漢

益州

巴郡

涪陵縣南境

後漢書郡國志巴郡十四城第八涪陵本注曰出丹

建安六年益州

涪陵郡

丹興縣

華陽國志涪陵郡置五縣丹興第二漢髮弟五本注曰丹興山出名丹漢髮有鹽方

蜀漢

荊州

武陵郡

酉陽縣

者劉璋析涪陵所置以出丹
 得名及謝本求以丹興漢
 二縣置郡遂立涪陵郡而益
 漢平萬甯二縣乃全有今西
 秀黔彭千里之地今縣西北
 山中產丹最盛而郁山鹽井
 亦存彭水尤饒茶利常氏謂
 涪陵郡無蠶桑少文學惟饒
 丹茶漆蜜蠟古今物產固未
 殊也寰宇記以黔江當丹興
 或疑其地自古未聞有丹遂
 謂出丹之說恐出附會何獨
 信樂史而偏
 疑常劉耶

兩漢志武陵郡屬縣並有酉
 陽按漢末時縣廢王象之顧
 炎武皆言三亭縣西北百九
 十里別有酉陽城劉蜀所置
 非漢酉陽也當漢末大亂海
 內分裂酉陽之廢未知何時

卷一

地志

五

然必在劉蜀置縣以前不然
 武陵時已全為蜀有二縣並
 立其名顯復此必無之事也
 貞觀地記云劉蜀西陽即漢
 之西陽攷酈氏水經注漢西
 陽故縣在遷陵以東漢之遷
 陵唐三亭也一東一西顯為
 二治故知漢縣已廢而劉備
 復立三亭為今保靖地其西
 北百九十里正當今縣境常
 璩國志云蜀省丹興丹興今
 縣地也則劉蜀西陽舊丹興
 地也其時當是省丹興置西
 陽度屬武陵郡以非華陽之
 域故常志不載也胡三省通
 鑑注謂蜀漢西陽屬涪陵
 郡亦以地本涪陵舊壤因有
 此說三國史不志州郡遂致
 糾紛如此竊為
 陳壽深歎恨也

吳

荊州

武陵郡

酉陽縣

晉

荊州

武陵郡

西陽縣
三國吳志鐘離牧傳永安六年魏滅蜀時論以武陵五谿夷與蜀接界懼其叛亂以牧領武陵太守而魏亦遣漢髮長郭純試守武陵率涪陵民入攻西陽縣郡中震懼牧督兵往平之據此傳文知西陽仍為縣蓋承蜀漢之舊云

宋

郢州

武陵郡

西陽縣
晉書地理志武陵郡統縣十得州四郡四武陵其一也其後析西陽置黟陽水經注曰西水北岸有黟陽縣蓋今龍山地也

卷一

地志

六

齊

郢州

武陵郡

西陽縣
其無所移改者則注云漢舊今攻宋之西陽承於吳晉明非兩漢舊縣水經注云西水東逕西陽故縣南據北史酈道元傳道元入仕魏朝在宣武景明以前正當宋齊之世其時西陽固在所稱故縣蓋指兩漢已廢之西陽而言酈注又云西陽故縣去遷陵故縣東水道可四百許里以今地望攷之當在永順之下沅陵之上確為漢縣無疑酈君著書當代諸聞易審孰得孰失智者不待辨而知也近世言地理者李兆洛蔣廷錫號稱專門其於晉宋以後之西陽皆與兩漢混亂為一千古蒙瞽曾無先覺不得謂非沈約貽之誤也

梁

陳

隋

唐

五代

宋

元

明

南齊書州郡志武陵郡十縣酉陽第五

闕

闕

務川縣東南境

隋書地理志巴東郡統縣十四務川弟十四按開皇末置縣初屬庸州尋廢州以縣屬巴東郡今思南沿河司北五里之城子頭相傳為思州故治攷唐思州治務川則沿河舊域故務川理所也李兆洛以今婺川縣治當隋唐之務川而謂思州在安化縣北判然兩地殊為無據

務川縣東南境

闕

思州

江南道

卷一

地志

七

夔州路 羈縻思州平茶洞

溶江芝子平茶等處長官司

佛鄉洞長官司 石耶順

德軍民府

平茶洞長官司 邑梅洞長

官司 石耶洞長官司 地

壩洞副長官司

四川布政

使司

縣城總圖

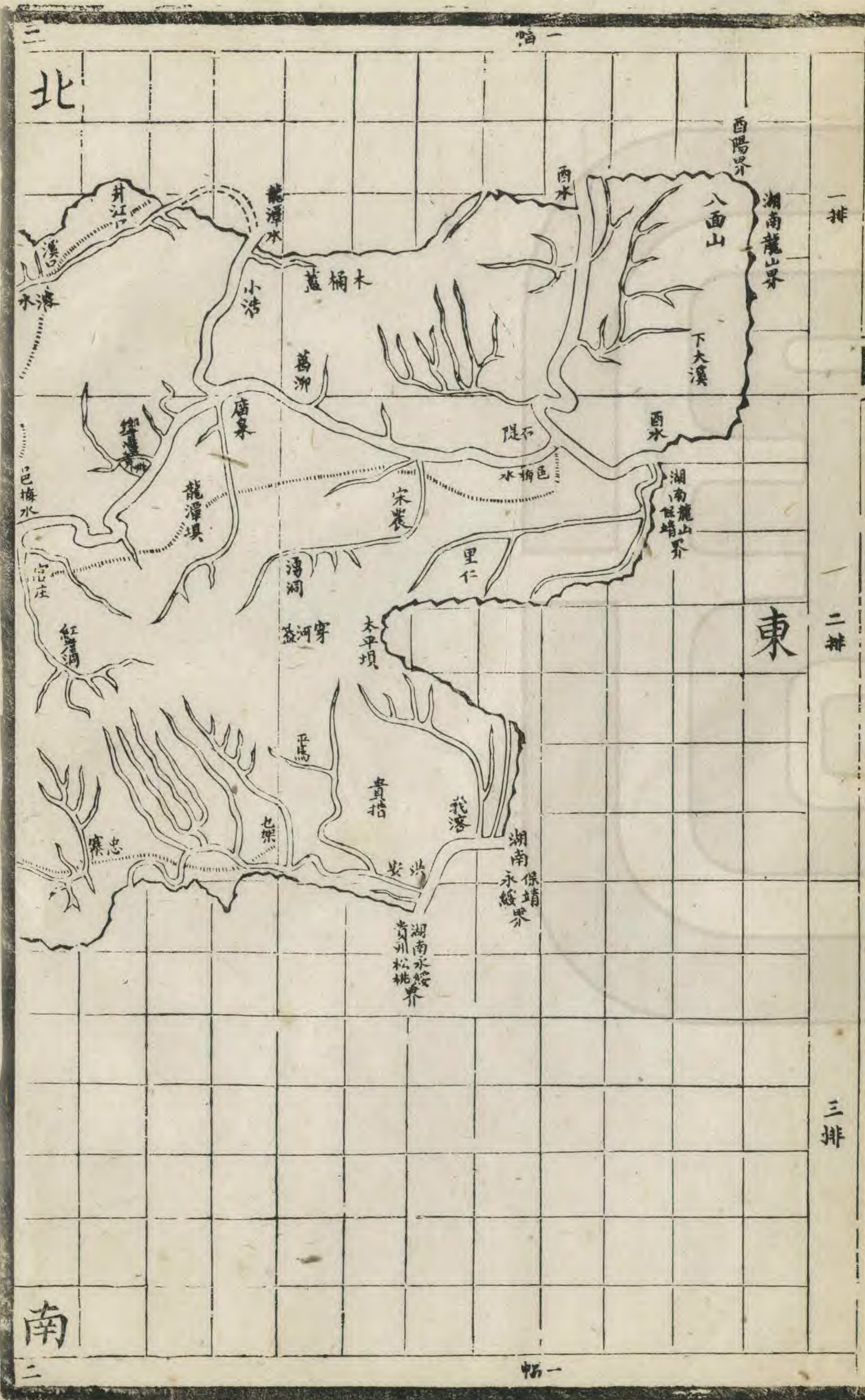
圖

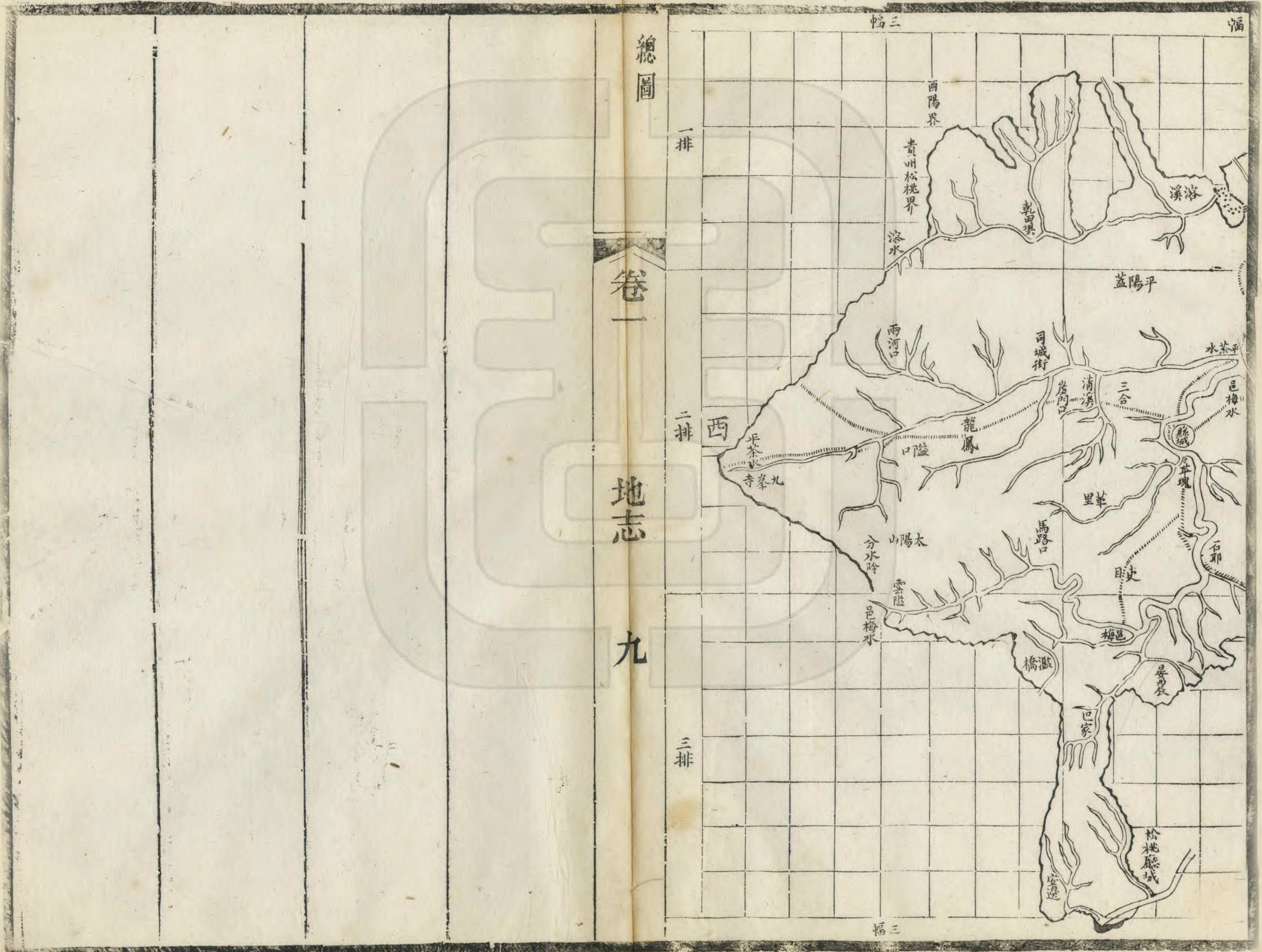
總圖

卷一

地志

八





總圖

卷一

地志

九

一排

二排

三排

幅三

幅

幅三

西

福城圖

圖

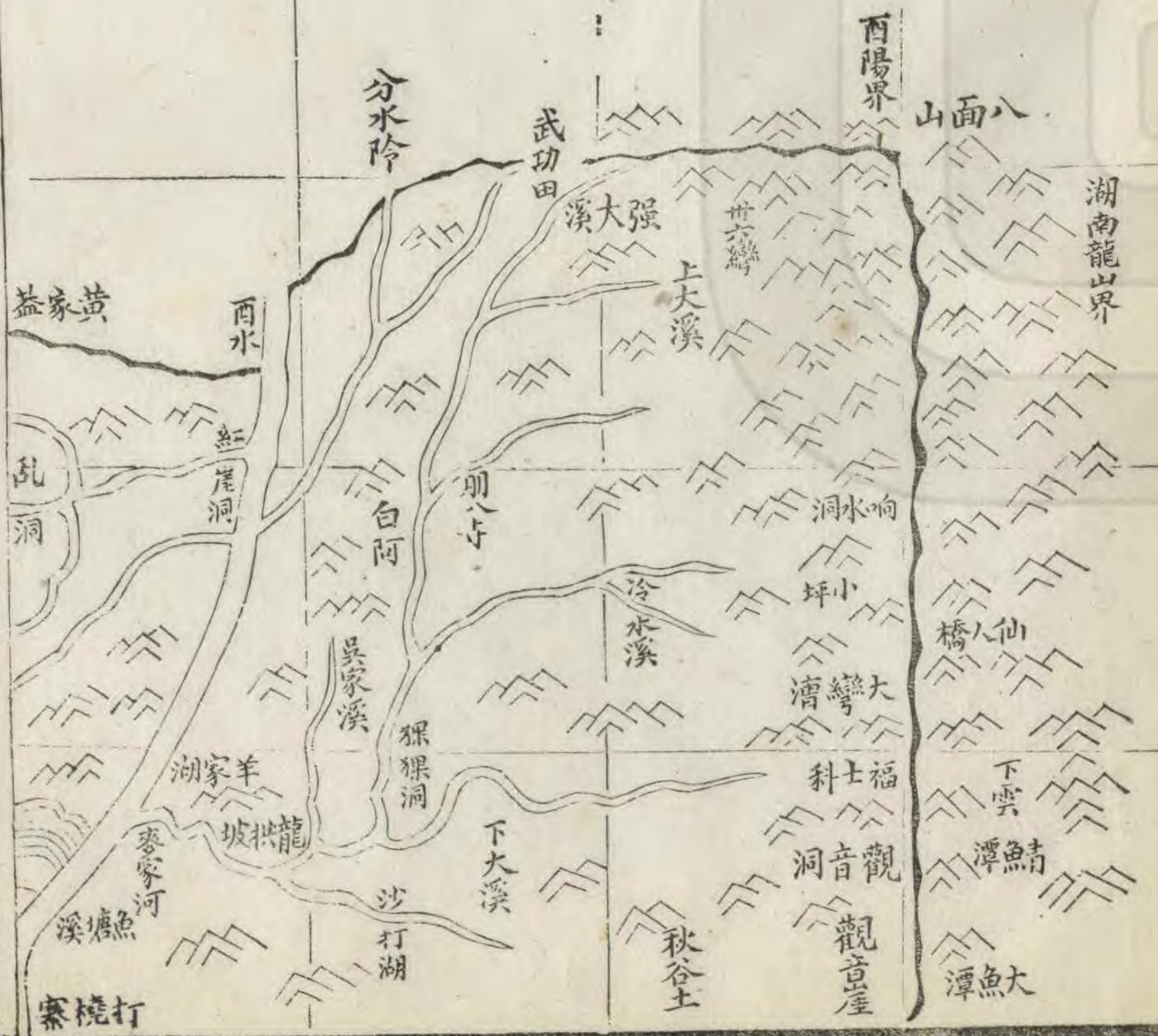
分圖

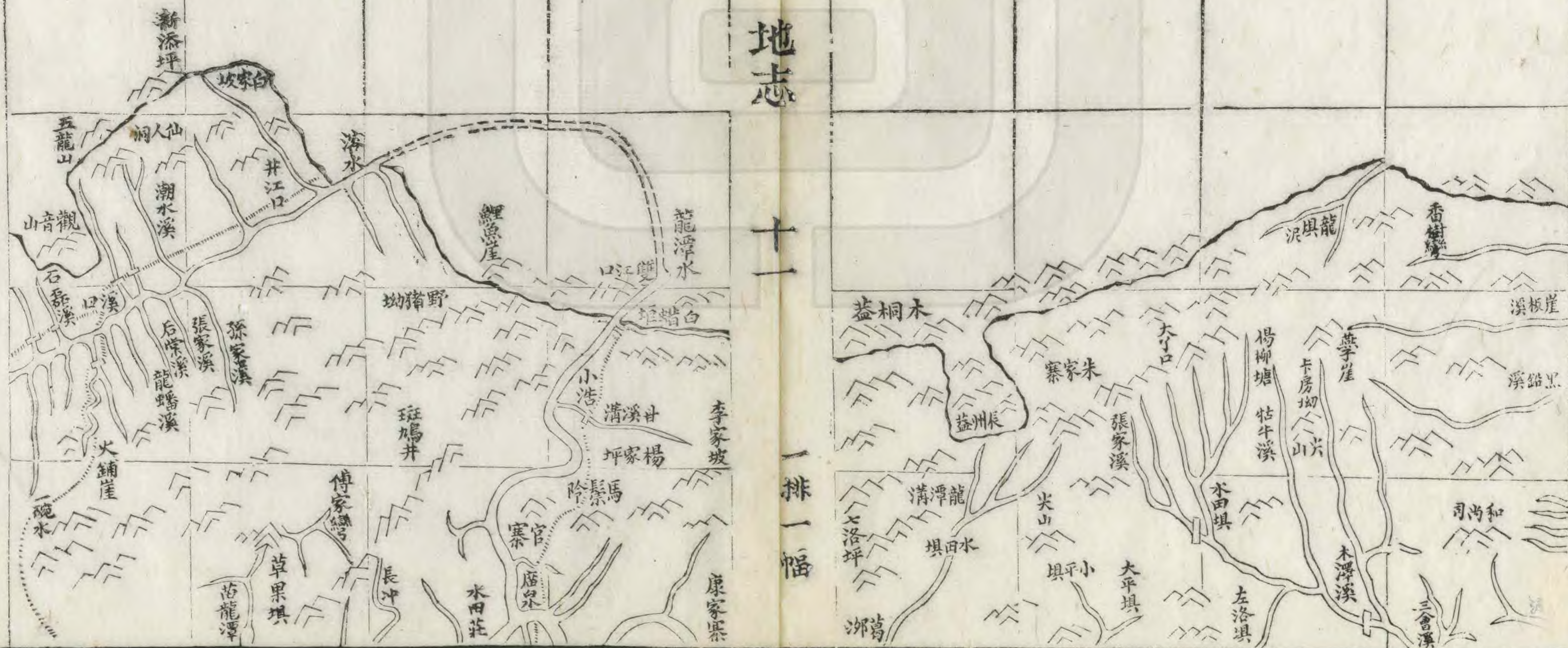
卷一

地志

十

一
排
一
幅





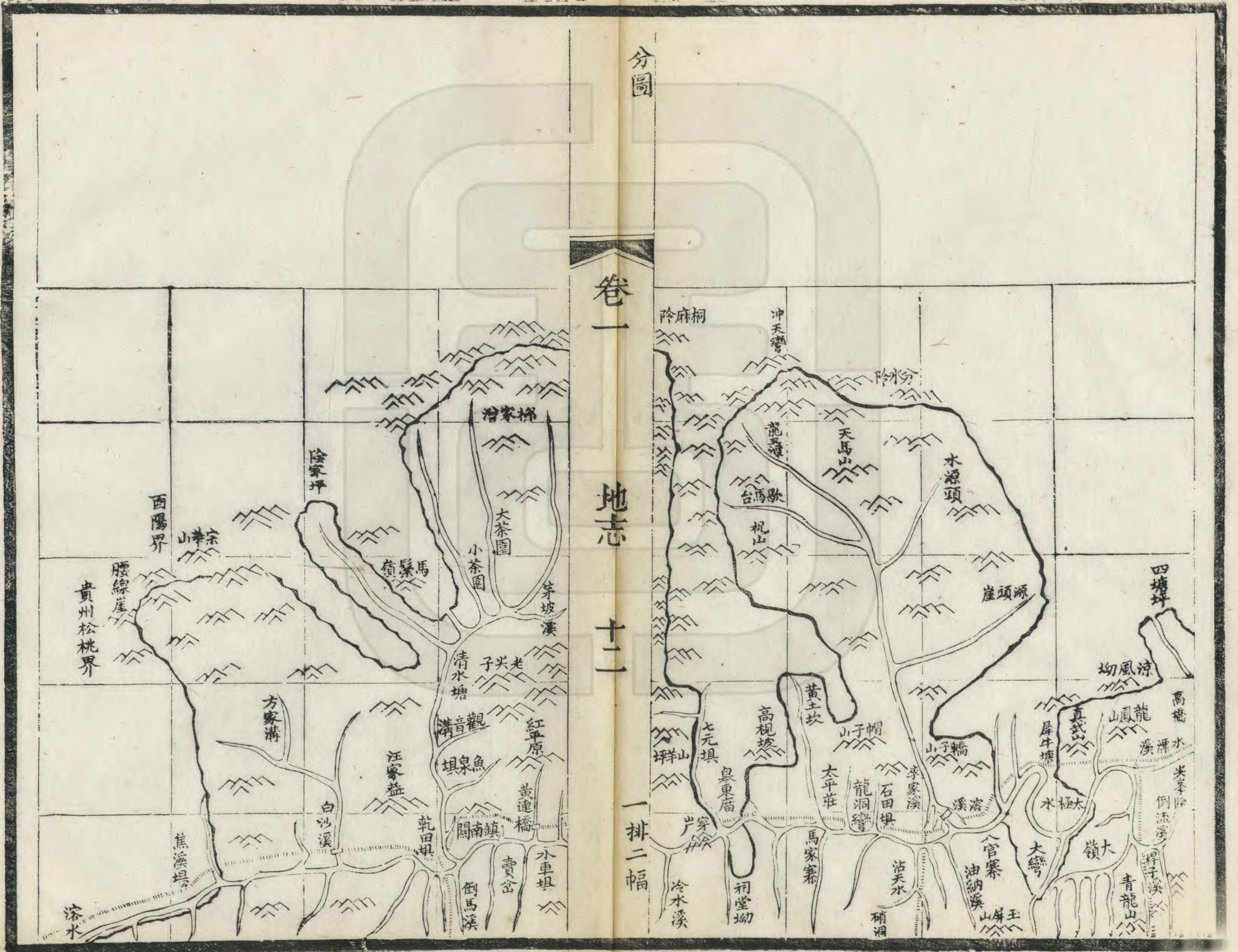
分圖

卷一

地志

十二

一
排二幅



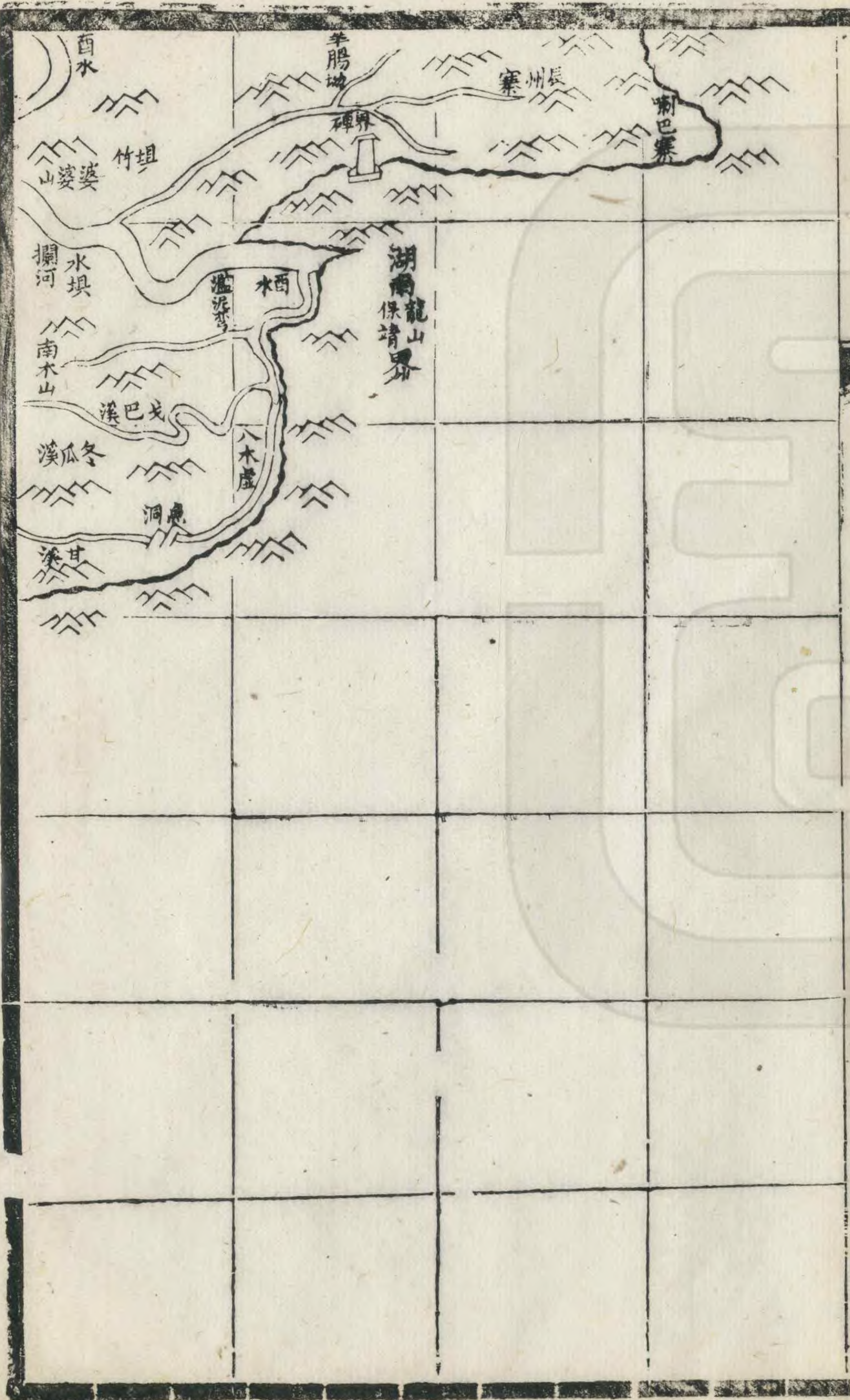
分圖

卷一

地志

十三

一
排
三
幅



分圖

卷一

地志

十四

二排一幅



分圖

卷一

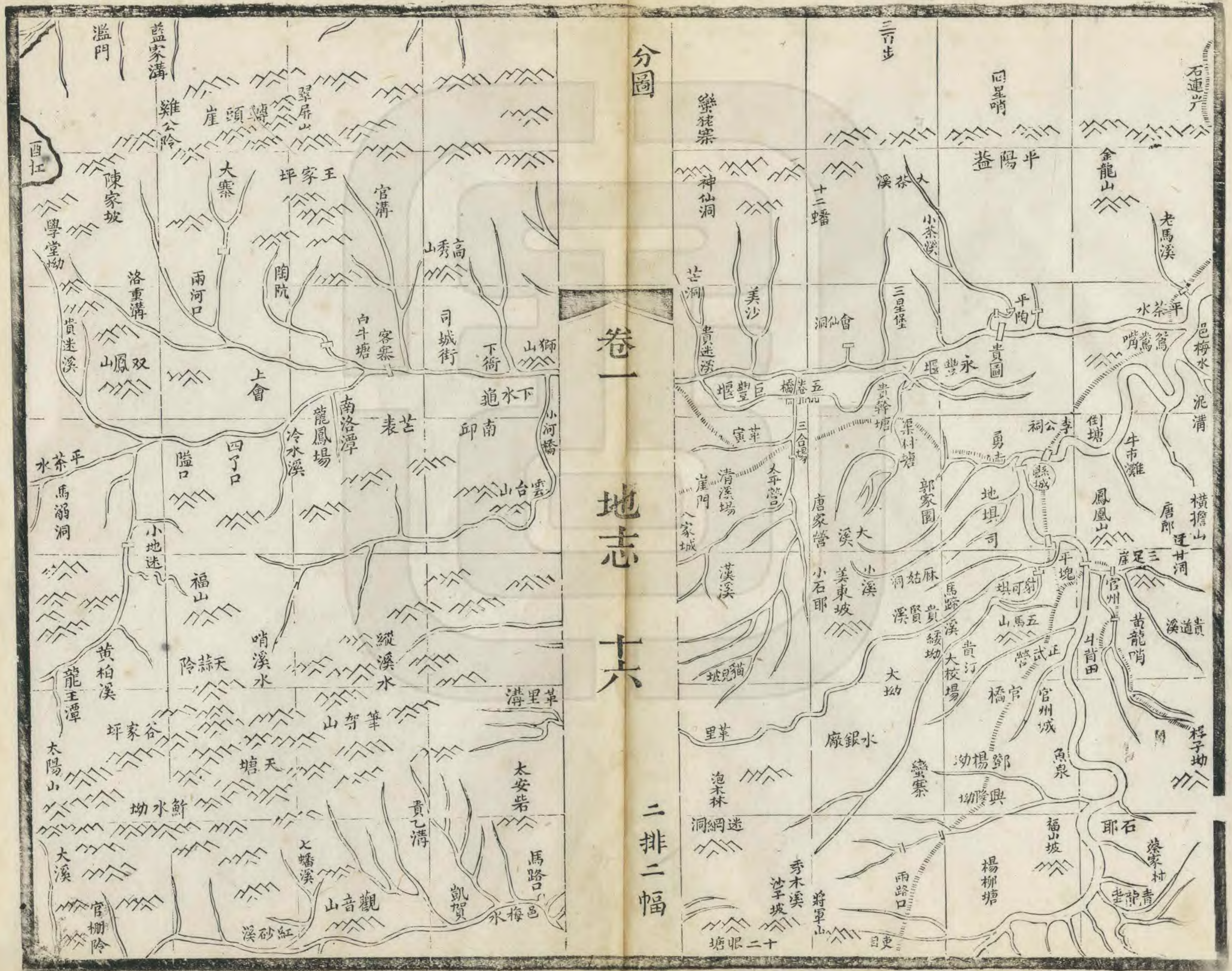
地志

十五

二排一幅



湖南保靖界



分圖

卷一 地志 十六

二排二幅

濫門

藍家溝

雞公岭

大寨

坪家王

官溝

高秀山

司城街

下衙

獅山

陳家坡

洛重溝

兩河口

陶阮

白牛塘

客寨

雙鳳山

上會

下龍

小河橋

邱南

芒表

南洛潭

龍鳳場

冷水溪

四了口

隘口

小地迷

福山

哨溪水

縱溪水

草里溝

黃柏溪

蒜天陰

筆架山

龍王潭

坪家谷

天塘

太安岩

新水坳

貴乙溝

馬路口

七蟠溪

觀音山

凱賀

邑梅水

大溪

官棚陰

紅砂溪

三行步

四星哨

石連峯

半陽益

金龍山

老馬溪

巖猿寨

神仙洞

十二蟠

大茶溪

小茶溪

三星堡

平陶

貴圖

平茶水

鸞嘴

邑梅水

泥溝

芒洞

美沙

會仙洞

永豐堰

貴幹塘

李公祠

倒塘

牛市灘

巨豐堰

五港橋

三合場

寶華

地坦司

鳳凰山

唐郎

橫擔山

清溪場

太平營

唐家營

郭家園

縣城

官州

三足崖

甘河

八家城

漢溪

小石耶

美東坡

麻姑洞

馬蹄溪

貴賢

正武營

官州城

黃龍哨

貓兒坡

大坳

大校場

貴賢

官橋

官州城

魚泉

楊子坳

里革

廠銀水

巖寨

鄧楊坳

楊柳塘

福山坡

耶石

蔡家村

泡末林

迷網洞

秀木溪

沙平坡

將軍山

雨路口

日吏

二十眼塘

里革

廠銀水

巖寨

鄧楊坳

楊柳塘

福山坡

耶石

蔡家村

泡末林

迷網洞

秀木溪

沙平坡

將軍山

雨路口

日吏

二十眼塘

十字路
溶水

三岡河

麻兔司

妙山

亞四溝

挂虎坎

哨樓六
坪高六

大水溪

唐貓

林木杉

池六

青龍哨

梨子坳

武官渠

火燒橋

椿木坪

花尖坡

白巖

岑龍

茶園

地迷水

坪大

大劉河

梭板坡

牛界干

坪家也

寺峯九

茶平

山嶺火大

張家坳

大尖峯

小尖峯

羊井

分圖

卷一

地志

十七

二排三幅

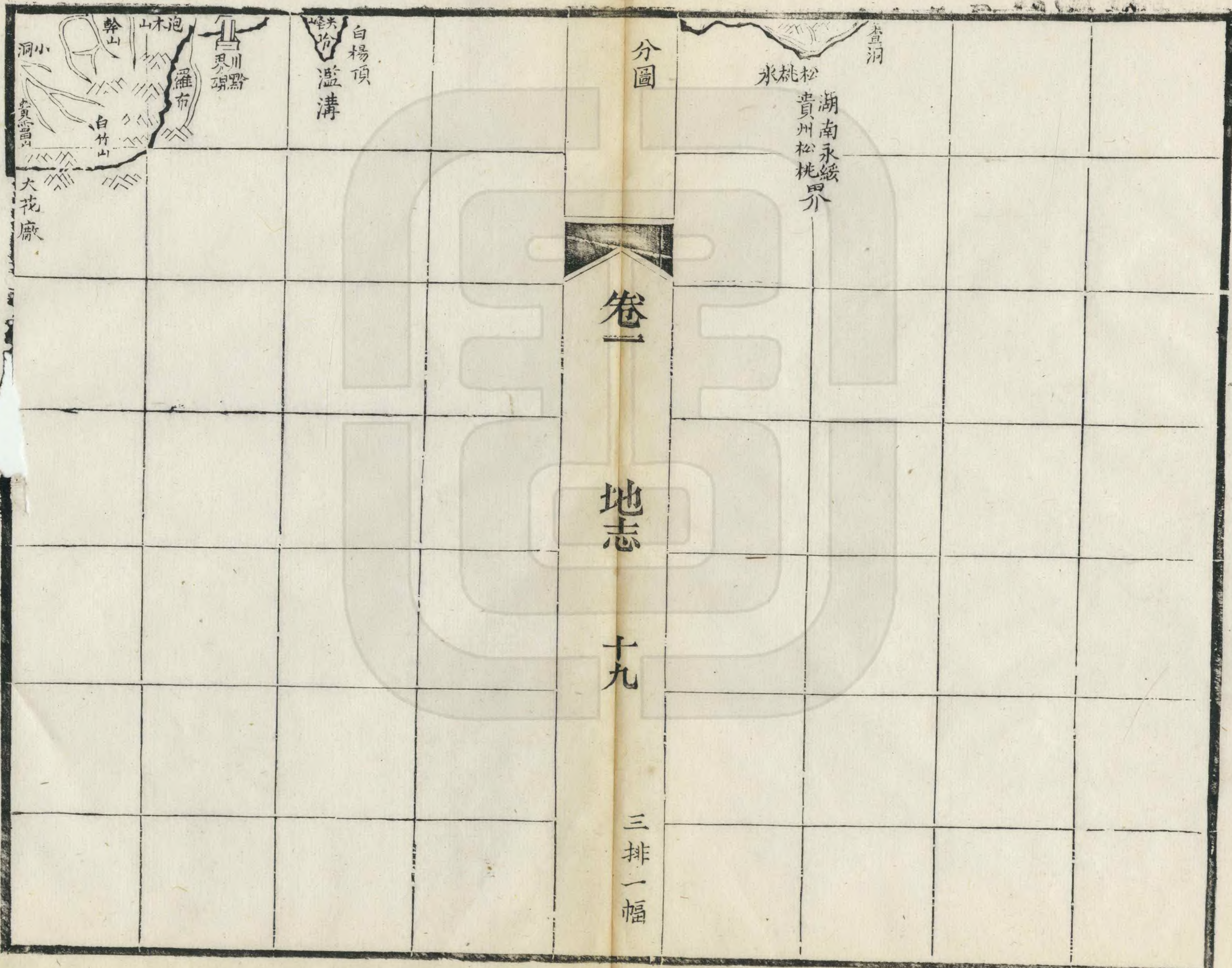
分圖

卷一

地志

十八

三排一幅



分圖

卷一

地志

十九

三排一幅



分圖

卷一

地志

二十

三排二幅

山羊溪



杉木坳

分圖

卷一

地志

三十一

三排三幅

右一圖分列爲九縱三幅橫三排案排合幅復爲一圖開方以十里爲方里者百凡全境方里萬有數千一縣市集鋪塘津梁溝洫山川形勝畢具焉其城鄉分十一里縣城所在曰南洞里東曰小江里清平里舊名苗江里東南曰福森里舊名晚森里石耶里南曰九江里邑梅里西曰平茶里地壩里西北曰日旗里東北曰月旗里里各有市間五日一集月凡六集惟縣城一月十二集其橋梁大者無萬金工官渡二所義渡所在而有境內大山名者數十尤顯者東荷敷亦曰八面山西九峰太陽東南隘山亦名穿河蓋東北迤西木桐波羅平陽平陽舊曰三江山水大小以百計西最名入西之水五邑梅之流獨長自源至石隄行二百四十餘里所受諸水源在百里內二十里外者凡九右得六

卷一

地志

二十三

水曰遵岫曰漫溪曰貴羅曰乜坳曰幹川曰拉沙左得三水曰馬蹏溪曰平茶曰龍潭龍潭州界水也入境不足二十里溶水自西注之其由他縣入西在保靖界有松桃水舊曰更始水縣東南境依此水畫界者凡二十里市集橋渡已具於圖然非書不明今列著十一里里凡幾市及去縣道里商賈期會並詳記之橋之大者工過千金以非公家之費不入建置篇故茲得附載焉津渡則無論公私大小隨地稱列若古今坊闕瑩基是資稽證亦圖經之所錄也至於伽藍精舍流稱已舊聞見所及未宜混諸比於佛國之叢錄洛陽之名記以係山水之後別具下篇

南洞里

縣治

一六大集四九小集永濟橋在西門外舊爲官渡永昌橋在北門外故翰林院待詔李瑞芝好

善樂施二坊在城南故禮部郎中平塊壽橋在場北長壽橋
王達琮墓在烏楊樹有神道碑
在官州渡二一在官州一在興隆場故蓬萊縣丞官莊十五
敖秉常墓在場南故射洪教諭易良圖墓在城南
里五十集長生橋在七劫故太僕寺卿糜奇瑜墓在
壩芒禮部尚書歸安姚文田撰墓誌銘文載下篇
縣東南二十凡三場
里三八集

小江里 石隄巡檢分駐 縣東百一十里四九集積厚橋在木
打繞寨一在魚潭 宋農 縣東七十五里三集昭武橋在張
溪一在濫泥灣 馬溪渡三一在上宋農一在場北一
在場東明宋農洞長龍潭壩 縣東卅五里一在唐店一在岔口洞
田應熊墓在上宋農 熱水塘一在唐店一在岔口洞
故民李士昌妻陳氏節孝坊在場東 廟泉 縣東北六十里四
故北流知縣王恩培墓在龍望岩

小浩 秀橋在白蠟園渡一在場外 下達溪 縣東百卅葛洲縣
北六十里二七凡七場 集渡一在場外

邑梅里 邑梅 縣南六十里一六集鑿字橋在場南萬壽橋在
場北明忠義千戶楊通堯墓在場外明銅仁大

萬山長官楊政舉墓在岑團明邑梅洞長官楊勝網墓在蕨
蘿塘明邑梅洞長官楊昌談墓在鳳形山明柏楊營總兵楊
通沾墓在鳳形山故平番營 濫橋 縣南八十里二七集宋也
守備楊連科墓在黑巖坪 晏農 縣南六十集 革里 縣南卅里
在福 興寨 馬路口 縣西南五十 凡七場 雲
興寨 縣西南百廿 巴家壘 縣南八十集

卷一

地志

平茶里 司城 縣西卅里五十集萃靈橋在場外宋
三八集集新 巖門 縣西卅五 龍鳳 舊名龍食縣西五十里二
橋在場西 慶教授楊毓 隘口 縣西六十里 兩河口 縣西六十五
秀墓在客寨

石耶里 石耶 縣南三十里四九集餘慶橋在場外宋石耶順
將軍楊通運墓在鐵礦廠明石耶洞長官楊光郁墓在貴婁
溪明贈宣慰使石耶洞長官楊正魁墓在霸靈山故蒲城知
縣黃傳紳墓 也架 縣東南七十集趙宜麟妻涂氏節
在青龍壘 忠寨 縣南五十集 吏目 縣南五十五 平澗 縣南五十里一六集

石耶里 石耶 縣南三十里四九集餘慶橋在場外宋石耶順
將軍楊通運墓在鐵礦廠明石耶洞長官楊光郁墓在貴婁
溪明贈宣慰使石耶洞長官楊正魁墓在霸靈山故蒲城知
縣黃傳紳墓 也架 縣東南七十集趙宜麟妻涂氏節
在青龍壘 忠寨 縣南五十集 吏目 縣南五十五 平澗 縣南五十里一六集

忠寨 縣南五十集 吏目 縣南五十五 平澗 縣南五十里一六集
渡二一在場外一在

平陽溪縣南六十集凡六場

福森里 我溶縣東南百廿里三八集涼平馬縣東南八十集貴

措縣東南九十集凡三場

清平里 永興舊名勇洞縣東里仁一百里五十集 太平壩縣東

百里二凡三場

日旗里 溶溪縣西北五十里一六集清晏橋在場西太平橋

故民吳才閣妻徐氏節孝坊在場下故熊節婦坊在場上

故洪節婦坊在場中故泰甯營都司林占魁墓在李家溪

口縣北七十里四九集下關橋在場南八義井江口縣北八

七集通濟乾田壩縣西北五十集凡四場

地壩里 三合縣西十五里四九集聯元橋在場西三緣橋在

姑洞故秀山訓導王鎮華墓在小龍灣富順陳崇哲撰墓誌銘文載下篇

九江里 安邊縣南百廿里五十集故太子太傅哈什哈參贊

凡一場

月旗里 無渡二一在鴛鴦嘴一在馬路哨

都十一里四十一場

易曰王公設險以守其國孫子曰不知山林險阻沮澤之形者不能行軍故自古言兵者尤喜談形便觀地利秀山處蜀偏遠犬牙鄰壤包山阻隴岡領通連誠蜀東南一要害也咸豐寇亂以來大小十數戰卒完孤城當包三之起孟溪聲勢甚張尅日陷松桃屠印江獨至秀山超起濫橋邑梅間不敢北嚮逼城益恐深入則後路空虛失濫橋絕還路如游益底終成禽耳故南界之防尤重濫橋晏農曩時官軍征苗總督和琳駐晏農以指

畫諸軍嘗與苗爭爆木山而卒奪其隘遂置嚴兵他若雙鳳營
總嶺天心坡皆天險也西則太陽山九峰寺谿谷重沓嵯峨阻
深利在守而不可以言戰包茅仙入寇因阻濫橋軍不得進乃
走間道趣九峰寺而防軍潰喪咎在兵單非險不存也至黎子
坳陳家坡當貓貓山寇起尤爲要防北界並連酉陽平陽蓋連
岡引障縣延百五十里猶闔限焉粵寇李復猷長驅犯境此山
不守故深入無阻東北則木桐蓋號稱阨塞山西白蠟園一逕
如綫酉秀間道也東境險稱八面山與酉陽龍山共有之其武
功田萬興坳皆臨邊要扼穿河蓋亦阻連保靖苗亂時總兵袁
國璜扼得勝坡建奇功營壘廢址存焉石隄設巡檢資二山爲
屏蔽同治二年石達開由乾永窺蜀將取道酉秀阻穿河蓋不

卷一

地志

二十五

敢進屯山下數日卒趣龍山走來鳳而黔江列城糜爛矣東南
連保靖永綏松桃三廳縣地尤重苗防若龍塘沖白竹山忠寨
羅布皆阻險足馮然大要因地爲守不可勝紀自乾隆戡定叛
苗大臣籌邊皆言秀山宜置重兵遂增營汛遠架邑梅皆設守
備迺架偪臨苗峒地稱形要然嘗爲鄔黑虎所破陷邑梅尤數
數陷沒所謂鎮控伊何人哉大凡地有定勢而兵無定形據地
圖談兵勢膠柱而調弦懲羹而吹壑吾未見爲得也况乎兵坐
養則久益罷困雖資孟門之險守陰平之戍且難保無潰沒而
連營列汛百里相望苟曰地利亦一隅之所展非馭遠之長算
也咸同間四鄉大興砦堡邑梅尤嚴整事具建置篇其爲法堅
壁清野頗利鄉兵能自固守亦足聲援然未足與議一縣地形

利害也

秀山縣志卷第一

卷一

地志

二十六

地志一