

重訂本

下冊

瀛寰全志

商務印書館印行

上海图书馆藏书



A541 212 0013 96268

瀛寰全志

第三編

歐羅巴

歐羅巴其天之驕子乎。以員輿最小之一洲。剖分十數國。而宰制天下。巍然爲全世界之主人翁。迄於今日。而亞、非、海、洋、南北美五大壤。幾全爲歐羅巴人之附庸矣。噫嘻。曷克有此。吾他無能妒焉。妒其地理。

瀛寰全志
第三編
歐羅巴



瀛寰全志第三編目錄

一 歐羅巴總論

二 舊俄羅斯

三 波蘭

四 芬蘭

五 歐洲土耳其

六 保加利亞

七 羅馬尼

八 南斯拉舊

九 希臘

十 意大利

亞附三國馬及力諾亞屬馬爾巴他尼

十一 西班牙

十二 葡萄牙

十三 法蘭西

附安道耳摩
納哥二國

十四 英吉利

十五 阿爾蘭

十六 丹麥

十七 瑞典

十八 挪威

十九 荷蘭

二十 盧森堡

二十一 比利時

二十二 德意志

二十三 瑞士

二十四 奧地利亞 附列支敦

二十五 匈牙利

二十六 捷克斯洛伐克

一 歐羅巴總論

①位置 歐羅巴洲。在諸洲內佔地雖小。而文明最盛。權力最大。位居東半球之西北。在北

緯三十六度至七十一度十一分四十秒。西經九度三十分至東經六十五度。全在北半球內。其大半皆當溫帶下。

②疆域 北界北冰洋。東以烏拉山。烏拉河。裏海。與亞細亞分界。南界高加索山。黑海地中


海。而與阿非利加洲相對。西界大西洋。與北亞美利加遙對。其東西橫長。自葡萄牙之羅嘎角至裏海之岸。約九千餘里。其南北自北角至馬達班角。七千二百里。面積三百九十四萬餘英方里。約為全陸十四分之一。亞細亞五分之一。阿非利加三分之一。亞美利加四分之一。全洲之形。為一大土股。自亞細亞之西突出。又小土股若干。由其分支而出。

③地勢 地面 歐羅巴全地界線最曲折。多半島海灣。故其地面之高下。亦端緒紛

繁。約言之。高原分南北二部。南部自西班牙向東。直抵土耳其。北部即不列顛諸島與斯堪的納維亞。二部之中。介以大低原。即俄羅斯國。東南起於裏海黑海之交。至於東北之喀拉海濱。皆是也。高原面積共一千二百餘萬方里。低原面積共二千六百餘萬方里。全

洲之平均高度爲九百五十英尺。

○ 山 山帶分二大支。居南者較大。居西北者較小。東北烏拉山帶與亞細亞共之。其最高峯五千四百英尺。高加索山爲東南界。其最高峯約十里。阿爾卑斯山乃歐洲高地之中心。故爲大分水界。其最高峯曰勃郎克。譯卽白也。高九里。長年積雪。亞平寧山爲意大利半島之脊。與阿爾卑斯山相連。平均高度四千英尺。其最高峯九千五百四十三英尺。積雪數月不消。卡批提安山在奧地利亞之東北。其最高峯九千五百英尺。巴爾幹山起自黑海。橫貫土耳其國。與卡批提安山共夾多瑙河流域。其最高峯九千八百英尺。餘支沿亞德里亞海。直至希臘南境。比里牛斯山爲法蘭西與西班牙之分界。最高峯一萬二千英尺。其餘支向西沿海曰坎大布連山。西班牙高



阿爾卑斯山

原內帶山數條。東西橫列。中央曰西溫尼斯山。南曰內華達山。最高峯一萬一千六百英尺。基阿連山。在挪威境。自東北向西。南爲斯堪的納維亞半島之脊。最高峯曰司尼哈敦。計七千六百英尺。

③ 火山。火山發現之主要者。曰維蘇威。近意大利之那不勒斯城。曰埃德納。在西西里島內。高一萬八百英尺。最大者。曰亥革拉。在埃斯蘭島內。西西里之北利巴黎舍羣島內。有斯特蘭玻里火山。

④ 原。州之東北爲極大平原。佔全面積三分之二。南起黑海。北盡冰洋。東自烏拉山。西至北海。其最高處不逾一千二百英尺。東與西伯利亞大平原祇隔一烏拉山。多璦平原。幅員次之。低度更甚。倫巴爾多平原。在意大利之北。土最肥沃。西班牙高原。爲歐洲諸高原之冠。高約二千六百四十英尺。沿阿爾卑斯山麓。若瑞士與德國之南部。亦高原也。

⑤ 海岸。歐洲除東南外。餘俱繞海。其海岸線之長。計一萬九千五百英里。合計面積一百九十二英方里。有海岸一英里。爲各洲第一。以視阿非利加。殆增六倍。此文化之所以發達也。土股、土角、海灣、海股、最多。自北遞推之。則向北冰洋有喀寧與可拉二半島突出。

以擁白海。因海上多冰雪故名自是以西有斯堪的納維亞半島。自東北突出西南。分大

西洋與波羅的海。水淺味淡冬令多冰羅斯的海之北有波的尼亞海灣。其東有芬蘭海

灣。又東有利牙海灣。西南有丹錫矯海灣。其水自大西洋流入。斯堪的納維亞之南有日

爾蘭半島。即丹國地向北凸出。其左右分挾喀德加特與斯喀基爾拉克二海峽。又與不列顛

諸島相望。中擁北海。又曰日耳曼海。十五萬里不列顛諸島與大陸夾英吉利海峽。其窄處

名多維爾海峽。廣十里英格蘭與阿爾蘭之間有阿耳什海。

大陸之西有大西洋。支流深入者曰比斯開灣。風波最惡。西班牙半島挺出於西南。幾與

阿非利加接壤。中隔直布羅陀海峽。廣四里其東則地中海也。面積一百萬英方里。爲天下

最大之海。其水逐年加鹹。因流入者少。化散者多也。利溫與熱那亞二海股之東有意大

利半島。狀如長靴。伸出東南。與大陸對峙。共挾亞德里亞海。其東爲巴爾幹半島。即土耳其

等與亞細亞共擁希臘海。島嶼星羅。故有多島海之稱。東過他大尼里海峽。廣三里有小海

曰馬爾馬拉。意卽白石也。因其間有島產白石。再東出博斯破魯斯海峽。廣三里則黑海也。

面積十六萬英方里。形橢圓。水味較淡。受歐洲小半江河之水。黑海之東有裏海。實爲大

湖。與黑海共夾高加索土腰。黑海北畔相連之淺湖。名曰亞速海。其深不過四十英尺。水色微黑。

意大利之南。有小海灣。曰大蘭多。又與西西里間。有墨大拿海峽。與土耳其間。有俄特蘭陀海峽。哥爾塞牙島與撒丁島間。有波尼法西俄海峽。英格蘭與阿爾蘭間。有北加納爾岔。

⑥

島。北冰洋內。有諾歪亞森力亞島。一名新地島與科里圭


甫島。其北有陸地相望。毗連北極。曰法蘭士約瑟。以奧皇之名名之也。其西南有斯疋次比爾根羣島。挪威之西。有羣島曰羅佛敦。

大西洋內之島。以不列顛諸島。即英格蘭蘇格蘭阿爾蘭等島及冰島為

最大。其北有數小羣島。曰發俄爾。意即羊島曰設得蘭。曰俄爾

哥內。曰喜布黎得斯。葡萄牙之西有小羣島。曰阿索勒。

波羅的海口。有西倫佛寧拉蘭三島。波羅那爾姆曷蘭疴得羅三島。在瑞典之東南。近利



博斯破魯斯海峽


牙海灣。有阿塞耳與達基羅特二島。在波的尼亞海灣口。有亞蘭得斯華島。地中海內多島嶼。其重要者爲哥爾塞牙。撒丁。西西里。馬耳他。干地亞。以西西里爲最大。西班牙之東。有巴里亞里斯羣島。希臘之西。有伊奧尼亞羣島。其東南有阿治貝爾羣島。

⑦ 土角。極北曰北角。在挪威北一小島上。極西曰羅嘎角。近葡萄牙京城里斯波亞。極南曰大里法角。在西班牙之南。近大里法城。希臘之南有馬達班角。


挪威之西南隅曰那色角。意卽鼻也。丹國之北隅曰斯喀根角。蘇格蘭之北。有烏拉斯與東罕斯畢二角。阿爾蘭之北。有馬林角。南有克里阿角。英格蘭之西南隅曰蘭得斯英得角。意卽地極也。法蘭西之西北有馬特見攸角。西班牙之西北有俄爾地高。且與非尼斯特里二角。維森特角。則在葡萄牙之南。意大利之南。有斯巴地文陀與三大馬利亞的留卡二角。

⑧ 江河。全洲大半斜向東南。小半斜向西北。西北河少而短。曰伊什瑪河。長二千七百里。在俄國東北。發源烏拉山。北入冰洋。曰土味拿河。注入白海。長二千四百里。曰都納河。入利牙海灣。曰瓦薩。長一千六百里。曰阿得。長一千六百里。並入波羅的海。曰易北。長一

千八百里。曰威悉。曰萊尼河。長二千一百里。曰延細斯。曰賈士。並入北海。萊尼之支河。左曰伊塞耳。右曰瓦爾。西向流入大西洋者。有色因河。羅亞爾河。日倫大河。斗羅河。德人河。瓜的牙納河。瓜到基維爾河。東南曰厄波羅河。曰羅尼河。入地中海。曰波河。入亞得里亞海。曰多瑙河。長五千一百里。灌域面積三十萬英方里。曰得尼熱普爾河。長三千三百里。曰得尼斯特爾河。並入黑海。曰頓河。長三千。里。入亞速海。曰窩瓦河。爲歐洲第一巨川。長六千六百里。灌域面積五十五萬英方里。與長二千七百里之烏拉河。同入裏海。多瑙河之支流。北有推斯河。亞耳特河。普魯斯河。南曰摩拉瓦河。得老河。得里



萊尼河之畔城



萊尼河瀑布

納河。騷河。窩瓦河多瑙河之灌城約爲全洲五分之一

多瑙萊尼羅尼三河之發源處相距不遠。末流乃大歧異。大率東部俄境之川。水流甚緩。舟可直溯其源。以其地勢平坦也。河之發源阿爾卑斯山者。其流皆急。尤以羅尼河爲最。

⑨ 湖。湖之大者。俄境有拉多牙。爲全洲最大之湖。其水自尼華河與芬蘭海灣通。次曰

阿尼牙湖。瑞典有威德爾湖。威內爾湖。瑞士有給尼發湖。羅尼河過之。君士坦湖。萊尼河過之。奧地利亞有湖曰普刺旬。意大利與瑞士多小湖。以風景著。

④ 天氣

○ 歐洲僅少許在北寒帶。餘皆在北溫帶內。與同緯度之大陸比較。則較和緩。

南部地中海濱。每年平均溫度。在法倫表五十九度至六十六度。黑海濱四十一至五十三度。冬夏之差。不甚懸殊。中部較寒。近大西洋濱。平均溫度爲三十七至五十九度。波羅的海濱。自三十七至五十度。爲文人最盛之區。北部寒威漸增。北冰洋岸平均十九至三十二度。然較他洲。尙爲溫暖。如亞細亞在此緯度。人煙殆絕。而歐洲北方英俄瑞典挪威等國。皆文化發達之區。卽至北圓線。仍可居人。且建有二三都會。考其氣候溫暖之故。蓋大西洋中有暖流。自墨西哥海灣東來。繞其西北。調劑寒暑。故北方東部之地。距暖流漸

遠則漸寒矣。

○ 風。西部多西南風。東部多東北風。自北冰洋來之風。寒冷徹骨。南自阿非利加來之風。熱可炙物。阿爾卑斯山中有奇風。熱而甚乾。亞得里亞海地中海內之風。勢頗猛烈。然每年罕遇風災。

○ 雨。各處不一。近大西洋西南最多。地中海濱次之。東南及極北皆少雨。今分爲六部。列表於左。

一	北圓線內	天氣寒冽	雨少	一百至一百八十寸
二	西北海岸	暖流附近	雨最多	九十至一百十八寸
三	西南海岸	天氣溫和	雨多	七至十九寸
四	東南內地	寒暑均盛	雨少	十五至二十三寸
五	中央地	天氣中和	雨不多	二十三至四十三寸
六	南部土股	天氣炎熱	雨適中	

五 物產

○ 礦產

金、銀、銅、鐵、鉛、錫、煤、石鹽俱有。而無寶石。烏拉山與奧地利亞產金、銀。

西班牙與奧地利亞多產水銀。瑞典多產佳鐵。比法德等國多產白鉛。英國礦產最富。所出鐵供全洲之半。銅與鉛亦然。煤供四分之一。錫則全洲幾盡賴之。西班牙亦多銅鉛石鹽礦。以奧英二國爲最大。餘如鈷、銻、鎂等亦皆產之。歐洲每年產煤三萬萬噸。爲全世界百分之六十三。

⑥

植物

南方植麥、米、珠粟、甘蔗、荷蘭薯、葡萄、橘、橄欖。林有軟木、栗樹。中部暖處可種葡

萄。然以粟田草地爲最多。種薯甚廣。果以蘋果、梨、栗爲主要。又多植苧麻。林有橡、櫟、樅等樹。北部種粗麥、大麥。樹多松。迨漸近北寒帶。植物漸稀。樹僅高數寸。餘但見苔蘚而已。歐洲

產麥荷蘭薯類爲六洲第一計小麥二萬五千萬石粗麥數同大麥一萬三千萬石

⑦

動物

家畜以馬、牛、綿羊、山羊、豕、犬爲主要。西班牙之驢大而美。馬多產於俄德。牛多

產於荷比德法。北部有羆鹿。俄羅斯之南產駱駝。食肉獸惟豺狼熊而已。無獅虎等猛獸。

猴惟於支伯拉德磐石上偶一見之。歲產羊毛可值一萬萬圓

鳥之羽毛不以文采見長。而聲音多可悅耳。食肉之鳥有鷹、鷂、鷓鴣等。不列顛諸島附近多

青魚。北方諸河盛產鱒魚。多瑙河窩瓦河內產鱒鯉。南部有多處養蠶。

⑧

工商業

歐人農工商業俱善經營。尤以條頓族諸國爲最。小農躬耕田畝。北方畜牛。

南方製酒。大農則用機器。自播種以至打穀。無不藉機器以省時日。馴至電光可助植物之長。藥料可變蔬果之味。誠可謂巧奪天工矣。工人競出新製。日創利器。安則紡織、印書、造紙、造磚等。危則鐵甲、槍礮、水雷、潛水艇等。無不精益求精。近日飛行機日盛。從事空中營業。尤於兵事商事。關係重要。尋常服用之物。各大城皆廠所連雲。爐火達旦。商務之廣。徧及全球。尤以英國之商舶爲最多。

○ 人民

○ 人數

共四萬六千萬人。約爲全地人數四分之一。勻計每一英方里約一百人。爲六洲中人口最稠之地。中以比利時國爲最密。計每英方里五百八十九人。英格蘭與威爾士次之。約五百五十八人。荷蘭又次之。約四百二十九人。法國一百八十八人。俄國五十一人。挪威最稀。十八人。約言之。則最密者西部。中部及南部次之。東部稍稀。薄。至北部寒野。每英方里。不過二三人而已。歐戰中歐人死亡數。不下一千二百萬。傷者更數十萬。並且所費金額。在一千五百萬萬金元以上。產業及商品之損失。又不下八百萬萬金元。觀此。則歐人以後將若何盡力。以復從前之元氣。固昭然若揭矣。

○ 種族

歐洲人種。大抵屬高加索種之阿利安族。惟東南有蒙古利亞種。如匈牙利人

及土耳其人是也。俄國之東南，亦有韃靼等支。屬蒙古利亞族。

阿利安族。隆準深眶。膚色較白。故稱白種。因天氣地勢之殊。而容貌性質。遂亦不同。別之為四大支。一曰色勒特支。首先移居歐土。後為他支所逐。今所存者無幾。即今之阿爾蘭威爾士人約五百萬。二曰意大利支。又曰拉丁支。多居西南方。今之希臘意大利法蘭西西班牙葡萄牙諸國是也。約一萬萬餘。中古之時最盛。文明最著。今與條頓色勒特支多有混合。三曰條頓支。曰耶頓曰圖。一名曰耳曼支。佔西北大部。即德荷比瑞典挪威英諸國是也。亦約一萬萬餘。近世格致進步。多此族人研究之功。四曰斯拉夫支。分布歐洲東北。即俄人波蘭人等是也。約九千萬。文化尚淺。近年始見進步。今以各支人數。詳列左表。

一條頓支	
英派	三二、九〇〇、〇〇〇
德派	五五、五〇〇、〇〇〇
荷蘭派	七三〇〇、〇〇〇
瑞典挪威派	八八〇〇〇、〇〇〇
———	
	一〇四、五〇〇、〇〇〇

則免而致敬。親近者握手焉。衣袖窄小。長僅及腹。袴亦緊束股外。惟外衣略長。婦人之髮。以黃赤爲美。而束髻於頂。亦有冠飾。裳長拂地。衣料多用羊毛絲綢。食則麵包、荷蘭薯、牛羊肉。飲則牛乳、咖啡。喜沐浴。日必一次。居屋高潔。俗喜飲酒。男子并喜吸煙。

⑤ 言語 全洲多用阿利安統語。再分四大支。各支之內。亦互有異同。以英法俄德意大利。五種語言爲最廣。英德語爲條頓之代表。法語爲拉丁之代表。俄語則斯拉夫之代表也。

⑥ 國政 政治區畫 本洲地雖不廣。分國殊多。此疆彼界。古今多競爭之事。其文明之進步。殆亦由此歟。列表於左。

一	國名	都會	二	國名	都會
蘇維埃共和國	彼得格勒	四	立陶宛共和國	維里納	
愛沙尼亞共和國	勒佛爾	五	波蘭共和國	瓦薩	
萊多尼亞共和國	利牙	六	芬蘭共和國	赫爾森法斯	

七	土耳其帝國	君士坦丁	十八	丹麥王國	哥卑納給
八	保加利亞王國	所非	十九	瑞典王國	斯德哥爾摩
九	羅馬尼亞王國	不加勒斯多	二十	挪威王國	格里士特阿拿
十	南斯拉夫王國	伯爾格來得	二十一	荷蘭王國	海牙
十一	希臘王國	雅典	二十二	盧森堡大公國	盧森堡
十二	意大利王國	羅馬	二十三	比利時王國	不魯捨拉
十三	西班牙王國	馬德里地	二十四	德意志共和國	伯林
十四	葡萄牙共和國	里斯本	二十五	瑞士共和國	伯爾尼
十五	法蘭西共和國	巴黎	二十六	奧地利亞共和國	維也納
十六	英吉利帝國	倫敦	二十七	匈牙利共和國	布達佩斯
十七	阿爾蘭共和國	都伯倫	二十八	捷克斯洛伐克共和國	巴拉加

表中蘇維埃愛沙尼亞萊多尼亞立陶宛四國。因內亂未靖。國界尙未劃清。以下統稱舊俄羅斯。其他尙有安道耳摩納哥三馬力諾亞爾巴尼亞列支敦斯敦等諸小國。

政體。各國政體。大約不外民主立憲及君主立憲之二種。政令法律。大抵秩然具備。教育。上古羅馬希臘之文學。炳耀西方。今則條頓族各國。駸駸日上。先著祖鞭。回視

拉丁諸國。瞠乎後矣。若夫斯拉夫族人。不識字者。猶居大半也。然各國重視教育。以力圖普及爲宗旨。或用律令強迫。或設法勸誘。凡孩童於學齡期內。必須入塾。否則有罰。各處藏書樓。夜學校。講演會。不勝枚舉。無非開啓民智者也。各國俱有大學。少者二三。多者或至二十餘所。

④


交通 歐洲交通之便。居世界第一。蓋天然之河流

既多。又加濬鑿之運河。四方接連。鐵路電線。密如蛛網。郵政船舶。竭力講求。尤以鐵路爲國家之命脈。各國爭相推廣。都會村落。幾無不有火車之煙塵焉。

⑤ 宗教

歐洲人大率奉基督教。風俗禮儀。多由教出。其

間分三大支。東方行希臘教。南方行天主教。北方行耶穌教。土耳其與俄羅斯境。頗有回教人。猶太教人散處各國焉。按族類言之。則色勒特支與拉丁支奉天主教。斯拉夫支奉希臘教。條頓支奉耶穌教。各教信徒人數。列表如左。



輪 船

天主教

一六〇〇〇〇〇〇〇

耶穌教

五八〇〇〇〇〇〇〇

基督教三二、八〇〇〇〇〇〇〇

希臘教

八三、八〇〇〇〇〇〇〇

猶太教

五、七〇〇〇〇〇〇〇

不信者

三〇〇〇〇〇〇〇〇

二 舊俄羅斯

查俄自革命以來各地獨立者紛起亦塔勞農而外南部以烏克蘭爲最大北部以萊多尼亞爲最大但國基均未備定今除波蘭分關外餘皆納入舊有之俄羅斯中

一 位置

俄羅斯占歐洲之東半。直接亞細亞。位在北緯二十八度四十五分至七十度三十五分。東經十八度至六十五度四十五分。

二 疆域

北枕北冰洋。東至烏拉山、烏拉河、與裏海南抵高加索山、黑海、羅馬尼亞國、奧地利亞國。西界奧地利亞、德意志、波羅的海。與瑞典長六千六百里。廣六千里。面積約一百八十二萬英方里。

三 地勢

俄羅斯著名之大平原也。全國殆無山岳。自烏拉山迤西高加索山迤北地皆低平。惟墨斯科與彼得格勒之間。有東西相連之瓦爾戴嶺。或曰華岡爲平原之分水界焉。

其最高點不過一千一百五十英尺。其北爲溼地。多沼澤。冬結堅冰。其南向裏海黑海而漸低。窩瓦河之下流。有較海面低八十英尺者。蓋古時海底也。今雖乾涸。尙有石鹽層。黑海之濱。草地最多。波羅的海之濱。地土肥沃。爲全國主要部。中央平原及東南多樹林。土壤色黑。極爲肥美。

③ 山 東有烏拉山。與亞細亞共之。起鹹海濱。南至裏海。長三千五百餘里。其北部全無樹木。中部富於金礦。南部多樹木。最高峯約五千六百英尺。佔地頗廣。故山勢不峻。高加索山在東南。橫斷地頸。其主峰曰挨爾布魯士。高一萬八千五百英尺。

④ 海岸 俄國海岸甚廣。北濱北冰洋。白海伸入地內。冬冷冰封。不利行舟。近岸有諾歪亞森力亞與科里圭甫二島。地荒天寒。惟漁獵之徒。一歲數往。西濱波羅的海。港汊頗多。宜於交通。南界黑海。連地中海。東南裏海岸。約二千里。惜不通大洋。國境旣廣。內地距海遼遠。故交通有不便之勢。


⑤ 江河 有八大河。流於平原之間。南流者五。曰窩瓦河。歐洲第一大河也。發源瓦爾戴嶺之東坡。東流三千四百五十里。過喀山城。與自烏拉山南來之喀馬河會。水勢益大。折

而南流三千一百五十里。近阿斯達拉干城。入裏海。下流分七十口。三角洲無數。多產魚。輸運甚便。有人力開築之運河。通黑海。白海波羅的海。其航路共長三萬里。河畔大城甚多。曰得尼熱普爾河。爲南部大川。流二千七百里。入黑海。所灌之域。田園森林相間。曰頓河。介於上兩河之間。長三千里。東南流。入亞速海。其流域多煤礦。爲可薩克人屯駐處。此外東有烏拉河。西有得尼斯特爾河。

北流之大河舊凡六。曰伊什瑪河。發源烏拉山。流入北冰洋。長二千七百里。曰土味拿河。入白海。曰都納河。曰奈門河。曰瓦薩河。並入波羅的海。曰尼法河。連刺多牙湖與芬蘭海灣。

冬令皆冰。交通全阻。現時入波羅的海諸河流。下流已爲波蘭等國所分有。俄國之河。其源皆不高峻。故長流平原間。水緩而深。最宜航業。

⑤ 湖。東南之裏海。實一大鹹湖。已見前。西北刺多牙湖。爲歐洲第一大湖。長三百六十



窩 瓦 河

里。廣二百十里。面積約六萬方里。其東有阿尼牙湖。長四百二十里。廣九十里。面積約三萬五千方里。有河通連刺多牙湖。倍普斯湖在芬蘭利牙二海灣之間。長五百五十里。廣百里。水通芬蘭海灣。此外湖泊尙多。不能悉記。國之東南多鹹湖。

④天氣 陸地廣大。故寒暑懸殊。南部在北緯五十度以南。夏長冬短。天氣甚暖。農產極盛。中部自五十度至六十度。氣候溫和。然冬寒殊甚。如墨斯科彼得格勒等處。冬日河海皆冰。北部自六十度至北圓線。氣候嚴寒。河封半年不解。草木稀少。至北圓線以外之地。每年冰融時。僅兩三月。殆常年結冰。夏令日出不沒。環繞天際。苔蘚方生。冬令至。不見日出。惟賴月與北曉之光。苔蘚盡凋。全國雨水亦少。

⑤物產 礦產 俄國以礦物之富。著名於世。大半出於烏拉山。產金與鐵甚夥。銅、銀

與白金次之。銅、鐵亦多運出國外。南省近頓河。多煤。層厚而質美。煤油產額亦旺。每年運往東亞者頗多。石鹽礦與鹵泉。不勝屈指。其餘兼產寶玉。可謂富矣。烏拉山爲歐洲礦產最富之山

⑥植物 其民多業農。居全數百分之七十五。故農業興盛。全國非穀田卽牧場。餘皆爲叢林。地土以西南部中央部爲最肥。東南多沙漠。無樹木。北方皆澤地。南部最暖之地。盛

產小麥。迤北則植大麥、稈麥等。造黑麵包爲居民之常食。西部多苧麻。餘若荷蘭薯、甜菜、煙葉、霍布花、用之啤酒等產。皆著名。又南方多葡萄園。採以製酒。

林木之盛。幾占全面積三分之一。每年輸出多額。屋宇每純以木造成。或曰：松鼠跳行樹間。自彼得格勒至墨斯科。其足幾可無需踐地。林木之密可知。

③ 動物。草原廣大。故牧業亦盛。家畜甚多。政府近年加意牧政。培養之法。無微不至。北部專恃獐鹿。東南部多畜駝。以供轉運。至於野

獸。俄國極多。但人口日增。鳥獸漸減矣。北部有銀鼠、黑貂。皮最珍貴。全國多熊、麋、鹿、狐狸、羚羊、野豬。平原之地。豺狼成羣。迫於飢寒。則爲人害。白熊、海狗。惟北部有之。

河口及海濱之居民。多恃漁業爲生計。窩瓦河、烏拉河等處之鱈。大而且多。漁人取其子醃之。以爲佳味。其氣胞可作魚膠。波羅的海與裏海。則多海狗。

④ 工業。歐戰以前。工業頗振。各種製造勃興。民性好奇。善能規仿。故從前待西歐輸入




鹿 獐

之品。反漸有輸出焉。其業首推織布。以莫斯科為中心。多運售亞細亞各國。所製繩索皮革等。亦極興盛。俄羅斯熟皮推為全球第一。其餘機器等貨。尚恃英美運入。製紙糖等業。亦漸發達。惜為大戰所困。未能恢復舊觀。

⑤ 農業 革命以前。帝國政府。已設農業學校及農業試驗場。革命而後。處於民主政體之下。農民當可各有私田。再用科學方法及新式農具。其收穫必大有增加。本來革命之起。其主要原因。即為土地所有權。全歸帝國。其制甚不公平。貴族擁有厚產。農民終歲勤動。大半供若輩之豪華。原非久計。此勞農政策之所由風靡一時也。

居 鄉 國 俄



⊙ 人民 人數 共一萬二千萬。大率中央及西南部人口最密。北部人口稀少。

⊙ 種族 俄民族類最多。約言之。不下百餘。所用語言。計四十種。然盡可括之為斯拉夫支。其間俄羅斯人約七千萬。分大俄小俄白俄三種。大俄居西部。白俄居四境。小俄居四境。西部之日耳曼人。別為一種。

猶太人雜居各處甚多。東南多土耳其人。爲蒙古利亞族。性近遊牧。頓河之南域有可薩克人。性野而勇。爲俄

國驍騎。初居俄國爲遊牧人曰賽馬克族

◎

性情習俗。國民身軀壯大。性質勇敢。尙多愚昧之

農民。其文化居歐洲各國之後。民分貴族、神司、公民、齋夫。各不相混。齋夫最賤。隨田主買賣。薄待不啻奴隸。今此例已廢。國民尊視皇帝。貴族之權甚重。有虛無黨者。亦稱無政府黨。專講平權。謀害政府。故政府防備之法。嚴密周至。平民無權。不得聚會談論政事。每有囚犯。輒流之西伯利亞。歐戰而後。帝制推翻。黨人之有勢力者。

遂起而建共和政府。良有由也。平民衣服甚長。多以羊皮爲之。飲食省儉。性多疑。好飲酒。鮮事積蓄。待人尙儀文。而貿易寡信義。自經此次大改革。當有改良之望矣。

七 國政

◎ 政體

俄國原爲專制政體。自敗於日本。知專制之不可恃。議改立憲。歐戰

俄國農民



以後。大勢趨於民主。歐洲境內。因有勞農政府之建設。與亞洲境內之赤塔政府相對待。但此外之紛紛獨立者。實繁有徒。不知何日方統一也。

地方政治。舊分三級。一曰總督府。二曰省。三曰郡。歐洲境內總督府五省。六十八郡。六百二十五。亞洲境內總督府五省。十八郡。一百六十七。各總督府置總督一員。統轄文武一切事宜。各省有長官。郡以下爲國民自治之制。有郡議會。村議會。公舉郡長。村長。判官等員。改革後關於此項之組織。尙未有正確之釐訂云。

○軍政 全國地面廣大。海陸界線俱長。向於要害處多築堡壘。以資防禦。

舊例凡男子年至二十一。每八十七萬人中。抽二十二萬人。編入水陸軍。爲現役兵。餘丁爲豫備兵。及後備兵。兵役年限。各部小異。大率現役五年。豫備十三年後備五年。教士醫生教習免役。革命後當另有更訂。

陸軍向用徵兵法。分全國爲十三區域。歐羅巴及高加索九區。中亞細亞及西伯利亞四區。司軍中雜務聯隊之組織。以大俄羅斯人爲主。他族人尙不及四分之一。平時駐紮歐洲本境者。二十二軍團。高加索二軍團。中亞細亞二軍團。西伯利亞三軍團。將校四萬二

千人。現役兵八十七萬人。馬萬匹。戰時招集豫備兵。可得將校六萬三千人。兵士三百四十萬人。馬五十八萬匹。大礮五千三百門。陸軍費每年約四萬五千萬圓。革命後當另有更訂。

海軍向分四大段。一曰波羅的海艦隊。屯駐喀琅斯塔得。在芬蘭海灣內之一小島上。得俄

格勒西六十里。此艦隊昔時最盛。可一百二十三艘。二曰黑海艦隊。雖不能入地中海。而勢漸擴

張。駐塞佛斯拖波爾。在克里米半島之南。艦數四十餘艘。三曰太平洋艦隊。駐海參威。四曰裏海艦隊。以圖波斯與保護高加索之鐵路。有戰艦十四。巡艦三十。礮艦五十。水雷艇二百七十有七。又有義勇艦隊十五艘。平時爲商船。泊黑海。東至西伯利亞。戰時卽爲運送軍艦。海軍兵士共二萬八千人。年費九千一百萬圓。革命後亦當另有更訂。

③ 財政。歲入舊凡二十二萬萬圓。歲出之數如之。現未定。國債向約四十六萬萬金圓。現則加至六倍以上。

④ 教育。教育之政。從前全不講求。千八百六十三年。廢齋夫之例。民得自主。大有進步。并用強迫主義。以期教育之普及。京師及各大城。設大學校。全國遍設小學校。每年新刊

書籍約千餘種。然通國識字之人。尙不及半。改革後。是否能有進步。尙難預定。

〔六〕商務

俄國介居亞歐二洲。有大鐵道貫穿其間。便於輸運貨物。取西歐之精製品。易東亞之天產物。交易最宜。歐戰前。每年貿易額。出口約十萬萬圓。以穀、麻、獸脂、羊毛、木料、苧麻、毛皮、火油、皮革爲大宗。入口計九萬萬圓。以金類、羅、棉花、茶葉、咖啡、酒、玻璃爲大宗。相與貿易最盛者。首推英國。幾居全額三分之二。德之陸路貿易次之。餘國又次之。茶葉一項。大半自中國運往。一九一八年。俄人購茶。僅及一九一三年三分之一。據一九一三年之統計。輸入六五八三五〇〇〇〇金元。輸出七九一六〇〇〇〇〇金元。逮一九一四年六月以後。國外貿易。可稱烏有。兵禍之烈可知。

〔九〕交通

交通機關。比諸西歐各國。未可謂爲美備。且北部冬令冰封。更爲不便。所幸地方平坦。河流縱橫。汽船可行之河道。共長十六萬里。全年駛行汽船約三千餘艘。冬令徧地皆雪。人用冰撬冰鞋。行冰雪上。頗爲便利。鐵路四通八達。且有大鐵道貫穿歐亞兩洲。電線電話郵局等。亦設立完備。

〔十〕宗教

舊以希臘教爲國教。皇帝自爲教主。擴充教務甚力。常頒巨帑。傳教外國。從前迫

待異教。後許人民信教自由。惟猶太人仍遭苛虐。改革而後。當一切平等矣。

地方志


歐洲俄羅斯。向分六十八省。并爲八大部。

曰大俄羅斯。波羅的省。波蘭。西俄羅斯。小俄羅斯。南俄羅斯。東俄羅斯。及芬蘭侯國。現時波蘭芬蘭等已獨立建國。

○波羅的省。在國之西境。濱波羅的海。國之中樞

也。首都曰彼得格勒。一七〇三年。俄皇大彼得得自墨斯科遷都於此。以其地近海口。交通便利。且爲戰爭

要地也。城臨尼法河。地勢窪下。常患水沒。革命前之宮殿巍峨。屋宇宏敞。學校醫院工廠。靡弗精美。貿易甚盛。一九一五年。人口二百三十萬。大學生七千。自一九一七年以來。凡俄國大城。莫不因革命戰爭而受莫大痛苦。人口因饑饉瘡痍而大爲減少。精美之建築。被燬者極多。而以彼得格勒及墨斯科爲最。就中要隘曰喀琅斯塔得。建於尼法河口一小島上。礮臺之雄壯。向稱世界罕比。爲波羅的海軍隊駐劄所。尼法河口上流四英里。有



堂 拜 禮

俄的薩商港。勒佛爾瀕芬蘭灣。有棉花輸入。今皆陵夷矣。

○ 大俄羅斯 居國之中央及北部。境界

廣大。中央近鄂喀河。有墨斯科舊都。千八百十二年。法皇拿破崙兵至。俄人舉火自焚。法兵遁。一片焦土。戰後再建。仍復舊觀。陸路交通。向爲俄國第二都會。與彼得格勒鐵路通連。今爲勞農政設立之地。邑之中央曰克勒母陵。有宮殿、礮臺、寺院等。俄人向以爲聖地。其金色尖塔。矗立空際。爲世界奇觀。俄皇登位。例於此堂行加冕禮。附近多製造廠。今俱彫敝。當一九一五年。人口一百八十萬。大學生一萬人。後亦銳




勒 格 得 彼

減。


尼什尼諾甫哥羅得。譯卽下新城也。在鄂喀河與窩瓦河交匯之處。有造船廠。向爲內地貿易之大市場。每年七八月間。歐亞商人羣集於此。居民七萬。都拉在墨斯科之南。居民十一萬。製造鐵器業向稱最盛。或稱爲俄國之伯明恩。亞爾干日爾。濱臨白海。距土味拿河口一百二十里。爲北方要港。向多造船廠。製繩編席。居民約二萬。今亦非復舊觀矣。



小俄羅斯。在大俄羅斯南。得尼熱普爾河西岸。有基輔城。居民二十五萬。爲俄之古京。希臘教徒尊爲聖地。其東有哈科佛城。每年正月有馬市。可薩克人羣集。人口凡二十萬。有軍府防備甚固。



科 斯 墨



俄國王宮

工商業亦盛。布多瓦沿得尼熱普爾河支流。產煙葉、熟皮、哈科佛。在布多瓦東北。產砂糖、石鹼。年市極旺。現時亦非昔比。其全境之大部分。爲烏克蘭所據。惟國基尙未確定云。

④ 西·俄·羅·斯。爲西南諸省之總稱。其大城曰維里納。有軍府。多猶太人。每年有大市集。多貿易木料五穀。居民約十一萬。其東又有德比斯科軍府。

⑤ 南·俄·羅·斯。地濱黑海。南方克里米半島南突。而擁亞速海。此半島以英俄之戰事。著聞於世。敖得薩臨黑海北濱。向爲俄國第四都會。介得尼熱普爾河、得尼斯特爾河、二口之間。出口貨多小麥。人口三十三萬。迤東近得尼熱普爾河口有給爾孫城。亦一大商埠也。尼科來幼弗在敖得薩之東北。爲海軍要地。現時其全境之大部分。亦爲烏克蘭所據。塞佛斯拖波爾。在克里米之南。黑海艦隊之屯集地。千八百五十五年。英法二軍大戰奪之。爲歷史著名戰事。居民約四萬。

⑥ 東·俄·羅·斯。在國之東境。近烏拉山窩瓦河入裏海處。有阿斯達拉干城。與波斯貿易要地。居民約十一萬。其地捕鱒鯉之業甚盛。

病倫堡亦在東境。臨烏拉河西岸。蒙古諸部。立市於此。以牛羊易布疋。

喀山建於窩瓦河濱。居民十三萬。往西伯利亞之要津也。由此城溯鄂喀河而上。至摩爾禪斯克城。可循鐵路越烏拉山。而入西伯利亞。摩爾禪斯克。爲礦產極盛之區。

三 波蘭

① 位置疆域

在小俄羅斯之西。羅馬尼亞及新建捷克斯洛伐克共和國之北。除舊俄屬波蘭全省之外。兼割有德意志內西普魯士之一大部。東普魯士及波森之一部。更有奧地利亞內加里細亞之一部。面積約十萬英方里。

② 地勢

爲一波狀之本原。向南漸高。爲喀爾巴阡山脈。北部有大澤及小湖甚多。維斯杜拉河及其支流。流域甚廣。地味極腴。境內有鐵道甚長。其江河又爲交通大道。每年之中。有八個月可航舟。

③ 天氣物產

天氣純爲大陸性。森林甚富。幾占全國面積五分之一。地宜農牧。麥、穀、薯、甜菜、菸草。爲主要之農產品。穀物輸出甚夥。南部富於礦產。有鐵、鋅、錫、煤、硫磺、石油、石鹽。皆已開採。並有世界最大鹽礦。在克拉斯附近。工業以紡織爲大宗。金屬鑄造業及其他化學工業亦盛。新割德奧兩國境內之各項製造廠。出品甚饒。殆爲異日財富之源泉。

四 人民 共約二千五百萬。爲斯拉夫族之一種。性情爽直。愛自由。新舊教並行。歐戰時。波蘭所受之損害甚巨。蓋以其介處俄德之間也。被燬之大城凡三百。村落凡二萬。人民之死於飢饉疫病者以萬計。死於戰爭者爲數尤夥。歐戰後。波蘭人拒俄過激黨。使勿入境。戰鬪甚力。

五 國政 四百年前。波蘭爲歐洲最大之王國。一七七二年。一七九三年。一七九五年。爲其強隣俄普奧所瓜分。一九一八年。波蘭又獨立。爲各國所承認之共和國。男女皆有選舉權。

六 地方志 首都曰瓦薩。在華因 克森 河畔。卽前王之故都。宮殿之盛。寺院之多。向爲俄國第三都會。有軍府。工商業亦盛。今共和政府在焉。倫次在瓦薩 西南四十英里。向爲俄國第五都會。紡織廠多至一百二十餘所。有波蘭曼徹斯特 英國著名製造地 之稱。克拉科與稜卑耳格 爲波蘭有名之古城。克拉科大學。設立已七百年以上。稜卑耳格爲商業重要之商業中心點。

四 芬蘭

一 位置疆域 在芬蘭灣之北。西臨波的尼亞灣。並界瑞典。西北界挪威。面積十四萬四千二百五十三英方里。

二 地勢 北部爲荒涼之高原。間有丘阜。南部多湖。湖湖相接。幾占全國面積十分之一。波

的尼亞灣及芬蘭灣中。有芬蘭屬島甚多。其最要者。爲亞蘭羣島。瑞典人垂涎甚切。國內鐵道長二千五百英里。道路整齊。運河水利。亦極發達。

③天氣產物 氣候不佳。雨量亦少。而農業反爲其主要之實業。產有大小麥馬鈴薯等。牛酪場甚重要。惟捕魚業者以萬計。材木業及紙業並有名。與瑞典挪威相埒。森林最富。幾占全國面積百分之七十。工業多利用水力。

④人民 共約三百三十萬人。爲蒙古族之一種。一千三百年前。卽居是地。人民富進取思想。信新教。

⑤國政 初爲瑞典人所治理。受羈絆者垂五百年。一八〇九年。至一九一七年。芬蘭爲俄羅斯一省。戴俄皇爲君主。但實際上爲自治。自有政府及議會。語言錢幣。均與俄異。一九一七年。建立爲共和國。男女年在二十一歲以上者。均有選舉權。

⑥地方志 首都曰赫爾森法斯。臨芬蘭灣北岸。人口十八萬。有大學校造船廠。附近小島如散沙。不利行舟。其海口曰司弗堡。有軍港。亞波瀕波的尼亞灣。爲商業重地。交易品爲鐵、穀類、木材。亦有造船廠。坦麥斯法爾在亞波東北。有鐵道通之。工業特甚。以產棉布、麻布、造紙著

稱。

五 歐洲土耳其

查戰後土耳其國力及主權迥非昔比惟在歐洲境內之如何變遷尙無明確之宣布茲仍即其舊狀述之而加以近說

①位置疆域 在歐洲之東南巴爾幹半島內。位於北

緯三十九度至四十三度。東經十九度三十分至二十九

度。東界黑海。南界希臘海與希臘國。西界亞得里亞海。北

界奧地利亞塞爾維亞保加利亞。面積向爲六十五萬餘

英方里。土耳其之名自韃靼人種之土耳其曼族而出意即流民也當十四世紀阿脫曼帝興始稱阿脫曼

帝國今亦用之 一九一四年。失地甚多。其僅存者爲一狹小之地。

其大不過我國浙江省四分之一云。

②地勢 境內多山陵。地勢不平。巴爾幹山橫障北境。

向南北分支。在多島海之北者。曰羅多備山。在希臘國之

北者。曰班都斯山。國之西北境。有阿爾卑斯山之餘支。高

八千三百尺。國中大河三。並南流入多島海。馬里乍河居



土耳其其車

東斯德魯馬河居中。瓦答河居西。

東西南三面俱濱海。黑海與多島海之間。有小海曰馬爾馬拉。東出博斯破魯斯海峽。西出他大尼里海峽。公法向以馬爾馬拉海爲土國屬境。各國軍艦必受允准。而後可入。現在該東西兩海峽。已爲協約國所鎮守。地中海達黑海之門戶。業經開放矣。

③天氣物產 天氣溫和。適於養生。北部近巴爾幹山。冬令長而寒。民俗污穢。多疫癘。礦產以鐵爲主要。土脈雖肥。而農學不講求。多植小麥、珠粟、高粱、煙草、木棉、大麻。南部多葡萄、無花果、橙子、橄欖等果實。又多玫瑰花。家畜多牛羊。產絲、蜜、黃蠟亦多。製造貨有地毯、綢緞、五色皮革、葡萄酒、玫瑰油。出口貨以五穀、羊毛、鴉片爲大宗。進口貨以金類爲多。

④人民 人口向共六百七十三萬。分土耳其人、希臘人、亞美尼亞人、猶太人。種類繁雜。黃白相間。語言不一。土耳其人多掌大權。其人自古以勇敢誠實稱。然傲而自信。怠惰不振。故國勢日衰。戰時死傷甚鉅。

以回教爲國教。民人奉之者居半。以蘇丹爲教主。教士皆世襲。屬教務大臣統轄。勢力甚大。亦有奉希臘教者。常受回教徒之苛待。亦其致弱之一端也。

五國政

政體爲君主專制。謂君主曰蘇丹。典章法度。一循可蘭古經。苟不戾教理而與帝意相合者。卽著爲法律。嗣亦仿西歐諸國。布行憲法。戰敗以後。所以能不失歐洲之位置及君士坦丁者。協約國皆不願獨自管理。而國際管理。又若不宜故也。

全國前分三十省。每省置巴沙一人治之。如我國巡撫。其職多以賄得。故蒞任後。日以婪索爲事。民人之苦。筆不勝述。

歲入約二萬萬圓。歲出逾所入之額。公債十五億七千萬圓。勻計每人約六百餘元。近更加至數倍以上。

平時軍備。陸軍十八萬人。馬三萬匹。海軍新造巡洋艦六艘。大小水雷艇六艘。舊鐵甲數艘。水師四萬人。戰後兵力。大不如前。祇能供給少許之警兵而已。

教育之事。各大城俱設學校。藏書室。多附於回教寺內。其所教授者。悉本可蘭古經。故文學全不發達。後於京師設立大學。支邑設立小學。

全國大鐵路二條。一起君士坦丁。一起塞羅尼迦。共長二千八百里。電線要處亦設立。

六地方志

全境向分八大部。曰君士坦丁。在極東。曰亞得里雅那堡。曰塞羅尼迦。均在東

南曰雅尼那。在西南。曰伊什科的拉。一作斯庫台里在正西。曰摩拿斯提。在中央。曰科索窩。在正北。曰諾威巴薩。在西北。戰後祇君士坦丁附近。爲其所有。京師曰君士坦丁。南臨博斯破魯斯海峽。扼黑海與馬爾馬拉海之咽喉。形勢之勝。稱歐洲第一。寺院高聳。殿闕輝煌。自海上觀之。風景絕佳。然屋宇多以木造。街市污狹。多瘟疫火災。城建於七山之上。其北有港。名金角城。內商賈萃處。曰加拉塔。使館聚處。曰彼拉士。王宮濱海。極爲美麗。城中居民計一百二十萬。塞羅尼迦城。古稱帖撒羅尼迦。正踞同名小海灣之首。港口極佳。貿易興盛。居民六萬。

克利地島。今名干地亞。在多島海之南。長四百八十里。最廣處百里。共三萬方里。居民三十萬。產油、酒、果



丁 坦 士 君

實。首府曰干地亞在北部。雖隸土國。向由英俄意法四國簡員統治。歐戰後已割與希臘。

六 保加利亞

①位置疆域 國在巴爾幹半島之東偏。位居北緯四十二度八分至四十四度十分。東經二十一度二十五分至二十九度三十五分。東界黑海。南界愛琴海希臘及土耳其。西界塞爾維亞。北以多瑙河與羅馬尼亞分界。連東羅馬利亞合計。面積約四萬二千英方里。近因助德奧作戰之故。南部濱海之地。割與希臘。西部與南斯拉夫接壤處。亦略退讓云。

②地勢 巴爾幹山踞國之中央。橫亘東西。最高峯九千五百尺。多瑙河自西北來。爲國之北界。至東北境。又折向北。國內小河多流入之。

③天氣物產 天氣溫和。雨水不多。物產以小麥爲大宗。餘則果實、煙葉、牛及毛皮。

④人民 凡四百萬。多保加利亞人。其次則土耳其人。布勒人。性情樸實。以務農牧畜爲業。言語通用塞爾維亞土耳其希臘意大利四種。多奉希臘教。奉回教猶太教者少。近年多設學塾。文學禮儀。漸有進益。

⑤國政 地本爲土耳其之一省。千八百七十八年。柏林條約。定爲立憲公國。而服屬於土。

耳其後又益以巴爾幹山南之東羅馬利亞一省。一千九百八年。宣告獨立。爲君主立憲王國。有政府議院。陸軍五萬六千人。海軍有戰艦數隻。

④地方志 全國分十二縣。京都曰所非。居民十萬。製造貿易並盛。濱黑海曰瓦那。以堅城著稱。居民三萬三千。威丁在國之西北隅。多瑙河南。多出葡萄酒、石鹽、玉蜀黍。

七 羅馬尼亞

①位置疆域 國居多瑙河下游。位在北緯四十三度四十分至四十八度三十分。東經二十三度至二十九度四十分。東界黑海。東北界俄羅斯。西北界奧地利亞。西界塞爾維亞。南界保加利亞。戰後經巴黎和平會議之結果。東北得比薩拉比亞於俄。西北得達琅西里瓦尼亞及巴那得之一部於匈。北得布哥維那之一部於奧。其疆域比前加至一倍有餘。面積共十萬英方里。爲巴爾幹半島中最大之國。

②地勢 西北有喀爾巴阡山脈。林木繁植。中部皆平原。土壤肥美。多瑙河之淤積地也。西部有亞耳特河。東部有塞勒斯河。經其地。俱入多瑙河。

③天氣物產 天氣寒暑俱甚。冬令可降至法倫表零度下十五度。夏令可升至九十五度。

秋季長而適人。半年多東北風。寒威凜冽。雨雪甚稀。礦產多火油、石鹽、煤。羅馬尼亞純然爲農國。民多務農。物產五穀居首。煙葉、麻、胡麻、果品、木料、牛羊、蜂蜜次之。商務日有進步。以奧國之陸路貿易爲盛。

④ 人民 共計一千三百萬。多係斯拉夫人。次則猶太人性情躁急。因久受土國挾制。學業文藝。遠遜西歐。通國無學者。幾居戶口總數百分之八十八。多奉希臘教爲國教。餘奉天主教、耶穌教、回教、猶太教者。均有之。

⑤ 國政 羅馬尼亞當十六世紀時。爲土耳其所征服。後屬俄。既又屬土國。千八百六十一年。得大國聲援。始有自治之權。迨八十一年。乃爲立憲王國。王權有限。國會分上下兩院。議員共三百人。由民公舉。

陸軍十二萬。馬二萬匹。海軍艦二十四艘。鐵路二千英里。大學二所。在京城及頁西。

⑥ 地方志 首都曰不加勒斯多。爲全國鐵路之中心。街衢寺院。並皆華美。爲南歐之大都會。居民二十八萬。貿易頗盛。頁西在北部。近普魯斯河。有大學。居民九萬。



不加勒斯多小販

八 南斯拉夫

① **位置疆域** 位於多瑙河與亞得里亞海之間。在巴爾幹半島之西北部。其東南部係塞爾維亞門的內哥羅兩國合併而成。歐戰時塞爾維亞甚有助力於協約國。經巴黎和平會議之協贊。於西北部得達爾馬提亞哥羅地亞斯拉窩尼亞等地於奧匈兩國疆域較前大擴。東界羅馬尼亞保加利亞二國。北界奧匈。西界意大利。南界希臘。面積共九萬英方里。

② **地勢** 東部地面高下不平。無大山。北部多河流。以多瑙河爲最大。有推斯河騷河摩拉瓦河流入之。地味腴美。西部當阿爾卑斯山之餘支。故一望皆山。細考之。衆山分東西兩帶。中央爲一大谷。山頂高者至八千英尺。一年之內。積雪數月不消。小溪數條。南北分流。南有斯加達斯科湖。附近有平地。

③ **天氣物產** 天氣寒暑均盛。全境多山。故林業甚富。其東部原爲農業國。西部土地瘠薄。而居民種植勤勞。山谷隙地。無不栽珠粟、雀麥、荷蘭薯、煙葉等。畜牧亦盛。牛羊成羣。湖中多魚。近湖處多植葡萄、桑葉。礦產多煤、鐵、鉛、鋅、水銀、錒等。惜開採尙未合法。出口貨以牛羊皮毛、乳餅、五穀爲大宗。至新得之奧匈地。亦宜農牧。

四 人民 約共一千萬。多斯拉夫族。勇敢善戰。熱心愛國。奉希臘教。行事有精神。就中塞爾維亞當歐戰時。所受奧國及保加利亞之損害甚巨。死於殺戮瘟疫饑饉者。數達全塞爾維亞人五分之一以上。

五 國政 向分東西兩國。東即塞爾維亞。西即門的內哥羅。均受土耳其之

羈絆。然國民富有獨立思想。一八七八年伯林之約。同時定爲自主國。一九一八年。合併爲南斯拉夫國。以種族及地位得名。爲君主立憲政體。

六 地方志 首都曰伯爾格來得。爲塞爾維亞舊都。當騷河與多瑙河匯流處。爲自古戰爭要地。環設礮臺。極稱堅固。其南有克拉哥伊瓦斯市街。沿多瑙河支流。水道便利。有軍械製造廠。亞哥郎。在騷河左岸。爲全國文學之中心。有著名之大學。



門的內哥羅人

九 希臘 利一名希尼

①位置疆域 希臘爲歐洲首創文明之國。上古史中。聲稱赫赫。其所以能開野蠻人民風氣之先。以地理位置占勝耳。地形爲小半島。在土耳其之南。突出於地中海。東有多島海。西爲亞得里亞海。居地中海交通之要點。緯度爲北三十六度二十三分至三十九度五十七分。經度爲東十九度二十五分至二十六度。歐戰結果。割土耳其之西北部。保加利亞。亞爾巴尼亞之南部。面積擴張至五萬英方里。

②地勢 地面山嶺崎嶇。中爲平谷。風景幽美。班都斯山自土耳其南來。形勢高峻。爲土股之脊。北境橫列帶山。最高峯約八千英尺。惟羊腸一道。可通行人。廣僅十五丈。誠天險也。北部諸山。古傳神仙所居。猶中國所稱蓬萊三島也。南部有台吉都士山。高八千尺。其尾爲馬塔班角。全國無大川。

港灣曲折。島嶼羅列。海岸線之長。爲歐洲諸國冠。其文化發達最早。不亦宜哉。半島中央。有海灣甚深。自左旁侵入。曰科林斯灣。分半島爲南北二部。僅以右旁科林斯地峽縮連之。南部曰伯羅邦內蘇。意即桑葉謂其地形似也北部曰海拉斯。科林斯地峽東南。又一海灣自右侵入。曰挨吉納海。

灣。

近岸海中。島嶼無數。最大者為優卑亞島。在半島之東。狀似蠶之食桑。長九十八英里。在東南有昔加拉大羣島。以意即環也。半島之西。有伊奧尼亞羣島。東北岸有斯破拉地羣島。

☉天氣物產 海風時若。天氣溫和。雲清日麗。常現碧空。夏令少雨。而秋冬屢有驟雨。其氣候佳勝。亦為文明早發之原因。地土肥美。產麥、棉、煙草、珠粟。果品以無花果、橘、橙為著。樹木極多。牧養山羊、綿羊者。夏則放之於山。冬則牧之於原。頗稱蕃息。東方多養蜂。產蜜與蠟。亦多有蠶。礦產有硫磺、大理石等。採掘未盛。捕魚及採海綿二業。漸臻發達。

惟工業不如古。因久在土耳其虛政之下。一切生業。為其阻礙。獨立以來。工業漸興。亦惟雅典等城。有紡織、陶瓷、皮革等業。製造貨大抵仰給英法諸國。至於繪畫、石刻之技。古今擅名。商業頗盛。多海上經營。每年貿易額約七千萬圓。出口貨以葡萄乾為大宗。入口貨以棉花製物為大宗。內地道路不修。盜賊充斥。



希臘人

行旅裹足。

④人民


共五百萬。多希臘人。卽拉丁人之源

也。面貌清秀。勇敢有爲。惜多詭譎之行。民俗奢華。富於文學。上古多名人。詩家技士。相繼輩出。近世實學。則非其所長也。多業農商。善謀利。慣用舟楫。隨處經營。奉希臘教爲國教。其奉天主教回教者。約僅五萬人。

⑤國政

二千四百年前。國人之技藝。爲當時

之冠。全境分諸小國。互爲聯邦。後服羅馬。土耳其管轄多年。迨千八百二十九年。全國革命。乃得爲獨立王國。制定憲法。君位世及。立法權歸議院。行政權則王與內閣任之。男丁皆有從軍之義務。平時陸軍二萬二千人。馬四千匹。兵費六百萬圓。海



軍小礮艇三艘。魚雷船十九艘。水師四千人。兵費三百二十萬圓。歲入三千六百萬圓。哥林斯土腰。有運河長四英里。交通甚便。鐵路已成者七百英里。電線三千八百三十英里。全國兒童。皆有就學之責。雅典有大學一所。學生約三千人。全境小學均已設立。

地方志 全國向分四部。曰墨薩林。曰海拉斯。又稱北希臘。曰伯羅邦

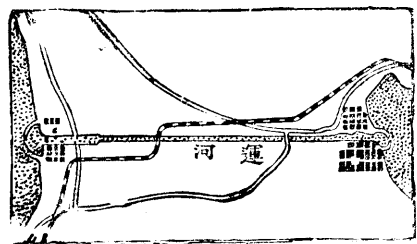
內蘇。曰羣島。都城曰雅典。濱挨吉納海灣。為古代聖賢文士技家生長之地。古蹟極多。四方人士。來遊覽者。踵相接焉。人口近二十萬。

塞羅尼加。人口十七萬五千。為希臘大城。當歐戰時。為協約國地中海

東之根據地。科林斯在科林斯地峽上。昔為名城。乃煙花之藪。今已寥落。居民萬人。土怕大在南部。亦為著名古城。居民二萬五千。其餘古城尚多。伊奧尼亞羣島。在希臘半島之西。面積一萬方里。戶口二十三萬。其間大島曰各府。意大卡。散地喀。花羅尼等。產葡萄乾、橄欖油、葡萄酒、蜂蜜。其地屬英。後歸希臘國治理。

十 意大利

附三馬力諾亞爾巴尼亞三國及英屬馬耳他



科林斯運河

① 位置疆域

意大利即古羅馬帝國之本部。爲歐南一大土股。突出地中海。位在北緯三十六度四十分至四十六度四十分。東經六度四十分至十八度三十分。北界瑞士與奧地利。亞匈牙利東界亞得里亞海。南界地中海。西界地中海與法蘭西。歐戰後。得的羅爾州南部及伊斯的里亞的里雅斯德招爾索島盧新島薩拉港等地。於奧面積共十一萬八千方里。

② 地勢

① 山。全地形似長靴。突出海中。約二千

里。其最寬處約三百五十里。上端附於大陸。廣至二千一百里。與諸國交界有高山。爲天然疆域。半島中有亞平寧山。南北縱列。乃阿爾卑斯山之支脈。中部最高處可一萬尺。至南端分爲二土股。中凹爲大蘭多海股。其西趨之支。沒爲墨西哥海峽。再起海中。爲西西里大島。

③ 原

① 亞平寧山之兩旁。皆爲草地。東窄而西寬。土

皆肥厚。西方平原自北至南沿海多瘴氣。北段日多。



維蘇威火山

斯加納平原。南段曰羅馬平原。皆古來繁盛之區。北部大陸內。總稱倫巴第平原。波河灌之。物產極豐。

③ 火山 亞平寧山脈內。多活火山。常有震災。千七百八十三年地震死四萬人。近那不勒斯有維蘇威

大火山。高四千英尺。古來噴發最猛。每閱若干時。必噴石汁。土灰無算。淹沒附近。越時愈久。則爲害愈烈。西曆六十九年。火大發。淹滅鄰近之邦。貝依與赫鳩婁尼恩二城。不留痕跡。近世掘土得之。好古之士。得資考求。一千九百六年。此山屢又噴發。附近居民受害頗烈。挨得納火山。在西西里島之東岸。古稱爲地中海之燈塔。高一萬一千英尺。底周二百五十里。往往噴發大火。山麓爲火山灰堆積。性極腴美。產葡萄著名。斯特蘭破里火山。乃一小島。在西西利之北。利巴黎舍羣島內。占地不廣。而發火常不絕。

④ 江河 波河厄特什河在北部。介阿爾卑斯亞平寧二山之間。由阿爾卑斯山麓冰雪所融之水而成。支流分布平原。東匯於亞得里亞海。波河爲意大利之巨川。長約千里。水多泛溢。築隄防之。亞平寧山之西坡。有阿若河。第表爾河。並入地中海。

⑤ 島 土股之南。有西西里大島。其南則英屬之馬爾他島也。土股之西。有撒丁島。其北

爲哥爾塞牙島。屬法國。法皇拿破崙生於此。二島之東北。則厄爾巴諸小島也。

③天氣 北方倫巴第平原。寒暑俱甚。天氣多晴。土股中部。氣候平利。南端夏令頗熱。時有熱風自阿非利加吹來。通國全年多晴日。與希臘同。

④物產

①礦產

厄耳巴島產鐵。亞平寧山帶內產白玉。品質最良。故國人自古擅雕

玉之技。硫磺多產火山附近。以西西里島爲最。產鹽亦多。惟乏煤。鐵亦不多。煤多自英國輸入。

①植物

氣候和暖。土地肥美。波河兩岸。無不毛之地。民業耕者。四人而一。八百萬人所產以

小麥、米、珠粟爲大宗。然祇足以養本國之民。暖地兼栽煙葉、棉花、苧麻等。輸出品之最多者。爲果實。凡田園間多植橄欖、葡萄、橘、柚等樹。製油釀酒俱極著稱。桑樹亦甚多。粟爲常食糧。

②動物

家畜多牛羊。北方大平原。草地既廣。牧畜無算。製乳餅最佳。舉世稱絕。又多育

蠶。出絲極旺。南部暖處多蠟子、毒蟲等。沿海漁業興盛。西西里島海濱產海絨、珊瑚。

③工業

工藝古盛今衰。然織絹、製絨、細麻布。及美術器料、緞花等。尙推精美。餘若香水、

肥皂等。亦多製之。葡萄酒甚有名。除法國外。推意大利爲第一。汽車及飛機亦著名。

⑤ 人民 共三千七百萬。計每英方哩三百人。原屬古羅馬人之裔。然已有各地移來之人

種。互相混合。至今日而特成一種。是爲意大利人。眉目清秀。性情敏慧。富於美術思想。自古以雕刻、繪畫、建築、音樂等技著。但實學反遜他國。民性多疑。俗懼鬼神。惰於農事。野多曠土。

國爲天主教根本地。教王居於羅馬京城。向有大權。兼政治勢力。今已大減。憲法定國民信教自由。然國人幾盡奉天主教。惟耶穌教徒六萬二千人。猶太人三萬八千而已。

⑥ 國政

○ 政體

意大利自古爲羅馬帝國之根據地。雄視全歐。中古漸衰。分爲諸小

邦。每起紛爭。強國乘而陵之。教王所轄。亦有數省。千八百六十一年。國中志士。力圖脫強國之脅制。合諸小邦爲一王國。以求自強。定憲法。行政權在國王。內閣。立法權在國會。分上下二院。上院三百二十四員。以王族及御選議員充之。下院議員五百八人。民選任之。國分六十九省。各有長官。行自治之政。

○ 軍政 國民皆有爲兵之責。陸軍每年由二十歲壯丁抽二十分之八。成常備兵。共計

二十六萬人。後備軍約八十二萬人。民兵則二百二十八萬。三者共計三百三十六萬人。

兵費每年九千萬圓。海軍銳意求精。共有大小水雷軍艦二百四十艘。內大戰艦十二艘。水師二萬五千人。分駐那不勒斯威內薩司排嘎三處。每年約費四千萬圓。

③ 財政。歲入約七萬萬圓。國債由二十八萬萬金元增至一百二十萬萬金元。爲歐戰故也。稅額亦甚重。

④ 教育。教育之政。講求頗力。漸有普及之勢。通國大學二十一所。學生約二萬三千人。小學校幾四萬二千所。生徒三百三十萬。藏書室一千八百六十三所。報紙二千種。每年出新書約萬種。

交通商務


地形爲土股。海岸線長萬餘里。要港

無數。且正據地中海之中央。故海上貿易。有連絡歐非

亞三大洲之勢。航海船頗多。爲世界第八。鐵路共約一

萬二千英里。北部雖有大山。不惜工資。穿過山腹。凡隧

道六條。三通奧國。一通瑞士。二通法國。故陸地貿易與



市利大意

西歐亦聯貫。電線長二十八萬里。

貿易額歲約八萬萬圓。輸出物首推生絲。稱世界第四產絲國。幾與中國相埒。次則果品、橄欖、油、大麻、硫磺、米、白玉、雕刻物等。入口貨以棉花、石灰、鐵器、絨呢、煤等爲大宗。自中國輸入之生絲亦不少。進口船舶每年約十萬九千餘隻。出口者如之。與英法貿易最盛。餘次之。

地方志

分部分部

全國向分六十九省。今姑舉重要數大部列之於左。

要數大部列之於左。

①中央部 自紀元七百五十五年。卽爲教王之屬地。


施政苛虐。民憤已極。非法國戍兵守之。幾欲叛亂矣。千

八百七十年。教王失治地之柄。今分爲數省。羅馬卽京

師所在。濱第表爾河。距海口四十里。爲宗教史有名之

聖地。教皇居之。人口五十九萬餘。多古羅馬之建築物。

聖彼得得院。爲世界最大最美之教堂。與科立塞巴得奧




場劇古利大

等各寺院。俱極宏麗。其藏書樓有古本名畫。石刻價值連城。遊人四時不絕。城中有大學校。各種工廠。製造紗、羅、絹布、蠟燭等。尤以寄石細工雕刻品為最著。安科訥瀕亞得里亞海。有商港。為軍府之一。


辟門

在國之西北。介阿爾卑斯山與地中海之間。西界法國。面積約十一萬方

里。初為一王國。首府曰都靈地。臨波河。殿宇宏麗。觀者稱羨。多製絲貨。居民二十三萬。內有大學。通法國鐵道。穿過此城。距色尼斯山之隧道不遠。



奇塔




威內薩

熱那亞或稱爲高美之邑。南臨熱那亞灣。昔爲國都。貿易廣通。舟車雲集。市廛極一時之盛。今猶爲國中最大海口。有堅固礮臺。游歐洲者多自此登陸。探地名人哥倫布。卽生於斯。製造絲絹。絲絨爲最著。居民約十七萬。

⑤倫巴第 一稱歐洲之花園。地介阿爾卑斯山與波河之間。面積九萬方里。首府曰米蘭。爲國中第二大城。近波河。風景清幽。街市壯麗。人稱小巴黎爲絲業中樞。居民三十萬。有大天主堂。工程宏麗。

⑥威尼西亞 在國之東北。南臨亞得里亞海。城曰威內薩。建於小島上。有百島城。



米蘭公園

之名。以河爲街。以舟代車。古爲貿易中樞。今不如昔。然猶爲要港。居民十三萬。巴士亞在威內薩西六十里。有大學校。居民五萬。

④伊彌利亞 在倫巴第威尼亞二部之南。古爲大公國。以產乳餅及上品白玉著名。其首城曰波羅格那。有國中最古之大學。居民約十二萬。

⑤多斯加納 在伊彌利亞南。爲阿若河流域。地土肥沃。風景美麗。古爲自主小國。海濱一帶。地溼多瘴氣。首府曰佛羅稜薩。或稱曰美城在阿若河畔。寺院學校皆著名。畫院藏名人

遺跡不少。居民十四萬。其西有比薩城。爲名人噶利利漚生處。有奇塔。上層較底斜出十五尺。登而俯視。令人驚駭。數百年來。堅固不圯。里窩那地濱海。港口極佳。多製草帽。居民八萬。

⑥南方諸省 于巴尼亞古稱那不勒斯國。政多殘苛。居民淪落。近年統一以來。民智漸進。其會城曰那不勒斯。臨近一小海灣。與之同名。爲全國第一大城。人口七十萬。街市繁榮。貿易興盛。城東三十里。卽維蘇威火山。亞浦里亞在其東南隅。臨亞得里亞海。有布林的西市街。古爲大埠。今已就衰。居民二萬。

④西西里島 爲地中海內大島。地土腴美。古稱意大利穀倉。與大陸隔墨西拿海峽。東西長六百五十里。南北廣三百五十里。面積十一萬方里。分七省。東方有挨得納火山。物產葡萄酒、硫磺、水果。會城曰巴勒摩。居西北境。城市美麗。有大學校。人口二十萬。瀕墨西拿海峽。有同名之市街。製造絹布、棉布。軍港在焉。

⑤撒丁島 在地中海內。大小略與西西里等。距意大利四百二十里。長四百五十里。廣二百十里。面積九萬方里。地多山。樹木茂盛。首府曰加格拉里。在南境。東北有小島曰厄耳巴。地多小山。海岸高峻。產鐵、魚、水果。屬意大利千八百十四五年之交。拿破崙第一曾放於此。故著聞。

⑥屬地 在非洲東岸。有殖民地及保護地。

⑦三馬力諾民主國 在意大利東部。近亞得里亞海。一小共和國也。自紀元後四百年以來。卽已獨立。四面皆意大利地。面積祇四百方里。人民一萬一千。其都城亦曰三馬力諾。居民一千五百。及村落若干。散處於亞平寧山東坡。民業耕牧。有司政者二人。議員六人。另有小議會十二人。意大利政府認其獨立而保護之。國有將校三十八人。兵士九

耶里特里索王一和廣

又北非
的塔油
利比亞

百五十歲。入約十一萬圓。出口貨爲酒、牲畜、石料。

○亞爾巴尼亞王國。在南斯拉夫及希臘之西。西瀕亞得里亞海。與意大利東西相望。此國本土土耳其一省。以巴爾幹戰爭而獨立。地極狹小。此次歐戰之結果。又割南部之地與希臘。面積凡一萬一千三百七十七英方里。人口百萬。境內多山。爲歐洲最不著名之小國。惟肥沃之山谷甚多。現時政府情形。意大利渴欲爲該國之保護者。人民大半爲回教徒。斯庫台里爲國中大城。而都城都拉索及阿扶落那。爲海口商埠。無鐵道。製造業及採礦業。均未能發達。

○英屬馬耳他。利一曰馬在西西里之南。屬英國。爲地中海艦隊重鎮。位於北緯三十五

度五十四分。東經十四度三十一分。共三島。曰馬耳他。面積八百方里。曰葛索。二百方里。曰斗米諾。二十方里。居民共十七萬。英國設巡撫治之。戍兵萬人。大學一所。小學校百十所。亦有郵政、鐵路、電線。

十一 西班牙

位置疆域

西班牙地自法蘭西之西南衝出大西洋內。南方遙對阿非利加。隔地中海。

其窄處曰直布羅陀海峽。國在北緯三十六度至四十三度。東經三度二十分至西經九度二十分。北界比斯開海灣與法蘭西。東南界地中海。西包葡萄牙而濱大西洋。長二千里。廣一千六百里。面積十九萬七千六百英方里。一名加布林半島。

地勢

全國除沿海外。概爲高平原。高度約一千英尺。高山數帶。東西橫列。北近比斯開海灣者曰坎大布連山。與法界之比里牛斯山相連。向西直抵非尼斯特里角。中間曰加斯德辣山。爲全國之分水界。其南有多勒多塞拉摩利那內華達三帶山。尤推內華達最高。爲全歐第二高山。高臺斜坡。向西南者廣。向東南者窄。故大河俱西南流。計帶山五。夾成西流四大河之灌域。斗羅河爲最大。發源坎大布連山。西流入葡萄牙境。而注大西洋。共長一千五百里。德人河。自分水界之南坡發源。西入葡萄牙。



西 班 牙 人

境而注大西洋。長一千六百里。瓜的牙納河發源多勒多山。西南流入葡萄牙。再南至亞雅蒙得。入加的斯海灣。長一千六百里。瓜到基維爾河。南部之大川也。西流注入加的斯灣。長一千一百里。東北部大河曰厄波羅。亦源於坎大布連山。東南流一千三百里。入地中海。諸河大率水淺多礁。夏令水小。幾不可通巨舟。

☉天氣 天氣乾燥。中央高地。寒暑俱盛。夏季稍平和。南部夏則酷暑。低溼之地。熱病流行。時有熱風。自阿非利加吹來。名曰沙拉拿。北部雨水頗多。

☼物產 礦產古代以銀著。今罕遇之。銅、鐵、水銀。產額頗多。塞拉摩利那山中有大水銀礦。曰阿而買屯。爲世界第一。產鉛亦盛。足供歐洲用數之半。沿海一帶。地土肥美。中央高地。間有砂磧。農業不甚講求。境內地多荒蕪。以爲牧場。田產小麥、珠粟、白米頗多。東南部多植橄欖、橘、橙、桑樹、檸檬、林檎等。西部產葡萄。每年製葡萄酒約三千餘石。又葡萄乾無算。舍利城出名。酒曰舍利。南部亦栽棉花、甘蔗。林有輦木、栗實。輦木爲輸出要貨。栗供人民日糧。


家畜內馬、騾、驢。皆以駿美著名。有緜羊一種。曰美利拿。毛細潔。運出者多。牧羊者夏在高地。冬在平原。蠶業頗盛。多有生絲運售。他種工藝。則不興盛。

五 人民

共一千八百六十一萬。大抵屬拉丁支。上古有伊比利人自亞細亞來。色勒特人自歐洲中部來。為開國始祖。中古阿非利加之木耳人執掌國權。今皆與拉丁族混和。故國民性質不一。或莊重勤敏。或輕佻怠惰。國勢不振。亦由於此。地在南部。故人民面色較深。髮多黑色。性多疑。懼鬼神。而固執頗甚。文藝學術之程度。較他邦相去稍遠。俗喜跳舞。好觀牛鬪。法激牛令怒。騎者乃持槍與之格鬪。或步行以箭射之。男女圍觀。以為笑樂。近年多移居外國者。每歲約六七萬人。民俗自古專信天主教。中世代有異端。裁判所即創於此國。專以苛刑虐待不從天主教者。耶穌教徒受害者。以數十萬計。至今讀史者。猶醜其事。近年始准民信從他教。然全國除信天主教外。



西班牙鄉民



西班牙人鬪牛

奉耶穌教者仍居少數。

國政

一八七六年始定憲法。爲立憲君主政體。行政權在王與內閣。立法權在國會。分


上下二院。上議院三百六十員。下議院四百三十一員。各省有自治之權。立省會、邑會。中央政府不得越限攬權。國民年滿十九歲謂之壯丁。皆當入軍伍。平時有陸軍十一萬九千人。馬一萬五千匹。兵費六千萬圓。海軍自爲美國所殲後。新造大小軍艦水雷船。共一百二艘。內戰艦二艘。水師一萬四千人。兵費約一千萬圓。歲入可三萬萬圓。公債二十三萬萬圓。

教育向不措意。國中老人不識一字者居十之八。近年用強迫獎勵之法。然尙未普及。

交通商務

地濱海。爲商業先進之國。昔年於海上

貿易冠絕一時。近世國運不振。商業日衰。陸地道路不修。



馬德里王宮

盜賊充斥。鐵路長九千四百英里。電線長二萬一百八十英里。出口貨以葡萄酒、葡萄乾爲主。果品、輓木、鉛、羊毛、造紙草、水銀、花布、瓷器、呢、羽緞、地氈次之。入口貨以棉花、布匹、煙葉、煤、鐵器爲多。其貿易與英法最盛。歐戰發生。影響於西班牙之工商業者甚巨。一九一八年。其國外貿易較之一九一四年。殆兩倍之。

地方志

分部

全國始分十三部。曰加黎薩、亞斯都里亞斯。在西北濱海。曰良、舊

加斯德辣、濱斗羅河。曰新加斯德辣、義斯德勒馬都拉、濱德人河與瓜的牙納河。曰安達盧西亞、濱瓜到基維爾河。曰木爾西亞、瓦稜薩。在東南濱海。曰加達魯尼亞、亞拉岡、納瓦拉、瓦斯岡加達斯、濱厄波羅河。今分四十九省。巴里亞、里斯羣島亦在內。

都邑。都城曰馬德里地。位居中央高地。在德人河之上流。王城、公署、瓷器店、及鬪牛

場。皆極壯麗。寒暑俱甚。不宜攝生。有大學、畫院與各種善堂。製造所以印書、織氈、製煙、爲最盛。居民六十萬。近年日漸興盛。

巴爾塞羅內。在東部。爲沿地中海第一大埠。形勢勝於京都。製造棉貨極盛。有大學、軍政局、寺院、園館。皆極華麗。居民二十八萬。迤南有瓦稜薩、干的亞、亞利干的三港。皆貿易要

埠也。


加的斯在西南隅。濱大西洋。古爲腓尼基人所立。貿易頗盛。昔哥倫布探新地。於此起行。四周礮臺堅固。居民五萬。

塞維里亞濱瓜到基維爾河。居民十四萬。有木耳王古宮、大博物院、大學、及鬪牛場。製造雪茄煙、瓷器、機械等物。產水銀、鉛、酒、橄欖油、果品。輸出不少。



屬地。南美洲全地。除巴西國外。本皆

爲本國屬地。計閱三百年。近來一一自立爲國。千八百九十九年。西印度之古巴、波爾多黎各二島。又脫羈縻。太平洋中菲力賓羣島。亦爲美所奪。拉登島售歸德國。西



班牙之屬地盡矣。惟阿非利加尙有殖民地數處。面積共二百四十萬方里。人口約十四萬。大西洋中加那列羣島、菲琅多島、安邦邦島。

④ 巴里亞利羣島。在地中海內。遙對瓦稜薩城。共五島。大者曰馬拉爾架、米諾爾架、壹畢薩。居民共三十一萬三千。善擲石。自幼習之。巧於命中。首府曰巴爾馬。在馬拉爾架島。居民六萬。產油、酒、果品、製靴、鞋、棉貨、絲貨。

⑤ 英屬直布羅陀。直布羅陀在國之南隅。與阿非利加之摩洛哥國相對。扼地中海之咽喉。峻巖壁立。高及一千四百三十英尺。突出海中約十里。誠天險也。面積計二十方里。北方一沙頸與大陸相連。南面海腰窄處。僅四十五里。天氣酷暑。無從得水。自千七百零四年。爲英人所據。置戍兵六千。就山石鑿成礮臺。西南有都市曰蘇羅基。居民二萬五千。頗與阿非利加有貿易。設巡撫一治之。

十二 葡萄牙

① **位置疆域** 葡萄牙在加布林半島之西。當北緯三十六度五十五分至四十二度七分。西經六度十五分至九度三十分。東北爲西班牙環抱。西南俱臨大西洋。計長一千二百里。廣

三百六十里。面積三萬五千四百九十英方里。之境內昔有二城曰波多曰該爾合之稱曰波多該爾譯音曰葡萄牙

②地勢

正當西班牙高平原之西坡。斜向大西洋。有帶山數條。穿入國境。分數大河之流

域。曰斗羅河。德人河。瓜的牙納河。皆自西班牙來。各河下流水深且廣。便交通。資灌溉。實歐洲

西部之腴田也。

③天氣物產

地濱大西洋。受暖流之影響。故氣候溫和。雨量較西班牙為多。土質肥美。耕植不精。產葡萄最盛。製酒每年

可二百二十三十萬石。色紅者曰波打。最著名。輸往英國。餘若橄

欖、橘、橙、無花果、檸檬等。南方盛產之。而所出穀、米、麥、珠粟等。不

足供民食。牧畜多山羊、綿羊、牛、豚。江海多魚。漁業頗盛。礦產有


銅、硫磺、煤、鉛、砒、金、銀、錫、鐵等。石鹽輸出甚多。工藝不精。器用多仰他國。本地製造貨。惟麻布、

絲布、煙、陶器等而已。

④人民

約六百萬。人種混雜。言語、風俗、容貌、事業。皆與西班牙相似。然二國常相嫉。兩國語言

俱由拉丁而由。悉奉天主教。文學程度甚低。民之移居外國者。每年二三萬。



酒 葡 葡 酢

五 國政

初與西班牙合爲一國。十二世紀始自立國。十五世紀國勢最強。屬地環拱。後曾一屬於西班牙。不久復自立。一千八百二十六年。始立憲法。定爲君民共主立憲政體。王位世襲。至一千九百十年。國民起革命軍。驅逐君主。舉大統領。主持行政權。改爲民主國。並組織內閣。國會。分理國事。陸軍平時三萬五千。馬五千匹。兵費一千一百萬圓。海軍艦三十二艘。多小礮船。水師五千人。歲費八百五十萬圓。歲入一萬萬圓。公債十五萬萬圓。大學一所。學生二千人。小學校五千五百所。生徒共二十四萬。

六 交通商務

鐵路長約二千英里。沿海船舶甚多。地勢扼地中海大西洋之要。中古海上貿易極盛。今則大衰。商務多奪於英人。里斯玻亞泊爾多二埠。爲貿易中心。出口貨多葡萄酒。水銀、牛、果品、石鹽。入口貨棉、煤、金類、食品爲多。與英法貿易最盛。

七 地方志

○ 分部 全部共分六省。北曰明火斗羅。達拉索斯蒙德世。在斗羅河與德人河之間曰卑辣。近德人河口曰義斯德勒馬都拉。德人河與瓜的牙納河之間曰亞零。德人南境曰亞利牙爾威。西南大西洋內有阿索勒斯馬得拉二羣島。


○ 都邑

都城曰里斯奔。一曰里斯坡亞里在德人河北岸。距河口二十七里。商埠軍港駢列其下。

城內居民四十三萬五千。宮室華美。多學院善堂。有白石水渠。長三十里。引水入城。製造煙、肥皂、毛織物、藥料。輸出酒、油、果品。中古爲繁盛大埠。今海上貿易。既不如前。加以千七百五十五年地震。大半傾圮。民死四萬。元氣大傷。迄今猶未全復。

伯爾多在里斯奔北六百里。踞斗羅河口。爲全國第一製造城。貿易之盛推第二。所出以波打酒爲著。餘若布匹、綢緞、陶器、皮革、煙帽等。亦皆馳名。出口貨有牛、軟木、果品、銅。城內有書院、禮拜堂、藏書室。俱古麗著聞。居民得里斯奔之半。

三 阿·索·勒·斯·羣·島。一名好克羣島。在大西



洋內去葡萄牙國二千餘里。凡九島俱爲火山所成。自成一省。一巡撫治之。地多山徧植橘林。天氣平和。適於養疴。常患地震。居民二十七萬。

④ 馬得拉羣島 在大西洋中。去摩洛哥一千二百里。爲葡萄牙之一省。地有高山深谷。海岸危峻。氣候平和。雨量均勻。患肺疾者居之最宜。產穀類。荷蘭薯。橘。橙。檸檬。無花果。葡萄酒。出口貨以葡萄酒著名。居民十四萬。


⑤ 屬地 四百年前。航業甚盛。故海外殖民地。開拓亦廣。自南美洲之巴西。以迄阿非利加東印度等。均有屬地。迨航業既衰。屬地因之而失。千八百二十五年。巴西自立爲民主國。今所存者。尙有大西洋中佛得角羣島。阿非利加之安哥拉。莫三鼻給。印度之荷禮。達馬溫。低猷諸小埠。東印度內數島。及中國之澳門。凡八十萬一千零六十英方里。居民約九百萬。

十三 法蘭西

附安道耳摩
納哥二國

① 位置疆域

法蘭西歐西強國也。位在北緯四十二度二十分至五十一度五分。東經七度二十六分至西經四度四十六分。北界英倫海峽。比利時國。東界德意志。瑞士。意大利。南界



地中海及西班牙。西界大西洋。長廣各約一千七百里。面積二十一萬三千英方里。因法蘭西人侵居

其地故國號法蘭西

一 地勢



地面

地形如一大半島。西南與西班牙半島連接。全國略似方形。北東為

大平原。間有窪處。富於農產。所謂法蘭西平原是也。中央為高原。出海面三千英尺。有亞

維倫山。高六千英尺。西溫尼斯山縱列。西南沿海一帶沙地。曰蘭德低隰。與西班牙分界處。有

比里牛斯山橫互其間。為天然界線。中央高峯曰瑪拉代達。高一萬一千英尺。東南與瑞

士意大利夾界。有女拉山阿爾卑斯山。皆高逾萬尺。又色尼斯山腹有鐵路隧道。長二十

餘里。通意大利。西北有馬特息攸角。突出海中。附近小島曰烏山。



江河

全國水道。自中央分流四方。計大河有四。一曰塞納河。發源中央高地。曲折向

西北流。沿岸有巴黎等要邑。入英倫海峽。其河口深廣。曰哈勒佛爾港。長一千四百里。可


行巨舟者一千里。其支河曰美倫。疴瓦斯。二曰羅亞爾河。為法國第一大川。發源西溫尼

斯山。北流至疴爾稜斯城。西折入比斯開灣。沿河多肥地。水勢漲沒無常。長一千八百里。

可行舟者一千六百里。有運河通塞納等河。三曰日倫大河。在西南。發源西班牙境比里

牛斯山。流入八十里。入法境。過都羅塞城。折而西北。灌溉葡萄產地。下流益廣。入比斯開灣。長千里。大舟可至都羅塞城。四曰羅尼河。在東南部。發源瑞士之阿爾卑斯山。經給尼發湖。西南至里昂。薩鄂內河會之。南流過蠶業之地。以入里昂灣。長千五百里。大舟可上行至里昂。惟水急灘多。頗形不便。諸河貫通平原之間。輸運灌溉。俱得其利。且所開運河甚多。故舟楫可自大西洋達地中海而無阻。

☉天氣 地居歐洲南部。濱大西洋。受暖流之感化。故氣候和平。惟東北部高地。夏暑



法 國 葡 萄 園

冬寒。頗不平均。南部受阿非利加之熱風。夏頗酷暑。雨量均勻。天多晴朗。爲歐洲氣候最佳之地。

四物產

礦產頗豐。鐵產尤旺。每年可出三百五十萬噸。北中南三部多煤田。每年約出三

千萬噸。

歐洲第三

然不足供本國之用。居民多藉木爲薪。鉛、銅、白鉛、鈷、錳等。亦多產之。石鹽、海鹽、皆

豐富。更多礦泉。山中多大理石、白玉、泥板石、花剛石。可供建屋之用。前失之亞爾薩斯、羅來因二省。新自德國收回。其地富於煤鐵與苛性鉀。

地土肥美。全國祇百分之八爲廢地。北方產小麥、大麥、珠粟、及荷蘭薯。南方暖地。多珠粟、果品。地中海濱。多植橄欖。煙草則各處產之。北方多苧麻。製糖之蘿蔔。植之頗廣。輸出物以葡萄酒爲最。果品次之。產葡萄之地。以日倫大河畔最佳。全國葡萄之收穫。每年值四萬七千萬圓。造酒約二萬石。波打、香賓酒二種。名著世界。

全世界每年用香賓不下二千一百萬噸。法之葡萄酒德之麥酒爲字內二大酒國。

林木佔全

境六分之一。牧養牛、羊、豕、雞、鴨、無數。以北部平原爲尤盛。乳油、雞蛋。每運至英國。江海漁業。爲一大利源。南方及哥爾塞牙。有蠶甚盛。森林中有狼與野豬。比里牛斯山中多熊。

製造之盛。稍亞英國。英人以堅緻見長。法人務奇巧悅目。故美術品裝飾品。皆非他國所及。尤

以綢緞爲第一。里昂一城，絲業之中樞也。每年所產，值一萬五千萬圓。次爲鐵器、瓷器、絨呢、棉布、麻布、皮革等。又次則樂器、格致器具、機械等。至於日用小件，如首飾、花邊、絲帶、玻鏡，無不精美絕倫。歐戰後，英、美、國人，至法國探其親屬之陣亡者甚多，以是遊旅頓增。法國招待旅客之業亦大盛。

一九一七年，德軍以橫暴之行爲，使法國北部果園荒廢，礦產彫零。事平而後，被迫而以薩爾河流域之煤田，讓渡與法。此外更須出巨數之賠款。賠款之中，除金錢外，更有船舶及生材料。

⑤ 人民 共三千九百萬。多色勒特族。近來因河有日耳曼人。其西南境有西班牙人。國民多愛國思想。雖顛危不顧。然大率浮躁。勇敢有餘。而堅忍不足。都邑居民，奢華宴樂，罕知節儉。而接人以禮。名播各國。婦女亦樂聞外事。多奉天主教。信耶穌教者不過百萬人。此外略有猶太教徒及不信教者。一九一四年至一九一八年間，法軍總數五百萬。死者百八十萬。傷者三百萬。故法國今日之人力及生氣大弱。我國爲法國同盟國。當戰事劇烈時，嘗遣工匠十萬人赴法。法國工人乃得出而應敵云。

⑥ 國政

○ 政體

近世法國政體，屢有變更。因多啓戰爭，血流無數。今爲民主之國。立

法權在國會。分上下二院。上院議員三百人。由四十歲以上之公民選之。任期九年。下院議員五百八十四人。每任四年。總統即伯理內閣員或有過。下院有彈劾之權。上院得裁判之。


行政權在總統與內閣。總統七年一任。由上下二議院選舉。內閣凡十一省。各有大臣司員。別設參事院。議論軍國要事。分全國爲八十七省。每省有長官。政府命之。各縣有議會。選舉官吏。以任地方政治。

◎軍政 全國海陸要地。皆設堡塞。戍兵守之。國民皆服兵役之義務。共二十五年。現役三年。備役十年。地方現役六年。地方備役六年。全國置二十軍區。每區又分小區。共步兵一百四十五隊。馬兵七十九隊。礮兵十九隊。工兵六隊。輜重兵二十隊。平時兵數約五十萬八千。馬十四萬二千匹。戰時可有兵士四百三十五萬人。年費二萬六千萬圓。海軍艦共四百餘艘。水師五萬餘人。年費一萬二千萬圓。海軍鎮地最要者五。曰召爾布格、布拉斯、濱英倫海峽、曰羅爾英特羅捨縛、臨大西洋。曰土倫、濱地中海。因歐戰故。使芒恩、松末、哀痕、尼爾克末斯及凡爾登、雙伯爾諸地。皆垂不朽之名。蓋有猛烈之戰爭。在此等

地方故也。

③ 財政。歲入可十四萬二千六百萬圓。歲出之數如之。國債現爲二十九億金元。其利息已使全國人民每人負擔二八·八九金元。

④ 教育。先時教育頗乏特色。平民恆少學問。近年與德國爭馳。教育大有進步。公私學校。概歸文部大臣監督。國中各村。必有一學校。各縣必有一師範學校。每村有五百人以上。必設女學校一。共計幼稚園六千所。小學校八萬五千所。中學校一千所。女子中學校一百二十四所。其最高等之學校。分五科。曰神學。曰法科。曰醫科。曰理科。曰文科。又有各科完備之高等學校七所。醫科、藥劑科高等學校十六所。



法 國 土 倫

交通商務 全國形勢得宜。內地外海。交通便利。鐵路徧及村邑。共長三萬二千英里。電線約長三十四萬英里。商業居世界第二。稍遜英國。其自大西洋以通歐美。則推阿弗爲主要大埠。自地中海以通亞細亞阿非利加。則推馬賽爲要埠。相與貿易最盛者爲美國。比德意西俄次之。據一九一八年調查。出口貨值八億二千八百八十萬金圓。以葡萄酒、絲綢、絨呢爲大宗。諸裝飾物及機器次之。入口貨值二十九億八千三百萬金圓。以食品及製造之生料爲多。歐戰後。倫敦巴黎間。有每日飛機航線。可以運送郵件及旅客。現正設法以地底鐵道。通英之多維爾及法之加來斯。

地方志



分省

法國共分三十二省。今爲八十七府。




黎

巴




都邑。都城曰巴黎。居北部之中央。跨

塞納河兩岸及河中二島。築鐵路石橋二十三座以連絡之。地距海口三百三十里。爲歐洲大陸第一大城。居民二百七十一萬。其街市之宏麗。宮殿之精美。實可稱世界第一。邑內有故王宮、大旅舍、戲館、畫院、禮拜堂、大學校等。徧立各市。藏書樓、卷軸充盈。任人鈔讀。醫院自古著名。四方來學者。充溢閭閻。工藝院、大鐵塔、紀功坊。皆舉世無雙。餘若公園、妓館。無不引人入勝。遊其地者目迷心醉。故歐人稱巴黎爲大遊樂場。城內工藝極盛。以美術品裝飾物爲大宗。泰西士女。無不嘖嘖稱之。其衣服程



巴黎公園

式。各國爭傲。凡匯兌銀行。各種公司。亦以巴黎爲世界中心。城外環礮臺十八座。鞏固無匹。城牆共長六十六里。有五十六門。征收門稅。城內分二十區。各有長官。府尹總其成。警察巡捕。整齊畫一。城西南三十里。有邑曰威爾塞列斯。先王魯伊十四之故宮在焉。亦以樓觀園林著稱。其第二大城曰里昂。近孫河會羅尼河之處。人口約四十六萬。附近皆育蠶極盛之地。織造綢緞。於斯爲盛。各國售絲。羣集於此。有天主教大學校。博物院等。盧昂在巴黎西北二百四十里。據塞納河右岸。爲製造棉花羊毛貨之區。人民十有一萬。昔奇女瓊珩於此焚死。列黎城在北境。近比利時國。其製造業以細麻布爲主。城寨堅固。居民十六萬。第三大城曰馬賽。在里昂海股東岸之丘。距羅尼河東口二百十里。頗足觀瞻。人口四十萬。地處要津。掌地中海之貿



勝名黎巴

易。且當東洋各國出入之衝故商務繁盛。爲法國第一

海口。其貿易小

麥、油、酒、糖、煤、鐵、

製造貨爲大宗。

波爾多在日倫

大河畔。爲通國

第二大埠。地居

平原。附近產葡


萄。居民二十五

萬。出口貨多葡


萄酒、勃蘭地酒、

油、果品等。有提

糖、瓷器、化學器、玻璃等製造廠。難得斯在羅亞爾河畔。



坊 功 紀 崙 破 拿



賽 馬

距口岸九十里。貿易頗盛。居民十二萬。最大之造船廠在焉。其上流有都爾城。亦以製造名。人口十五萬。阿弗在塞納河口。為法國第三大埠。與英國貿易尤盛。人口十一萬。計全國都邑。人口逾十萬者。凡十五處。

③ 哥爾塞牙島。在地中海內。北對意大利海岸。南距撒丁島。其間有玻尼法西俄海峽。南北三百三十里。東西一百六十里。面積二萬方里。有森林平原。山之高者。幾及千丈。地土多石而礮。產材木果品甚佳。居民二十九萬。多牧牛為業。語言從意大利。首府曰亞者西俄。在西岸。為拿破崙第一誕生處。

④ 屬地。法蘭西歷代為強國。屢占歷史之主位。拓地海外。不一而足。雖經德國之敗。而元氣未盡喪。事業旋盛。頃又戰德國而勝之。國勢益振。除新得地不計外。共三百七十四萬英方里。列表如左。

- 一 亞細亞屬地 法屬印度 東京 安南 下安南 柬埔寨
- 二 非洲利加屬地 阿爾及利亞 法屬剛果 象邊 馬達加斯加島 塞內岡比亞 法屬蘇丹 達荷美 突尼斯 哥摩羅羣島 不爾奔羣島

三 亞美利加屬地 圭阿那 馬耳的尼加 瓜他鹿 桑丕爾里島 米圭琅島

四 大洋洲屬地 新喀里多尼亞島 索晒伊的羣島 新希不力兌斯羣島 馬貴

斯羣島 岡標羣島

⑤ 安道耳民主國 在比里牛斯山中。介乎法蘭西西班牙之間。面積一千七千方里。人口六千。仰法廷保護。爲獨立國。民情樸實厚重。以牧牛羊爲業。司政有公會二十四人。刑官一人。神司二人。理教事。由法國與西班牙國烏爾吉耳教長輪流派之。

⑥ 摩納哥侯國 介法意之間。濱地中海。歐西最小之獨立國也。面積八千方里。居民一萬五千餘。大城三。君位世及。歸法國保護。民皆奉天主教。律例一準法國。巡警兵七十人。天氣溫和。冬令多遊人。輸出貨有橄欖油、佛手柑、香料。工業貿易不盛。博場最多。其中樞曰摩德加羅。歐洲嗜賭者麇集於彼。每年可四十萬人。以博稅爲國之歲入要款。

十四 英吉利

① 位置 英吉利爲歐洲大陸西北部之島國也。以大不列顛島及諸小島合成。曰大英羣島。與印度等處屬地合稱曰大英帝國。

疆域

國在北海之西。阿爾蘭之東。四面環水。東南與大陸僅隔一海峽。最窄之多維爾海峽。僅寬六十里。面積共約九萬餘英方里。爲歐洲第一大島。世界第八大島。其地與歐洲間斷。故罕與各國有爭界事。又因僅隔一海峽。故大陸之文明事業。易於傳入。四周皆海。故商業興盛。舟楫廣播。蓋其地勢與國勢之關係甚大也。

地勢

英國地勢本與大陸相連。觀其山脈。由斯堪的納維亞而來。陷入北海。又崛起而爲大不列顛島。故島中山脈高原。悉有自東北斜向西南之勢。境內無高山峻嶺。廣大平原。惟各處丘陵起伏。區別疆界而已。

大不列顛島與阿爾蘭島對峙。中隔阿爾什海。其窄處北曰北岔。南曰斯特維鄂爾格岔。島形如奎星。南北長千五百里。東西最廣處約一千里。面積八十八萬方里。因地形別爲三部。東南平地曰英格蘭。西南山地曰威爾士。北方高地曰蘇格蘭。

英格蘭地勢平坦。略有高低。西方敷帶山。勢斜向東。東方沿海。微有隰地。北部有山曰哲維倭特。與蘇格蘭分界。自此山直向南。有偏尼開英山。長六百里。俗稱英國之地脊。其高峯曰克老司勿兒。計高三千英尺。山之二坡。各有平地。東爲恆比爾河之流域。蓋發源帶山。合無數小河。

成巨川。入於北海。其口頗廣。西坡平地。濱阿爾什海。幅員偪窄。中間突處。有山作圈形。曰康布連。主峯曰司哥非耳。高三千二百二十九英尺。爲英格蘭最高山。其地風景清絕。山間有麥爾西河。入阿爾什海。其流域爲貿易要埠。偏尼開英山之南。爲中央平原。幅員廣闊。支河灌溉其間。實爲全國要地。河之大者。凡二。西流者曰栖汶河。爲國中第二大川。發源於威爾士山。西南流六百三十里。入布里斯宅峽。東流者曰太唔士河。爲國中第一大川。其發源處在西北部丘陵。東流七百五十里。所過平原多大城。倫敦卽在其岸。河口港灣寬大。能容多舟。二百噸之船。可上達倫敦。英格蘭無大湖。有小湖數處。在司哥非耳山中。最大者長三十里。廣三四里。其海岸曲折。汊港紛歧。海岸線共長六千里。南有威提地島。風景奇美。英王離宮在焉。西有明島。人民自治。語言與英異。法國西北有喀拿耳羣島。亦屬英。

威爾士伸入內海。爲一半島。長四百里。廣自百里至三百里不等。面積七萬方里。全爲山地。北部降雪山。高三千五百七十一英尺。河湖俱少。山地盛產煤。北方安哥勒塞島。有大橋二。與大陸連接。


蘇格蘭地。南北長八百六十四里。東西最廣處。約四百五十里。窄處約九十里。面積計三十萬

方里。三面臨海。海岸線長九千里。附近有小島七百餘。其中二百餘島。可以居人。北方俄爾哥內設得蘭二羣島。合爲一府。產馬小而美。西有喜布黎得斯羣島。大島曰列威斯。地多佳景。遊人絡繹。蘇格蘭地面。可分南北二部。北部占地過半。有格蘭扁山。橫列中央。自西南趨東北。有峯曰便尼非。高四千四百六尺。爲全國最高之山。南有便斐門峯。高亦三千餘尺。高地中間。有最深之谷。長三百里。然窄甚。高原之北。有斯派河。向北流二百里。入北海。南流大河曰台伊河。入台伊灣。南部與英格蘭交界處。有連山曰哲維倭特。自東北橫亙西南。高二千尺不等。東南有特威得河。入北海。蘇格蘭多小湖。最大者曰斐門。風景絕佳。

四 天氣

英國氣候。溫和滋潤。考其緯度。雖五六十度之

間。與西伯利亞之南方同位。其天氣和暖。五穀豐登者。因西風自墨西哥溫暖海流吹至。所感受化。較歐西諸國爲多耳。惟蘇格蘭較寒而溼。西風多則和而潤。東風多則乾而寒。西方雨量



善農河

較大。每年可四十五英寸。東岸則祇二十七英寸。雨水最多之處。有一百四十英寸。惟水氣太多。常凝濃霧。罕見晴日。沿海岸少雪。山岳地方。稍見積雪耳。

⑤ 物產



礦產

以煤爲首要。每年可出二萬二千萬噸。通國四十餘萬人。恃以爲生。

威爾士全部。英格蘭西北。蘇格蘭西岸。皆產煤地也。產額居世界第一。每人平均計五噸。居全球產額百分

之二十六本國用者數居大半地兼產鐵。每年約可一千四百萬噸。亦居全球第一。約居全球總數之半。

其質佳美。錫產亦爲歐洲之首。他如銅、鉛、石鹽等物。皆有之。

⑥ 植物

蘇格蘭土地。大率肥沃。通年草色青綠。但樹多落葉。東方多耕田。西方多草地。

穀類有大麥、小麥、粗麥。以小麥爲最居農產總數之半稻則不能成熟。植荷蘭薯與蘿蔔最廣。農民以爲

常食。果品則有蘋果、梨、李、櫻桃、覆盆子、楊梅等。樹有橡、榆、櫟等。蘇格蘭地土瘠瘠。祇宜畜

牧。然農田之法極精。見稱於世。合全國以較他國。土地不爲饒。天氣不爲暖。而田產尙覺

豐盛者。以農學之精。器具之良。灌溉之便也。然田產不足以供本國之民。必待外國輸入。

林木甚鮮。僅占全境百分之三。如英格蘭全部。殆不見一森林。

⑦ 動物

牧畜之業。甚爲興盛。以草地多也。馬、牛、羊等。皆稱佳種。其毛及肉暢銷國內。野

獸昔有熊狼。今已絕跡。惟有狐狸大鹿而已。各處漁業頗盛。以青魚、鯉魚爲最。蘇格蘭之北。有鯨魚、鱉魚。

④ 工業 國既富於煤鐵。製造業自然興旺。且交通便捷。國人勤敏。工藝練達。故英國製

造業爲各國冠。有由來矣。各業首推棉花。共有工廠二千四百七十六所。每年產額十萬萬圓。此項製造業。以曼徹斯特城爲中心。所用棉花。自美國印度經麗佛普海口運入。織成布匹。又由此埠運銷東方各處。次於織棉者。爲織毛之業。工廠共一千八百所。產額五萬萬圓。全國共有工廠四百所。又次爲織絹綢業。祇在英格蘭一部。工廠六百所。製造鐵器之業。亞於紡織。然亦甚盛。以北明翰爲中心。由生鐵熟鐵製成各物。大之鐵路橋梁。槍礮刀劍。小之日用器具。釘銼鑽鉗。無一不備。其次則銅器、瓷器、粗瓷器、玻璃器等。又釀酒、製皮革、靴鞋等業。各用工人數萬名。造船一業。亦極興盛。其廠多在太晤士河、麥爾西河、台伊河附近處。他國來定製者。每年多至五百艘。其術之精美可知。

⑤ 人民

英格蘭約有三千一百四十八萬。威爾士約一百五十萬。蘇格蘭約四百四十七萬。海峽諸島約十五萬。共計人民約三千八百萬。英格蘭人煙稠密。大抵係條頓支日耳曼人。

威爾士蘇格蘭一處地曠人稀。皆係色勒特人。國民之性質事業亦不同。英蘇二部人勤奮明敏。誠實自重。愛國心深。平日則保守不動。有事則果斷銳利。其精神英爽。今日所以大拓版圖。執牛耳爲全球盟主者。非偶然也。多經營礦業及製造業。精貿易。徧行各國。握商務之要點。威爾士人樸重少文。多以開礦爲業。近年民人。多遷居他邦。通國財豐物阜。然富者自富。貧者益貧。各大城中。男女謀業不遂。無以度日者。比比皆是也。


國語通行條頓支之晏格羅撒克遜語。雜以拉丁語。蘇格蘭威爾士二部土語。皆有異處。不可互通。

國政

政體

英格蘭威爾士蘇格蘭等本分立。先後合

爲一國。稱大不列顛王國。并屬地合稱。曰英吉利帝國。實首創君民共主之立憲政體。國政以憲法爲本。立法權在國會。國王爲會首。分上下二院。上議院以貴族充之。一、皇族六人。二、敕選貴族世爵五百四人。三、主教牧師二十六人。四、蘇格蘭列任貴族十六人。共計



廠 船 造

五百五十人。舊有阿爾蘭終身貴族二十八人。下院議員共五

百五十七人。英四百六十五人威三十三人蘇七十二人阿舊亦有一百三人。以

各郡府。各大都會。及各大學校代議士任之。期

以七年。選舉用投票法。凡國民年二十一以上

者。皆可被選。惟教士及現任官不與焉。上下二

院合稱。曰英吉利之巴力門。諸屬地皆有會所。俱分上下二院。

行政權在國王。而內閣掌之。王位世及。或男或女。皆可繼統。王可派任政府官員。決戰爭。

授爵秩。亦可召集解散國會。但未得下議院之允准。不得增加賦稅。開支國帑。內閣統屬

十五部。各有大臣。總理大臣兼理大藏卿。其進退黜陟。恆視下議院之意。地方制度。英格

蘭分四十郡。威爾士十二郡。蘇格蘭三十二郡。各有長官。議會自治本地一切政務。至司

法權之本源。則在國王。高等法院。為上院議員合成。

◎ 軍政 陸軍常備兵。男子年二十一歲充兵役。為現役者十二年。計全國十五軍區。常

備兵二十六萬。馬二萬七千匹。戰時可得正兵七十七萬。又有印度兵八十萬。常年兵費



蘇格蘭人

一萬七千萬圓。歐戰時英國起兵七百萬人以上。內死者約七十萬人。傷者二百餘萬。軍士之中。來自大不列顛者五分之四。其時阿爾蘭未獨立。出兵士五分之一。一九二〇年。軍士總數裁減至四十萬人。就中飛行隊推世界第一。

海軍稱世界第一。因其地爲海國。貿易興盛。又屬地衆多。在在皆需調戍。故自有獨勝之勢矣。今於世界各要害。皆有水師駐屯。厲兵屯糧。作戰備計。兵船總數約五百餘艘。其常駐海外者約一百五十餘艘。尤以中國洋面爲多。海軍總數十二萬人。歲費三萬萬圓。歐戰時。德國海軍爲英國海軍所封鎖。作戰不能得力。於一九一八年十一月投降焉。

③ 財政。最近歲入十四萬一千五百四十五萬圓。歲出十四萬六千九百六十一萬圓。國債在三百六十億金圓以上。蓋因歐戰時支出兵費過多之故。較之一九一五年。已增加十二倍之多也。

④ 教育。先時教育不及歐洲諸邦。貧民勞力。不知向學。千八百七十年以來。用強迫主義。父母不令子女就學者有刑。於是學童大增。今計通國小學校約三萬二千一百所。可容學生七百五十萬人。中等教育。立法似未完備。大學共十所。英格蘭五所。威爾士一所。

其中以荷哥斯佛爾即譯牛津岡比黎日二大學爲最著。生徒各二三千人。倫敦大學專司考驗給憑。並不授學。蘇格蘭大學四所。愛丁堡大學生徒三千人。格拉斯哥大學約二千人。

交通商務

國居海中。交通自便。故貿易爲立國之基。計國內道路共長四十五萬里。無不平坦如砥。往來無阻。鐵道始於千八百十二年。司提反筭試築於麗佛普與曼徹斯特之間。長僅七十五里。今已全國密如蛛網。共長二萬四千英里。較之中國鐵道長及四倍。河道共長五千餘英里。舟楫如織。電線共長五十五萬四千英里。內外輪帆舟數約二萬艘。恃舟爲生者二十四萬人。其商務之盛。泰半以此。其貿易總額。據一九一八年調查。入口貨值一百六十四億二千七百零二萬金圓。五穀爲首。棉花、金、銀、羊毛、糖、茶、咖啡、次之。出口貨值九十六億九千二百九十七萬金圓。棉布居四分之一。絨呢、鋼鐵、機器、煤、麻布、皮革、次之。世界各國無不與之交易。世界各埠無一不見英船。其最盛者。首推美國。法、德、印度、澳洲次之。歐戰前英國商船約得世界全數之半。一九二〇年。船數一萬零一百艘。爲世界總數三分之一。

宗教

英格蘭以耶穌教之監督會爲國教。信徒約一千三百五十萬人。而於他會亦無


歧視。計從耶穌教之別會者。約一千三百五十萬人。天主教約一百五十萬人。猶太教六萬人。監督會恃國王爲護法。凡主教及大主教。皆王所命。英格蘭及威爾士有大主教二人。主教十二名。大主教管內有宗教議會。遇要事。由王傳諭集議。蘇格蘭以耶穌教之長老會爲國教。從者六十餘萬。他會亦有六十七萬人。天主教三十六萬人。

地方志

英格蘭


地爲全國之樞要。人口

亦占居大半。各部要邑多在此。京城曰倫敦。跨泰晤士河下游。距河口百五十里。兩岸俱繁盛之區。河上有十六大橋。最著者曰倫敦橋。巨舟上溯泰晤士河。至此而止。河底有隧道一。爲世界第一大都會。人口之數。一九一七年有六百七十二萬七千。較蘇格蘭阿爾蘭猶過之即歐洲十五小國逐



倫敦塔

年猶有增加之勢。城長三十里。廣二十餘里。占地面共一百二十三英方里。府內共分東西南三段。東段爲街市。商業最盛。西段爲衙署貴邸。河之南岸。專係工廠。又分四十衛生區。可舉議員六十一人入議院。製造之業。雖非全國第一。然所出甚多。有綢緞、鐵線、馬車、鐘表、金寶首飾、樂器、白糖、酒等。萬國商業及金融機關。皆視倫敦爲漲落。進口貨有茶葉、生絲、綢緞、咖啡、香料、靛青。自中國印度往。木料、小麥、牛、羊、繇羊皮。自歐洲北部往。糖、咖啡、牛皮、橡皮、椰子。自南美洲往。羊毛、黃金。自澳洲往。故平時停泊江心船隻。每不下千餘艘。帆檣如林。城中皇宮三座。著名之所五處。曰倫敦塔。係一衛堡之古址。前代男女名人。死節其間。藏古今戰器無算。故遊人絡繹不絕。曰偉斯德民斯德大堂。建於中國宋英宗年間。內




倫敦太晤士河畔


間。藏古今戰器無算。故遊人絡繹不絕。曰偉斯德民斯德大堂。建於中國宋英宗年間。內

有歷代名人賢君功臣墓。及紀功像。頌德牌。凡國王登位。必於堂內行加冕大禮。曰議院。屋宇連雲。結構宏麗。占地四十英畝。屋一千一百間。建造費四十兆圓。

曰聖保羅堂。爲耶穌教堂之巨擘。曰大英博物院。動植金石。無不賅備。有藏書室一所。牙籤疊架。不下二兆部。每禮拜三日。准人入觀。不取資。至倫敦街市。行人如蟻。有輪車、馬車、電車、更有地內鐵道。




偉斯德民斯德堂



議院


倫敦之東約六里。有固林維志天文臺爲經度之起算點。本書所稱經度。卽按此處起算。倫敦西七十里。有溫特沙離宮。濱太晤士河。英王常居之。其對岸有極大學校曰伊盾。麗佛普在英格蘭西北。麥爾西河口。部內第二大城也。居民五十八萬。城距海十二里。附近爲製造廠叢集處。城有機器製糖局、製造局、肥皂廠。大船廠則長約十八里。所出之貨。棉布爲最。絨布、麻布、綢緞、鐵器次之。中國所用洋布。幾全來自該處。自美國而往之舟。多載棉花、五穀、及牛羊肉。商務極盛。

曼徹斯特在麗佛普東北九十三里。人口




五十二萬。爲英格蘭第三大城。製造棉布。稱世界第一。昔大船不能抵城下。後開一河。能通潮汐。輪舟可往來。交通益便。徧城工廠如林。空中黑煙。常如雲覆。北明翰在平原中央。工業殷盛。製造物以銅、鐵、黃銅器爲要。大者如軍裝、火槍、各式機器。小者如鈕扣、筆頭、螺絲。莫不著聞。人口四十九萬。

里子在曼徹斯特東北濱



溫 特 沙 離 宮




麗 佛 普

恆比爾河。人口三十九萬。製造羊毛貨爲最多。其南有設佛爾德城。人口三十四萬。造各種利器。頗著名。布里斯拖濱於布里斯拖岔。昔爲大商埠。製造玻璃、肥皂、銅器。紐喀斯特勒在東北境。地濱代尼河。五百年來。爲著名產煤之地。英美國有俗諺曰。送煤與紐喀斯特勒。言可不必也。

主要軍艦港曰抱斯穆斯。一作朴在南海岸。威地島之

東北。乃海軍第一重鎮。礮臺鞏固。曰普里穆斯。在西南隅。爲第二重地。有石塘伸入海中。以護內港。不爲浪所激。其南有旋渦燈塔。著名險礁也。

痾哥斯佛爾在倫敦西一百五十里。有大學校。自十一世紀以來。久已著稱。共有書院二十一所。固比黎日。在倫敦之北。有大學校。共分十七書院。



埠 船 普 佛 麗

威爾士 有大城二。曰默翠。第佛爾有大煤礦。鐵礦曰加的福。南臨布里斯拖海。爲

大商埠。有製造廠。尤以製銅著名。

蘇格蘭 其地本居土人。第五世紀。有蘇格族人

自阿爾蘭移居之。乃稱今名。有大城四。曰格拉斯哥。

跨克來多河。人口六十二萬。爲本部第二都會。造船

業最盛。各國多於此定造。爲造汽機名人瓦德之故

里。又爲汽船首先試行之地。二曰愛丁堡。人口二

十六萬。舊爲蘇格蘭京師。有古王宮二。名人遺蹟最


多。文學最盛。以書籍文具之業著聞於世。三曰董低。

臨台伊灣。與印度貿易最盛。亦有一大學。製造麻布

網具。捕海狗鯨魚者。皆萃於此。四曰亞比爾頓。臨底

河口。爲東北一大埠。製造毛布絲綢。人民有習遠洋

漁業者。亦有大學一所。四方之士。多負笈往遊。



愛 丁 堡

⑭

海上諸島

在英倫海峽者。曰冉內爾羣島。地近於法而籍隸於英。富耕牧。通商業。為

海軍游弋要地。在索雷得海峽者。曰威地島。多白堊

質之邱陵。土壤肥沃。在阿爾什海中者。曰明島。多山

岳。產鉛錫。居民五萬五千人。首邑曰刀克刺斯。在威

爾士西北隅者。曰安哥爾塞島。土地低平。多礦產。有

橋梁連於大陸。又西北。曰荷里島。為英格蘭鐵路之

終點。在蘇格蘭西岸。島嶼駢列。總稱之曰喜布黎得

斯羣島。受大西洋暖流氣候溫和。然多峽石。港灣有

用之地甚少。蘇格蘭之北。曰俄不哥內羣島。土地低

下。無樹木。耕種亦稀。居民恃漁業為生。又北。曰設得

蘭羣島。地勢較俄不哥內為高。故有高島之名。居民

皆習漁牧。

⑮

屬地

英國屬地。除戰後所得不計外。共有一千



倫 伯 都

一百一十六萬英方里。民數三萬一千餘萬。地面人數。共占世界五分之一。徧布六大洲。西人有諺曰。英國之太陽。不見落山。可謂廣矣。自一九一四年。至一九一九年。加拿大澳洲南美洲及印度。均以人力金力。資助其母國。可見其屬地人心之團結。茲擇其地之較著者。列表如左。

一 歐羅巴洲屬地 一 直布羅陀 二 馬耳他

二 亞細亞洲屬地 一 印度 二 錫蘭 三 亞丁 四 麻刺甲 五 英屬

婆羅島 六 香港 七 塞浦斯 八 阿富汗 九 俾路支仰英保護 十 阿達

曼羣島 十一 呢哥巴拉羣島。

三 阿非利加屬地 一 開普蘭 二 英屬東阿非利加 三 英屬中阿非利加

四 英屬南阿非利加 五 幾內亞 六 塞拉勒窩內 七 納塔耳 八

蘇格蘭 九 毛里西亞島 十 森赫勒拿島 十一 亞森森島 十二 鄂蘭

吉 十三 德蘭士瓦

四 亞美利加屬地 一 加拿大 二 圭阿那 三 關都拉斯 四 英屬西印

度 五 福爾克蘭島 六 南吉鄂爾吉敦島

五 海洋洲內屬地 一 澳洲 二 塔斯馬尼亞 三 新西蘭 四 英屬巴布

阿 五 斐濟羣島 六 科克羣島 七 英屬撒羅蒙羣島

十五 阿爾蘭

① 位置疆域 在大不列顛島之西。四周皆水。南北約九百里。東西最寬處五百餘里。面積約三萬二千餘英方里。爲歐洲第三大島。

② 地勢 與大不列顛島僅隔一海岔。西海岸尤多曲折。其岸線長約二千英里。岸有高至五千尺者。巉巖石壁突立海中。附近多小島。數凡五千。可居人者。約二百五十島。島中多平地。四周有山。或高至三千英尺。平地多下隰。黑水巴羅等河分流灌注。以善農河爲最長。計二百三十英里。入大西洋。多小湖。風景絕美。

③ 天氣物產 天氣與大不列顛島相似。適於農牧。森林少而泥炭多。居民賴之。草地連綿。

俗有綠島之稱。牛羊蕃盛。農產以粗麥、大麥、荷蘭薯爲要品。東北一帶多植麻。河中多狗吐魚。

④ 人民 約四百四十萬。係色勒特人。多業農。性躁急無恆。然英爽逼人。臨陣勇敢。屬英時。

英之名將精兵。多出於此。寓居美洲者甚多。幾與居住阿爾蘭者相埒。北部奉新教。南部奉舊教。有大學二所。

⑤國政 向屬英。一九二一年。獨立爲共和國。

⑥地方志 首府曰都伯倫。南方最大城也。臨都伯倫灣口。在島之東岸。濱阿爾蘭海。輸運便利。貨物雲集。城闕壯麗。其大學校有名於世。居民約四十萬左右。其西數里。有天主專門學校。北方大城。爲杯爾法司突。以製造細麻布著名。巨艦之製於其地者亦不少。

十六

丹麥

一稱丁抹
亦曰健國

①位置疆域

丹麥位在歐洲北境。乃入德蘭半島。與日倫佛寧諸島合成之小王國。在北緯五十四度三十分至五十七度四十四分。東經八度五分至十二度三十七分。入德蘭半島自德意志北部突出海中。東爲波羅的海。西爲北海。隔喀德加特海岔。與瑞典相對。西北隔斯加基爾拉克海岔。與挪威相對。面積約一萬七千英方里。一八六四年。丹人與普人戰。喪地一千五百英方里。現已歸還。

②地勢

地爲歐洲大平原之一分。西海濱多沙地。土股三面濱海。地多差錯。內地低平。多

小湖隰地。常恃隄防。以拒水淹。無高山大川。可以著稱。附近諸島。地皆肥美。最大者三。曰日倫。一名西倫。京城在焉。曰佛寧。曰拉蘭。

③天氣物產 半島諸島。俱在海中。故較同緯度之大陸。天氣和平。但潮溼過甚。天多雲霧。航海不易。居民大半務農。產大麥、粗麥、雀麥。牧畜之事亦盛。牛、馬、羊、豚。隨地成羣。所製乳油、乳餅。輸出頗多。漁業亦精。鑛產稀少。所需皆取給於外邦。

④人民 共三百萬。爲條頓支。與瑞典、挪威人相似。身長力壯。髮色淡黃。性情安靜勤敏。學問優長。語言頗類英語。奉耶穌教之路德會爲國教。昔第八世紀時。丹人多出沒海上爲盜。隣國無不畏其劫掠。

⑤國政 政體爲君民共主。立有憲法。王與大臣必路德會人。國會分上下二院。上院六十員。由王命任。下院百十四員。由民公舉。軍制全國皆兵。平時兵卒八千九百四十五人。戰時增至六萬一百人。歲費六百萬圓。海軍艦五十二艘。水師千二百人。歲費三百八十萬圓。國家歲入約四千二百萬圓。公債約一萬三千萬圓。教育用強迫普及法。京城有大學一所。中學六十七所。小學三千所。

六 交通商務

國三面臨海。航海業甚盛。鐵路長

近三千英里。電線長二萬六千里。一九一六年。輸入

貨值三億七千七百萬金圓。輸出貨值三億六千四

百萬金圓。人口貨多煤、鐵、棉花、蔗、糖。出口貨多乳

油、牛、羊毛。貿易與英、德、瑞、典、挪、威、為盛。

七 地方志

都邑。全國分五省。都城曰哥

卑納給。在日倫島之東。地勢低平。為商旅聚集

之區。宮殿巍峨。屋宇峻麗。街市中多穿河道。有


大學校製造局。為歐洲北部之大都會。居民六

十萬六千。其港水深且廣。可容多舟。港口礮臺

甚堅。都城之北六十里。有港埠曰赫爾森。居

民萬人。其地為孫德海腰最窄處。舟楫過之。須

納關稅。



卑納給

○屬島。丹國昔日海業頗盛。故海外有屬地數處。西印度內二小島。總名丹屬西印度。一九一七年。丹人已將丹屬西印度售與美國。得價二千五百萬金圓。今該羣島已更名爲維爾京羣島。北美洲之東北大島格陵蘭。爲丹國殖民地。面積大於本國。北大西洋內又有法俄爾羣島。與伊克蘭大島。共計面積九十萬方里。人口十一萬。一九一八年。伊爾蘭島已離丹國而獨立。但對於丹國王仍承認之。其居民皆有選舉權云。

①法俄爾羣島譯即羊島。在設得蘭島西北。約六百里。共三十二小島。居民一萬三千。本爲挪威殖民地。今歸丹國。地多巉巖。農業不興。土人多漁魚牧羊。輸出貨多羊毛、鴨絨及魚。居民乃路德會友。地方政事自治。舉代議士入丹都國會。

②伊克蘭島譯即冰洲。爲新建獨立國。在北大西洋內。近北圓線。面積四十萬方里。較阿爾

蘭爲大。大過丹國本部二倍餘。地多高山。頂積冰雪。地內火力。發動頗烈。計有火山三十座。最著者曰希克喇。高五千一百尺。又多沸泉。高者可射熱水上升二百尺。天氣最寒。冬令晝僅四小時。夏夕亦短至四小時。五穀不生。惟荷蘭薯與椰菜可殖。樹稀而矮。多石苔。可供食品藥材。居民九萬。性情善良。奉耶穌教。教育普及。輸出貨以綿羊小馬爲主。漁業


最要。海中有鯨、鯨、海狗、礦產、硫磺、煤、首府
 曰雷克雅未克。居民三千餘。城皆小村耳。
 十七 瑞典

①位置疆域 司干狄那維亞半島之東側。

西界挪威
 東以波的
 尼亞海灣
 與波羅的
 海對芬蘭
 南以喀德
 加特及松
 德二海岔與丹國相望。面積凡十七萬四千英
 方里。



瑞典挪威峽江



挪威威漁人

②地勢 地勢較挪威為低。西部自極北之北角至極南那色角。有一帶山。曰基阿連山。即以此山與挪威分界。其最高峯曰嘎特呵必克。高八千五百英尺。常見積雪。有冰川自嶺下移。此山東坡即瑞典地。幅員較廣。勢稍斜。至波的尼亞海灣及波羅的海。間有平地。南方愈廣大。東有二島。曰疇得蘭。曰曷蘭。

江河頗多。內皆有灘。不便利涉。南方二大湖。曰威內爾。歐洲第三大湖長二百七十里。廣五十里。高度

一百四十七尺。由各大運河注入波羅的海。曰威德爾。在威

內爾湖東南七十里。長三百里。廣三十里。水由末大拉河入

波羅的海。其餘小湖尚多。俱以風景著名。挪威無大河。水流

俱係激湍。

③天氣 夏令短而暖。冬令長而寒。極北處在北圓線內。

夏為長日。計時二月有半。日永不落。冬為長夜。六月不見日出。雨量較挪威為少。

④物產 鐵礦甚富。名著世界。每年可產二百九十萬噸。餘如銀、銅、白銅。出產亦多。中部及

南部。產小麥、粗麥、大麥等。寒處可植荷蘭薯。北方野地多石苔。獐鹿之特別食料也。森林最多。



挪威獵者

多係松柏。長成不速。而體質堅緻。連往奧、英、法、德等國。爲數甚夥。實其國一大利源也。

⑤ 人民

五百八十萬一千多。偏住於南部。北方漸稀。屬條頓支。狀貌性情與英人彷彿。面

白髮黃。容貌端麗。勇敢勤敏。愛國心切。信教自由。通國無不識字人。食肉、衣皮。而以開礦、伐樹、畜牧、捕魚、耕田爲生。貿易次之。工藝亦漸振興。以耶穌教之路德會爲國教。國人皆奉之。極北拉伯蘭人。數約二萬。身體矮小。四肢粗壯。爲蒙古利亞族。俗尚漁獵。畜獐鹿成羣。

⑥ 國政

爲立憲王國。國會有上下二院。議員皆由

民公舉。上院一百五十二員。下院二百三十員。行政權國王司之。內閣八部大臣承行之。王位世及。必奉路德會之耶穌教。

軍制用召募法。平時兵額三萬七千二百人。馬七千匹。

歲費二千三百萬圓。海軍艦約五十艘。水師四千餘人。歲費七百七十萬。瑞典歲入可九千四



人 蘭 伯 拉


百萬。公債約一萬九千萬。

教育用強迫普及主義。不就學者有刑。瑞典小學一萬二千所。大學三。交通商務 三面濱海。故利交通。航船甚多。鐵路長九千三百英里。電線長三萬四千英里。商務頗有起色。一九一七年出口貨值四億三千二百萬金圓。以木料、鐵、爲大宗。入口貨值三億一千七百萬金圓。以金類、煤、衣服、爲大宗。相與貿易者。以英、德、法爲最盛。

地方志

地居東偏。都城曰斯德哥爾摩。建於馬爾倫湖濱。直達波羅的海。北跨九島。建高大橋梁。兼多渡船。島上林木蔭翳。山石巉巖。宮殿華麗。樓臺崢嶸。風景極勝。城中心爲城島。王宮貴邸在焉。議院公署等。多在爵島。那曼島上則有格致大學、博物院、美術學校、公園等名勝之地。城中製造機器、蔗糖、紙煙、綢緞、麻布。出口貨多鋼鐵、粗麥、柏油。

人口近五十萬。其港口每年有三四月爲冰所封。日非勒沿波的尼亞灣。有商港摩爾曼在遜達海峽。有軍港。



車

汽

烏布薩拉在京城西北六十里爲古代京都。有大書院藏書二十五萬卷。城中禮拜堂爲全國之冠。城北有大鐵礦。

哥德波爾在國之西南海濱。爲全國第二大城。居民十一萬。港口頗佳。貿易興盛。有船塢、鐵器、提淨蔗糖等大廠。其植物園爲歐洲巨擘。哥德波爾在喀德加特海峽。有商港。

十八 挪威

① 位置疆域 占司干狄那維亞半島之西側。東界瑞典。北臨北冰洋。西濱大西洋。南隔斯加基爾拉克海盆。與丹麥相對。面積凡十二萬五千英方里。

② 地勢 多係高原。平野甚少。當基阿連山之西坡。幅員甚窄。海岸峭壁屹立。出入如鋸齒。其間瀑布高懸。上有水河。並有無數之島嶼。羅列其前。西北部有羅佛敦羣島。

③ 天氣物產 天氣和暖。雖嚴冬海面亦不結冰。因大西洋暖流經此故也。多產銅鐵。地土多瘠。不毛之地。幾占十分之七。林產甚盛。西海岸之漁業尤富。爲世界三大漁場之一。所產以鱉青爲主。鱉魚產羅佛敦羣島附近海中。每年春令。漁人麇集。漁獲之額。可四五千萬尾。製魚肝油。輸出各地。捕青魚宜於冬令。業此者約三萬人。其餘沿海河內。無不多魚。國民恃爲食物。

要品。餘者運往外國。工業未盛。然木器鐵具魚肝油等。亦占優勝。一九一六年。輸入大宗食物及織物。共值四十五萬八千金圓。輸出以材木爲大宗。共值二億四千七百萬金圓。

④人民 共二百六十三萬二千。爲歐洲人口最稀之國。種族及宗教。並與瑞典同。教育之普及。亦不亞於瑞典。計有小學八千所。大學一所。極北有拉伯蘭人。數約二萬。身體矮小。四肢粗壯。爲蒙古利亞族。俗尙漁獵。畜獐鹿成羣。

⑤國政 與瑞典同爲立憲王國。昔時共奉瑞典王爲主。一九〇五年。別自立國。與瑞典分離。國會爲兩院制。上院二十八人。下院八十六人。平時軍額三萬人。歲費約七百萬圓。海軍艦共三十八艘。水師將弁約五千人。歲費約二百十萬。歲入可五千五百萬。國債約一億四千萬。

⑥地方志 都城曰革里士特阿拿。在國之東南。旁一海灣。與城同名。居民二十六萬。工商業頗盛。港口每年冰封者四月。其南有佛勒德里克斯大得軍港。國之西岸有海口曰卑爾仁。爲輸出魚乾、魚肝油要埠。居民五萬。北方小島上。有城曰亨墨菲斯。爲歐洲最北之邑。已在北圓線內。有魚類木料輸出。產一種麥類。四十日可收刈。歐戰時。斯加基爾拉克海岔。爲英德兩國海軍戰場。英軍逐德軍使退焉。

十九 荷蘭

①位置疆域 荷蘭。歐洲西北隅之王國也。在北緯五十度四十六分至六十三度三十四

分。東經二度二十二分至七度十四分。北與西俱界北海。東界德意志。南界比利時。長七百里。

廣四百三十里。面積一萬二千六百英方里。荷蘭二字意卽低地。澤尼澤蘭與此同義。

②地勢 爲歐洲最平之地。大略較海面爲低。全賴隄防。以阻海水。政府每年所費。頗形支

絀。河流隄上。引入於海。其排洩水利。專恃風車。注水於河而達海。苟隄防潰決。平地卽化爲澤

國。民其魚矣。北有大海灣曰須德。意卽南海卽於十六世紀時。海水淹入而成。計村落被沒者七十

二處。民遭水劫者十萬人。因此國民專講水利。濬河開渠。所至通達。水運之便。稱萬國第一。河

流自德國來。下流入海。其大者爲來因河與賣士河。沿海頗曲折。島嶼甚多。海岸以大石爲隄。

高三十尺。寬七十尺。隄上可行車馬。全堤共長一千六百英里。時時修理之。不使圯壞。

③天氣 氣候頗寒。有自西北來之海風。調和其間。尙不凜冽。每年平均溫度爲法倫表五


十度。雨少霧多。罕見晴朗。外人居之。每易致疾。

④物產 國中人稠地窄。故田土極貴。國民日思闢地法。近有人欲設法以堤防圍淺海。抽

盡其水墾為田地。亦可謂苦心矣。全國土質肥美。產大麥、小麥、蕎麥、荷蘭薯、煙、麻等。然不足供本國日用。凡下隰汚地。俱設法用風車洩水。故草野廣闊。牧牛羊甚多。產牛酪、乳油、乳餅、為數甚鉅。多售諸英國。民精園圃之藝。其所栽培花卉。巧奪天工。尤以山茨菇及風信花為最著。菜蔬廣植。果品有梨、蘋果、櫻桃等。水田多蛙。鶴鳥最繁。民皆喜之。沿海漁業甚盛。推青魚一項為最。西人稱為荷蘭之金礦。歲值可六百萬圓。

工藝未臻極盛。然製棉布、麻布、頗有名。餘如紙煙、粗瓷、燒酒等業。亦甚興盛。造船一業。昔日極旺。船廠有六百五十所。

五 人民 人口極稠。共約五百四十三萬。為歐洲第二。屬日耳曼種。性情勤儉好清潔。待人以誠。熱心愛國。力爭自由。又善於行海。長於貿易。而多以農牧為業。經商、捕魚、製造次之。學問



荷蘭風車

優長。不識字者少。大半奉耶穌教。間有奉天主教者。餘則猶太人十萬四千。

國政

千八百四十八年以來。定爲君民共主立憲政體。立法權在國會。分上下二院。上院議員由納稅高額之民選舉。共五十人。下院議員以投票法選舉。共一百人。行政權在國王。與內部八省。地方政事自治。軍制凡民自十九歲以上。皆有服兵之義務。期限五載。計平時兵額二萬五千。戰時可至七萬。歲費約一千六百萬圓。海軍爲防護本國海岸及屬地而設。計大小戰船五十一艘。水雷船四十三艘。水師弁士七千六百人。歲費約五百十萬圓。全國歲入約一萬三千萬圓。公債約九萬五千萬圓。教育普及。全國有小學五千四百所。幼稚園一千所。大學四所。

交通商務

地濱大海。中古商業推第一。今亦祇次英國而已。舟楫之數。自古已多。國內大河二。運河無數。皆便舟楫。冬令處處凝冰。居人行冰上。或乘冰車。或履冰鞋。疾行如飛。全國鐵路二千一百英里。電線官設者四萬八千里。一九一三年。貿易之額。輸入十五億六千七百七十萬金圓。輸出十二億三千三百二十萬金圓。出口貨以牛、羊、乳油、乳餅爲大宗。進口貨以英國之棉花貨、絨貨、東方之咖啡、香料爲大宗。


地方志

分佈 全國分十一州。

西方濱海三州。曰北荷蘭。南荷蘭。西荷蘭。北方二州。曰哥羅尼亞。非里薩。東方五州。曰德倫得。疴威爾。美塞爾。給爾德。蘭。北巴拉班的。靈不爾厄。中央一州。曰烏德勒支。

都邑 都城曰海牙。政府在焉。萬國

和平會。建設於此。距北海僅六里。街市廣闊清雅。宮室壯麗。河道縱橫。橋梁密織。有大書院。藏書樓。貯書二十萬卷。又有古王宮。古禮拜堂。所製造者。多印書。鑄鐵。銅鉛諸器。居民二十三萬。附近有德佛特城。以陶器著名。



亞摩斯德爾登建於須德海西岸。九十小島之上。橋梁三百跨之。屋宇之基。乃以木椿插入地中。工藝興盛。商務繁昌。尤以刮磨金鋼石一業。著名於世。居民六十四萬。稱全國第一都會。

鹿特丹爲第二大城。居民三十二萬。在亞摩斯德爾登西南百三十里。踞來因河下游。城內河渠縱橫。交通最便。貿易特盛。有古禮拜堂、博物院、及動物園。工業以造船、蒸酒、提糖、製煙爲要。來因河上游北之烏特勒支省。有烏特勒支城。爲鐵路四達之要衝。四周礮臺堅固。城中大書院極著名。大書樓藏書十六萬卷。製造機器。貿易以乳油、乳餅爲要。此外



鹿 特 丹

北海岸之來丁城及北方之哥羅尼加皆有大書院。

③ 屬地。荷蘭屬地在東印度西印度者。共面積七十八萬二千八百六十三英方里。人

口四千八百四十一萬。逾於本國七倍。

- 一 東印度 北緯六度至南緯十一度 東經九十五度至一百四十一度之間 一 加拉巴 二 蘇門答臘 三

婆羅島之西及東南部 四 西里伯 五 荷蘭巴布亞 六 摩鹿加

- 二 西印度 一 薩巴島 二 森優大丟斯 三 森馬丁 四 庫拉索羣島 五

- 三 南美洲 一 荷屬圭阿那

二十 盧森不爾厄

盧森不爾厄小國也。昔與德國為關稅同盟國。一九一九年以來。與法國為經濟同盟國。在荷蘭之東南。介比利時。法蘭西。德意志之間。為獨立大公國。面積九百九十八英方里。本屬荷蘭。千八百九十年。諸國認為獨立國。地勢微有山陵。多產鐵。居民二十六萬。以務農開礦為業。皆奉天主教。言語同德國。政權屬大公。有代議院。議士四十五人。歲入四百萬圓。鐵路長八百里。電線長三千里。都城與國同名。在阿爾塞德河左岸。工商業亦可觀。

二十一 比利時

① 位置疆域

比利時鄰荷蘭同爲低地。當北緯四十九度三十分至五十一度三十分。東經三度二十二分至七度十四分。東界德意志。南界法蘭西。西界北海。北界荷蘭。長七百里。廣三百九十里。面積一萬一千五百英方里。其地久爲歐洲戰場。滑鐵盧之戰。即在此土。近又於一九一四年至一九一八年間。爲歐戰之大戰場。

② 地勢

地形三角。面多平坦。惟東南方邱陵起伏。森林廣大。河流由此向西北而入海。其最大者。自東來之賣士河。西部之些耳德河也。賣士河發源於法國。穿比荷二國。而注於來因河之口。長一千六百里。些耳德河亦發源法國。北流經安都厄爾比亞城。以入北海。共長七百四十里。二河均利於轉輸。且運河甚多。故全國交通便利。海岸多沙邱。潮汐不侵入內地。海岸線長一百二十里。

③ 天氣

氣候似英國。惟冬令微寒。夏令微熱。東南天氣清朗。西北部潮溼多霧。年中均勻溫度爲法倫表五十一度。雨較荷蘭爲多。每年平均可二十八寸。

④ 物產

礦產爲比國第一財源。其出煤之礦。占全國二十分之一。每年產額二千三百萬

噸。恃掘煤爲業者十有一萬人。煤質堅良。可製煤氣。其總數約四分之一。運往法國。鐵之產額亦八十萬噸。餘如鉛、白鉛、石料等。亦皆產之。

土窄人稠。農田所出。不足供民食。故政府民人。俱於耕植一事。加意講求。地土雖非肥美。而出產頗饒。民四分之一務農。耕者男女參半。粗麥、小麥、雀麥、植地最廣。此外薯、煙、麻、胡蘿蔔、爲多。牧畜一業。稍遜荷蘭。而牛、馬、羊、豕、爲數尙多。馬尤以馴良著。國之東南多森林。

工業久已著名。以製麻布爲首。每年輸出額可值六千萬圓。次則棉布羊毛所織之絨氈。亦與英法爭衡。織工不魯捨拉之花邊。世無其匹。次之爲鐵業。皆用汽機。製造大礮、路軌、鋼刀、鐵板、鐵釘。每年產額可值一萬六千萬圓。餘若製玻璃、紙張、陶器、皮革、糖、鹽、磚瓦、酒、絲帶等。亦皆著名。

歐戰初。比利時原爲中立國。後與英法爲防禦同盟國。國土爲德人占有者四年。損失至鉅。現已責償於德。凡所失金錢及機器鐵道車輛田舍家畜等。均由德國賠償云。

五 人民 共計約六百七十萬。爲歐洲人口最稠之國。東南居民曰瓦龍士人。爲色勒特族。

性情狀貌似法人。西北居民曰弗雷閔斯人。屬日耳曼族。性情狀貌俱似荷蘭人。一切風俗。效

法國之奢華。國語亦用法語。俱奉天主教。有從耶穌教者數萬。猶太教徒祇四千人。憲法准民信奉自由。絕無歧視。

⑥國政 一千八百三十一年。始離荷蘭而獨立。創定憲法。爲君民共主政體。王位世及嫡長。立法權在王與國會。國會上下二院。議員俱由人民公舉。下院百三十八人。上院員額居其半。行政權內閣七省主之。軍制。國民十九歲以上。皆有從軍之責。以八年爲限。平時兵額五萬人。馬一萬匹。戰時可至十四萬三千人。馬二萬八千匹。歲費二千萬圓。全國歲入可二萬一千萬圓。公債十一萬四千萬圓。教育較荷蘭爲遜。然近漸進步。計大學四所。中學一百六十七所。小學校七千五百所。幼稚園二千五百所。羅文大學。爲歐洲著名大學之一。一九一四年。爲德軍所毀。

⑦交通商務 比國海岸線雖短。而內河交通。水利極便。道途齊整。來往無阻。鐵路共長五千四百里。電線共長八萬里。商務甚盛。歐戰前國外貿易。輸入凡六億九千五百萬金圓。輸出凡七億八千八百萬金圓。進口貨以羊毛、棉花、金類、咖啡爲大宗。出口貨以綢緞、玻璃、麻、鐵爲大宗。

地方志

◎ 分部 比利時分九省。在这些

耳德河流域。曰西發蘭德斯。東發蘭德斯。南
巴拉班的。安都厄爾比亞在賣士河流域。曰
盧森不爾厄。列日。那慕爾兼在二河之流域
者。曰海腦得。靈不爾厄。

◎ 都邑 都城曰不魯捨拉。在國之中央。有

新舊二城。舊城街市窄小。多曲折。其市會廳。
頗宏麗。新城夙稱美觀。多公園。大場。有博物
院、藏書樓、大學校。俗呼爲小巴黎。製造花邊、
細麻布、絲帶、紙張。貿易興盛。居民六十六萬
四千。距不魯捨拉二十七里。有大戰場曰滑
鐵盧。法王拿破崙第一戰敗之地也。

安都厄爾比亞在不魯捨拉北七十里。地臨



滑鐵盧古戰場

些耳德河。爲比國商務第一大城。當十六世紀時。爲歐洲第一富庶之邑。距海百五十里。四周礮臺鞏固。有大禮拜堂。其塔頂高四百三尺。大畫院內。藏名畫無算。居民三十一萬四千。

列日在東境。濱賓士河兩岸。上跨橋梁十七。製造絨貨、銅鐵、最盛。附近多鐵礦。居民十六萬。干的城在不魯捨拉西北九十里。中央河渠交通。分二十六區。有大橋二百七十道。製造爲本國第一。貿易以棉布、毛布、麻布爲大宗。栽花之精。名播四方。故稱曰花城。居民十五萬。

隣德方面有坎本、由平、馬、尔米、尔弟、摩、未、斯、納。面積共三百零二萬。屬地。非洲中部有比領剛果。面積凡九十萬九千六百五十四英方里。人口一千五百萬。大於其本國幾及八十倍。又盧安大、烏倫。

二十二 德意志

位置疆域

德意志一名日耳曼。歐洲中央大國也。原合二十六邦而成。當北緯四十七度十八分至五十五度五十二分。東經五度五十分至二十二度五十分。北界丹麥。隔北海與英國相對。又隔波羅的海。與瑞典、挪威相對。東界俄羅斯。南界奧地利亞、匈牙利。瑞士。西界法

蘭西、比利時、荷蘭。故自交際言之。可謂各國之中心。自競爭言之。又爲兵略之要衝。其位置最關大局。東西原長二千里。南北原廣一千一百里。面積原共二十一萬英方里。自爲協約國戰敗後。疆土陡削。東以波森及西普魯士之大部分與波蘭。以但澤爲自由城。默麥由國際同盟管理。西以羅來因、亞爾薩斯、還法國。薩爾河流域之土地權。亦由國際同盟管理。煤礦歸法國開採。又割馬來斯納德於比來因河西岸。如哥羅尼亞科、不林士、梅尼士等部。由協約國駐軍。以五年十年十五年爲期。來因河東岸。五十啓羅米突之內。禁設軍備。北又將以石勒蘇益格、歸丹麥。細勒西亞之一部歸波蘭。此外若東普魯士之南部。西普魯士之一小部。由居民自決。西部之由坪馬耳末的。由居民自決後。再由國際同盟公決。現所餘者。祇十六萬八千英方里。

地勢



地面

德國在歐洲大平原。故其北方大半廣野。向北而斜。概爲普魯士境。

平野間。邱陵起伏。大河敷道。橫流其間。田畝相望。皆農產要地。雖東北多沙地。低隰及淺

水大澤。西南又稍有山無礙。其爲平原也。是曰日耳曼平原。國之中部。地勢漸高。林箐叢

密。山嶺數帶。脈絡相錯。是爲哈爾士山。在哈諾威城南。自薩克索尼亞與奧地利亞之間。

山窠益深。有厄爾士與利遜。必嘎二帶山。易北河卽穿二山以趨北。山谷之間。風景絕

佳。國之南部。在五十五度以南。卽巴維也拉瓦爾敦巴爾等處。爲高原地。山陵相望。南界瑞士。有黑林山。爲大河發源處。東界奧國。有波希墨爾山林。西界法國。有瓦斯高山林。

○江河。地勢南高北低。而河流皆北向。過平原以入大海。其大川有五。一曰萊因河。發源瑞士諸湖。灌巴敦王國。平原肥美。古衛城與奇巖。映帶兩岸。風景稱絕。美因河自東來。摩塞耳河自西來會合之。水勢益大。下流緩而多曲。以入荷蘭。二曰威悉河。發源巴維也拉北之深林中。西北流一千二百里。入北海。灌漑農田。多繁盛都邑。三曰易北河。發源奧地利亞之摩拉維亞山。薈萃波希米諸水。穿山帶而出。至普魯士境西北。經平原。再合支流。而入北海。共長二千二百里。便於通航者。千五百餘里。水中多魚。兩岸皆通都大邑。都城亦在其支流史普里河側。四曰阿得河。發源奧國之摩拉維亞。北入布境。流一千六百里。入波羅的海。其支流之大者曰瓦翠河。五曰維斯杜拉河。由俄國來。穿國之東境。入丹錫矯灣。五河而外。南部黑林山中。有多瑙大河。發源其間。東流入奧國境。諸河經過平原。流緩水深。故輸運灌漑。兩得其便。加以運河四達。交通尤稱便利云。

○三 海岸。德國海岸線爲全國界線三分之一。計北海岸約九百里。波羅的海岸約三千

里共約三千九百里。北海岸多淺水。無泊舟之港。近岸有東西佛利羣島。與荷蘭毗連。波羅的海岸中央有魯根大島。東有丹陽錫海灣。諸大河口。多佳港。可容巨舶。

☉天氣

德國氣候介乎洋海及大陸之間。與南歐洲不相若。因其間隔以阿爾卑斯高山也。西南無山。故受洋海之風。天氣溫和。東方較寒。西南部平均溫度在法倫表五十二至五十四度。中央部在四十八至五十度。北方平原在四十六至四十八度。極東之省則四十二至四十四度矣。雨量均調。而西部較多。每年平均三十四英寸。東部二十四寸。南部則僅十六至二十寸云。

☉物產

☉礦產

德國礦產甚富。尤以普魯士境內爲最。煤產額年達一萬萬噸。僅亞

於英美。居世界第三。鐵產一千八百萬噸。鋅七十萬噸。鉛十四萬噸。銅七十六萬噸。石鹽一百萬噸。厄爾士山產銀。爲歐洲各國之冠。又產金、鈷、石料。國中徧處。多含金石之泉。近波羅的海濱。多琥珀。爲海浪所飄出。自戰事起。一九一九年。較一九一三年所產之煤鐵鋼已不及一半。

☉植物

農業極盛。可耕之地。計全面積百分之九十四。西南多小農民。自有其田。東北

部則大農居多。收穫最豐者。爲稷麥、雀麥、大麥、小麥、荷蘭薯。草料次之。南部沿來因河兩岸。多種葡萄。餘則煙草、豆子、大麻、蘋果等。各處多山地。林木森茂。爲要產之一。歸政府監督培養。共佔地三千五百萬英畝。祇以官林論。每年可收入四千萬圓。其利之大可知。

④ 動物。牧畜亦盛。牛、馬、羊、豕等類。滋生頗繁。野獸惟狐、狼、鹿、兔、羚羊等小獸而已。鳥則各種俱備。江河多魚。而種類殊少。祇鯉、鮭等數種而已。南部多養蜜蜂。全部溫度較低。嘗試種桑養蠶。竟不能成。

⑤ 工業。中世德之製造業最爲發達。後爲英法所侵奪。然其後又有蒸蒸日上的概。稱世界第二。其工廠之至大者。首推製鐵。次織業。以絨呢爲主。綢緞、棉花次之。其餘木器、紙張、機械、玻璃器、陶器、皮革、細磁、首飾等業。亦皆興盛。又製玩物一業。他國無與匹者。凡各國有新貨出。卽仿造之。而值特廉。釀麥酒之盛。足爲世界第一。葡萄酒。釀造亦多。印字業爲德人哥丁布所創。製時辰表。亦始於德國。

⑥ 人民。共五千九百萬。女多於男約百萬。殆盡屬條頓支。餘惟波蘭人及史拉扶之別支。共數亦僅二百五六十萬。北部有卅人十餘萬。各處亦有猶太人散居。其人口增殖極速。計七

十年間。已增二倍。民情誠實敏勤。忍苦有恆。於學問音樂。久擅盛名。戰事上亦大顯英勇。精兵之名。曾播全球。此次戰敗。死一百八十萬人。傷四百萬人。未始非過於黷武之咎也。但其國中。無論男女。俱熱心愛國。且各勤本業。大致以務農開礦二事爲主。而商工次之。

憲法向准信教自由。一切教派。視爲平等。惟嚴禁天主教之一支曰耶穌修道會者。國民奉耶穌教者。三分之二。奉天主教者。三分之一。餘有猶太教五十六萬人。以其分布言之。普魯士全地幾盡奉耶穌教。西南部多奉天主教。中世改正教會之名。人路德馬丁。卽德國人也。

六國政



政體 昔日諸邦。各有君主自



婦 鄉 國 德

治。不相統屬。有強者出。推爲盟主。互相侵軋。不啻春秋戰國也。一八七一年。始立聯邦憲法。議定各邦永遠聯合。以保人民國家和平之福。奉普魯士國王爲德意志皇帝。戰敗後

德皇威廉第二。逃至荷蘭。聯邦中之王公侯等國。皆改爲共和政體。合組之爲德意志共

和國。一九一九年。非勒得律伊不爾脫被舉爲總統。任期七年。凡德意志民人。無論男女。均有選舉權。

德意志共和國。現爲二十二州及三自由城所組成。三自由城者。盧卑格、不來梅、昂不爾厄是也。二十二州中最大之四州。爲普魯士、巴維也拉、薩克索尼亞、瓦爾登巴爾。卽前帝國中之王國。

○軍政。國處列強之間。其境界線凡長一萬三千五百里。內有海岸三千九百里。陸路與俄奧荷法相接。向分十要區。每區建城寨。設地底電線。以通機關。海岸各處。亦築礮臺。歸海軍省管轄。其陸軍。向歸皇帝指揮。普魯士之陸軍省。兼掌帝國陸軍事務。而巴維也拉、薩克索尼亞、瓦爾登巴爾三國。又各有陸軍省。國民滿十七歲。卽有服兵之責。至四十五歲而止。自二十一歲至二十七歲。入常備軍。二年現役。四年備役。常備旣終。則爲豫備兵。國民兵。一千九百三年。全國兵額約五十八萬。馬十萬五千匹。分十九大隊。苟遇戰事。可增至三百萬。大礮三千餘尊。馬四十四萬匹。常年兵費約三億一千萬圓。海軍將校士。卒約三萬人。戰艦、巡洋艦、及大小兵船等。共二百二十餘艘。分波羅的海、北海、亞美利加

東洋及本國五大隊。兵費二千八百萬圓。此戰前軍政之大略也。戰敗後已受協約國之制限。德軍總數不得超過十萬人。

③ 財政 歲入向可六萬萬圓。歲出之數略等國債向爲九億金圓。戰敗後損失甚鉅。國債已累至四十億金圓之多。更需賠款。賠款之數。每年三十億馬克。期限三十五年。賠款之外。更當以煤鐵、船舶、鐵道用品、牲畜、機器及其他虜自比法二國之物爲賠償。可謂創鉅而痛深已。

④ 教育 教育普及全國。由國家主持。以地方稅設小學校於各村邑。兒童自六歲至十四歲爲學齡。強其父母。令之入學。全國小學校五萬八千所。當徵兵時。調查兵丁每萬人中不識字者祇二十二人耳。中等教育亦甚興盛。專門學校中有工業、農事、礦業、建築、林業、美術、音樂、海軍、陸軍各種。全國大學二十一所。他國之少年亦多來肄業焉。

⑤ 交通


國內河道縱橫。航路共長二萬七千里。有維廉運河。通北海與波羅的海。計本國

內外共商船七千餘艘。噸數共有三百五十萬。業航海者甚衆。往英、丹、瑞、挪國者稱最盛。又經營東亞航路。蓄意爭先。不遺餘力。故戰前之德國商船。推世界第一。然因戰敗之結果。實際上

已必將其所有之船舶交與協約諸國猶有不足。更須製造多艘。以爲賠償其戰時沈沒他國船舶之費。至於全國鐵路多屬國家。共長約九萬餘里。大半在普魯士。收入之額。多至四萬萬圓。電線長八十七萬里。郵局每年遞送信物六十二萬萬件。

〔八〕**商務** 德國商業。年盛一年。其海口之要

者爲昂不爾厄、盧卑格、不來梅、但澤等。貿易總額五十億金圓。其中輸入者二十五億五千七百萬金圓。輸出者二十四億六百萬金圓。輸入品以棉花、咖啡、生絲、羊毛、小麥爲最多。輸出品以糖爲首。布疋、呢絨、牛、羊、鹹肉、木料、乳油、羊毛次之。相與貿易者。以英美、奧俄四國爲首。法比



柏靈大學

南美洲諸國次之。

九 地方志



普魯士

在國之北部。佔地三分之一。

位置最要。人民約三千四百萬。向佔全國五分之三。現已削小。然尚為全國中至大之州。地勢平坦。天氣溫和。產粗麥、小麥、荷蘭薯、煙葉等。煤、鐵、銅、鉛礦最富。世界所用之白鉛。半出此部。波羅的海邊。產寶石、琥珀、鹽。製造織物。金類器。麥酒最盛。

首都柏靈。跨中央平原。史普里河之兩岸。四通五達之地也。水陸俱便。人口二百萬。世界第三大城也。在今日可稱世界學術之中心。有舊王宮、大藏書樓、書院、博物院、動物植物園、大小書院。靡不壯觀。貿易之盛。以五穀、牛羊、酒醇、羊毛為大宗。製造之業。種類繁多。以呢絨、機械、古銅器、麻布、啤酒為最著。柏靈西南五十里。有波蘭的斯坦城。居民五萬五千。向為陸軍



柏靈街衢


重鎮。前德皇每駐蹕於此。有離宮焉。柏靈東南百五十里。有法琅佛德城。居民六萬一千。製造機械、藥料、紙張。其地有大市。按期聚集。商賈如雲。

馬德堡臨易北河。壘高池深。屢捍大敵。城內爲造糖業之中心。製鐵業亦極盛。居民二十萬。威丁堡亦濱易北河。爲路德改正教規之初地。遺址尙在。居民一萬六千。

斯德丁跨阿得河兩岸。距河口九十里。河流深廣。海船可通。故貿易甚盛。爲全國第二海口。製造船隻、塞門汀、泥、糖、酒、等物。居民二十一萬餘。

北勒斯勞爲普魯士通國第二大城。礮臺鞏固。商務殷盛。製造麻布甚旺。歐洲羊毛亦多集散於此。居民四十二萬。

哥尼斯堡濱丹錫嬌海灣。爲古昔京師。今有大書院。德國大儒康德之故里在焉。居民十八萬。但澤城當維斯杜拉河入丹錫



德 佛 琅 法

嬌海灣處。距河口十二里。爲第一大埠。上游皆產穀之地。載木筏順流而下。於此出口。德國海軍向以此港爲屯駐地。居民十四萬。默安在東北境。濱波羅的海。居民二萬。運出木料甚夥。

西方大城有哥羅尼亞。

一作哥倫

人口三十七萬餘。爲往來比荷二國之通衢。貿易極盛。製香

水著名。其附近之城。曰都西爾德。人口二十一萬。曰巴門。人口十四萬。皆以製造著名。邦尼城。居民四萬。有大學校。億珊城有克虜伯礮廠。規模宏敞。內設輪船、鐵路。工匠凡二萬餘人。

哈諾威之首府。地臨威悉河之支流。貿易尙盛。居民二十三萬。其南各丁肯城。有著名大學校。

○巴維也拉。地分大小二部。大部在東。近奧國。小部在來因河西。曰來因巴維也拉。地

多山林。土質肥沃。農產旣盛。製葡萄酒、啤酒尤多。京城曰慕尼黑。爲德國第二大城。居民四十九萬。製造器械之名地。南部學藝之淵藪也。多藏名畫石像。中央有努尼不爾厄城。人口二十六萬。爲始造時辰表處。

③ 瓦爾敦巴爾 在巴維也拉之西巴敦之東森林最茂居民皆崇耶穌教京城曰斯都德牙爾控中央之農地人口十四萬書籍銷售最盛。

④ 薩克索尼亞 介普魯士奧地利亞巴維也拉三國之間爲著名之古國地多高原土地肥美易北河貫其中央農產未盛樹木茂密牧畜與礦產俱旺其羊毛細而潔白名著歐洲製有陶器麻布羊毛等物居民盡信耶穌教學問優良都城曰德勒西敦建於易北河畔居民三十九萬博物院藏有名畫附近小邑曰彌森所製瓷器不亞中國勒不士格在北境每年集市三次商賈雲集書籍最盛有大學校以格致著名人口四十五萬駸駸乎爲德之第三大城矣佛賴波格城在都城西南爲鐵礦中樞昔路德生於此。

⑤ 巴敦 介瓦爾敦巴爾及來因河之間土地肥美農業興盛出產以葡萄酒爲主要首府曰加爾斯盧合近來因河爲鐵路之中樞城形如扇大街三十二道由大公宮中而外達。

⑥ 三自由城 漢堡濱易北河在北海東二百十里西曆八百八年始建此城今爲天下第一商埠舊城內河道縱橫新城則宮室壯麗有大藏書樓貯書五十萬卷製造以煙捲。

蒸酒提糖爲盛。居民七十餘萬。

不來梅爲德國第二商埠。濱威悉河。距河口百十五里。貿易極盛。大西洋德國郵船公司設於此埠。製造布物、煙捲、紙張爲盛。居民十三萬。

盧卑格城。在昂不爾厄東北一百二十里。距波羅的海三十里。城內饒有古風。街道寬廣。居民七萬。波羅的海上貿易。其數頗鉅。

⑦ 屬地。德國自千八百七十年戰勝以來。勃然振興。遂列大邦。千八百八十四年後。侵略殖民地。欲以兵略商務。均高占位置。所有屬地。約計一百零二萬七千英方里。人口一千三百五十二萬。不可謂不多矣。今已爲列強所支配。鬻割殆盡。今姑就其原有者。列表如左。

一 阿非利加屬地 一 喀麥隆 二 多哥 三 德屬東阿非利加 四 德屬

西南阿非利加

二 海洋洲屬地

一 德屬巴布亞

二 畢斯馬克羣島

三 撒羅蒙羣島

四

麻紹耳羣島

五

加羅林羣島

六

德屬三毛亞

七

拉登羣島

八

帛

二十三 瑞士

一 位置疆域

瑞士四面不濱海。地形橢圓。處歐洲山地中央。位當北緯四十五度五十分

至四十七度五十分。東經六度至十度三十分。北界德意志。東界奧地利亞。南界意大利。西界

法蘭西。長六百里。廣四百三十里。面積約一萬六千英方里。瑞士者小國之義。舊名勃覽以其在萬山中也。

二 地勢

○ 地面

國之四境皆高山。其所以能保守獨立者。亦以外國侵之不易也。山

之最著者。首推阿爾卑斯山。在意法境上。直走奧國。爲歐洲第一大山。高度自六千尺至

一萬五千尺。爲天然之保障。其著名之高峯。在法境者。曰勃郎峯。在意界者。曰羅賽峯。在

本國境內者。曰聖德克薩多峯。高一萬五千尺。其餘萬尺上下之峯。駢列如林。其巔積雪

永存。遇暖半融。漸流而下。是爲冰川。下流平地。又爲冰田。有時大雪塊。滾下山坡。愈滾愈

巨。重不可當。所過木倒石裂。全村居宅。竟可傾壓。爲害甚烈。阿爾卑斯山徑有著名險隘


數處。曰聖勃那特。高八千一百尺。色分隘。祇步行可過。高一萬一千尺。又新不倫與聖各

哈二隘亦頗著。國之西界有汝拉帶山。在法境。高五千餘尺。北入德界則漸低。徧山多佳

木。二山之餘支。縱橫國內。故全境皆山地。峯映白雪。湖泛綠波。加以村舍點綴。田圃縱橫。其風景之佳。爲世界之冠。各國遊客詩人。無不俯仰流連。每值夏令。往遊者以數十萬計。可云盛矣。

◎ 江湖 來因河羅尼河。皆自此國發源。

一則過君士坦湖而北。一則穿給尼發湖而西流。共二十有五湖。水爲冰雪所融。故極清冽。最大者曰給尼發。介法瑞二國間。曲折長百三十里。廣二十七里。深處約數千尺。南岸在法境。巉巖壁立。北岸低平。多樹木。風景著名。君士坦湖在北方。亦介德瑞二國間。長百三十里。最廣處二十七里。高出海面一千三百尺。四周皆穀田果圃。水常凝冰。其外如北方紐沙德爾湖。蘇黎世湖。皆以風景著。




瑞士山中

③天氣 地勢高低不一。故氣候亦不同。山谷中和暖與法蘭西彷彿。漸高則漸寒。高山之上。其平均溫度。常在冰點下。雨雪平原較多。高山深谷內常暑。地有奇風自西南來。熱而甚燥。春令最多。

④物產

礦產甚稀。祇石油類尙多。可作塞門汀泥。亦微有鐵、錫、煤則全無。以草煤代之。有鹵井可製鹽。地勢高寒。故農業亦不盛。可耕之地。僅全國百分之十五。略產稞麥、大麥等穀。不足供民食。時須仰給外國。汝拉山麓及谷中。廣植葡萄等果。地有高出海面二千尺者。亦可栽植。南方有橄欖、無花果。草地甚多。民業以牧畜爲主。馬、牛、羊、豕、驢、俱極繁盛。森林佔全國五分之一。多橡、榆、櫟、栗等樹。獸有熊、麋、鹿。

瑞士既乏天然之利源。故其國民於工藝。特顯專長。以爲立國之基。其最盛者。如織棉業。工人不下六萬。製綢緞之額。每年可值三千萬圓。西部諸邑。專製時表。出額頗鉅。又雕木一業。各邑俱盛。




瑞士街車

五 人民

共約四百萬。其中三分之二爲條頓支。沿用德語。西部四分之一用法語。東南部民。用意大利語。其人性情勤敏節儉。勇敢愛國。古時屢爲奧國所脅服。國人屢次革命。卒得自由。近世安居樂業。不聞兵事。風俗純厚。革除死刑。西人稱爲樂土。國人出外營商。儉用厚蓄。仍返故土。奉耶穌教者十之六。餘奉天主教。憲法准民信教自由。

六 國政

前爲數小國。自千八百四十八年。合成一同盟民主國。立法權歸國會。有上下二院。任期三年。行政權由國會推舉議員七人。其長卽爲國之總統。副爲副總統。每年一選。不得再任。其餘議員。卽爲各部長官。分司庶政。各州皆有政府。有自治立法之權。其制不一。大抵尊重人民。國制不設常備軍。民間壯丁。能勝兵役。




ST. GOTTHARD TUNNEL

者。自二十至三十二歲。皆爲現役兵。三十三至四十四歲。爲後備兵。十七歲以上。五十歲以下。爲國民兵。共計二十八萬。總共戰時兵額五十一萬。全國歲入四千萬圓。公債四千六百萬圓。教育用強迫主義。全國均已普及。無不識字者。大學六所。小學中學九千所。

交通商務 四境多山。既不濱海。又少江河。國人忍耐有爲。不避艱險。由山壁中鑿隧設軌。合計國內鐵路延長三千七百英里。電線七萬里。郵局每年遞送信物八萬萬件。歐戰前國外貿易總額。近四億金圓。一九一六年。增至九億六千五百萬金圓。出口貨。以時表、木料、乳餅、綢緞、爲大宗。進口貨。以粟、生絲、棉花、茶、糖、咖啡、爲大宗。與德、法、意、貿易最盛。美、奧、英、俄、次之。

地方志 全國分二十二州。各爲一小邦。都城曰伯爾尼。貿易製造甚盛。人口五萬。街市美麗。給尼發在西南隅。給尼發湖畔。爲國內第一大城。居民十四萬。製造時表。輸出最多。風景



發 尼 給

著名遊人不絕。蘇黎世在東北境。居民二十六萬五千。有大學校。織絲棉之業頗盛。

二十四 奧地利亞

附利支敦士敦

位置疆域

奧地利亞向爲本洲第三大國。位在北緯四十二度十分至五十一度。東經

九度三十五分至二十六度三十分。北界德意志、俄羅斯。東界俄羅斯。東南界羅馬尼。南界土耳其。塞爾濱、亞得利亞海、及意大利。西界意大利、瑞士。原長三千里。廣千五百里。面積原共二

十四萬餘方里。

奧地利亞譯即東國也

歐戰後。匈牙利獨立。割波希米、摩拉維亞、細勒西亞及斯洛伐克

人所居之地。成捷克斯洛伐克共和國。又割哥羅地亞、斯拉窩尼亞、波斯尼亞、黑塞哥維那等地。成南史拉扶君主國。並割的羅爾南部及的卑雅斯得、薩拉等地於意。達琅西里瓦尼亞、布哥維那及巴那得三大部於羅馬尼。現時面積爲二萬七千方里。小於戰前約九倍。

地勢

多係高原。就中高地爲歐羅巴大分水界之一。多瑙河灌注平原。自西北而東南。

輸運便利。奧境內可通輪船者二千五百餘里。其支河徧國中。諸河灌域。土質肥沃。農產豐盈。爲奧國命脈。與瑞士夾界處。有阿爾卑斯諸山。高峯入雲。最峻者計一萬三千尺。南部有大湖曰普刺甸。長百二十里。廣自十里至三十里不等。內多魚介。

④天氣 各地高度不一。氣候不齊。大略可分二部言之。南部冬寒而夏暑。葡萄可擇地而栽。小麥最繁植。北部冬令長而嚴寒。葡萄等果。不能種植。惟小麥大麥等穀尙盛。維也納平均溫度。最熱九十四度。最冷止二度。雨量西方爲多。近阿爾卑斯山處。或多至六十寸。且時有狂風暴雨。

④物產

○礦產

奧國礦產之富。在歐洲諸國。亦居首列。最多者爲煤。次則爲鐵。又次

爲金。產額居歐洲第二。僅亞俄國。水銀則隨處有之。產鹽之盛。猶超乎英國。

○植物

全地十分之九。適於耕種。民務農者。三人而二。故農產物最盛。穀類多小麥、粗

麥、雀麥、珠粟。又植麻、煙、霍布花、胡蘿蔔、甚盛。森林甚廣。樹多松、杉、橡、榆、櫟等。

○動物

畜牧之業。未爲大盛。然阿爾卑斯山一帶。馬、驢、騾、種良而多。牛羊次之。每年輸出者。其數頗鉅。養蜂極盛。食肉之獸。以熊、狼爲主要。

○工業

製造之業。昔已發達。至近三十年中。進步頗速。其中以織業爲最盛。首棉布。次

麻布、絨呢、絲綢。其餘如鋼、鐵、銅器、玻璃器、算學格致器具、皮革、紙張、亦興盛。釀酒、製胡蘿蔔糖。日漸興旺。種煙製捲。爲政府獨擅之利。

五 人民 共一千五百萬。係日耳曼族。十分之八。奉天主教。憲法許民信教自由。近日奉耶穌教者日漸增矣。

六 國政 政體 一千八百六十七年。奧地利亞及匈牙利二邦。合成一國。然各有政府。宰相、國會。惟公戴一世襲之君主。稱曰奧地利亞皇帝。兼匈牙利王。陸軍、海軍、外交、政務局、大國會等。亦爲二國所共。故稱曰雙扇之君主國。歐戰後。匈已獨立。一九一八年十一月十二日。奧國遂宣布共和。

○ 財政 前與匈牙利合國時。合兩國歲入。共約十六萬萬圓。國債七十萬萬圓。分立後。國極窮困。蓋因戰事負債甚重。而又有賠款之罰故也。

○ 教育 普通教育。用強迫之法。故國民學問日有進步。大學八所。中學三百二十所。小學二萬二百六十九所。

七 交通商務 國中道路通達。多瑙河、推斯河、騷河、得老河。輪舟梭織。鐵路電線均修整。入口貨以棉花、鐵、羊毛、等生料爲大宗。輸出以米、絲、綢、瓷器、漆器、爲大宗。相與貿易之國。德爲首。俄意次之。內地多瑙河上。與德國貿易甚盛。

八 地方志

首都曰維也納。在下奧地利亞省。建於

多瑙河右岸平原。人民約一百六十八萬。歐洲第四都會也。街市寬敞。宮殿宏麗。高樓傑閣。每五六層。有大學及書樓。地踞歐羅巴中央。距海雖遠。然以多瑙河貫注四方。輸運交通。均極便利。故商務製造。俱爲特盛。各國大事。屢於此會議。千八百五十年。拿破崙第一敗後。各國使臣於此定疆界之約。尤爲著名。城西南有離宮。山水之勝。稱獨奇云。

附利支敦士敦

國在奧地利亞西。面積僅六十五萬英方里。人口十萬。

二十五 匈牙利

位置疆域

東界羅馬尼。西界奧地利亞。南界南

史拉扶。北界捷克。斯洛伐克。歐戰後離奧獨立。然東割



維也納

達琅西里瓦尼亞及巴那得之一部與羅馬尼北割斯洛伐克人所居之地與捷克斯洛伐克南割斯拉窩瓦亞等地與南史拉扶現存疆土僅八萬八千英方里。

③地勢 土地平坦。爲極肥沃之平原。有多瑙河及其支流灌溉全國。水利極佳。

④天氣物產 天氣較北方諸國。冬寒夏暑均烈。每年雨量可二十英寸。產多量之麥及其他穀類。蕪、苧、薯、甜菜及菸草亦多。牛羊畜牧業。爲其主要之實業。探礦及製造業不足稱。

⑤人民 共一千五百萬。係

蒙古利亞族。數百年前。由亞細亞移住。信天主教者居其半。餘信耶穌教希臘教。

⑥國政 向係王國。在奧皇管領之下。一九一八年十一月十六日。宣告獨立。改建爲共和國。制定憲法。



匈牙利人

⑥地方志 首府日布達與備斯位居中央。夾多瑙河左右岸。有大鐵索橋相聯絡。合爲一府。貿易甚盛。居民五十一萬。其西北有普勒斯波格。匈牙利之舊都也。

二十六 捷克斯洛伐克

①位置疆域 在奧匈二國之北。西北界德。東北界波蘭。面積凡六萬英方里。此國爲德奧所迫。使戰協約國。一九一九年。其軍在西伯利亞及俄羅斯禦過激黨有功。

②地勢 大部分爲高原。東北以喀爾巴阡山脈與波蘭分界。西北以波希米山脈與德意志分界。波希米省爲著名之孟形地。有推斯河、多瑙河、南流入匈牙利境。易北河、阿得河、北流入德意志境。

③天氣物產 天氣溫和。喀爾巴阡山一帶多雨量。森林甚富。山谷之肥沃者亦多。產煤鐵甚夥。銅鐵金銀及石油製造業。集中於波希米。農業尤饒。

④人民 共一千三百萬。以捷克人爲主。斯洛伐克人次之。

⑤國政 向爲奧皇所管領。一九一八年十月十八日。宣告獨立。一月之後。全國大會。宣布共和。其國憲不論男女。皆有選舉權。

地方志 首都曰巴拉加。波希米之首府也。扼易北河上流。城內高塔七十。風景絕佳。有王宮、畫院、及大學校。藏書數萬。多與德國貿易。製造機械、皮革、藥料、織貨。居民十八萬。摩拉維亞之首府曰布登。製絨呢。居民二十五萬五千。

瀛 寰 全 志

第 四 編

阿 非 利 加

阿非利加。以廣漠之地。港灣既少。泊舟不便。且炎熇多瘴癘。猛獸毒蟲。往往噬人。非生長其地者。必不能堪。而土人混沌無知。未足與言治理。此所以經千萬年。榛莽荒蕪。如一日也。幾內亞諸國。殺人行祭。慘酷殘忍。殆以死者爲有知覺。臣子之情。不忍使君父獨逝。故有殉葬之俗。亦倫理偏重之過也。凡天下事。昔人以爲善。今人知其非者多矣。夫何怪於黑人乎。欲使其異日進於文明。亦在教育而已。

瀛寰全志第四編目錄

一 阿非利加總論

二 埃及 一 埃及 二 英埃蘇丹

三 阿比西亞

四 伊勒得利亞

五 巴巴利諸國

- 一 德黎波里
- 二 突尼斯
- 三 阿爾及耳
- 四 摩洛哥

六 撒哈拉

- 一 西班牙屬地
- 二 塞內岡比亞
- 三 上塞內加耳尼日爾
- 四 毛里塔尼亞

七

西阿非利加

- 五 葡屬幾內亞
- 六 法屬幾內亞
- 七 塞拉勒窩內
- 八 里比利亞
- 九 象邊
- 十 金邊
- 十一 多哥
- 十二 達荷美
- 十三 尼日里亞
- 十四 喀麥隆
- 十五 法屬剛果
- 十六 葡屬西非洲

八

南阿非利加

- 一 舊西南德屬
- 二 開普蘭
- 三 納塔耳
- 四 蘇路蘭
- 五 鄂蘭吉殖民地
- 六 德蘭士瓦殖民地
- 七 南英屬

九

東阿非利加

- 一 莫三鼻給
- 二 桑給巴爾
- 三 索謀里頓

十

中阿非利加

- 一 剛果
- 二 蘇丹

十一

阿非利加諸島

一 阿非利加總論

位置 阿非利加洲位在東大陸之西南。成一極大半島。其東一窄地峽。連於亞細亞。是

爲蘇彝士地頸。低而多沙。廣僅二百十里。全洲之極北崩角。在北緯三十七度二十分。極南之

阿姑雅斯角。在南緯三十四度五十一分。赤道正貫其中。極東之瓜達夫伊角。在東經五十一

度二十七分五十二秒。極西之佛得角。在西經十七度三十三分。除東北埃及一部分外。餘爲

六大洲中開化最晚者。世稱黑洲。以其情事多未明於世耳。阿非利加之義世無定論。大率羅馬人始用以稱北方。略類基古國

一帶之地。意即新洲也。後世遂沿用以稱全洲。

疆域 北隔地中海而望歐洲。距義比利亞意大利希臘諸半島。僅一水耳。東北與亞細

亞夾紅海。東界印度洋。西界大西洋。地形上圓下尖。南北最長處。約一萬五千里。東西最廣處。

約一萬三千五百里。面積約一千一百五十一萬四千英方里。爲世界第二大洲。幾居歐洲之

三倍。當亞細亞三分之二而強。爲地球全陸五分之一。


地勢 地面 阿非利加南半。爲一大平原。地勢高下不等。向北坡而斜。爲蘇丹大

平原。正當赤道。再北皆低地。惟西境之塞內岡比亞。東境之阿比西亞二處。有高原與帶

山。爲南方大高原之餘支。伸入平地。不啻石山之伸入海中也。餘則西北濱海處。有巴巴利高地。統計全洲形勢。不若他洲之高下參差。亦不若他洲之山岳平原。交相錯雜。其平均高度。自二千尺至三千尺不等。

○ 山。本洲帶山。俱排立海洋之緣。環抱

其內地高原。形勢殊爲齊整。山外窄地。平而低斜。計大山帶有五。一曰亞特拉斯山。在本洲北部。起大西洋岸。東沿地中海。以達崩角。折而向南。更東走。在摩洛哥與阿爾及耳二國境。山勢頗高。有至一萬二千五百英尺者。故稱曰大亞特拉斯。然山無



亞 特 拉 斯 山

高出冰雪線之上者。二曰空格山。在西海濱沿幾內亞海灣北岸。東西綿亙。高不過三千五百英尺。向東若斷若續。沿北緯五度。直達尼羅河源。橫障本洲中央。兩分之爲南北二部。三曰雪山。在幾內亞海灣邊。曰空格分出。至喀麥隆。有高峯一萬三千七百英尺。直走南方。沿大西洋。以達好望角。轉而東西橫列。向東遞高。自四千尺至萬尺云。四曰月山。一名魯巴達山。起自好望角之東。距東南岸約一百五十里。沿海北走。直至索謀里蘭。成瓜達夫伊士角。突出印度洋中。此山中央近赤道處最高。當南緯三四度間。距印度洋共百里有乞力馬札羅山。高一萬八千八百尺。爲本洲最高之山。其北約六百里。有怯尼亞山。高一萬八千尺。二峯雖在赤道炎熱處。然山頂皆積雪不消。五曰阿比亞山。南接月山。北走紅海之濱。構成阿比亞高原。直達蘇彝士地峽。最高處有一萬五千尺。

③

海岸

阿非利加地形。成一大土塊。罕有土股海灣。故海岸線僅長四萬八千里。

即地周三

分之計面積二千四百里。有海岸線一里也。在六大洲中。海岸線爲最短。比諸歐洲。僅六分之一。北臨地中海。中央一海灣。折入分爲二。東曰格羅西。西曰克雷內。此處撒哈拉沙漠直至海邊。其西爲突尼斯半島。其端即名崩角。迤西有司怕他半島。北突與直布羅


陀共夾直布羅陀海峽。此處亞特拉斯山麓直走海岸。又西濱大西洋。則黃沙滿地矣。稍南塞內岡比亞地潤而多瘴。白蘭可角。意即白角佛得角。意即青角凸出大西洋內。再南折入。有幾內亞大灣。而巴爾羅斯角。三岔角。皆向南突。此外別無港岬。迤南地形漸削。海岸低鹵。數千里無點滴淡水。終爲阿古雅斯角。意即針也其西突出之角。卽好望角也。昔人稱之爲大浪山。海岸多巉巖。折而向北。東濱印度洋。有小灣數四。東南一大島曰馬達加斯加。與大洲共夾莫三鼻給海岔。東北有瓜達夫伊角。突出阿刺伯之東南。以攏亞丁海灣。其北海峽。是爲紅海。可北出蘇彝士河。而達地中海。

四

江河。阿非利加水流較他洲爲少。然內地因深林大澤。雨水頗多。故其河道水量皆足。源遠流長。紆迴盤曲而後出海。然諸河入海處。大率狹淺。或灘石險惡。舟不能過。卽不能通行內地。黑洲所以久未開化者。亦以此耳。其河之流域分三面。北入地中海。東向印度洋。西向大西洋。尼羅河自古爲著名大川。本洲第一大河也。發源赤道之下。有數小河。北入維克多利亞湖。出而爲維克多利亞尼羅河。又西北流匯亞貝湖。及數河之水。是爲白尼羅河。東北走五千餘里。至喀土穆。與東南來之藍尼羅河會。北流六百里。又受阿德

巴拉河尼羅河之水其流益大北穿埃及沙漠之間有灘無數兩岸平地二十里常爲所淹。下流可行舟。至開義羅北數里。分爲二大支及小支無算。注入地中海。計自維克多利亞湖至海。長三千四百英里。其灌域約千萬方里。自尼羅河以西。至大西洋一帶。共約四千萬方里。無一河流入洋海者。至西端。乃有塞內加耳河。岡比亞河。格蘭得河。三者俱西流入大西洋。

尼日爾河爲阿非利加第三大川。灌注蘇丹中央。發源塞內岡比亞境。空格山之北麓。東北流至丁布各都城。折而向南。東受支河之水。距海三百里。成大三角田。上多森林。終分二十二道。入幾內亞海灣。共長七千八百里。其最寬廣處。有十八里。爲往中央部之要津。上流兩岸。爲法屬。近海口處屬英。剛果河。本洲第二大川也。亦入大西洋。其源在南緯十四五度間。匯無數之細流。及半規俄洛湖水。北趨過赤道。成一半圓狀。折而南向。再過赤道。受



尼羅河

北來之摩班吉河及東來開賽河之水其勢益大西流過史坦雷灘而入海共長約九千里中間迭更數名輪船可上溯三百三十里有灘阻止已造鐵路轉運中央廣六里至十二里不等小輪舟暢行無阻可三千餘里直抵史坦雷大瀑布地當赤道以昔日游士史坦雷初探此河故地以史坦雷名者頗多河之流域凡九百餘萬方里卽剛果國土也

剛果河之南有關撒河庫內尼河皆水小河短不足稱數而鄂蘭吉河譯印橋河實爲南部大川發源東海岸帶山之西麓西流三百餘里入南大西洋大雨後河水充溢久旱則水甚小各處多急灘河口又有沙磧橫阻故於輸運無裨益



剛果河


東流入印度洋之川以三比西河爲巨擘實本洲第四大川因其水勢大灌域廣也發源於西岸山麓下至中流爲維多利亞大瀑布廣七百尺全河如自空中倒瀉噴嘩之聲聞數十里誠奇觀也英教士李溫士教始探得之河自此再東流入莫三鼻給海長約五

千里。灌域約六百萬方里。因多瀑布險灘舟楫不能徑行。三比西河之南。有林坡坡河。爲德蘭士瓦之北界。不可通舟。地多大禽。三比西河迤東北。有周巴河。亥內斯河。皆東南流入印度洋。

⑤

湖。本洲南部中央多大湖。統稱其地曰大湖部。最大者曰維克多利亞安撒湖。正當赤道長九百里。廣六千里。面積三十二萬方里。高出海面三千五百尺。千八百五十八年。英武員司貝克始探得之。越十七年。史坦雷周遊其地。知爲尼羅河所自始。其水北流二百四十里。入亞貝湖。二湖之間。卽烏敢大國。亞貝湖長四百五十里。廣一百二十里。面積一萬七千方里。高於海面二千五百尺。爲第四大湖。

次於維克多利亞湖者。爲其西南之坦噶尼喀湖。長一



馬 河



民 部 湖 大

千二百餘里。廣處二百四十里。面積十四萬方里。其水南流爲剛果河之源。尼亞西湖在其東南。勢平行縱列。位居第三。長千里。廣百二十里。高度一千六百尺。面積十三萬方里。水淡多魚。南流入三比西河。以上三湖。皆李溫士敦所探得。其西有半規俄洛湖。長四百五十里。廣二百五十里。高度三千七百尺。李溫士敦探地至彼。卒於湖畔。此外南方有軌密湖。尼亞西東南。有什爾瓦湖。阿比亞國有察納湖。不及備錄。

中央內地。尙有一大湖。曰乍得。在撒哈拉沙漠內。水淡而廣。其面積隨時增減。遇雨則廣。久旱則小。最大時。可與英格蘭等內多河馬、犀牛、水鳥、魚介。

⑥ 沙漠。本洲在赤道之南北。各有終年無雨之沙漠。北廣而南窄。在赤道北之沙漠。曰

撒哈拉。意即沙海與阿刺伯波斯蒙古等一帶沙漠。遙相連續。而此沙漠特大。爲世界第一。東

起尼羅河畔。西盡大西洋岸。廣九千里。自北緯二十七度亞特拉斯山麓。南抵北緯十五度尼日爾河畔。廣三千六百里。其地面較地中海爲大。每四五年一雨。炎熱異常。沙隨風揚。塵埃蔽天。或高積爲邱。或深陷爲壑。更有高原山嶺。最高者可八千英尺。每遇大風。捲沙成柱。盤旋大地上。高或百尺。行旅遇之。爲所捲埋。人畜俱無痕跡。又有惡風曰雪蒙

熱不可當。法倫寒暑表高至一百二十二度。所攜革囊中水可一旦蒸盡。人畜皆以渴熱死。又一種熱風曰西羅哥。吹過地中海。至西。西。利。意。大。利。及。敘。利。亞。沙。漠。中。有。良。田。泉。水。上。湧。產。櫻。欄。棗。樹。橘。柚。等。人。畜。可。以。得。水。就。蔭。儼。如。沙。海。中。之。島。嶼。名。曰。沙。漠。田。在。東。方。一。帶。尤。多。大。者。長。三。百。六。十。里。廣。自。十。里。至。十。五。里。不。等。西。方。近。大。西。洋。一。帶。其。地。最。惡。寂。無。行。人。餘。則。有。南。北。商。隊。之。路。數。條。通。蘇。丹。及。海。岸。往。來。者。多。屬。游。牧。阿。刺。伯。人。運。棗。實。與。鹽。爲。大。宗。沙。漠。中。惟。駱。駝。耐。渴。可。行。故。稱。爲。旱。海。之。舟。獅。子。鹿。豹。鴛。鳥。等。多。居。沙。漠。中。南。方。之。沙。漠。曰。喀。刺。哈。里。自。南。緯。二。十。度。至。二。十。五。六。度。鄂。蘭。吉。河。畔。其。平。均。高。度。約。二。千。英。尺。雨。水。稀。少。微。有。叢。草。小。樹。而。已。

④地質

阿非利加地。外環山石。內爲原隰。與五洲情形不同。其地質尙未詳晰。大率北部之地。多第三石層。其砂石片石。俱不甚堅固。質易霉爛。南部則花崗石居多。質甚堅硬。此洲火山發動無多。惟西部喀麥隆東北阿比西亞。有火山蹤跡。餘皆無之。地震則自古未聞。蓋其地平坦。鮮有高低。或因此故而然歟。

⑤天氣



阿非利加以赤道貫其中。大半全在熱帶。故氣候爲六大洲中最炎熱者。

然其最熱處不在赤道下。蓋赤道下林木茂密。雨水最多。故暑熱易消。最熱之地。乃在北帶下之撒哈拉南帶下之喀刺哈里。撒哈拉東近紅海濱。約北緯十度至二十度之間。可爲地球上最熱界。上埃及與努比亞一帶。以蛋置沙上。能自吐出。阿刺伯人有諺曰。努比亞土如火。風如燄。夏令炎陽赫赫。絕雲無陰。熱沙不能著足。可熱至法倫表一百五十度。地中海與大西洋岸。海風吹至。氣候稍和。洲之南半部。地高形窄。瀕近洋海。故炎威較北部稍遜。全洲除一二高峯。不見有雪。

○

風。全洲之風。多自東來。在印度洋岸之北。夏秋多

西南風。春冬多東北風。至於颶風。則罕有之。惟東北方

偶一遇。時或南至桑給巴爾。北部有自撒哈拉來之熱

風。經內地。吹向海外。四季不同。春則向埃及。夏向北。秋



撒 哈 拉 沙 漠

向西北。冬向西。東南近堪噶尼喀湖等處。每見旋風裹沙上騰。

③ 雨量。本洲可分爲二部。一爲無雨界。一爲多雨界。無雨界自北緯十五度至三十度。及南緯二十度以南。北卽撒哈拉大沙漠。東北風自中央亞細亞來。毫無水氣。又日光直射。乾燥無匹。南卽喀刺哈里沙漠。雨亦少。因自印度洋來之風。已爲月山阻其水氣矣。多雨界正在赤道下。遇雨期則大雨如注。森林茂盛。或綿亙數千方里。不見天日。故多湖沼。諸大河亦皆發源於此也。大抵每年可分乾溼二季。北部以四月至十月爲溼季。南部以十月至四月爲雨季。

④ 物產

① 礦產。各地礦產。多未詳悉。其產貴金處。頗不平均。各處河中。多有金砂。上幾內亞之空格山。向產黃金。在新舊金山未發現之前。推爲世界巨擘。近日南部德蘭士瓦。產金最盛。僅亞於澳洲。每年所出。可值一萬六千萬元。且逐年有增加之勢。中部多產銅鐵。三比西河干。近得煤田頗大。北方亞特拉斯山。亦產鐵銅鉛。石鹽則隨處富有。鄂蘭吉與開普蘭以金鋼石礦著。昔年得一大顆。未加琢磨。已值十二萬圓。

② 植物。全洲地多瘠。然雨水潤澤處。又極肥美。北方所產穀類以小麥、大麥、珠粟、爲盛。

橘、柚、橄欖、棉花、棗、亦皆盛。中部附近沙漠。民多食棗。產珠粟、米、芋、香蕉、甘蔗。製糖與橄欖油。以馬尼奧克^{草根之名}為常食。東方盛產巴拉瑪樹、咖啡、與各種香料。南部草地廣闊。便於

牧畜。產小麥、葡萄、棉花。凡

樹根皆細長而有厚肉。西

阿非利加以膠樹及白胡

白樹著名。此樹一名猴糧

樹。幹雖不高。而圓徑可粗


至三十尺。其果可食。幾內

亞海灣畔。草長如林。高或

十餘尺。象匿其中不可見。

動物。本洲地勢天氣。

既異於他洲。故奇禽異獸。占博物院中一大部分。猴類有伸般西、哥利拉。身高如人。力大於牛。小猴類充物林箐。犀牛凡五類。萃於沙漠之南。象亦盡在此部。性不馴。與亞細亞象



花條馬鹿豹

特異。尼羅、尼日爾、塞內加耳河中及赤道下諸江湖。河馬成羣。潛伏水底。能覆行舟。水牛多而大。鹿豹一名芝臘狐。身高頸長。徧體斑斕。花條馬、斑驢、羚羊、則隨處可遇。獅有高至七尺者。在亞特拉斯山及南方高原爲多。豹、狐、海乙那、野狗等獸。不可勝數。家畜則多駱駝、山羊、與粗毛之絛羊。鳥類之特出者爲鴛鳥。居沙漠中。大者高七八尺。迅力善

走。駿馬不能追及。怒而一蹴。能傷人畜。又有幾內亞雞。能殺蛇鳥。埃及之紅鶴。土人奉爲神。介類甚繁。有鱷魚、屢傷人畜。毒蛇、龜類。亦較他處爲多。時有蝗蟲蔽天。近幾內亞海股。白蟻成羣。人不能堪。

七 人民

○ 人數

全洲共一萬六千八百萬。或云二億約爲

世界人數九分之一。地廣人稀。每方里不及二人。

○ 種族

居民種族頗多。總稱之可分爲二大種。高加索



鳥 鴛



人 婦 耳 莫

種、與黑種是也。如巴巴利及埃及等處。有巴巴利人阿刺伯人莫耳人。皆高加索之色密特族。而阿刺伯人最有權。因數百年前。曾侵略非土也。其餘皆黑種。舉要而言。中央曰埃提阿伯人。卽內革羅人。西南曰霍屯督人。布西人。與內革羅人。截然不同。東南曰咖啡兒人。馬達加斯加土人。屬櫻色人種。至海岸各地。有白人寄居。南部尤多。有婆兒人者。荷蘭移民之裔也。

● 性情。種族既別。性俗不同。東北諸國。開化獨先。而文明不進。今反遜於古。其民性質悍鷙。品行不良。其餘黑人諸族。雖小有差別。大率膚黑身矮。低額掀唇。好修飾。喜歌舞。風俗卑陋。不知建築。各族酋長。凶悍無禮。日事爭鬪。掠人虜畜。殘虐性成。祭鬼神則殺



因爲獸。葬土酋則殺人以殉。至霍屯督人。尤榛狃未化。無異禽獸。惟中央蘇丹人稍知耕織。構結屋宇較勝。一籌馬達加斯加土人。性情怠惰。然較黑人已勝。昔時奸商人其境。誘拐黑人。

賣往他

國爲奴。

近年各

國合約

禁止。惟

東部之

阿刺伯

人仍往私販。雖有嚴刑。亦不懼。以其厚利無比也。

④

言語。或曰。全洲之語言。至少有一百五十餘種。其北部多用阿刺伯語。東北部用努

比亞語。他若撒哈拉沙漠附近。用吧巴語。南阿非利加用濬突語。霍屯督人布西人自有



霍屯督人



黑人

土語名曰霍屯督語。

⊗ 國政



地方區畫

本洲無一大國。皆分無數小區。大約別之如左。

埃及 英埃蘇丹

阿比西亞

伊勒得利亞

巴巴利諸邦

撒哈拉

西班牙屬地

塞內岡比亞

塞拉勒窩內

里比亞亞

亞山的

達疴美

喀麥隆

法屬剛果

葡屬安哥拉

奔給拉

摩洛哥

阿爾及利亞

突尼斯

的黎波里

一曰幾內亞
西阿非利加

舊德屬西南非洲 即達馬拉與那馬瓜

英屬開普蘭

納塔耳

南非洲利加

蘇路蘭

鄂蘭吉殖民地

德蘭士瓦殖民地

南英屬 即貝專納

葡屬東非洲 即莫三鼻給等處

東非洲利加

德屬東非洲 巴桑給

英屬東非洲 巴桑給

索謀里蘭

中非洲利加

蘇丹

佛得角羣島

桑多美島

大西洋諸島

北林西卑島

菲琅多島

安那邦島

亞森森羣島

森勒拿島

提利斯當岡哈島

馬達加斯加島

索哥德拉島

哥摩羅羣島

毛里西亞島

留尼汪島(不爾奔)

塞設勒羣島

印度洋諸島

政體 全洲諸部。惟里比利亞爲獨立民主國。阿比西亞主權猶存。餘皆爲歐洲各國

瓜分。樞要地殆無一存焉。今以各國屬地列表如左。

- 一 英國屬地 開普蘭 中阿非利加 東阿非利加 納塔耳 蘇路蘭 上幾內

亞 塞拉勒窩內 德蘭士瓦 鄂蘭吉 索哥德拉島 塞設勒島 毛里西亞島

森赫勒拿島 亞森森島 英屬索謀里蘭

二 法國屬地 阿爾及利亞 突尼斯 撒哈拉西部 塞內崗比亞 法屬剛果

東北法屬 馬達加斯加島 不爾奔島 哥摩羅島

三 舊德國屬地 喀麥隆 西南德屬 東德屬

四 葡國屬地 安哥拉 莫三鼻給 桑多美島 北林西卑島

五 西班牙屬地 撒哈拉極西部 菲琅多島 安那邦島

六 意大利屬地 索謀里蘭 伊勒得利亞

七 土耳其屬地 埃及 的黎波里

地上不爲不廣。人民不爲不多。而茫茫大埃間。絕少獨立之邦。非強國之屬地。卽其保護國。就中如東北埃及國。數千年前。文明極盛。爲天下四大古國之一。赫赫垂諸史冊。乃中古以降。委靡不振。民皆游牧。無以自存。其故何哉。就地理言。亦有原因焉。一由海岸線之直率。二由江河之轉輸不便。三由天氣炎熱。地形單一。然南部自荷蘭英國殖民以來。數

十年間發寶藏盡地利蒸蒸日上。學堂林立。居民爾雅。是則本洲之黑闇。雖曰天定。豈非人事哉。方今各國有人滿之虞。無不競搜寰宇之曠土。爲殖民計。故阿非利加之區域。爲將來一大問題。雖瓜分瓦裂。疆界稍定。而犬牙相錯。未免齟齬。如英之於埃及。鄂蘭吉德。蘭士瓦。法之於法紹達。馬達加斯加。意之於阿比西亞。已屢見其端。他日之衝突。方興未艾。彼內革羅人種。猶羣爭互殺。長在夢中。噫。可歎哉。可憫哉。

九 宗教

北部巴利埃及一帶。回教盛行。稱教士能預知禍福。愚民信崇。常有煽亂之事。阿比西亞與埃及有古傳之基督教。然徒事崇拜。已失真義。南方英屬地。基督教盛行。中部內革羅人。素信鬼神。見木石毛羽。卵殼。亦敬若神明。近數十年。基督教人。深入內地傳道。或瘐死。或被殺。前者仆。後者繼。今已有信徒數萬。

十 探察

本洲情形。古人惟知其東北諸海岸。餘則視若世外。至十五世紀時。葡人法斯科始繞好望角。以達南洋。十七世紀。法人殖民於西岸。荷蘭人殖民於南方。千七百九十五年。開普蘭土角。屬於英國。爲殖民地。千七百七十二年。蘇格蘭人斐耳斯往探藍尼羅河源。千八百六年。蘇格蘭游士巴克探尼日爾河。至丁布各都。爲土人所害。厥後歐洲好奇之士。皆欲得尼

羅河源。以知中央部之情形。乃屢試不成。惟千八百四十年。宣教師慕法德。初探察南非洲內部。其婿李溫士敦。亦宣教師也。爲著名探地之士。深入蠻鄉。得三比西河源。及中央諸湖之梗概。其所著述。人爭讀之。於是內地之狀。始畧明於世。李溫士敦數次深入。卒罹疫。死於半規俄洛湖畔。其繼起者。有史坦雷貝克爾包爾騰諸人。史坦雷爲最著。其初次入非洲內地。爲探李溫士敦之存亡消息。千八百七十九年與八十五年之間。凡數往。立剛果自由國。千八百八十七年。往救埃及。守將艾明於中非洲。自剛果河溯流而上。經大湖部。穿中央內地。而出東岸之桑給巴爾。至之日。乃一千八百八十九年歲暮也。歷時一千十二日。行路六千里。同行者七百餘人。中途被殺罹疫。陸續而亡。生還者僅一百七十餘人。其艱難可想見。近年歐人多經營於此。開築鐵路。而內地外海之交通。日益發達矣。

一一 埃及

麥一西曰

埃及政府。以尼羅河灌域。俱爲國權所屬。內分三部。北曰埃及。南曰英埃蘇丹。共約一千四百五十萬方里。居民約一千六百五十萬。


一 埃及

⑤ 位置疆域 埃及在阿非利加東北隅。當北

緯二十一度四十分至三十二度。東經二十度至三十五度。北至地中海。西界的黎波里與利比亞沙漠。南界努比亞。東界紅海。面積約四百萬方里。然耕植及居民之地。僅尼羅河畔十三萬方里而已。

⑥ 地勢 東濱紅海。有阿比亞山脈。連亘其

間。西向撒哈拉沙漠而遞高。地爲廣漠。幸有尼羅河。曲折貫注中央。其灌域窄而長。兩旁有邱陵。相距僅一二十里。高者不過二千英尺。低者土阜而已。此河永古無變遷。因上游一帶。暴雨有定期。故每年六月。河水漸漲。高可二十四尺。至三十六尺。停十餘日。卽漸退。至九月水復平。河漲時。淹沒兩



埃及風景

岸村邑。宛如島嶼。其水含黏土最多。凝於地面。性質極腴。居民種植。不需肥料。而五穀繁植。此河爲該地衣食之原。居民崇敬河神。以此故也。尼羅河下游水勢漸殺。並無支河。因取水灌田者多也。尼羅河外又有運河無數。以灌田運物。各處亦多湖澤。

③天氣物產 天氣乾燥。上埃及地。不知有雨。惟紅海附近及尼羅河口之三角田。偶有微雨。計四年曾見大雨一次。夏日炎熱。餘季尙溫和。夜露極濃。植物藉得潤澤。西南風自沙漠來。頗害民生。荒漠之地。常見漠市。其幻境與海市蜃樓等。

尼羅河灌域。以土質肥沃。每年可收穫三次。所植以小麥、佗拉麥、棉花、甘蔗、靛青、煙、葱、棗實、黃瓜、爲大宗。動物無猛獸。佳禽家畜以駝、馬、牛、羊爲多。沙漠中有海乙那。尼羅河內多鱷魚。紅海產珊瑚、海絨。礦產惟火油。工藝自中古以來。久已不振。近漸轉機。多織棉毛、皮革、陶器等業。官設工廠。亦頗興盛。

④人民

約一千三百萬。多爲喀玻特人。

即古埃及人之裔

阿刺伯人、土耳其人、歐洲人與卑卑耳人亦有之。歐人



阿刺伯回教師

皆居城市。理貿易。餘皆務耕植、牧畜。通用阿刺伯語。民多奉回教。又有奉阿米尼亞教、希臘教、喀玻特教者八十萬人。俱為基督之徒近亦有奉天主教耶穌教者。

五國政 本屬土耳其。君由土皇選立。自千

八百十一年。叛土自主。王位相承。僅歲貢七百

二十萬。聞於土廷而已。故為土名義之屬國。一

九一四年。土耳其與英宣戰。埃及遂為英之保


護國。英人之治埃及也。其於宗教上、風俗上、絕不

干預。而於司法及實業上。大為振頓。昔之橫征

暴斂。今已革除。推廣教育。訂定憲法。故埃及人在

英國保護之下。反較昔日之自由權利為多。

交通商務 國之東北與亞細亞接之蘇



蘇 彝 士 運 河

蘇士地峽有蘇蘇士運河爲世界通商之要道。通地中海與紅海。自波特塞得至蘇蘇士共長一百八十里。千八百二十四年爲法人勒色布建議開浚。自千八百六十年興工。至千八百六十九年冬告竣。廣一百九十六尺至三百二十七尺。深二十六尺。可容二舟並進。中多可灣泊處。自有此河。而東西洋之航路幾減半。省時三十六日。開河工費計一萬九千萬圓。埃及王任五分之一。餘多爲法入集股。今半歸英人掌握。每年收舟楫稅可三千六百萬圓。埃及全境國家鐵路共五千英里。電線長五萬六千里。

一九一七年統計貿易總額三萬六千萬圓。出口貨多棉花、象牙、糖、麥、油子、棗實、無花果、旃那。

開羅街市



進口貨多棉貨、火油、木料、鐵、煤等。相與貿易者。以英國爲最盛。殆占全數之半。又與內地交易。亦頗繁盛。

地方志


就尼羅河上下流而別之。可區分三

部。曰上埃及、中埃及、下埃及。京城曰開義羅。居民八十萬。全洲第一大都會也。建於尼羅河東岸。距海口三百里。沙原平坦。柳樹檳榔。環繞四周。風景清絕。都城自西曆九百七十年始築。迄今已四次重建。舊城遺址尙存。街道狹小。宮室奇古。有回教堂四百所。遊人經此。猶見古風。新城內街衢寬廣。屋宇悉仿歐式。有大博物院。大學校。有鐵路連河。故交通便利。商務興盛。而工藝殊少生色。居民龐雜。城內半爲阿刺伯人。半爲埃及人。餘若喀玻特人、土耳其人、猶太人、希臘人、意大利人亦衆多。城西三十里。有上古方塔三。



埃及三塔

皆以大石砌成。最大者高四百五十尺。下周七百四十六尺餘。兩塔較小。或以爲古埃及王陵。觀其工程浩大。實冠世之奇製。附近有大石像。獅身而女首。已半埋沙土中。尙高百尺。爲全座石雕成。中空。入爲一廟宇。下有隧道。可通至大方塔。石像兩足間又有石屋。爲古祭壇。可想見當時之極盛。埃及共有大方塔八十所。開義羅之南。有門斐斯故都遺址。亞勒散得濱地中海。爲埃及之大商埠。居民四十五萬。此城爲紀元前三百三十年。亞力山大王所建。有大書樓。卷帙淵富。當東西之要衝。商業亦盛。今迴不如昔。然猶可謂大城。有鐵路與蘇彝士通。其東有達米伊塔。踞尼羅河支流。亦一要港也。居民三萬五千。上埃及有古京提庇士遺址。廟宇之石。俱碩大無朋。尼羅河兩岸山中多地穴。曲折迷人。中藏列代君臣遺骸。千載不朽。



亞勒散得

二 英埃蘇丹

英埃蘇丹。即東部蘇丹。在埃及之南。舊努比阿即古埃提阿伯國。當北緯十五度至二十一度。

四十分。東盡紅海。西抵沙漠。南界阿比

亞西。中央尼羅河灌注處。土地可耕。餘

皆為邱巖沙漠。天氣乾而酷熱。可耕之

地。植棉花、大麥、煙草、靛青等。動

物有犀、獅、豹、鹿、羚羊、鱷魚等。出香料、象

牙、烏木、金沙。最多。家畜牛、駝、馬、馴良。人

民之言語人種。俱與埃及同。體壯健。性

勤敏。常為埃及人所侵侮。多奉回教。兼

拜鬼神。每販人為奴。以為貿易。喀土穆

當藍白尼羅河交會處。有鐵道通開義羅。為內地貿易之要衝。居民六萬。埃及向設巡撫駐此。

治理全地。販奴者頗甚。今為英埃蘇丹之首都。蘇亞金濱臨紅海口。在一小島上。乃往麥加及



阿 刺 伯 人

喀土穆之要路。貿易頗盛。運出象牙、皮革、金、銀等物。每年有回教人六七千自此往麥加朝拜。居民一萬一千人。

埃及蘇丹包尼羅河上流之地。西部爲達爾夫耳哥爾多番。中央爲法紹達等處。東抵阿比亞境。南抵亞貝湖。首府曰根多哥羅濱。白尼羅河。今已圯毀。達爾夫耳在西境。當北緯十一度至十六度。東經二十三至二十八度。面積二百萬方里。戶口約一百五十萬。夏令多雨。草木叢密。禾麥芴芴。餘時晴旱。草木枯槁。居民皆阿刺伯人、內革羅人。有酋長。居首府法捨爾哥爾多番。在達爾夫耳東。白尼羅河西。居民約三十萬。地約九十萬方里。高下不平。天氣乾旱。產黍稷。出口貨。多樹膠、皮革、象牙。首府曰疇卑德。居民三萬。東北距喀土穆七百里。

全境主權。向屬埃及。一八八二年曾有內亂。一八八五年。英將戈登與土匪激戰陣歿。一八九八年。英埃聯軍共平之。遂爲英埃共管地。本來埃及之盛興。關係於尼羅河者甚大。自英埃政府取得此地管理權。政治日漸進步。英設總督司每省事務。設縣知事司每縣事務。奴隸販賣之風遂禁止。學校、鐵道、電報、航運、水利之屬。莫不應興盡興云。

三 阿比亞

① 位置疆域

阿比西亞，卽古埃提阿伯國之一部也。居努比阿之東南。當北緯七度四十分至十六度四十分。東經三十五度至四十度二十分。面積四十三萬英方里。近年與意大利戰敗。邊境盡失。惟中央山地。尙可保存。

② 地勢

全國盡爲高原。最高者八千尺。阿比西亞山脈蜿蜒其間。高峯有一萬六千尺者。故或稱爲非洲之瑞士焉。高原中央有湖。曰察納。卽藍尼羅河之源。因其水色碧故名。又阿德巴拉河。

亦自國中發源。西北流入尼羅河。

③ 天氣物產

地雖在熱帶。以地勢高。故較努比阿爲涼爽。沿海及低谷則極熱。每年六月至九月。大雨時行。爲尼羅河水漲之原因。土地肥美。農產五穀、棉花、靛青、甘蔗等。每年可收穫三次。咖啡始於此國。徧地野生。山中林木。多各種香膠。獸有象、海乙那、河馬等。家畜牛羊無算。蝗蟲時爲災。有毒蠅能噉人。礦產金、銀、寶石等。

④ 人民

共約八百萬。種族混合。大率爲阿刺伯人後裔。性質慄悍。愚惰自安。讀書者十無一二。多業農。工藝次之。其蠻族穴地而居。捕蟲而食。獲獸則生食其肉。取腸繞於身。東南方有嘎拉人。每事劫掠。信奉基督教之別支。近又多奉回教。猶太教。

五 國政 古昔爲強國。後分爲列邦。大者凡三。北曰的給勒。中曰亞木哈拉。南曰勺亞。合爲一國。千八百八十九年。議定由意大利保護。後忽與意交戰。一千八百九十六年。宣布獨立。亦有國會。各郡有長官。常備兵十五萬。

六 交通商務 國中道路不修。運貨以騾驢駝。鐵路自法屬索謀里蘭連接南部。全長五百四十里。出口貨有獸皮、鐵料、麥、咖啡、棉花、糖、象牙、金。大率銷售於埃及。印度入口貨爲英美印度之棉布、木材、鐘表、刀劍、火柴等。

七 地方志 公達爾在察納湖北。爲亞木哈拉之首府。居民五千。馬格答刺在其東南。爲山上堡城。曾爲英人所得。

四 伊勒得利亞

伊勒得利亞爲意大利殖民地。在阿比亞東北。沿紅海一帶。自北緯十二度三十分。巴布厄爾曼得海峽。至十八度二分。共四萬五千八百方英里。全境人民約四十五萬。首府曰馬蘇阿。在一小島上。居民一萬六千。貿易不盛。

五 巴巴利諸國

爾一作博
爾巴

①位置疆域

巴巴利諸邦。東界埃及。西盡大西洋。北界地中海。南接大沙漠。內分摩洛哥、

阿爾及利亞、突尼斯、的黎波里四國。共約一百萬一千英方里。

巴巴利之義即初居地之民為卑卑耳人也

②地勢

分南北中三部。北部濱地中海。幅員狹長。向西漸廣。平坦肥美。中央高原。亞特拉

斯山橫亘之。自大西洋至崩角。中間山谷。類多肥潤。溪澗逢旱皆涸。南部為沙地。南向撒哈拉而坡斜。

③天氣物產

亞特拉斯山北。天氣和暖。地土肥沃。山南夏令酷暑。冬令嚴寒。土脈磽瘠。礦

產多銅、鐵、石鹽。田產五穀、棉花、煙葉、棗、橄欖、橘、柚等果。亞特拉斯山與撒哈拉間之沙田。棗樹極多。故稱爲棗地。馬極馴良。羊毛細潔。獸多獅、海乙那等。海濱可獲珊瑚。海絨。製造貨。有五色

山羊皮。

極貴。書面用之。

地氈、紅氈帽、皆極著名。

④人民

共約一千四百二十萬。亦分數種。麻耳人居城邑。卑卑耳人。

即首先居其地者

務農爲業。

阿刺伯人游居山野間。外更有猶太人。數衆而富於財。阿爾及利亞多法蘭西人。民情殘忍狡

詐。迄至近世。猶以海上劫掠爲業。英法二國以兵力嚴禁之。乃止。通用阿刺伯語。悉奉回教。間

有奉猶太教基督教者。

⑤ 國政

的黎波里原爲土耳其屬省。一九一二年與意戰後，乃屬意。現分爲意屬的黎波里坦尼亞及西倫那加二殖民地。突尼斯爲法國屬地。雖有國王。實法臣三人主其政。法兵萬餘戍其京。鐵路、電報、郵政、小學校，皆法人經營之。阿爾及利亞爲法之一省。置總督焉。惟可選代議士入法議院。鐵道、電線、學校、郵政，無不備。在巴巴利諸邦內，爲文化最進步之國。摩洛哥原爲獨立君主專制國。一九一二年訂法摩條約後，乃爲法之保護國。

⑥ 地方志

○ 的黎波里 爲巴巴利最東一邦。有

巴爾加非三二地。長二千餘里。廣二千七百里。面積約四百萬餘方里。全境居民百三十萬。在諸邦中占地最大。人口最稀。京城曰的黎波里。在地中海濱突出之巖石上。四周有垣。居民三萬。每年有商隊自此起行。南向過沙漠。入中央阿非利加。



的黎波里沙漠田

巴爾加爲其東北部。居民五十萬。產無花果、棗實、橄欖、珠粟。有海口二。曰刀納。曰班加西。非三在其南部。爲高沙原。間有沙田。適於耕種。居民五萬。皆卑卑耳人。樸實怠惰。首府曰模爾素克。地處中央。居民六千。爲內地商業之中心。

突尼斯 居阿非利加最北境。突出地

中海形勢佳勝。長千里。廣四百里。面積五萬一千英方里。鐵道長一千二百英里。占地最小。多山嶺。土壤肥沃。可種小麥、果品、與製紙之草。輸出甚盛。山中有大理石、鉛、鐵、鹽等。人口百九十萬。大半阿刺伯游牧人。京城曰突尼斯。在崩角西南。濱突尼斯湖之西北。居民十七萬。商業興盛。有大市場。其王宮禮拜寺。皆極華美。回教徒所披紅巾。多於此造之。有鐵道通阿爾及利亞。其西北六里有喀顏基古城址。昔時曾與羅馬相抗。名著史冊者也。



突 尼 斯 店 肆

阿爾及利亞 在突尼斯之西。南接沙漠。北界地中海。當北緯三十四度至三十七度

五分。東經八度四十五分至西經二度。長二千五百里。廣二千里。面積三十四萬三千五百英方里。北方濱海。地平土沃。中央山谷。多低溼。南部沙漠連綿。惟賴自流井之法。漸可開墾。居民五百五十六萬五千。中古多為海賊以掠商旅。今法人已鎮定之。



夫 水 哥 洛 摩

全國分三部。中曰阿爾及利亞。東曰岡士丹爾的納。西曰俄蘭。首府曰阿爾及耳。濱地中

海。千年前阿勒伯人創造之。稱曰銀城。以其宮室潔白耀目也。法人於此置總督府。堅築礮臺。商務繁盛。居民九萬六千。天氣和暖。英人冬令多往其地避寒。

④

摩·洛·哥。昔為巴巴利諸邦中。獨一自主之國。今為


法保護。當北緯二十八度至三十六度。西經二度至十二度。東連阿爾及利亞。西臨大西洋。南接沙漠。北界地中海。南北長一千八百里。東西廣二千八百里。面積二百三十一萬五千方里。其地三分之二為沙漠。餘多牧場。間有沃土。亞特拉斯山自西南向東北。勢甚高峻。近海一帶。天氣和平。雨水調勻。山中寒暑不均。山南極熱無雨。礦產多金、銀、銅、鐵。惜不善開採。國政殘忍。眾族中

有不服蘇丹管理者。

蘇丹即摩洛哥國王之稱

製造皮與地氈。輸出者、粟、豆、油、羊毛、牛等。輸入者、茶、咖

啡、陶器。國中無教育。道路不治。電線歸歐人掌之。居民五百四十萬。多阿刺伯人。餘多卑




摩 洛 哥 市

卑耳人。西班牙人。麻耳人。猶太人。歐戰後法人移居其地者甚多。郵政現多由飛機運送。京城亦曰摩洛哥。居內地。漸圯毀。惟商務猶盛。居民六萬。非斯在其東北七百里。回人尊曰聖城。居民二萬五千。城俗污穢。海上商業尙盛。多有商隊自此而南。穿沙漠以往中央部。蘇丹於二城各有宮室。隨時遷居。無定所焉。

六 撒哈拉

●**位置疆域** 撒哈拉一稱大沙漠。在巴巴利之

南。東抵埃及。西盡大西洋。在北緯十五度至二十九度。東經二十九度。至西經十七度。東西廣萬里。南北長三千里。面積二百三十餘萬英方里。爲全地球最炎癘荒遠之區。北帶正穿其中央。其東部別名利比



宮 王 哥 洛 摩

亞沙漠。

地勢

爲一極大高原。平均

高度一千五百尺。徧地石塊、細砂。

中間最高之地。或至四千尺。有磬

石小山處。僅生青草叢樹。古昔其

地當爲海底。今可尋得海介之跡。

數年乃一見雨。無河流。天氣炎熱。

行路維艱。風揚沙石。每掩行人。惟

中央有沙田樹木。地勢較低。有泉


可飲。居民聚成村落。商旅藉爲尖

站。

物產

最乾旱處。幾不見生

物。近沙漠田旁。乃有獅、羚羊、鹿、豹。



沙漠商隊

駝鳥與各種蛇蟲。遇草多處。牧牛羊。駱駝。輸出貨有棗實。駝鳥翎。西方多產石鹽。

四 人民 共約三百五十萬。北方多阿剌伯人。卑卑耳人。南方多內革羅人。以游牧爲生。每

事劫掠。商旅過沙漠大地。必攜水糧。覓鄉導。備槍械。用駱駝。結隊而行。按日計途。就水於沙漠。然常遇熱風噎死。或迷途渴斃。其險殊甚。阿剌伯人常經沙漠。入內地。販象牙。奴僕。今撒哈拉西方大部。已屬法國。設軍官治理其地。

七 西阿非利加

一 位置疆域

本洲西海岸一帶。總稱曰西阿非利加。北起北緯十五度。南盡南緯十八度。

計海岸數千里。內包兩大部。北曰上幾內亞。沿大西洋及幾內亞海灣北岸。南曰下幾內亞。爲幾內亞海灣東岸。共約八十餘萬方里。

上幾內亞又分爲西班牙屬地。塞內岡比亞。葡屬幾內亞。及比薩古斯羣島。法屬幾內亞。塞拉勒窩內。里比利亞。象邊。金邊。亞山的多哥。達疴美。尼日爾。蘭喀麥隆等地。下幾內亞分爲法屬

剛果。葡屬西阿非利加。

即安哥拉與奔給拉

二 地勢

剛果東西橫列。爲蘇丹與西阿非利加之界限。其餘支直走東方。抵尼羅河畔。塞

內加耳河、岡比亞河、格蘭得河、尼日爾河，俱由此發源。山脈距海頗遠，中爲廣闊平地。然有直臨海岸者，如塞拉勒窩內之獅子陵是也。下幾內亞有南部雪山餘支，北來會合。其喀麥隆山勢頗高峻，約一萬三千尺。其中斷處有剛果河、關撒河、庫內尼河，穿流入大西洋。諸河之兩岸多爲叢筍焉。

③天氣 氣候各地不同。上幾內亞酷熱難堪。海岸低平地，瘴煙毒霧。他洲旅客，多以瘟疫致死。故人視爲畏途。塞內岡比亞地方，有熱風自沙漠吹來，草木爲之焦，器物爲之敗。其酷烈如斯。每年分燥溼二季。溼季自六月至十月，餘爲燥季。下幾內亞暑氣略減。海岸有風，瘴亦較差。燥溼二季，與上幾內亞相反。

④物產 礦產有黃金。河中亦多金沙。土瓜極肥。廣植白米、芋、佗拉麥、珠粟、香蕉、豆、靛青、胡椒、生薑等。運出椰子油、象牙、樹膠等最盛。內地荒僻處，林木茂密。毒蛇野獸，多巢窟其間。

⑤人民 共約二千三百萬。多內革羅人。下幾內亞等處，土人尤鄙野。厚脣、深目、鬚髮，以耕獵爲業。男子多赤體，不識禮文。但崇信鬼神。凡鳥獸魚蟲，及魚骨象牙各等死物，無不敬奉之。間有奉回教者。風俗污陋，性情殘暴。土酋恣弄威權，殺人無忌。每祭祀可殺千人。懸頭顱以爲

飾。近因受耶穌教之影響。風氣已漸革矣。

④ 地方志

○ 西班牙屬地

里俄特俄羅。在撒哈拉之西。地多沙漠。西國設官戍守。與

加那列斯羣島合爲一省。里俄蒙地。一名西領幾內亞。爲包於喀麥隆之一小區。面積共七十九萬英方里。居民四十萬。



○ 塞內岡比亞

在阿非利加西界。近佛得角。地介塞內加耳河岡比亞兩河之間。共約

六十萬方里。天氣炎熱。地土肥美。多出金銀。田產白米。花生。山富林木。畜多牛。獸有獅象。人民約百萬。多爲內革羅人。次則麻耳人。內革羅人自北方移來。面色稍白。略通文字。非若土人之愚昧。麻耳人讀書者多。大半奉回教。亦有拜鬼神。奉耶穌教者。出口貨以象皮。果品。椰子油。爲大宗。進口貨以棉布糧食爲大宗。土人分部落。各有酋長。近年均屬法國。與撒哈拉蘇丹西部。連合一氣。爲法之屬地。有一萬五千餘英方里。設總督治之。有議院。陸軍二千五百人。鐵路七百二十里。電線千七百里。首府曰森盧義斯。居民一萬七千。惟岡比亞河下流兩岸。爲英國殖民地。其首府曰巴得斯特。居民八千。輸出品以椰子油金沙。象牙。爲多。濱海有巨鎮。曰達爾加良港也。

③ 上塞內加耳尼日爾 在塞內加耳及尼日爾兩河上流。其北爲巴巴利高原。地大半

爲沙漠。尼日爾河兩岸。土地稍肥沃。共面積三十七萬英方里。人口六百五十萬。首邑曰班馬庫。其南爲上瓦他殖民地。在尼日爾河河套內。首邑曰瓦哥都古。又有尼日爾軍事區域。在上塞內加耳尼日爾東。首邑曰森得。皆法人所領。

④ 毛里塔尼亞 在塞內岡比亞北面。積一百九十九萬八千英方里。人口二百五十萬。多摩爾族。亦歸法領。

⑤ 葡屬幾內亞 在格蘭得河兩岸。及海中比薩古斯羣島。面積一萬四千英方里。人口八十萬。首都曰巴拉那。

⑥ 法屬幾內亞 在葡屬幾內亞之南。初與塞內岡比亞合。今另立一部。面積十萬七千英方里。人口一百五十萬。首府曰克那格烈。居民四萬七千。有鐵道通內地。

⑦ 塞拉勒窩內 約三萬四千英方里。一七八七年。英人所闢爲釋放黑奴之殖民地。今仍屬英。人口約一百四十萬。文學漸興。土人奉回教。拜鬼神。釋放之人。多奉耶穌教。首府曰佛里敦。意卽自由城。居民三萬。

⑧ 里·比·利·亞。約十四萬英方里。內地多山。海岸一千五百里。地面低平。人民百五十萬。其間二萬五千人。先隸美國爲奴。後經非洲殖民社會遣送至此。建共和政府。爲非洲唯一之民主國。故多識字知禮。奉耶穌教。土人則極愚蠢。多信鬼神。其政事有總統國會。六部大臣。悉倣美國之制。兵額千五百人。兵艦二艘。歲入四十萬圓。京城曰滿羅菲亞。蓋取美總統滿羅氏名也。居民五千。塞拉勒窩內與里比利亞二處。合名穀邊。因該處出一種胡椒粒也。

⑨ 象邊。其地自巴爾買斯角向東。至西經三度。正居其位。因多出象牙。故有此名。今屬法。與法屬蘇丹連爲一部。面積十二萬九千英方里。人口一百四十萬。首邑曰彬格維勒。

⑩ 金邊。金邊亦稱黃金海岸。以境內多金礦得名。英國之領土也。包金邊、亞山的及北部保護地而言。面積共八萬二千英方里。人口二百萬。亞山的原爲幾內亞最強之王國。現屬英。地土肥美。民善工作。常與英人構戰。首邑曰亞克拉。居民稱十萬。出棉布、瓷器及粗織物。近海有英人商埠。曰開普科斯特堡。

⑪ 多哥。介金邊與達疴美之間。舊爲德國屬地。今分屬英法二國。北部屬英。面積八萬

六千英方里。人口三十萬。海岸屬法。面積二十五萬方里。人口七十萬。輸出椰子油、象牙、
達病美。亦一王國。共四萬英方里。人口百二十萬。昔最強大。今已式微。歸法國保護。
京城曰亞波美。人口三萬。民俗殘忍。以人頭骨飾所居宅。王死。殺人以殉。其墓乃人血和
土築成。一千八百七十六年。土人殺一英人。英政府故遣員監制之。不能肆虐。惡俗漸革。
國中有著名之蛇廟。及勇悍之女兵五千。

⑤ 尼日爾蘭。爲尼日爾河左右之大地。均歸英國管理。包約魯巴、伯寧等小邦。面積三
十三萬八千英方里。人口一千七百萬。首邑曰拉哥斯。在海島上。境內土人。每自相爭殺。
此處海岸。舊名奴邊。因多輸出黑奴也。產業頗盛。蓋英人經營之力居多。除河流便於輸
運外。並有鐵道通海岸及內地。

⑥ 喀麥隆。沿海岸長五百里。共面積一百九十萬餘方里。舊爲德國屬地。今大半歸法
領。面積百七十五萬方里。人口三百萬。餘歸英領。面積十六萬一千三百方里。人口二萬
五千。有喀麥隆火山。高一萬四千尺。又一河。亦同名。西入幾內亞灣。稱曰油河。以椰子油
多自彼輸出也。

⑤ 法屬剛果 沿剛果河北岸。深入內地。北與喀麥隆以北緯四度爲界。其內地連接蘇丹。本部共六百九十七萬方里。人口一千萬。地廣人稀。多有患睡眠病而亡者。故實業不甚盛。物產象牙、烏木、樹膠、檀香、棗實、椰子油。貿易總額約二百萬圓。首邑曰勃拉石維耳。有鐵道通海岸。

⑥ 葡屬西非利加 居下幾內亞之極南。起庫內尼河。北至剛果河。東方內地與剛果及中英屬接壤。包安哥拉奔給拉諸地。面積三百萬方里。居民三百五十萬。歲入三百六十萬圓。貿易額一千萬圓。首府曰聖保羅濱。大西洋。居民一萬五千。港口佳勝。南方奔給拉城。地勢頗佳。

八 南阿非利加

① 位置疆域 南阿非利加在本洲之南端。成三角形。東自莫三鼻給之南。繞阿古雅斯角而北至佛略士角。其間一帶地之總名也。中分爲西南德屬開普蘭、納塔耳、蘇路蘭、鄂蘭吉德、蘭士瓦南。英屬諸部。爲本洲內之要地。風氣最開之處也。

② 地勢 大抵沿海爲平原。東西南三面俱山。中爲高原。自四千尺至五千尺不等。月山自

東北來。至開普蘭境。其最高峯至六里。雪山橫列開普蘭境內。沿西海岸而北走。遙與中部之庚山相應。江河皆急湍。如鄂蘭吉河。長雖三千六百里。尚不便舟楫。以水爭灘多也。

天氣 北方乾燥酷暑。南方溫和宜人。地在赤道南。故寒暑氣候。與北半球適相反。北境喀喇哈里沙漠。常年不雨。

四物產 鄂蘭吉河中產金鋼石。植物豐美。廣栽大麥、小麥、雀麥、葡萄。獸有獅、鹿、豹、花條馬。家畜多牛、馬、羊。近年有圈地豢駝鳥者。成效頗著。

五人民 土人最多者分三族。曰噶弗兒人。蘇路人。居東南方。曰霍屯督人。居西方。性愚蠢。衣羊皮。以油和煤塗身。面抹黑漆。不知耕植。惟牧牛羊。善漁獵。其居北部燥地者。曰布西人。性更野蠻。歐人居此者。大抵為荷蘭移民之裔。曰婆兒人。亦有英國移民。

一 舊西南德屬

舊西南德屬。北界西葡屬。南界鄂蘭吉河。東界中英屬。面積三百

三十二萬四千五百方里。海岸線長二千七百里。中有倭耳斐斯灣。原為英國殖民地。北部之



人兒弗嘎

地。土人名曰達馬拉。南部曰那馬瓜。地土瘠劣。物產稀少。惟多草地。可牧牲畜。近年海岸各處。有金礦發現。居民約十二萬。大抵爲霍屯督族之達馬拉人。那馬瓜人。體矮小。貌醜惡。不知耕植。飢則獵食。歐人之寓居者。屢被害。千八百八十六年。地歸德領。歐戰時。爲南非軍隊占領。一九一九年。遂由英領南非聯邦管轄。

二 開普蘭

① 位置疆域 地在非洲極南。北界鄂蘭吉河。南臨大西洋。面積二十七萬七千方里。海岸線長二千六百里。

② 地勢 雪山橫亙正中。南坡斜降。至海濱爲低平地。北坡亦斜向鄂蘭吉而漸降。


③ 物產 土地乾燥。五穀少而草多。牲畜最盛。牧羊一業。推世界第三。澳洲第一 南美洲第二。每年輸出之羊毛。約值一千六百萬圓。又牧牛、馬、山羊等。飼養鴉鳥。亦極興盛。野獸本多獅、象、犀。今民居日繁。多匿於北部荒地。惟有水牛、豹、海乙那、野狗等而已。

礦產未盡探察。計西方有銀銅礦。中央山脈有煤礦。惟金鋼石礦最盛。多出於鄂蘭吉河流域。自千八百六十七年發現以來。採掘者四方雲集。不毛之地。頓成巨鎮。

四 人民 約二百五十六萬五千。三分之一爲內革羅人。餘皆歐洲移民。其數逐年增多。內革羅人以牧畜爲生。崇信鬼神。歐人則事交易。耕種。奉耶穌教。

五 國政 自千四百八十六年。葡萄牙人始探得其地。千六百五十一年。荷蘭人殖民於此。至千八百六年。英人據之。并吞四境。疆域日闢。英王所遣總督。主持行政。立法權則有上下議院。上院二十三員。任期七年。下院九十五員。任期五年。本部職員。俱由歐人公舉。歲入一萬四千萬圓。公債三萬六千萬圓。各地俱有小學校。大學數所。近頗著名。

六 交通商務 昔年航渡東洋者。必繞道經此。故成大埠。自蘇彝士河開通以來。繁華稍息。然北與歐洲。東與澳洲印度。郵船往來不絕。內地鐵路八千餘里。電線二萬二千里。貿易額年約三萬五千萬圓。輸出貨。以羊毛。駝鳥翎。金鋼石。棉花。皮貨。象牙。蘆薈等爲盛。入口貨。以金銀器具衣服等爲盛。



皮製人耳塔納

地方志

首府曰開普敦

譯音

在西南隅。臨桌灣。梯航相接。貿易興盛。屋宇壯麗。悉仿歐

式。有博物院、畫院、銀行、船塢、市間鐵路、馬車鐵路、公園、電燈、無一不具。居民八萬四千。城後有桌山。山頂平如桌面。近村出名酒。伊利沙伯在開普敦之東。臨阿果阿灣。居民三萬五千。貿易頗盛。有大學、書樓、博物院。輸出羊毛、皮革、鴉鳥翎。

三 納塔耳

納塔耳在開普蘭之東北。初合爲一部。今分爲二。爲英王所轄治。約三萬五千二百九十英方里。物產羊皮、牛革、白糖、靛青。人民約百十九萬四千。半爲噶弗兒族。餘皆英人。凡英人所居之處。多立學塾。首府曰比德得馬利斯波格。海口曰德班。一名納塔耳港。近年南非洲戰事。英兵多於此登岸。有鐵道通內地。

四 蘇格蘭

蘇格蘭在納塔耳之東北。英之保護國也。面積十二



奇木貝勒金鋼石礦

萬方里。人民十七萬。名曰蘇路人。亦噶弗兒族也。軀偉力大。勤於工作。多以牧畜爲業。有酋長治理。遇大事則請命於納塔耳之英員。

五 鄂蘭吉殖民地

地在開普蘭東北。介於鄂蘭吉河瓦爾河之間。面積五萬三百八十九英方里。天氣和平。地勢高下。多邱陵。土脈腴美。水利甚便。田產五穀。牧牛羊馬與鴛鳥。北方有煤礦。西南有金鋼石礦。輸出羊毛、皮革、金鋼石。居民五十二萬八千。半爲內革羅土人。半爲婆兒人。奉耶穌教。性情誠樸。各處多小學。白人無不識字者。國本爲荒地。因納塔耳等處之婆兒人。不服英員治理。故於千八百三十六年。移住鄂蘭吉河北。墾土地。闢草萊。建爲獨立民主國。舉總統。開議院。法度整齊。時千八百八十四年也。迨一千九百年。與英戰而敗。遂爲英之殖民地。有總督治理。參事院佐之。首府曰布魯伊木方丁。居民數千。有鐵路。與約翰波格奇木貝勒及開普敦通。

六 德蘭士瓦殖民地

舊名南亞非利加民主國


疆域 德蘭士瓦殖民地。在鄂蘭吉之北。介林坡坡河瓦爾河之間。西界貝專納與羅得

西亞。東南界納塔耳。東界葡屬地。蘇路蘭面積約十一萬四百二十六英方里。

②物產 地爲高原。東方多山。氣候溫和。土沃物饒。最宜耕牧。產小麥。煙草。砂糖。咖啡。牛羊。駝鳥。翎。礦產多金。今爲世界之冠。每年可值一萬六千萬圓。金鋼石次之。每年可值五百萬圓。煤亦極多。

③人民 人口共百六十八萬六千。婆兒人以耕牧爲業。英人以貿易爲生。多奉耶穌教。各處有小學校。學問優長。愛國心熱。鐵路電線。無不有之。

④國政 初婆兒人居英屬開普蘭。不服其政。避居瓦爾河之北。漸臻富庶。千八百五十二年。英政府許其獨立。閱二十五年。國內不靖。復爲英屬。又五年。婆兒人自立爲民主國。千八百八十四年。與英立約。除外交政策。英不得問其內政。未幾金礦發現。英人之遷居者日衆。婆兒人課以重稅。且不許有同等選舉權。屢有齟齬。遂於千八百九十九年興戰。兵連二年有餘。兩國俱困。



約 翰 波 格

乃議和。今仍爲英屬。設總督治理之。

五 地方志

京城曰比勒陀里亞。白人居之者一萬。有鐵路達海口。貿易興盛。大城曰約翰波格。屋宇宏麗。居民四萬。產金最盛。

七 南英屬

南英屬分二部。一名貝專納蘭。在開普蘭之北。南界鄂蘭吉河。北界三比西河。西界德屬地。東界中英屬與德蘭士瓦。包喀刺哈里沙漠。約二十二萬五千英方里。全地歸英保護。南部且由英政府轄治。地爲高原。出海四千尺。天氣溫和。土質肥美。可植粟米。牛羊繁殖。夏令多雨。冬有霜雪。礦產有黃金、金鋼石。土人稍知禮儀。爲內革羅人種之最有進步者。一名羅得西亞。在三比西河兩岸。亦稱英領三比西亞。分南北二區。每區均有英員治理。南區多礦產。金礦尤多。農牧業亦盛。首邑曰索力斯勃來。北區地爲高原。多森林。首邑曰列支士敦。

九 東阿非利加

疆域

本洲東岸一帶。自蘇路蘭以北。至亞丁灣而止。總名曰東阿非利加。內有莫三鼻。

給桑、給巴爾、索謀里蘭等地。

②地勢 海岸低平。多沙地。下隰。距海不遠。有帶山。南北綿亙。通名月山。內有怯尼亞山。乞力馬札羅山。高二萬餘尺。冰雪不消。江河以三比西河爲大。又多大湖。天氣溼熱。雨水甚多。瘴疫盛行。

一 莫三鼻給

莫三鼻給。今稱東葡屬。北界桑給巴爾。南界蘇路蘭。西界中英屬。南英屬。東界莫三鼻給海岔。與馬達加斯加島相對。分二省。北曰莫三鼻給。南曰索發拉。三比西河橫貫中央。面積三十萬英方里。海濱低熱。內地高原。多樹林。土質腴美。礦產甚富。產米、糖果、品、咖啡、象牙、樹膠、玳瑁。居民三百五十萬。乃嚶弗兒人種。葡人握政權。經理貿易。又有印度人、阿刺伯人。往時販奴之風盛行。今已禁絕。葡人奉天主教。土人信鬼神。首府曰羅倫沙馬貴斯。亦爲主要商埠。德蘭士瓦之國外貿易必經之要道也。

二 桑給巴爾

一作三西巴

桑給巴爾。北界索謀里蘭。南界莫三鼻給。西界剛果國。初因沿海有桑給巴爾國。故一帶之地。俱有此稱。後分屬英德二國。北曰東英屬。南曰東德屬。

舊東德屬北界乞力馬札羅山。與維克多利亞湖。西界坦噶尼喀湖。南界尼西湖。面積三十六萬四千英方里。人民一千萬。物產象牙、樹膠。今大部分歸英國管轄。名曰坦噶尼喀。惟近湖一小部歸比國管轄。

東英屬北以周巴河與索謀里蘭爲界。溯河斜上。至北緯六度。西尼羅河上流。西界剛果。南界舊東德屬。共二十四萬英方里。海濱桑給巴爾島、奔巴島、皆英之保護地。居民一百二十九萬。首府曰蒙巴薩。英總督駐焉。一九二〇年。更名爲干尼亞殖民地。

桑給巴爾國。包桑給巴爾島及附近諸島而稱。共一千零二十英方里。人口二十萬。海岸自周巴河至德耳加多角。沿海三十里之廣地。皆其屬土。向有酋長。千六百九十八年以來。爲阿刺伯之末斯噶德蘇丹所轄。以販奴之風。市場興盛。近年禁絕賣奴。市已大衰。然猶爲東海大商埠。本國歸英保護。



桑給巴爾象牙市

土產丁香、象牙、樹膠。

三 索謀里蘭

索謀里蘭乃突出印度洋中之一土股也。疆域未定。約八百十萬方里。地爲高原。中央有亥內斯河。東南流入印度洋。西北隅爲法屬地。面積五千七百九十英方里。人口十八萬。首邑曰吉蒲的。北岸迤東爲英屬地。共六萬八千英方里。人口三十萬。有城曰貝比拉。每年有大市。商賈集者三萬人。東南一帶爲意大利屬地。共十四萬英方里。居民約四十萬。沿海爲索謀里蘭人。內地爲嚒拉人。皆內革羅族也。奉回教。性誠樸。以牧畜爲業。各分部落。酋長治之。土產咖啡、乳香等。

十 中阿非利加

中阿非利加者。北包蘇丹。南至貝專納。位非洲中央。不通海岸之地也。外人多未知其境。今文人學士。或因宣教。或因探地。有履其域者。內地情形。漸明於世。其北方諸部。總名蘇丹。南有剛果自由國。

一 剛果 金剛名

一 位置疆域

剛果舊爲自由國。在非洲之中心。今屬比。當北緯四度至南緯十二度。東經十二度至三十度。西境惟剛果河口片地。濱大西洋。面積約九十一萬英方里。

二 地勢

地爲大高原。高度自一千英尺至二千英尺不等。剛果大河貫流全國。實爲通內地之要道。下流雖有險灘。上流可行大舟。其水道不通處。以鐵路濟之。今已成八百里矣。

三 物產

天氣炎熱。地多瘴癘。物產有椰子油、樹膠、象牙、果品、蜜蠟、咖啡等。土人以槍礮火藥酒煙互相貿易。總額約九百萬圓。商埠以剛果河口之班拿拿爲最大。

四 人民國政

居民一千五百萬。白人二千。比國人居多。千八百八十五年。各國公議柏靈立爲自由國。定其疆土。一八八九年。比王奪其統治權。翌年。比剛協約。期以十年後合併剛果。一九〇七年。遂爲比之領土。一



中 非 洲 人 製 糖

九一六年。國外貿易總額八千萬金圓。

二 蘇丹

疆域

蘇丹者。非洲北部橫列之大地也。北界撒哈拉沙漠。東界埃及。西界_{比索內}亞_內爾。南界未定。共約二千二百萬方里。

地勢

地勢平坦。各方有山河湖澤。南部空格山最高處九千八百尺。橫互內地。西部有尼日爾河。曲折灌注。入幾內亞海灣。東部刷里河。入乍得大湖。

天氣物產

地當熱帶。雨水甚多。天氣酷暑而無

疫。附近沙漠處。有半年多起熱風。草木為凋。物產有金、銀、五穀、棉花、靛青、果品、布疋、皮革、獸畜、食鹽等輸出者。多黃金、象牙、樹膠、駝鳥翎。

人民政事

人口共約七千六百萬。皆內革羅族。

稱其地曰蘇丹者。意謂乃黑人之地。較海濱土人稍知禮儀。衣僅蔽體。室用土甃。疊砌。多業耕牧。貿易皆阿刺



蘇丹奴僕

伯人與麻耳人掌之。男多娶妾。又有販奴惡習。奉鬼神。兼有回教。境內分小國部落。各有酋長。近年議定西方數百萬方里。歸法國保護。東方埃及蘇丹一帶。歸英治理。

地方志

極西一部曰邦巴拉。其首府曰塞哥。貿易尙盛。其東北一部曰馬昔那。首府曰

丁布各都。爲商隊起程北渡沙漠之地。稱爲沙漠女王。尼日爾河兩岸。有岡多、松階、索科多三部。其大城曰索科多、喀那。皆商隊貿易處也。再東一部曰波爾奴。在蘇丹中最有文化。人口亦衆。知織布、製瓷器。回教盛行。其首府曰庫喀。在乍得湖西岸。乍得湖之南一部曰巴給爾美。首府曰馬西尼亞。乍得湖東之地。曰瓦代。爲一小國。有國王議會。兵十七千。首府曰瓦拉。

十一 阿非利加諸島

馬達加斯加。在洲之東南印度洋內。近阿非利加之第一大島也。距岸九百里。當南

緯十一度五十七分。至二十五度四十二分。東經四十四度至五十度二十分。長三千里。

廣八百里。面積約二百三十萬方里。

爲世界第五大島

地勢中央爲高原。低地周繞。土肥美。多林木。有高山一帶。貫通南北。有已熄之火山。與尙發之溫泉。其最高峯正踞島中。可九千尺。西北海岸多佳港。東方沿岸九百里。皆珊瑚湖。

最大之湖曰阿拉德拉。河水多向西流。

海岸酷暑多癘。內地清涼。東西北三面多雨。因受東南貿易風。地質肥沃。廣植米穀、咖啡、甘蔗、法尼革拉。料香野地草茂。宜牧養牛羊。林中多烏木、樹膠。礦產金、鐵、銅、鉛、硫磺。動物有鼠猴、狐猴。出口貨以牛羊皮革象皮爲盛。鹿角、咖啡、法尼革拉次之。人口貨以棉花、酒、陶器、金銀器爲盛。

人民約三百五十五萬。種族甚多。有內革羅人、阿刺伯人。而瑪雷族之利法人。最有權力。性情勇敢。頗有文化。本信鬼神。近年有數十萬人。歸耶穌教。卽女王大臣。亦信從焉。別信天主教者五萬人。此島自千八百八十五年以來。雖爲法人之保護國。而內政統歸國王自主。至千八百九十四年。法兵出征該島。勞師經年。大爲炎暑與疫癘所苦。卒討平之。故自千八百九十五年冬爲始。純爲法國屬地矣。設總督治之。戍兵一萬五千。有學校。



馬烏斯加人運皮

一千七百餘所。京城曰安坦安阿利瓦。正居高地中央。屋宇華美。居民十萬。東方大海口曰大馬達威。西北大海口曰馬仍加。居民皆逾萬。

③ 哥摩羅羣島。在馬島與非洲之間。有四大島。皆爲火山所成。合諸小島。共地六千方里。居民六萬三千。土人奉回教。用阿刺伯語。千八百八十六年以來。爲法屬地。法廷於此設儲煤廠焉。

④ 不爾奔。一名留尼汪。在馬島東千三百里。長百里。廣八十里。面積九百一十英方里。人口二十萬一千。多內革羅人。有中國人四百餘。小河縈迴。風景悅目。產果品、甘蔗、咖啡、法尼革拉。首府曰三得尼司。在北岸。居民三萬三千。屬法國。

⑤ 毛里西亞。一名法蘭西島。亦一火山也。在不爾奔島之東北。面積八百三十五英方里。中央山高三千尺。小河分流入海。天氣冬寒夏暑。時有旋風。景色明媚。產甘蔗、咖啡、珠粟、米。居民四十萬。爲內革羅人與馬來族混合之種。法蘭西人之裔亦十餘萬。多奉回教。天主教。此島迭爲葡荷法之殖民地。今屬英。設巡撫及參議院轄治之。并北方塞設勒羣島。東方羅得里吉士島及七十一小島。合爲一部。共面積八千方里。有鐵路、電線、郵政、學

校一百八十所。生徒二萬。首府曰魯義斯埠。在西北岸。居民六萬。爲英海軍煤廠。

⑤ 索哥德拉。在非洲正東。距瓜達夫伊角四百餘里。長二百十里。廣六十里。面積一萬三千方里。地勢多山。居民萬人。皆奉回教。以牧牛羊爲業。輸出貨多蘆薈、皮革、珍珠。有酋長管理。屬英保護。

⑥ 森赫勒拿。在南大西洋中。距非洲海岸三千六百里。面積四百七十方里。沿海多峭壁。有佳港。舟楫常灣泊焉。居民四千。爲英屬地。設巡撫治理。昔拿坡崙幽囚於此而歿。近年德蘭士瓦宿將克郎奇亦囚於此。以是著稱於世。

⑦ 亞森森島。在森赫勒拿島西北。面積三百四十方里。居民百四十人。英國海軍以此爲屯煤之所。

⑧ 幾內亞灣諸島。菲琅多島、安潑奔島。屬西班牙國。桑多美島、北林西卑島。屬葡萄牙國。俱產蔗糖、食鹽等物。

⑨ 加那列斯羣島。屬西班牙。在大西洋內。阿非利加之西北。共大島七。海濱危峻。地多山嶺。有火山高峯曰德內黎非。高一萬二千尺。風景清奇。平地和暖。產蔗糖、香蕉、棗實、金山嶺。

絲雀。高處產小麥。雨澤稀少。輸出貨多煙、酒、糖。以天氣佳勝。西人多往彼養疴。居民二十九萬。

⑩

佛得角羣島

一作開普威得

在佛得角西。約一千里。皆爲火山所成。屬葡萄牙。其中十島有居民。數約十一萬。港灣良佳。航海舟楫。每下旋焉。惜多瘴癘。民多以牧牛爲業。

瀛寰全志

第五編

北亞美利加

北亞美利加。延袤數千里。美國獨占其正帶。精華萃焉。草萊日闢。生產漸滋。若盡其地力。當容億兆人民。不讓中國全土。況以人性靈敏。卓絕環球。各罄其謀慮。以擔負國事。卽如今日。已與歐西各國相抗衡。使更期以百年。其勢正未可限量也。

瀛寰全志第五編目錄

一 亞美利加總論

二 北亞美利加總論

三 格陵蘭

四 英屬亞美利加

- 一 加拿大
- 二 紐芬蘭島
- 三 百爾慕他羣島

五 美利堅

六 墨西哥

七 中亞美利加

- 一 危地馬拉
- 二 桑薩爾瓦多耳
- 三 闕都拉斯
- 四 尼加拉瓜
- 五 哥斯德耳黎加
- 六 英屬闕都拉斯

八

西印度

- 一 大安的列斯羣島
- 二 小安的列斯羣島
- 三 巴哈麻羣島

一 亞美利加總論

亞美利加爲西大陸之總名。東界大西洋。西界太平洋。北界北冰洋。分南北二部。中間最窄處。爲巴拿馬地峽。西曆九百八十二年。挪威人某始至洲之東北格陵蘭大島。千四百九十二年。哥倫布乃探得西大陸。於是有新世界之稱。北亞美利加始爲邵貝德所探得。時在哥倫布後五年。越二年。又有意大利人亞美利加者。前往游歷。歸而著書。世人爭讀之。因名其地曰亞美利加。亞美利加洲計共面積一萬六千萬方里。南北約長三萬里。北亞美利加占地九千餘萬方里。南亞美利加六千餘萬方里。形俱三角。銳角向南。北洲有世界最大之湖。南洲有世界最大之河。北洲海岸多曲折。如歐羅巴。南洲海岸直率。如阿非利加。二洲皆有大山。自北向南。沿西海岸而縱列。中多火山。東坡平廣。西坡窄峻。江河大半向東流。



哥倫布探地

物產之特異者。珠粟、荷蘭薯、煙葉、波羅蜜、金雞那等。米、麥、蔗、棉。俱自歐洲移植。初無牛馬羊駝。負重之牲畜。祇拉馬、阿伯加羊。無獅虎而有布瑪花豹。兇猛如之。又有火雞。爲特異之禽。土壤肥沃。居民未衆。較諸舊世界但十分之一。故廣野千里。來日可闢之地。蓋甚多云。

二 北亞美利加總論

一 位置

北亞美利加爲西大陸之北部。當北緯八度至八十三度。西經五十二度至百六十八度。在格陵蘭不全在北半球。故大半居北溫帶。

二 疆域

北向北冰洋。東瀕大西洋。與歐洲遙對。南與南亞美利加共夾墨西哥海灣。而以巴拿馬土腰相聯。西臨太平洋。其西北土地伸出。與亞細亞不啻接壤。南北長約萬五千里。東西廣約萬里。面積八百五十萬英方里。居全陸六分之一。爲六大洲中第三。視歐羅巴二倍有奇。

三 地勢

地面。本洲全體。以高山二帶爲脊。南北縱列。分全境爲東中西三部。東西高原。中爲極大平原。其形若一摺扇面也。

西部高原。居落磯山及太平洋之間。自北至南。幾全占西海岸。其最廣處。當北緯四十

度。殆寬二千里。沿岸更有內華達山。與落機山夾一大高原。出海四千至五千尺。占地二百萬方里。高原以西。沿海則低也。

② 中部大

平原。北起

北冰洋。南

至墨西哥

海灣。南北

萬二千里。


最廣之平

野也。東界

押拉既倫

山。西界落

機山。中央邱陵橫列。爲密士失必河源。高出海面千五百尺。南向墨西哥海灣爲斜坡。是




山 機 落

爲密士失必谷。北向哈得孫海灣。亦一大平地也。

⑤ 東部高原。西界押拉既山。較西部略低。然不一致。自西南而東北。高千尺至二千尺不等。高原以東。沿海爲低平地。

○ 山 落機山爲本洲之脊。自北冰洋隆起。向東南分馳。爲平行山脈無數。沿太平洋岸。計千二百里至二千四百里。共長萬二千里。綿連不斷。惟美國窩民省之南有深谷。太平洋大鐵路即由此穿過。其最高峯在科羅拉多省。曰革雷峯。高一萬四千尺。山多禿石。故稱落機。譯即磐石嶺也。

落機山西有斷續之山二。曰內華達。曰喀斯喀得。一在加利佛尼亞省。長千五百里。最高峯一萬四千八百尺。一在美國與加拿大交界處。最高峯一萬四千尺。



山 倦 既 拉 押

押拉既倫山在東部起於拉布刺達與大西洋海岸平行西南直抵墨西哥灣其高不過二千四百尺。全長約三千六百里。

北美洲之高峯有二。一曰森厄利亞士峯。在加拿大西北境。高一萬八千英尺。爲獨立之火山。一曰波波噶達備德火山。在墨西哥之南。高一萬七千八百尺。

③ 海岸。北亞美利加之海岸線。曲折最多。約共長九萬九千里。與面積相較。每九十里。有海岸線一里。比諸阿非利加。三倍有餘。故土股海灣海股最多。

試自北而遞述之。北冰洋岸。港灣無數。島嶼密布。極西有阿拉斯加土角、威爾士王角、力斯笨恩角。皆與亞細亞對峙。而夾伯林海峽。迤東有拔羅角、巴塌斯特角。北冰洋中大島。曰拔特力克太子地、班克斯蘭、亞爾伯特太子地、維克多利亞地、墨爾微爾、拔塌斯特、諾得溫、班馬廷、巴非英蘭、格林納爾、格陵蘭。皆荒寒之地。土人穴居獵食而已。加拿大之北。半島多向北突。而護海灣。布別亞、墨爾微爾兩半島。其著者也。迤東大灣曰哈得孫。有數特汗普敦島當其衝。北則巴非英蘭大島與東之拉布刺達半島。共挾哈得孫海峽。而通大西洋。巴非英蘭與格陵蘭之間。曰巴非英海灣。以達維斯海峽。與大西洋通。拉布刺

達之東。隔貝勒亦斯勒海峽。有紐芬蘭大島。峙於海中。與桑羅稜索河口相對。擁桑羅稜索海灣。內大島三。曰安別格斯特、勃林挨得瓦得、開普布里敦。其南陸地卽佛斯科的亞半島也。自此迤南。至佛魯里達半島。沿岸一帶。多小港灣。爲貿易盛地。其間有邁角、乍勒斯角、哈得拉斯角。陸地之東凸者也。百爾慕地羣島孤懸海中。佛魯里達半島向東南突出。與西印度羣島及中亞美利加之于加敦半島共擁墨西哥大海灣。可稱美洲之地中海。其南曰干伯徹海灣。西印度之南。與南美洲相隔一水。所謂加勒比海也。其西南巴拿馬地峽。近議將開尼加拉運河。則舟航可逕出太平洋矣。西海岸漸斜向西北。有加利佛尼亞海峽。自南灣入。成加利佛尼亞半島。其形狹長。自此向北。直抵阿拉斯加半島。其中曲折較東岸爲少。有緬多色諾土角。及蕃古窪、釵洛特、威爾士王、可底亞克諸島。沿岸排列。太平洋岸。因近落機山。故海灘高峻。佳港不多。


格陵蘭南端。曰法勒威爾土角。譯意卽辭別也紐芬蘭之東南。曰拉西角。佛斯科的亞之南。曰薩布爾角。佛魯里達之西。亦曰薩布爾角。

四 江河。本洲巨川頗多。密士失必河發源美國北境之伊達司嘎湖。南流八千四百里。

入墨西哥海灣。河口有大三角洲。河源湍急。經山石間。或有飛瀑。迨與密蘇爾釐河會。水勢奔騰。經大平原。灌域一千一百萬方里。兩旁有隄。以防漲溢。汽船可上溯六千里。岸旁多巨邑。其支流除密蘇爾釐外。又有鄂索河、阿甘色河、紅河等。

密蘇爾釐河發源落磯山麓。地爲黃石林公園。東南流八千七百里。入密士失必河。波流更深廣。合密士失必河計之。共長萬二千里。爲世界第一長流。

入墨西哥海灣者。更有哥羅拉多與格蘭得二大河。流入大西洋者。有呼得桑河。河口近紐約。克桑羅稜索河。發源加拿大諸河。東入桑羅稜索海灣。出哈得孫海灣者。有奧爾八爾河、內爾孫河、察赤



布 瀑 大 拉 加 阿 尼

爾河入北冰洋者。有大魚河、馬更些河。入太平洋者。有育空河、可倫比亞河、哥羅拉多河。發源於落機山。西南入加利佛尼亞海灣。更有擬開之尼加拉瓜連河。將利用尼加拉瓜湖及山周安河。自加勒比海以出太平洋。現正在經營中。

⑤ 湖。本洲之湖。可分三大部。其主要者。

在桑羅稜索河流域。曰蘇必利爾湖。為世


界最大淡水湖。占地三十九萬方里。高度

六百尺。深千尺。與密執安湖、休倫

湖、二十方里伊爾釐湖、七方里安別釐阿湖、七方里

合為五大湖。水路交通。輪帆相望。輸運

極便。伊爾釐湖與安別釐阿湖水之高下。



樹大之亞尼佛利加

相去一百六十尺。故兩湖貫通處。有大瀑布。曰尼阿加拉。爲世界第二大瀑布。有小石島。橫砥中央。析而爲二。一在加拿大境。曰馬蹠瀑。廣二千一百尺。高百五十尺。一在美境。曰亞美利加瀑。廣百尺。高百六十尺。銀河倒瀉。水濺氣噴。誠奇觀也。

在馬更些河流域者。面積較小。曰大熊湖。大奴湖。亞巴斯喀湖。地處嚴寒。爲用較少。其在納爾孫河流域者。爲溫尼伯各斯湖。方八萬里。馬尼多巴湖。與小湖若干。此外又有大鹹湖。

二萬三千方里。在落機山西。較大西洋水味。殆鹹四倍。尼加拉瓜湖。在中亞美利加。二萬五千方里。

四 天氣

北亞美利加占經緯度各約六十餘度。故寒暑懸殊。其地十分之九在溫帶內。而

比諸同緯度之舊世界則較寒。內地較諸沿海更寒。推求其故。一以西方山高。障太平洋之暖風。一以北方無山。不能阻寒帶之冷風。與北方寒海溜之近岸故也。南部中亞美利加在熱帶內。天氣酷暑。迤北高地稍平。中央大平原涼爽宜人。至北方鄰寒帶。冷遂不可當。沿大西洋一帶。如拉布刺達。地雖與英國同緯度。而其沍寒且較歐洲極北爲甚。至於西海岸。以有日本暖溜及南風。故天氣溫利。是爲本洲人口稠密之地。東部視歐洲之南。西部視亞洲之北。西印度羣島內。常有颶風爲災。全洲雨量。惟西岸最多。緣風自太平洋而來。飽含水氣。降於高

山之西也。至落機山內華達山所夾之高原。則乾燥無雨。中央平地及大西洋海岸。雨水潤足。

五 物產



礦產 礦產埋藏之富。

爲六大洲之冠。煤鐵爲興國之利用。

而隨處密佈。以美國而論。有煤田一

百九十萬方里。在押拉既俺山附近。

尤特盛。次則美屬哥倫比亞。及佛斯

科的亞也。至於鐵礦。除墨西哥海灣

沿岸外。殆無處蔑有。落機山麓之加


利佛尼亞。可倫比亞。以產金著聞。今

則阿拉斯加。又有金礦發現矣。美國

與墨西哥之銀。富冠全球。蘇必利爾

湖左近。出最上純銅。其餘爲鉛。水銀。

白鉛。及各種寶石。除金鋼鑽外。無不



蛇 尾 響

有之。美國與加拿大之煤油，每年輸出甚多。

○ 植物。南部多植白米、棉花、甘蔗、珠粟、及果品。林有蘇木、花梨木、北部植麥、多松、柏、楓、榆、等森林。材木不可勝用。西海岸天氣和暖。葡萄、橄欖、橘、柚、蘋果、皆繁盛。山谷多紅樹。輸出於各國。更有大樹參天。高至四百五十尺。皆數千年物。西部高原。樹少草多。適於牧畜。中央則平原無際。森林草野。最宜開墾。

○ 動物。各處馬牛羊與家禽俱充斥。野獸有鹿、野牛、熊等。爬蟲類有響尾蛇。最毒。海中多魚。紐芬蘭為著名漁場。巴非英海灣及伯林海中多鯨魚、海狗。

六 人民

○ 人數。本洲人民共約一萬四千五百萬。為全地球人數十六分之一。歐洲



人 摩 基 斯 哀

四分之一。每英里僅十一人。東方沿大西洋岸。西方沿太平洋岸。居民最密。南方中央次之。北方居民稀少。迨入寒帶。數千里無人煙矣。

◎種族 本洲土人曰印第安人。初蔓延南北二洲。似係上古自亞洲移入者。因美亞兩

洲北方所隔伯林海峽。相去僅九十里也。其人軀幹高大。髮直顴高。面色似紅銅。言語多長音。恃游牧爲生。今已漸減少。不過居總數十分之一。多在墨西哥及中亞美利加一帶。近北冰洋處。有蒙古利亞族之哀斯基摩人。約二十萬。本自亞細亞移來。身小力壯。捕魚爲生。內革羅人。約九百萬。居美國南部。及西印度地方。乃昔日阿非利加黑奴之裔。後漸開化者也。墨西哥與中亞美利加。有美希的卓族。爲西班牙人與印第安人之混合種。數約八百萬。性情浮華。昔雖發達。今已不振。西方及各大城。中國人流寓者十餘萬。皆業工商。此外純爲高加索族之條頓支。大半居美國及加拿大。爲近四百年間。由歐洲移來。故性情體格略同。中部通用英語。西部通用西班牙語。歐人力圖教育普及。學校雖多。而其中既雜未開化之人種。故至今猶有無文之徒。

七 國政

◎ 政治區畫

本洲可分爲數區如左。

格陸閣未

一	二	三	四	五	六	七	八	九	十	十一	十二	十三	十四	十五	國名	京城	面積
															美利堅及阿拉斯加	華盛頓	三五六七五六三
															加拿大	鄂大瓦	三六一九八一八
															紐芬蘭與拉布刺達	桑約翰	一六二二〇〇
															百爾慕他	哈密敦	二〇
															墨西哥民主國	墨西哥	七六七〇〇五
															尼加拉瓜民主國	馬拉告	四九二〇〇
															危地馬拉民主國	危地馬拉	四八二八〇
															闕都拉斯民主國	乖馬喀	四三〇〇〇
															哥斯德耳黎加民主國	桑約塞	二三〇〇〇
															桑薩爾瓦多耳	桑薩爾瓦多耳	七二二〇
															英屬闕都拉斯	百利斯	七五六二
															三多明各民主國	三多明各斯	一八〇四五
															海地民主國	波爾德奧普林西	一〇二〇四
															古巴民主國	哈瓦那	四三二二〇
															西印度餘島		一四八八〇
															共計		八三八一二一七

英方
里數

◎政體

本洲發現於四百年前。初爲歐洲諸國分據。近一一獨立。組織民主政體。今屬歐洲強國管轄者。已居少數。如加拿大一邦。名雖屬英。實不啻自治之獨立國也。至於文化之進步。有不可遏抑之勢。其亦本洲地理之關係乎。試觀其介乎二洋之間。東歐西亞。皆一輩可通。足稱天下之中央市場。兼以口岸佳勝。氣候和平。物產豐富。其中最軼羣者。莫如美國。技藝文學。無弗進步迅速。爲寰宇所推讓。夫以百餘年新立之邦。而農商已出諸大國之上。誠可美矣。

◎宗教

高加索人多奉耶穌教。美希的卓人多奉天主教。其餘各族。皆崇信鬼神。近時多改奉西教。然不改者。猶有數十萬人。

三 格陵蘭

綠或洲譯

◎疆域

格陵蘭爲世界大島之第二。在北亞美利加洲東北。中隔巴非英海灣。達維斯海峽。北枕北冰洋。莫知其界限。東界大西洋。與冰島僅隔達內馬克峽。自法勒威爾角北緯五十九度四十六分。東岸至八十五度半。西岸至七十七度。近人探其最北之地。僅距北極千四百餘里。南北長約六千里。廣約二千餘里。面積約八百三十七萬方里。其不爲冰雪所掩者。僅四

十六萬方里。

②地勢物產 地多磐石。土瘠天寒。冬長夏短。間有高山突出。終年冰雪不斷。惟南方數處。每歲二三月間。冰雪融化。草木萌芽。始得耕種。蔬穀稀少。鳥類頗多。獸有狼、狐、白熊、獐鹿、香牛、北兔等。海有鯨魚、海狗、與各種魚類。出口貨爲魚油、皮貨、鴨絨、煤等。

③人民 共一萬二千人。土人多係哀斯基摩族。身小力壯。貌似蒙古人。又有歐人數百。大半爲丹國人。西曆八百三十年。丹人首至此島。立殖民地。至千四百年時盡沒。今所有者。乃千七百二十一年所往。地由丹國治理。島人以漁獵開礦爲業。衣皮革。食魚獸。尤嗜油脂。冬用冰塊疊屋。不使透風。內燃魚油燈。和暖可居。夏令以獸皮支幕而居。往來輸運。用犬鹿拖。無輪車。性樸誠愚魯。丹人識字知禮。奉耶穌教。土人敬鬼神。今漸信耶穌教。無城邑。有大村百七十六所。首區曰猶利安沙伯。西岸有利米那革。產煤頗盛。其北之烏珀那維克。爲上世最北居人之地。

四 英屬亞美利加

英屬亞美利加。幾佔北亞美亞加北部全土。惟西北隅阿拉斯加不在其列。其中分加拿大、紐

芬蘭、拉布刺達諸地。大西洋中百爾慕他羣島亦屬之。

一 加拿大

○位置疆域 加拿大在美國之北。當北緯四十二度至八十度。西經五十二度四十分至

百四十一度。南以北緯四十九度線。及諸大湖與美分界。北盡北冰洋。東界大西洋。西界太平洋。西北接阿拉斯加。東西八千四百里。南北六千里。面積三百九十一萬三千英方里。略與歐洲全土相等。又有湖沼。面積約百四十萬方里。

○地勢 地面 西方落磯山。循太平洋岸。自西北向東南蜿蜒。約九百里。最高峯曰

森厄利亞士。在西北境。山之東爲廣漠。向東北二方面坡斜。中央有哈得孫海灣。及諸大湖。地勢大率低平。間有窪地。瀦水爲大澤。惟東方拉布刺達土股爲高原。北部地方。沍寒不毛。南部沿湖一帶。森林草野相接。民居稠密。

○江湖 西北方馬更些河。發源落磯山。北入冰洋。長六千餘里。每年冰封數月。無舟楫


之利。亞大巴斯喀河。及平安河。又在荒域內。不能利用。惟東方桑羅稜索河。水道甚廣。舟行可通。伊爾釐湖。蘇必利爾湖。馬尼多巴湖。溫尼伯各斯湖。西入薩斯喀特徹溫河。航路

共長一萬三千里。最利交通。西北有空河。發源本境。西流阿拉斯加地面。南有夫拉薩河。入太平洋。

三 天氣 冬長夏短。寒暑各處不同。南部近湖處。受湖水之調和。西方沿岸。有暖溜之感化。皆天氣和平。清朗宜人。北部終年冰雪。天氣最寒。湖水冰厚八尺。北圓線外。冰洋諸島。寒威更烈。常年積雪。夏令數月。日光盤旋空際不落。冬令數月長夜。惟賴北曉光。得以工作。

四 物產 礦產考查未詳。然英領可倫比亞之黃金。東西海岸。蕃古窪島及馬尼多巴之煤。久已著名。他若銅鐵煤油。亦多產之。近年西北地。亦有金礦發現。一九一七年。礦產值一億九千三百萬金圓。較十年前。可兩倍有餘。

北部荒寒。南部肥沃。農田最宜。察其土質。自今以後。尙可數十年不需肥料。產小麥、大麥、珠粟、



加拿大森林

大麥、豆、霍布花、煙草、果品等物。一九一七年。田產值十一億五千萬金圓。較一九〇七年。可得四倍。

東西二部。林木葱鬱。產有用之材。以白杉、紅杉、松、柏、爲最著。多用諸造舟製器。每年運往美國歐洲者其數甚鉅。一九一八年。木質及紙價。共值七千二百萬金圓。較之一九一〇年。可得七倍。

動物多貴皮之獸。如熊、狐、貂等皮。爲出口貨大宗。海濱產海狗。江湖多鱒、鯉、鱒、鮭、白魚、青魚。太平洋濱盛產蚌、蠔。一九一七年。漁業產品值二千五百萬金圓。較十年前三倍。

五 人民 共九百二十一萬七千。勻計每十方里不足二人。可謂土廣人稀矣。其中百分之九爲白種。自歐洲移來。居東南一帶。又有印第安人十一萬餘。北部則哀斯基摩人居之。西南部人以耕田開礦爲業。東南部人大半務



農次則漁獵製造伐木爲生。全國通用英語。盛行耶穌教。其餘奉天主教者。三分之一。歐戰時。加拿大出兵四十六萬。死傷四分之一。

國政 加拿大爲英屬地。其憲法與英無異。行政權爲英王所置總督掌之。有參議院協理政務。立法權在國會。分上下二議院。上院議員八十一人。總督任之。下院議員二百十五人。由民公舉。總督以下十四部大臣。合成參議院。地方政治分七省。每省各有巡撫。一切官員。概由本省人民公舉。巡撫有權治省內各事。及出入財政。惟不得違中央政府之制令。英兵戍守哈勒法者二千。其餘兵額三萬四千人。歲費二百五十萬圓。歲入約七千三百萬圓。公債三萬五千萬圓。教育用強迫普及法。大學十六所。高等學校二十四所。小學一萬七千所。

交通商務 東西濱大洋。內地江湖貫通。地勢平坦。故交通最利。商船極佳。自東岸抵西岸。有鐵路九千里。橫貫之。數日可達。合各處鐵路。共計四萬英里。電線二十六萬里。電話線十三萬英里。一九一八年。貿易總額二十五億四千九百萬金圓。出口貨以小麥、木料、皮貨、魚介爲大宗。製造亦盛。

地方志 加拿大共分八省。曰那佛斯科的亞、新布隆斯威古、勃林挨得瓦得島。皆在極


東曰魁北克。安大略為加拿大本部。最主要西北地曰馬尼多巴。為中央荒涼之境。曰英領可倫比亞。濱太平洋。曰西北地。濱北冰洋。

○安大略 一名上加拿大。在諸大湖之北。西

界馬尼多巴。北界奧爾八你河。東界拉布刺達與魁北克。面積約二百二十萬方里。居民約二百十萬。較他省為衆。其人行事敏捷。英人之畜為多。奉耶穌教。省之西南大地膏腴。多耕田牧畜。產小麥、果品。北部產銅、鐵、銀、煤、油。

省城曰多倫多。濱安別釐阿湖。巡撫省會俱在此邑。居民四十萬。工商業甚盛。以大書院著名。鄂大瓦城。濱鄂大瓦河。為加拿大之京城。總督駐此。內有議院、書院、藏書樓。木商亦羣萃於此。

桑羅稜索河。由安別釐阿湖流出之處。有京斯敦城。與國內多有貿易。哈米爾敦城多出




加拿大土人所拜木偶

製造貨。輸運他國。

○魁北克 一名下加拿大。跨桑羅稜索河之兩岸。西界安大略。南岸美國。與新布隆士威克北界拉布刺達。面積二百三十萬方里。居民百五十萬。多法人之後裔。奉天主教。語言與法微殊。地面高窪。有大森林。出赤松、黃松等木料。南部土地肥美。出油麥、山藥、豆。盛牧牛羊。山產銅鐵。江河多魚。民多以伐木爲業。

省城曰魁北克。人口六萬三千。四周礮臺最鞏固。凡木料多由此運出。商務今已稍衰。其最大之都邑曰蒙特利瓦。人口近五十萬。工商並盛。街市宏麗。爲加拿大第一大埠。有大橋。長約六里。

③ 新布隆斯威克 在桑羅稜索河口。北界魁北克。西界美國之緬因省。南界那佛科的亞。東界海股。面積二十八萬方里。居民三十二萬。地面高下不平。樹林茂盛。桑約翰



魁北克

河東土脈肥潤。產五穀果品。人多以伐木造舟爲業。漁業亦興。煤鐵頗富。與佛斯科的亞相間之芬地海灣。有大潮。高七十尺。

省城曰佛勒得里克敦。濱桑約翰河。桑約翰城。有海口極佳。製造物甚多。

④ 那佛斯科的亞。爲東部一半島。與布里敦島合成一省。西北與新布隆斯威克。以一

窄地峽_{四十里}相連。面積二十萬方里。居民四十五萬。天氣頗寒。北部地土潤澤。出五穀果

品。輸出物有煤、魚、木料。省城曰哈勒法。爲大海口。亦海軍要地。居民四萬。商業甚盛。

⑤ 勃林挨得瓦得島。在桑羅稜索海灣之南。面積二萬方里。居民十一萬。土地膏腴。民

事耕耘。穀麥豐饒。省城曰加爾羅得敦。爲中央市場。

⑥ 馬尼多巴。昔名紅河殖民地。位居中央。南界美國。東南界安大略。北西界西北地。面

積六十四萬方里。居民僅十五萬。多自東省遷此。以耕獵爲業。土地平坦肥潤。以產小麥稱。輸出貨以皮革爲大宗。省城曰溫尼伯各。鐵路經此。街市殷盛。

⑦ 英領可倫比亞。在太平洋岸。介落機山與太平洋之間。并蕃古窪、釵洛特等島。北界

緯線六十度。東界亞爾伯特亞大巴斯喀。二新疆。南界美國。西界太平洋。面積三百八十

萬方里。居民十萬。印第安人占三萬五千。山多林木。礦產金、銀、鐵、鉛。印第安人惟事漁獵。東方遷來者。則從事耕牧、伐木、開礦。省城曰維克多利亞。在蕃古窪島之南端。居民二萬五千。山海環繞。夏日清涼。游人羣集。此處建立僅十餘年。爲加拿大太平洋大鐵道之杪。輪船自此起碇。往來日本中國。故商務日盛。

⑧ 西北地。卽北部大地。東起拉布刺達。西至落機山。南至美境。北盡冰洋。計地二千三百餘萬方里。人民不下十萬。千八百八十二年。加拿大政府於大地內。分立四新疆。曰亞爾伯特、亞大巴斯喀、薩斯喀特徹溫、亞森尼波伊亞。閱十有四年。又立四地。曰克瓦丁、近哈得孫灣。曰扶蘭克鄰、包冰洋衆島。曰馬更些。曰育空。並在西北地。寒逾常。穀果不生。居民以漁獵爲業。

二 紐芬蘭島

紐芬蘭島。別爲一省。不與加拿大相連屬。地在加拿大之東。當北緯四十六度三十七分至五十一度四十分。西經五十二度四十分至五十九度三十一分。其東南北皆濱大西洋。其西爲桑羅稜索海灣。距美國千六百五十海里。有電線相通。面積四十二萬方里。居民二十五萬二

千。海岸參差不齊。內地多小湖窪地。有銅礦甚佳。天氣溫和。海濱有北極寒溜南來。與暖溜遇。故雲霧終年不散。海中多鯊魚海獺。爲世界三大漁場之一。夏秋之際。漁舟數千。帆檣蔽海。漁人不下五萬。省城曰桑約翰。在東南隅。輸出魚肝油魚類最多。巡撫駐此。設有省會。官員皆由人民公舉。居民多半奉耶穌教。餘奉天主教。拉布刺達爲一土股。并合於紐芬蘭省。天氣寒冷。居民四千。捕鯊獺者。多至其海岸焉。

三 百爾慕他羣島

百爾慕他羣島在大西洋西部。距美國紐約克海岸約二千里。共計小珊瑚島四百。惟五島有居民。人數約萬五千。天氣溫和。美人每往養疴。輸出藕粉、葱。頗多地屬英。有船塢礮臺。置海軍重鎮。

五 美利堅

又稱合衆國

一 **位置疆域** 美利堅一稱合衆國。又曰聯邦國。居北亞美利加最要之中央部。當北緯二

十五度至四十九度。西經六十七度至一百二十五度。北界英屬亞美利加。東界大西洋。遙對歐非兩洲。南界墨西哥灣。西界墨西哥國。西界太平洋。控南洋遠東諸國。南北長五千里。東西廣八

千里面積三百七十四萬英方里。內有阿拉斯加六十萬英方里。占本洲土地三分之一。幾與歐羅巴全土相等。至其對於世界前後變更之情勢。關係重大。特舉如左。

美人之經營美國也。力避與歐洲各國爲聯盟。一八二三年。門羅總統。宣布所謂門羅主義者。謂美洲大陸。決不許歐人殖民。故其對外政策。爲歐美二洲互不干涉。然而近年以來。各國間之交通。日益密接。美國乃不克達其永與他國隔絕之主義。一九一八年。遂出兵參與歐戰。威爾遜和約既簽字。因產生國際聯盟。凡參加之國。對於世界之和平。胥負其責。卽此一端。雖不能將門羅主義全數推翻。而美國孤立之局面已破。

②地勢 美國地勢。自東而西。可分五部。一大西洋岸坡地。二東部高原。三中央大平原。四西部高原。五太平洋岸坡地。

①大西洋岸坡地 介於大西洋及押拉既俺山之間。幅員不廣。然有康內克地庫河。呼得桑河。特拉華河。東南流入大西洋。運輸便利。又隔大西洋與歐洲各國正對。故居民最稠。爲本洲興盛之地。

②東部高地 密士失必谷之東境。有帶山曰押拉既俺。北起緬因邦。南盡亞拉巴麻邦。

為平行山脈。長三千餘里。廣三百里。平均高度二千五百英尺。最高處不過六千尺。為分水界。其東河道。皆向東南流。山間為高地。多產煤、鐵、煤油。

丙 中央高原 東界押拉既俺帶山。西界落機山。占地最廣。殆全國之半。其東北部有五大湖。河水皆東南流。入黑西哥灣。推宗士失必河為巨川。蓄流衆水。灌溉中央。兩岸多煤礦。土脈肥美。產木棉為天下冠。小麥、珠粟、產額亦富。

丁 西部高原 落機山之西。尚有喀斯喀得與內華達二山。與落機山平行。中夾高原。廣千餘里。峯巒環抱。豁谷幽流。黃石林公囿即在其間。地質乾燥。產金、銀、銅等礦物。

戊 太平洋岸坡地 此部地窄而長。廣僅四百五十里。向太平洋而漸斜。天氣和平。地土



大 西 洋 岸 平 原

肥美。有利來門河。西南流入太平洋。


③天氣 全國在北溫帶內。然東北都爲寒溜所感。冬則嚴寒。夏則酷熱。中部天氣溫和。夏熱冬寒。北方積雪。有一二十尺者。西岸諸邦。因有暖溜。氣候最和。果木茂盛。南部近墨西哥灣。天氣炎熱。西南部與墨西哥交界處。多瘴癘不宜居。雨數以東岸爲多。南部尤甚。其餘各處亦均勻。惟西部高原。雨水絕少而地瘠。

④物產

○礦產

礦產之富。幾爲世界之冠。

尤以銅、銀、汞、煤、鐵、煤油爲最。銀多產落機山。年額七萬萬圓。銅產於蘇必利爾湖左近。年額一萬萬圓。鐵產於東部高原。年額一千四百萬噸。值二萬四千萬圓。煤約一萬九千萬噸。值一萬



井 油 煤

七千萬圓。煤油多出押拉既俺山。每年約五千八百萬石。值六千五百萬圓。加利佛尼亞與內華達省。以

產金著於世。舊金山之

名所由來也。然近今產

額。已不若澳洲及非洲。

每年約值一千七百萬

圓。此外礦物。如鉛、鋅、

鈾、銻、鹽等物。其類不可


勝數。西部高原。又產水

晶、藍寶石、白榴石等甚

富。



美國西岸捕魚



田

蔗

◎

植物。地質大抵膏腴。適於農耕。且土廣人稀。尤

合機器耕種。農產之最多者為珠粟。

每年值八萬萬圓

小麥、

燕麥、稞麥、大麥、次之。南方多栽棉花。

甘蔗、白米、煙草。又有大果園。以橘、柚、葡萄、爲盛。餘如麻、荷蘭薯、豆、花生、雜糧、無不產之。國

內東北部及西部多森林。

有松、杉、楓、樅、等適用之材。

加利佛尼亞省內。古樹參

天。高三四十丈。可建巨廈。

國家定有法律。不得擅自

採伐。木料之售價。每年約

九萬萬圓。楓樹汁。可製楓

糖。




動物 家畜多牛、四五千


頭萬馬、一千七 羊、六千 豕、四千

萬七頭百 中部平原。草地數百里。最宜牧畜。間有鹿與野牛。深林中偶見熊、豹。有百舌鳥、善鳴。

東西沿海處。漁業興盛。



鑛 金



鑛 銀

④ 工業。製造極盛。有陵駕英國之勢。以材料富。資本厚。銷路暢也。近年製造工廠五十萬二千所。資本四百萬萬圓。工役五百七十一萬一千人。製成之物。價值五百二十萬萬圓。分覈之。首推棉布。次毛布。銅鐵。機器糖。又次之。餘若皮革。煙捲。玻璃之業。亦俱興盛。每年創製新器。領專利文憑者。不下二萬餘人。

美國政府。竭力獎勵實業。且應用科學以促進之。注重水利。卽鐵道修治費一項。歲亦三億金元。農工商部均竭盡其力。以求有以掖助農工商。各州銀行林立。訂農業借款條例。使農人能以相當之利率。用長期之借款。又竭力保護森林及漁產。使異日無感缺乏。凡土地之宜忌。靡不考察精詳。使各業皆得地利。土地之乾燥者。則築堤以爲補救。其最著者。有叩克克、衣阿華、密士失必、羅斯福諸堤。亞利桑拿及加利佛尼亞二州。以是化瘠地爲肥沃者。地至廣也。佛魯里達及魯西安納二州。則沼澤之地。經排水之法。而亦化爲田園茂盛之區。格致之士。遠出國外。搜集動植物新種。以求改良美國所產。於是以選擇種子。及分析土質之法。遂使產量大增。更數數舉行產品展覽會。以表示其農工業之進步。至若領事及商務委員等人。均盡力擴充美國出品在他國之銷路云。

五 人民

○ 人數 本國人口。在百年前。僅三百萬。至千八百三十年。增至一千三百萬。千八百九十年。已有六千三百六十五萬。近十年來。又增至七千餘萬矣。其所以增加之速。則以風土適宜。及外人移住者多耳。每年移住者約五十萬人。計歐人之裔居多。數次爲黑人。華人及日本人。據一九一八年調查。已增加至一億六千萬。其東北諸邦。爲人口最稠之處。中央北部次之。南部又次之。西部最鮮。

○ 性情習俗 白人於政治生業。獨有權力。性質勤敏。風俗服飾。略同英人。製造物好新奇。印第安人專居於英的安地。未脫蠻習。國之東北部。多業製造。南部中部專重耕牧。西部居民。則從事開礦。

○ 言語 各地通用英語。然因種族相異。故言語亦有不同。東南部通用西班牙語。亦有德法語者。

六 國政

○ 政體

美國東省。初爲英國殖民地。以課稅過酷。民不能堪。千七百七十六



印第安人


年。十三邦聯盟以謀獨立。爭戰七年。英卒許之。自千七百八十二年建國。名曰北美合衆國。百餘年來。版圖日闢。今已有四十九邦。千七百八十七年九月十七日。第一大總統伯

利堅
天德

華盛頓制定憲法。分國政爲三大權。

一曰行政權。在大總統。副總統佐之。任期俱以四年。連任者八年爲限。入選之格。必年在三十五歲以上。居於本國已十四年者方可。大總統歲俸五萬金圓。爲民兵及海陸二軍大元帥。其下有內閣七部大臣。曰國務部、戶部、陸軍部、海軍部、郵政部、檢事長。俸各八千金圓。皆總統選任之。而先由上議院允准。二曰立法權。在國會。分上下二議院。上院爲各

華盛頓議院




邦代表者所合成。每邦舉二人。任期六年。上院於立法權外。又有允駁總統所任官員之權。下議院員數。視各邦人民之多寡。每十三萬五千人。可舉一員。由各邦人民自選之。下院有彈劾之權。凡法律經二院議定後。再經總統允准。即爲定例。三曰司法權。各區有裁判所。各邦有高等裁判所。中央政府別有裁判所。專理合衆國法律之訟案。及海盜殺人等案。

地方制。各邦有巡撫及邦會。規模與中央政府相似。專理各邦自治之政。官吏皆由人民公舉。凡一地之民未至六萬者。不得爲一邦。人同盟。祇稱新疆地。四十九邦內。有四邦爲新疆地。受國會直轄。

◎軍政。美國初以和平自保爲主義。不事侵略。謂

之孟祿主義。故陸軍不多。但以鎮撫本國而已。近年國勢膨脹。野心勃勃。收檀香山。取菲力賓。有兼併之意。故海陸軍亦漸以擴充。國會有徵兵養兵之責。常備兵額爲五萬六千。



海軍學校觀象臺

有事可召集邦兵。邦兵自十八歲以上至四十四歲之男子。有能用武器者。召募之約可得十一萬。民兵約有九百五十八萬。常年兵費約一萬一千萬圓。

沿海多設礮臺。以爲防禦。軍艦共一百十餘艘。水師三萬餘人。常年兵費五萬五千萬圓。遇戰爭之際。凡國民所有之船。國家亦可借用。故海軍力頗強。

◎**財政**。當一千九百〇三年。中央政府歲入十一萬萬圓。歲出十萬一千萬圓。國債約

六萬萬圓。各邦歲入總數九萬萬圓。公債共二十二萬萬圓。全國產業之富。值一千六百萬萬圓。每人均計可得二千四百三十圓。英法二國外。無可與比者。回溯四十年前。僅得此十分之一。可知其國富之發達。更較人口之增爲速也。

方美人之自謀發達也。曾向歐洲各國借入大宗之款。然以其善於運用。不數年間。已能將所有借款全數清償。時至今日。遂爲世界第一富國。歐洲各國之乞貸者。其總數且過美人前此所借入者若干倍也。

在昔美國財政所入。大致由保護稅而得。今則不然。蓋美國今日之實業。已不需政府之保護。故近年以來。歲入之大多數。皆由所得稅、奢侈稅、印花稅、遺產稅等得來。


④教育 按其法律公立小學校。不取學費。不用強迫主義。而放任自由。乃各處尙能普及。及計全國人口中。有十分之一。不通文字。其故因黑人無學。他國移住者。亦多愚氓也。全國小學二十四萬所。教習多用女子。因其秉性柔順。教育兒童。易於感化。今日本亦仿行之。中學一萬三千所。大學校及專門學校四百八十所。其餘各種實業學校及教會所設者。更不可勝數。藏書室五千所。報紙三萬種。每年出書二萬種。文學之盛。日有進步。教師近五十萬人。學生二百餘萬人。行強迫教育制。凡十四齡以下。均須入學。各地法制。凡十四歲以下之雇員。皆在禁止之列。教科書多不取費。中國學生留學者甚夥。加利佛尼亞、哥倫比亞及哈佛德大學。均授中國語。

⑤交通商務 國之東西南三面濱海。東北多大湖。可容商船數千。中央密士失必河。灌注之地。一千一百萬方里。又有諸運河。與大洋江湖連絡。故美國航業之盛。本在意中。向共有船二萬三千艘。歐戰前美、幽商品。大抵皆由英、吉利、挪威、德、意、志、日本等國船舶運往外國。泊一九一四年。已較戰前船舶增加四倍。而造船事業。迄今仍有加無已也。

鐵路始建於千八百二十七年。第一道僅長七十里。今已有二千支。共長約二十六萬六千英

里。爲世界鐵道總數五分之一。全國皆通。中央橫貫大鐵路數道。通東西二洋岸。曰北太平洋鐵路、南太平洋鐵路等是也。在昔各道。爲私人所建設。亦爲私人所經營。歐戰中以迄今日。已歸政府經營矣。又其電線共長二百四十萬里。電話線約長一百八十萬里。航空業復因歐戰而大加發達。今已能橫渡大西洋以達歐洲。且能於紐約克及支克哥間。與紐約克及華盛頓間。有每日郵遞飛機云。

交通之道。既如此完備。故商業之盛。罕與比倫。貿易總額向有四十四億金圓。居世界第三。僅讓英德二國。其中輸出額二十八億金圓。以麪包爲首。五萬萬圓棉花次之。四萬八千萬圓五穀、銅鐵、金類、絨呢、家畜、煙葉、木料、皮革等。又次之。輸入額約十六萬萬圓。以糖、羊毛、布疋、瓷器、絲綢、茶葉、咖啡、象皮爲大宗。相與貿易者。推英國及其屬國爲最盛。德法、日本及我國次之。



落機山鐵路

美國內國貿易向較外國貿易爲重要。然不數年後。內外貿易之相差必較接近。蓋歐戰後。美國太平洋上之貿易已增十倍也。一九一八年。美國國外貿易之總額爲世界各國冠。茲試作表以明其出產之富。

設世界總數爲百	
則美國之	
人口爲六	
土地爲七	
銅 爲六〇	煤 爲五二
鉛 爲四〇	金 爲二〇
鋅 爲五〇	汽車爲八五
鋁 爲六〇	麥 爲二五
石油爲六六	煉銅爲八〇
穀 爲七五	鐵道爲四〇
棉 爲六〇	商船爲二五
銀 爲四〇	
鋼鐵爲四〇	

八 宗教

憲法准民信教自由。奉耶穌教者十之八九。天主教居十分之一。餘有猶太人十

三萬。摩門邪教十七萬人。其道怪僻。以多娶妻妾為宗旨。印第安人半崇鬼神。半奉耶穌教。華人多信鬼神。鮮奉耶穌教。

⑨地方志 美國疆域廣大。故常分九部論之。曰大西洋北部。曰大西洋中部。曰大西洋南

部。曰中央東北部。曰中央西北部。曰中央南部。曰西方高原部。曰太平洋部。曰阿拉斯加。

○大西洋北部。即國之東北部。又名新英格蘭諸省。內地多山。高下不平。沿海數百里。

平坦如夷。河水東南流入大西洋。北方有占勃連湖。長三百里。冬季數月有雪。夏季溫和。

樹木茂盛。水流湍急。故多取水力運用輪機。人民稠密。大抵為昔時移民之裔。伐木及製

造二業最盛。造船一項。昔盛今衰。緬因一省。每年所產材木。可五萬萬尺。大城三十二。內

有製造廠三萬餘所。製羊毛貨、棉花貨、皮鞋、紙、農具、工器、軍器。地產荷蘭薯、珠粟、油麥、小

麥等。多牧牛羊。出羊毛、乳油、乳餅。凡六省。如左。

省名	面積英里數
康內克的告特	四八四五
緬因	二九八九五

麻沙朱色得士	八〇四〇
紐罕什爾	九〇〇五
羅得島	一〇五三
注滿的	九一三五

麻沙朱色得士之波士敦爲國中第六大城。人口四十五萬。與英國貿易頗盛。商舶絡繹於途。工業以製靴鞋爲最。城內書院極多。又以善堂之衆著聞。附近一邑曰根伯利支。有著名哈佛德大學校。爲美國最古之學校。生徒三千。

康內克的告特之新哈文城。有著名耶魯大學校。生徒常千二百人。藏書二十萬卷。

○ 大·西·洋·中·部。內地多山。沿海窄地平坦。山中多產煤鐵。因內外交通便利。故開礦製造。極爲興盛。商務遠勝別部。大城四十四。合五省爲一區。工廠四萬餘所。

省	名	面積英方里數
哥倫比亞		六〇
特拉華		一九六〇
馬里蘭		九八六〇

紐折爾西

七五二五

紐約克


四七六二〇

賓夕爾法尼亞

四四九八五

華盛頓為合衆國之京城。在哥倫比亞境內濱波多麥河左岸。周三十五里。居民三十七萬。宮殿宏麗。俱以文石造成。有國會議事堂。壯麗無匹。相距不遠。為大總統之白館。又有華盛頓留名塔。高五百五十六尺。惟哥倫比亞自成一地。不屬於諸省。蓋為合衆國公有地也。

紐約克省之紐約克城。為美國第一大城。以全地球大城計之。則為第二。建於大西洋濱。在呼得桑河口。前有琅島遮護海浪。不啻天然隄岸。居民五百七十萬。商賈雲集。百貨薈萃。內多書坊、銀行、公司、學校、及各項善堂。樓高七八層至十餘層。升降用汽機。不勞步履。製造廠林立。煙雲蔽天。琅島上有城曰布魯克




紐約克布魯克林鐵橋

林二城以鐵索橋連合爲一區。又有官船塢、造礮廠。

賓夕爾法尼亞之非勒特爾非亞城。爲國中第三大都會。人口一百七十萬。所製物品極多。煤市甲於天下。有大書院。醫院多而且著。其獨立廳。爲開國時聚議之所。馬里蘭省之巴爾的摩爾城。人口四十三萬。以販棉花煙葉著。有霍伯金大學。校生徒繁盛。

③ 大西洋南部 天氣和暖。海岸平地廣闊。宜種植棉花、煙葉、白米。佛魯里達產橘甚盛。每年可二十萬噸。此部凡六省。產米三百萬磅。煙一萬二千萬磅。其田產之豐。




獨 立 廳

可想見矣。

吉俄爾吉亞之塞革拿爲美國輸出棉花第二要港。居民五萬四千。街市整潔。多製造廠。南喀爾勒那邦之查勒士敦。居民五萬六千。爲東南大埠。本邦商務殷盛之區。輸出棉花、白米、最多。

邦名	面積英方里數
佛魯里達	五四二四〇
吉俄爾吉亞	五八九八〇
北喀爾勒那	四八五八〇
南喀爾勒那	三〇一七〇
勿爾吉尼阿	四〇一二五
西勿爾吉尼阿	二四六四五




佛魯利達橋林

勿爾吉尼亞之首府曰里士滿。濱雅各河。風景清奇。有大船塢。製造鋼鐵器、煙捲、麥粉、紙張。爲四方鐵路之中樞。昔年南北交戰時。城爲南方之京都。

中央東北部。在密士失必河東岸。凡六省。土地肥美。礦產豐盛。故農業、牧畜、製造、開礦。無不興盛。產珠粟、小麥、雀麥。皆數萬萬斗。馬牛各數百萬。煤四千萬噸。鐵二百萬噸。阡的伊省產煙二萬萬磅。居全國產額之半。大城三十七。製造廠四百餘。


奕倫諾爾省之支克哥。在本邦東北境。密執安湖之西南岸。為全國第二大會。當千八百三十二年。其地僅為一村。居民數十戶。以天產富盛。交通扼要。數十年間。頓然振興。今占地一千八百方里。長六十里。廣三十里。街衢整齊。屋宇高峻。有大學校、藏書室、天文臺、各種善堂。商業極盛。以穀類家畜木料為主。居民二百七十萬。多德人、阿爾蘭人、美洲四年前。哥倫布大博覽會。即設於此。



密執安湖中輪舟

邦名	面積英方里數
奕倫諾爾	五六〇〇〇
英的安納	三五九一〇
阡的伊	四〇〇〇〇
密執安	五八九一五
倭海阿	四一六六〇
威士干遜	五六〇四〇

倭海阿之星星
拿的居鐵路之
要衝。人口十一
萬。克勒維蘭濱
伊爾釐湖之南。
鐵業最盛。人口
二十六萬。



新
式
汽
機

⑤ 阡的伊省之累士維利。在鄂孝河左岸。爲煙草商業之中樞。居民十六萬。威士干遜省之密爾窪基。在密執安湖西岸。商業殷盛。以五穀爲主。家畜木料次之。人口二十萬。中央西北部。凡七省。新疆地二。在密士失必河西岸。農工業與東北部同。

省	名	面積英方里數
北達科大		七〇一九五
南達科大		七六八五〇
英的安		三一〇〇〇
俄克拉荷馬		二九五〇
衣阿華		五六〇二五
干薩斯		八二〇八〇
明尼蘇達		六三三六五
密蘇爾釐		六九四一五
內布拉斯加		七六八五五

明尼蘇達之森波爾城。居密士失必河右岸。以製造麥粉著名。大北鐵路公司亦在此邑。故爲十道鐵路之中樞。居民在五十年前。僅五百人。今已十七萬。

密蘇爾釐省之聖路易。在密蘇爾釐河入密士失必河之下游六十里。有二大橋跨之。爲十八道鐵路之中心。商業興盛。城市壯麗。製煙業爲天下冠。居民五十八萬。

⑥ 中央南部 凡六省。地濱墨西哥海股。天氣和暖。地土肥美。植甘蔗、棉花、白米、最盛。得

撒省爲全國產棉最盛處。產額居總數三分之一。亞拉巴麻省之磨庇里。爲輸出棉花之第三大埠。又運出木料甚多。

省	名	面積英方里數
亞拉巴麻		五一五四〇
密士失必		四六三四〇
田納西		四一七五〇
阿甘色		五三八五〇
魯西安納		四八七二〇
得撒		二六五七八〇

魯西安納省之東南隅。有紐俄爾連斯城。建於密士失必河口之三角洲。爲世界第一棉花市場。居民二十五萬。


⑦

西方高平原。凡六省。新疆地。地居高平原。天氣清涼。雨水稀少。山谷多草。宜牧牛羊。山多金、銀、煤。礦務日興。所產之銀。占全球全額三分之一。



哥羅拉多谷

省	名	面積英方里數
亞利桑拿		一一三〇二〇
科羅拉多		一〇三九二五
伊達荷		八四八〇〇
蒙大拿		一四六〇八〇
內華達		一一〇七〇〇



紐俄爾連斯埠

新墨西哥地	一二二五八〇
烏台	八四九七〇
窩民	九七八九〇

烏台省境內有大鹹湖。面積一萬九千方里。深八尺。水較大洋爲鹹。其東南有鹹湖城。爲本邦首區。產銀。居民五萬。又爲摩門教之中樞。

窩民省有黃石林公園。徑二百餘里。內有清流溫泉。珍禽異獸。爲國人公共遊觀之地。私行樵採者有禁。

⊙ 太平洋部 凡三省與上部同爲世界產金類最富之區。樹木參天。故樵薪者盛。天氣溫和。土地肥美。五穀百果。莫不茂植。

省	名	面積英方里數
加利佛尼亞		一五八三六〇
俄勒岡		九六〇三〇
華盛頓		六九一八〇

加利佛尼亞省有三佛蘭西斯哥城。一名舊金山。亦曰桑港。爲太平洋岸第一要埠。街衢整潔。屋宇壯麗。一千九百零六年大地震。傾毀殆盡。有官織局。大鐵道至此而止。郵船每十日一次。開行遠東諸國。東南洋之貿易。盡萃於此。輸出金銀五穀木料甚多。居民三十一萬。城中有中國村。皆華人居之。數約十萬。設中華會館六所。

俄勒岡省之巴爾蘭城。南距舊金山二千四百里。爲後起之商埠。鐵道通東部大城。商務日興。居民十萬。



中國村




俄利干人伐木

華盛頓省之大科馬城。為初發萌之邑。居民四萬。亦有郵船開往中國日本。商務漸興。礦業亦盛。

⑨ 阿拉斯加 地在北美洲西北。自加拿大突出海中。成一土股。隔伯林海峽而與西伯

利亞相對。面積五十九萬一千英方里。山多林密。育空河橫流其間。東西長六千里。入伯林海峽。岸線多曲折。南有可底亞克島。西有阿留地安羣島。為火山所成。與日本千島一脈相通。天氣頗寒。幸有日本暖海溜經由西岸。未為沍寒。西南雨水甚多。南方可栽蔬菜。礦產金、銀、鐵。輸出品。以皮貨魚介著聞。海中多海狗。其皮珍貴。居民六萬五千。多印第安人。及哀斯基摩人。美人每於夏秋之交。往彼游獵。地本屬俄。千八百六十七年。美人以七百二十萬金圓購得之。首府曰西特加。建海島上。

⑩ 屬地 近年美國頗用帝國主義。占領東洋要地數處。曰阿歪伊羣島。曰菲力賓羣島。



狗

海

曰三毛亞羣島。曰波爾多黎各。

六 墨西哥

①位置疆域 墨西哥在美國之南。當北緯十五度四十五分至三十二度四十五分。西經八十七度至一百十七度。東界墨西哥海灣。南界中亞美利加之危地馬拉。西界太平洋。北界美國。南北長四千五百里。東西廣四千里。面積七十八萬五千八百八十一英方里。

②地勢 內地爲高原。平均高度六千至八千尺。中央帶山曰塞拉馬得。與落機山脈絡貫通。南部有火山數座。最著者曰波波噶達備德。高一萬八千尺。噴火處深千尺。國內常患地震。人民五分之一。居南部高原。高原之東。沿海一帶。地勢低溼。東北與美國分界處。有格蘭得河。西南境內有喀浦刺湖。

③天氣 國之中央。正居北回歸線。南半爲熱帶。北半爲溫帶。沿海低地皆炎熱。瘴癘流行。雨水甚多。土地肥美。中央高原。天氣涼爽。雨水稀少。土脈頗瘠。高山之巔。積雪不消。每年有乾溼二季。乾季自十一月至隔年四月。餘皆爲溼季。乾季多暴風。自墨西哥海灣吹來。爲害殊烈。

④物產 礦產甚富。多金、銀、銅、鉛、鐵、水銀、錫、鈷、銻、煤、煤油等。尤以產銀著於世。共礦山一

千七百處。銀礦居四百。每年所產計值六千萬圓。設鑄幣局三。鼓鑄銀圓。流通各國。中國尤多用之。

高原農產有珠粟、小麥、棉花、麻豆、煙葉、果品。其中尤以珠粟爲多。居民恃爲日用。低地炎熱。故產椰子、甘蔗、樹膠、靛青、咖啡等物。又有蘆葦。取汁製酒。土人喜飲之。又多樹林。有蘇木、文木、紅木、烏木等。販運各處。政府培植農業頗力。凡植葡萄、橄欖者。政府獎之。有需種子者官給之。且因地廣人稀。招中國、日本之民往耕焉。

草地廣闊。家畜亦盛。多牛、羊、馬、騾、豕。牧場三萬餘所。產紅染料曰呀蘭米。爲一種小蟲。生於仙人掌草上。土人採之。輸出外國。

工業素不興盛。今政府力加整頓。已較前生色。製酒、棉花貨、煙捲最多。礦業最大。需工人約二



取探之米蘭呀

十萬。

〔五〕人民

共一千六百萬。白人居十分之二。印第安人十分之四。餘皆爲混合人種。通用西班牙語。大概以務農爲業。開礦、牧畜次之。工商又其次也。民鮮富厚之家。且多半不識文字。山間印第安人。性情殘忍。羣出劫掠。美國人居其地者。大受損失。一九一四年及一九一六年。美利堅曾兩遣遠征軍以干涉之。宗教向以天主教爲國教。近改革舊制。任民信教自由。然大抵仍奉天主教。奉耶穌教者。僅四萬餘人。外有猶太人九千。

〔六〕國政

墨西哥立國已久。歐人未至之先。已有帝國制

度。城池宮殿。遺跡猶存。後屬西班牙者三百年。至千八百二十四年。自立爲聯邦民主國。共二七邦。二新疆地。一藩屬。行政權在總統。下有外務、內務、刑部、文部、殖民、工部、商部、郵政、海陸軍諸部大臣。立法權在國會。分上下二院。上院五十六員。下院每國民四萬選一人。各邦行自治之政。平時陸軍兵額二萬八千。軍艦九艘。水雷艇五艘。官弁兵士共六百人。水陸軍歲費二千



墨西哥人

萬圓。歲入六千九百萬圓。公債三萬萬圓。教育用強迫主義。土人皆無學問。小學約七千六百所。有海軍陸軍學校各一。高等學校二百餘。藏書樓一百四十八所。博物院三十六。天文臺十一。新聞紙六百五十種。

交通商務 道途敗壞。盜賊充斥。鐵路約長一萬六千

英里。電線長九萬里。航海汽船僅二十四艘。輸出貨以金、銀、獸皮、家畜、煙葉、五穀、咖啡、呀蘭米、木料爲大宗。與英美二國交易最盛。法德西班牙次之。

地方志 全國分二十七邦。二新疆地。一藩屬。都城曰

墨西哥。建山谷間。高出海面七千五百尺。山河環繞。風景佳勝。人口近五十萬。禮拜堂、修道院居多。距城不遠。有二火山。

其東有布委巴拉。居民十萬。爲第三大城。曰瓜那寂阿多。在京城西北。以鏤刻金銀。及羽毛裝飾品著。銀礦最多。居民十

二萬。爲第二大城。大西洋岸委拉古盧斯。與太平洋岸亞加布爾科。爲東西二海口。干伯徹海



墨西哥街市

灣之岸有干伯徹埠。

七 中亞美利加

①位置疆域 中亞美利加爲高原。在墨西哥之南。介特赫的伯克及巴拿馬二土峽之間。當北緯八度至十八度三十分。西經八十二度至九十度。東界加勒比海。西界太平洋。凡小民主國五。與英屬殖民地一。長三千里。廣百里至千里不等。共約一百八十萬英方里。

②地勢 高山數帶。自墨西哥而蜿蜒全境爲高原。至巴拿馬土峽。降爲尼加拉瓜平地。中多火山。有高至一萬三千尺者。地震頻仍。爲國巨災。山周安河連尼加拉瓜湖與大海。外有小川數派。尼加拉瓜湖長三百里。廣百里。深十二尋。

③天氣物產 海岸低地溼熱。瘴癘盛行。高原天氣溫和。居處適宜。每年中分乾溼二季。礦產多金銀。歲產五百萬金元。田產珠粟、木棉、靛青、甘蔗、咖啡。林多桃花木、紅木、蘇木。輸出呀蘭米、咖啡、木料甚多。動物多猴、鹿、牛、雅隔、與飛鳥。又有最毒之蛇。

④人民 共約五百三十萬。種族與墨西哥同。而印第安人較多。通用西班牙語。西班牙權力最大。多業耕植。貿易專賴外人。此處爲東西洋商賈之要道。以天主教爲國教。民多奉之。

⑤國政

初亦爲西班牙屬地。千八百二十一年。與墨

西哥同叛。聯爲一國。繼分立爲中美合衆國。千八百三十九年。又分裂爲民主國五。時或互助。時或紛爭。人民苦之。

⑥地方志

全部分五國。曰危地馬拉最大。曰桑薩爾

瓦多爾最小。餘曰閩都拉斯、尼加拉瓜、哥斯德耳黎加、東北英屬地曰巴利斯。亦名英屬閩都拉斯。

⑦

危地馬拉。面積四萬八千二百九十英方里。居民約二百十二萬。位最西北。都城曰新危地馬拉。夙

稱壯麗。居民九萬。行政權在總統。任期六年。立法權在國會。祇一院。兵額七千。

⑧

桑薩爾瓦多爾。面積一萬三千一百七十六英方里。居民二百二十八萬八千。在危

地馬拉之南。閩都拉斯之西。都城與國同名。總統任期四年。國會祇一院。兵額四千。

⑨

閩都拉斯。面積四萬四千二百七十五英方里。人民六十一萬四千。在危地馬拉東

南。亦民主國也。都城曰乖馬喀。兵額五百。



木 花 桃

④ 尼加拉瓜。面積四萬九千二百英方里。人口八十萬。在關都拉斯之南。亦一民主國。都城曰馬拉告。總統任期四年。兵額二千。

美人前擬開尼加拉瓜運河。自大西洋濱之山周安城。沿山周安河西三百里。循尼加拉瓜湖百六十里。西向開新河四十八里。出太平洋。嗣以開通巴拿馬運河。前議已經作廢云。

⑤ 哥斯德耳黎加。面積二萬三千英方里。人民四十三萬五千。在尼加拉瓜之南。亦一民主國。都城建於中央。曰桑約塞。總統任期四年。兵額六百。海軍一艦而已。

⑥ 英屬巴利斯。一名英屬關都拉斯。面積七千五百六十二英方里。人民四萬五千。在危地馬拉之南。首府曰百利斯。歸英員管轄。居民多奉耶穌教。

八 西印度

① **位置疆域** 在南北亞美利加之間。北抵佛魯里達半島。南至荷勒諾哥河口。當北緯十度至二十七度。西經五十五度半至八十五度。中有大小海島千餘。是謂西印度羣島。連綿如一弧線。北爲墨西哥海灣。南爲加勒比海。面積共九十四萬英方里。就其形勢。又分爲三大羣

島北曰巴哈麻。中曰大安的列斯。東南曰小安的列斯。哥倫布首至此地。誤以爲印度之屬島。故名之。至今沿用未改。

地勢

巴哈麻羣島爲珊瑚蟲遺殼所積成。地勢平坦。大安的列斯羣島多山。質爲花崗石。小安的列斯羣島多爲火山所成。今尙有活動火山。近年馬爾的尼加島、森芬暹特島、牙買加島、火山巨災。傷人數萬。地震尤時有之。或謂古代該處係一大陸。與南北亞美利加相接。後陷沒水中。僅存衆島云。

天氣物產

地當熱帶。天氣溼熱。然四周繞海。風信調和。且高地稍涼。故可安居樂業。每年有乾溼二季。秋多颶風爲災。航海者患之。土脈肥美。產珠粟、芋、薯。民恃爲食。栽甘蔗、咖啡、煙葉、棉花、靛青、果品。輸出者最多。

人民

共約七百萬。六分之一爲白種。多西班牙人。餘則內革羅人與混合種也。中國人亦數萬。西班牙人初至諸島時。有印第安人居之。性質溫和。而西人勒作礦工。困苦太甚。漸致滅絕。西人因大購黑奴。用以開墾。此內革羅人所以獨多也。英荷丹諸國之屬島。皆奉耶穌教。法屬島及前屬西班牙之諸島。俱奉天主教。民性怠惰。航海貿易。俱恃外人。文學不興。惟牙買加一島。學校較多。古巴波爾多黎各歸美國以來。亦竭力整頓教育。

五 地方志

○ 大安列斯羣島


內有古巴海地

波爾多黎各牙買加四大島。

① 古巴 爲西印度羣中最大之島。稱爲安的列斯

之女王。位在全羣之極西。南北廣二百里。東西長二千五百里。面積四萬四千一百六十四英方里。中多高山。林木興盛。有銅礦。輸出蔗糖、咖啡、煙葉。最旺。居民二百七十萬。黑人爲多。華人四萬三千。地分三部。都城曰哈瓦那。在西北海岸。爲世界第一砂糖市場。又以烟捲著名。居民三十六萬一千。向屬西班牙國。設巡撫治之。十餘年來。島民困於苛政。屢起革命。卒於千八百九十八年。得美國輔助。大敗西軍。自立爲民主國。仰美人保護。境內鐵路電線四達。商務興盛。


② 海地 在古巴之東。幅員稍遜。南北六百里。東西一千三百里。面積二萬九千五百二



古 巴 製 糖 廠


十九英方里。高山橫列。最高處九千尺。餘地平坦。近因海地。三多明二國政治不良。且多外侮。美國遂於一九一五年。爲海地之保護國。土脈最肥。物產椰子、咖啡、煙、糖、薑。人口約三百二十萬。黑人居多。以製糖植煙爲業。昔日法占其西。西占其東。畜奴耕植。政令煩苛。千七百九十一年。同起革命。逐主人。自立爲二民主國。西曰海地民主國。計十萬英方里。人口二百五十萬。通用法語。都城曰波爾德奧普林西。在西部海灣。東曰三多明各國。面積十九萬英方里。人口七十六萬。京城與國同名。在南海濱。爲日人在美洲首建之城。

①波爾多黎各 在海地之東。東西三百里。南北百二十里。面積三千四百三十五英方里。天氣最佳。地土肥美。物產煙、糖、麥、酒、樹木、咖啡。人煙稠密。共一百二十五萬。以製



糖釀酒爲業。海口甚多。商務頗盛。首城曰森周安。在北方海岸。初屬西班牙。今爲美國屬地。

①牙買加 在古巴之南三百里。東西長四百五十里。南北廣一百二十里。面積四千一百〇七英方里。爲英屬西印度之第一大島。中央有藍山。自東而西。樹木極盛。水多土沃。物產豐饒。惟時患地震。產胡椒、咖啡、煙葉、甘蔗、糖、波羅蜜、火酒尤著名。海中有大龜。其油可代乳油。且可燃燈。其肉可食。甲可製器。誠佳產也。居民百分之九十五爲黑種人。全島分三省十四縣。首府曰京斯敦。在東南海灣。二百年前。英人自西班牙得此島。設巡撫治之。有省會。每縣



波爾多黎各

得舉議員一人共議政治。牙買加即多泉之意

○

小安的勒斯羣島 在大安的勒斯東南。爲大小數十島。按其地勢。又分三小羣。曰童

女羣島在北。溫得瓦得羣島在中。利瓦得羣島在西南。今就其分屬各國而略言之。

①英屬島 共二十二島。最大者曰特尼答。位在極南。近南美洲委內瑞辣國。長百五十里。廣九十里。面積一萬七千方里。戶口二十一萬。物產木料。有大柏油湖。產柏油。輸出各處。首城曰挨斯巴拏港。英設巡撫兼轄。自此向北曰多巴峨。曰格林拿達羣島。曰森芬暹特。曰巴巴突。人稠物豐。首城曰布里得吉敦。駐有英員。視爲重鎮。曰森盧開。曰多米尼加。曰奔的塞拉特。曰內維斯。曰森吉特斯。曰安的窩亞。首城曰散約翰。商務甚盛。駐有大臣。總轄各島。曰巴布達。曰安來拉。

②法屬島 最大者曰瓜他鹿島。風景清幽。爲諸島冠。人民十二萬。曰馬爾的尼加島。人民十三萬。首城曰法蘭西港。南隅有城曰率爾里。千九百二年夏。爲火山所陷沒。人民死者四萬餘。曰桑巴多羅美島。居民萬人。港口旣佳。且多樹林。

③美屬島 凡三島。皆在波爾多黎各之東。最西曰聖多馬斯。東南聖約翰。南曰聖格魯

斯中以聖格魯斯爲最大。此三島本屬丹麥。一九一七年售與丹麥。

① 荷蘭屬島 凡七島。大者曰薩巴。曰森優斯。大丟斯。曰森馬丁。與法國各領其半。各島土沃物阜。商賈駢集。

② 巴·哈·麻·羣島 一名魯克雅士。在古巴海地之東。大小三千餘島。四周多礁。有人者二十餘。均歸英轄。人口共四萬三千。最要者曰新普羅維丹。西首城曰拿騷。英遣員駐之。物產以海絨與鹽爲主要。羣島內瓦特林斯島。爲哥倫布首次登岸之地。

瀛寰全志

第六編

南亞美利加

南亞美利加。疆土雖廣。草萊未闢。生齒不繁。脫西班牙之羈絆。而不能自強。與美國之國。由人興。大相異矣。然既知主張自主之義。非安於卑屈者也。數百年後。生聚教養。將自成一強國。安見不與歐洲並駕齊驅哉。

瀛寰全志第六編目錄

一 南亞美利加總論

二 可倫比亞

三 巴拿馬

四 委內瑞辣

五 圭阿那

六 巴西

七 厄瓜多爾

八 祕魯

九 玻利斐亞

十 巴拉圭

十一 烏拉乖

十二 阿根廷

十三 智利

十四 福爾克蘭羣島


一 南亞美利加總論

① 位置 南亞美利加乃一極大土股。北以巴拿馬地峽與北美洲聯合。當北緯十二度二十八分至南緯五十五度五十五分。西經三十五度十七分至八十一度二十分。有極長之帶山。極大之江河。爲世界所著稱。

② 疆域 北界加勒比海。東界大西洋。西界南太平洋。南自合恩角至極北加利拉斯角。共長一萬四千里。東自散羅圭角至極西布蘭哥角。共廣九千五百里。面積約七千三百餘萬方里。幾逾歐洲二倍。爲全陸十八分之一。

③ 地勢 地面 地面與北美洲同。亦可分三大部。曰西方山地。曰中央平原。曰東方高地。

④ 西方山地 安達斯帶山爲本洲之地脊。一如北洲之有落機山也。沿西海岸並趨。自合恩角抵巴拿馬。長一萬三千餘里。爲世界最長之帶山。當南帶之南。祇爲一脈。儼如屏障。



合 恩 土 角

迤北則二山平行。包玻利斐亞高原。幅員廣四千方里。高度自九千尺至萬二千尺。乾燥異常的的喀喀湖畔之索拉塔山。高二萬五千三百尺。十約

三為南北兩洲之第一高峯。

向北至厄瓜多爾。合併為一。

終分為三大支。以東西中指

稱。安達斯山由火山激烈而

成。今尚有活火山二十四座。

以智利之阿根廷。厄瓜多爾

之琛波拉索。與哥多巴希為

最著。俱高逾一萬尺。阿根廷

高二萬二千四百尺。為世界


第一高火山。山巔積雪中。煙火不絕。哥多巴希火山。望之尖圓光潔。令人奇絕。



南美洲之森林

②中央平原。安達斯山東直抵巴西高原之間。爲極大平原。東南向大西洋而陂斜。面積三千五百萬方里。居全洲之大半。顯分北中南三部。北部爲荷勒諾哥河流域。西名蘭諾斯。譯言草原。茫茫數千里間。一無林木沙石。惟見短草叢碧。繁殖馬牛。每年乾季。草枯沙飛。牲畜皆匿居他處。中部爲亞馬孫河流域。西名色爾瓦斯。意即林原也。天氣鬱暑。雨水甚多。故喬木蔽天。蔓草沒地。藤蘿繚繞。陰翳空際。葉落江河。徧鋪水面。數百里間。禽獸蛇蟲居之。殆無人迹。惟河上可行舟楫耳。南部爲拉巴拉他河流域。西名巴母巴士。亦草原也。而間有沙地。雖遇燥季。草木不盡枯落。

③東部高原。巴西高原。地甚廣大。中有數帶山。



安達斯山

曰波波勒馬。曰塔巴廷加。俱不甚雄峻。最高六千尺。平均高度不過二千尺。與北洲押拉既俺山。遙遙相對。亞馬孫河之北。爲圭亞那高地。勢頗險峻。有洛拉馬山。阿嘎來山。東西橫列。

○ 海岸

本洲與北洲地形。其相似者。如同爲大三角形。同爲尖端向下。同爲西方有海


灣。口岸雄峻而不同者。卽其海岸少曲折。僅南方有數島。海岸線共長四萬九千五百里。以面積較之。每一千四百里中。有一里而已。自其北方述之。倚加勒比海。有達連與委內瑞辣二海灣。東南沿海至散羅圭角。中間諸大河口頗爲深廣。過土角折而西南。岸線率直。幾無出入。但一二小港。皆有商埠。過拉巴拉他河口之南。乃有桑馬提亞斯與桑石爾日二灣。其東有福爾克蘭島。南吉鄂爾吉敦島在其東。孤懸海中。洲之南端。有德爾佛伊戈島。意卽火地。因有火山。當其衝。與大陸夾麥哲倫峽。西出太平洋中。向北沿岸。多附陸之島。偉令敦濟盧。其最著者也。台大俄半島。橫衝海內。西方洋內有桑非立克斯。專匪難得。士二島。自此迤北。海岸又爲直線。至布蘭哥角之北。有海灣頗大。曰瓜亞基爾。再北卽巴拿馬海灣。而海岸線止矣。

③ 江河。安達斯山之東。雨量最多。故能養大河之源。自北徂南。共爲三巨川之域。

一曰荷勒諾哥河。發源於圭阿那高地及安達斯山。東流分爲二支。一南入尼格羅河。一東流過委內瑞辣。行四千五百里。而入大西洋。河口有大三角洲。支河無算。中流多灘。不利舟楫。


一曰亞馬孫河。世界第一巨川也。其流域二千四百萬方里。不啻與歐洲相埒。發源安達斯山。距太平洋僅百五十里。東流萬二千里。北受雅普拉河、尼格羅河。南匯烏開亞刺河、尤魯阿河、瑪得伊拉河、塔巴卓斯河、克森古河。多干定河之水。入河皆長三千餘里。注入大西洋。河口廣五百里。深二百尺。其

流直激海水於四百里外。近口有大島。曰若安內斯。一名馬刺若。面積千七百萬方里。分河爲二。北曰亞馬孫。南曰伯拉。由河口上溯三千里。可通巨舟。若小輪舟可直抵安達斯山。



人居內河哥諾勒荷

足。潮汐逆入一千餘里。每遇潮汐同
時漲落。則波浪掀天。彷彿錢塘風景。
一曰拉巴拉他河。發源於巴西高地。
名巴拉那河。合巴拉圭阿比里可馬
約河。南流更合西來之佛默若河薩
拉多河。水勢益壯。至近海六百里間。
復烏拉乖河。成大港灣。名曰拉巴拉
他河。意即銀河寬自八十里至四百二十
里。內多風濤。此三巨川外。可倫比亞
有馬達里納河。北入加勒比海。圭阿
那有厄塞基博河。北入大西洋。巴西
有巴拉那呼巴河。森佛蘭西斯科河。
並東入大西洋。阿根廷有內格羅河。



膠 樹 造 製

入桑馬提亞斯灣。

亞馬孫河之北支內格羅河與荷勒諾哥之支流通。亞馬孫之南支馬街伊拉河又與拉巴拉他之支流北里可馬約河通。故遇盛漲時。可自荷勒諾哥河航舟。通中央平原。以達拉巴拉他河口。運輸之利。莫過乎此。更有尼拿馬運河。自太平洋岸之巴拿馬港。達大西洋岸之可倫港。於世界交通。有莫大關係。

④湖。南美洲少湖沼。此亦不與北洲相似之一端也。的的喀喀爲世界最高之湖。在安達斯山中。高出海面一萬三千尺。介祕魯玻利斐亞二國之間。長五百里。廣二百里。面積三萬二千英方里。馬拉該波湖在委內瑞辣之北。長四百里。廣二百里。其水與委內瑞辣海灣通。

④天氣。本洲之地。三分之二在熱道內。故平原炎熱潮溼。不合衛生。然山間高原。溫和宜人。極南爲南洋寒溜所感。天氣沍寒。東北貿易風自北大西洋來。東南貿易風自南大西洋來。俱涵雲氣。吹掃平原。雨盡在高山之東。巴西海濱。每年雨量。有至二百八十寸之處。高山之西。窄地六百餘里。不見滴雨。空氣乾燥。地爲砂磧。惟南部智利等處。降雨稍多。

五物產

礦產

祕魯夙以產銀著於世。巴西有金礦。兼有金鋼石。智利產銅最多。安

達斯山一帶。俱產寶石。然探掘未盛。石鹽與煤。各處有之。

植物。本洲林木之密。藤蘿叢草之茂盛。皆為特色。植

產有珠粟、

雞那樹膠、

椰子、梭欄、

蘇木、桃花

心木、咖啡、

靛青、甘蔗、


煙葉、木棉、

俱極興盛。

牛乳樹、象牙椰、及最大之維多利亞蓮花。皆異卉也。



兒 佗 公




魚

鱷

動物。種類不多。而形狀有特異者。拉馬一名駝與阿伯加羊一名體小輕疾。能負物


踰山毛色光澤。可織成光潔之布。食蟻獸、狢狢、木狗、袋鼠、皆其地之原產物。猛獸則雅隔與巴瑪。略似東大陸之虎豹。牛馬初自歐洲移來。今生殖日繁。且有變爲野牛馬者。



阿伯加羊



拉馬



食蟻獸

猿猴成羣。攀援林中。鳥之至大者。有公佗兒。展其翼。廣一丈三四尺。善攫獐鹿。巴西與圭阿那多蜂雀。飛鳴花間。蟲多體大而色豔。鱷魚毒蛇皆多。蝙蝠之大者。夕吮牛馬之血。江河奇魚曰電鰻。觸之令人不仁。

⊕**人民** 全洲共約六千萬。其三分之一爲歐人之裔。十分之四爲印第安人。十分之一爲

內革羅人。專居巴西。餘則混合種也。白人最有權力。多西班牙之苗裔。惟巴西則葡萄牙人之後爲多。言語亦通用西葡二國語。印第安人有各種土語。白人皆奉天主教。土人則崇拜鬼神。居南方及內地者。兇悍無禮。漁獵爲生。黑人本爲奴隸。今已釋放。

印第安人爲本有之土著。當歐人未至以前。已有應加人自西部侵入。其文化卓然發達。經營今厄瓜多爾祕魯玻利斐亞等地。立應加國。其民善建造石屋石路。廟宇華麗。以大石建水溝。長逾千里。引山澗而灌溉田畝。近的的喀喀湖畔有古斯各城。昔應加國之都城也。古蹟猶存。歷歷可指。

七 國政

政治區畫 全國分十五大區。

國名	京城	面積英方里
巴西	里約熱內盧	三二七六〇〇〇
委內瑞辣	加拉架	三九四〇〇〇
可倫比亞	波哥大	四四一〇〇〇
巴拿馬	巴拿馬	三二三八〇
厄瓜多爾	基多	一一六〇〇〇
秘魯	利馬	七二二四六一
玻利斐亞	蘇克里	五一四一五五
智利	散地牙哥	三〇七六二〇
阿根廷	不宜諾斯艾利斯	一一五三一一九
烏拉乖	蒙得維得亞	七二〇〇〇

巴拉圭 英屬圭阿那 法屬圭阿那 荷屬圭阿那 福爾克與南吉鄂爾吉敦	亞松孫 吉鄂爾吉敦 加亞那 巴拉馬利波 斯坦來	一五六〇〇〇 九〇〇〇〇 三一〇〇〇 四六〇〇〇 六五〇〇〇
共計九二一七七三五		

政體。 湖南美洲之見知於世也。始於千五百二十九年。厥後葡萄牙據巴西爲殖民

地。西班牙佔其餘地。皆施苛政以擾民。故至千八百十年。智利國首創獨立。自此二十年間。各地俱叛。自立爲民主國。西班牙在南美洲之權盡失。惟巴西至千八百八十九年。始爲民主國。今除圭阿那分屬英法荷三國外。餘皆民主國也。其制度相彷彿。然國基未堅。民心浮動。故革命之爭。殆無寧歲。今巴拿馬又背可倫比亞而分立矣。洲中地廣人稀。故歐洲移民。歷年增多。尤以阿根廷及巴西二國爲最。按年各有十餘萬人。故南美洲土地之開闢。人民之稠密。可預決焉。

一一 可倫比亞

拉一名新大那

一 位置疆域

可倫比亞民主國。在本洲西北界。當南緯三十六分至北緯十二度二十五分。西經六十九度十四分至七十七度。西北與巴拿馬地峽相接。西界太平洋。南界厄瓜多爾。東界委內瑞辣。北界加勒比海。面積四十四萬一千英方里。

二 地勢


境多山嶽。安達斯山入境內。分爲三支。中夾二谷。東方有草原。谷內有馬達里內河。北入加勒比海。東有疴勒諾哥河。發源其地。東流入委內瑞辣境。東南諸川。俱入亞馬孫河。

三 天氣物產

海岸低地。天氣酷熱。瘴氣侵入。高原溫和。山頂則更寒。礦產金、銀、銅、鐵、頗富。但採掘不盛。產有綠寶石最美。田產棉花、甘蔗、樹膠、咖啡、雞那、煙葉。山地多種珠粟、大麥。每歲可收穫四次。牛乳樹。刺之流汁。甘白可飲。野馬牛最多。輸出牛皮、牛油。江河多鱷魚。

四 人民

共五百五十萬。白人居十分之一。餘爲印第安人及內格羅人。以耕牧爲業。性悍



可倫比亞人織布

而嗜賭博。雖蕩產亦不惜。通用西班牙語。以天主教爲國教。奉耶穌教者不多。印第安人敬信鬼神。

⑤國政 初屬西班牙。千八百十九年。始立爲民主國。行政權在總統。六部大臣佐之。立法權在國會。上院二十四員。下院六十六員。共分八邦。邦有議會。自治其政。海軍巡洋艦五艘。小礮艦三艘。兵額一萬。歲入五千萬圓。公債二千七百萬圓。度支日亟。內亂頻聞。一千九百零三年。巴拿馬又叛之而分立。

教育頗進步。小學共二千二十六所。大學一所。中學二十所。有藏書樓、博物院、天文臺、各一所。**⑥交通商務** 全國鐵路長七百餘英里。江河航路長九百英里。電線長二萬五千餘里。郵政局遞送信物。歲約四百十八萬八千五百九十九件。一九一六年貿易總額六千一百萬金圓。出口貨多雞那樹皮、牛革、椰子、棉花、銅。貿易各事專恃外人經理。

⑦地方志 都城曰波哥大。建於山頂。較海面高八千尺。天氣溫和。常如春令。人口十二萬。有大學校。加爾達日那適當馬達里納河下游。爲大海口。

三 巴拿馬

①位置疆域 巴拿馬民主國在本洲西北界。當北緯十二度二十五分至九度三十分。西

經八十二度四十五分至七十七度三十分。西北與中亞美利加相接。南界太平洋。東界可倫比亞。北界加勒比海。面積三萬二千三百八十英方里。

②地勢 中境多山。沿海分三平地。一在北海。沿大西洋海岸。一沿巴拿馬灣。此處佔地最廣。一沿可亦巴灣。山嶺皆不甚高。河流發源山中。以分布於沿海各地。

③天氣物產 沿海平地。氣候溫和。土質肥沃。森林蒼鬱。物產蕃殖。礦產有金、銅、鐵、煤。農產以咖啡、甘蔗、煙葉、珠粟、大麥、爲著。動物多馬、牛、羊、豕、魚、多可口。鳥多美色。沿海諸島。產珠貝、鼈。甲。內地兼有熱帶猛獸。

④人民 共四十萬二千多。印第安、革羅人。間有白人及中國人。多事耕牧。近產甘蔗較多。漸有從事製糖者。通用西班牙語。以天主教爲國教。印第安人多奉鬼神。

⑤國政 初爲可倫比亞之一邦。一千九百零三年十一月。分立爲民主國。行政權在總統。六部大臣佐之。議院制度。多與可倫比亞相仿。全國分爲六省。以巴拿馬爲京城。

⑥交通商務 全國河流分布。便於航行。巴拿馬城與亞斯濱、奔威爾間。有鐵路聯絡東西。

兩洋。行旅便之。電線長千餘里。商務大有起色。出口貨以芭蕉、椰子、咖啡、材木、牛皮等爲大宗。貿易之額。每年約六十四萬圓。

昔法人勒色布創立公司。擬鑿通土腰。開一運河。以通東西兩洋航路。十年未成。一千九百零三年。由美國與巴拿馬政府。訂約重開。今已竣工。一九一八年船舶之經此者。日凡六艘。

地方志 都城巴拿馬。建於海濱。天氣溫和。風景絕佳。人口約七萬八千。亞斯奔威爾建於大西洋濱。係一大海口。百貨雲集。商務興盛。

四 委內瑞辣

位置疆域 在可倫比亞東北。介加勒比海與巴西之間。東南界圭阿那。在北緯一度十分至十二度十分。西經六十度至七十二度。縱橫二千里。面積約二十九萬四千英方里。免分位類

意即小分伊劑也

地勢 全國爲一大草原。疇勒諾哥河貫其中。河口七百里以上。尙闊十餘里。支流四百餘。北方有馬拉該波湖。實一小海灣。民植椿水中。建屋其上而居焉。

天氣物產 天氣炎熱。惡疫流行。西方高地略溫和。每年有燥溼二季。土脈肥美。礦產多。

銅、煤、鹽、煤油、硫磺。疴勒諾哥河畔有金礦。田產椰子、咖啡、棉花、煙葉、靛青、甘蔗。草原馬牛成羣。林間禽獸繁殖。猿猴亦最多。北海濱產珍珠、海絨、玳瑁。

四 人民

共二百八十四萬五千。印第安人、內革羅人、居其大半。

餘則西班牙人。與混合種也。附近疴勒諾哥河有一部落。其人名曰食土之人。國民多業耕牧。通用西班牙語。以天主教爲國教。

五 國政

初屬西班牙。千八百十一年。國中英傑玻利乏率衆

革命。血戰九載。自立爲民主國。行政權在總統。六部大臣及同盟議會佐之。同盟議員由國會合選。國會任立法權。分上下二院。上院四十員。下院五十二員。全國分二十一邦。邦有巡撫。行邦會自治之政。平時兵額七千六百。戰時可得民兵六萬人。海軍小艦數艘。歲入約一千五百萬圓。公債五千三百萬圓。教育頗盛。大學二所。中學六十所。小學一千六百所。



啡

咖

⑥交通商務 國內道路不便。藉牛馬騾負以輸運。鐵路共長一千五百里。電線萬二千里。航海汽船二十餘艘。一九一六年出口總額二千五百萬金圓。入口總額一千八百萬金圓。出口貨以咖啡、椰子、皮革、橡皮、牛、羊、煙葉、顏料、糖、松油、爲大宗。入口貨以鐵路、煤炭、機器、爲大宗。

⑦地方志 都城曰加拉架。地近海濱。建於山上。恆患地震。城屢崩陷。海口曰委拉。其第二大城曰瓦陵西亞。馬拉該波湖西岸。有城與湖同名。商務繁盛。礮臺鞏固。

五 圭阿那

①位置疆域 圭阿那當北緯四十分至九度。西經五十一度至六十一度。東北俱界大西洋。南界巴西。西界委內瑞辣。面積一十六萬七千英方里。分屬英、法、荷三國。

②地勢 除海岸。餘皆爲高地。西接巴西一帶。有高山叢林。其間小河。自山發源。北流入大西洋。以厄塞基博河爲最大。海岸有較海爲低之平地。築隄以禦海浪。

③天氣物產 氣候酷熱。惟海岸稍涼。雨量甚多。產火酒、蔗糖、咖啡、棉花、胡椒、靛青。林有牛乳樹。河多電鰻。土人捕取之法。先驅野馬入水。觸鰻發電。迨電盡。即可獲之。

④人民 共約四十五萬。歐人與內革羅人居海濱。內地多印第安人。以製糖爲正業。英荷

所屬地奉耶穌教。法屬地奉天主教。

⑤ 地方志

○ 英屬圭阿那 位居最西。面積九萬

英方里。人口三十一萬。農商業最有進步。英廷設巡撫治之。地分三部。首府曰吉鄂爾吉敦。在厄塞基博河口。

○ 荷屬圭阿那 位居中央。面積四萬六千英方里。


人口九萬。荷蘭設巡撫治之。首府曰巴拉馬利波。

○ 法屬圭阿那 位居極東。面積三萬一千英方里。

人口五萬。地既荒蕪。人煙寥落。法人以為成囚之區。設巡撫治之。首府曰加亞那。建島上。輸出品以紅胡椒著稱。

六 巴西

① 位置疆域 巴西為南美洲第一大國。世界第五大



啡 咖 囉

國也。當南緯三十三度四十五分至北緯四度三十分。西經三十四度四十五分至七十二度三十分。北界委內瑞辣圭阿那。東界大西洋。南界烏拉乖。西界巴拉圭。玻利斐亞。與祕魯。面積約三百二十七萬六千方里。占全洲之半。巴西譯言紅炭以該處產此故葡萄牙人即以此名其地

①地勢 全國分二大部。西北部爲大林原。亞馬孫河。及

諸支流灌注之。森林茂密處。永不見日光。中部與東部爲高平原。出海面二千尺。有平行山脈數帶。南北繚互。爲亞馬孫河與拉巴拉他河之分水界。

②天氣物產 北方平原。溼熱雨多。南方高地。溫和雨少。

土脈大率肥沃。礦產銀、鉛、鋅、鐵、煤、煤油。森佛蘭斯哥河上游。產金鋼石。兼有金礦六所。每年採金十五萬英兩。然採掘尙未盛行。來日必更發達。

植物著者。二千餘種。咖啡一物。所產最盛。居世界全額之大半。每年輸出可八萬萬斤。次則木棉、甘蔗、白米、可可、煙葉、瑪德樹葉、茶、可當橡皮、椰子、胡桃等物。亦不少。平地森林。不通人跡。有巴西木。及各種有用木材。



可可

動物繁多。有雅隔、猿猴、鸚鵡等。及各種食用鳥類。草地牧畜蕃殖。每年宰牛羊二十餘萬。牛皮牛油。售諸他邦。

工業以紡織爲最盛。全國工廠一百五十五所。其餘織絨紗粗布等。製成者甚多。

四 人民 共約二千八百萬。白人居大半數。南部高地有自意大利來之移民約一百萬。自德意志來者五十萬。自日本來者數千人。國人以耕牧、開礦、貿易爲業。以天主教爲國教。而准人民信教自由。近年信耶穌教者已十四萬人。


五 國政 初爲葡萄牙屬地。千八百二十二年。推葡萄牙之王族爲王。成自立國。千八百八十九年改爲民主國。行政權在總統。立法權在國會。上院六十三員。下院二百十二員。平時兵額二萬八千。實際一萬五千。另有憲兵二萬。海軍大小兵艦二十七艘。水雷艇十七艘。水師三千五百人。歲入三萬三千萬圓。公債八萬九千萬圓。教育未盛。小學七千五百所。中學校及專門學校十餘所。全國人民不識字者。占百分之八十四。

六 交通商務 國內道路不治。鐵路已成一萬八千英里。電線八萬三千里。一九一八年出口總額三萬零五百八十四萬金圓。入口總額二萬六千四百零八萬四千金圓。出口貨以咖


啡居首。蔗、糖、棉花、煙葉、橡皮、獸皮、次之。入口貨以棉布、毛布、鐵具、汽機、酒、油、珠粟、等爲大宗。與英國商務最盛。德法美次之。



里約熱內盧



巴義亞



伯爾能各

七 地方志 全國分二十一省。都城曰里約熱內盧爲南美洲

第一商埠。濱大西洋。港口極佳。居民一百萬。次之者曰聖保羅。居民六十萬。餘若巴義亞爲前代故都。北方海口有伯爾能。不各輸出多糖。皆爲大城。瑪拉南建小島上。近亞馬孫河口。居民四萬。


七 厄瓜多爾

①位置疆域 厄瓜多爾正在赤道下。蓋西語厄瓜德赤道也。當北緯一度十五分至南緯四度五十分。西經七十四度至八十一度。北界可倫比亞。南界祕魯。西界太平洋。面積一百十六萬英方里。

②地勢 東方平坦。河流衆多。屬亞馬孫河流域。西方安達斯山穿行其境。勢頗高峻。琛波拉索。及哥多巴希。並爲極高火山。哥多巴希之巔。常噴火煙。高半英里。附近地震每烈。

③天氣物產 東部炎熱。西部溫和。暴風毒霧。往往爲害。

礦產金砂、銀、銅、鐵、鉛、煤、煤油。蘊藏甚富。開採未盡合法。田產椰子、咖啡、可可、甘蔗、胡桃、棉花、雞



厄瓜多爾屋宇

那等。橡皮一物。日見蕃盛。林有紅木等材。野馬野牛。奔逐山野。

④人民 共二百萬。印第安人最多。白人約二十萬。西班牙人最多。餘則混合種也。歐人初至時。國內土人。頗有文化。今反稍衰。以天主教爲國教。

⑤國政 初屬西班牙。後與可倫比亞、委內瑞辣、合爲可倫比亞聯邦。千八百三十年。獨立爲民主國。行政權在總統。立法權在國會。上院每省二員。下院每一萬五千人公舉一員。兵額現役四千。餘國民兵三萬。軍艦惟運船一。水雷艇一。水師一百三十名。歲入七百二十萬圓。公債九百萬圓。通國中學四十四所。小學千餘所。生徒七萬人。京都有大學一所。

⑥交通商務 國中道途不治。行旅苦之。內河航路約六百里。鐵路共長四百四十里。電線長三千六百里。貿易總額四千萬圓。出口貨多椰子、咖啡、棉花、獸皮、橡皮、胡桃、草帽、緞、糖、礦物、印花布等。與巴西陸路商務頗盛。

⑦地方志 全國分十六部。都城曰基多。建於山中。高出海面九千五百尺。四周風景佳勝。天氣爽朗。居民七萬。當數十年前。地尙大震。城中屋宇。圮毀殆半。瓜亞基爾城。濱太平洋。爲第一商埠。輸出咖啡甚多。民屋多用竹。避地震之害也。

八 祕 魯

【位置疆域】 祕魯位在南緯三度三十分至

十八度三十分。西經六十八度至八十三度。北界

厄瓜多爾。東界巴西。南界玻利斐亞。西界太平洋。

南北長三千六百里。

東西廣二千里。面積

七十二萬二千四百

六十一英方里。

【地勢】 西方沿海一帶。窄地百餘里。乾燥多

沙。有安達斯山平行二脈。中夾高原。且多火山。有


高至二萬尺者。東方為大平原。林密草茂。亞馬孫

河支流灌注之。

【天氣物產】 西方沿海。雨水稀少。不知有雷



那 雞



層 養 鳥

電。而多濃霧。因安達斯山中有涼風。大洋中有寒溜。故炎威大減。東方雨水甚多。爲亞馬孫河之源。氣候溫和得宜。

昔年礦產金石。著稱於世。今已衰。然金、銀、銅、水銀、尙多。又產朴硝。島間之瓜挪土。鳥糞爲上等肥料。輸出甚多。物產荷蘭薯、甘蔗、咖啡、棉花、白米、椰子、烟葉、珠粟、橡皮等。雞那樹皮。多而且佳。山有拉馬。用以運物。有阿伯加羊。毛可織布。製造業略有進步。北方多出草帽。附近古斯各多出毛織物。京城有織棉局。

四 人民 共四百五十萬。內印第安人二百萬。餘爲黑人、白人及混合種。近有華人約五萬。至彼工作。民情風俗。與前數國同。通用土語。及西班牙語。以天主教爲國教。而亦准人民信教自由。近年奉耶穌教者。五萬餘人。

五 國政 歐人未至以前。本爲應加國之要部。除墨西哥外。爲新世界最有文化與權力之大國。千五百三十五年。西班牙人皮撒執克之。遂屬西班牙。千八百二十一年。脫其羈絆。自立爲民主國。行政權在總統。五部大員佐之。立法權在國會。分上下二院。常備兵六千。戰時有一萬九千。兵艦大小四艘。歲入千六百萬圓。公債七千萬圓。教育用強迫主義。小學千五百所。大

學三所。在利馬者。爲南美洲最古之學校。

交通商務

道路未整治。運貨多用拉馬。或阿伯加羊負之。鐵路長一千七百英里。電線長九千里。本國商船一百餘艘。出口總額。八千三百二十一萬七千金圓。入口總額。六千七百五十一萬四千金圓。出口貨爲礦物、蔗糖、獸毛、獸皮、棉花、咖啡、米等。入口貨爲絨、呢、機器、酒、食物等。與英人貿易最盛。法美德智利次之。

地方志

全國分二十一部。都城曰利馬。距海二十里。建於利馬河濱。海口曰噶勞。利馬爲西班牙人所經營之第一大城。商業甚盛。居民十有五萬。有最古大學校。城東有巴斯哥城。高萬四千尺。爲世界最高之治邑。銀礦頗富。有鐵路六百里。以達京城。內地有古斯各城。建於山頂。高一萬一千尺。爲昔時應加國都城。有極大太陽廟。王宮故址。至今猶存。

九 玻利斐亞

位置疆域

玻利斐亞在南緯八度至二十二度。西經五十八度至七十二度。介巴西秘魯之間。南界阿根廷。東南接巴拉圭。西南接智利。面積五十一萬四千一百五十五英方里。

玻利斐亞國名由玻利斐亞將軍而得


①地勢

安達斯山在本國為平行二脈。中央高原。出海面一萬三千尺的的喀喀湖在焉。


拉巴拉他河之灌
域。地形斜向東方。

②天氣物產

西方雨少。天氣溫
和而土瘠。東部窪
地。天氣酷暑。雨水
頗多。土脈極肥。礦
產金、銀、硝石、甚多。
採取未盛。波多西
之銀礦。自古著名。
全國產銀之額。逐



馬 利



湖 喀 喀 的 的

年增盛。每年可出一千二百萬英兩。錫次之。每年四千噸。銅又次之。每年三千餘噸。農產小麥、珠粟、荷蘭薯等。僅足供民食。蔗糖、咖啡、輸出不多。惟橡皮、椰子、銷售最廣。牧畜業今亦漸盛。

四 人民 共二百八十九萬。族類性情。與上二國同。以天主教爲國教。民皆奉之。

五 國政 先屬西班牙國。千八百二十六年。大將玻利乏率民叛之。立民主國。行政權在總統副總統。大員五人佐之。立法權在國會。上院十六人。下院六十四人。現役兵二千五百。戰時可得兵士八萬人。歲入五百萬圓。公債約八百三十萬。教育未盛。小學五百四十八所。中學十七所。大學六所。

六 交通商務 國居內地。故無海口。山路亦不通順。惟東方賴巴拉圭河。與巴拉圭交通。鐵路一千四百英里。電線七千四百里。一九一七年出口總額。六千三百一十萬金圓。入口總額

一千三百三十九萬二千金圓。出口貨銀居四分之三。錫、橡皮、牛羊、咖啡、次之。與英、法、美、德、智利等國。交易最多。



人亞斐利玻

⑦地方志 地分九部。都城曰蘇克里。在南方高原。內有大天主堂、大學、均甚輪奐。其西北拉巴斯城。有鐵路通的的喀喀湖。爲國中第一大城。波多西城高出海面一萬三千尺。附近有銀山。三百年來。產銀無數。今始漸衰。

十 巴拉圭

①位置疆域 巴拉圭在南美洲之中。當南緯二十二度至二十七度。西經五十七度至六十度。東北界巴西。西北接玻利斐亞。南界阿根廷。長千里。廣六百里。面積十六萬五千英方里。

②地勢 地不濱海。北部多山。南部平坦。兼有湖澤。江河皆向東南流。巴拉圭河自巴西來。貫乎中央。與東界巴拉那河。西界北里可馬約河。合爲巴拉那大河。卽拉巴拉他之上流也。

③天氣物產 天氣溫和。常見雨澤。土地肥美。礦產南部多鐵。北部多大理石。而未經開採者尙多。物產首推瑪德樹葉。一名巴拉圭茶。居民取汁飲之如茶。每年產八百萬斤。次則木材、煙葉、珠粟、果品、豆子等。出糖亦富。牧畜興盛。牛、馬、羊、驢、豕。俱數萬頭。

④人民 約八十萬。印第安人居八分之一。歐人甚鮮。上級人用西班牙語。民間沿用土語。奉天主教爲國教。信他教者聽。

⑤國政 初屬西班牙。千八百十一年自立爲民主國。行政權在總統。大臣五人佐之。立法權在國會。分上下二院。兵額一千五百。小兵艦三艘。歲入九百萬圓。公債五千六百萬圓。教育用強迫主義。小學四百所。中學百所。大學一所。

⑥交通商務 鐵路五百里。電線一千八百里。一九一八年貿易總額一千一百三十萬金圓。出口貨以瑪德葉爲大宗。牛皮、牛油、煙葉、木料次之。入口貨多布匹絨呢。與英國貿易最盛。

⑦地方志 國分七十小部。都城曰亞松孫。附近北里可馬約河。入巴拉那河處。商務興盛。居民八萬。

十一 烏拉乖

①位置疆域 烏拉乖。南美洲之最小國也。當南緯三十度至三十五度。西經五十三度。二十分至五十七度。四十二分。東北界巴西。西界烏拉乖河與阿根廷。南界大西洋。縱橫千里。面積七十二萬英方里。


②地勢 東北與巴西交界處。高山特聳。內地多草原。間有邱陵起伏。西界烏拉乖河。南濱拉巴拉他江。交通最便。

③天氣物產 氣候和暖。雨露滋潤。故土脈肥美。草原最廣。牧畜牛、馬、羊、驢。以牛爲最多。每年宰殺數十萬頭。輸出牛油、毛皮、骨等。農產麥、珠粟、小米、葡萄。礦產亦有金、銀、銅、鉛。

④人民 共約一百四十萬。白人居大半。以西班牙人爲最多。近年英、法、德、意人多移居之。奉天主教爲國教。信他教者亦聽。現奉耶穌教者萬餘人。

⑤國政 初屬西班牙。後又屬巴西。千八百二十五年。獨立爲民主國。行政權在總統。大員五人佐之。立法權在國會。上院十九人。下院六十九人。兵額四千八百。巡警兵四千六百。海軍小礮船三艘。水師一百八十四人。歲入三千二百萬圓。公債二萬五千圓。教育用放任主義。小學九百三十七所。京城大學一所。

⑥交通商務 道路修整。鐵路長一千六百英里。電線萬二千里。航海商船百餘艘。一九一八年貿易總額



亞 得 維 得 蒙

一萬八千五百萬金圓。與英法德西美意大利比利時阿根廷巴西交易最盛。出口貨以牛羊肉脂爲多。入口貨以飲食物、煙捲、布匹、機械爲大宗。

⑥地方志 地分十九小部。都城曰蒙得維得亞。建於拉巴拉他河口。商務殷阜。居民四十萬。境內有天主堂。備極華麗。

十二 阿根廷

銀又國名

①位置疆域 阿根廷。本洲第二大國也。當南緯二十二度至五十六度。西經五十四度至七十二度。北界玻利斐亞。東北與巴拉圭、巴西、烏拉乖、三國接壤。東南界大西洋。西以安達斯山與智利國爲界。面積約一百十五萬三千一百十九英方里。

②地勢 西北部山多林茂。安達斯山南北縱列。不啻天然屏障。其東地多平坦。向大西洋而陂斜。有河流數道。俱向東流。以內格羅河區分國爲南北二部。北爲巴拉那河之流域。地皆草原。絕無樹木。牧畜最宜。南部大平原曰巴他峨拏。地多砂礫。爲火山灰。故土質礪瘠。

③天氣物產 北部天氣溫和。南部巴他峨拏。天氣嚴寒。多風雨。安達斯山產金、銀、銅、煤、煤油。採掘未盛。地多未墾。農產麥、麻、珠粟、葡萄、甘蔗。牧畜最盛。每年輸出羊毛、牛皮、及牛羊肉甚

多。

④人民 共約八百三十萬。印第安人與內革羅人最衆。白種則以西班牙人爲多。歐洲移

往之民。每年數萬。故爲南美洲著稱之地。國人大抵以耕牧

爲業。牧者善騎。用皮條。一端有圈。以馭牛馬。奉天主教爲國

教。南部巴地峨拏地大民稀。土人軀幹偉大。世稱長人國。粗

野無禮。但恃漁獵爲生。信奉鬼神。

⑤國政 初屬西班牙國。於千八百十六年。自立爲民主

國。憲法與美國相同。行政權在總統。立法權在國會。上院三


十人。下院八十六人。全國十四省。行自治之政。兵額三萬。海

軍艦十九艘。水雷艇二十二艘。水師八千人。歲入一萬萬圓。

公債九萬萬圓。教育頗有進步。小學共四千三百所。大學四

所。其餘專門學校亦多。

⑥交通商務 國內鐵路共長二萬二千英里。電線長十



牛 牧 人 廷 根 阿

六萬里。航海船二百五十二艘。一九一八年貿易總額約十三萬萬金圓。出口貨爲毛織物、羊皮、牛肉、羊肉、麥、珠粟等。入口貨爲木料、鐵具、煙葉、紙張、陶器等。

地方志

全國分十四省。都城曰不宜諾斯艾利斯。

意即佳氣也。

在拉巴拉他河口。河廣九十

里。商務興盛。街市宏麗。居民一百七十萬。爲南美洲第二大埠。鐵路自此而達智利都城。其次有哥爾多巴、森盧義斯、薩利俄三城。亦要邑也。

十三 智利

位置疆域

智利在本洲西南。當南緯十八度三十分至五十六度。西經六十八度四十

分至七十六度。北界秘魯。東北接玻利斐亞。東以安達斯山與阿根廷爲界。西沿太平洋。地形窄長。最廣二百哩。最狹四十哩。南北之長二千八百哩。面積三十萬零七千六百二十英方里。

地勢

全境多山陵。地勢高峻。有著名火山。如阿公加瓜其一也。附近火山處。常患地震。

其高原多林木。惟北方一部。多砂磧無雨。

天氣物產

氣候各處不同。北方炎熱少雨。故爲沙漠。中央雨澤調勻。天氣溫和。南部受

大洋寒溜之感。故天氣嚴寒。四時寒暑。與中國適相反。山中多金、銀、銅、鐵、錳、煤、赭石、硝石。產銅

額。居世界第一。農業甚盛。產小麥、大麥、棉花、甘蔗、珠粟、葡萄、橄欖。若荷蘭薯、苜生此國。今已蔓延全球。南部森林中。皆松、杉、木材。牧牛羊數百萬頭。製造業亦漸興。


四 人民 共約三百九十萬。印第安人僅約五萬。通用西

班牙語。人才勝於鄰國。以耕田開礦爲業。工商次之。奉天主教爲國教。民奉他教者亦聽之。

五 國政 本亦屬西班牙。千八百十年。革命軍起。苦戰八

年。始得獨立。至千八百三十三年。定憲法。爲民主國。行政權在總統。同盟議院與各省大臣佐之。立法權在國會。分上下二院。律法簡約。百姓安謐。現役兵一萬五千。馬四千六百匹。海軍艦十八艘。水雷艇九。水師千三百人。歲入一萬五千萬圓。公債二萬五千萬圓。加意教育。日見進步。大學二所。文社無算。中學十所。公私小學二千二百所。

六 交通商務 國內道路整治。內海航路長三千里。航海商船百四十五艘。開築鐵路。在本



署 公 哥 牙 地 散

洲為最先。共長五千英里。電線三萬里。一九一七年貿易總額三萬八千九百五十八萬八千金圓。出口貨為銅、銀、硝石、麥等。入口貨為布匹、金類器具。與德、法、英、美比交易最盛。

⑦地方志 都邑 全國分二十二部。都城曰散地牙哥。人口四十萬。城建高原。每患

地震。故屋宇俱低。有大學校及製造廠。西北有法爾巴來索意即安樂園也海口。鐵路連接都城。為南美洲西岸之要港。居民十一萬。其第三大城曰大爾加。

⑧屬島 太平洋中歡專匪難得士島。距智利海岸千二百里。長五十四里。廣十八里。當

千七百三年。蘇格蘭人亞力山大失加克。漂居此島者四年。英國文士丹福。因此著小說

曰樂平生克羅沙飄流記。

濟盧島。在智利西南。地溼而多樹林。居民七萬。爾佛伊戈羣島。譯即火地也在南美洲極南隅。

與大陸夾麥哲倫峽。計大島十有一。小島二十。共二十八萬英方里。有高山。長年積雪。居

民一萬五千。皆印第安人。卑陋無禮。其地多半屬智利。其東部半屬阿根廷。合恩角在其

極南之合恩島。巉巖突出海中。高六百尺。風雨頻年衝擊。

十四 福爾克蘭羣島

福爾克蘭羣島。在南太平洋中麥哲倫峽之東九百里有東西福爾克蘭二大島。計小島百數。共六萬五千英方里。一九一四年。英海軍曾擊沉德艦六艘於此境內。天氣溼潤。草木叢茂。富有泥炭。又有海狗、野牛。居民二千。專事牧畜。屬英治理。首府曰斯坦來。

南吉鄂爾吉敦島在其東南。亦屬英。無居民。

瀛寰全志

第七編

海洋洲

東印度羣島。當赤道下。氣候酷熱。物類繁衍。而自古未有自立爲國者。豈非以民無教化乎。太平洋赤道以南。羣島羅列。風土人類。間有勝東印度諸島者。歐人或言。日本中國之裔居多。蓋由航海者。遇颶漂流而遺殖其地耳。今者開物成務。是誰之責歟。

瀛寰全志第七編目錄

一 海洋洲總論

二 馬來西亞

三 奧斯大刺拉西亞

四 波里內西亞

五 密克羅內西亞

六 美拉尼西亞

一 奧大利亞
二 擔斯馬尼亞
三 新西蘭

一 海洋洲總論

① **位置疆域** 海洋洲。西人稱俄西亞尼嘎。或曰南洋諸島。即散布太平洋中羣島之總稱。所包甚廣。西自亞細亞及印度洋。東至西北亞美利加。合計面積四千萬方里。故天氣土脈物產。各處不同。

② **人民** 共約四千四百五十五萬。多馬來族。與內革羅族。歐人寄居者之裔。亦頗繁衍。各島土人。本爲野蠻。風俗卑陋。不可究詰。自歐洲殖民以來。土民人數大減。日漸消亡。如澳洲某處。土人竟已全滅。而白人之移居者。生殖日繁。究其原因。非關天氣地理之不宜。實土人於衛生保存之道。多未明耳。世之謀保種者。可不思哉。

③ **區畫** 今本洲之地。幾盡爲歐洲列強所據。溯占地之始。由西班牙人於千五百六十八年。得菲力賓羣島。千六百四年。荷蘭占東印度之西北諸島。即蘇門答臘、爪哇、婆羅等地也。其後諸國競進爭地。最有權力者。爲英、荷蘭、西班牙三國。其後美國奪西班牙之席。而德、法亦日謀占島地。就中以英所占領者爲首。凡三千一百萬方里。荷蘭次之。七百四十萬方里。美國百十四萬方里。法國九萬方里。葡萄牙六萬方里。此外尚有德國舊領之一百二萬方里。現已分

屬列強。至按人口計之。則荷蘭居首。約三千餘萬。美國次之。計七百萬。英又次之。計五百萬。此列強分占之大略也。

地理家按諸地形。分本洲為五大部。如左。

面積英方里數

馬來西亞

巽他羣島

二七二四三二

婆羅

二八四六〇〇

西里伯

七二〇〇〇

摩鹿加羣島

三八六〇

菲力賓羣島

一一五〇二六

蘇祿羣島

九五〇

奧大利亞

二九四四六二八

塔斯馬尼亞

二六三七五

新西蘭

一〇四九七〇

吉爾貝特羣島

一六五

斐濟羣島

八〇四五

托爾馬得羣島

二〇〇

三毛亞羣島

一七〇〇

奧斯大刺拉西亞

波里內西亞

- 弗林得里羣島 三四七
- 科克羣島 一四〇
- 索晒伊的羣島 六三〇
- 馬貴斯羣島 四八〇
- 奧大耳羣島 一〇五

密克羅內西亞

- 拉登羣島 四五〇
- 加羅林羣島 五七〇
- 帛琉羣島 二〇〇
- 麻紹耳羣島 一五八
- 阿歪伊羣島 六七〇

美拉尼西亞

- 巴布亞 二三四七六八
- 畢斯馬克羣島 一六〇〇
- 撒羅蒙羣島 二三五四六
- 新希不力兌斯羣島 五〇〇〇
- 三塔克魯斯島 二〇〇
- 新喀里多呢亞 六四五〇
- 羅雅耳特羣島 一一〇〇

一 馬來西亞

① 位置

馬來西亞一名東印度羣島。在大洋洲西北部。介亞細亞與奧斯大刺拉西亞之間。當南緯十一度至北緯二十一度。東經九十五度至一百三十二度。分之則巽他羣島在西南。婆羅居中央。菲力賓在北。西里伯與摩鹿加居東方。馬來西亞者謂馬來人所居也

② 地勢

諸島中以山嶺為脊。除中央數島外。又多火山。在太平洋火山脈內。即爪哇島。已有火山四十餘。故各處常有地震之災。江河縱橫。灌輸便利。海岸曲折。頗有佳港。

③ 天氣

諸島地近赤道。故四時皆夏。草木不凋。雨澤甚多。以海風頻吹。故熱尙可耐。惟瘴疫流行。不宜養生。且多颶風為災。拔木傾屋覆舟等事。

往往有之。

④ 物產

礦產金石甚富。婆羅島產金與金鋼石。其西北小島曰拉比恩。產煤極佳。邦加島多馬口鐵。餘島

多產銅、鐵、鉛、硫磺。

各島土地沃美。植物多胡椒、豆蔻、丁香、白米、咖啡、甘蔗、



啡 咖

靛青、檳榔、樟腦等。菲力賓多甘蔗、煙葉、大麻。各處多樹林。如檀木、烏木、皆貴重木料。果品有香蕉、橘、柚、椰子、饅首果等。獸族則多虎、犀、象、烏拉蕩、大等。各種鳥羽俱極鮮明。

〔五〕人民

共約四千萬。爲全洲內人煙最稠之部。分內革羅人、馬來人、二族。內革羅人

先居之。馬來人後至。迫之入居內地。此外有

歐人。華人各數十萬。內革羅人性情頑鈍。不

知禮義。馬來人略有才能。色椽、髮長。居竹屋。

貪晝眠。善操舟。多爲海賊。每有不快意事。輒飽食鴉片。持利刃疾趨市中。遇人卽刺。迨已爲人所傷乃止。其性凶暴如此。歐人華人多以農商爲生計。其地學校鮮少。識字者百無一二。與他邦交易。全恃外人。內革羅人華人信奉鬼神。馬來人多奉回教。歐人奉天主耶穌教。菲力賓羣島土人奉天主教者最多。



椰子樹



樹

椰

地方志

○ 巽他諸島

卽蘇門答臘爪哇與附近衆島之總名也。

● 蘇門答臘

正當赤道在馬來半島之西南有麻刺甲海峽相間長三千五百里最廣

處九百里面積百六十萬方里大山直貫境內當赤道下之高峯曰阿斐耳高萬二千尺火山十六或噴或熄東土低窪道路險阻而涼爽宜人西土平原水多土沃惟氣候炎熱時多疫癘地震頻仍物產檳榔冰片沙各米安息香果品尤著者爲胡桃有奇花曰辣夫力西亞爲藤本寄生無榦葉花徑三尺有半五瓣。

人民五百萬皆馬來人內地有勃達司人嗜食人肉和以鹽椒而生啖之初屬英荷共轄後英以易麻刺甲遂全歸荷蘭爲屬地時與土酋爭戰迄今猶未全平通商大城北曰亞珍西曰巴唐西南曰班庫蘭東南曰巴鄰旁。

巴鄰旁附近有邦加島其錫礦最著華人在彼採取者千餘首府曰蒙多克荷蘭設權員駐之。

邦加東南有比利敦島產鐵與木料居民三萬四千亦屬荷蘭。

● 爪哇 一名加拉巴見於中國史傳爲南洋自古名邦也北望婆羅隔爪哇海西北與

蘇門答臘夾巽他海腰。蘇彝士河未開以前。歐船繞好望角而東來。必經於此。南北三百五十里。東西二千餘里。面積五十萬方里。臨海低淤。中有帶山。含火山四十餘。海濱炎熱。人多疫癘。腹地溫利。居之者宜。土質肥美。五穀果品。俱極廉。物產米、糖、靛青、煙葉、咖啡、胡椒、火油甚多。叢林稠密。猛獸實繁。

人煙最稠。共計居民約三千六百萬。內中國閩廣人數十萬。歐人數萬。餘皆馬來人。華人多服歐裝。荷蘭人擇其賢者。使理華民詞訟。曰甲必丹。土人昔奉佛教。今奉回教。性情柔懦。工藝平庸。今荷蘭人經營之。於大都通邑間。皆開築道路。用牛挽車。自首府巴塔菲亞建設鐵道。經三馬隴、東達蘇拉巴雅。電線亦隨處建設。輪舟往來各島。及南方大埠。故商務頗盛。爲荷蘭東方屬地之要部。

首府舊名噶羅巴。荷蘭人改稱巴塔菲亞。在西北海濱。商船雲集。爲南洋第一大埠。街市



爪哇婦人

清潔。設有官衙病院。椰子、檳榔等樹。環匝通衢。綠雲翳天。風景清佳。人口十萬。荷蘭所設總督。即駐此城。其中央三馬隴城。東北蘇拉巴雅城。皆大商埠也。

○小巽他羣島 爪哇迤東。平列諸島之總名也。其大者有六。曰巴里。曰松巴窪。曰珍達拿。曰佛羅理。曰的摩爾。北望西里伯。隔佛理嶼海。諸島天氣宜人。土脈肥沃。產燕窩、玉桂、檀香、蘇木、椰子油等。土番居之。面色黧黑。毛髮螺拳。耳穿大孔。性兇狠。半爲盜賊。地爲荷蘭所屬。惟的摩爾島東半屬葡萄牙。人民三十萬。荷蘭之商埠曰古那。葡萄牙之商埠曰德里。均興盛。松巴窪島長五百里。居民八萬。大火山曰盾羅波。千八百十一年。陡然炸裂。聲聞千餘里。近海灰燼。厚積二尺。船舶不通。全島半毀。居民死者四萬云。



○婆羅一名婆羅洲

在爪哇東北。當赤道下。爲世界第三大島。南北二千五百餘里。東西三


千里。面積二百八十萬方里。中有色拉土斯山。自東北向西南。內多火山橫列。時迸石漿。地常震動。沿海之地。低淤者多。海濱礁石疊疊。舟楫不易近岸。天酷暑。幸有海風解之。土地肥美。產金、煤、鑽石、木材。林中有大猴。曰烏拉蕩。能疊屋而居。

人民約二百萬。華人甚多。內地土番。性情嗜殺。項下懸頭顱骨以爲飾。少年不殺人獻首。

於女郎則不得妻。島王自唐迄明。數通中國。當乾隆朝。曾爲粵人所襲。據有王位。荷蘭人初至西海岸。立埠通商。旣而恃其火器。遂漸蠶食。遂握其大半島之權。西北三部曰薩巴。一名北婆羅。曰婆羅。曰薩拉瓦克。由土酋讓與英人。設婆羅洲招墾公司。廣召華人往墾。近有閩省黃君。謀諸土酋。領地若干畝。招本鄉人往彼開墾。頗有成效。號其地曰新福州。

荷蘭所屬大埠曰班遮邁森。在南方巴里托河口東岸。英屬薩巴首府曰山打根。總督駐之。大埠曰古達。在極北海角。婆羅薩拉瓦克之首府。俱同邦名。商務均盛。

西里伯。在婆羅之東。中隔馬加撒海腰。地形爲四土股。中有深灣。儼如人之四肢。土脈腴美。產米與燕窩最多。更有材木。良馬。犀角。丁香。咖啡。樟腦。玳瑁。檀香。居民約百萬。土人較諸他處之馬來族。爲有禮儀。好尊親。信奉回教。土酋退處山中。荷蘭人鎮守海岸。商埠北曰馬拿多。南



婆羅羅房屋

曰馬加撒。荷蘭設巡撫駐內地弗拉的俺城。

④

摩鹿加羣島。一夕香料羣島。在西里伯之東。中隔摩鹿加海峽。亦屬荷蘭。當北緯三

四度之間。共數十島。大者有六。曰濟羅羅。

摩羅台居北。曰西蘭布魯居南。曰巴珍。鄂

碧居中。共四十三萬方里。地土肥厚。多火

山。常地震。天氣溫和。物產丁香、荳蔻最多。

西蘭之南有班達島周百里。為一荳蔻樹

林。西南安波拿島多丁香。荷蘭設官駐之。

統轄諸島。人口三十餘萬。

⑤

非力賓羣島。在婆羅洲東北。當北緯

五度至十九度。北望臺灣。相隔七百餘里。

中為巴時海峽。共三千一百四十一島。大者三十餘。最北者曰呂宋。最南者曰民答那峨。

中央者曰瑞多羅巴拉灣。班艾撒馬。面積一百十萬方里。地多邱陵。帶山南北縱列。最高



菲力賓婦人

者九千尺。又多火山。往往地震。河流雖衆而淤淺。天氣炎熱。四月至九月多雨。餘則乾旱。田土肥美。物產最著者爲蔗糖、紅木、肉桂、珍珠。人民共九百萬。馬來人、華人、歐人、皆多。大半奉天主教。間有奉佛教回教者。其地當千五百二十一年。爲麥哲倫所探得。因取當時西班牙王腓力第二之名。麥哲倫終爲島人所殺。自後久屬西國。千八百九十九年。割歸美國。有鐵路自首府馬尼刺北。達林加煙海口。首府馬尼刺。在呂宋島之西南。地當馬尼刺灣。人口二十七萬。街市繁盛。與亞歐各國。常有郵船往來。與美英日本中國。交易頗盛。輸出煙捲最著。

⑥


蘇·祿·羣·島

蘇祿一作蘇祿

在菲力賓之南。凡大島三。東北曰巴

息蘭。中曰蘇祿。西南曰達維。各周三百里。人口共約十萬。尊奉回教。人性剛強。田土肥沃。物產多珠寶香木。

三 奧斯大刺拉西亞



馬 尼 刺 街 市

奧斯大刺拉西亞意即南亞西亞在馬來西亞之東南。內有大島三。最大者澳大利亞。其南曰塔斯馬尼亞。遠在東南者曰新西蘭。

一 澳大利亞

① 位置疆域

澳大利亞亦稱澳洲。爲世界第一大島。在亞細亞之東南。南回歸線正貫其中。西向印度洋。東臨太平洋。當南緯十一度至三十九度。東經一百十一度至百五十四度。縱六千里。橫七千五百餘里。面積二千九百餘萬方里。較諸歐洲爲五分之四。

② 地勢

① 地面 內地爲大高原。間有小山。土地磽确。亦有水澤。東西海岸。山嶺繚互。

東岸之山。頗爲高峻。每有仄立海岸處。總名澳洲亞爾卑斯山。共長五千一百餘里。各段名稱不一。曰澳洲比里牛斯山、革蘭賓山、布盧伊山、利佛普爾山、金銀花山。其實皆一脈也。平均高度千五百尺。有二三高峯。自五千尺至七千尺不等。最高峯曰喀西斯科。四時積雪。西部帶山。不如東部之高峻。平均高度僅一二千尺。南岸有已熄之火山。遺跡在焉。

② 海岸 海岸線共長萬二千里。無甚參差。正北大海灣曰卡噴塔利亞。介昆士蘭與北澳大利亞之間。約克半島突出於其東。隔托列斯海。而與巴布亞島相對。東方海岸。凡

數千里。至此而止。斷崖削立。距岸百里或數十里。海中有珊瑚礁或斷或續。如一線。廣處或數百里。舟船觸之立沈。航海者視爲畏塗。故乏商埠。東南與塔斯馬尼亞夾友斯海峽。西海岸灣港較多。大者曰澳大利亞海灣。長三千餘里。一無川流。西南越留溫角。折而向北。曲折亦寡。惟一二小灣而已。西北土角與倫敦德黎角突出海中。

③ 江河。江河少而淺。每年數月無水。殆多伏入流沙。隱而不見。故灌溉之利亦眇。其大川爲東南之抹利河。發源於澳洲亞爾卑斯山。西北流爲維克多利亞省與新南威爾士之界線。迨與大令河會。折而向南以入海。共長七千里。合支河。其灌域約五百萬方里。大舟可上溯五千里。然遇旱令。不免有淤淺處。巨艦不能經行。大令河亦發源澳洲亞爾卑斯山。西南流與抹利河會。此外西方之天鵝河。北方之維克多利亞河。皆通舟楫。有轉輸之利。

④ 湖。境內湖沼雖多。然皆爲草澤。泥沙淤積。故水味鹹。惟南澳大利亞五湖最大。

⑤ 天氣。天氣雖熱。而乾燥適宜。歐人居之。疫癘絕少。熱病亦罕聞。各處雨量稀少。故多砂磧。西南尤甚。北部在熱道內。每年分燥溼二季。自十一月至明年四月爲溼季。餘爲燥季。南部

三月至九月。雨無定序。各處溫度之升降。每甚懸殊。一日間。可差至九十度。一小時間。可差至三十度云。

四物產

礦產

自金礦發現。地即興盛。今產額爲舉世之冠。每年可八千萬圓。金礦殆徧於全土。尤以東部維克多利亞新南威爾士昆士蘭爲最。銀礦居美洲之次。每年可四千萬圓。銅多產於南澳大利亞。煤之產額每年四百萬噸。餘若鉛、鐵、碧玉、寶石等。無不產之。然未經探考之區尙多。以今日所有者證之。其礦產之富。誠有厚望也。

植物

田產小麥、粗麥、木棉、煙葉、葡萄、麻等。樹木之狀。與他洲不同。葉硬如角。豎綴枝上。其最茂者。爲鳳尾草及膠樹。高二十五丈。周二丈餘。

動物

獸形俱顯特異。食肉者惟狻猊一種。狀如狐。如狼。又如犬。每傷羊羣。有袋之獸

獨多。剛葛鹿最大。幽頰飛頰次之。更有箭豬、食蟻獸、鴨嘴獺之形頗奇。首如鴨。具四足。卵生。又似鳥。禽有五色鸚鵡、安樂園鳥、黃天鵝、幾奴、鷹、鶴、鷗、食火雞等。蛇小而無毒。蜈蚣、蠍則甚繁。蜘蛛大而能噬人。牛、馬、羊、俱自他處移來。今已大盛。計羊數且近萬萬。輸出羊毛之額。爲世界第一。

④ 工業 地處僻遠。天生材料

既富。故居民競講製造。墨爾鉢
恩。悉尼亞得來得諸大城。工廠
林立。製造農具、機器、肥皂、燭、絨




鳳尾鳥

呢、蔗糖等。惟玻璃貨、布疋、金類。
仍多自英國輸入。牛羊肉之貯
罐輸出者。為數頗多。

⑤ 人民 共約三百七萬人原居

瀛寰全志 第七編 三奧斯大刺拉西亞



剛葛鹿及鴨嘴類

土人內革羅族。爲最無文化。髮鬃縮。鼻平扁。形狀醜惡。性情愚頑。專食草根蟲獸。不施弓箭。用曲木土語曰滿米爾擊剛葛鹿而獲之。自歐人移居後。人數大減。今約三四萬人。不久將滅絕矣。白人移居者。英人最多。華人旅居各埠者。昔盛今衰。不過三四萬。因招白人之忌。而被阻止故也。土人華人俱信奉鬼神。歐人多奉耶穌教。通行英國言語文字。

國政 千六百六年。荷蘭人先至此地。

千七百七十年。英人始殖民於此。然歷年民數不多。至千八百五十一年。金山發現。民數驟增。全土皆歸英轄。計分五邦。英派總督統治之。邦有議會。上下兩院。養兵徵稅。各分畛域。千八百五十二年。始創聯邦之論。閱四十五載。主此論者益衆。屢開議會。酌定憲法。迨千九百年七月。各邦遺委員。上告英國議院。得邀



澳洲土人

允許。而澳洲聯邦成立矣。

立法權在國會。上院三十員。下院七十五員。行政權在英廷所簡之聯邦總督。七部大臣佐之。邦有巡撫。行自治政。議會仍依舊制。

地方志

澳洲分五邦。東南曰維克多利亞。曰新南威爾士。立邦最早。東北曰昆士蘭。中央曰南澳大利亞。西方曰西澳大利亞。佔地最大。

維克多利亞

位在東南隅。澳洲最小之一邦也。面積約八十七萬方里。人口百十四

萬。華人一萬人

爲本洲中人口最稠之處也。東方有澳洲亞爾卑斯山。天氣溫和。雨澤足。土地沃

產金最盛。歲入約七千四百萬圓。教育興盛。公立小學校二千所。大學一所。鐵路萬里。電線二萬里。船舶五百艘。貿易總額三萬五千萬圓。出口貨以羊毛、金、麪粉、乾酪爲主。

首府曰墨爾鉢恩。建於東南隅芬里普小灣上。爲南洋第一都會。街市繁盛。居民四十五萬。有大學校圖書館。附近多產金。華人羣往開採。故稱新金山。以別於美之舊金山也。輸出羊毛、金沙甚盛。有郵船與印度歐洲諸國連絡。西南大埠曰巴特蘭。

新南威爾士

在維克多利亞邦之北。面積三百十萬方里。人口百三十六萬。華人一千

布盧伊山在其東。自北向南。距海岸百餘里。其支脈曰利佛普爾山。橫亘東西。內地有抹

利河。暨支流灌注。礦產多煤。草原興盛。養牛馬

羊者極多。教育頗盛。民就學者。官爲主持。公立

小學千七百所。大學一所。其餘專門學校亦多。

歲入一萬萬圓。鐵路八千里。電線八萬里。商船

千艘。貿易總額約五萬四千萬圓。出口貨之大

宗。爲羊毛、煤、皮革、肉脂。英國探地名上古革始至此因其山水似英之

偉勒斯故名之


首府曰悉尼。華人稱曰雪梨金山。在東海濱。爲

本洲最古之都會。街市繁華。商業殷盛。稱南洋女王

人口四十二萬。此外大口岸曰紐喀斯。

昆士蘭。意即女王之地。在本洲東北隅。北隔托列

斯海峽。與巴布亞相對。面積六百七十萬方里。



悉尼街衢

地勢。東方有高山高原。草地肥美。牧羊者最盛。農產珠菜、甘蔗、咖啡。礦產金、鐵。人口四十萬。九千人。小學九百所。歲入四千六百萬圓。鐵路七千里。電線五萬三千里。貿易總額一萬七千萬圓。出口貨爲金、銅、羊毛、蔗糖、皮革、脂肉。

首府曰布里斯伯納。在東南海濱。其北有羅克威浦敦。爲金銀礦薈萃處。

④ 南·澳·大·利·亞。占中央大地。包中部新疆。東界昆士蘭、新南威爾士、維克多利亞三邦。

西界西·澳·大·利·亞。南北俱界海。面積九百萬方里。南部土地肥沃。多湖沼。內地探察未徧。莫知究竟。有銅礦最著。民族聚居南部。共約三十二萬。四千人。公立小學校二百五十所。歲入二千七百萬圓。鐵路長五千里。電線四萬里。貿易總額一萬五千萬圓。出口貨以羊毛、麥粉、銅爲大宗。

首府曰亞得來得。濱文森特灣。居民十三萬。

⑤ 西·澳·大·利·亞。西方大地之總稱也。面積九百十六萬方里。爲全島三分之一。內地空曠。罕居民。多砂磧鹹湖。草地興盛。宜於牧畜。又多有有用之木材。西方天鵝河畔。居民較稠。全省民數僅五萬。小學百五十所。生徒五千。歲入三千六百萬圓。鐵路三千里。電線一萬

六千里。貿易總額一萬二千萬圓。出口貨以金、羊毛、木料、珍珠、珠貝、皮革爲大宗。首府曰伯斯。近天鵝河。居民萬人。南海濱有亞爾班尼大埠。鐵路通伯斯。航路達亞丁印度。

二 塔斯馬尼亞

塔斯馬尼亞島。在南太平洋中。當南緯四十度三十三分。至四十三度四十分。東經百四十四度四十分。至百四十八度二十三分。居澳大利亞大地之東南。中隔友斯峽。廣約四百五十里。南北最長處六百三十里。東西最廣處六百里。面積約二十六萬方里。山嶺重疊。平均高度二三千尺。江河頗多。雨水沾足。天氣和平。東部平坦多草地。爲絕佳之牧場。林多有用之木材。礦產鐵、錫、煤。人民十六萬。多爲英人移殖。土人久已滅絕。民業耕漁。小學三百所。歲入九百四十萬圓。鐵路千四百里。電線九千里。貿易總額四千三百萬圓。出



新西蘭屋宇

口貨以羊毛、金、銀、錫、木料、糖、霍布花爲大宗。

此島自千六百四十二年爲荷蘭人達斯曼所探得。稱之曰法提門司地。後歸英屬。爲成囚之區。迨千八百十九年。改爲獨立殖民地。行政權在巡撫。由英廷簡派。立法權在議會。上院十八員。下院三十七員。今已入澳大利亞聯邦。首府曰哈巴特。在南海岸。居民二萬五千。來翁西斯敦。在北海岸。二城有鐵路相通。多輸出羊毛、果品、木料。

三 新西蘭

新西蘭羣島。在澳大利亞東南三千六百里。計大島三。曰北島、南島、斯特瓦得島。南北二島間。有科

克海峽。附近諸小島無居人。衆島當南緯三十四度三十分。至四十七度三十分。東經一百六十六度三十六分。至百七十八度三十六分。面積百萬方里。天氣溫和。雨澤滋潤。歐人患肺病者。多來此養生。地多山。有一大山脈。自北而南。貫南北兩島。中多火山溫泉。高峯曰科克殆一



新西蘭人

萬三千二百尺。上有冰川。各處皆有森林。田產頗豐。麻與鳳尾草最著。礦產金、銀、鐵、煤、煤油。人民七十餘萬。土人僅五萬。屬馬來族。高大有力。頗具智巧。舊俗以漆塗身。兼食人肉。今已改革。歐人居之者大半。華人往彼爲工商者亦衆。俗奉耶穌天主教。本島自千六百四十二年發現以來。迨千八百四十年。始爲英殖民地。立法權在巡撫與議院。行政權在巡撫。由英廷簡派參事院九員佐之。海口各設礮臺水雷。民兵七千。歲入四千七百萬圓。教育興盛。大學一所。小學千四百所。鐵路六千五百里。電線四萬二千里。貿易總額二萬萬圓。出口貨爲金、羊毛、肉、乾酪、糖、霍布花等。

首府曰威爾倫敦。在北島之南端。濱科克海峽。人口約十萬。北島之北端。有大城曰奧克蘭。要港也。商舶多灣泊焉。

四 波里內西亞

位置

波里內西亞

意即多島也

者。指東經百七十五度以東。散布南太平洋中之無算小島

也。各島之結構。分火山島珊瑚島二種。斐濟、弗林得里、索晒伊的、三毛亞等爲火山島。其餘爲珊瑚島。

①地勢 火山島大率廣大。中有高山。形如圓錐。高聳入雲。林深土沃。珊瑚島爲珊瑚蟲窠所積成。其形大抵全圓。或半圓。自海面隆起。內涵淨水。外通大洋。又一種珊瑚礁。環火山島四周。中間水深。海舟遇風。可入避匿。珊瑚島地勢俱低平。屢患旱災。

②天氣物產 天氣終年如春。

因在大洋中爲海水所感也。土肥草茂。產物甚富。麪包果四時常青。爲土人之常食。餘如椰子、大芋、甘薯、太羅根、芋類香蕉、咖啡、甘蔗、棉花。爲物產之大宗。豕、鼠、爲本有之牲畜。而無牛、馬。居民剝取樹皮。擊之使輦以爲衣。

④人民 民屬馬來族。膚褐色。體魁梧。性情怠惰。臨戰勇悍。昔時專事爭鬪。則殺人以祭。島



椰 樹

嶼爲墟。自基督教流傳而後。習俗頓改。

地方志

吉爾貝特羣島

一名京斯密耳羣島。正當赤道。界東經百七十二度至

百七十七度之間。凡十六島。共千五百方里。人口三萬七千。自千七百八十八年始發見

於世。迨千八百九十二年。英人收爲屬下。

斐濟羣島

居赤道南十五度至二十

度間。東經百七十六度。至西經百七十八

度。凡大小島嶼二百二十五。居人者八十

島。共計八萬方里。人口十二萬餘。歐人三

千。餘皆土人。大島二。北曰芬奴亞島。南曰

菲的島。屬英國。設巡撫治之。立法權在議會。巡撫爲之長。內地有土酋分治。

首府曰色瓦。在南島南岸。巡撫駐焉。大埠曰勒維克。在南北兩島間一小島上。爲阿歪伊

與新金山航路之中心。

怯爾馬得羣島

在斐濟羣島之南。居赤道南二十八度至三十三度。共二百方里。爲



三毛亞王子

英屬。

④ 三毛亞羣島。一名納維加他斯。居赤道十二度以南。凡十四火山島。面積一萬七千方里。人口三十六萬。內歐人僅三百。有大島二。東曰鄂普路。人口二萬。西曰薩歪伊。人口一萬三千。爲英美德合保之王國。歐戰時。新西蘭軍佔據德屬諸島。今乃歸新西蘭管轄。京城曰亞比亞。居民二千。在東島北岸與澳洲新西蘭弗林得里諸處。時有輪船往還。

⑤

弗林得里羣島

譯即友島

一名頓瓦羣島。居赤道南二十度。在斐濟島之東南。面積三千

七千方里。人口二萬。歐人三百餘。歲人以關稅爲大宗。土民多製網爲業。出口貨爲果品魚類。風俗純厚。善遇外人。故稱友島。有土酋自主。歸英保護。首府曰奴克阿洛法。

⑥

科克羣島

一名黑維。在弗林得里羣島之東。居赤道南二十度。爲九珊瑚島暨數火

山島合成。居民萬人。亦歸英屬。最大島曰拉拉敦加。居民三千。

⑦

索晒伊的羣島

譯即會羣島

在科克羣島東北。居赤道南十五至十七度。凡十島。面積共

四千五百方里。人口一萬二千。最大者曰大赫的。在極東。週三百餘里。天氣和平。土肥物豐。稱南洋之樂土。會城曰巴比特。人口二千餘。內白人八百。風景清和。商務頗盛。法國設

總督駐之。統轄羣島。土人初從耶穌教。自法佔領。強從天主教。會羣島之得名因英國王曾立公會也

索晒伊的之東。有低島。亦名陸島。當南緯十六度。西經百四十三度。又有田標羣島。在南緯二十三度。西經百三十五度。皆屬法國。

⑧ 馬貴斯羣島。在低島之北。凡十三火山島。面積四千六百里。人口五千。亦屬法國。

山高土潤。風景宜人。華人多往彼開墾植棉。

⑨ 奧大耳羣島。在索晒伊的羣島南。一名土布亞。當南緯二十一度至二十八度間。亦屬法。

五 密克羅內西亞

● 總論 太平洋中赤道以北諸小島。本包括於波里內西亞大段內。今分之曰密克羅內

西亞。譯即小島部也。或為火山島。或為珊瑚島。天氣物產。與波里內西亞相彷彿。土人皆馬來
櫻色人種。

● 地方志 ① 拉登羣島。譯即賊島 一名馬利亞納。南北縱列。共二十島。為火山所成。在赤

道北十二度至二十一度。自千五百二十一年。部主麥哲倫探得之。以土人喜竊。故名之。

共十萬方里。居民一萬。地勢平坦。水利交通。最大島曰關島。周二百七十里。首府曰亞古那。人口二千。物產橙、橘、芭蕉、木棉、靛青、蔗糖。本屬西班牙。與美國交戰後。關島屬美。餘皆售諸德國。現依和平條約規定。德屬諸島歸日本管轄。惟雅浦一島。美日二國爭持未決。

④ 加羅林羣島 在拉登羣島南。東西橫列。計六千里。當赤道北三度至十一度。東經百四十度至百六十度間。爲珊瑚圈島。時有風災。湖內多魚蛤。地土肥美。樹木茂密。居民共三萬六千。皆奉天主教。最大島曰亞生升。在赤道北七度一分。島中有著名石壁。不知爲何人所鑿。舊屬德領。現歸日本管理。

③ 帛琉羣島 在加羅林西南。凡二十八小島。在北緯二度至九度之間。舊屬德。現歸日本管轄。

④ 麻沼耳羣島 在加羅林東。凡四十六珊瑚島。當北緯四度至十五度之間。分二部。東北曰拉達克諸島。西南曰拉力克諸島。地勢甚卑。輸出高卑拉。毒蛇最多。人民一萬三千。最大島曰內吉浦。舊屬德廷管轄。現歸日本管轄。

⑤ 阿歪伊羣島 昔名散得維齒羣島。爲密克羅內西亞部內要地。當北緯十八度至二

十三度西經百五十五度至百六十一度。西距日本之橫濱約一萬二百里。海程十一日。東距美之舊金山約六千二百里。當東西二大洲之要衝。凡大小十二島。皆火山所成。面積共十萬方里。惟五島有居民。最大者曰阿歪伊。在東南。曰馬于。曰拉奈。曰摩洛開。曰阿湖。曰開奧伊。曰女好。遞次以至西北。

島既爲火山構成。故土地俱爲火山灰石。色作赭紅。或黯灰。質極細膩。得雨則黏。旱則爲飛塵。阿歪伊島有著名火山。曰冒納奇。其口周九里。皆爲石汁。終年沸流。馬于島內火山之口。尤爲世界第一。其餘山陵。皆不生草木。

天氣頗熱。幸有東北海風。不至酷烈。入夜涼爽。雨澤均勻。土脈肥沃。物產首推甘蔗。碩大無朋。製糖一業極盛。廠房百餘所。輸出各國。其至美國者尤多。此外香蕉、太羅、芋之一種之咖啡等。產之亦多。材木既盛。檀香尤著。故華人

稱此島曰檀香山。牧業興盛。羊皮爲輸出品之大宗。餘若牛馬騾等。亦不下數十萬頭。




阿歪伊婦人

人民共十五萬。土人僅三萬餘。壯健有力。性嗜酒。陶然自得。不知經營事業。當百餘年前。此島初發現時。土人有二十萬。歷年漸減。今餘此數矣。外人往者。中國人日本人最多。各一萬七千。英人五千。美人二千餘。更有他國人不備載。教育普及。廣設義塾。民多識字。近年棄土語而用英文。進步極速。奉耶穌教。

千七百七十八年。古革探地。始至此島。卒至被殺。各島本有酋長。不相統一。迨千八百十九年。始聯合。厥後定憲法。創國會。國事日興。千八百九十四年。改立民主國。千八百九十八年。併於美國。

首府曰和諾魯魯。在奧鳥島上。爲美亞澳航路之中心。太平洋內第一大埠也。有前王之宮殿及公



和 諾 魯 魯 公 署

署。屋宇軒敞。樹林茂盛。旅店駢列。居民二萬三千。其四分之一為華人。多操工役。間有經商者。設正副領事。由商賈公舉焉。

六 美拉尼西亞

總論

美拉尼西亞。譯即黑人諸島也。地在赤道之南。或以之屬奧斯大刺拉西亞。包括巴布阿及其東南諸島。土地肥美。民皆內革羅種之巴布阿族。及與馬來族混和之種。諸島多為火山構成。

地方志



巴布亞

譯即鬻髮因土人髮也或作巴布亞

一名新幾內亞。在奧斯大刺拉西亞之北。

中隔托列斯海腰。橫四千里。中央縱千餘里。東西兩端則狹。面積二百三十萬方里。為世間第四大島。天氣炎熱。不宜衛生。半年多雨為溼季。山多茂樹。東南澳奔史坦雷帶山。蜿蜒沿海。高峯至一萬三千尺。峯巔積雪。長年不消。火山亦多。故常有地震。土壤肥美。產白米、香蕉、椰子、芋頭、煙葉等。禽有風鳥、鸚鵡。輸出貨之重要者。為海鼠、珍珠、高卑拉毒蛇、木料、燕窩。

人口二百五十萬。土人曰巴布亞族。兇猛嗜殺。不可理喻。華人多居西北部。採取金砂、珊

瑚。全島西部屬荷蘭。東北部曰威爾里木斯蘭。舊屬德。現歸英領與大利亞管轄。東南部屬英。內部荒遠。猶未探悉。近年英屬地日見興盛。有馬來斯畢海口。

④ 畢斯馬克羣島。指紐布里代痕、新阿爾蘭


亞德彌拉爾的及附近諸小島之總稱也。爲火山構成。居民十八萬。舊屬德。現歸英領與大利亞管轄。

⑤ 撒羅蒙羣島。在巴布亞東千五百里。大島

有九。爲火山構成。山多樹密。土人十六萬。性兇殘。殺人以食。舊時西北三島屬德。現歸英領與大利亞管轄。南六島屬英。

⑥ 新希不力兌斯羣島。在撒羅蒙羣島之東。

當南緯十二度至二十一度。凡火山島三十。內



巴 布 亞 小 舟

二十島有土番。兇殘食人。歸英法二國同轄。多信奉耶穌教。

⑤ 三塔克魯斯島。在撒羅蒙羣島之東。新希不力兌斯之北三百里。地小而土肥。居民五千。今屬英。

⑥ 新喀里多呢亞島。爲美拉尼西亞之最南島。在奧斯大刺拉西亞東二千四百里。新西蘭北三千里。長七百里。廣百餘里。面積共六萬餘方里。地多山。果品最盛。輸出鈷、錫、咖啡。頗多。居民八萬。與東南之羅雅耳特島同屬法國。

商 務 印 書 館 發 行

定 價
四 元

戰 後 新 編
英 文 世 界 地 理

一 洋 裝
冊

本館從前出版之英文世界地理。爲哈金絲君所著。久承各學校採用。許爲最善之本。現因歐戰告終。各國疆域均有變更。本館因特請華勒克君從新編輯。現已出版。茲將其特點分列於下。

(一) 全書於各國之疆域。無不據最新調查。詳細列入。并附五彩最新地圖多幅。

(二) 全書敘述各國之政治及商務。均切合今日時勢。內列物產圖多幅。尤爲最新之佳構。

(三) 華君任吾國中學校地理教習多年。故所選各種材料。無一處不對針中國立言。其論中國情形。分省立說。敘述至詳。其論世界情形。尤合中國學生之研究。洵爲歐戰後最新穎最精切之教本。可不待言。

元(650)

Complete Geography

(Revised Edition)

The Commercial Press, Limited

All rights reserved

中華民國十三年七月初版

重訂 瀛寰全志二冊

(每部定價大洋壹元陸角)

(外埠酌加運費匯費)

編纂者 紹興謝洪賚

重訂者 丹徒趙玉森

發行者 商務印書館

印刷所 上海北河南路北首寶山路 商務印書館

總發行所 上海棋盤街中市 商務印書館

分售處 北京天津保定奉天吉林龍江濟南太原開封鄭州西安南京杭州蘭谿安慶蕪湖南昌漢口 商務印書分館

長沙常德衡州成都重慶瀘縣 福州廣州潮州香港梧州雲南 貴陽 張家口 新嘉坡

此書有著作權翻印必究

商 務 印 書 館 出

最新兩半球圖

▲二幅 七角

是圖依據歐美最新圖籍

編纂圖中地名概從舊譯

所有歐戰後疆界

之變遷均已注

入分洲設色朗若列眉

圖幅縱三十一吋橫四十

三吋字跡清晰彩印鮮明

學校家庭咸宜購備

世 界 最 新 地 圖

附 表 一 冊 定 價 一 元

商務印書館發行

修正
再版

世界新形勢圖

◀ 特色圖本 ▶

是圖凡關於歐戰以後
新興各國與國際聯盟
會委託代管之地以及
德奧等國居民投票自
決之區均經調查明確
詳記圖中施以五彩瞭
如指掌並附各國變遷
大勢說一篇提綱絜要
尤便考證。

一角八價定册一

元(711)

商務印書館發行

是圖於縣名之外所採取之村鎮墟
集等名悉以已設電局及設二等以
上之郵局處為標準其重要之
處更繪圖百數十幅并附
以詳細之說明。

謝觀編

一册

一元

本國

新地理

圖說

教育部
批詞

查該圖說尙屬詳

晰應准審定以供中

學校及師範學校教授地

理之用

元又(414)



A541 212 0013 96269

★ ★ ★ ★

留心世界情勢者的良好讀物

◀ 的論概 ▶

- | | | |
|---|---|--|
| <p>世界美國政府大綱 一册一元
 叢書
 又 法國政府大綱 一册六角
 新德國社會民主
 政象記 張君勳 一册一元半
 暹羅 一册六角半</p> | <p>▲ 分 論 的 ▼</p> <p>江亢虎新俄遊記 一册七角
 新俄國遊記 瞿秋白 一册三角半
 新俄羅斯 一册五角半
 勞農俄國研究 一册一元
 共學社叢書 俄國革命史 一册三角半</p> | <p>共學社 國際聯盟及其趨勢 吳品今 二册一元六角
 叢書
 萬國聯盟 周鯨生 一册一元
 新智識 將來之大戰 一册五角
 北大叢書 歐洲政治思想史 高一涵 上卷 一册九角
 叢書
 百叢書 現代歐美市制大綱 一册二角
 小叢書
 戰後歐遊見聞記 莊君 一册一元六角</p> |
|---|---|--|

商 務 印 書 館 出 版

月

最近編輯的 取材至現代的止

歷史書

商務印書館發行

新本國史 二册 各七角半

趙玉森編 本書依我國文化劃分為三時期：(一)以太古至周為文化發育時期；(二)以秦至明中葉為文化推衍時期；(三)明中葉至現代為我國文化與世界文化融洽時期。使讀者容易領悟，而得研讀歷史的正解。是為本書創見。

新世界史 一册 九角

李泰棻編 此書用萬國史體裁編纂，分述世界各國之政治文明。將中等學校應講授之東亞史西洋史分編敘述。全史為上古中古近古近世現世五期。現世史直敘至太平洋會議為止。

新東洋史 二册 各八角

王桐齡編 是書首序論，說明東洋史研究之關係及範圍，定東洋史上之人種及地理。此外分三編：一上古史，述漢族萌芽時代；二中古史，述漢族全盛時代；三近古史，述各民族之變遷。

新西近百年史 二册 八角

李泰棻編 本書分政治文明兩部。政治部起於拿破崙第一敗後之維也納會議，迄於歐洲大戰後之巴黎和會，其間各國之盟戰與滅等事，極為詳悉。文明部分述最近百年內之科學文學哲學史學術並及國際聯合各種協會等。在最經濟的時間內，得全窺西洋政治文明之大概。

