昭和63年分相続税財産評価基準

路線価図

青梅署
八王子署
町田署

東京国税局

KODAK Gray Scale
© 2021 Kodak. All rights reserved. TM: Kodak. KP127081B
A 1 2 3 4 5 6 M 8 9 10 11 12 13 14 15 B 17 18 19
inches cm

KODAK Color Control Patches
Blue Cyan Green Yellow Red Magenta White 3/Color Black
© 2021 Kodak. All rights reserved. TM: Kodak. KP127283B

YP2
36

國立國會圖書館
63. 6. 22

88W19621

はしがき

この路線価図は、昭和６３年中に、相続、遺贈又は贈与により取得した財産のうち土地及び土地の上に存する権利について、路線価方式により評価する場合に適用する路線価、地区区分及び借地権割合を収録したものである。

なお、路線価の適用方法等は、下記の「路線価図の説明」のとおりであるが、倍率方式により評価する場合に適用する評価倍率は、別冊「評価倍率表」に収録してある。

路線価図の説明

1　町丁目索引及び索引図

町丁目索引及び索引図は、税務署別にそれぞれの署分の路線価図葉のはじめのところに掲げてある。

2　路線価地域の範囲

評価しようとする土地が、「路線価地域」又は「倍率地域」のいずれに所在するかは、「路線価図」の「索引」若しくは「索引図」又は「評価倍率表」第１土地の部の「適用地域名」欄により確認すること。

3　縮　　尺

(1) 索　引　図 …… おおむね $\frac{1}{17,000}$ ～ $\frac{1}{41,000}$

(2) 路 線 価 図 …… おおむね $\frac{1}{2,400}$

4　接　続　図

各ページの上部の欄外に表示してある。

〔例〕

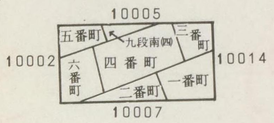

接続図の枠の周囲の数字は、当該図葉に記載されている地域に接続する地域が収録されている図葉のページ（例えば、上部の地域は、 10005 ページに収録されている。）を示す。

5　路線価の単位

１平方メートル当たりの価額を千円単位で表示してある。

〔例〕 ←――１００――→

１平方メートル当たりの路線価が100,000円であることを示す。

6　街区番号、地番及び戸番

次の要領で表示してある。

〔例〕

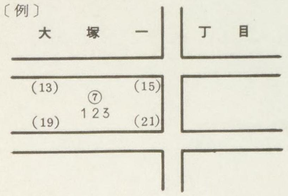

(1) 町 丁 目 …… ゴシック体活字で表示

(2) 街区番号 …… 数字を○で囲んで表示

(3) 戸　　番 …… 数字を（ ）で囲んで表示

(4) 地　　番 …… 裸の数字で表示

大塚一丁目７番１３号、１５号、１９号及び２１号・大塚一丁目１２３番地を示す。

7　地区区分及びその適用範囲

地区区分及びその適用範囲は、路線ごとに、下記の記号によりそれぞれ表示してある。

（注）地区区分の異なる２以上の路線に面する宅地の価額を評価する場合は、原則として、その宅地の正面路線に付された地区区分を適用すること。

地区区分	記号
繁華街及び高度商業地区	◯
普通商業地区及び併用住宅地区	○
中小工場地区	◇
大工場地区	⬡
普通住宅地区及び家内工業地区	無記号

適用範囲	記号
道路の両側の全地域	
道路の南側（下方）の全地域	
道路沿い	
道路の北側（上方）の道路沿いと南側（下方）の全地域	
道路の北側（上方）の道路沿いのみの地域	

（注）「普通商業地区及び併用住宅地区」の地区区分記号により例示した。

8　借地権割合

借地権割合は、路線ごとに定めてあり、A、B、C、…… H の記号により、原則として路線価の右脇に表示した。（例）←― 400C ―→

借地権等の割合表は次のとおりである。

借地権等の割合表

記号	借地権割合	貸宅地割合	貸家建付地合	貸家建付借地権割合	転貸借地権割合	転借権割合	貸家建付転借権割合	借家権割合
	%	%	%	%	%	%	%	%
A	90	10	73	63	9	81	56.7	30
B	80	20	76	56	16	64	44.8	30
C	70	30	79	49	21	49	34.3	30
D	60	40	82	42	24	36	25.2	30
E	50	50	85	35	25	25	17.5	30
F	40	60	88	28	24	16	11.2	30
G	30	70	91	21	21	9	6.3	30
H	20	80	94	—	—	—	—	30

（注１） 借地権割合の適用範囲は、当該路線の地区区分の適用範囲と同一である。

（注２） 普通住宅地区及び家内工業地区の借地権割合については、適用範囲の表示がないので次のように適用する。

〔例１〕

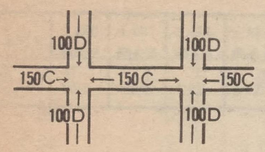

〔適用範囲〕

左図のように縦横の借地権割合がちがう場合は、150千円の路線価を適用する路線の道路沿いは借地権割合「C」を、その他の地域は借地権割合「D」を適用する。

〔例２〕

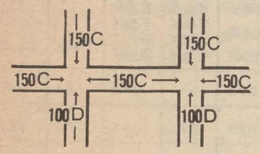

〔適用範囲〕

左図のように一方の縦横の借地権割合が同じ地域の場合は、１５０千円の路線価を適用する横につながる路線の北側（上方）の全地域と南側（下方）の道路沿いは借地権割合「C」を、その他の地域は借地権割合「D」を適用する。

（注３） 路線価地域で借地権割合の異なる２以上の路線に面する宅地については、原則として、その宅地の正面路線に付された借地権割合を適用すること。

9　計　算　例

〔設 例〕

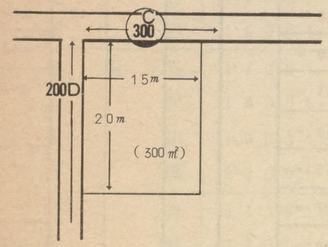

「普通商業地区及び併用住宅地区」の宅地の自用地価額及び借地権価額の計算例

(1) １㎡当たりの価額の計算

（正面路線価） （奥行20mに応ずる奥行価格逓減率）

イ　３００,０００円 × 0.99 ＝２９７,０００円

（イの価額） （側方路線価）（奥行15mに応ずる奥行価格逓減率）（側方路線影響加算率）

ロ　２９７,０００円＋ ２００,０００円 × 1.00 × 0.100

（１㎡当たりの価額）

＝３１７,０００円

(2) 自用地価額の計算

（１㎡当たりの価額） （地積） （自用地価額）

３１７,０００円 × ３００㎡ ＝９５,１００,０００円

(3) 借地権価額の計算

（自用地価額） （借地権割合） （借地権価額）

９５,１００,０００円 × 0.7 ＝６６,５７０,０００円

10　参　考　表

(1) 奥行価格逓減率表

奥行距離（メートル） ＼ 地区区分		繁華街高度商業地区	普通商業地区併用住宅地区	普通住宅地区家内工業地区	中小工場地区
16.36	未満	1.00	1.00	1.00	1.00
16.36以上	18.18未満	0.99			
18.18 〃	20.00 〃	0.98	0.99		
20.00 〃	21.81 〃	0.97			
21.81 〃	23.63 〃	0.96	0.98		
23.63 〃	25.45 〃	0.95	0.97	0.99	
25.45 〃	27.27 〃	0.93	0.96		
27.27 〃	29.09 〃	0.92	0.95	0.98	
29.09 〃	30.90 〃	0.90	0.93	0.97	
30.90 〃	32.72 〃	0.89	0.92		
32.72 〃	34.54 〃	0.87	0.91	0.96	
34.54 〃	36.36 〃	0.86	0.90	0.95	
36.36 〃	38.18 〃	0.84	0.89	0.94	
38.18 〃	40.00 〃	0.83	0.88	0.93	
40.00 〃	41.81 〃	0.81	0.87		
41.81 〃	43.63 〃	0.80	0.86	0.92	
43.63 〃	45.45 〃	0.79	0.85	0.91	
45.45 〃	47.27 〃	0.78	0.84		0.98
47.27 〃	49.09 〃	0.77	0.83	0.90	
49.09 〃	50.90 〃	0.76	0.82		
50.90 〃	52.72 〃	0.75	0.81	0.89	
52.72 〃	54.54 〃	0.74	0.80		
54.54 〃	56.36 〃	0.73	0.79	0.88	
56.36 〃	58.18 〃	0.72	0.78		
58.18 〃	60.00 〃	0.71	0.77		0.96
60.00 〃	61.81 〃	0.70	0.76	0.87	
61.81 〃	63.63 〃	0.69	0.75		
63.63 〃	65.45 〃	0.68	0.74		0.94
65.45 〃	67.27 〃	0.67	0.73	0.86	
67.27 〃	69.09 〃	0.66	0.72		
69.09 〃	70.90 〃		0.71		
70.90 〃	72.72 〃	0.65	0.70	0.85	
72.72 〃	81.81 〃	0.64	0.69	0.84	0.92
81.81 〃	90.90 〃	0.62	0.68	0.83	0.90
90.90 〃	100.00 〃	0.61	0.67	0.82	0.88
100.00 〃	109.09 〃		0.66	0.81	0.86
109.09	以上	0.60	0.65	0.80	0.85

（注）「大工場地区」の奥行価格逓減率は、奥行距離にかかわらず、すべて「１００」とする。

(2) 側方路線影響加算率表

地区区分	加算率	
	角地の場合	準角地の場合
繁華街・高度商業地区	0.150	0.075
普通商業地区・併用住宅地区	0.100	0.050
普通住宅地区・家内工業地区	0.070	0.035
中小工場地区・大工場地区	0.050	0.025

（注） 準角地とは、次図のように一系統の路線の屈折部の内側に位置するものをいう。

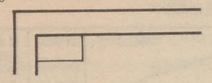

(3) 二方路線影響加算率表

地区区分	加算率
繁華街●高度商業地区	0.07
普通商業地区●併用住宅地区	0.05
普通住宅地区●家内工業地区	0.03
中小工場地区●大工場地区	0.03

(4) 三角地補正率表

イ 角度補正率表

最小角	10度未満	10度以上15度未満	15度以上20度未満	20度以上30度未満	30度以上45度未満	45度以上
底角	0.80	0.85	0.89	0.92	0.95	0.97
対角	0.75	0.81	0.86	0.90	0.93	0.95

（注）1 この表にあっては、最小角が底角の三角地については「底角」の欄、最小角が対角の三角地については「対角」の欄の該当角度の補正率による。ただし、逆三角地及び無道路地の三角地補正は、最小角が底角の場合であっても、対角の場合の補正率による。

2 底角とは、三角地の路線に接する線と他の一辺が形成する角をいい、対角とは、路線に接しない二辺が形成する角をいう。

ロ 面積補正率表

最小角＼面積（平方メートル）	99.17未満	99.17以上132.23未満	132.23以上165.28未満	165.28以上330.57未満	330.57以上991.73未満	991.73以上3,305.78未満	3,305.78以上
30度未満	0.75	0.75	0.80	0.85	0.90	0.95	0.98
30度以上	0.80	0.85	0.85	0.90	0.95	0.98	0.98

(5) 間口狭小補正率表

間口距離（メートル）＼地区区分	繁華街高度商業地区	普通商業地区併用住宅地区	普通住宅地区家内工業地区	中小工場地区	大工場地区
1.81未満	0.80	0.80	0.80	0.80	0.80
1.81以上 3.63未満	0.90	0.90	0.86	0.84	0.82
3.63 〃 5.45 〃	1.00	0.97	0.95	0.92	0.84
5.45 〃 7.27 〃		1.00	0.99	0.96	0.90
7.27 〃 9.09 〃			1.00	0.99	0.95
9.09 〃 10.90 〃				1.00	0.97
10.90 〃 14.54 〃					0.98
14.54 〃 18.18 〃					0.99
18.18 以上					1.00

(6) 奥行長大補正率表

奥行距離＼間口距離	4以上5未満	5以上6未満	6以上7未満	7以上8未満	8以上9未満	9以上
補正率	0.99	0.98	0.97	0.95	0.92	0.90

(7) 奥行短小補正率表

奥行距離（メートル）＼地区区分	繁華街高度商業地区	普通商業地区併用住宅地区	普通住宅地区家内工業地区	中小工場地区	大工場地区
1.81以上 3.63未満	0.95	0.91	0.90	0.86	0.80
3.63 〃 5.45 〃	0.98	0.96	0.95	0.90	0.82
5.45 〃 7.27 〃	1.00	0.99	0.98	0.93	0.84
7.27 〃 9.09 〃		1.00	0.99	0.95	0.86
9.09 〃 10.90 〃			1.00	0.96	0.88
10.90 〃 12.72 〃				0.97	0.90
12.72 〃 14.54 〃				0.98	0.92
14.54 〃 16.36 〃				0.99	0.93
16.36 〃 18.18 〃				1.00	0.94
18.18 〃 20.00 〃					0.95
20.00 〃 21.81 〃					0.96
21.81 〃 23.63 〃					
23.63 〃 25.45 〃					0.97
25.45 〃 27.27 〃					
27.27 〃 29.09 〃					0.98
29.09 〃 30.90 〃					
30.90 〃 32.72 〃					0.99
32.72 〃 34.54 〃					
34.54 〃 36.36 〃					
36.36 以上					1.00

(8) 崖地補正率表

崖地の地積／総地積	0.10以上0.20未満	0.20以上0.30未満	0.30以上0.40未満	0.40以上0.50未満	0.50以上0.60未満
補正率	0.95	0.90	0.85	0.80	0.75
崖地の地積／総地積	0.60以上0.70未満	0.70以上0.80未満	0.80以上0.90未満	0.90以上0.95未満	0.95以上
補正率	0.70	0.65	0.60	0.55	0.50

目　次

分冊	署名	頁	分冊	署名	頁
1	麹町	10001 ～ 10033	9	青梅	39001 ～ 39041
	神田	20001 ～ 20016		八王子	40001 ～ 40129
	日本橋	30001 ～ 30014		町田	41001 ～ 41062
	京橋	40001 ～ 40028	10	立川	42001 ～ 42179
	芝	50001 ～ 50048		東村山	43001 ～ 43243
	四谷	60001 ～ 60035	11	武蔵野	44001 ～ 44158
	麻布	70001 ～ 70033		武蔵府中	45001 ～ 45181
	小石川	80001 ～ 80031	12	横浜中	46001 ～ 46093
	本郷	90001 ～ 90026		横浜南	47001 ～ 47161
2	下谷	10001 ～ 10028	13	保土ケ谷	48001 ～ 48083
	浅草	11001 ～ 11023		戸塚	49001 ～ 49063
	品川	12001 ～ 12052		神奈川	50001 ～ 50108
	荏原	13001 ～ 13027		緑	51001 ～ 51080
	大森	14001 ～ 14060	14	鶴見	52001 ～ 52103
	雪谷	15001 ～ 15044		川崎南	53001 ～ 53115
	蒲田	16001 ～ 16058	15	川崎北	54001 ～ 54140
3	世田谷	17001 ～ 17078		横須賀	55001 ～ 55069
	北沢	18001 ～ 18074		鎌倉	56001 ～ 56077
	玉川	19001 ～ 19071	16	藤沢	57001 ～ 57146
	目黒	20001 ～ 20059		平塚	58001 ～ 58131
4	渋谷	21001 ～ 21054	17	厚木	59001 ～ 59082
	新宿	22001 ～ 22043		相模原	60001 ～ 60074
	中野	23001 ～ 23066		小田原	61001 ～ 61056
	杉並	24001 ～ 24067	18	千葉東	62001 ～ 62142
	荻窪	25001 ～ 25058		千葉西	63001 ～ 63161
5	板橋	26001 ～ 26101		千葉南	64001 ～ 64103
	練馬	27001 ～ 27153	19	成田	65001 ～ 65205
6	豊島	28001 ～ 28054		松戸	66001 ～ 66198
	王子	29001 ～ 29073	20	柏	67001 ～ 67143
	荒川	30001 ～ 30040		市川	68001 ～ 68152
	足立	31001 ～ 31099	21	船橋	69001 ～ 69164
7	西新井	32001 ～ 32086		佐原	70001 ～ 70018
	本所	33001 ～ 33025		銚子	71001 ～ 71048
	向島	34001 ～ 34026		東金	72001 ～ 72018
	葛飾	35001 ～ 35109		茂原	73001 ～ 73032
8	江戸川	36001 ～ 36143		木更津	74001 ～ 74090
	江東西	37001 ～ 37062		館山	75001 ～ 75044
	江東東	38001 ～ 38044	22	甲府	76001 ～ 76071
				山梨	77001 ～ 77021
				鰍沢	78001 ～ 78018
				大月	79001 ～ 79059

町丁名索引

39001

青　梅税務署

町	丁名		路線価図ページ
	青梅市		
お	青梅		39002、39003、39004
か	勝沼	1	39006
	〃	2	39005、39006
	〃	3	39003、39006
	河辺		39015、39019、39020、39021
	河辺町	1	39015、39021
	〃	2	39015
	〃	3	39015
	〃	4	39015
	〃	5	39014、39015
	〃	6	39015、39016、39020、39021
	〃	7	39020
	〃	8	39019、39020
	〃	9	39014、39015、39019、39020
	〃	10	39014
し	新町		39019
た	大門		39018
	大門	2	39017
	〃	3	39017、39018
に	西分町	1	39003、39006
	〃	2	39003
	〃	3	39003、39004、39006、39007
ね	根ケ布		39005
の	野上		39018、39019
	野上町	2	39012、39013、39017、39018
	〃	3	39013、39018、39019
	〃	4	39014、39019
ひ	東青梅	1	39006、39007、39009、39010
	〃	2	39006、39009
ひ	東青梅	3	39009、39010
	〃	4	39010、39011、39014
			39015
	〃	5	39009、39010、39013、39014
	〃	6	39005、39008、39009
も	師岡町	1	39008、39009
	〃	2	39009、39013
	〃	3	39013
	〃	4	39013、39014
	福生市		
う	牛浜		39026、39027、39028、39029
く	熊川		39030
し	志茂		39025、39026
ひ	東町		39024、39025
ふ	福生		39022、39023、39024、39025
ほ	本町		39023、39025、39026
	羽村町		
こ	五ノ神	1	39035、39036、39039、39040
	〃	2	39035、39039
	〃	3	39034、39035、39038、39039
	〃	4	39035
さ	栄町	2	39031、39033
し	神明台	1	39036、39037、39040、39041
	〃	2	39039、39040
ふ	富士見平	1	39038
	〃	2	39039
み	緑ケ丘	1	39034、39035
	〃	2	39033、39034、39038
	〃	3	39034、39038
	〃	4	39033、39034
	〃	5	39031、39032、39033、39034

索引図

青梅 63

39001

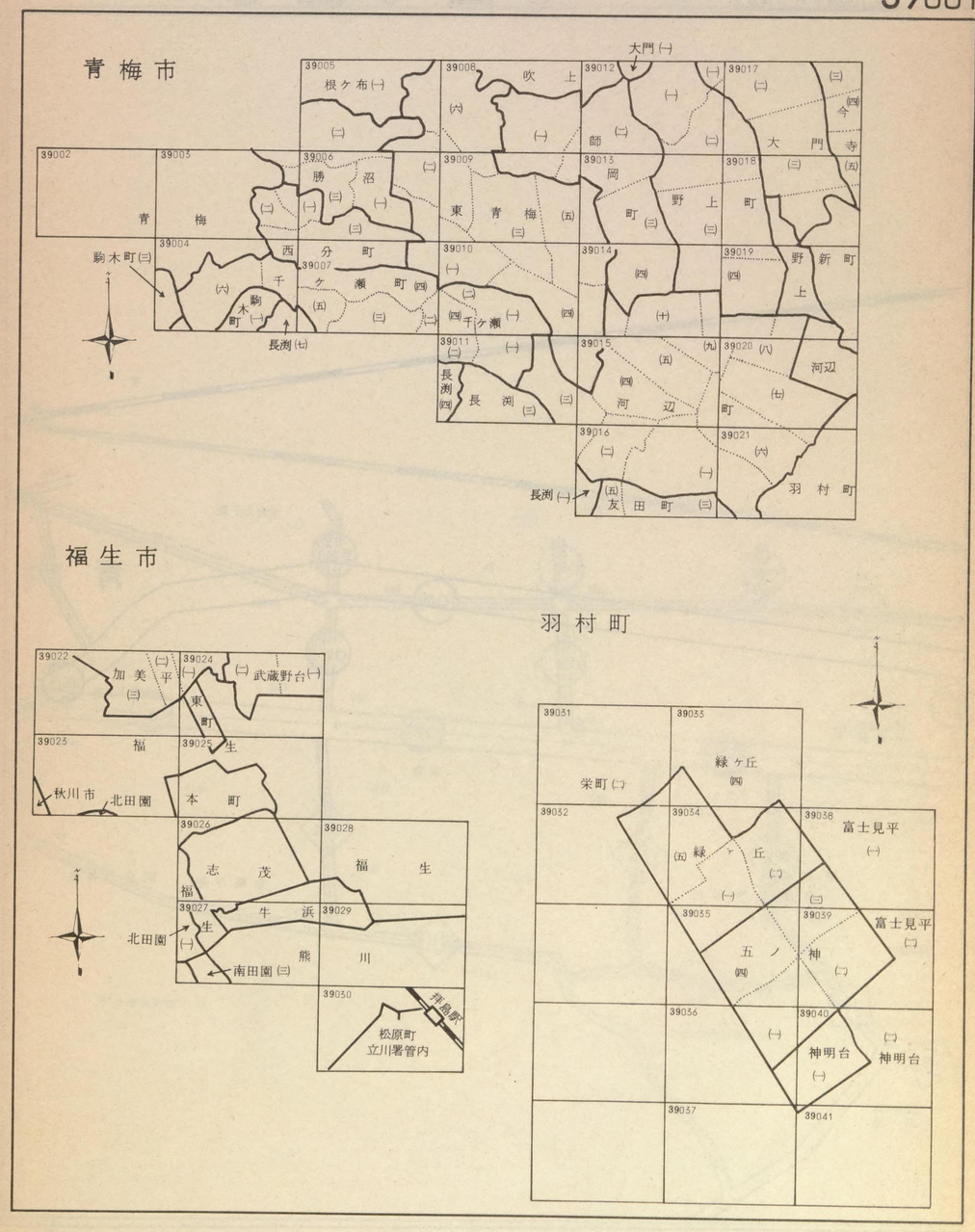

記号	借地権割合	記号	借地権割合
A	90%	E	50%
B	80%	F	40%
C	70%	G	30%
D	60%	H	20%

繁華街・高度商業地区
道路を中心として全地域
道路沿い

普通商業地区
併用住宅地区
全地域
北側道路沿い
南側全地域

中小工場地区
北側全地域
南側道路沿い
南側全地域

大工場地区
北側全地域
南側道路沿い
北側全地域

普通住宅地区
家内工場地区
無印は全地域

39002

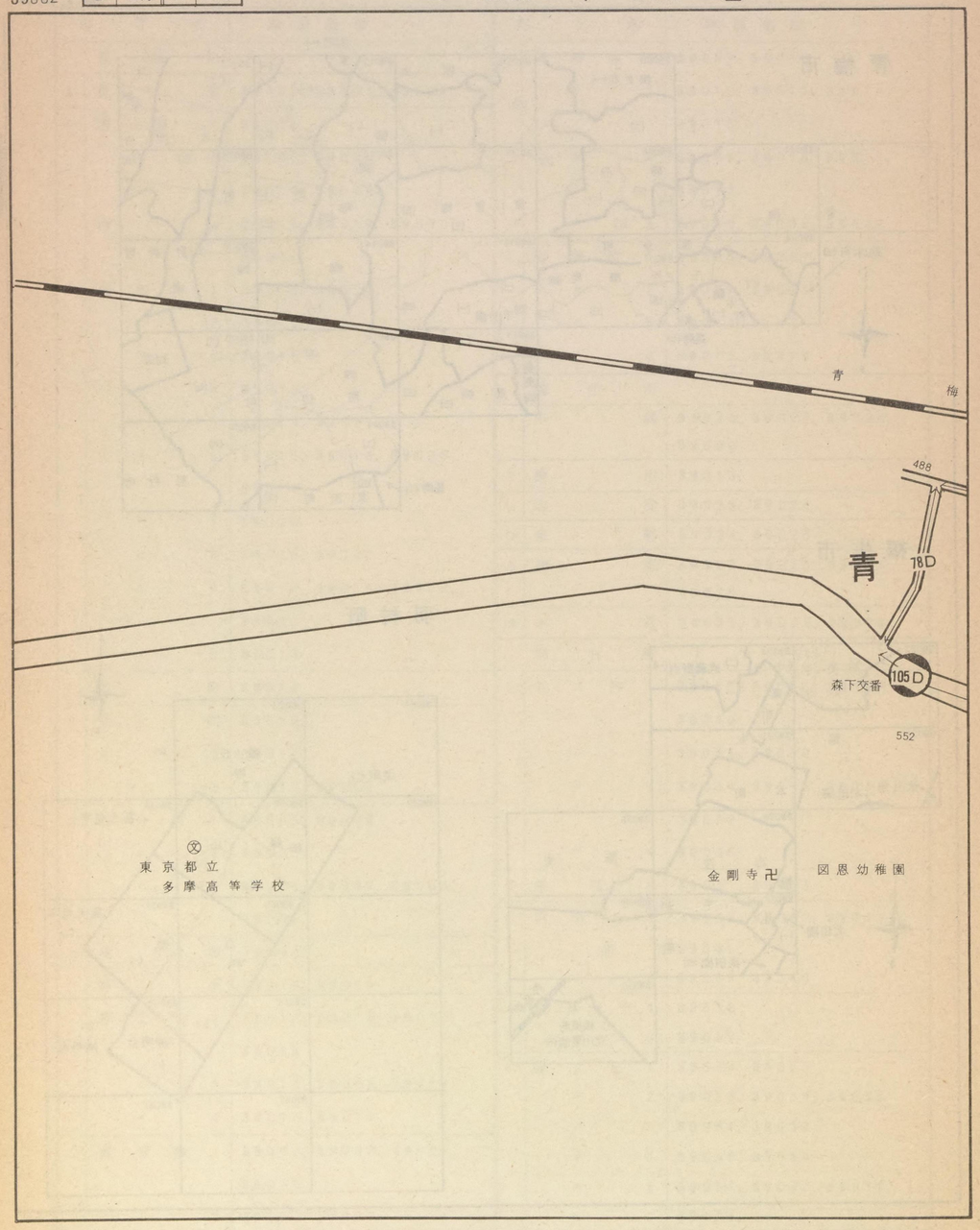

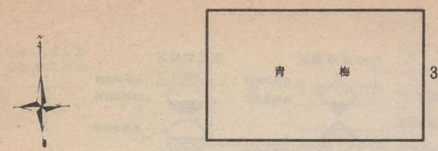

青梅 63

（青梅） 39002

青梅

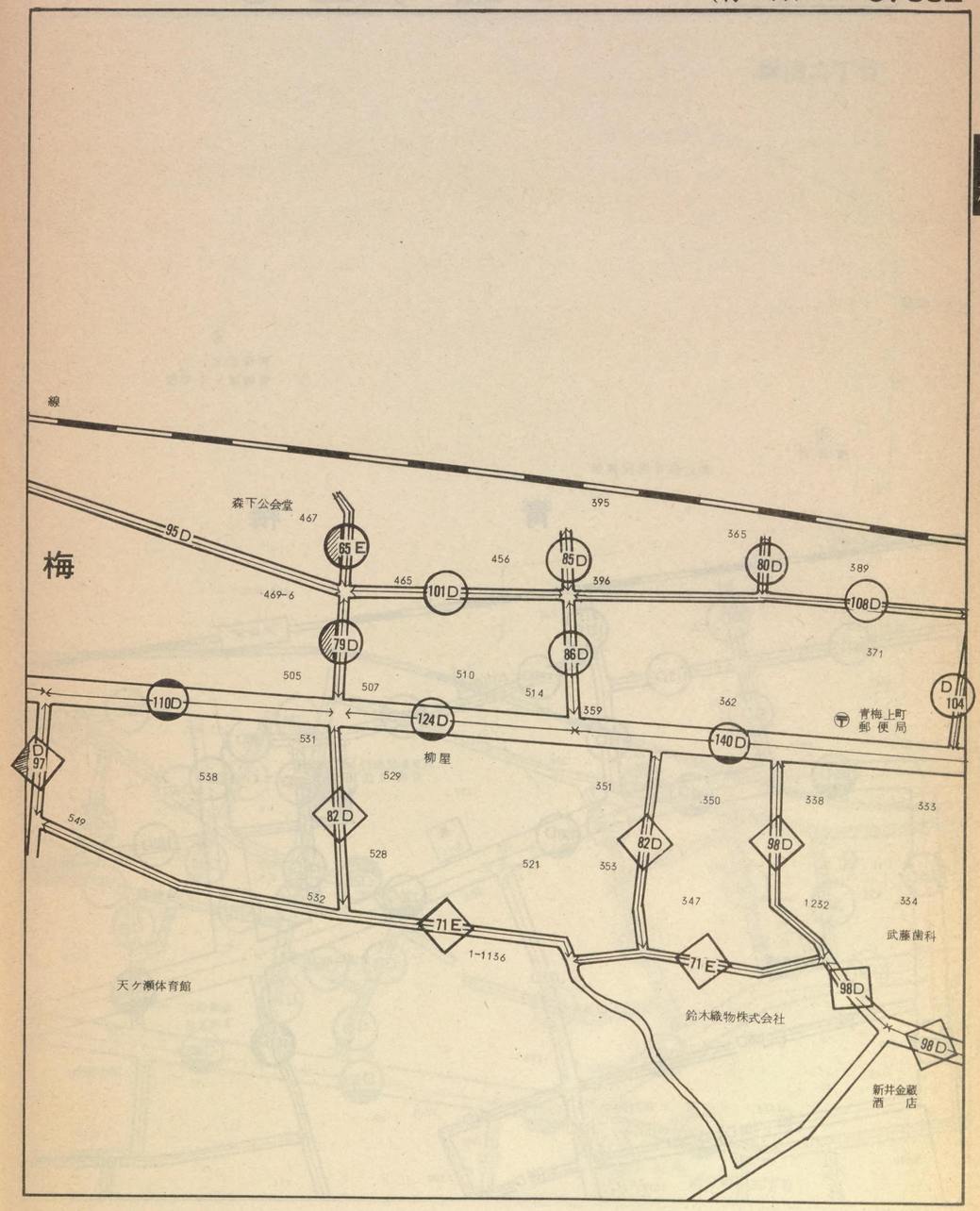

記号	借地権割合	記号	借地権割合
A	90%	E	50%
B	80%	F	40%
C	70%	G	30%
D	60%	H	20%

繁華街・高度商業地区
道路を中心として全地域
道路沿い

普通商業地区
併用住宅地区
全地域
北側道路沿い
南側全地域

中小工場地区
北側全地域
南側道路沿い
南側全地域

大工場地区
北側全地域
南側道路沿い
北側全地域

普通住宅地区
家内工業地区
無印は全地域

39003

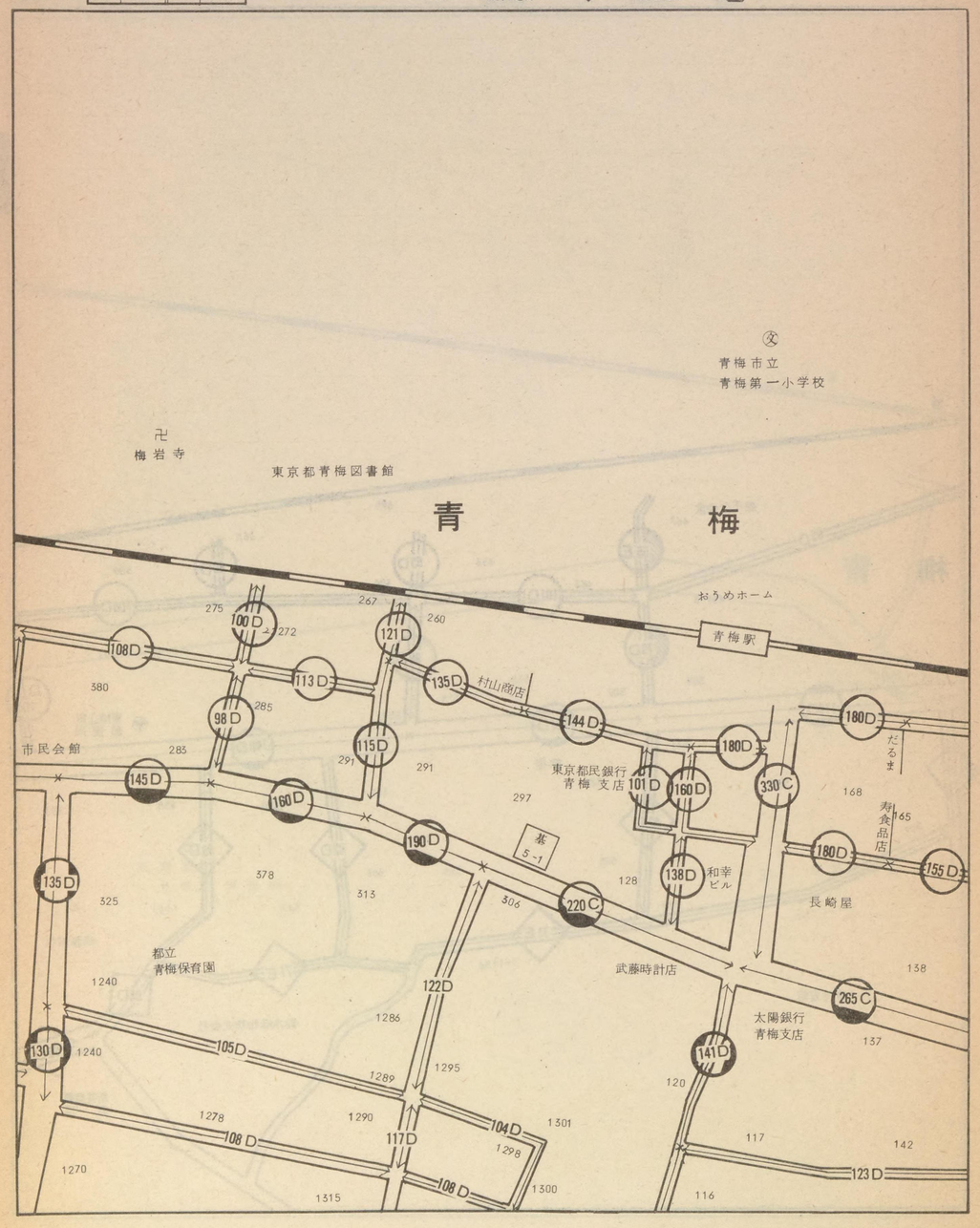

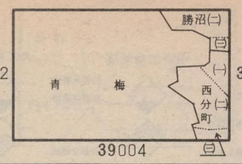

青梅 63
(青梅) 39003

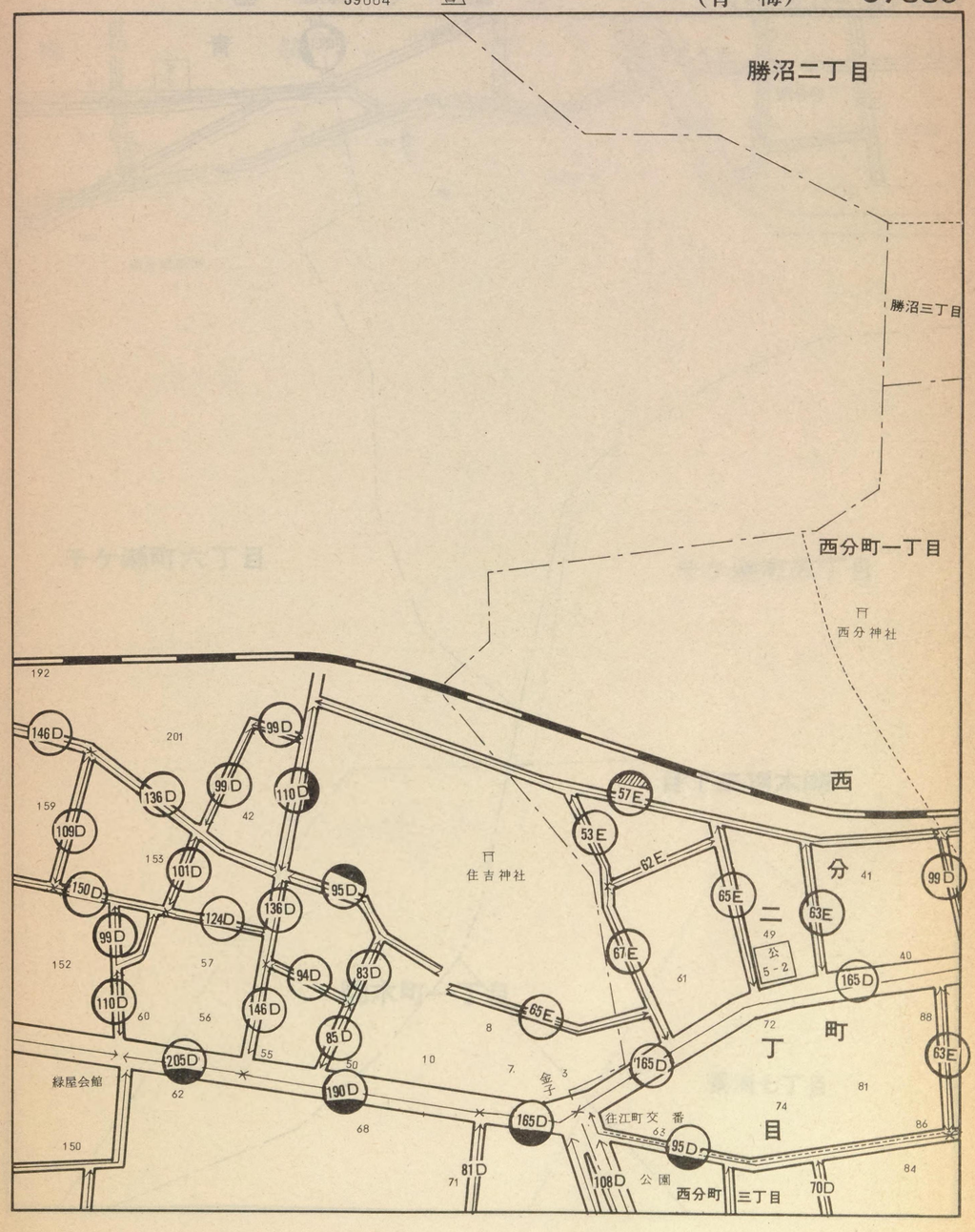

記号	借地権割合	記号	借地権割合
A	90%	E	50%
B	80%	F	40%
C	70%	G	30%
D	60%	H	20%

繁華街・高度商業地区
道路を中心として全地域
道路沿い

普通商業地区
併用住宅地区
全地域
北側道路沿い
南側全地域

中小工場地区
北側全地域
南側道路沿い
南側全地域

大工場地区
北側全地域
南側道路沿い
北側全地域

普通住宅地区
家内工業地区
無印は全地域

39004

卍常保寺

1304

108D

105D

青

基5

113

110

90D

108

110

852

76D

駒木町三丁目

39003

39007

青梅

西分町(四)

千ケ瀬町(六)

駒木町(三)

駒木町(一)

(五)

(七)長渕

63

青梅

（青梅）

39004

梅

74D

あおい幼稚園

96

78D

93

卍延命寺

74

70D

76D

80D

82

西分町

94D

85D

65E

90

749 志村宅

62E

64E

三丁目

99

74D

94D

67

701

845

735

卍宗建寺

福島幼稚園

千ケ瀬町六丁目

千ケ瀬町五丁目

駒木町一丁目

長渕七丁目

記号	借地権割合	記号	借地権割合
A	90%	E	50%
B	80%	F	40%
C	70%	G	30%
D	60%	H	20%

繁華街・高度商業地区
道路を中心として全地域
道路沿い

普通商業地区
併用住宅地区
全地域
北側道路沿い
南側全地域

中小工場地区
北側全地域
南側道路沿い
南側全地域

大工場地区
北側全地域
南側道路沿い
北側全地域

普通住宅地区
家内工業地区
無印は全地域

39005

根ヶ布一丁目

勝沼二丁目

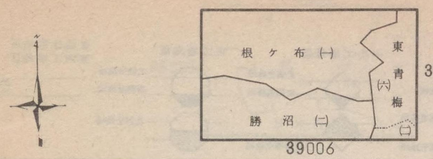

青梅 63

（青梅） 39005

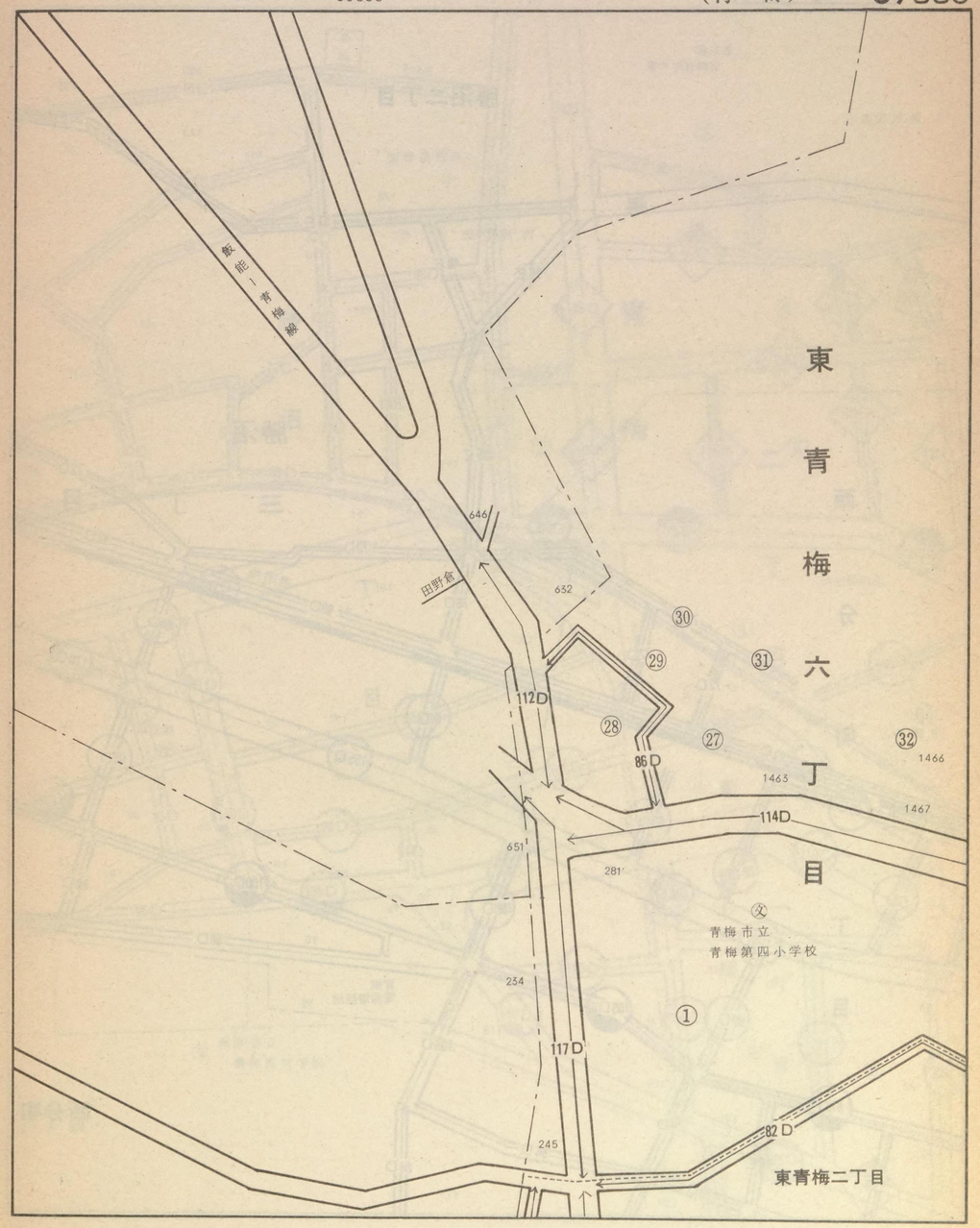

記号	借地権割合	記号	借地権割合
A	90%	E	50%
B	80%	F	40%
C	70%	G	30%
D	60%	H	20%

繁華街・高度商業地区
道路を中心として全地域
道路沿い

普通商業地区 併用住宅地区
全地域
北側道路沿い
南側全地域

中小工場地区
北側全地域
南側道路沿い
南側全地域

大工場地区
北側全地域
南側道路沿い
北側全地域

普通住宅地区 家内工業地区
無印は全地域

39006

東京都
青梅青年の家

勝沼二丁目

戸 勝沼神社

勝沼三丁目

西分町一丁目

遊園地

宗徳寺

勝沼局 (〒)

青梅電報電話局

西分町

39005
39003
39009
39007

青梅 (青梅) 63 39006

聖母幼稚園

水道貯水池

東青梅一丁目

青梅二丁目

火打屋商店

青梅信用金庫

青梅線

マルフジフードセンター

東青梅駅

東京都立農林高等学校

三丁目

記号	借地権割合	記号	借地権割合
A	90%	E	50%
B	80%	F	40%
C	70%	G	30%
D	60%	H	20%

繁華街・高度商業地区
道路を中心として全地域
道路沿い

普通商業地区
併用住宅地区
全地域
北側道路沿い
南側全地域

中小工場地区
北側全地域
南側道路沿い
南側全地域

大工場地区
北側全地域
南側道路沿い
北側全地域

普通住宅地区
家内工業地区
無印は全地域

39007

100D
93
64E
66E
105
103
122
64E
青梅織物工業協同組合
579
84D
西　分　町

千ケ瀬町五丁目

長渕
七丁目

39006
西分町(三)
東青梅(一)
39004
千ケ瀬町(四)
39010
(五)
(三)
(二)
化長渕

63
青　梅
(青　梅)
39007

三　丁　目
都立
農林高等学校

日本ケミカル
コンデンサーKK
本社工場
160
91D
91D
159
東青梅一丁目

公
10
千ケ瀬町四丁目

青梅街道

千ケ瀬町三丁目

千ヶ瀬町二丁目

記号	借地権割合	記号	借地権割合
A	90%	E	50%
B	80%	F	40%
C	70%	G	30%
D	60%	H	20%

繁華街・高度商業地区
道路を中心として全地域
道路沿い

普通商業地区
併用住宅地区
全地域
北側道路沿い
南側全地域

中小工場地区
北側全地域
南側道路沿い
南側全地域

大工場地区
北側全地域
南側道路沿い
北側全地域

普通住宅地区
家内工業地区
無印は全地域

39008

東青梅六丁目

妙光院

師岡神社

市立第四小学校

東青梅二丁目

39005 39012 39009

吹上

東青梅(六)

師岡町(一)(二)

63

青梅（青梅）

39008

吹上

師岡町一丁目

師岡町二丁目

生花温室園芸

師岡

記号	借地権割合	記号	借地権割合
A	90%	E	50%
B	80%	F	40%
C	70%	G	30%
D	60%	H	20%

繁華街・高度商業地区
道路を中心として全地域
道路沿い

普通商業地区 併用住宅地区
全地域
北側道路沿い
南側全地域

中小工場地区
北側全地域
南側道路沿い
南側全地域

大工場地区
北側全地域
南側道路沿い
北側全地域

普通住宅地区 家内工業地区
無印は全地域

39009

東青梅六丁目
東青梅一丁目
東青梅二丁目
東青梅三丁目
東青梅四丁目
東青梅五丁目
東青梅六丁目
東青梅七丁目
東青梅八丁目
東青梅九丁目
東青梅十丁目
東青梅十一丁目
東青梅十二丁目
東青梅十三丁目
東青梅十四丁目
東青梅十五丁目
東青梅十六丁目
東青梅十七丁目
東青梅十八丁目
東青梅十九丁目
東青梅二十丁目
東青梅二十一丁目
東青梅二十二丁目
東青梅二十三丁目
東青梅二十四丁目
東青梅二十五丁目
東青梅二十六丁目
東青梅二十七丁目
東青梅二十八丁目
東青梅二十九丁目
東青梅三十丁目
東青梅三十一丁目
東青梅三十二丁目
東青梅三十三丁目
東青梅三十四丁目
東青梅三十五丁目
東青梅三十六丁目
東青梅三十七丁目
東青梅三十八丁目
東青梅三十九丁目
東青梅四十丁目
東青梅四十一丁目
東青梅四十二丁目
東青梅四十三丁目
東青梅四十四丁目
東青梅四十五丁目
東青梅四十六丁目
東青梅四十七丁目
東青梅四十八丁目
東青梅四十九丁目
東青梅五十丁目
東青梅五十一丁目
東青梅五十二丁目
東青梅五十三丁目
東青梅五十四丁目
東青梅五十五丁目
東青梅五十六丁目
東青梅五十七丁目
東青梅五十八丁目
東青梅五十九丁目
東青梅六十丁目
東青梅六十一丁目
東青梅六十二丁目
東青梅六十三丁目
東青梅六十四丁目
東青梅六十五丁目
東青梅六十六丁目
東青梅六十七丁目
東青梅六十八丁目
東青梅六十九丁目
東青梅七十丁目
東青梅七十一丁目
東青梅七十二丁目
東青梅七十三丁目
東青梅七十四丁目
東青梅七十五丁目
東青梅七十六丁目
東青梅七十七丁目
東青梅七十八丁目
東青梅七十九丁目
東青梅八十丁目
東青梅八十一丁目
東青梅八十二丁目
東青梅八十三丁目
東青梅八十四丁目
東青梅八十五丁目
東青梅八十六丁目
東青梅八十七丁目
東青梅八十八丁目
東青梅八十九丁目
東青梅九十丁目
東青梅九十一丁目
東青梅九十二丁目
東青梅九十三丁目
東青梅九十四丁目
東青梅九十五丁目
東青梅九十六丁目
東青梅九十七丁目
東青梅九十八丁目
東青梅九十九丁目
東青梅一百丁目
東青梅一百一丁目
東青梅一百二丁目
東青梅一百三丁目
東青梅一百四丁目
東青梅一百五丁目
東青梅一百六丁目
東青梅一百七丁目
東青梅一百八丁目
東青梅一百九丁目
東青梅一百十丁目
東青梅一百十一丁目
東青梅一百十二丁目
東青梅一百十三丁目
東青梅一百十四丁目
東青梅一百十五丁目
東青梅一百十六丁目
東青梅一百十七丁目
東青梅一百十八丁目
東青梅一百十九丁目
東青梅一百二十丁目
東青梅一百二十一丁目
東青梅一百二十二丁目
東青梅一百二十三丁目
東青梅一百二十四丁目
東青梅一百二十五丁目
東青梅一百二十六丁目
東青梅一百二十七丁目
東青梅一百二十八丁目
東青梅一百二十九丁目
東青梅一百三十丁目
東青梅一百三十一丁目
東青梅一百三十二丁目
東青梅一百三十三丁目
東青梅一百三十四丁目
東青梅一百三十五丁目
東青梅一百三十六丁目
東青梅一百三十七丁目
東青梅一百三十八丁目
東青梅一百三十九丁目
東青梅一百四十丁目
東青梅一百四十一丁目
東青梅一百四十二丁目
東青梅一百四十三丁目
東青梅一百四十四丁目
東青梅一百四十五丁目
東青梅一百四十六丁目
東青梅一百四十七丁目
東青梅一百四十八丁目
東青梅一百四十九丁目
東青梅一百五十丁目
東青梅一百五十一丁目
東青梅一百五十二丁目
東青梅一百五十三丁目
東青梅一百五十四丁目
東青梅一百五十五丁目
東青梅一百五十六丁目
東青梅一百五十七丁目
東青梅一百五十八丁目
東青梅一百五十九丁目
東青梅一百六十丁目
東青梅一百六十一丁目
東青梅一百六十二丁目
東青梅一百六十三丁目
東青梅一百六十四丁目
東青梅一百六十五丁目
東青梅一百六十六丁目
東青梅一百六十七丁目
東青梅一百六十八丁目
東青梅一百六十九丁目
東青梅一百七十丁目
東青梅一百七十一丁目
東青梅一百七十二丁目
東青梅一百七十三丁目
東青梅一百七十四丁目
東青梅一百七十五丁目
東青梅一百七十六丁目
東青梅一百七十七丁目
東青梅一百七十八丁目
東青梅一百七十九丁目
東青梅一百八十丁目
東青梅一百八十一丁目
東青梅一百八十二丁目
東青梅一百八十三丁目
東青梅一百八十四丁目
東青梅一百八十五丁目
東青梅一百八十六丁目
東青梅一百八十七丁目
東青梅一百八十八丁目
東青梅一百八十九丁目
東青梅一百九十丁目
東青梅一百九十一丁目
東青梅一百九十二丁目
東青梅一百九十三丁目
東青梅一百九十四丁目
東青梅一百九十五丁目
東青梅一百九十六丁目
東青梅一百九十七丁目
東青梅一百九十八丁目
東青梅一百九十九丁目
東青梅二百丁目
東青梅二百一丁目
東青梅二百二丁目
東青梅二百三丁目
東青梅二百四丁目
東青梅二百五丁目
東青梅二百六丁目
東青梅二百七丁目
東青梅二百八丁目
東青梅二百九丁目
東青梅二百十丁目
東青梅二百十一丁目
東青梅二百十二丁目
東青梅二百十三丁目
東青梅二百十四丁目
東青梅二百十五丁目
東青梅二百十六丁目
東青梅二百十七丁目
東青梅二百十八丁目
東青梅二百十九丁目
東青梅二百二十丁目
東青梅二百二十一丁目
東青梅二百二十二丁目
東青梅二百二十三丁目
東青梅二百二十四丁目
東青梅二百二十五丁目
東青梅二百二十六丁目
東青梅二百二十七丁目
東青梅二百二十八丁目
東青梅二百二十九丁目
東青梅二百三十丁目
東青梅二百三十一丁目
東青梅二百三十二丁目
東青梅二百三十三丁目
東青梅二百三十四丁目
東青梅二百三十五丁目
東青梅二百三十六丁目
東青梅二百三十七丁目
東青梅二百三十八丁目
東青梅二百三十九丁目
東青梅二百四十丁目
東青梅二百四十一丁目
東青梅二百四十二丁目
東青梅二百四十三丁目
東青梅二百四十四丁目
東青梅二百四十五丁目
東青梅二百四十六丁目
東青梅二百四十七丁目
東青梅二百四十八丁目
東青梅二百四十九丁目
東青梅二百五十丁目
東青梅二百五十一丁目
東青梅二百五十二丁目
東青梅二百五十三丁目
東青梅二百五十四丁目
東青梅二百五十五丁目
東青梅二百五十六丁目
東青梅二百五十七丁目
東青梅二百五十八丁目
東青梅二百五十九丁目
東青梅二百六十丁目
東青梅二百六十一丁目
東青梅二百六十二丁目
東青梅二百六十三丁目
東青梅二百六十四丁目
東青梅二百六十五丁目
東青梅二百六十六丁目
東青梅二百六十七丁目
東青梅二百六十八丁目
東青梅二百六十九丁目
東青梅二百七十丁目
東青梅二百七十一丁目
東青梅二百七十二丁目
東青梅二百七十三丁目
東青梅二百七十四丁目
東青梅二百七十五丁目
東青梅二百七十六丁目
東青梅二百七十七丁目
東青梅二百七十八丁目
東青梅二百七十九丁目
東青梅二百八十丁目
東青梅二百八十一丁目
東青梅二百八十二丁目
東青梅二百八十三丁目
東青梅二百八十四丁目
東青梅二百八十五丁目
東青梅二百八十六丁目
東青梅二百八十七丁目
東青梅二百八十八丁目
東青梅二百八十九丁目
東青梅二百九十丁目
東青梅二百九十一丁目
東青梅二百九十二丁目
東青梅二百九十三丁目
東青梅二百九十四丁目
東青梅二百九十五丁目
東青梅二百九十六丁目
東青梅二百九十七丁目
東青梅二百九十八丁目
東青梅二百九十九丁目
東青梅三百丁目
東青梅三百一丁目
東青梅三百二丁目
東青梅三百三丁目
東青梅三百四丁目
東青梅三百五丁目
東青梅三百六丁目
東青梅三百七丁目
東青梅三百八丁目
東青梅三百九丁目
東青梅三百十丁目
東青梅三百十一丁目
東青梅三百十二丁目
東青梅三百十三丁目
東青梅三百十四丁目
東青梅三百十五丁目
東青梅三百十六丁目
東青梅三百十七丁目
東青梅三百十八丁目
東青梅三百十九丁目
東青梅三百二十丁目
東青梅三百二十一丁目
東青梅三百二十二丁目
東青梅三百二十三丁目
東青梅三百二十四丁目
東青梅三百二十五丁目
東青梅三百二十六丁目
東青梅三百二十七丁目
東青梅三百二十八丁目
東青梅三百二十九丁目
東青梅三百三十丁目
東青梅三百三十一丁目
東青梅三百三十二丁目
東青梅三百三十三丁目
東青梅三百三十四丁目
東青梅三百三十五丁目
東青梅三百三十六丁目
東青梅三百三十七丁目
東青梅三百三十八丁目
東青梅三百三十九丁目
東青梅三百四十丁目
東青梅三百四十一丁目
東青梅三百四十二丁目
東青梅三百四十三丁目
東青梅三百四十四丁目
東青梅三百四十五丁目
東青梅三百四十六丁目
東青梅三百四十七丁目
東青梅三百四十八丁目
東青梅三百四十九丁目
東青梅三百五十丁目
東青梅三百五十一丁目
東青梅三百五十二丁目
東青梅三百五十三丁目
東青梅三百五十四丁目
東青梅三百五十五丁目
東青梅三百五十六丁目
東青梅三百五十七丁目
東青梅三百五十八丁目
東青梅三百五十九丁目
東青梅三百六十丁目
東青梅三百六十一丁目
東青梅三百六十二丁目
東青梅三百六十三丁目
東青梅三百六十四丁目
東青梅三百六十五丁目
東青梅三百六十六丁目
東青梅三百六十七丁目
東青梅三百六十八丁目
東青梅三百六十九丁目
東青梅三百七十丁目
東青梅三百七十一丁目
東青梅三百七十二丁目
東青梅三百七十三丁目
東青梅三百七十四丁目
東青梅三百七十五丁目
東青梅三百七十六丁目
東青梅三百七十七丁目
東青梅三百七十八丁目
東青梅三百七十九丁目
東青梅三百八十丁目
東青梅三百八十一丁目
東青梅三百八十二丁目
東青梅三百八十三丁目
東青梅三百八十四丁目
東青梅三百八十五丁目
東青梅三百八十六丁目
東青梅三百八十七丁目
東青梅三百八十八丁目
東青梅三百八十九丁目
東青梅三百九十丁目
東青梅三百九十一丁目
東青梅三百九十二丁目
東青梅三百九十三丁目
東青梅三百九十四丁目
東青梅三百九十五丁目
東青梅三百九十六丁目
東青梅三百九十七丁目
東青梅三百九十八丁目
東青梅三百九十九丁目
東青梅四百丁目
東青梅四百一丁目
東青梅四百二丁目
東青梅四百三丁目
東青梅四百四丁目
東青梅四百五丁目
東青梅四百六丁目
東青梅四百七丁目
東青梅四百八丁目
東青梅四百九丁目
東青梅四百十丁目
東青梅四百十一丁目
東青梅四百十二丁目
東青梅四百十三丁目
東青梅四百十四丁目
東青梅四百十五丁目
東青梅四百十六丁目
東青梅四百十七丁目
東青梅四百十八丁目
東青梅四百十九丁目
東青梅四百二十丁目
東青梅四百二十一丁目
東青梅四百二十二丁目
東青梅四百二十三丁目
東青梅四百二十四丁目
東青梅四百二十五丁目
東青梅四百二十六丁目
東青梅四百二十七丁目
東青梅四百二十八丁目
東青梅四百二十九丁目
東青梅四百三十丁目
東青梅四百三十一丁目
東青梅四百三十二丁目
東青梅四百三十三丁目
東青梅四百三十四丁目
東青梅四百三十五丁目
東青梅四百三十六丁目
東青梅四百三十七丁目
東青梅四百三十八丁目
東青梅四百三十九丁目
東青梅四百四十丁目
東青梅四百四十一丁目
東青梅四百四十二丁目
東青梅四百四十三丁目
東青梅四百四十四丁目
東青梅四百四十五丁目
東青梅四百四十六丁目
東青梅四百四十七丁目
東青梅四百四十八丁目
東青梅四百四十九丁目
東青梅四百五十丁目
東青梅四百五十一丁目
東青梅四百五十二丁目
東青梅四百五十三丁目
東青梅四百五十四丁目
東青梅四百五十五丁目
東青梅四百五十六丁目
東青梅四百五十七丁目
東青梅四百五十八丁目
東青梅四百五十九丁目
東青梅四百六十丁目
東青梅四百六十一丁目
東青梅四百六十二丁目
東青梅四百六十三丁目
東青梅四百六十四丁目
東青梅四百六十五丁目
東青梅四百六十六丁目
東青梅四百六十七丁目
東青梅四百六十八丁目
東青梅四百六十九丁目
東青梅四百七十丁目
東青梅四百七十一丁目
東青梅四百七十二丁目
東青梅四百七十三丁目
東青梅四百七十四丁目
東青梅四百七十五丁目
東青梅四百七十六丁目
東青梅四百七十七丁目
東青梅四百七十八丁目
東青梅四百七十九丁目
東青梅四百八十丁目
東青梅四百八十一丁目
東青梅四百八十二丁目
東青梅四百八十三丁目
東青梅四百八十四丁目
東青梅四百八十五丁目
東青梅四百八十六丁目
東青梅四百八十七丁目
東青梅四百八十八丁目
東青梅四百八十九丁目
東青梅四百九十丁目
東青梅四百九十一丁目
東青梅四百九十二丁目
東青梅四百九十三丁目
東青梅四百九十四丁目
東青梅四百九十五丁目
東青梅四百九十六丁目
東青梅四百九十七丁目
東青梅四百九十八丁目
東青梅四百九十九丁目
東青梅五百丁目
東青梅五百一丁目
東青梅五百二丁目
東青梅五百三丁目
東青梅五百四丁目
東青梅五百五丁目
東青梅五百六丁目
東青梅五百七丁目
東青梅五百八丁目
東青梅五百九丁目
東青梅五百十丁目
東青梅五百十一丁目
東青梅五百十二丁目
東青梅五百十三丁目
東青梅五百十四丁目
東青梅五百十五丁目
東青梅五百十六丁目
東青梅五百十七丁目
東青梅五百十八丁目
東青梅五百十九丁目
東青梅五百二十丁目
東青梅五百二十一丁目
東青梅五百二十二丁目
東青梅五百二十三丁目
東青梅五百二十四丁目
東青梅五百二十五丁目
東青梅五百二十六丁目
東青梅五百二十七丁目
東青梅五百二十八丁目
東青梅五百二十九丁目
東青梅五百三十丁目
東青梅五百三十一丁目
東青梅五百三十二丁目
東青梅五百三十三丁目
東青梅五百三十四丁目
東青梅五百三十五丁目
東青梅五百三十六丁目
東青梅五百三十七丁目
東青梅五百三十八丁目
東青梅五百三十九丁目
東青梅五百四十丁目
東青梅五百四十一丁目
東青梅五百四十二丁目
東青梅五百四十三丁目
東青梅五百四十四丁目
東青梅五百四十五丁目
東青梅五百四十六丁目
東青梅五百四十七丁目
東青梅五百四十八丁目
東青梅五百四十九丁目
東青梅五百五十丁目
東青梅五百五十一丁目
東青梅五百五十二丁目
東青梅五百五十三丁目
東青梅五百五十四丁目
東青梅五百五十五丁目
東青梅五百五十六丁目
東青梅五百五十七丁目
東青梅五百五十八丁目
東青梅五百五十九丁目
東青梅五百六十丁目
東青梅五百六十一丁目
東青梅五百六十二丁目
東青梅五百六十三丁目
東青梅五百六十四丁目
東青梅五百六十五丁目
東青梅五百六十六丁目
東青梅五百六十七丁目
東青梅五百六十八丁目
東青梅五百六十九丁目
東青梅五百七十丁目
東青梅五百七十一丁目
東青梅五百七十二丁目
東青梅五百七十三丁目
東青梅五百七十四丁目
東青梅五百七十五丁目
東青梅五百七十六丁目
東青梅五百七十七丁目
東青梅五百七十八丁目
東青梅五百七十九丁目
東青梅五百八十丁目
東青梅五百八十一丁目
東青梅五百八十二丁目
東青梅五百八十三丁目
東青梅五百八十四丁目
東青梅五百八十五丁目
東青梅五百八十六丁目
東青梅五百八十七丁目
東青梅五百八十八丁目
東青梅五百八十九丁目
東青梅五百九十丁目
東青梅五百九十一丁目
東青梅五百九十二丁目
東青梅五百九十三丁目
東青梅五百九十四丁目
東青梅五百九十五丁目
東青梅五百九十六丁目
東青梅五百九十七丁目
東青梅五百九十八丁目
東青梅五百九十九丁目
東青梅六百丁目
東青梅六百一丁目
東青梅六百二丁目
東青梅六百三丁目
東青梅六百四丁目
東青梅六百五丁目
東青梅六百六丁目
東青梅六百七丁目
東青梅六百八丁目
東青梅六百九丁目
東青梅六百十丁目
東青梅六百十一丁目
東青梅六百十二丁目
東青梅六百十三丁目
東青梅六百十四丁目
東青梅六百十五丁目
東青梅六百十六丁目
東青梅六百十七丁目
東青梅六百十八丁目
東青梅六百十九丁目
東青梅六百二十丁目
東青梅六百二十一丁目
東青梅六百二十二丁目
東青梅六百二十三丁目
東青梅六百二十四丁目
東青梅六百二十五丁目
東青梅六百二十六丁目
東青梅六百二十七丁目
東青梅六百二十八丁目
東青梅六百二十九丁目
東青梅六百三十丁目
東青梅六百三十一丁目
東青梅六百三十二丁目
東青梅六百三十三丁目
東青梅六百三十四丁目
東青梅六百三十五丁目
東青梅六百三十六丁目
東青梅六百三十七丁目
東青梅六百三十八丁目
東青梅六百三十九丁目
東青梅六百四十丁目
東青梅六百四十一丁目
東青梅六百四十二丁目
東青梅六百四十三丁目
東青梅六百四十四丁目
東青梅六百四十五丁目
東青梅六百四十六丁目
東青梅六百四十七丁目
東青梅六百四十八丁目
東青梅六百四十九丁目
東青梅六百五十丁目
東青梅六百五十一丁目
東青梅六百五十二丁目
東青梅六百五十三丁目
東青梅六百五十四丁目
東青梅六百五十五丁目
東青梅六百五十六丁目
東青梅六百五十七丁目
東青梅六百五十八丁目
東青梅六百五十九丁目
東青梅六百六十丁目
東青梅六百六十一丁目
東青梅六百六十二丁目
東青梅六百六十三丁目
東青梅六百六十四丁目
東青梅六百六十五丁目
東青梅六百六十六丁目
東青梅六百六十七丁目
東青梅六百六十八丁目
東青梅六百六十九丁目
東青梅六百七十丁目
東青梅六百七十一丁目
東青梅六百七十二丁目
東青梅六百七十三丁目
東青梅六百七十四丁目
東青梅六百七十五丁目
東青梅六百七十六丁目
東青梅六百七十七丁目
東青梅六百七十八丁目
東青梅六百七十九丁目
東青梅六百八十丁目
東青梅六百八十一丁目
東青梅六百八十二丁目
東青梅六百八十三丁目
東青梅六百八十四丁目
東青梅六百八十五丁目
東青梅六百八十六丁目
東青梅六百八十七丁目
東青梅六百八十八丁目
東青梅六百八十九丁目
東青梅六百九十丁目
東青梅六百九十一丁目
東青梅六百九十二丁目
東青梅六百九十三丁目
東青梅六百九十四丁目
東青梅六百九十五丁目
東青梅六百九十六丁目
東青梅六百九十七丁目
東青梅六百九十八丁目
東青梅六百九十九丁目
東青梅七百丁目
東青梅七百一丁目
東青梅七百二丁目
東青梅七百三丁目
東青梅七百四丁目
東青梅七百五丁目
東青梅七百六丁目
東青梅七百七丁目
東青梅七百八丁目
東青梅七百九丁目
東青梅七百十丁目
東青梅七百十一丁目
東青梅七百十二丁目
東青梅七百十三丁目
東青梅七百十四丁目
東青梅七百十五丁目
東青梅七百十六丁目
東青梅七百十七丁目
東青梅七百十八丁目
東青梅七百十九丁目
東青梅七百二十丁目
東青梅七百二十一丁目
東青梅七百二十二丁目
東青梅七百二十三丁目
東青梅七百二十四丁目
東青梅七百二十五丁目
東青梅七百二十六丁目
東青梅七百二十七丁目
東青梅七百二十八丁目
東青梅七百二十九丁目
東青梅七百三十丁目
東青梅七百三十一丁目
東青梅七百三十二丁目
東青梅七百三十三丁目
東青梅七百三十四丁目
東青梅七百三十五丁目
東青梅七百三十六丁目
東青梅七百三十七丁目
東青梅七百三十八丁目
東青梅七百三十九丁目
東青梅七百四十丁目
東青梅七百四十一丁目
東青梅七百四十二丁目
東青梅七百四十三丁目
東青梅七百四十四丁目
東青梅七百四十五丁目
東青梅七百四十六丁目
東青梅七百四十七丁目
東青梅七百四十八丁目
東青梅七百四十九丁目
東青梅七百五十丁目
東青梅七百五十一丁目
東青梅七百五十二丁目
東青梅七百五十三丁目
東青梅七百五十四丁目
東青梅七百五十五丁目
東青梅七百五十六丁目
東青梅七百五十七丁目
東青梅七百五十八丁目
東青梅七百五十九丁目
東青梅七百六十丁目
東青梅七百六十一丁目
東青梅七百六十二丁目
東青梅七百六十三丁目
東青梅七百六十四丁目
東青梅七百六十五丁目
東青梅七百六十六丁目
東青梅七百六十七丁目
東青梅七百六十八丁目
東青梅七百六十九丁目
東青梅七百七十丁目
東青梅七百七十一丁目
東青梅七百七十二丁目
東青梅七百七十三丁目
東青梅七百七十四丁目
東青梅七百七十五丁目
東青梅七百七十六丁目
東青梅七百七十七丁目
東青梅七百七十八丁目
東青梅七百七十九丁目
東青梅七百八十丁目
東青梅七百八十一丁目
東青梅七百八十二丁目
東青梅七百八十三丁目
東青梅七百八十四丁目
東青梅七百八十五丁目
東青梅七百八十六丁目
東青梅七百八十七丁目
東青梅七百八十八丁目
東青梅七百八十九丁目
東青梅七百九十丁目
東青梅七百九十一丁目
東青梅七百九十二丁目
東青梅七百九十三丁目
東青梅七百九十四丁目
東青梅七百九十五丁目
東青梅七百九十六丁目
東青梅七百九十七丁目
東青梅七百九十八丁目
東青梅七百九十九丁目
東青梅八百丁目
東青梅八百一丁目
東青梅八百二丁目
東青梅八百三丁目
東青梅八百四丁目
東青梅八百五丁目
東青梅八百六丁目
東青梅八百七丁目
東青梅八百八丁目
東青梅八百九丁目
東青梅八百十丁目
東青梅八百十一丁目
東青梅八百十二丁目
東青梅八百十三丁目
東青梅八百十四丁目
東青梅八百十五丁目
東青梅八百十六丁目
東青梅八百十七丁目
東青梅八百十八丁目
東青梅八百十九丁目
東青梅八百二十丁目
東青梅八百二十一丁目
東青梅八百二十二丁目
東青梅八百二十三丁目
東青梅八百二十四丁目
東青梅八百二十五丁目
東青梅八百二十六丁目
東青梅八百二十七丁目
東青梅八百二十八丁目
東青梅八百二十九丁目
東青梅八百三十丁目
東青梅八百三十一丁目
東青梅八百三十二丁目
東青梅八百三十三丁目
東青梅八百三十四丁目
東青梅八百三十五丁目
東青梅八百三十六丁目
東青梅八百三十七丁目
東青梅八百三十八丁目
東青梅八百三十九丁目
東青梅八百四十丁目
東青梅八百四十一丁目
東青梅八百四十二丁目
東青梅八百四十三丁目
東青梅八百四十四丁目
東青梅八百四十五丁目
東青梅八百四十六丁目
東青梅八百四十七丁目
東青梅八百四十八丁目
東青梅八百四十九丁目
東青梅八百五十丁目
東青梅八百五十一丁目
東青梅八百五十二丁目
東青梅八百五十三丁目
東青梅八百五十四丁目
東青梅八百五十五丁目
東青梅八百五十六丁目
東青梅八百五十七丁目
東青梅八百五十八丁目
東青梅八百五十九丁目
東青梅八百六十丁目
東青梅八百六十一丁目
東青梅八百六十二丁目
東青梅八百六十三丁目
東青梅八百六十四丁目
東青梅八百六十五丁目
東青梅八百六十六丁目
東青梅八百六十七丁目
東青梅八百六十八丁目
東青梅八百六十九丁目
東青梅八百七十丁目
東青梅八百七十一丁目
東青梅八百七十二丁目
東青梅八百七十三丁目
東青梅八百七十四丁目
東青梅八百七十五丁目
東青梅八百七十六丁目
東青梅八百七十七丁目
東青梅八百七十八丁目
東青梅八百七十九丁目
東青梅八百八十丁目
東青梅八百八十一丁目
東青梅八百八十二丁目
東青梅八百八十三丁目
東青梅八百八十四丁目
東青梅八百八十五丁目
東青梅八百八十六丁目
東青梅八百八十七丁目
東青梅八百八十八丁目
東青梅八百八十九丁目
東青梅八百九十丁目
東青梅八百九十一丁目
東青梅八百九十二丁目
東青梅八百九十三丁目
東青梅八百九十四丁目
東青梅八百九十五丁目
東青梅八百九十六丁目
東青梅八百九十七丁目
東青梅八百九十八丁目
東青梅八百九十九丁目
東青梅九百丁目
東青梅九百一丁目
東青梅九百二丁目
東青梅九百三丁目
東青梅九百四丁目
東青梅九百五丁目
東青梅九百六丁目
東青梅九百七丁目
東青梅九百八丁目
東青梅九百九丁目
東青梅九百十丁目
東青梅九百十一丁目
東青梅九百十二丁目
東青梅九百十三丁目
東青梅九百十四丁目
東青梅九百十五丁目
東青梅九百十六丁目
東青梅九百十七丁目
東青梅九百十八丁目
東青梅九百十九丁目
東青梅九百二十丁目
東青梅九百二十一丁目
東青梅九百二十二丁目
東青梅九百二十三丁目
東青梅九百二十四丁目
東青梅九百二十五丁目
東青梅九百二十六丁目
東青梅九百二十七丁目
東青梅九百二十八丁目
東青梅九百二十九丁目
東青梅九百三十丁目
東青梅九百三十一丁目
東青梅九百三十二丁目
東青梅九百三十三丁目
東青梅九百三十四丁目
東青梅九百三十五丁目
東青梅九百三十六丁目
東青梅九百三十七丁目
東青梅九百三十八丁目
東青梅九百三十九丁目
東青梅九百四十丁目
東青梅九百四十一丁目
東青梅九百四十二丁目
東青梅九百四十三丁目
東青梅九百四十四丁目
東青梅九百四十五丁目
東青梅九百四十六丁目
東青梅九百四十七丁目
東青梅九百四十八丁目
東青梅九百四十九丁目
東青梅九百五十丁目
東青梅九百五十一丁目
東青梅九百五十二丁目
東青梅九百五十三丁目
東青梅九百五十四丁目
東青梅九百五十五丁目
東青梅九百五十六丁目
東青梅九百五十七丁目
東青梅九百五十八丁目
東青梅九百五十九丁目
東青梅九百六十丁目
東青梅九百六十一丁目
東青梅九百六十二丁目
東青梅九百六十三丁目
東青梅九百六十四丁目
東青梅九百六十五丁目
東青梅九百六十六丁目
東青梅九百六十七丁目
東青梅九百六十八丁目
東青梅九百六十九丁目
東青梅九百七十丁目
東青梅九百七十一丁目
東青梅九百七十二丁目
東青梅九百七十三丁目
東青梅九百七十四丁目
東青梅九百七十五丁目
東青梅九百七十六丁目
東青梅九百七十七丁目
東青梅九百七十八丁目
東青梅九百七十九丁目
東青梅九百八十丁目
東青梅九百八十一丁目
東青梅九百八十二丁目
東青梅九百八十三丁目
東青梅九百八十四丁目
東青梅九百八十五丁目
東青梅九百八十六丁目
東青梅九百八十七丁目
東青梅九百八十八丁目
東青梅九百八十九丁目
東青梅九百九十丁目
東青梅九百九十一丁目
東青梅九百九十二丁目
東青梅九百九十三丁目
東青梅九百九十四丁目
東青梅九百九十五丁目
東青梅九百九十六丁目
東青梅九百九十七丁目
東青梅九百九十八丁目
東青梅九百九十九丁目
東青梅一千丁目
東青梅一千一丁目
東青梅一千二丁目
東青梅一千三丁目
東青梅一千四丁目
東青梅一千五丁目
東青梅一千六丁目
東青梅一千七丁目
東青梅一千八丁目
東青梅一千九丁目
東青梅一千十丁目
東青梅一千十一丁目
東青梅一千十二丁目
東青梅一千十三丁目
東青梅一千十四丁目
東青梅一千十五丁目
東青梅一千十六丁目
東青梅一千十七丁目
東青梅一千十八丁目
東青梅一千十九丁目
東青梅一千二十丁目
東青梅一千二十一丁目
東青梅一千二十二丁目
東青梅一千二十三丁目
東青梅一千二十四丁目
東青梅一千二十五丁目
東青梅一千二十六丁目
東青梅一千二十七丁目
東青梅一千二十八丁目
東青梅一千二十九丁目
東青梅一千三十丁目
東青梅一千三十一丁目
東青梅一千三十二丁目
東青梅一千三十三丁目
東青梅一千三十四丁目
東青梅一千三十五丁目
東青梅一千三十六丁目
東青梅一千三十七丁目
東青梅一千三十八丁目
東青梅一千三十九丁目
東青梅一千四十丁目
東青梅一千四十一丁目
東青梅一千四十二丁目
東青梅一千四十三丁目
東青梅一千四十四丁目
東青梅一千四十五丁目
東青梅一千四十六丁目
東青梅一千四十七丁目
東青梅一千四十八丁目
東青梅一千四十九丁目
東青梅一千五十丁目
東青梅一千五十一丁目
東青梅一千五十二丁目
東青梅一千五十三丁目
東青梅一千五十四丁目
東青梅一千五十五丁目
東青梅一千五十六丁目
東青梅一千五十七丁目
東青梅一千五十八丁目
東青梅一千五十九丁目
東青梅一千六十丁目
東青梅一千六十一丁目
東青梅一千六十二丁目
東青梅一千六十三丁目
東青梅一千六十四丁目
東青梅一千六十五丁目
東青梅一千六十六丁目
東青梅一千六十七丁目
東青梅一千六十八丁目
東青梅一千六十九丁目
東青梅一千七十丁目
東青梅一千七十一丁目
東青梅一千七十二丁目
東青梅一千七十三丁目
東青梅一千七十四丁目
東青梅一千七十五丁目
東青梅一千七十六丁目
東青梅一千七十七丁目
東青梅一千七十八丁目
東青梅一千七十九丁目
東青梅一千八十丁目
東青梅一千八十一丁目
東青梅一千八十二丁目
東青梅一千八十三丁目
東青梅一千八十四丁目
東青梅一千八十五丁目
東青梅一千八十六丁目
東青梅一千八十七丁目
東青梅一千八十八丁目
東青梅一千八十九丁目
東青梅一千九十丁目
東青梅一千九十一丁目
東青梅一千九十二丁目
東青梅一千九十三丁目
東青梅一千九十四丁目
東青梅一千九十五丁目
東青梅一千九十六丁目
東青梅一千九十七丁目
東青梅一千九十八丁目
東青梅一千九十九丁目
東青梅一千一百丁目
東青梅一千一百一丁目
東青梅一千一百二丁目
東青梅一千一百三丁目
東青梅一千一百四丁目
東青梅一千一百五丁目
東青梅一千一百六丁目
東青梅一千一百七丁目
東青梅一千一百八丁目
東青梅一千一百九丁目
東青梅一千一百十丁目
東青梅一千一百十一丁目
東青梅一千一百十二丁目
東青梅一千一百十三丁目
東青梅一千一百十四丁目
東青梅一千一百十五丁目
東青梅一千一百十六丁目
東青梅一千一百十七丁目
東青梅一千一百十八丁目
東青梅一千一百十九丁目
東青梅一千一百二十丁目
東青梅一千一百二十一丁目
東青梅一千一百二十二丁目
東青梅一千一百二十三丁目
東青梅一千一百二十四丁目
東青梅一千一百二十五丁目
東青梅一千一百二十六丁目
東青梅一千一百二十七丁目
東青梅一千一百二十八丁目
東青梅一千一百二十九丁目
東青梅一千一百三十丁目
東青梅一千一百三十一丁目
東青梅一千一百三十二丁目
東青梅一千一百三十三丁目
東青梅一千一百三十四丁目
東青梅一千一百三十五丁目
東青梅一千一百三十六丁目
東青梅一千一百三十七丁目
東青梅一千一百三十八丁目
東青梅一千一百三十九丁目
東青梅一千一百四十丁目
東青梅一千一百四十一丁目
東青梅一千一百四十二丁目
東青梅一千一百四十三丁目
東青梅一千一百四十四丁目
東青梅一千一百四十五丁目
東青梅一千一百四十六丁目
東青梅一千一百四十七丁目
東青梅一千一百四十八丁目
東青梅一千一百四十九丁目
東青梅一千一百五十丁目
東青梅一千一百五十一丁目
東青梅一千一百五十二丁目
東青梅一千一百五十三丁目
東青梅一千一百五十四丁目
東青梅一千一百五十五丁目
東青梅一千一百五十六丁目
東青梅一千一百五十七丁目
東青梅一千一百五十八丁目
東青梅一千一百五十九丁目
東青梅一千一百六十丁目
東青梅一千一百六十一丁目
東青梅一千一百六十二丁目
東青梅一千一百六十三丁目
東青梅一千一百六十四丁目
東青梅一千一百六十五丁目
東青梅一千一百六十六丁目
東青梅一千一百六十七丁目
東青梅一千一百六十八丁目
東青梅一千一百六十九丁目
東青梅一千一百七十丁目
東青梅一千一百七十一丁目
東青梅一千一百七十二丁目
東青梅一千一百七十三丁目
東青梅一千一百七十四丁目
東青梅一千一百七十五丁目
東青梅一千一百七十六丁目
東青梅一千一百七十七丁目
東青梅一千一百七十八丁目
東青梅一千一百七十九丁目
東青梅一千一百八十丁目
東青梅一千一百八十一丁目
東青梅一千一百八十二丁目
東青梅一千一百八十三丁目
東青梅一千一百八十四丁目
東青梅一千一百八十五丁目
東青梅一千一百八十六丁目
東青梅一千一百八十七丁目
東青梅一千一百八十八丁目
東青梅一千一百八十九丁目
東青梅一千一百九十丁目
東青梅一千一百九十一丁目
東青梅一千一百九十二丁目
東青梅一千一百九十三丁目
東青梅一千一百九十四丁目
東青梅一千一百九十五丁目
東青梅一千一百九十六丁目
東青梅一千一百九十七丁目
東青梅一千一百九十八丁目
東青梅一千一百九十九丁目
東青梅一千二百丁目
東青梅一千二百一丁目
東青梅一千二百二丁目
東青梅一千二百三丁目
東青梅一千二百四丁目
東青梅一千二百五丁目
東青梅一千二百六丁目
東青梅一千二百七丁目
東青梅一千二百八丁目
東青梅一千二百九丁目
東青梅一千二百十丁目
東青梅一千二百十一丁目
東青梅一千二百十二丁目
東青梅一千二百十三丁目
東青梅一千二百十四丁目
東青梅一千二百十五丁目
東青梅一千二百十六丁目
東青梅一千二百十七丁目
東青梅一千二百十八丁目
東青梅一千二百十九丁目
東青梅一千二百二十丁目
東青梅一千二百二十一丁目
東青梅一千二百二十二丁目
東青梅一千二百二十三丁目
東青梅一千二百二十四丁目
東青梅一千二百二十五丁目
東青梅一千二百二十六丁目
東青梅一千二百二十七丁目
東青梅一千二百二十八丁目
東青梅一千二百二十九丁目
東青梅一千二百三十丁目
東青梅一千二百三十一丁目
東青梅一千二百三十二丁目
東青梅一千二百三十三丁目
東青梅一千二百三十四丁目
東青梅一千二百三十五丁目
東青梅一千二百三十六丁目
東青梅一千二百三十七丁目
東青梅一千二百三十八丁目
東青梅一千二百三十九丁目
東青梅一千二百四十丁目
東青梅一千二百四十一丁目
東青梅一千二百四十二丁目
東青梅一千二百四十三丁目
東青梅一千二百四十四丁目
東青梅一千

記号	借地権割合	記号	借地権割合
A	90%	E	50%
B	80%	F	40%
C	70%	G	30%
D	60%	H	20%

繁華街・高度商業地区
道路を中心として全地域
道路沿い

普通商業地区 併用住宅地区
全地域
北側道路沿い
南側全地域

中小工場地区
北側全地域
南側道路沿い
南側全地域

大工場地区
北側全地域
南側道路沿い
北側全地域

普通住宅地区 家内工業地区
無印は全地域

39010

青梅市役所

東青梅一丁目

⑦ ⑩ ⑪ ⑫ ⑨ ⑩

155D 135D 120D 127D 215D 120D 119D 150D

〒 青梅郵便局

⑭ ⑬ ②

青梅市立
文 青梅第二中学校

千ケ瀬町二丁目

39009
39007 39014
39011

(一) (二) (三) (四) (五)
千ケ瀬 東青梅

青梅 (青梅)

63
39010

東青梅三丁目

⑩ ⑪ ⑫ ㉔ ㉕ ㉖

130D 124D 107D 124D 124D 123D 123D 123D 107D 107D 119D 107D 124D 119D 119D

東青梅五丁目

公2 ⑦ ⑧ ⑥ ① 155D 122D 129D

専売公社
青梅出張所

④ ⑤ ③ 205D 124D 119D 122D 116D

東青梅四丁目

⑥ ① ② ⑦ ⑪ ⑩ 124D 132D 124D 134D

多摩電気工事
青梅出張所

公1 ⑫ 230D 175D 140D

島崎建設KK ⑨ ⑬ 青梅税務署

千ケ瀬第二浄水場

⑧ ⑭ ⑮ 142D 255D 150D 128D 139D 143D 116D ⑲ ⑱

千ケ瀬町一丁目

記号	借地権割合	記号	借地権割合
A	90%	E	50%
B	80%	F	40%
C	70%	G	30%
D	60%	H	20%

繁華街・高度商業地区
道路を中心として全地域
道路沿い

普通商業地区
併用住宅地区
全地域
北側道路沿い
南側全地域

中小工場地区
北側全地域
南側道路沿い
南側全地域

大工場地区
北側全地域
南側道路沿い
北側全地域

普通住宅地区
家内工業地区
無印は全地域

39011

千ケ瀬町二丁目

多摩川

長渕三丁目

39010

39015

青梅（青梅） 63 39011

千ケ瀬町一丁目

15 東青梅四

143 D

136 D

17 青梅四丁目

青梅市立総合病院第一青樹寮

16

青梅市立総合病院

川

河辺町三丁目

記号	借地権割合	記号	借地権割合
A	90%	E	50%
B	80%	F	40%
C	70%	G	30%
D	60%	H	20%

繁華街・高度商業地区
道路を中心として全地域
道路沿い

普通商業地区
併用住宅地区
全地域
北側道路沿い
南側全地域

中小工場地区
北側全地域
南側道路沿い
南側全地域

大工場地区
北側全地域
南側道路沿い
北側全地域

普通住宅地区
家内工業地区
無印は全地域

39012

大門一丁目

吹上

師岡町二丁目

師岡町一丁目

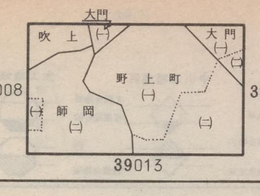

青梅 (青梅)

63

39012

大門一丁目

大門二丁目

野上町一丁目

野上町二丁目

鳥井戸橋

126 D

145 D

111D

130D

260

267

255

347

記号	借地権割合	記号	借地権割合
A	90%	E	50%
B	80%	F	40%
C	70%	G	30%
D	60%	H	20%

繁華街・高度商業地区
- 道路を中心として全地域
- 道路沿い

普通商業地区 併用住宅地区
- 全地域
- 北側道路沿い
- 南側全地域

中小工場地区
- 北側全地域
- 南側道路沿い
- 南側全地域

大工場地区
- 北側全地域
- 南側道路沿い
- 北側全地域

普通住宅地区 家内工業地区
- 無印は全地域

39013

師岡町二丁目

児童遊園

東青梅 五丁目

師岡町四丁目

青梅鋳造株式会社

青梅消防署

指田

道門公園

公8

基5-2

385 371 388 392 492 486 812 789 793 567 785 713 488

113D 145D 116D 150D 155D 124D 120D 114D 145D 122D 136D 205D 137D 155D

39012

39009 東青梅(五) (一)師 岡(二) 野(一) 上(二) (三) 四 39018

39014

青梅 63

（青梅） 39013

野上町二丁目

野上町

三丁目

都営かすみ台第二住宅

100D 111D 145D 150D 175D 144D 136D 185D 155D 205D

記号	借地権割合	記号	借地権割合
A	90%	E	50%
B	80%	F	40%
C	70%	G	30%
D	60%	H	20%

繁華街・高度商業地区
道路を中心として全地域
道路沿い

普通商業地区
併用住宅地区
全地域
北側道路沿い
南側全地域

中小工場地区
北側全地域
南側道路沿い
南側全地域

大工場地区
北側全地域
南側道路沿い
北側全地域

普通住宅地区
家内工業地区
無印は全地域

39014

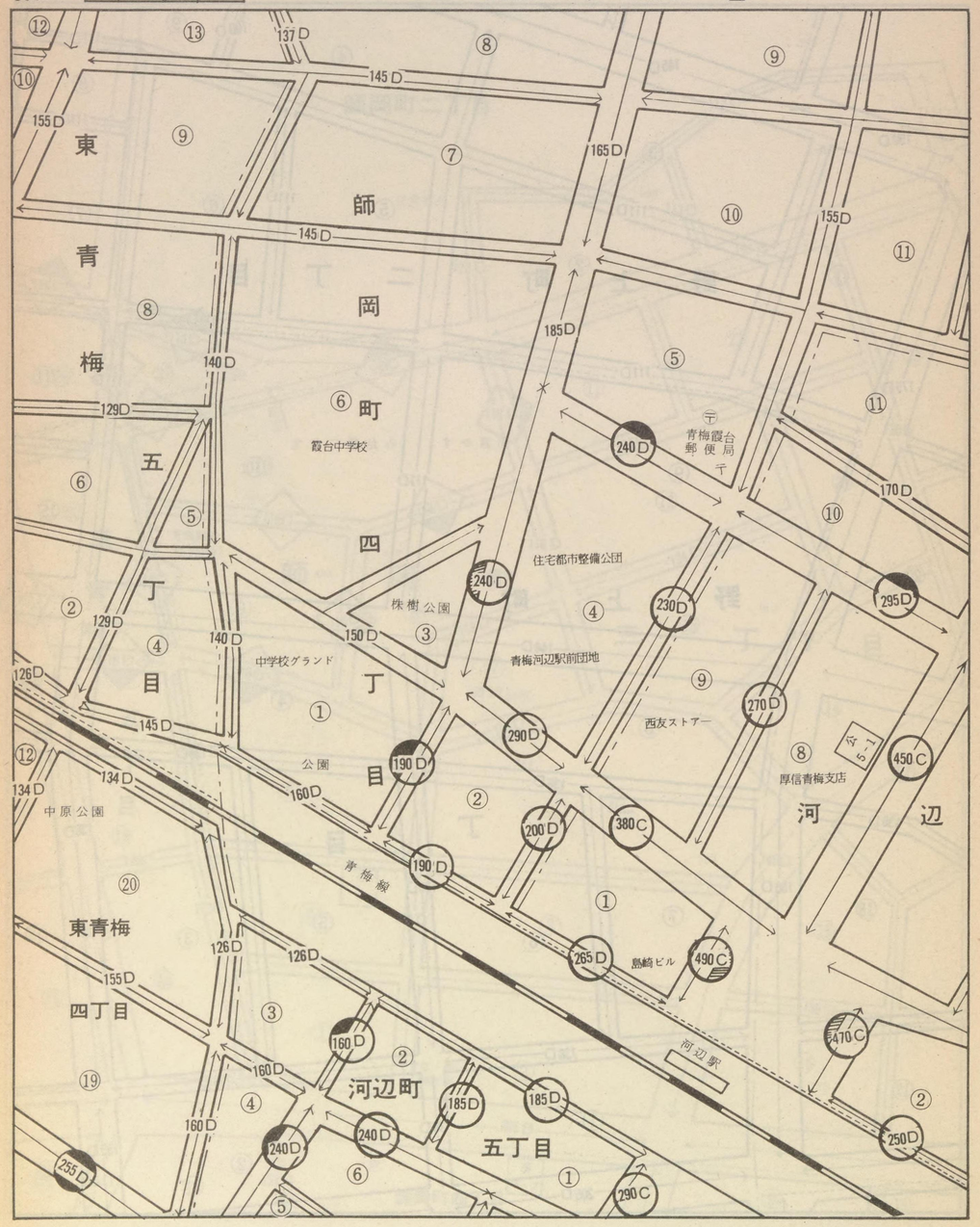

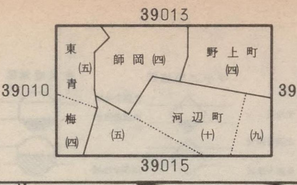

青梅（青梅）

63

39014

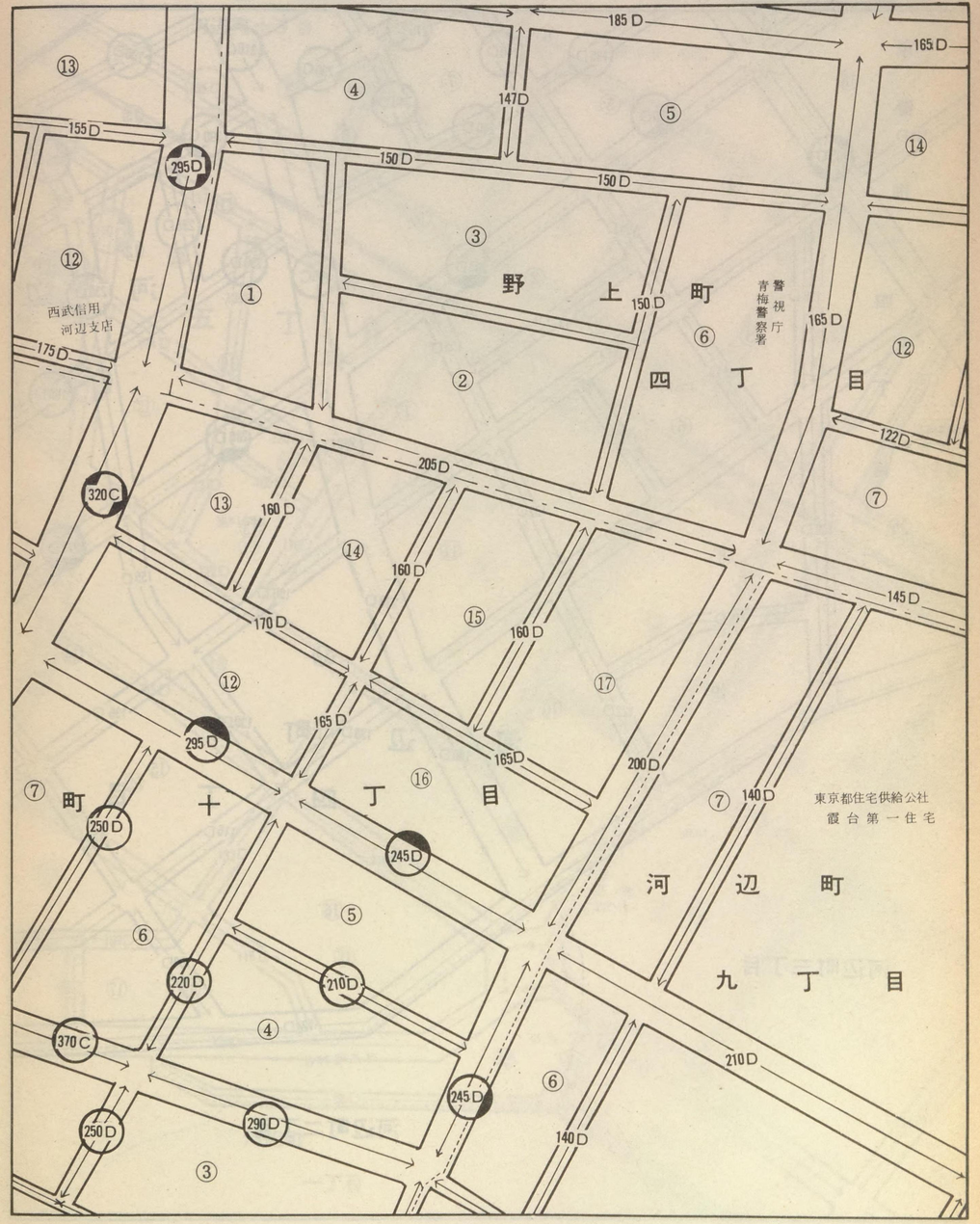

記号	借地権割合	記号	借地権割合
A	90%	E	50%
B	80%	F	40%
C	70%	G	30%
D	60%	H	20%

繁華街・高度商業地区
道路を中心として全地域
道路沿い

普通商業地区
併用住宅地区
全地域
北側道路沿い
南側全地域

中小工場地区
北側全地域
南側道路沿い
南側全地域

大工場地区
北側全地域
南側道路沿い
北側全地域

普通住宅地区
家内工業地区
無印は全地域

39015

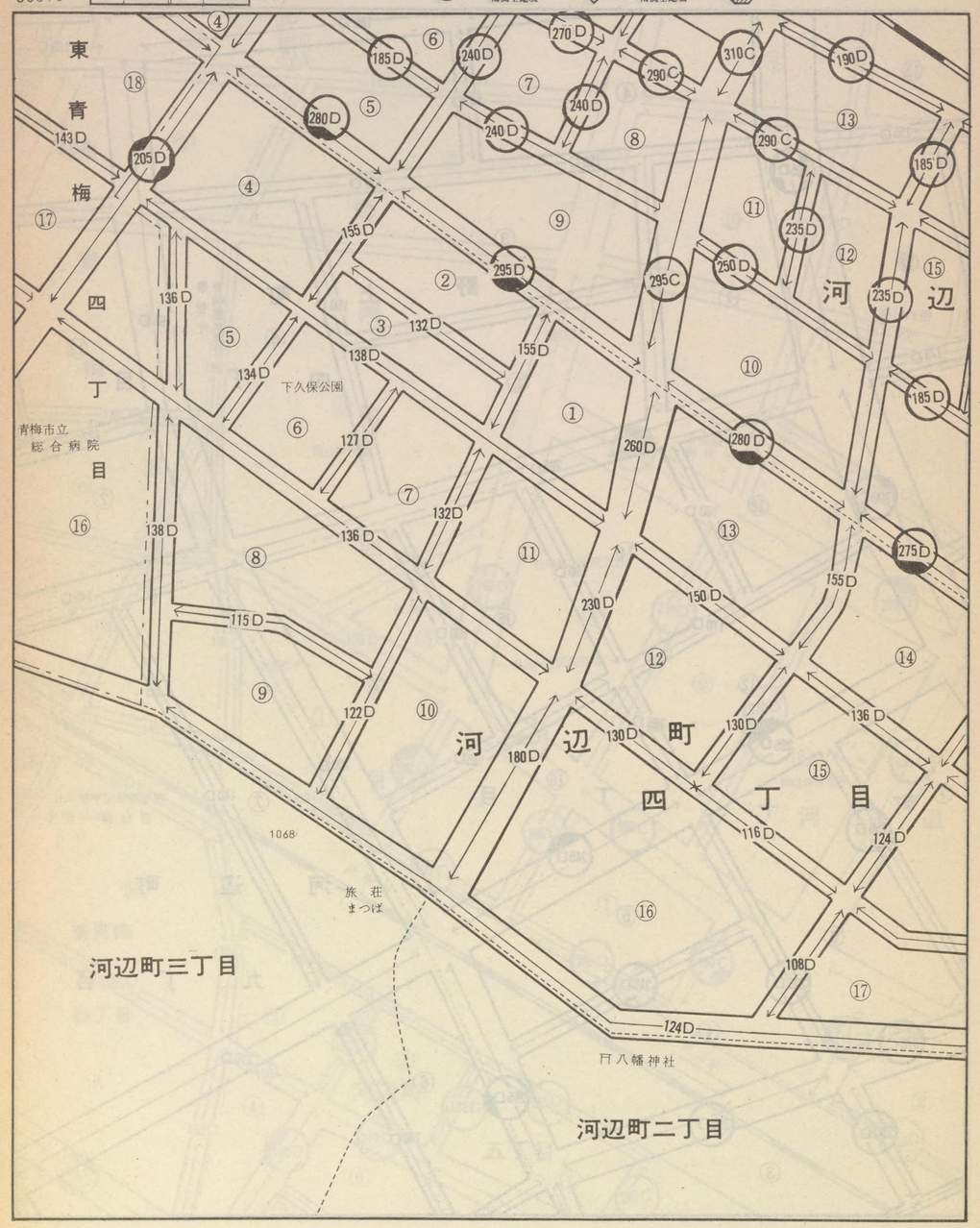

39014
39011
39020
39016

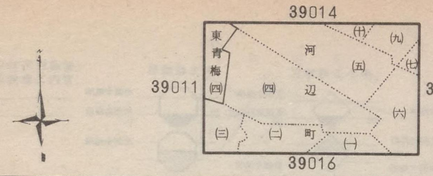

青梅 63
（青梅） 39015

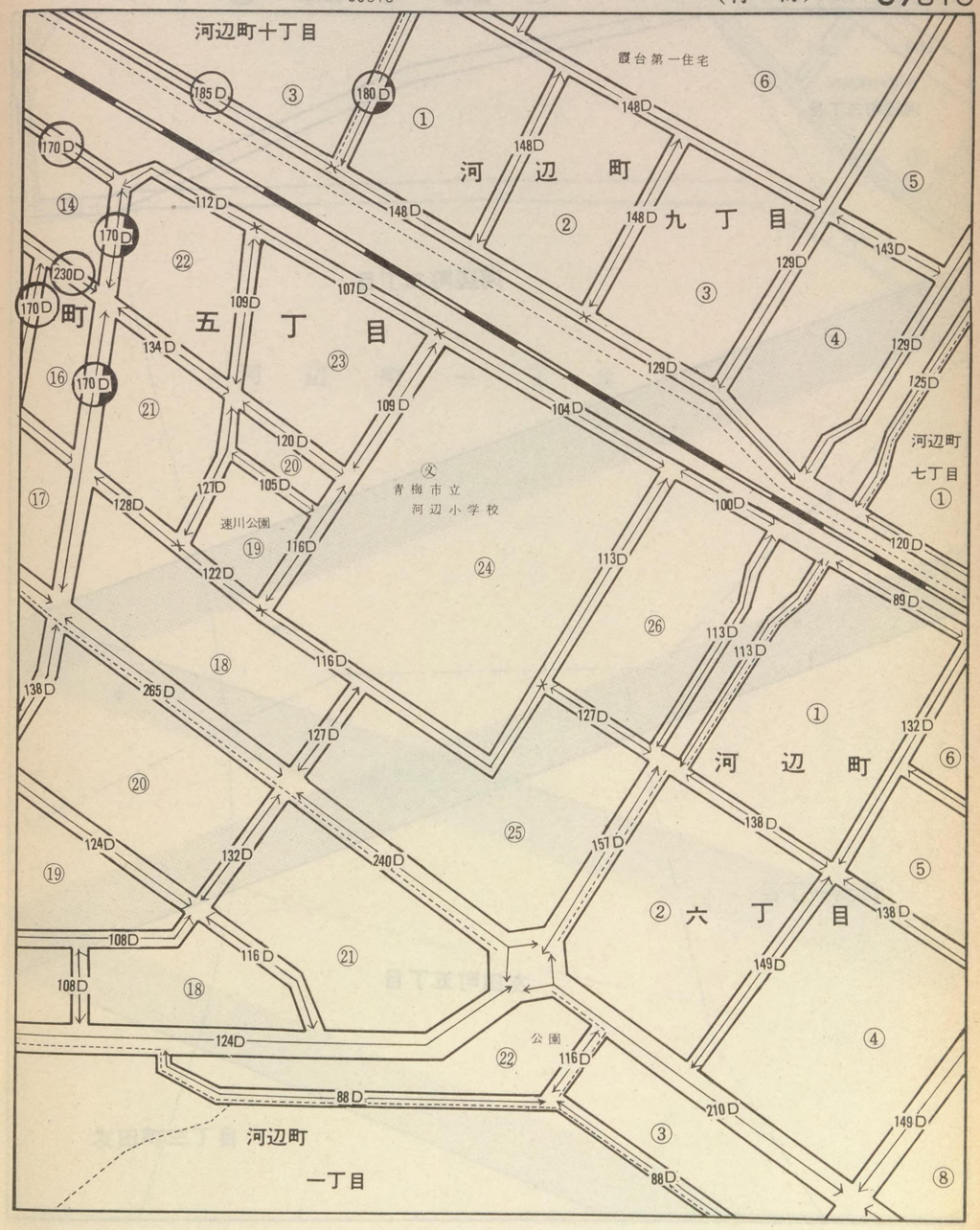

記号	借地権割合	記号	借地権割合
A	90%	E	50%
B	80%	F	40%
C	70%	G	30%
D	60%	H	20%

繁華街・高度商業地区
道路を中心として全地域
道路沿い

普通商業地区
併用住宅地区
全地域
北側道路沿い
南側全地域

中小工場地区
北側全地域
南側道路沿い
南側全地域

大工場地区
北側全地域
南側道路沿い
北側全地域

普通住宅地区
家内工業地区
無印は全地域

39016

河辺町三丁目

河辺町二丁目

多

摩

長渕一丁目

友田町五丁目

39015

39021

青梅 63
(青梅) 39016

③ 116D 190D

河辺町六丁目

88D ⑨ 101D ⑩

河辺町一丁目

川

友田町三丁目

記号	借地権割合	記号	借地権割合
A	90%	E	50%
B	80%	F	40%
C	70%	G	30%
D	60%	H	20%

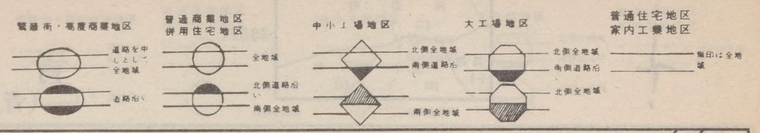

39017

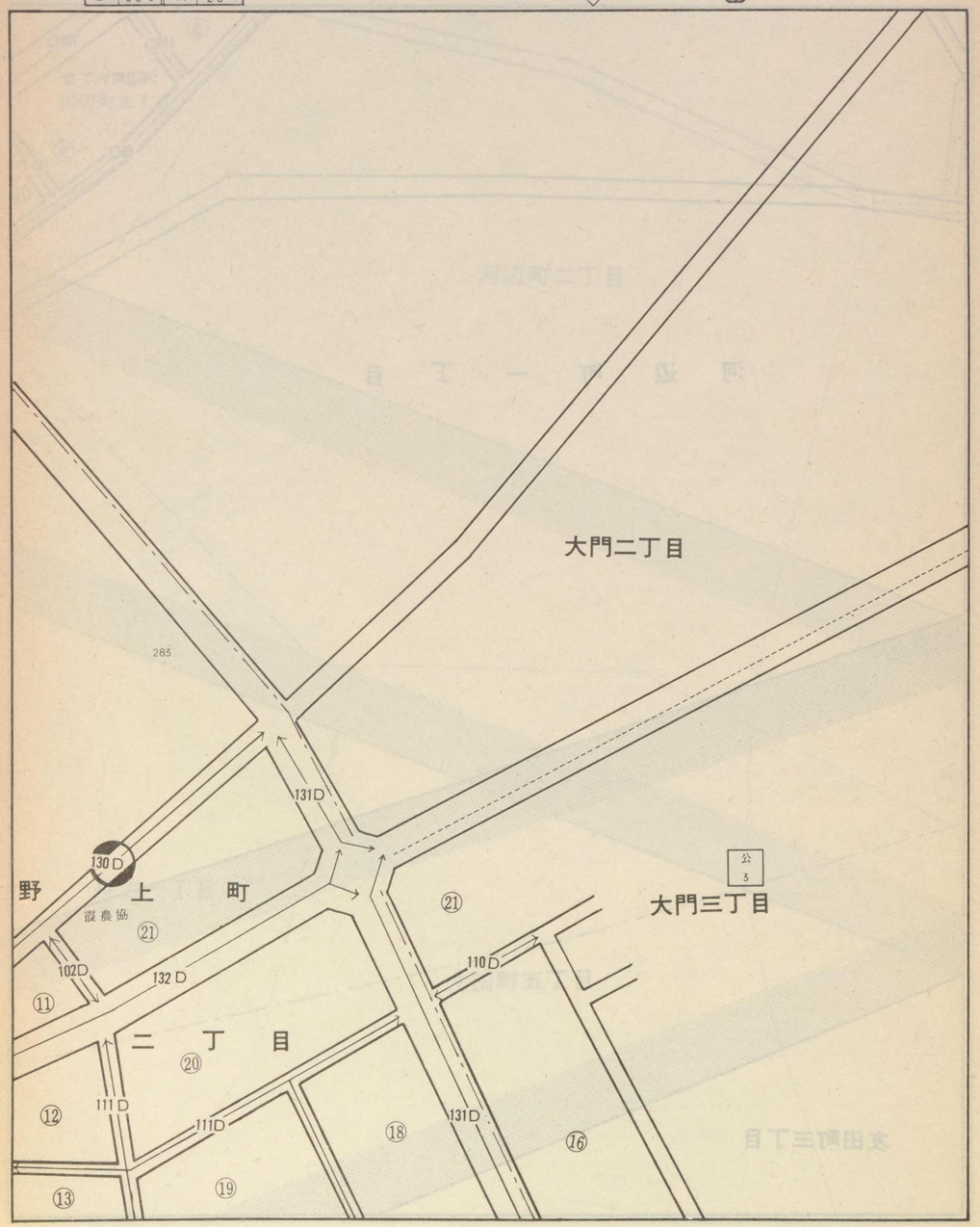

39012

39018

青梅 (青梅)

63

39017

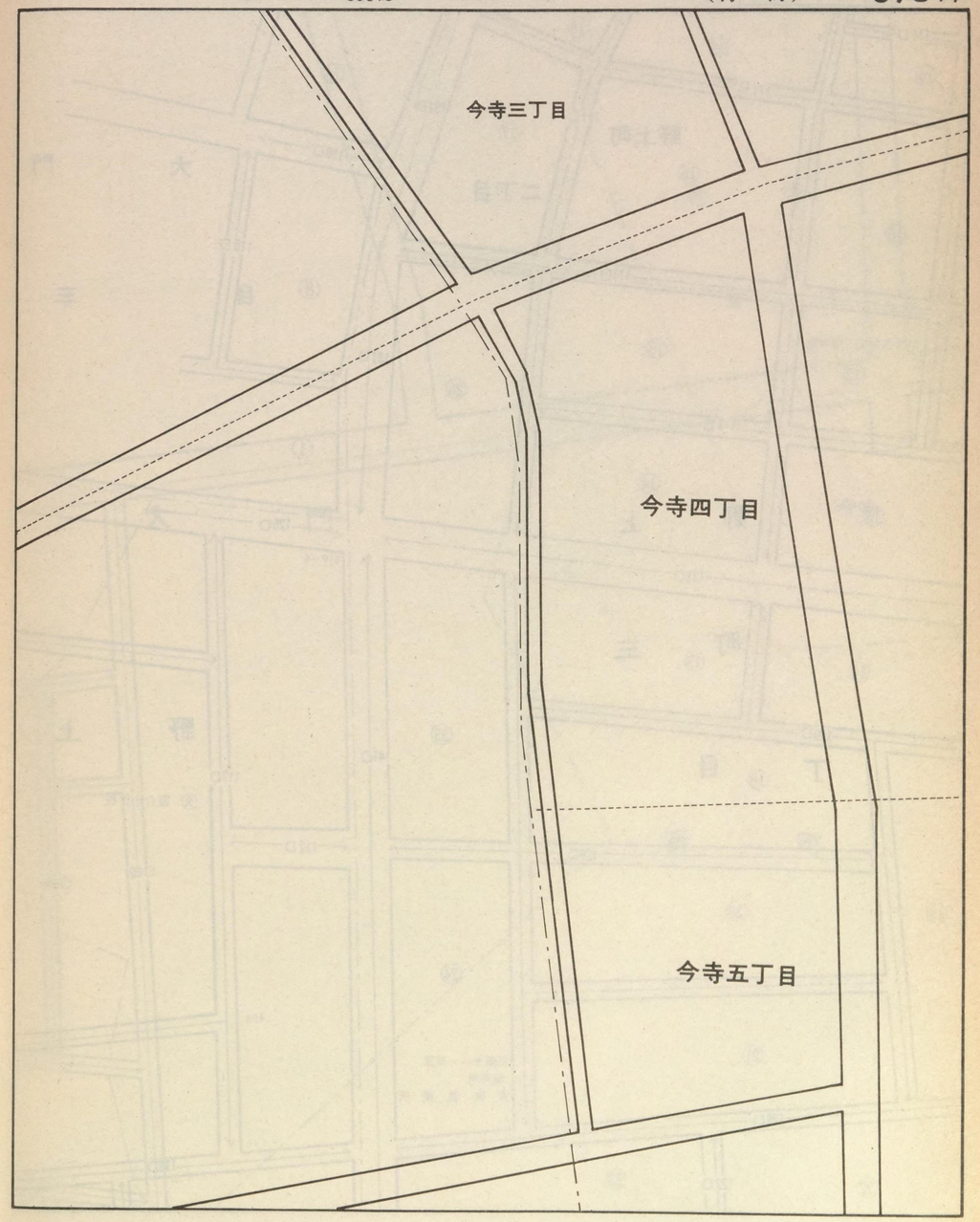

記号	借地権割合	記号	借地権割合
A	90%	E	50%
B	80%	F	40%
C	70%	G	30%
D	60%	H	20%

繁華街・高度商業地区
道路を中心として全地域
道路沿い

普通商業地区
併用住宅地区
全地域
北側道路沿い
南側全地域

中小工場地区
北側全地域
南側道路沿い
南側全地域

大工場地区
北側全地域
南側道路沿い
北側全地域

普通住宅地区
家内工業地区
無印は全地域

39018

111D 111D 111D 131D 110D 110D 131D 131D 125D 131D 129D 129D 141D 112D 112D 129D 129D 112D 122D 112D

⑭ ⑲ ⑱ ⑯ ⑮ ⑰ ⑫ ⑬ ⑧ ⑯ ⑮ ⑭ ⑯ ⑰ ⑱ ⑲ ⑳ ㉑ ㉒ ㉓ ㉔ ㉕ ㉖ ① 319-6 423

野上町二丁目

大門三丁目

かすみ台第二保育園

野上町三丁目

野上町

日産サニー東京販売所 青梅営業所

㊏ 霞台小学校

39017

39013

39019

野(一) (二)上町 (三) 大門 今寺(五) 今寺 野上 新町

青梅 63

(青梅) 39018

今寺五丁目

大門

今寺

新町

109D 109D

山下

記号	借地権割合	記号	借地権割合
A	90%	E	50%
B	80%	F	40%
C	70%	G	30%
D	60%	H	20%

繁華街・高度商業地区
道路を中心として全地域
道路沿い

普通商業地区 併用住宅地区
全地域
北側道路沿い
南側全地域

中小工場地区
北側全地域
南側道路沿い
南側全地域

大工場地区
北側全地域
南側道路沿い
北側全地域

普通住宅地区 家内工業地区
無印は全地域

39019

野上町三丁目 ㉒ ㉓
165D
109D 422
160D
126D
⑭ 野 上 ⑮ 町
113D 681 113D
122D 122D
⑫ 122D
⑬
674 664
113D
147D
四 丁 目
⑪ 122D ⑩ 122D ⑨
122D
⑦ 122D
122D
⑧
145D
113D
東京都住宅供給公社 霞台第一住宅
144D 657
⑦ 本間歯科医院 ⑨ ⑩ ⑬
119D 180D
河 辺 町
125D
九 丁 目
125D
⑧ 河 辺 町 ⑫ 八
125D
125D
⑧ ① ⑦ ⑪ ⑥
ⓧ 若草小学校
野 上 695

39018
(三)
野上町(四)
野 上 新 町
39014
(九)
河 辺 町 (八)
39020

青 梅 (青 梅) 63 39019

農協園芸センター
鈴法寺跡
361
691
690
666
661
新 町
113D
青梅学園
740
144D
135D
528
渡辺
506
532
122D
河 辺
丁 目
125D
グランド
島崎

記号	借地権割合	記号	借地権割合
A	90%	E	50%
B	80%	F	40%
C	70%	G	30%
D	60%	H	20%

繁華街・高度商業地区
道路を中心として全地域
道路沿い

普通商業地区
併用住宅地区
全地域
北側道路沿い
南側全地域

中小工場地区
北側全地域
南側道路沿い
南側全地域

大工場地区
北側全地域
南側道路沿い
北側全地域

普通住宅地区
家内工業地区
無印は全地域

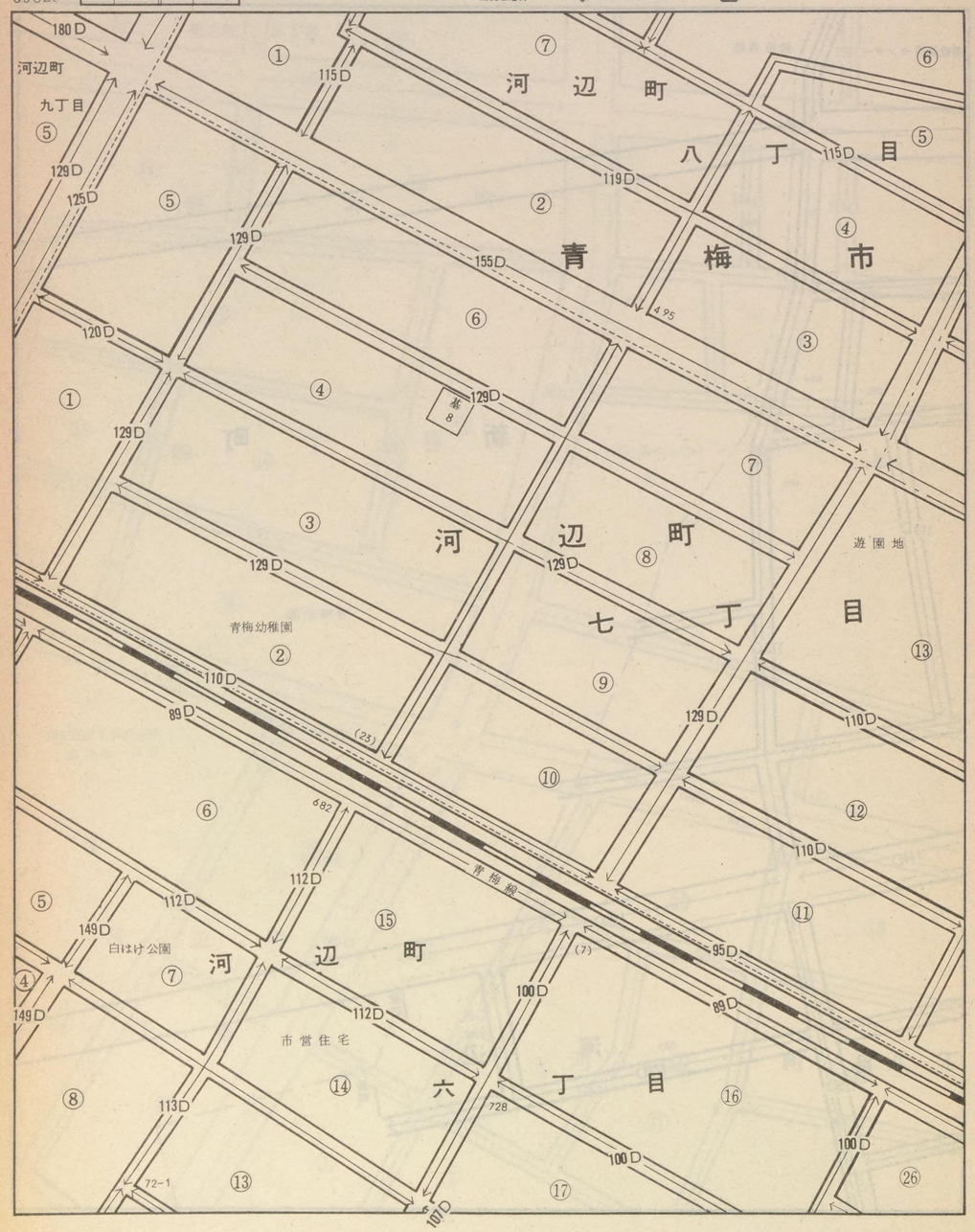

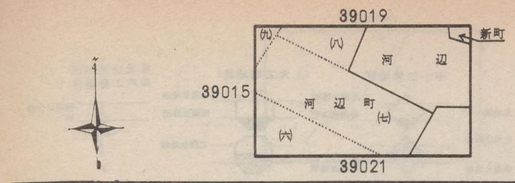

青梅（青梅） 63 39020

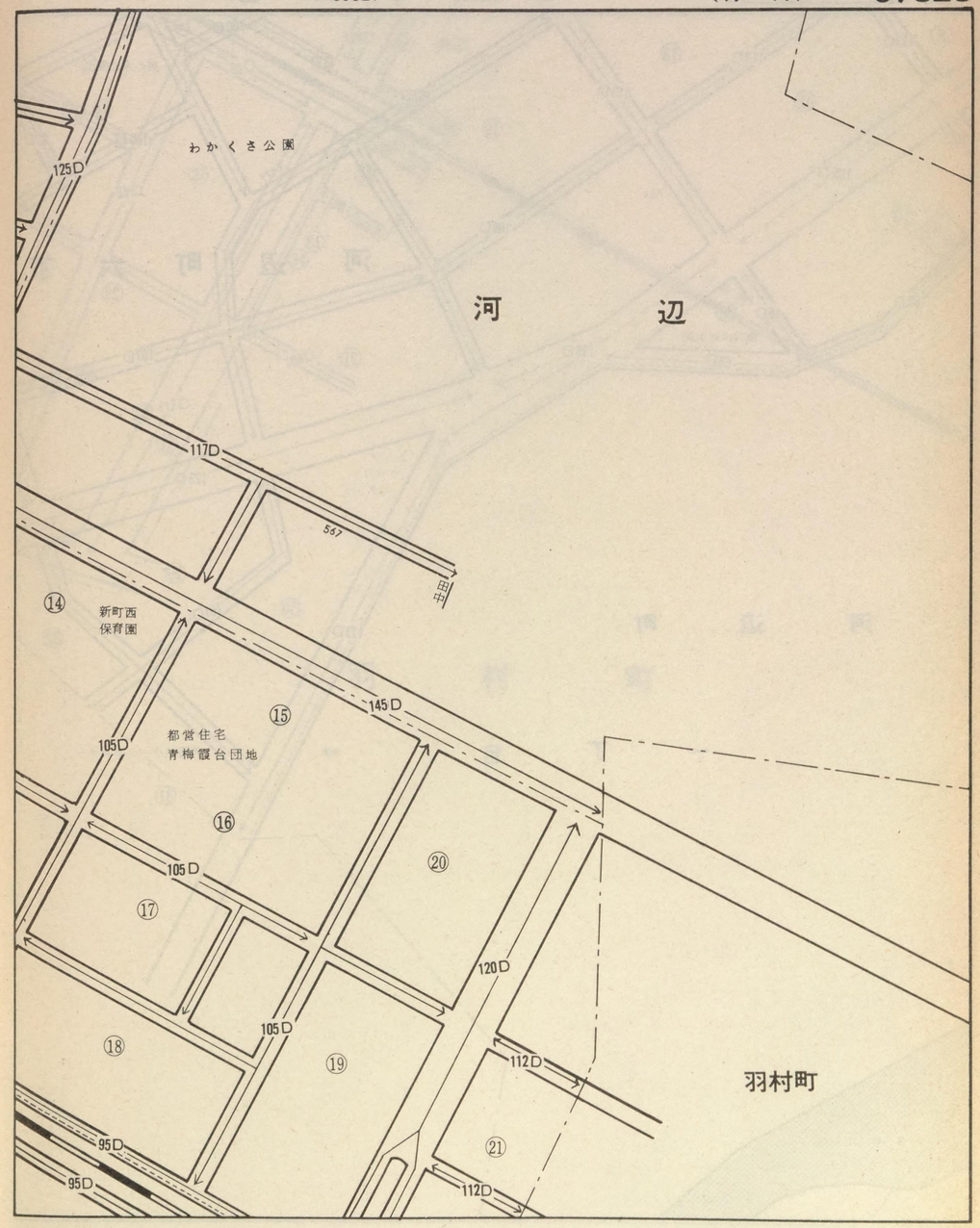

記号	借地権割合	記号	借地権割合
A	90%	E	50%
B	80%	F	40%
C	70%	G	30%
D	60%	H	20%

繁華街・高度商業地区
道路を中心として全地域
道路沿い

普通商業地区
併用住宅地区
全地域
北側道路沿い
南側全地域

中小工場地区
北側全地域
南側道路沿い
南側全地域

大工場地区
北側全地域
南側道路沿い
北側全地域

普通住宅地区
家内工業地区
無印は全地域

39021

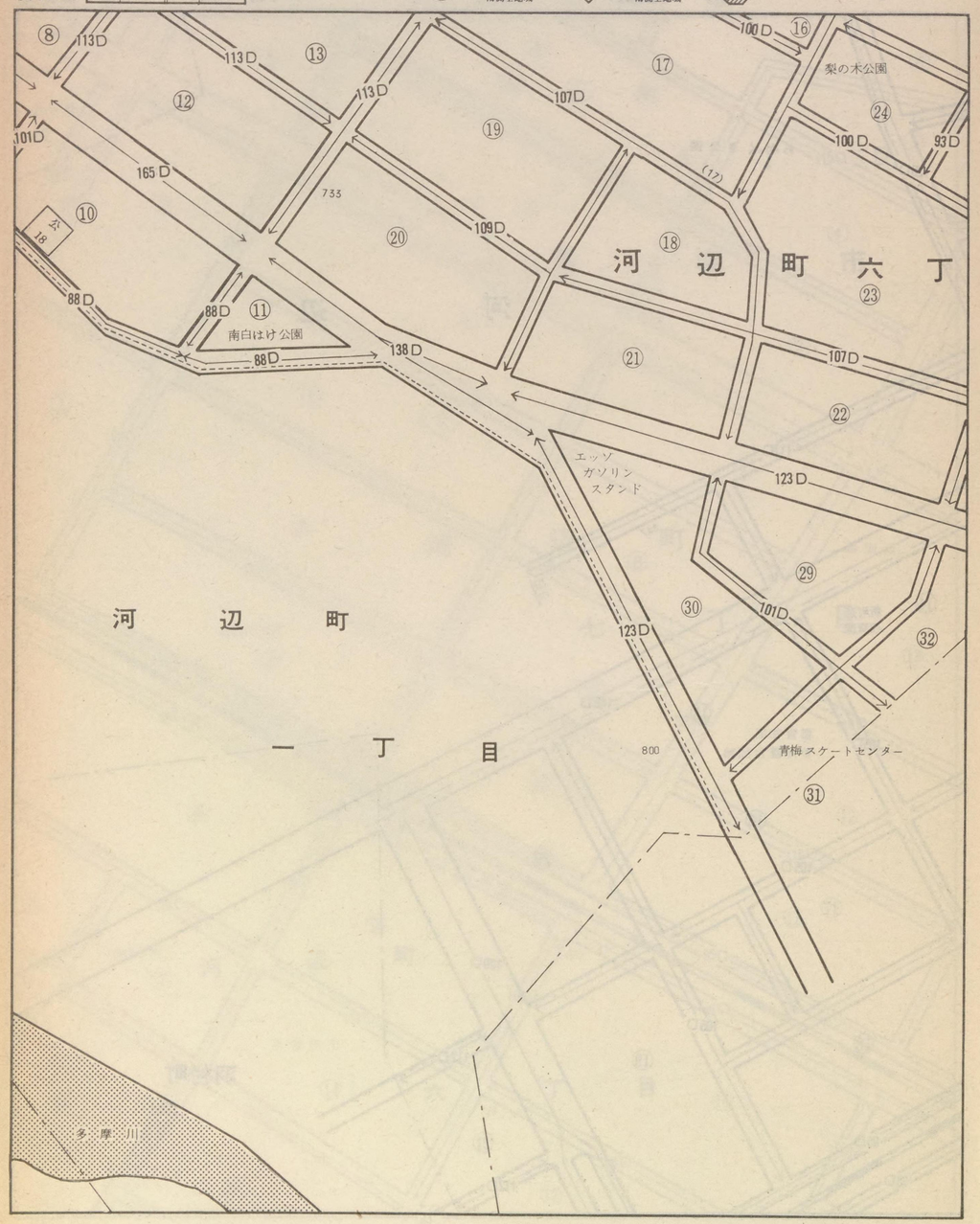

39020
39016
友田
河辺町(六)
(一)
羽村町

青梅 (青梅) 63 39021

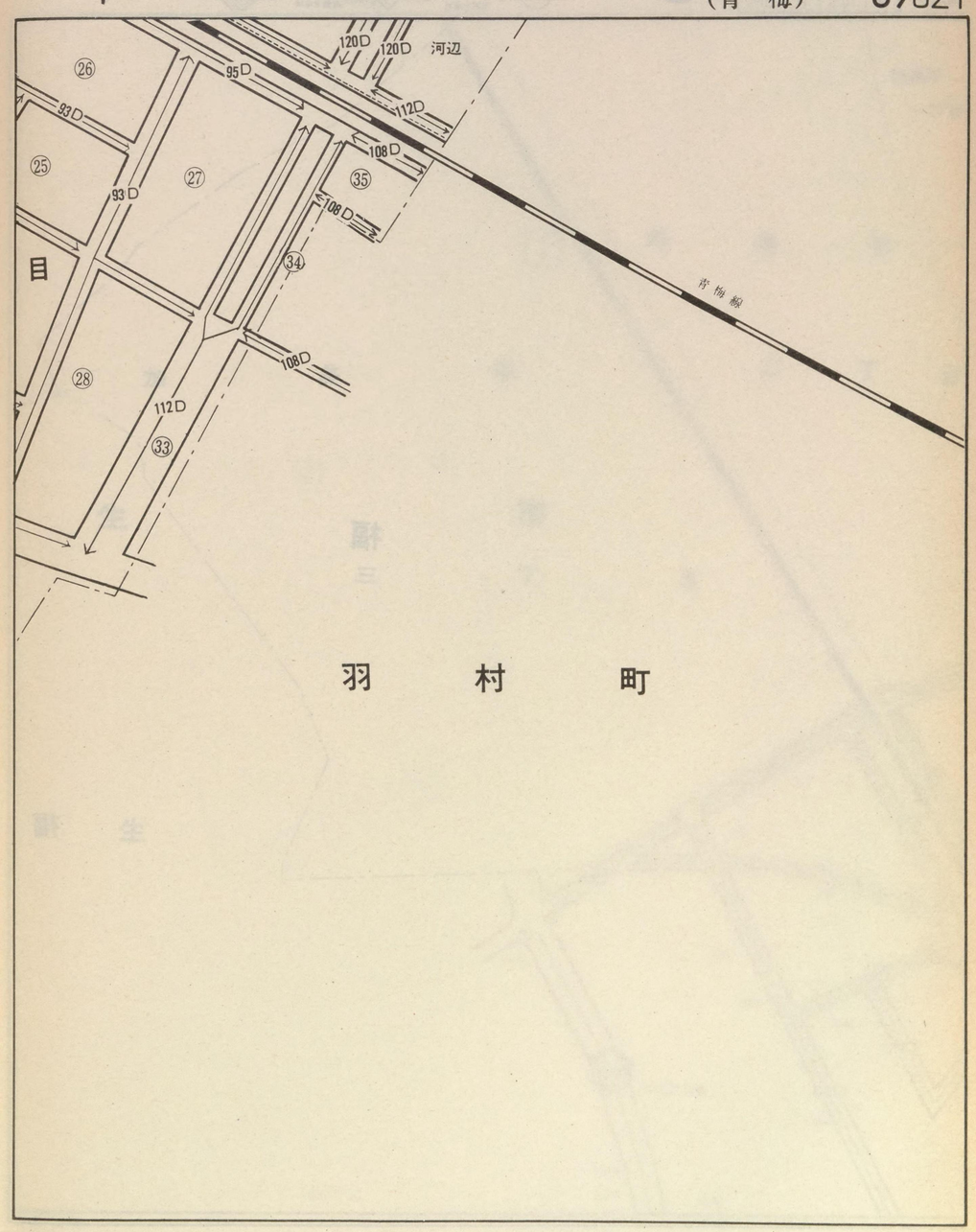

記号	借地権割合	記号	借地権割合
A	90%	E	50%
B	80%	F	40%
C	70%	G	30%
D	60%	H	20%

繁華街・高度商業地区
道路を中心として全地域
道路沿い

普通商業地区併用住宅地区
全地域
北側道路沿い
南側全地域

中小工場地区
北側全地域
南側道路沿い
南側全地域

大工場地区
北側全地域
南側道路沿い
北側全地域

普通住宅地区家内工業地区
無印は全地域

39022

福

福

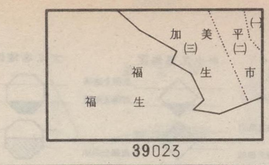

青梅 63
(福生) 39022

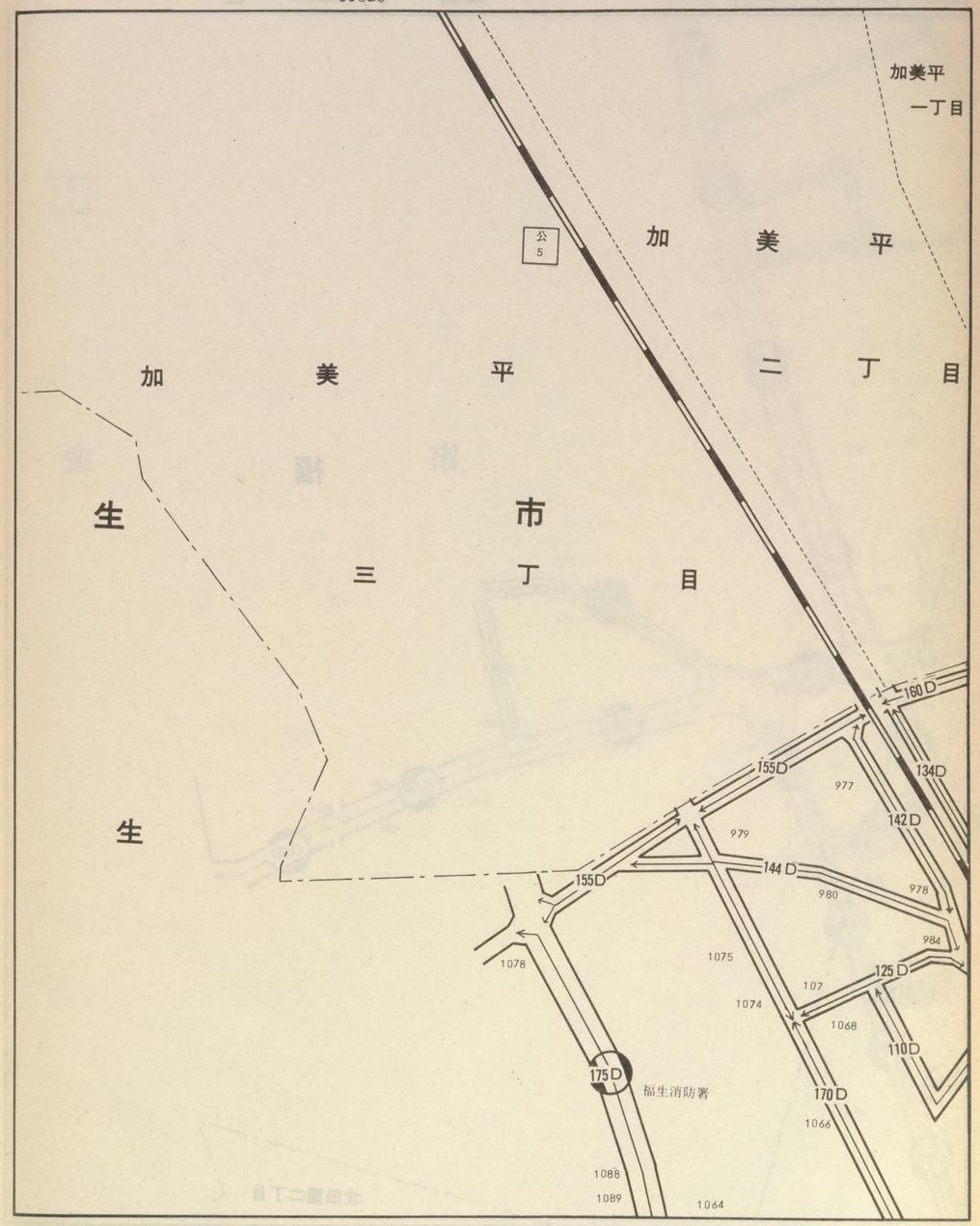

記号	借地権割合	記号	借地権割合
A	90%	E	50%
B	80%	F	40%
C	70%	G	30%
D	60%	H	20%

繁華街・高度商業地区
道路を中心として全地域
道路沿い

普通商業地区
併用住宅地区
全地域
北側道路沿い
南側全地域

中小工場地区
北側全地域
南側道路沿い
南側全地域

大工場地区
北側全地域
南側道路沿い
北側全地域

普通住宅地区
家内工業地区
無印は全地域

39023

福

秋川市

北田園二丁目

39022

福生市

本町

39025

秋川市

北田園(二)

青梅 63

（福生）

39023

公6

生

市

福生市立第一小学校

本町

170D 1059 1065 175D 1064 127D 1098 1062 185D 1061 125D 1062 1061 134D 1061 1103 195D 1106 1108 1109 210D 1048 150D 330C 116 140D 113 658 125D 66 220D 660 656 190D 699 89 240C 91 190D 88 654 150D 653 642 650 130D 88 145D 88 66 225C 87 698 160D 87 135D 85 140D 85 118D 693 79 128D

記号	借地権割合	記号	借地権割合
A	90%	E	50%
B	80%	F	40%
C	70%	G	30%
D	60%	H	20%

繁華街・高度商業地区
道路を中心として全地域
道路沿い

普通商業地区
併用住宅地区
全地域
北側道路沿い
南側全地域

中小工場地区
北側全地域
南側道路沿い
南側全地域

大工場地区
北側全地域
南側道路沿い
北側全地域

普通住宅地区
家内工業地区
無印は全地域

39024

加美平
一丁目
武蔵野台
加美平二丁目
福生
東町
青梅線
160D
200D
155D
973
969
240D
140D
134D
110D
1029
144D
1026
995
998
999
963
1001
250D
190D
180D
165D
240D
440C
1002
1015
150D
⑤
⑥
⑦
⑧
⑨
⑩
⑪
⑫
⑬
⑭
⑮ 948

青梅（福生）

39024

39022
39025
加美平
(一)
東町
福生
武蔵野台
(二)
(一)

武蔵野台
一丁目
二丁目
福生
山崎
906
906
892
220D
200D
300C
公9

青梅（福生） 63

39025

記号	借地権割合	記号	借地権割合
A	90%	E	50%
B	80%	F	40%
C	70%	G	30%
D	60%	H	20%

繁華街・高度商業地区
道路を中心として全地域
道路沿い

普通商業地区 併用住宅地区
全地域
北側道路沿い
南側全地域

中小工場地区
北側全地域
南側道路沿い
南側全地域

大工場地区
北側全地域
南側道路沿い
北側全地域

普通住宅地区 家内工業地区
無印は全地域

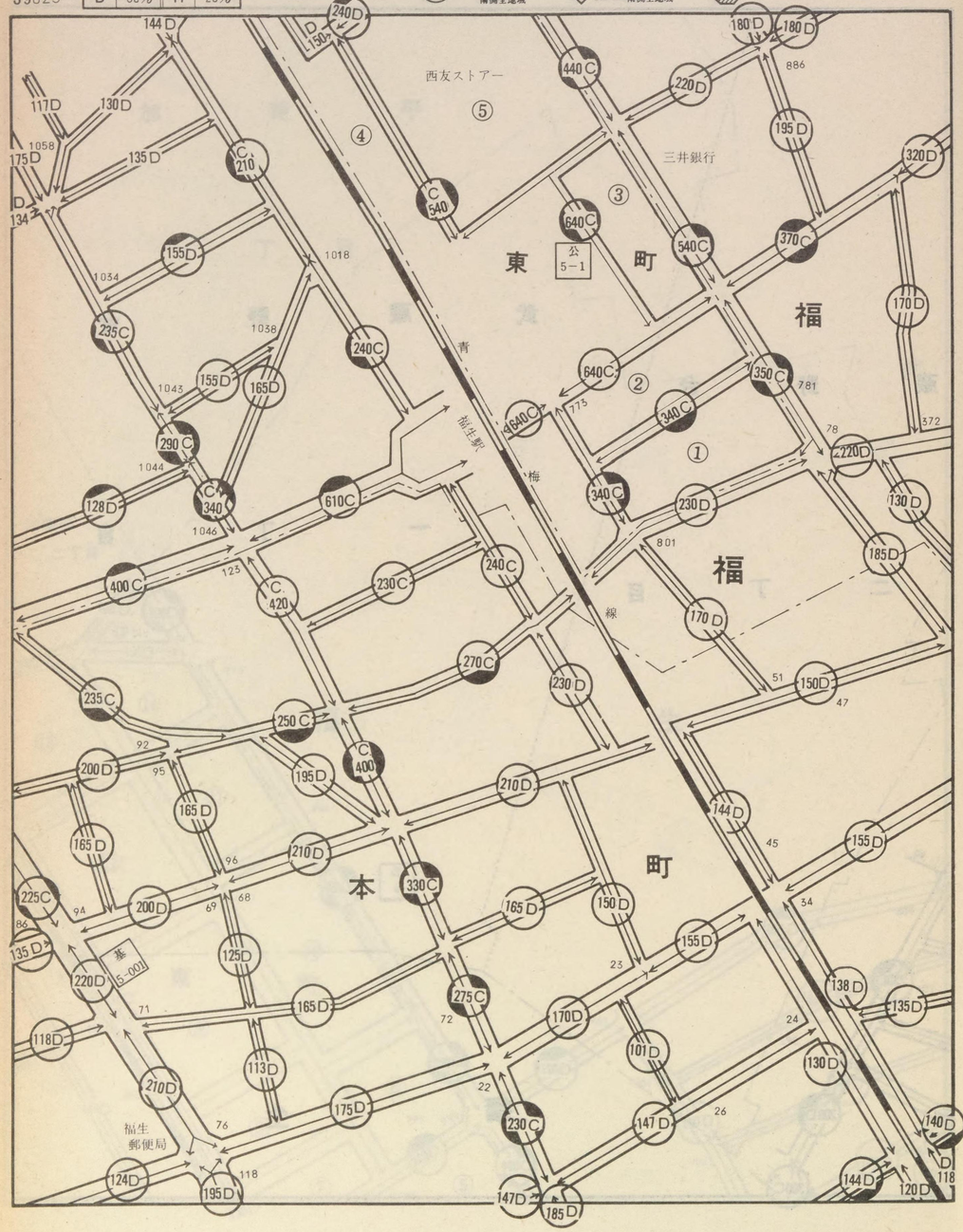

39024
39023
39026
東町
福生市
本町
志茂

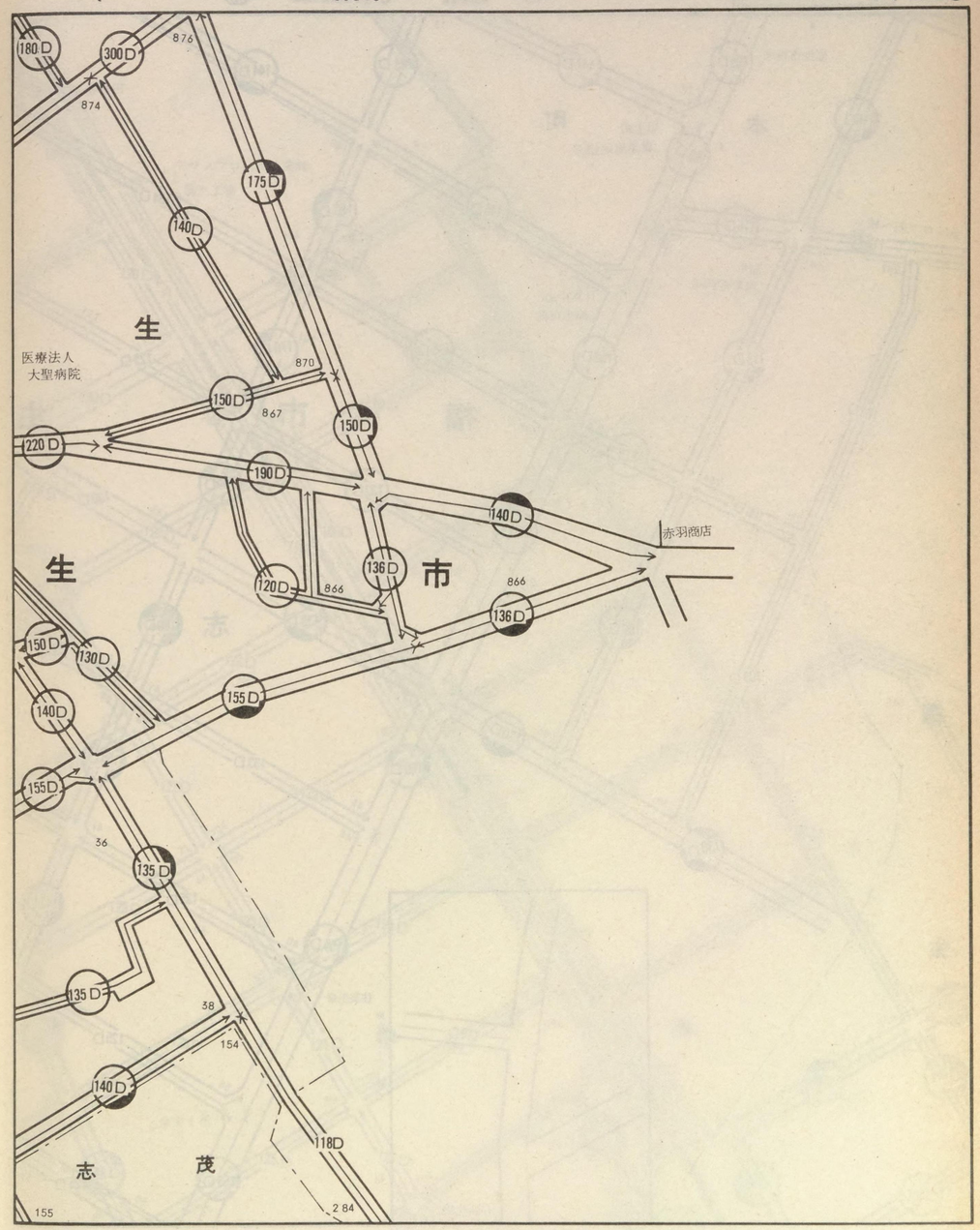

青梅（福生） 63 39026

記号	借地権割合	記号	借地権割合
A	90%	E	50%
B	80%	F	40%
C	70%	G	30%
D	60%	H	20%

繁華街・高度商業地区：道路を中心として全地域 / 道路沿い

普通商業地区 併用住宅地区：全地域 / 北側道路沿い 南側全地域

中小工場地区：北側全地域 南側道路沿い / 南側全地域

大工場地区：北側全地域 南側道路沿い / 北側全地域

普通住宅地区 家内工業地区：無印は全地域

39025 本町 福生 福生 福生市 志茂 牛浜 39028 39027

福生市役所 本町 福生市農業協同組合 田村建設工業㈱ ※下ワク内へ続く 福生電報電話局 日本生命福生市部 トヨタオートタマ 朝日生命 福生 志茂 牛浜 住友生命 ※左上より続く 奥多摩街道 清巌院橋 第1生命

アサノブロック工業㈱福生工場 福生 青梅線 福生市 志茂 牛浜 牛浜駅

記号	借地権割合	記号	借地権割合
A	90%	E	50%
B	80%	F	40%
C	70%	G	30%
D	60%	H	20%

繁華街・高度商業地区
道路を中心として全地域
道路沿い

普通商業地区
併用住宅地区
全地域
北側道路沿い
南側全地域

中小工場地区
北側全地域
南側道路沿い
南側全地域

大工場地区
北側全地域
南側道路沿い
北側全地域

普通住宅地区
家内工業地区
無印は全地域

39027

公1

志茂

福生

北田園

一丁目

南田園三丁目

秋川市草花

39026

志茂
福生
牛浜
(一)北田園
福生市
南田園(三)
熊川
秋川市草花
39029

青梅 63

(福生)

39027

牛浜駅

清水工業㈱

牛浜

福生市

熊川

青梅線

148D 125D 150D 125D 126D 235D 210D 185D 129
48 69 93
140D 44 66 70 230D 185D 132
45 150D 126D 140D 195D
133
150D 76 77 90 92 155D 145D
73 135
155D 43 140D 140D 145D

記号	借地権割合	記号	借地権割合
A	90%	E	50%
B	80%	F	40%
C	70%	G	30%
D	60%	H	20%

繁華街・高度商業地区
道路を中心として全地域
道路沿い

普通商業地区
併用住宅地区
全地域
北側道路沿い
南側全地域

中小工場地区
北側全地域
南側道路沿い
南側全地域

大工場地区
北側全地域
南側道路沿い
北側全地域

普通住宅地区
家内工業地区
無印は全地域

39028

八

高

福

線

福

交 福生市立福生第三小学校

118D

145D

151

町営グランド

牛 113D

浜

147

140D

150D 108D

39026

福 生 市

福 生

牛 浜

39029

青 梅 63

（福 生） 39028

生 市

生

記号	借地権割合	記号	借地権割合
A	90%	E	50%
B	80%	F	40%
C	70%	G	30%
D	60%	H	20%

繁華街・高度商業地区
道路を中心として全地域
道路沿い

普通商業地区
併用住宅地区
全地域
北側道路沿い
南側全地域

中小工場地区
北側全地域
南側道路沿い
南側全地域

大工場地区
北側全地域
南側道路沿い
北側全地域

普通住宅地区
家内工業地区
無印は全地域

39029

140D 150D 195D 公2 145 137D 143 139 145D 108D 121D 公3

牛 浜

福

八 高 線

熊 川 線

青 梅 線

39028

牛浜 福生

39027 福生市 熊川

青梅 63
（福生） 39029

生

市

川

記号	借地権割合	記号	借地権割合
A	90%	E	50%
B	80%	F	40%
C	70%	G	30%
D	60%	H	20%

繁華街・高度商業地区
道路を中心として全地域
道路沿い

普通商業地区
併用住宅地区
全地域
北側道路沿い
南側全地域

中小工場地区
北側全地域
南側道路沿い
南側全地域

大工場地区
北側全地域
南側道路沿い
北側全地域

普通住宅地区
家内工業地区
無印は全地域

39030

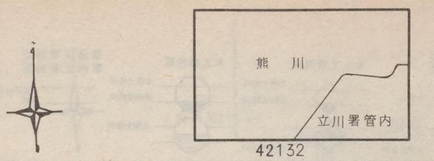

青　梅　63

（福　生）　39030

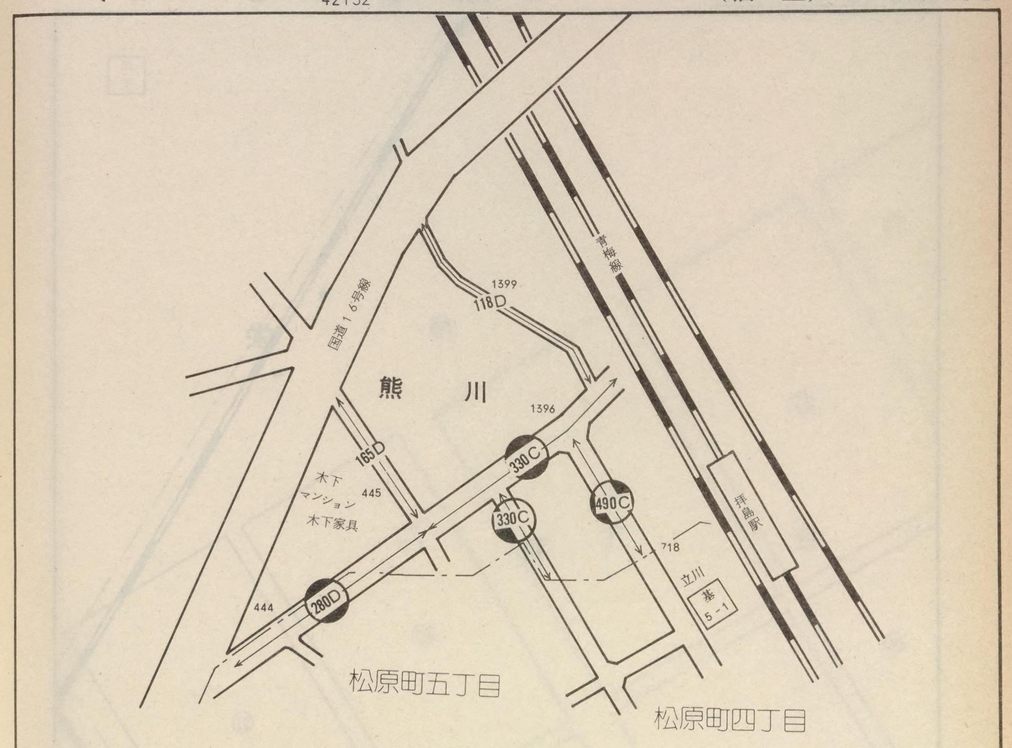

立川署管内

昭島市

松原町

記号	借地権割合	記号	借地権割合
A	90%	E	50%
B	80%	F	40%
C	70%	G	30%
D	60%	H	20%

繁華街・高度商業地区
道路を中心として全地域
道路沿い

普通商業地区 併用住宅地区
全地域
北側道路沿い
南側全地域

中小工場地区
北側全地域
南側道路沿い
南側全地域

大工場地区
北側全地域
南側道路沿い
北側全地域

普通住宅地区 家内工業地区
無印は全地域

39031

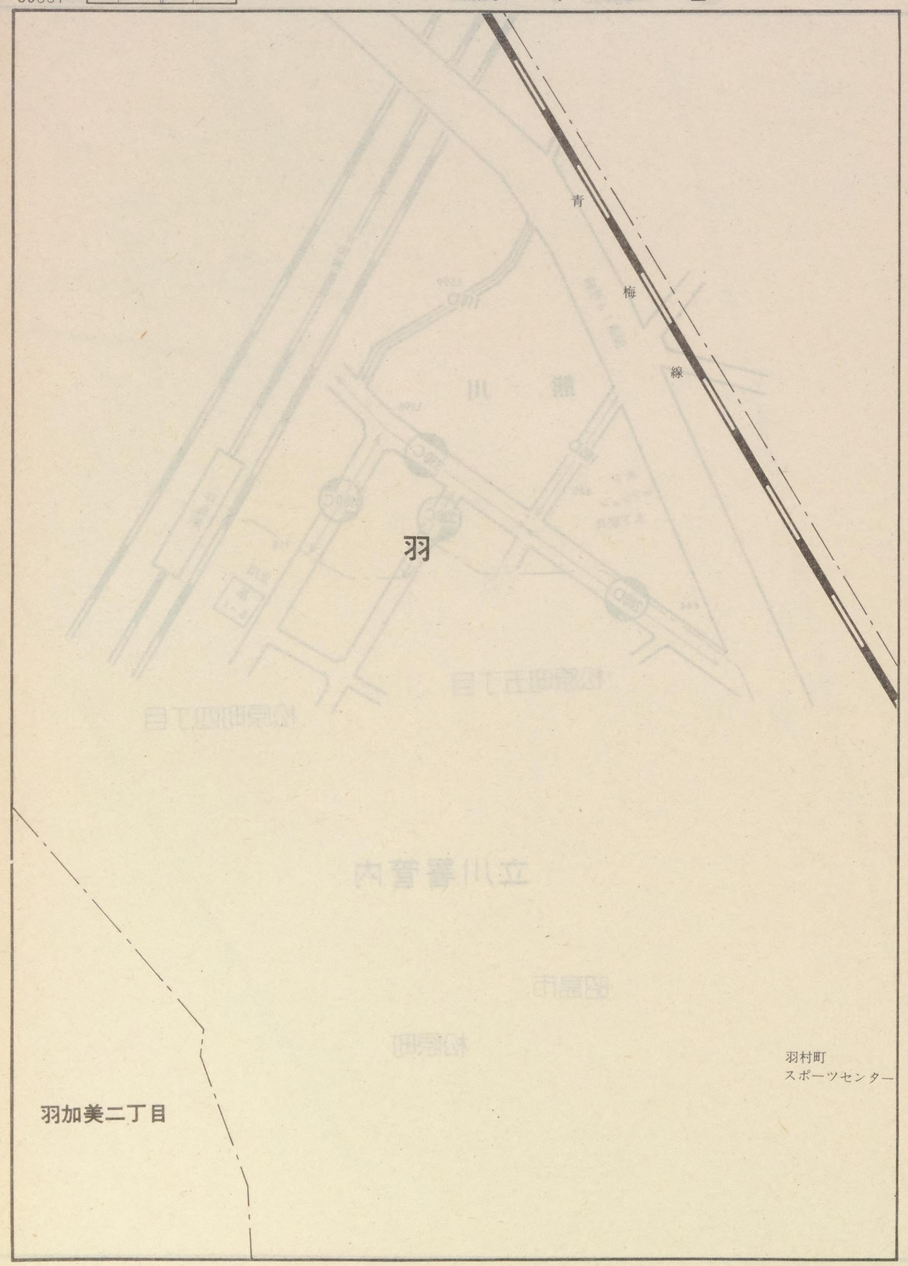

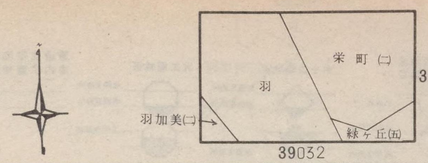

青梅 63

（羽村町） 39031

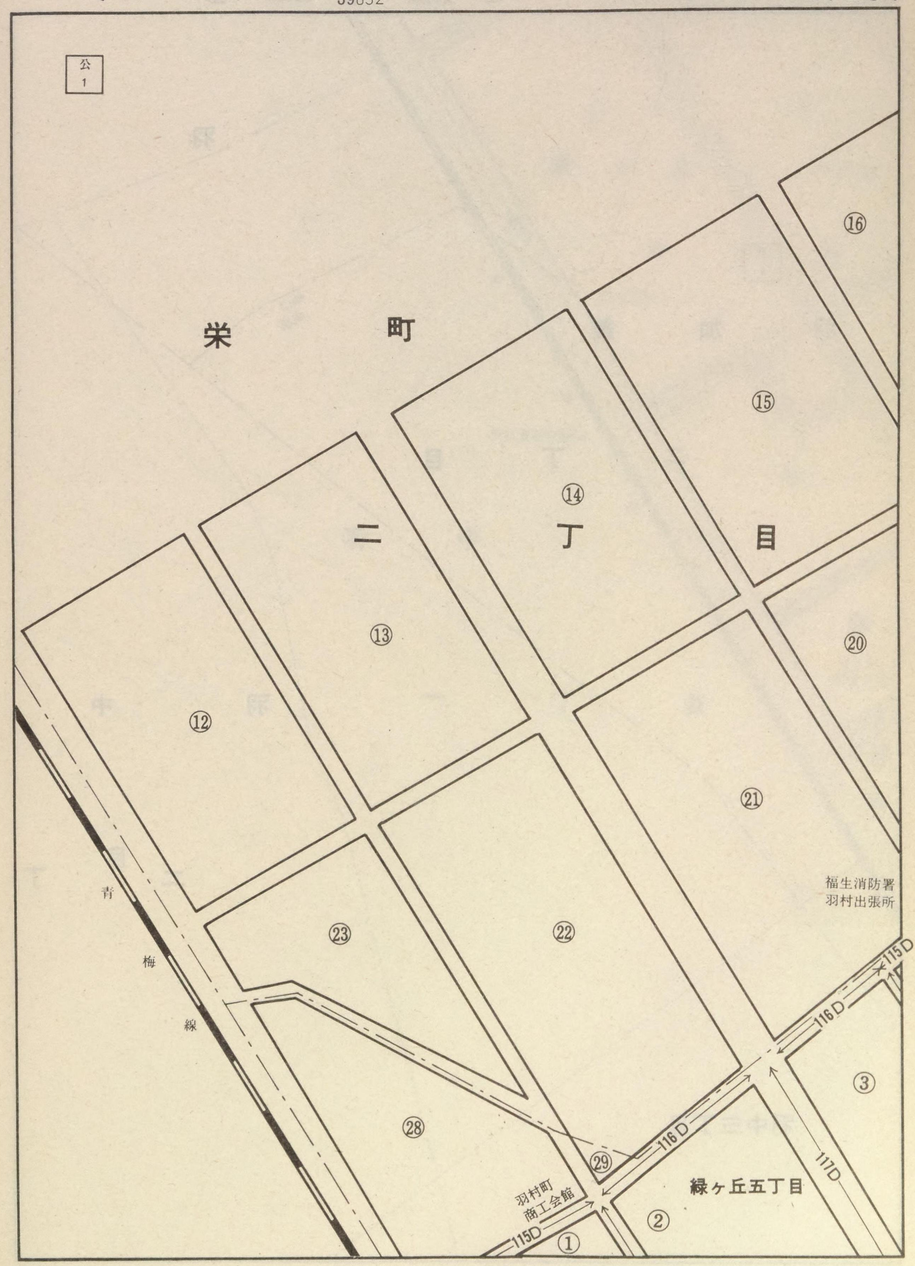

記号	借地権割合	記号	借地権割合
A	90%	E	50%
B	80%	F	40%
C	70%	G	30%
D	60%	H	20%

繁華街・高度商業地区
道路を中心として全地域
道路沿い

普通商業地区
併用住宅地区
全地域
北側道路沿い
南側全地域

中小工場地区
北側全地域
南側道路沿い
南側全地域

大工場地区
北側全地域
南側道路沿い
北側全地域

普通住宅地区
家内工業地区
無印は全地域

39032

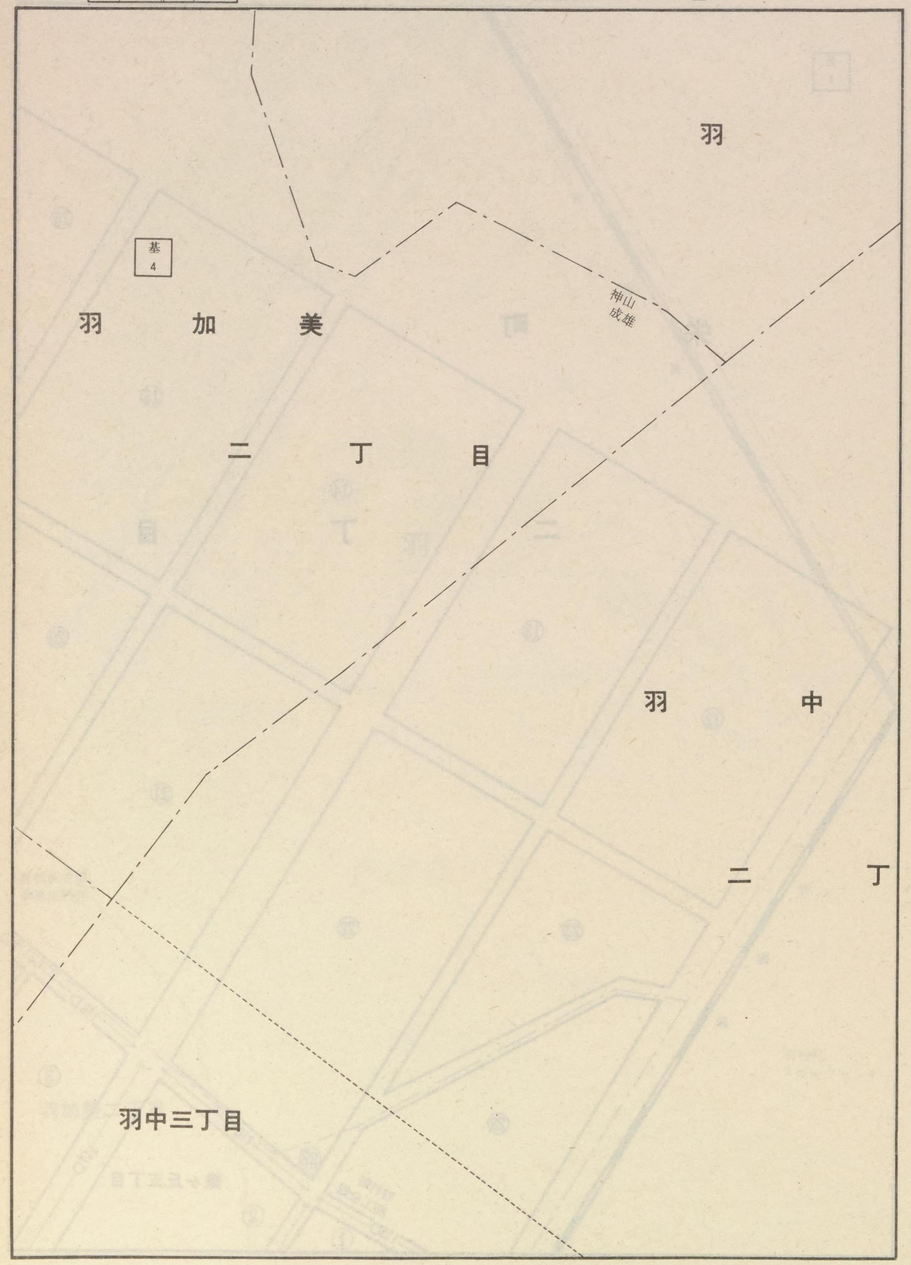

39031
39034

青　梅　63

（羽村町）　39032

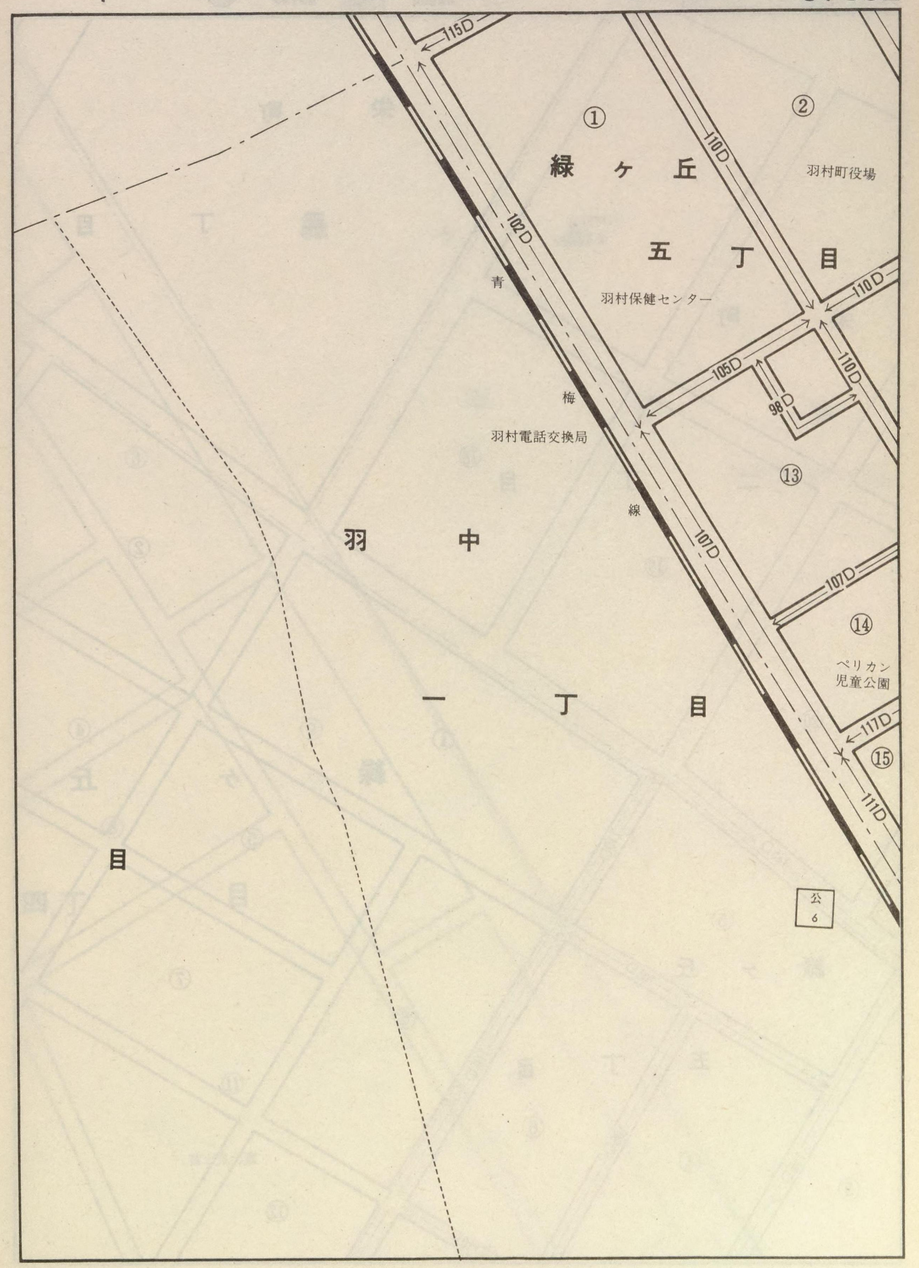

記号	借地権割合	記号	借地権割合
A	90%	E	50%
B	80%	F	40%
C	70%	G	30%
D	60%	H	20%

繁華街・高度商業地区
道路を中心として全地域
道路沿い

普通商業地区 併用住宅地区
全地域
北側道路沿い
南側全地域

中小工場地区
北側全地域
南側道路沿い
南側全地域

大工場地区
北側全地域
南側道路沿い
北側全地域

普通住宅地区 家内工業地区
無印は全地域

39033

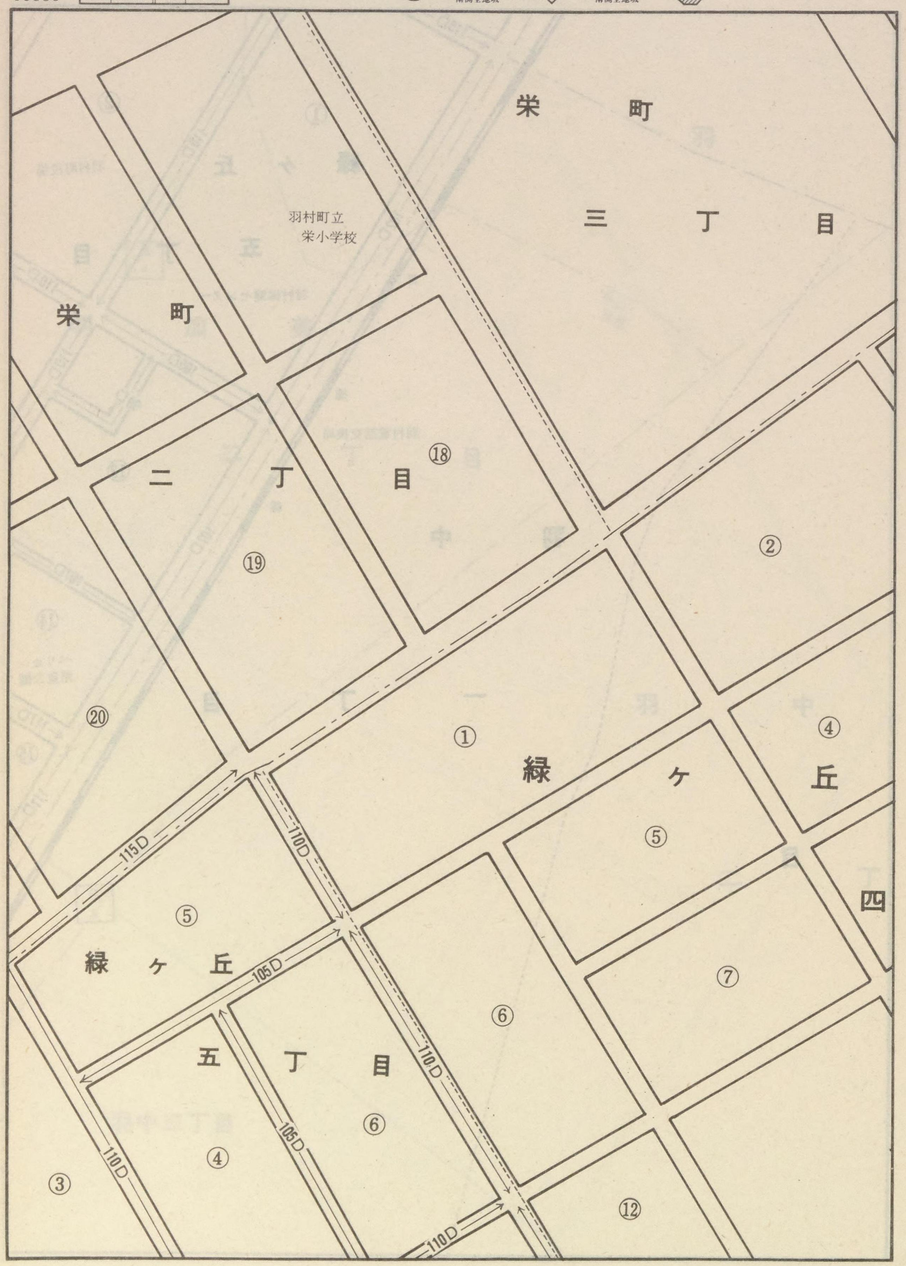

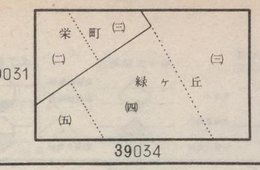

39031
39034

青梅 63
(羽村町) 39033

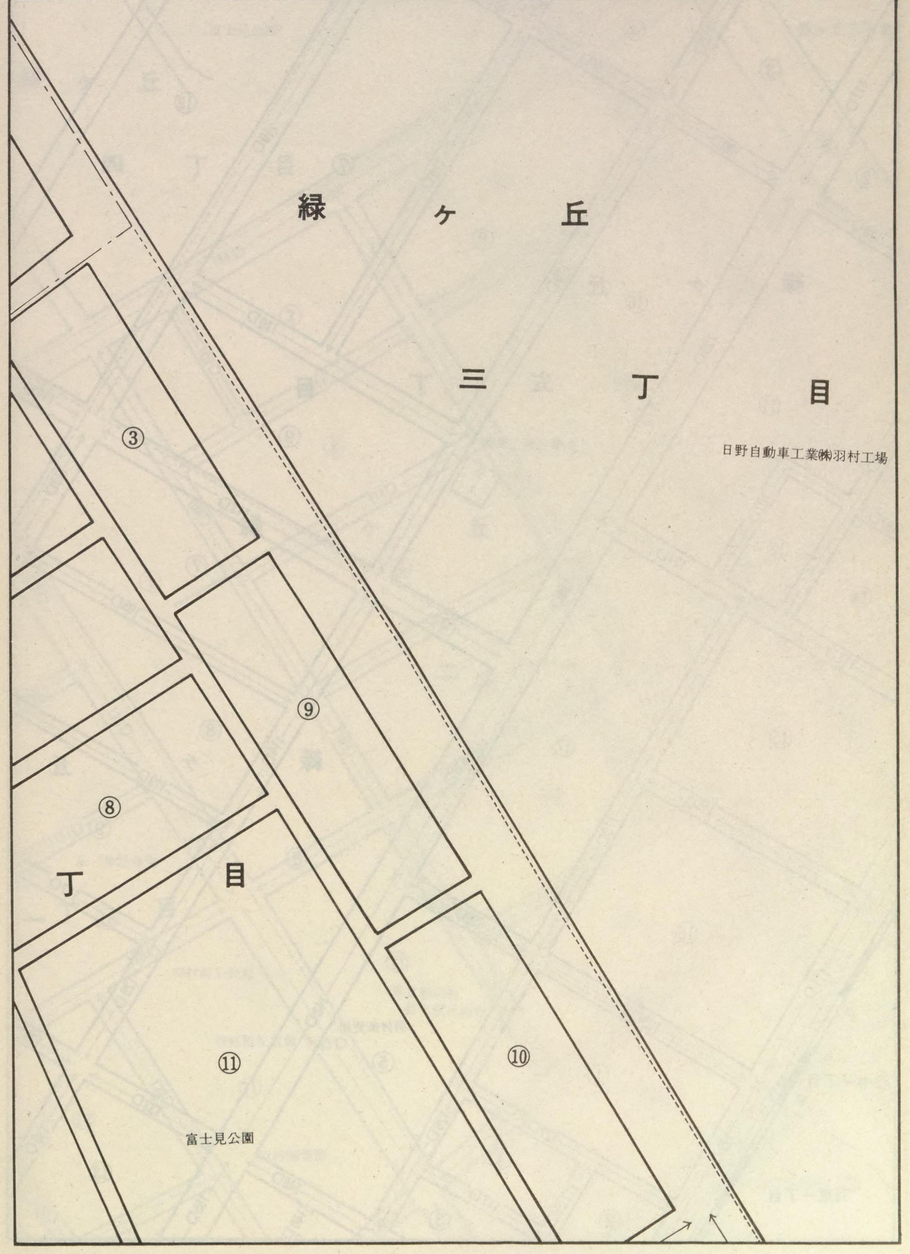

青梅 63

（羽村町） 39034

記号	借地権割合	記号	借地権割合
A	90%	E	50%
B	80%	F	40%
C	70%	G	30%
D	60%	H	20%

繁華街・高度商業地区
道路を中心として全域
道路沿い

普通商業地区
併用住宅地区
全域
北側道路沿い
南側全域

中小工場地区
北側全域
南側道路沿い
南側全域

大工場地区
北側全域
南側道路沿い
北側全域

普通住宅地区
家内工業地区
無印は全地域

39033 39032 39038 39035 39034

羽中(一) 羽東(一) 五ノ神(三)

緑ヶ丘 (一) (二) (三) (四) (五)

緑ヶ丘三丁目

富士見公園

緑ヶ丘四丁目

緑ヶ丘五丁目

緑ヶ丘二丁目

緑ヶ丘一丁目

羽中一丁目

羽東一丁目

五ノ神三丁目

丁目

多摩包装工業㈱

羽村郵便局

羽村町公民館

羽村福祉会館

東京都羽村勤労福祉会館

羽村図書館

五ノ神幼稚園

青梅線

記号	借地権割合	記号	借地権割合
A	90%	E	50%
B	80%	F	40%
C	70%	G	30%
D	60%	H	20%

繁華街・高度商業地区
道路を中心として全地域
道路沿い

普通商業地区 併用住宅地区
全地域
北側道路沿い
南側全地域

中小工場地区
北側全地域
南側道路沿い
南側全地域

大工場地区
北側全地域
南側道路沿い
北側全地域

普通住宅地区 家内工業地区
無印は全地域

39035

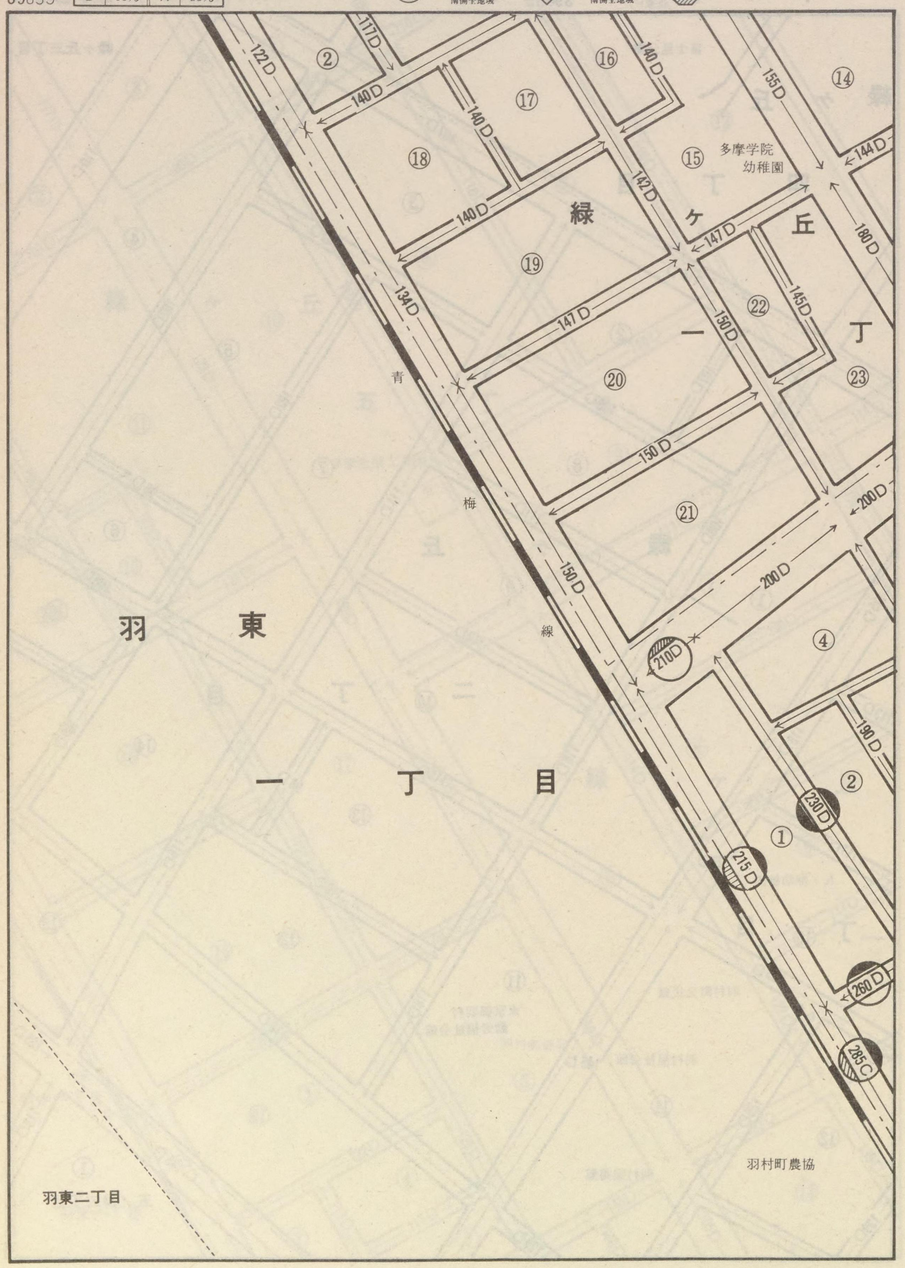

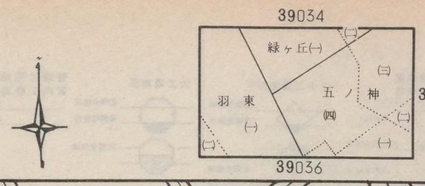

青梅 63

（羽村町） 39035

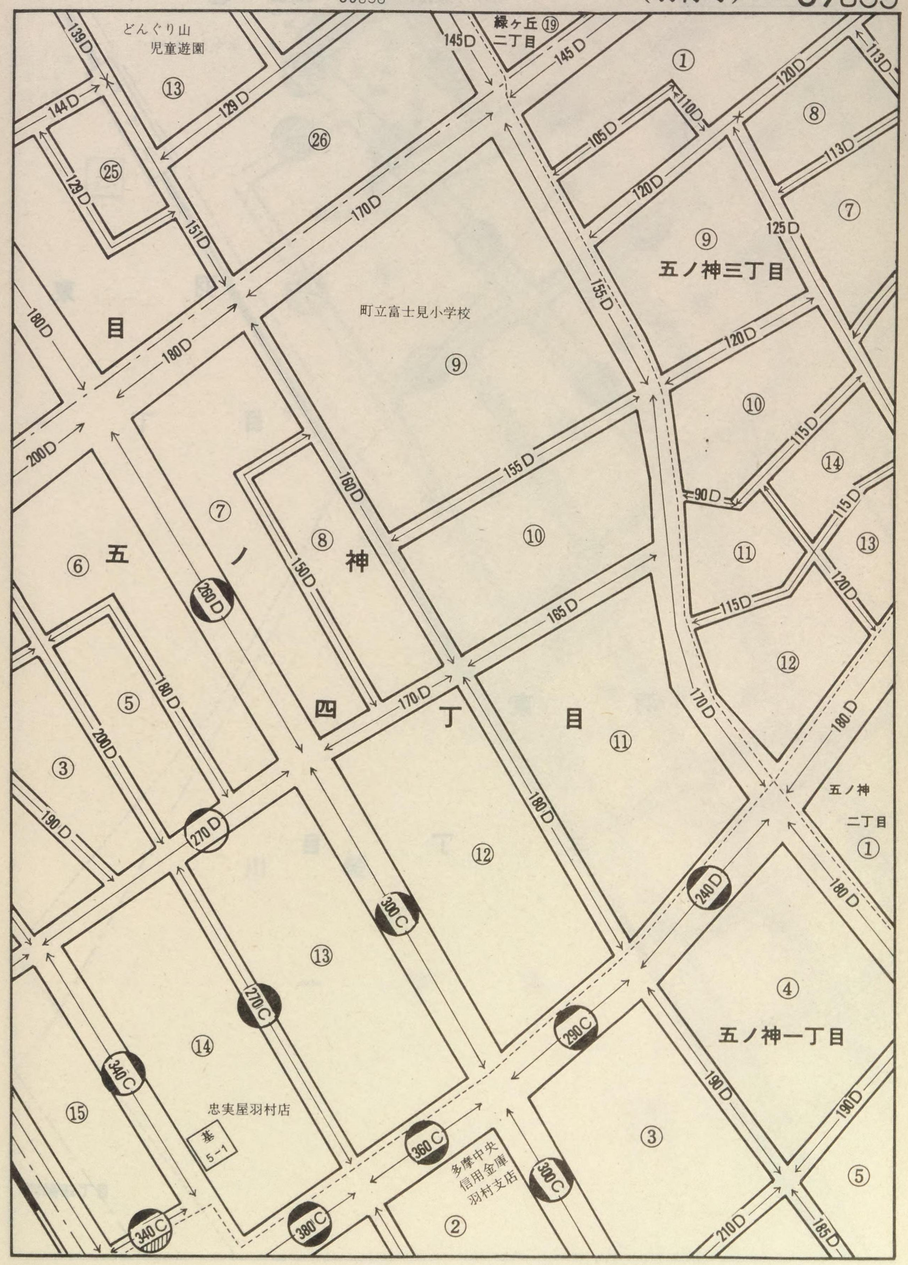

記号	借地権割合	記号	借地権割合
A	90%	E	50%
B	80%	F	40%
C	70%	G	30%
D	60%	H	20%

繁華街・高度商業地区
道路を中心として全地域
道路沿い

普通商業地区
併用住宅地区
全地域
北側道路沿い
南側全地域

中小工場地区
北側全地域
南側道路沿い
南側全地域

大工場地区
北側全地域
南側道路沿い
北側全地域

普通住宅地区
家内工業地区
無印は全地域

39036

羽東

羽東

二丁目

39035

五ノ神(一)
羽東(一)
神明台(一)
川崎(一)
四(一)
39040
39037

青梅 63

（羽村町） 39036

マリフジフードセンター
バスターミナル
羽村駅
公 5-1
羽村町農業協同組合 羽村東口支店
五ノ神会館
五ノ神神社
五ノ神
西友ストアー
一丁目
青梅
梅
線
神明台
川崎
一丁目
公 5
川崎四丁目

400C 295C 320C 210D 280D 190D 180D 175D 300C 230D 240D 215D 195D 225D 220D 200D 147D 145D 140D 138D 131D 124D 127D 125D 118D

① 五ノ神会館 ② ③ ④ ⑤ ⑥ 寺院 ⑦ ⑧ ⑨ ⑩ ⑪ ⑫ ⑬ ⑭ ⑮

記号	借地権割合	記号	借地権割合
A	90%	E	50%
B	80%	F	40%
C	70%	G	30%
D	60%	H	20%

繁華街・高度商業地区
道路を中心として全地域
道路沿い

普通商業地区
併用住宅地区
全地域
北側道路沿い
南側全地域

中小工場地区
北側全地域
南側道路沿い
南側全地域

大工場地区
北側全地域
南側道路沿い
北側全地域

普通住宅地区
家内工業地区
無印は全地域

39037

39036

神明台(一)

川崎(一)(二)(三)

39041

福生市加美平(三)

青梅 63

（羽村町） 39037

青梅線 180

川崎 一丁目

川崎 二丁目

川崎 三丁目

福生市 加美平三丁目

記号	借地権割合	記号	借地権割合
A	90%	E	50%
B	80%	F	40%
C	70%	G	30%
D	60%	H	20%

繁華街・高度商業地区
道路を中心として全地域
道路沿い

普通商業地区
併用住宅地区
全地域
北側道路沿い
南側全地域

中小工場地区
北側全地域
南側道路沿い
南側全地域

大工場地区
北側全地域
南側道路沿い
北側全地域

普通住宅地区
家内工業地区
無印は全地域

39038

緑　ヶ　丘

日野自動車工業㈱羽村工場

三　丁　目

110D
107D
110D
107D
107D
123D
125D
113D
97D
108D
108D
108D
108D
113D
120D
117D
108D
106D

④
緑ヶ丘
二丁目
⑰
⑮
かめのこ
児童公園
⑱
羽村町
上水道配水場
②
五　ノ　神
③
①
⑫
⑭
⑬
⑥
⑤
④
三　丁　目
⑰
②

39034
39039
39038

青　梅　63
（羽村町）　39038

富　士　見　平

一　丁　目

㊏
町立羽村第二中学校

富　士　見　平

二　丁　目

青梅 63

（羽村町） 39039

記号	借地権割合	記号	借地権割合
A	90%	E	50%
B	80%	F	40%
C	70%	G	30%
D	60%	H	20%

繁華街・高度商業地区　道路を中心として全地域　道路沿い

普通商業地区 併用住宅地区　全地域　北側道路沿い　南側全地域

中小工場地区　北側全地域　南側道路沿い　南側全地域

大工場地区　北側全地域　南側道路沿い　北側全地域

普通住宅地区 家内工業地区　無印は全地域

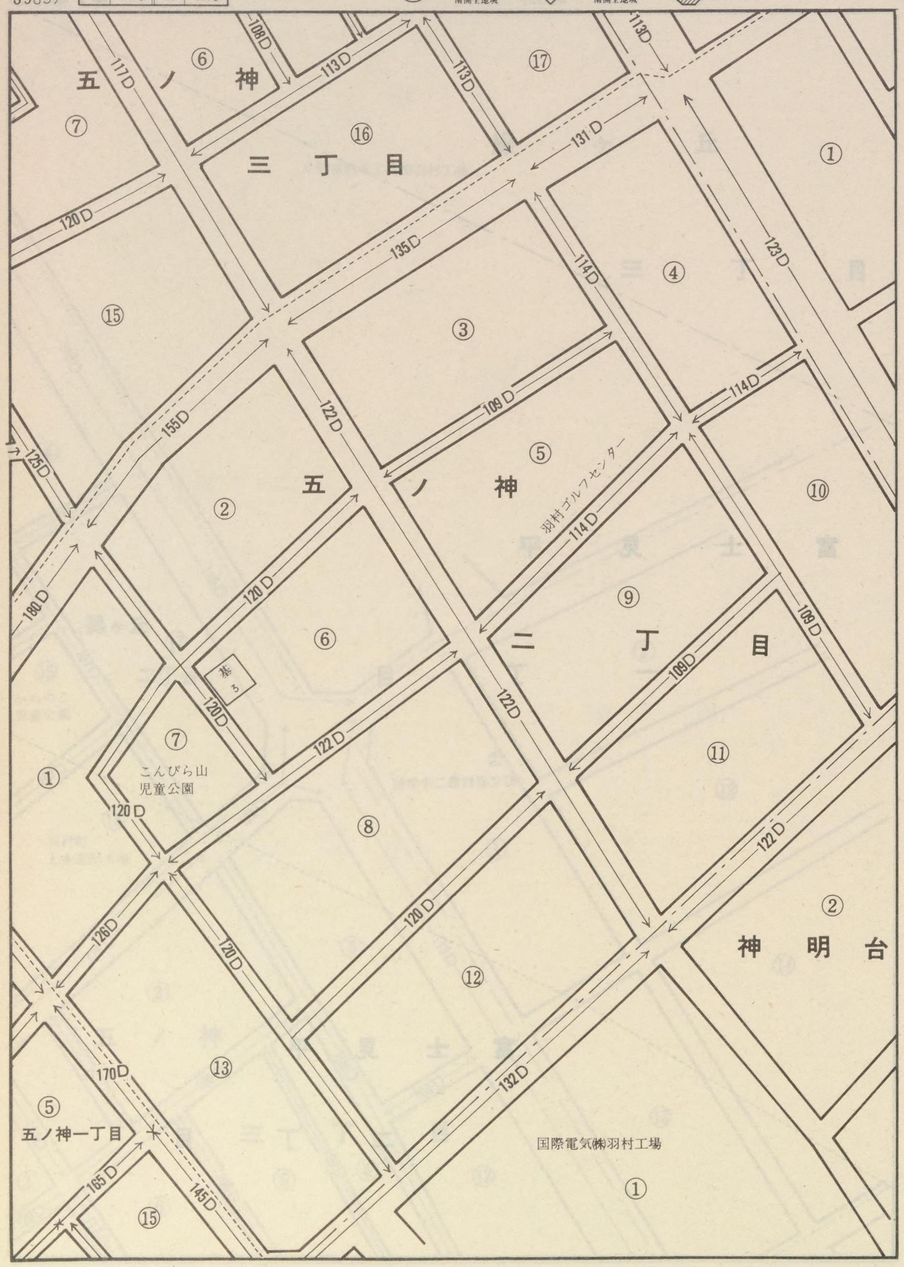

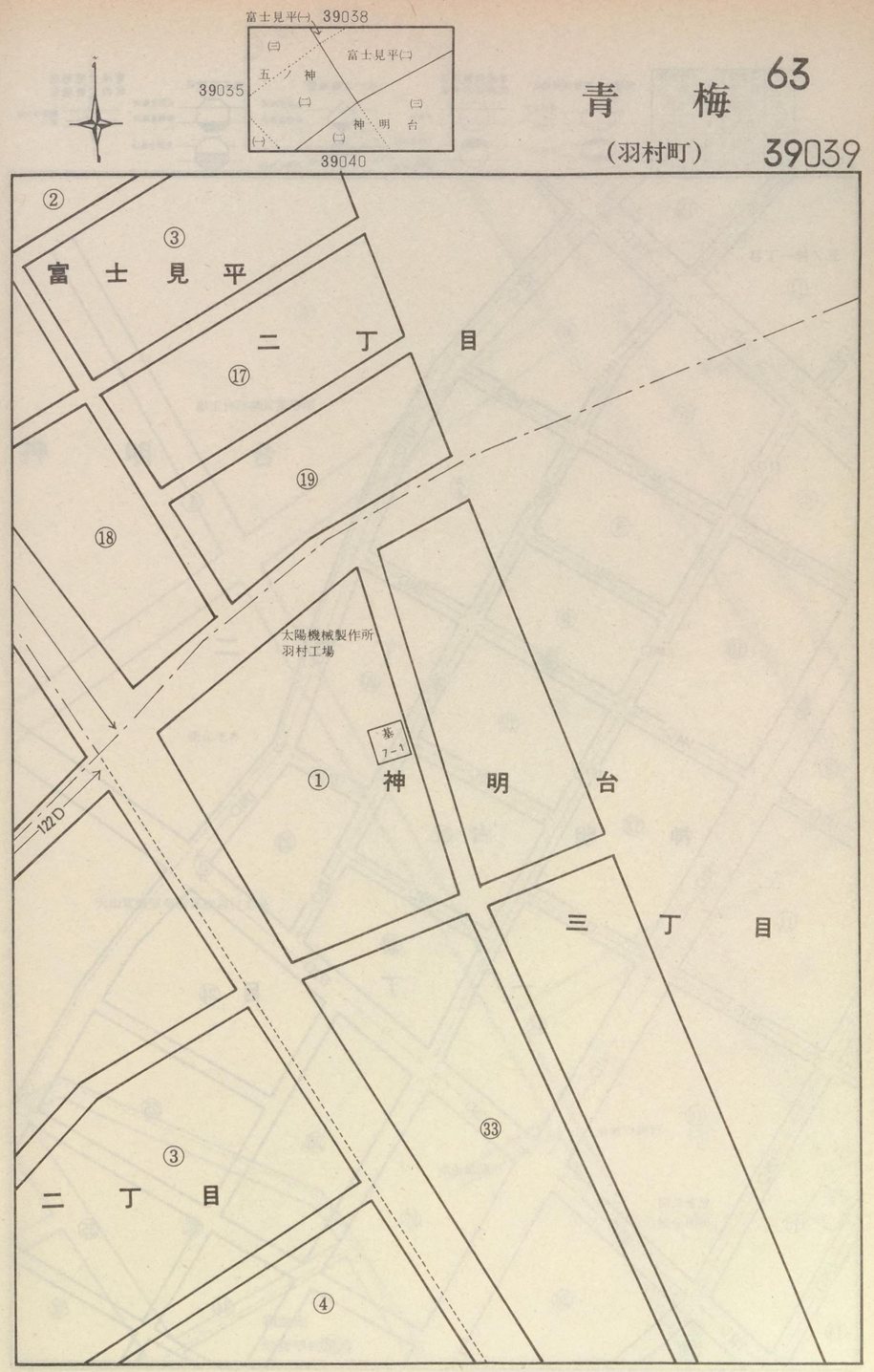

記号	借地権割合	記号	借地権割合
A	90%	E	50%
B	80%	F	40%
C	70%	G	30%
D	60%	H	20%

繁華街・高度商業地区
道路を中心として全地域
道路沿い

普通商業地区
併用住宅地区
全地域
北側道路沿い
南側全地域

中小工場地区
北側全地域
南側道路沿い
南側全地域

大工場地区
北側全地域
南側道路沿い
北側全地域

普通住宅地区
家内工業地区
無印は全地域

39040

五ノ神一丁目

神明台一丁目

神明台二丁目

神明台三丁目

神明台四丁目

国際電気㈱羽村工場

水木公園

神明神社

児童公園
（神明公園）

川崎派出所

39039

39036

39041

福生市 加美平四

青梅 63

（羽村町） 39040

大山電機照明器具㈱羽村工場

福生市
加美平四丁目

記号	借地権割合	記号	借地権割合
A	90%	E	50%
B	80%	F	40%
C	70%	G	30%
D	60%	H	20%

繁華街・高度商業地区
道路を中心として全地域
道路沿い

普通商業地区 併用住宅地区
全地域
北側道路沿い
南側全地域

中小工場地区
北側全地域
南側道路沿い
南側全地域

大工場地区
北側全地域
南側道路沿い
北側全地域

普通住宅地区 家内工業地区
無印は全地域

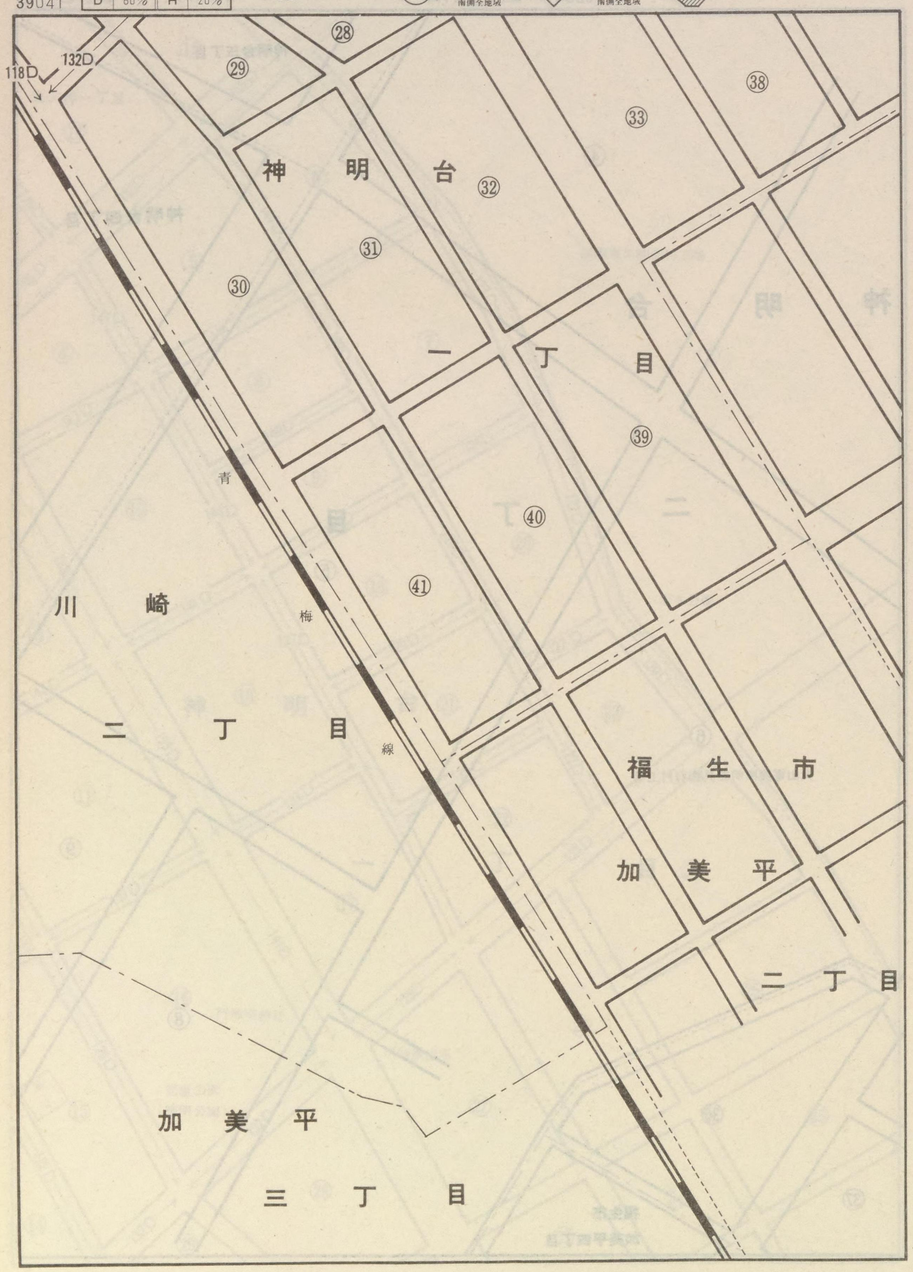

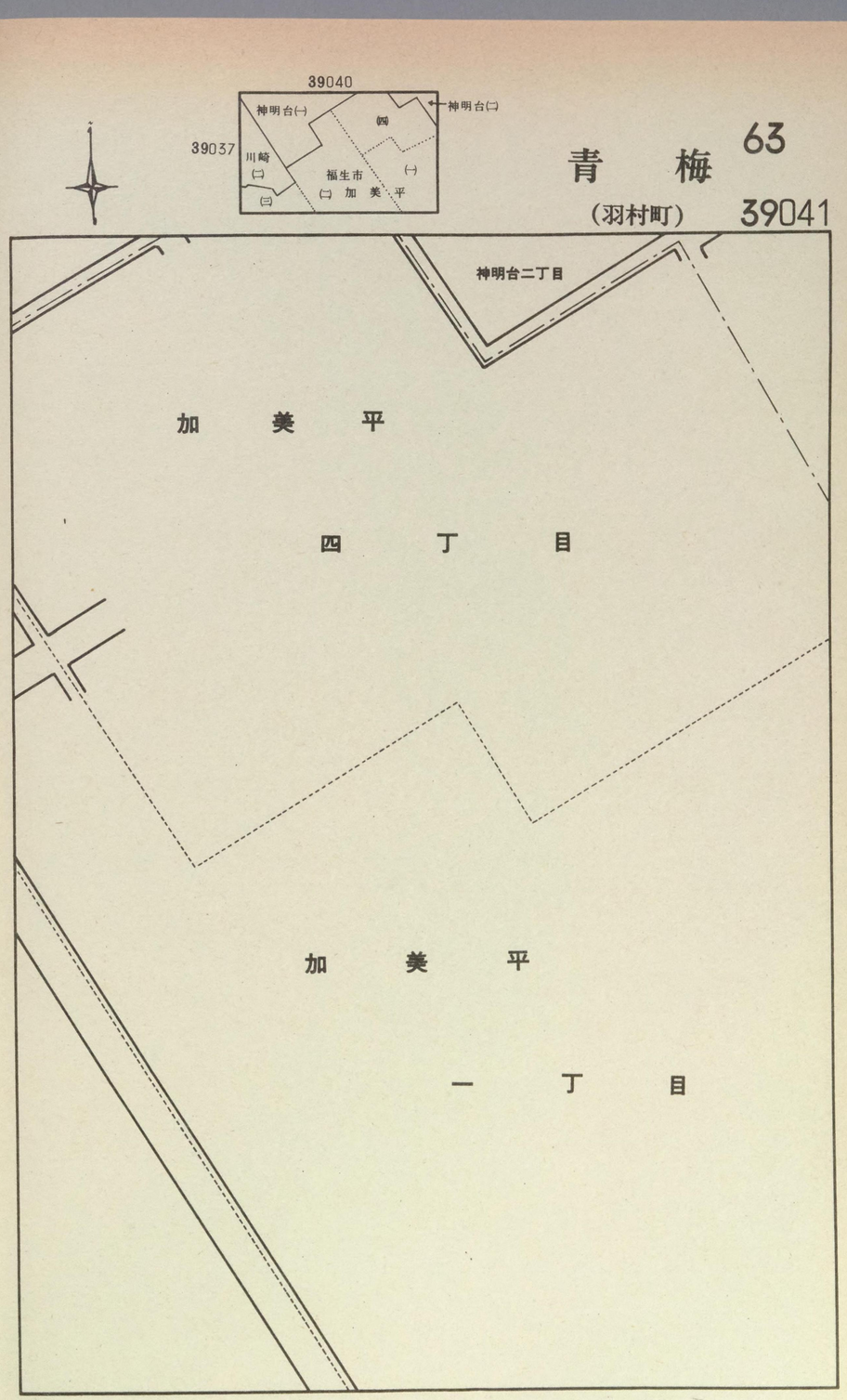



町丁名索引

40001

八王子税務署

町丁名	路線価図ページ
八王子	
あ 旭町	40041
東町	40040、40041
い 石川町	40050、40051、40052、40058、40059、40060、40063
う 上野町	40029、40035、40036
打越町	40049、40056、40057
お 追分町	40020、40028
小門町	40028、40029、40034、40035
大和田町 1	40052、40053、40060、40061
〃 2	40052、40053
〃 3	40046、40053
〃 4	40051、40052
〃 5	40044、40045、40046、40051、40052
〃 6	40044、40045、40046
〃 7	40038、40039、40044、40045
大谷町	40044、40051
大横町	40033、40034
か 片倉町	40043
き 北野町	40042、40043、40047、40048、40049、40054、40055、40056、40062
く 椚田町	40016、40017、40024、40025、40026
こ 子安町 1	40041、40042、40047、40048
〃 2	40042、40043、40048
〃 3	40036、40037、40042、40043
〃 4	40035、40036、40041、40042
小比企町	40024、40032
さ 散田町 1	40021、40022
〃 2	40022、40030
〃 3	40013、40014、40021、40022
〃 4	40014、40022
〃 5	40009、40010、40014、40015
し 新町	40039、40040、
せ 千人町 1	40020、40021、40028
〃 2	40012、40020、40021
〃 3	40012、40013、40020、40021
〃 4	40012、40013、40021
た 台町 1	40030、40031、40036、40037
〃 2	40021、40022、40029、40030、40031
〃 3	40021、40029、40030、40036
〃 4	40020、40021、40028、40029
高尾町	40003、40004、40006、40007
高倉町	40052、40059、40060、40061、40063、40064
田町	40035、40039
館町	40017
て 寺町	40035
天神町	40034、40035
な 中町	40034、40035、40040、40041
長沼町	40056、40057、40062
並木町	40009、40013、40014
は 初沢町	40004、40005、40007、40008

町丁名	路線価図ページ
は 八幡町	40028、40034
ひ 東浅川町	40006、40007、40008、40009、40010、40011、40015
日吉町	40020
平岡町	40027、40028、40033、40034
ふ 富士見町	40044、40045
ほ 本郷町	40027、40028、40034
本町	40033、40034
み 三崎町	40035、40041
緑町	40036、40037、40043
明神町 1	40046、40047
〃 2	40040、40041、40046、40047
〃 3	40040、40041、40047
〃 4	40040、40041、40046
南新町	40034
南町	40034、40035
め めじろ台 1	40015、40016、40023、40024
〃 2	40016、40023、40024
〃 3	40016
〃 4	40011、40015、40016
も 元本郷町 1	40027、40028
〃 2	40019、40020、40027、40028
〃 3	40018、40019、40020、40027
〃 4	40018、40019、40020
元横山町 1	40039、40040、40045、40046
〃 2	40033、40034、40039、40040
〃 3	40033、40039
や 八木町	40028
山田町	40023、40024、40025、40032
よ 横山町	40034、40040
八日町	40034
万町	40035、40036
日野市	
あ 旭が丘 1	40069、40070、40074、40075、40076
〃 2	40067、40068、40073、40074
〃 3	40068、40069、40070、40074、40075
〃 4	40069、40070
〃 5	40065、40066、40068、40069
〃 6	40065、40067、40068
お 大坂上 1	40084、40085
〃 2	40077、40078、40085
〃 3	40078、40085
〃 4	40078、40079、40085、40086
落川	40105
か 川辺堀之内	40086、40087
さ 栄町 1	40083、40084
さくら町	40072、40073
し 新町 1	40083、40084
〃 2	40077、40084
神明 1	40085、40086、40091、40092
〃 2	40085、40086
〃 3	40084、40085、40086
〃 4	40085、40086、40091
た 高幡	40094、40095、40096
多摩平 1	40073、40074、40081
〃 2	40073、40080、40081
〃 3	40072、40073、40074

町丁名	路線価図ページ
た 多摩平 4	40072、40073、40079、40080
〃 5	40072、40073
〃 6	40071、40072、40078、40079
〃 7	40079、40080、40086
と 豊田	40086、40087
豊田 1	40081、40088
〃 2	40082
〃 3	40075、40081、40082
〃 4	40081、40088
ひ 東豊田 1	40087、40088、40093
〃 2	40080、40081、40087、40088
〃 3	40080、40081、40086、40087
〃 4	40080、40086、40087
日野	40091、40092
日野台 1	40077、40078
〃 3	40071、40072、40078
〃 4	40072
〃 5	40072
日野本町 1	40090、40091
〃 2	40084、40085、40090、40091
〃 3	40084、40085
〃 4	40083、40084、40089、40090
〃 5	40083、40089
〃 6	40089
〃 7	40089、40090
ふ 富士	40074
も 百草	40105
多摩市	
い 一の宮	40099、40105、40109、40110
お 落合	40097、40098、40099、40101、40102、40103、40104
落合 1	40098、40099、40101、40102、40103
〃 2	40099、40102、40103、40104
か 貝取	40108、40111、40112、40113、40114
こ 乞田	40100、40101、40102、40107、40108、40113、40114
す 諏訪 1	40113、40114、40119、40120
〃 2	40114、40120
〃 3	40120
せ 関戸	40109、40110、40111、40112、40115、40116、40117、40118
つ 鶴牧 1	40098、40099
〃 2	40099
〃 3	40099
と 豊ケ丘 1	40101、40102、40108
な 永山 1	40113、40114
〃 2	40114
ひ 東寺方	40106、40109、40110
れ 連光寺	40112、40113、40116、40117、40118、40119、40120
稲城市	
お 大丸	40121、40122、40123
ひ 東長沼	40122、40123、40124
や 矢野口	40124、40125、40126、40127、40128、40129

索引図

八王子 63

40001

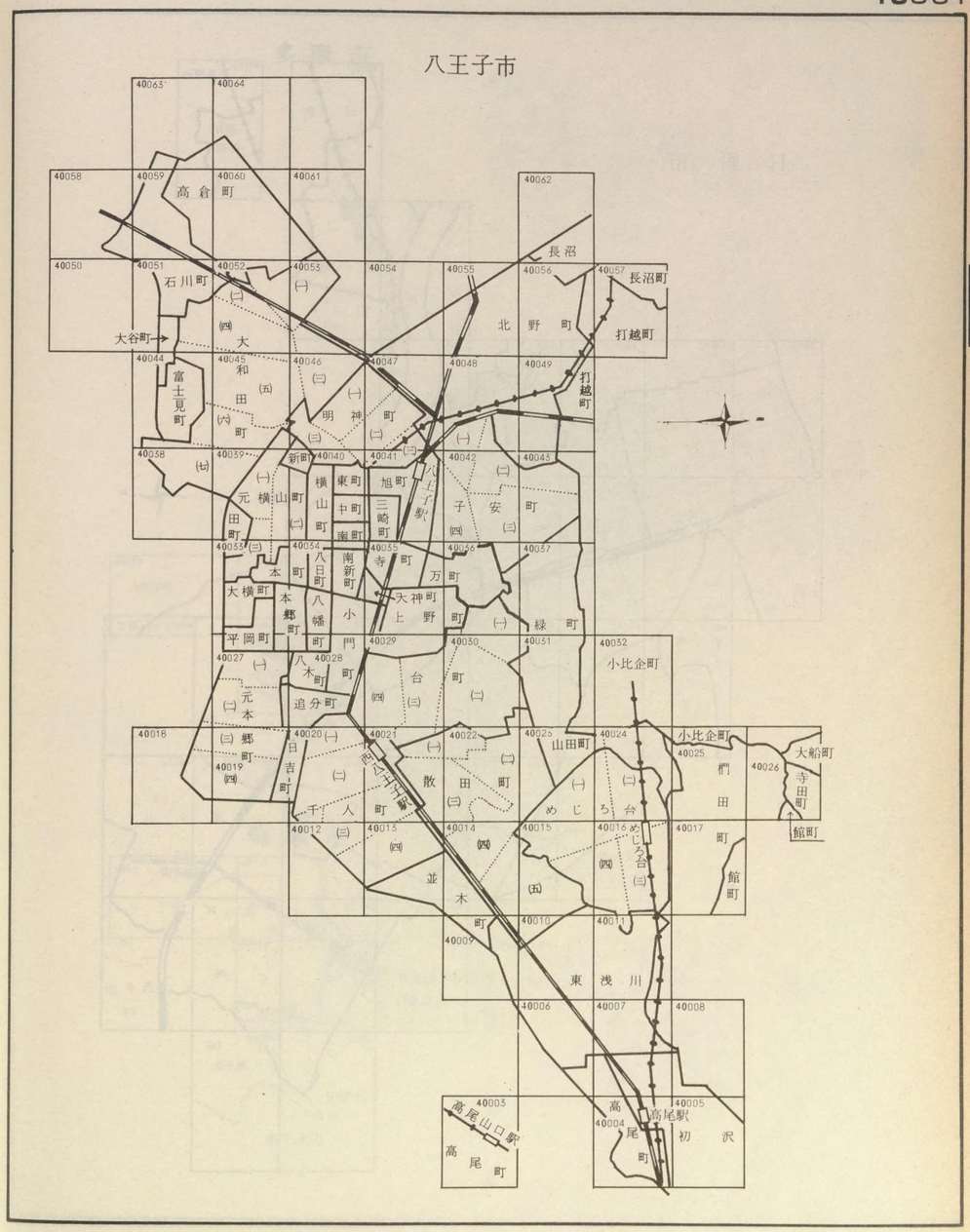

索　引　図

40002

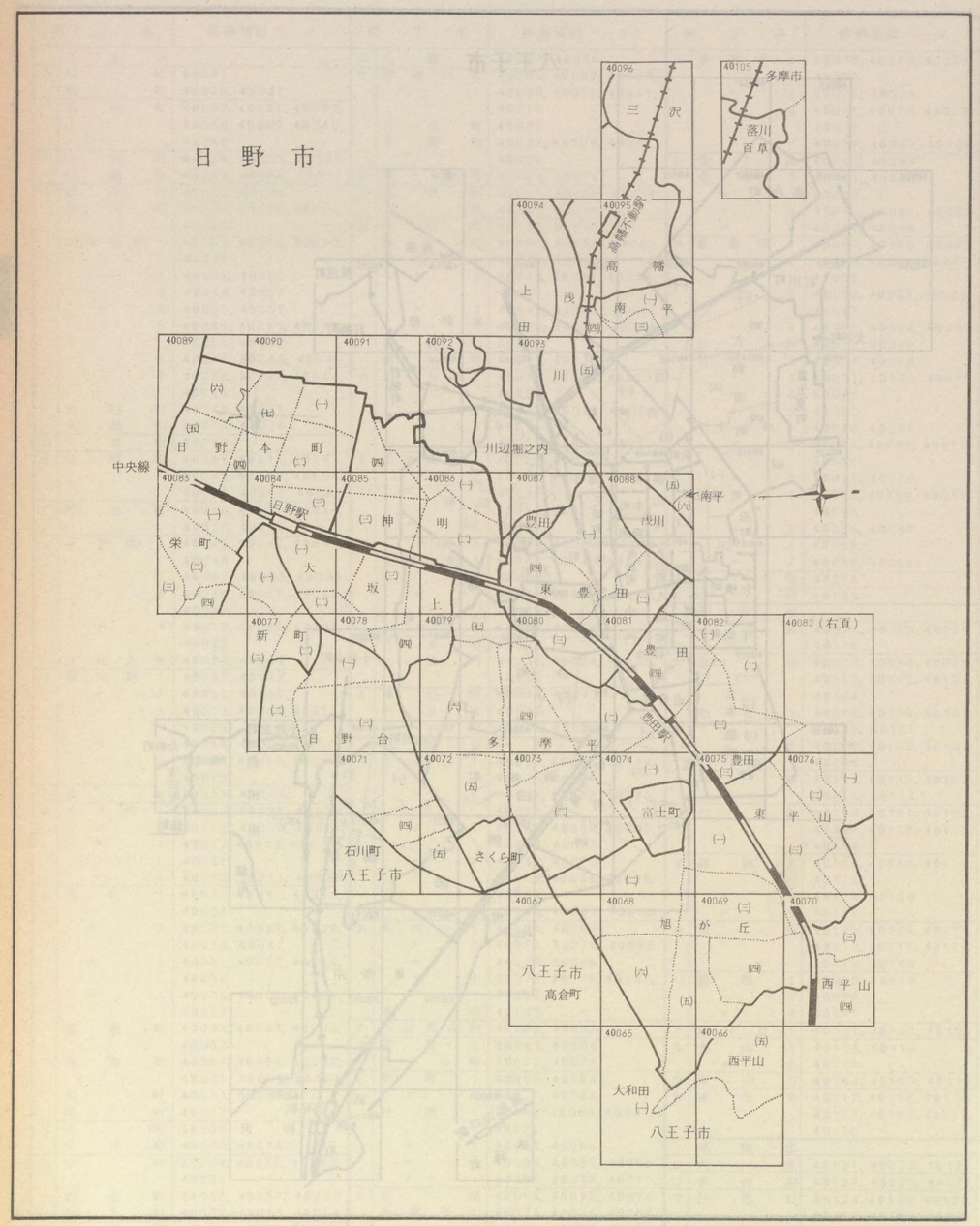

索　引　図

63 八王子

40002

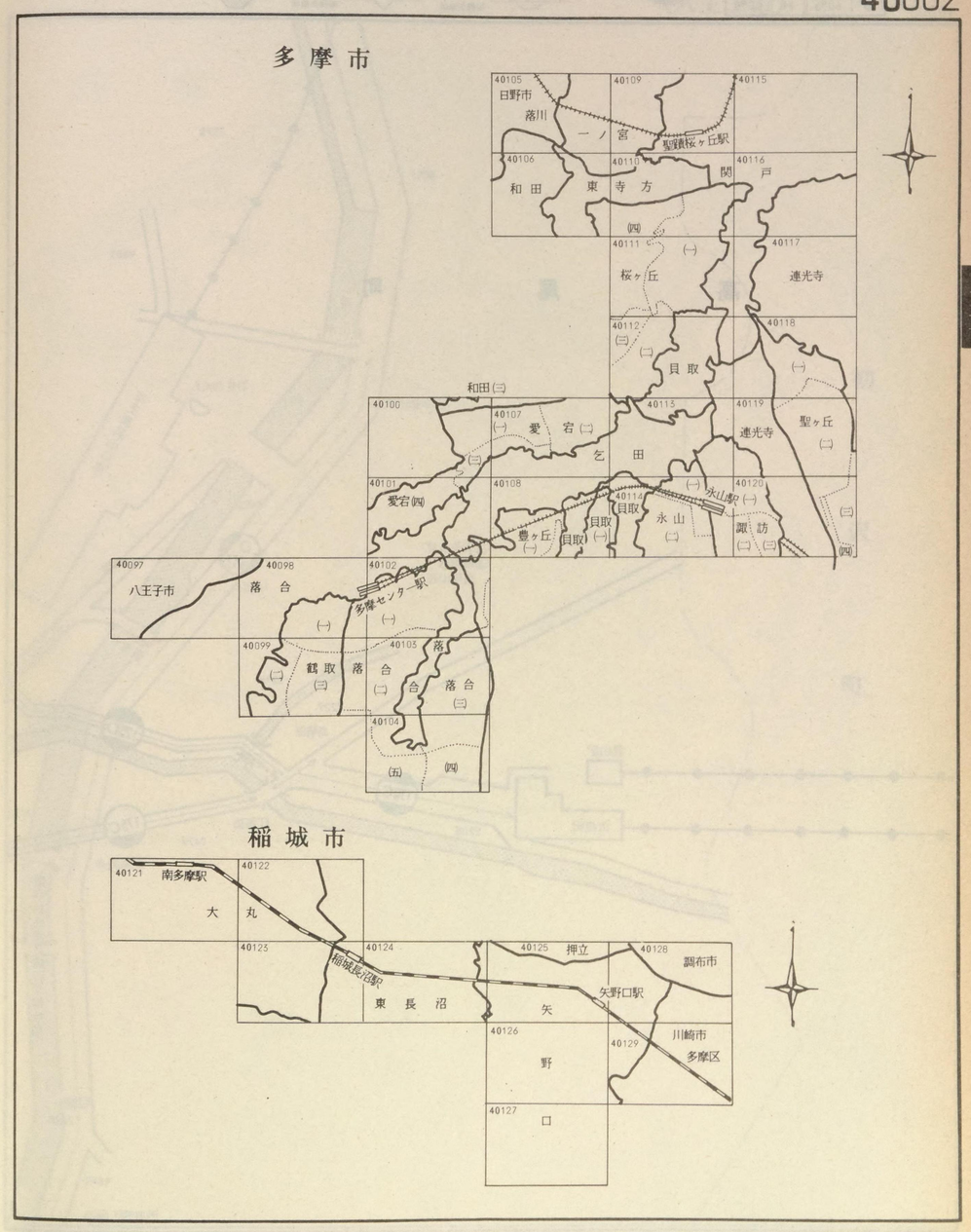

八王子

記号	借地権割合	記号	借地権割合
A	90%	E	50%
B	80%	F	40%
C	70%	G	30%
D	60%	H	20%

繁華街・高度商業地区
道路を中心として全地域
道路沿い

普通商業地区
併用住宅地区
全地域
北側道路沿い
南側全地域

中小工場地区
北側全地域
南側道路沿い
南側全地域

大工場地区
北側全地域
南側道路沿い
北側全地域

普通住宅地区
家内工業地区
無印は全地域

40003

高　尾　町

八王子市営
国民宿舎
高尾山荘

2216
2229
高橋屋
125D
登山駅
170C
清滝駅
2208
紅葉橋
2479
175C
東京都高尾自然科学博物館
2440

高尾町
初沢町

63
八王子
(八王子市)
40003

2127
1788
2069
南氷川橋
バスのりば
浅川園本店
京王高尾線
2280
C
170
2264
高尾橋
2470
峯尾商店
120D
2409
高尾下駐在所

初沢町

記号	借地権割合	記号	借地権割合
A	90%	E	50%
B	80%	F	40%
C	70%	G	30%
D	60%	H	20%

繁華街・高度商業地区
道路を中心として全地域
道路沿い

普通商業地区
併用住宅地区
全地域
北側道路沿い
南側全地域

中小工場地区
北側全地域
南側道路沿い
南側全地域

大工場地区
北側全地域
南側道路沿い
北側全地域

普通住宅地区
家内工業地区
無印は全地域

40004

西浅川町

101D 122D 105D 116D 105D 101D 129D 137D 139D 132D 195D 245C 255C 170D 137D 230C 134D 134D 114D

1709 1735 1672 1651 1693 1647 1640 1755 1729 1754 1521 1528 1533 1505 1507 1766

八王子市役所
浅川支所

高尾町

大田アパート

バプロジ

金子商店

公73

みちのく

菱山

天狗湯

小夜丸理容

甲州街道

〒 浅川郵便局 1528

中央本線

三和団地

倍率地域

40007

甘里町

西浅川町

高尾町

初沢町

40005

八王子（八王子市） 63 40004

倍率地域

甘里町

南浅川

とり橋

万盛堂

小俣商店

串田

スナック泥點

大原屋商店

郵便局

ホテルきくや

池田歯科
川井自転車預り所

倉庫

基5-7

高尾駅

京王高尾駅

京王高尾線

卍大光寺

安田電器

初沢町

八王子市立
㊏ 浅川小学校

275C 350C 340C 320C 265C 440C 275C 265C 190D 185D 200D 290C 200D 200D 155D 141D 134D 141D 220D 280D 310D 225D 340D 195D 139D 148D 139D

1599 1595 1616 1614 1588 1585 1579 1582 1599 1562 1576 1560 1548 1573 1561 1599 1358 1355 1286 1349 1348 1347 1335 1343 1361

記号	借地権割合	記号	借地権割合
A	90%	E	50%
B	80%	F	40%
C	70%	G	30%
D	60%	H	20%

繁華街・高度商業地区
道路を中心として全地域
道路沿い

普通商業地区
併用住宅地区
全地域
北側道路沿い
南側全地域

中小工場地区
北側全地域
南側道路沿い
南側全地域

大工場地区
北側全地域
南側道路沿い
北側全地域

普通住宅地区
家内工業地区
無印は全地域

40005

初

40004

初沢町

40008

狭間町

八王子 (八王子市)

63

40005

139D
1362
1338
148D
1326
148D
1322
138D
1365
1334
142D
1322
高尾みこころも霊堂表参道
八王子市
文 浅川中学校
131D
1325

沢

町

狭間町

記号	借地権割合	記号	借地権割合
A	90%	E	50%
B	80%	F	40%
C	70%	G	30%
D	60%	H	20%

繁華街・高度商業地区
道路を中心として全地域
道路沿い

普通商業地区
併用住宅地区
全地域
北側道路沿い
南側全地域

中小工場地区
北側全地域
南側道路沿い
南側全地域

大工場地区
北側全地域
南側道路沿い
北側全地域

普通住宅地区
家内工業地区
無印は全地域

40006

長房町
廿里町
高尾町
東
南
川
エッソ石油
島原商事ＫＫ
⛩熊野神社

120D 127D 139D 160D 150D 265D 275D 320C 260D 135D

1032 1047 1051 1057 1056 1050 1055 1058 1061 1066 1082 1008 1000 1071 1069 1103 1599 981 1517 1108

40010

40007

八王子
（八王子市）

63
40006

原宿遊園地

120D 127D 130D 155D 160D 136D 139D 255D 265D 144D 135D 141D

254 251 230 220 222 215 228 258 253 250 242 236 1036 267 285 1035 258 266 265 278 280 318 345 351 998 993 986 339 991 341 344 403 979 978

公9

浅川町

沖電気工業ＫＫ
開発本部

記号	借地権割合	記号	借地権割合
A	90%	E	50%
B	80%	F	40%
C	70%	G	30%
D	60%	H	20%

繁華街・高度商業地区
道路を中心として全地域
道路沿い

普通商業地区
併用住宅地区
全地域
北側道路沿い
南側全地域

中小工場地区
北側全地域
南側道路沿い
南側全地域

大工場地区
北側全地域
南側道路沿い
北側全地域

普通住宅地区
家内工業地区
無印は全地域

40007

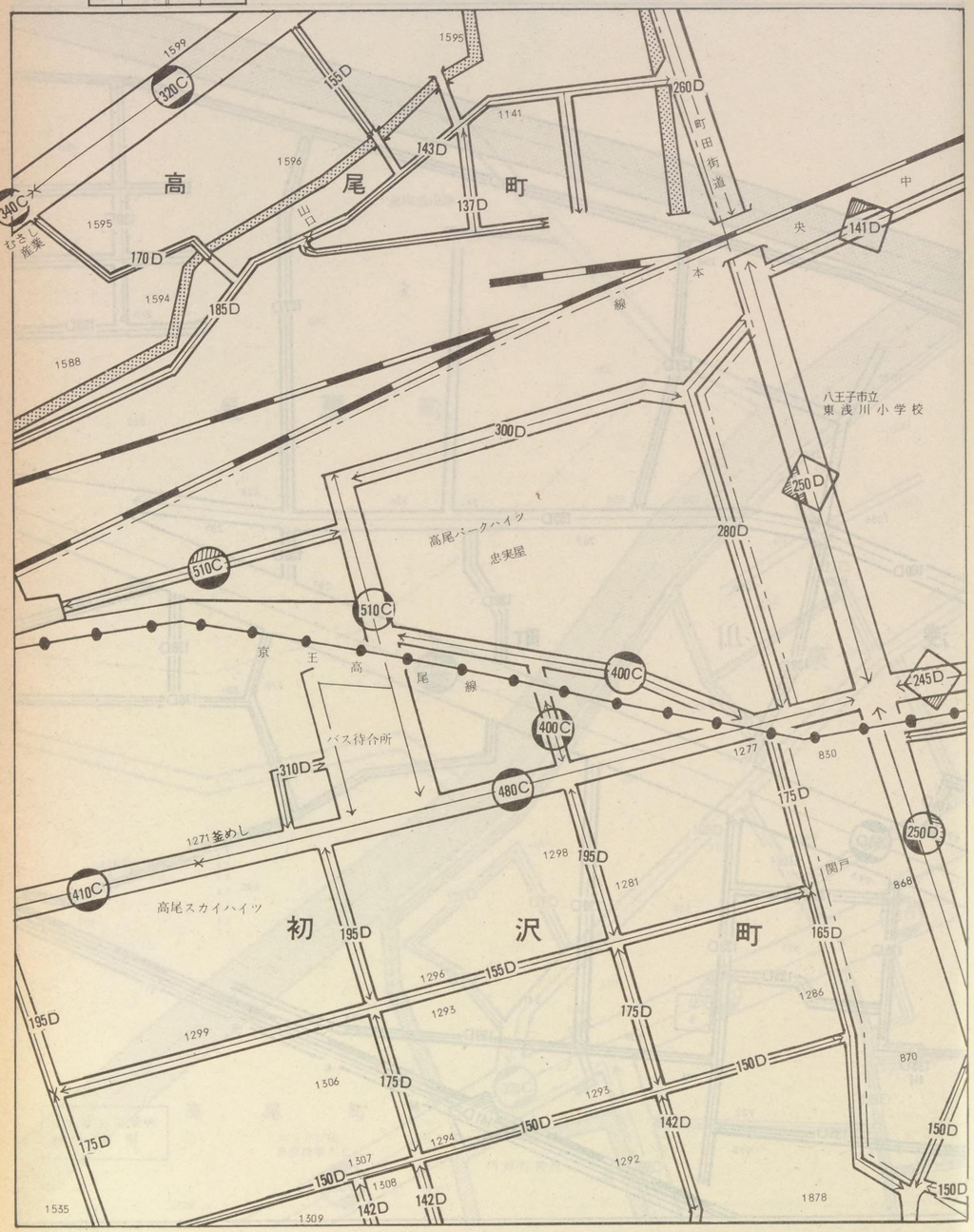

40006
高尾町
40004
東浅川町
40011
初沢町
狭間町
40008

八王子
（八王子市）

63
40007

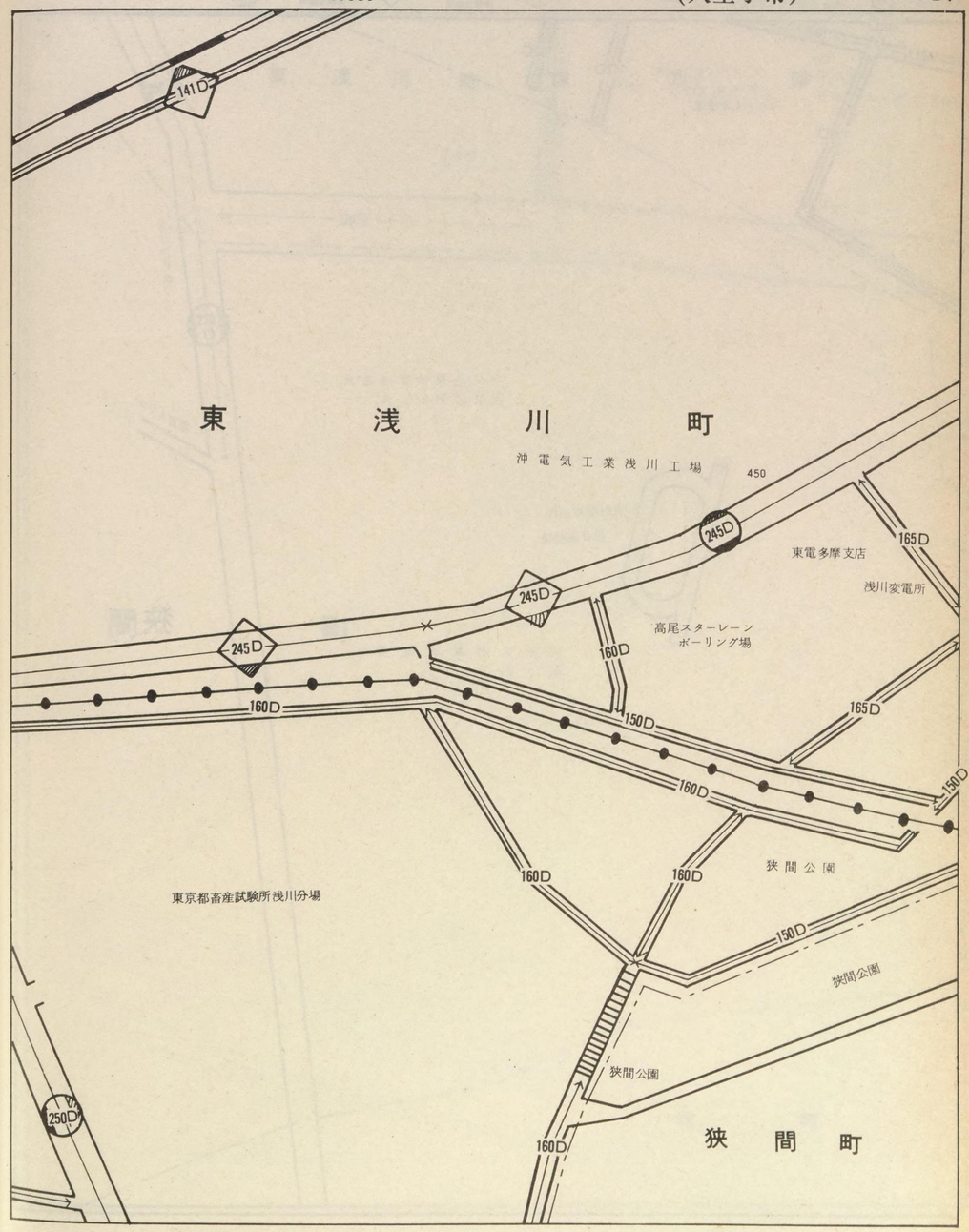

記号	借地権割合	記号	借地権割合
A	90%	E	50%
B	80%	F	40%
C	70%	G	30%
D	60%	H	20%

繁華街・高度商業地区
道路を中心として全地域
道路沿い

普通商業地区
併用住宅地区
全地域
北側道路沿い
南側全地域

中小工場地区
北側全地域
南側道路沿い
南側全地域

大工場地区
北側全地域
南側道路沿い
北側全地域

普通住宅地区
家内工業地区
無印は全地域

40008

175D 150D 148D 1311 初沢町 142D 142D 1312 1304 150D みころも幼稚園 1310 1313 131D

実践商業高校
総合運動場

狭

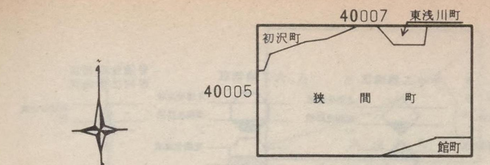

八王子 (八王子市)

63
40008

東浅川町

富士重工ＫＫ
三鷹製作所

株式会社
日本スリーボンド

250D 160D

八王子
サニーハイツ

220D

すしてりあ

220D

東京都住宅供給公社
八王子狭間住宅

セキトー電器

間

町

佐藤製薬株式会社
八王子工場

館町

記号	借地権割合	記号	借地権割合
A	90%	E	50%
B	80%	F	40%
C	70%	G	30%
D	60%	H	20%

繁華街・高度商業地区
道路を中心として全地域
道路沿い

普通商業地区
併用住宅地区
全地域
北側道路沿い
南側全地域

中小工場地区
北側全地域
南側道路沿い
南側全地域

大工場地区
北側全地域
南側道路沿い
北側全地域

普通住宅地区
家内工業地区
無印は全地域

40009

長　房

陵南幼稚園

124D　129D　130D　139D

26　山崎

31

40014　並木町

長房町　東浅川町　散田町(五)

40010

八王子 (八王子市)

63
40009

町

並木

東浅川町

散田町五丁目

⑥

⑰　⑱　⑲　⑳　㉑　㉒

155D　128D　150D　124D　270D　126D　148D　165D

児童公園　三信建材店　ヒロヤス商会　マルゼンケミカル　マンダ　石田　公40

455　460　465　466　454　453　446　443　440　436　434　215　90　85　83　78　74　64　60

記号	借地権割合	記号	借地権割合
A	90%	E	50%
B	80%	F	40%
C	70%	G	30%
D	60%	H	20%

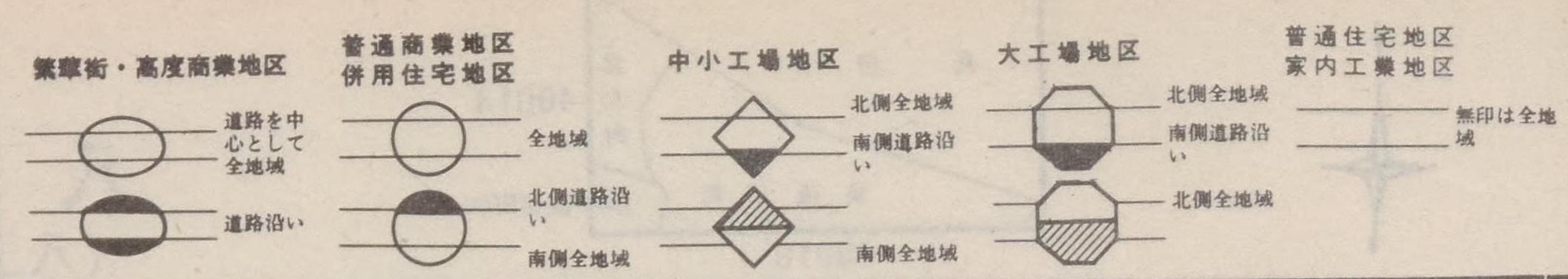

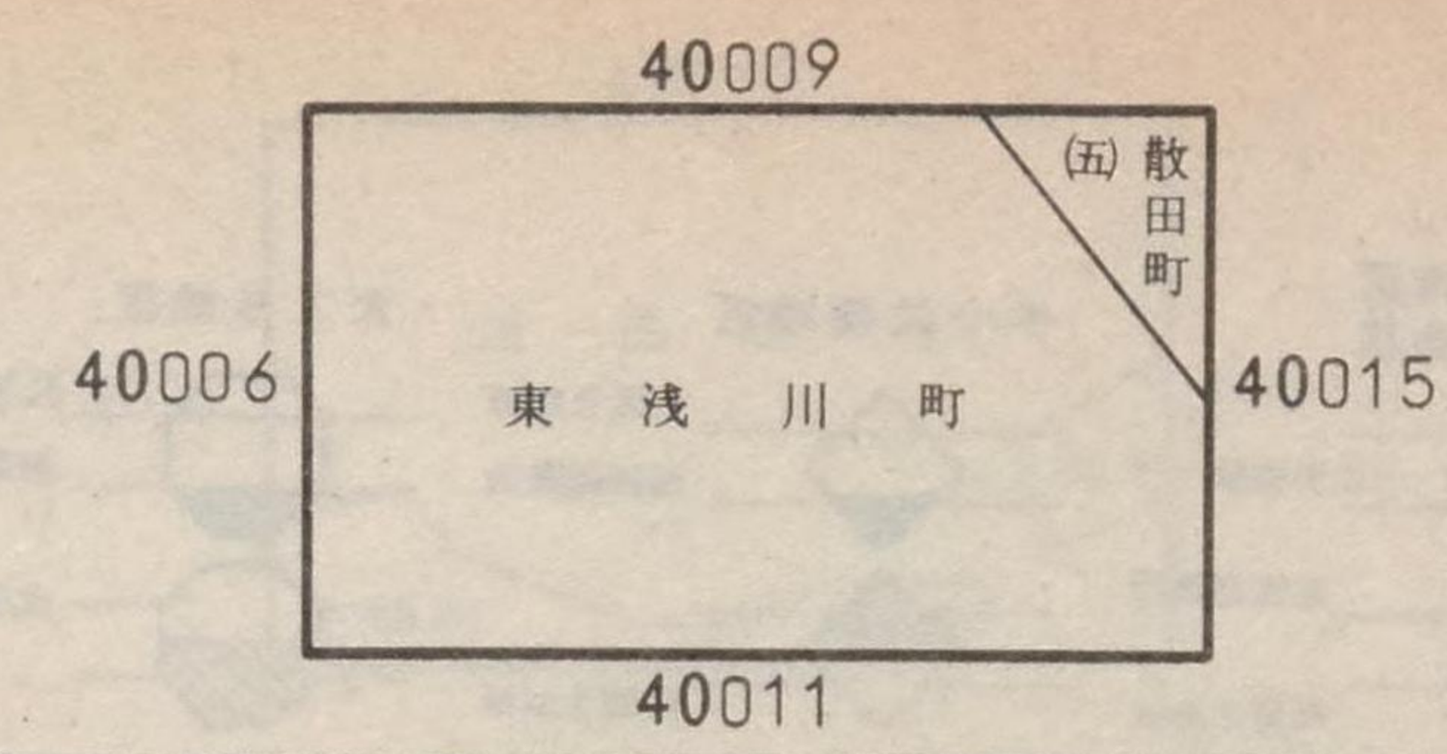

40010

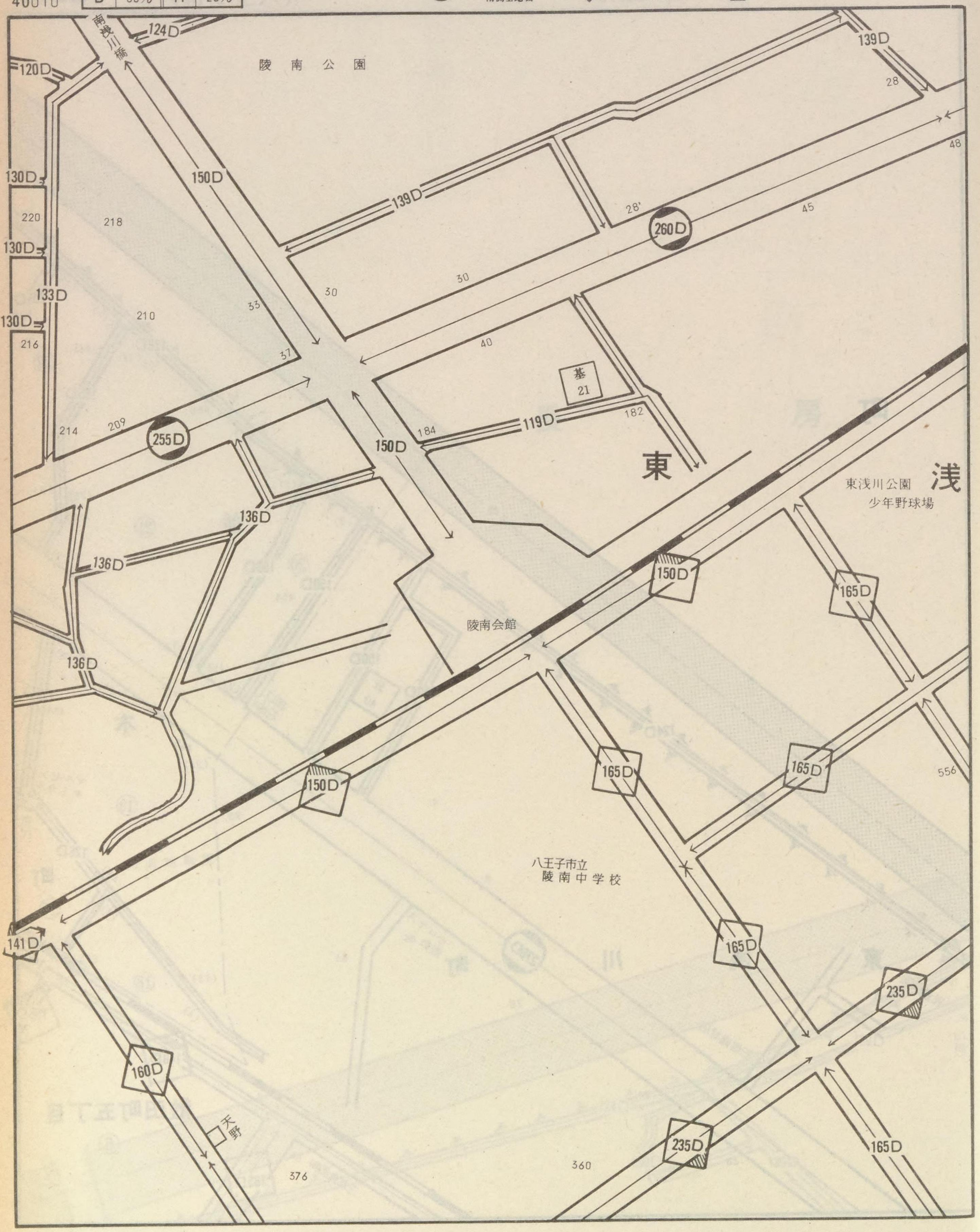

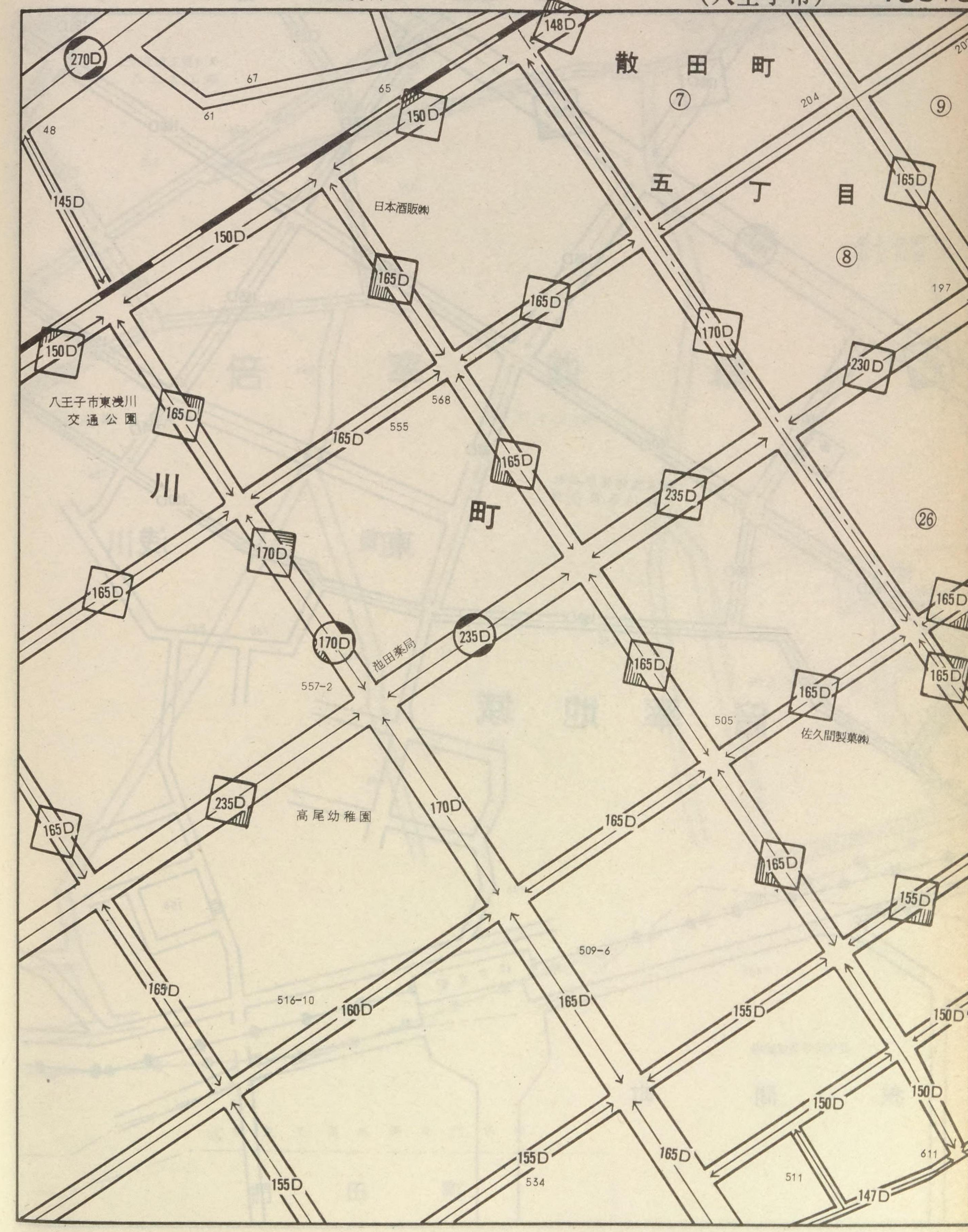

記号	借地権割合	記号	借地権割合
A	90%	E	50%
B	80%	F	40%
C	70%	G	30%
D	60%	H	20%

繁華街・高度商業地区
道路を中心として全地域
道路沿い

普通商業地区
併用住宅地区
全地域
北側道路沿い
南側全地域

中小工場地区
北側全地域
南側道路沿い
南側全地域

大工場地区
北側全地域
南側道路沿い
北側全地域

普通住宅地区
家内工業地区
無印は全地域

40011

160D 235D 165D 155D 245D 165D 160D 155D 555 160D 160D 160D 155D 155D 165D 160D 150D 775 160D 150D 150D 1445 160D 165D 150D 526 529 525 756 768 770 776 700

新規公表

沖電気工業
浅川工場

基 7-1

日本電信電話公社
浅川職員宿舎

東 浅

倍 率 地 域

はさま駅

農林省林業試験場

狭 間 町

40010

40007 東浅川町 40016 四 めじろ台

狭間町 椚田町

63

八王子
(八王子市)

40011

三和化成工業KK
八王子工場

160D 155D 155D 155D 155D 155D 150D 150D 165D 147D 618 663 667 555

倍 率 地 域

742 656 日十二神社 卍興福寺

川 町

728 677 681 686 716

めじろ台四丁目

50 53 52 54 51 190D

190D 190D 190D 190D

(文)東京工業高等専門学校

椚 田 町

記号	借地権割合	記号	借地権割合
A	90%	E	50%
B	80%	F	40%
C	70%	G	30%
D	60%	H	20%

繁華街・高度商業地区
道路を中心として全地域
道路沿い

普通商業地区
併用住宅地区
全地域
北側道路沿い
南側全地域

中小工場地区
北側全地域
南側道路沿い
南側全地域

大工場地区
北側全地域
南側道路沿い
北側全地域

普通住宅地区
家内工業地区
無印は全地域

40012

長房

倍率地域

市営
長房第一団地

140D

40020

長房町 (一) 千人町 (二) (三) (四)

40013

八王子 (八王子市)

63
40012

町

155D
140D
160D
165D
185D
205D
170D
180D

⑫ 千人町二丁目

千人町三丁目

八王子市立第五小学校

三菱化学工業第二工場

八王子工業高校

千人町四丁目

⑦ ⑧ ⑨ ⑩ ⑪ ⑫ ⑬ ⑭

記号	借地権割合	記号	借地権割合
A	90%	E	50%
B	80%	F	40%
C	70%	G	30%
D	60%	H	20%

繁華街・高度商業地区
道路を中心として全地域
道路沿い

普通商業地区 併用住宅地区
全地域
北側道路沿い
南側全地域

中小工場地区
北側全地域
南側道路沿い
南側全地域

大工場地区
北側全地域
南側道路沿い
北側全地域

普通住宅地区 家内工業地区
無印は全地域

40013

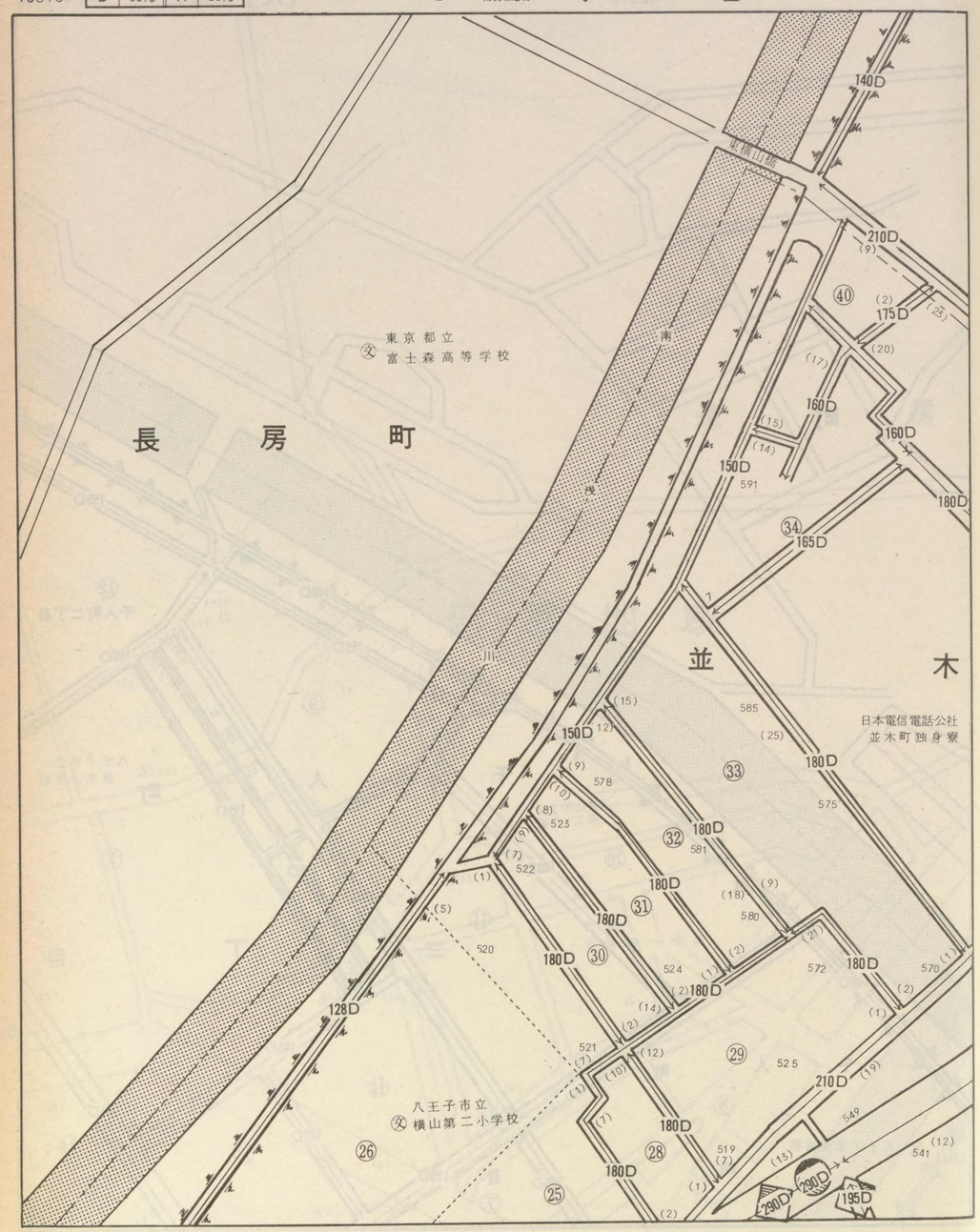

40012
長房町
千人町
並木町
(三)
(四)
40021
散田町(三)
40014

八王子 (八王子市)

63
40013

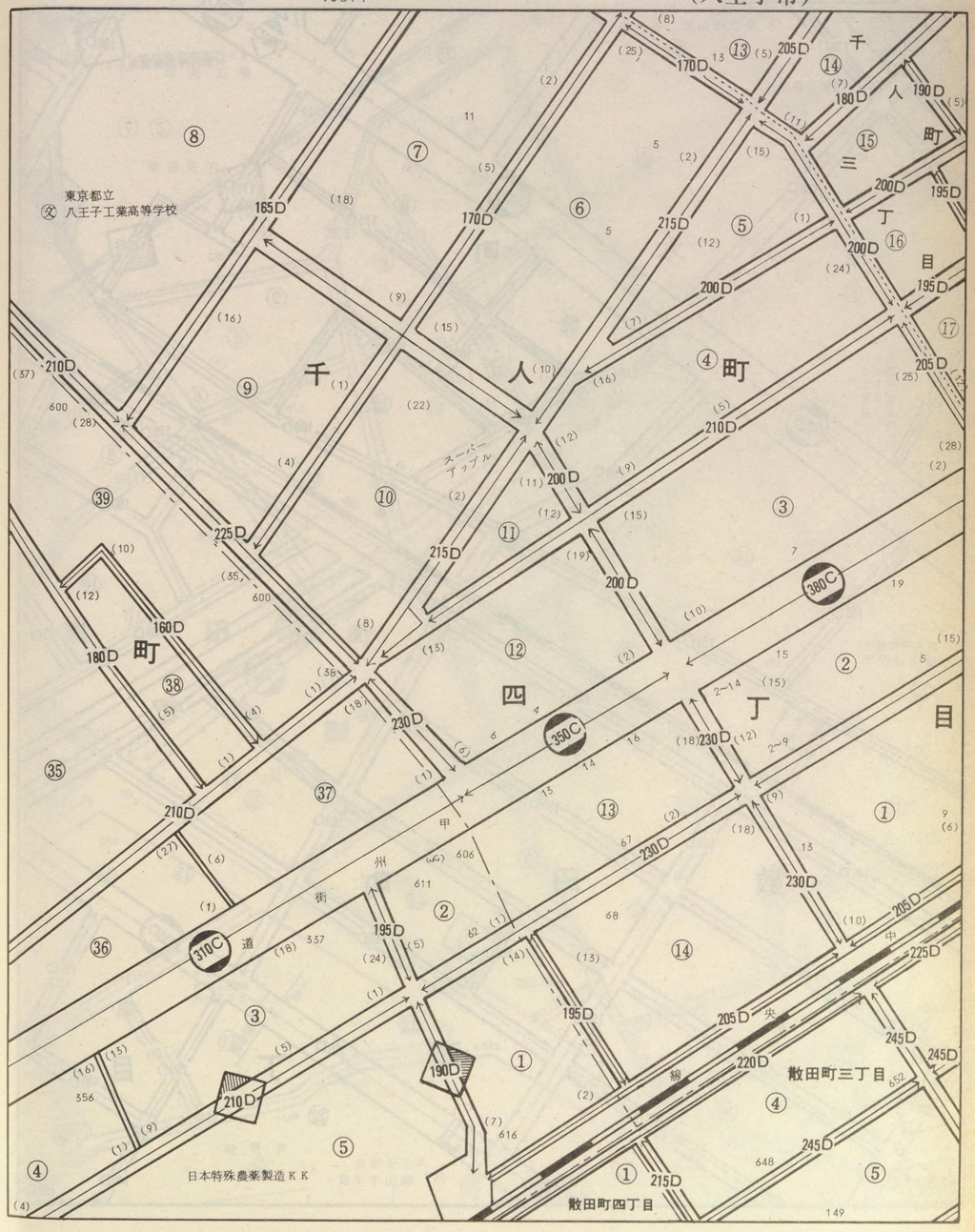

記号	借地権割合	記号	借地権割合
A	90%	E	50%
B	80%	F	40%
C	70%	G	30%
D	60%	H	20%

繁華街・高度商業地区
道路を中心として全地域
道路沿い

普通商業地区 併用住宅地区
全地域
北側道路沿い
南側全地域

中小工場地区
北側全地域
南側道路沿い
南側全地域

大工場地区
北側全地域
南側道路沿い
北側全地域

普通住宅地区 家内工業地区
無印は全地域

40014

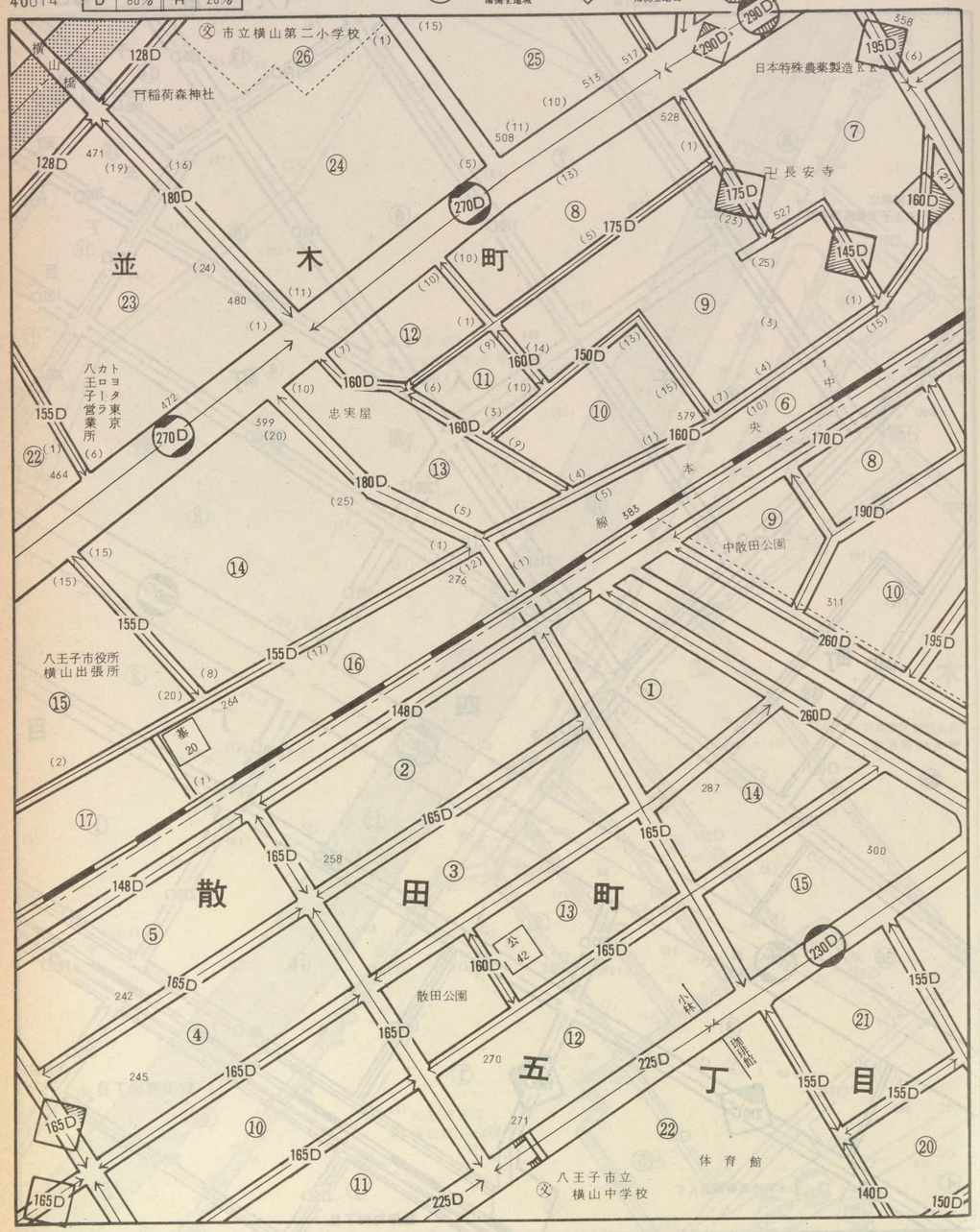

40013
散田町(三)
並木町
40009
散田町(四)
40022
(五)
40015

八王子 (八王子市)

63
40014

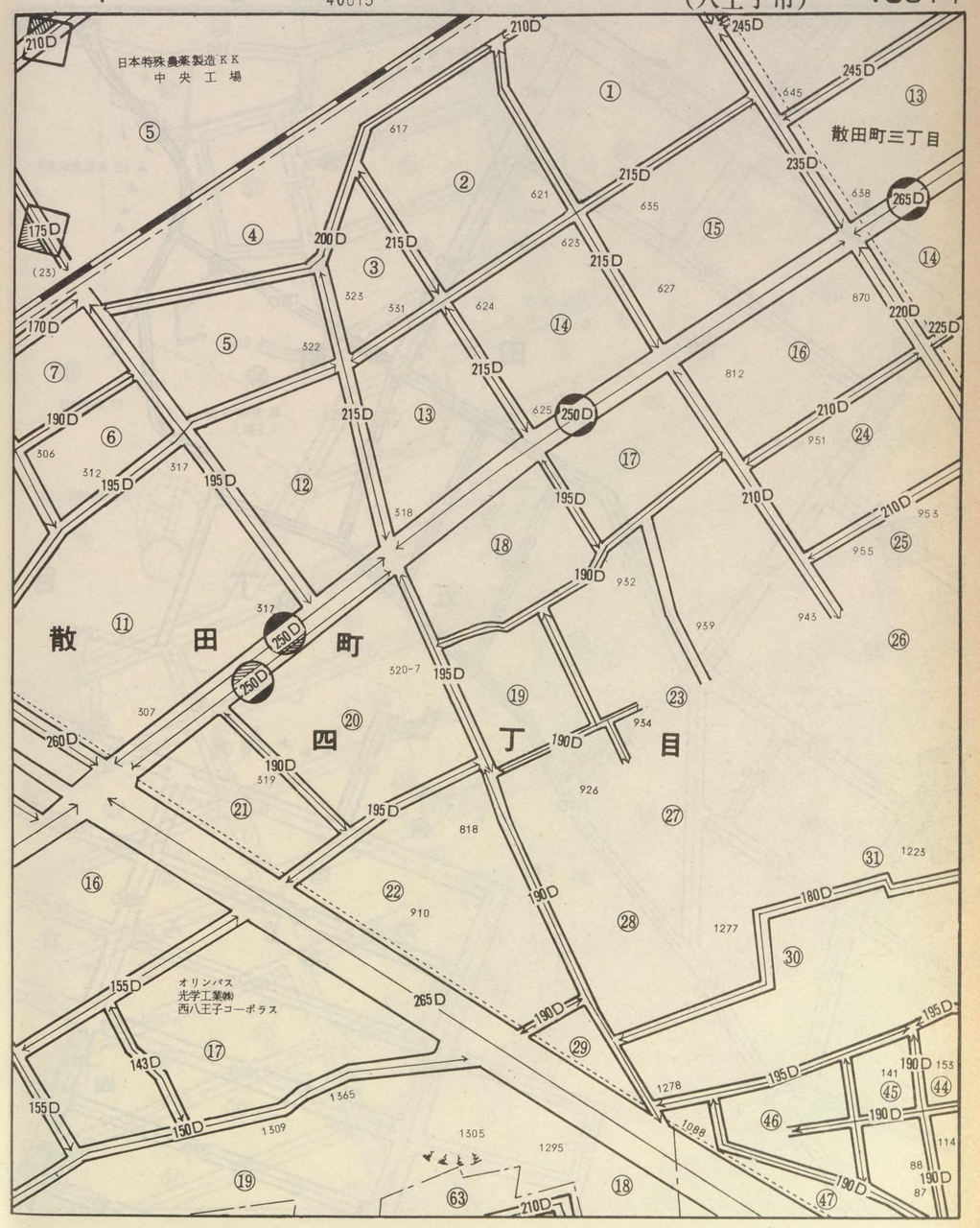

記号	借地権割合	記号	借地権割合
A	90%	E	50%
B	80%	F	40%
C	70%	G	30%
D	60%	H	20%

繁華街・高度商業地区
道路を中心として全地域
道路沿い

普通商業地区 併用住宅地区
全地域
北側道路沿い
南側全地域

中小工場地区
北側全地域
南側道路沿い
南側全地域

大工場地区
北側全地域
南側道路沿い
北側全地域

普通住宅地区 家内工業地区
無印は全地域

40015

八王子市立横山中学校
真言宗真覚寺
八王子市立散田小学校
散田町
五丁目
敬愛保育園（上領）
高宰神社
体育館
八王子西郵便局
東浅川
めじろ台一丁目
四丁目

40014
40010
40023
40016
散田町(五)
めじろ台(一)
東浅川
四

八王子（八王子市）

63
40015

横山万葉植物公園
高田
末松
散田町四丁目
めじろ台一丁目

記号	借地権割合	記号	借地権割合
A	90%	E	50%
B	80%	F	40%
C	70%	G	30%
D	60%	H	20%

繁華街・高度商業地区
道路を中心として全地域
道路沿い

普通商業地区 併用住宅地区
全地域
北側道路沿い
南側全地域

中小工場地区
北側全地域
南側道路沿い
南側全地域

大工場地区
北側全地域
南側道路沿い
北側全地域

普通住宅地区 家内工業地区
無印は全地域

40016

東浅川町

めじろ台一丁目

京王ストアー

ショッピングセンター

京王めじろ台マンション Ⓒ

京王めじろ台マンション Ⓑ

京王めじろ台マンション Ⓐ

めじろ台駅

めじろ台マンション

レストラン(15)テルミー

めじろ南公園

東浅川町

八王子 63
(八王子市) 40016

40015
東浅川町
40011
40024
40017

記号	借地権割合	記号	借地権割合
A	90%	E	50%
B	80%	F	40%
C	70%	G	30%
D	60%	H	20%

繁華街・高度商業地区
道路を中心として全地域
道路沿い

普通商業地区
併用住宅地区
全地域
北側道路沿い
南側全地域

中小工場地区
北側全地域
南側道路沿い
南側全地域

大工場地区
北側全地域
南側道路沿い
北側全地域

普通住宅地区
家内工業地区
無印は全地域

40017

東京工業高等専門学校

1031-3
175D
1033
215D
1024
945
175D
1023
185D
180D
961-4
1041
180D
175D
180D
170D
180D
180D
175D
170D
175D
230D
1050
205D
175D
165D
170D
1060
160D
160D
160D
160D
1074
160D
160D
160D
160D
160D
1182
160D
160D
160D
202
160D
155D
155D
155D
155D
182
155D
155D

梶田公園

梶田

館町

市立梶田小学校

ダイハツ

40016

梶田町

館町

40025

八王子
(八王子市)

63

40017

永生病院

200D
295D
185D
210D
812
210D
245D
780
185D
993
780
185D
180D
190D
190D
989
185D
850
175D
185D
185D

めじろ台
テニススクール

235D

東京靴
流通センター

町

175D
190D
170D
175D
1124
1126
190D
160D
165D
165D
1112
175D
1105
180D
165D
165D
165D
165D
180D
165D
155D

記号	借地権割合	記号	借地権割合
A	90%	E	50%
B	80%	F	40%
C	70%	G	30%
D	60%	H	20%

繁華街・高度商業地区
道路を中心として全地域
道路沿い

普通商業地区
併用住宅地区
全地域
北側道路沿い
南側全地域

中小工場地区
北側全地域
南側道路沿い
南側全地域

大工場地区
北側全地域
南側道路沿い
北側全地域

普通住宅地区
家内工業地区
無印は全地域

40018

清川町

倍率地域

横川町

元本

八王子水道浄水場

⑲

130D

40019

八王子（八王子市）

63

40018

八王子市立第二中学校

中野町

郷町

四丁目

元本郷町三丁目

鶴巻橋

130D

成瀬（14）

140D

498

21

市駐車場

175D

145D

27

記号	借地権割合	記号	借地権割合
A	90%	E	50%
B	80%	F	40%
C	70%	G	30%
D	60%	H	20%

繁華街・高度商業地区
道路を中心として全地域
道路沿い

普通商業地区
併用住宅地区
全地域
北側道路沿い
南側全地域

中小工場地区
北側全地域
南側道路沿い
南側全地域

大工場地区
北側全地域
南側道路沿い
北側全地域

普通住宅地区
案内工業地区
無印は全地域

40019

横川町
元本郷町(四)(三)(二)
40018
40027
40020

八王子 63
(八王子市) 40019

市駐車場
八王子市役所
八王子水道浄水場
南浅川
横川町
元本郷町
丁目
三丁目
四丁目
元本郷町二丁目
本間染色工場
元本郷児童公園
都営八王子アパート
東京法務局八王子支局
公64
公7-1
基18

記号	借地権割合	記号	借地権割合
A	90%	E	50%
B	80%	F	40%
C	70%	G	30%
D	60%	H	20%

繁華街・高度商業地区　道路を中心として全地域　道路沿い

普通商業地区 併用住宅地区　全地域　北側道路沿い　南側全地域

中小工場地区　北側全地域　南側道路沿い　南側全地域

大工場地区　北側全地域　南側道路沿い　北側全地域

普通住宅地区 家内工業地区　無印は全地域

40020

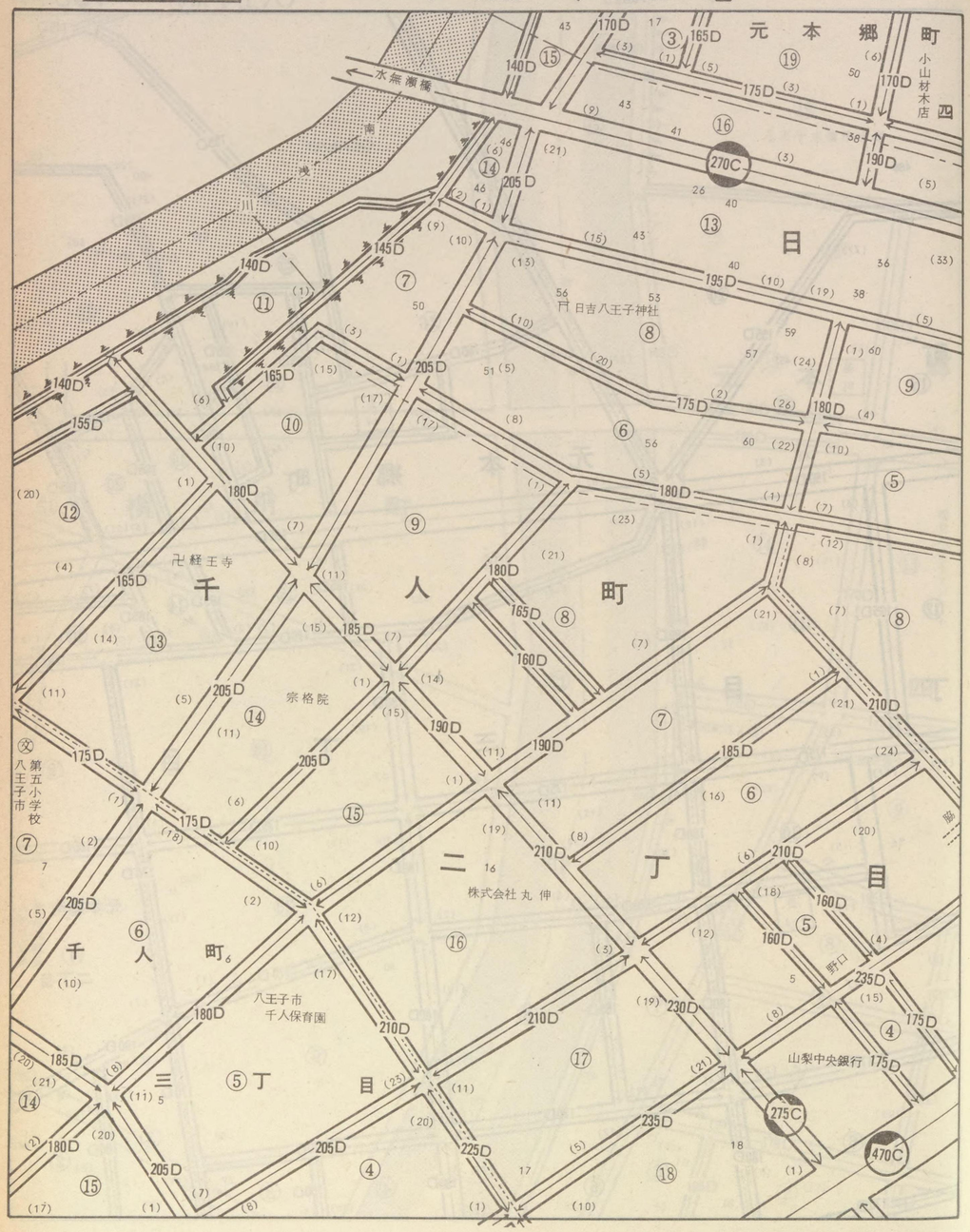

40019
40012
40028
40021

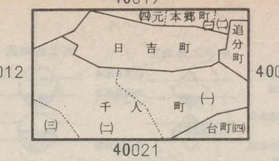

八王子（八王子市）

63

40020

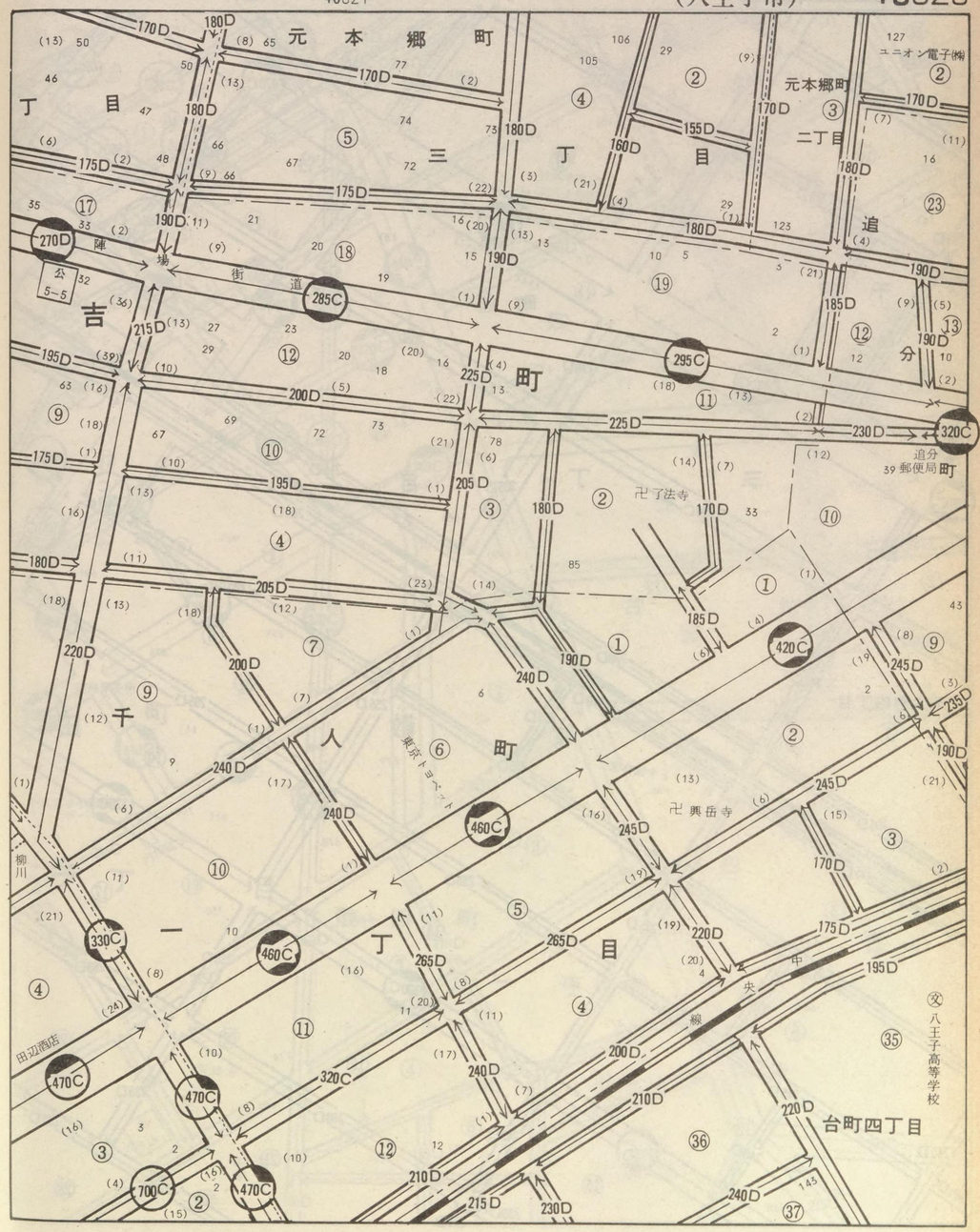

記号	借地権割合	記号	借地権割合
A	90%	E	50%
B	80%	F	40%
C	70%	G	30%
D	60%	H	20%

繁華街・高度商業地区
普通商業地区 併用住宅地区
中小工場地区
大工場地区
普通住宅地区 家内工業地区

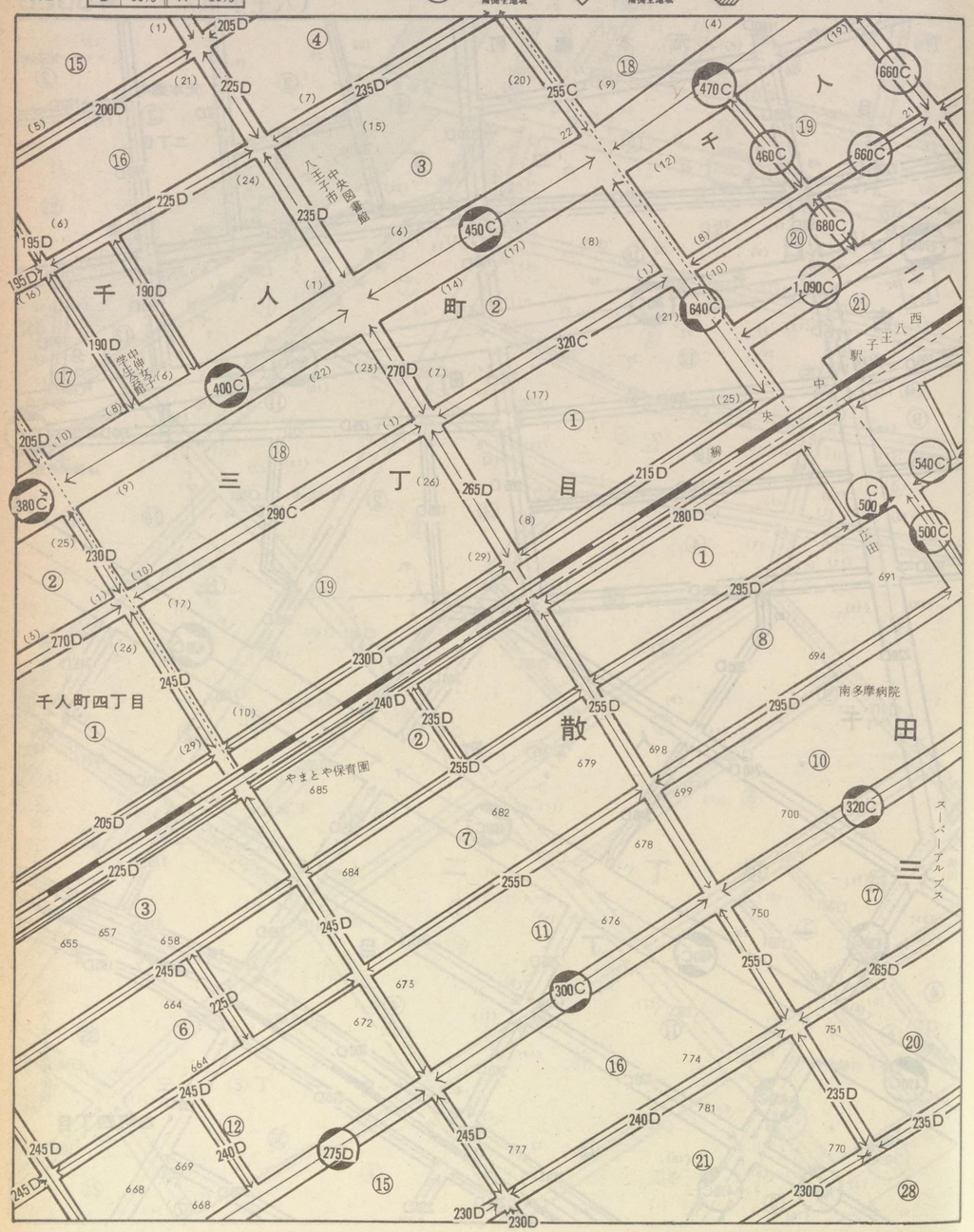

記号	借地権割合	記号	借地権割合
A	90%	E	50%
B	80%	F	40%
C	70%	G	30%
D	60%	H	20%

- 繁華街・高度商業地区: 道路を中心として全地域 / 道路沿い
- 普通商業地区・併用住宅地区: 全地域 / 北側道路沿い / 南側全地域
- 中小工場地区: 北側全地域 / 南側道路沿い / 南側全地域
- 大工場地区: 北側全地域 / 南側道路沿い / 北側全地域
- 普通住宅地区・家内工業地区: 無印は全地域

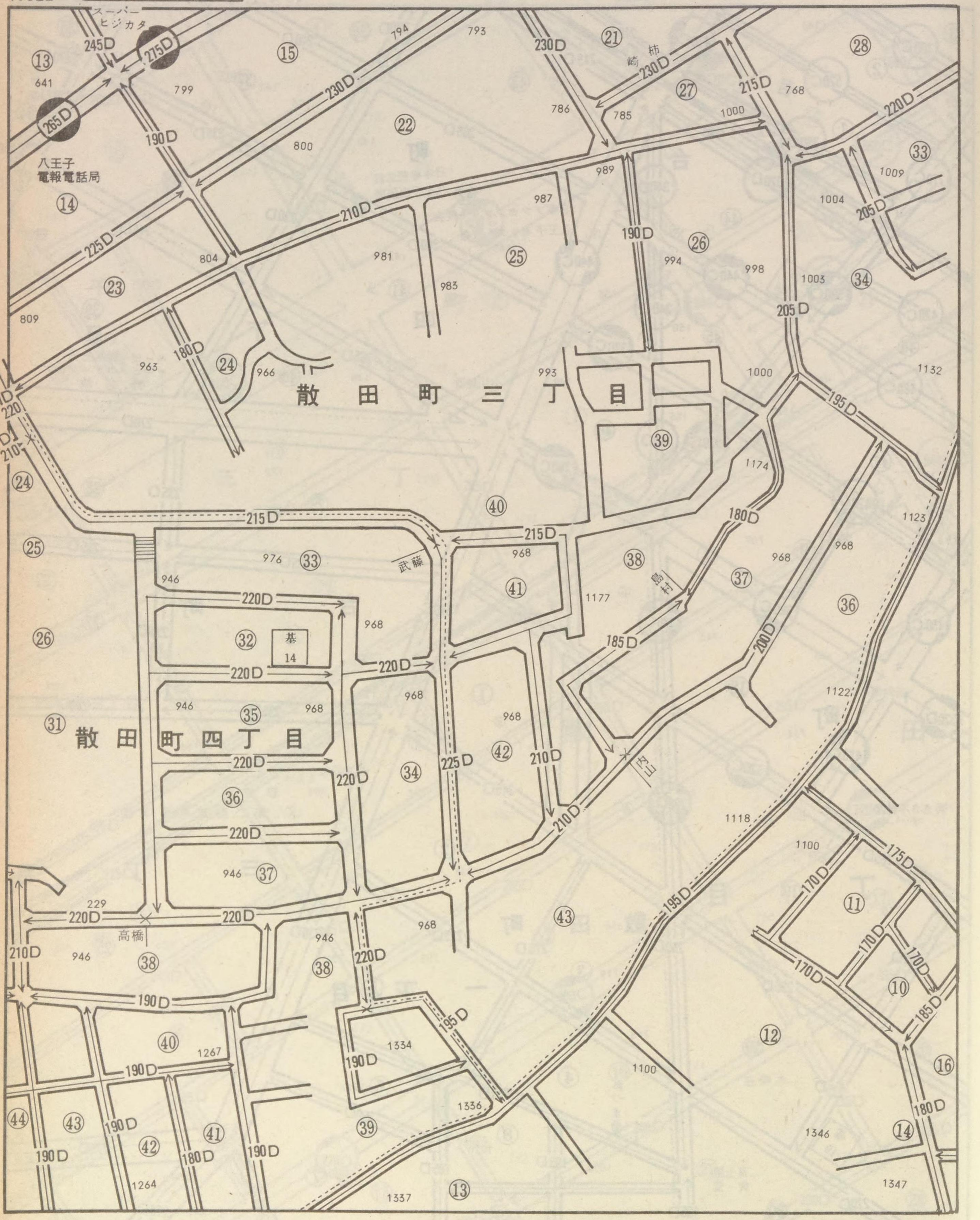

八王子
(八王子市)

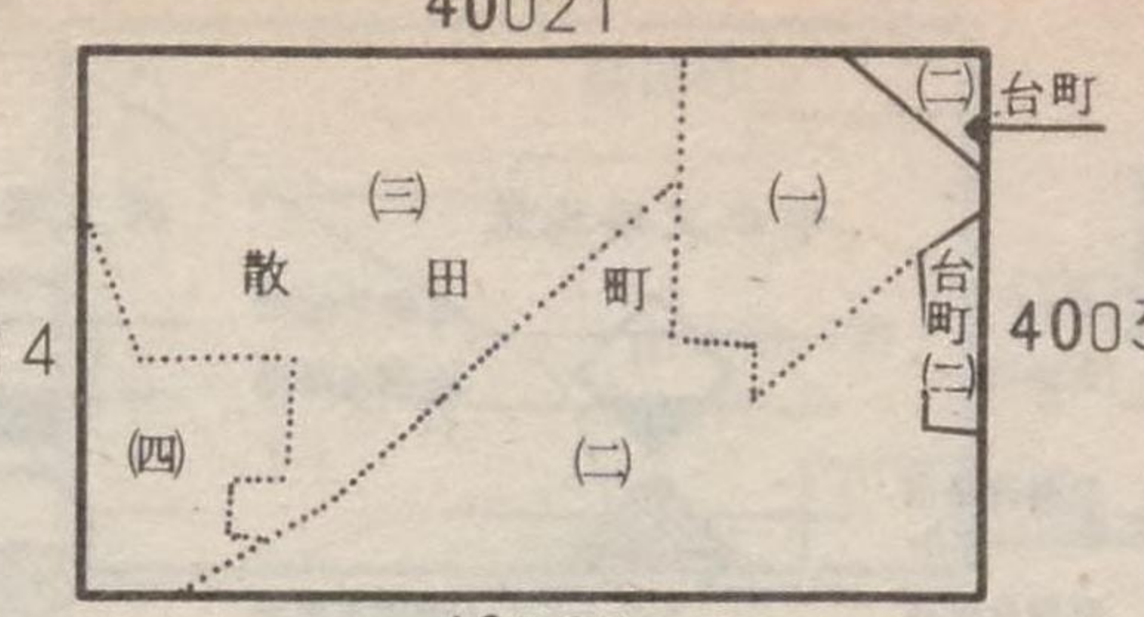

八王子 63
(八王子市) 40023

40023

記号	借地権割合	記号	借地権割合
A	90%	E	50%
B	80%	F	40%
C	70%	G	30%
D	60%	H	20%

繁華街・高度商業地区 — 道路を中心として全地域 / 道路沿い

普通商業地区 併用住宅地区 — 全地域 / 北側道路沿い / 南側全地域

中小工場地区 — 北側全地域 / 南側道路沿い / 南側全地域

大工場地区 — 北側全地域 / 南側道路沿い / 北側全地域

普通住宅地区 家内工業地区 — 無印は全地域

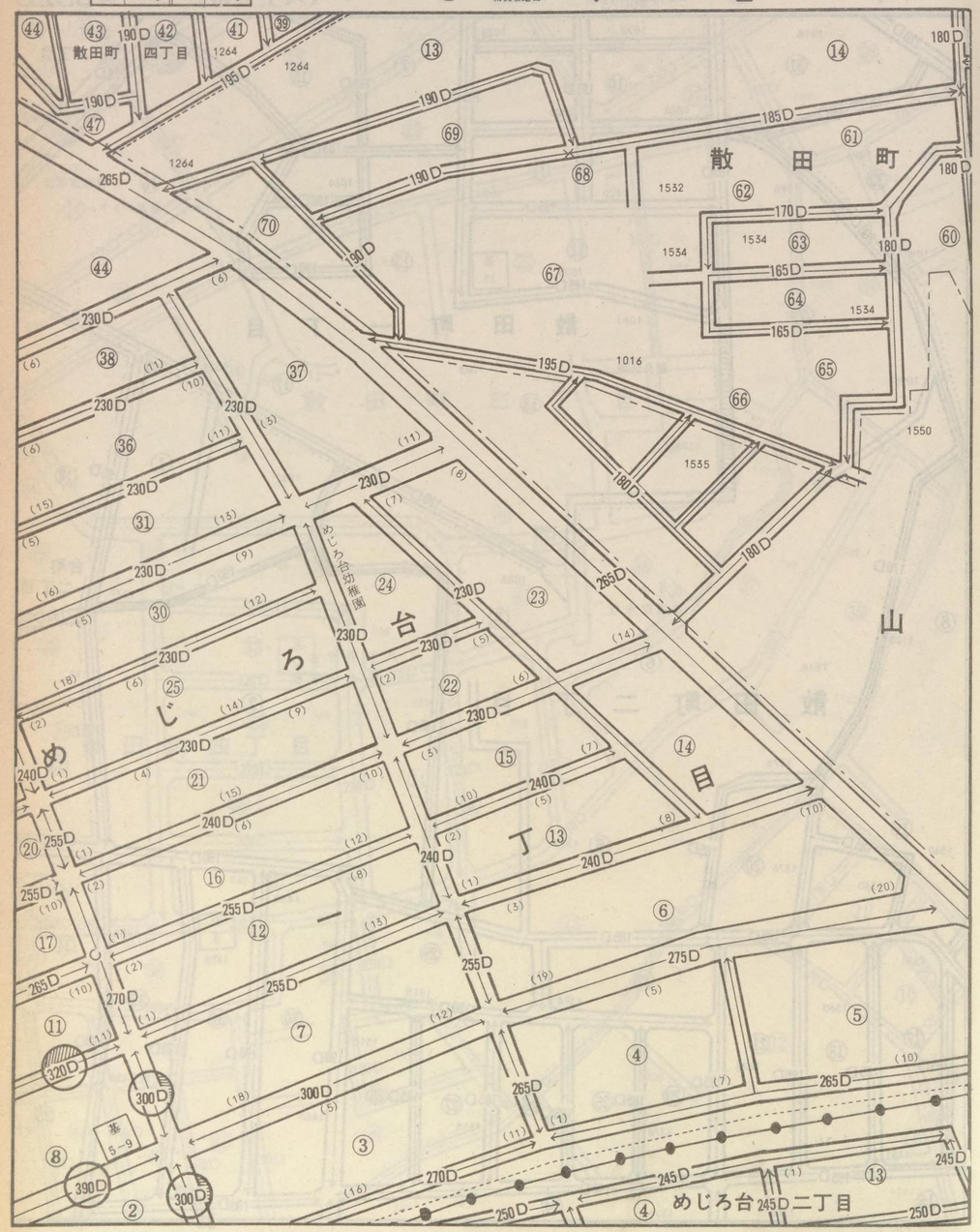

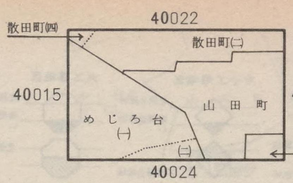

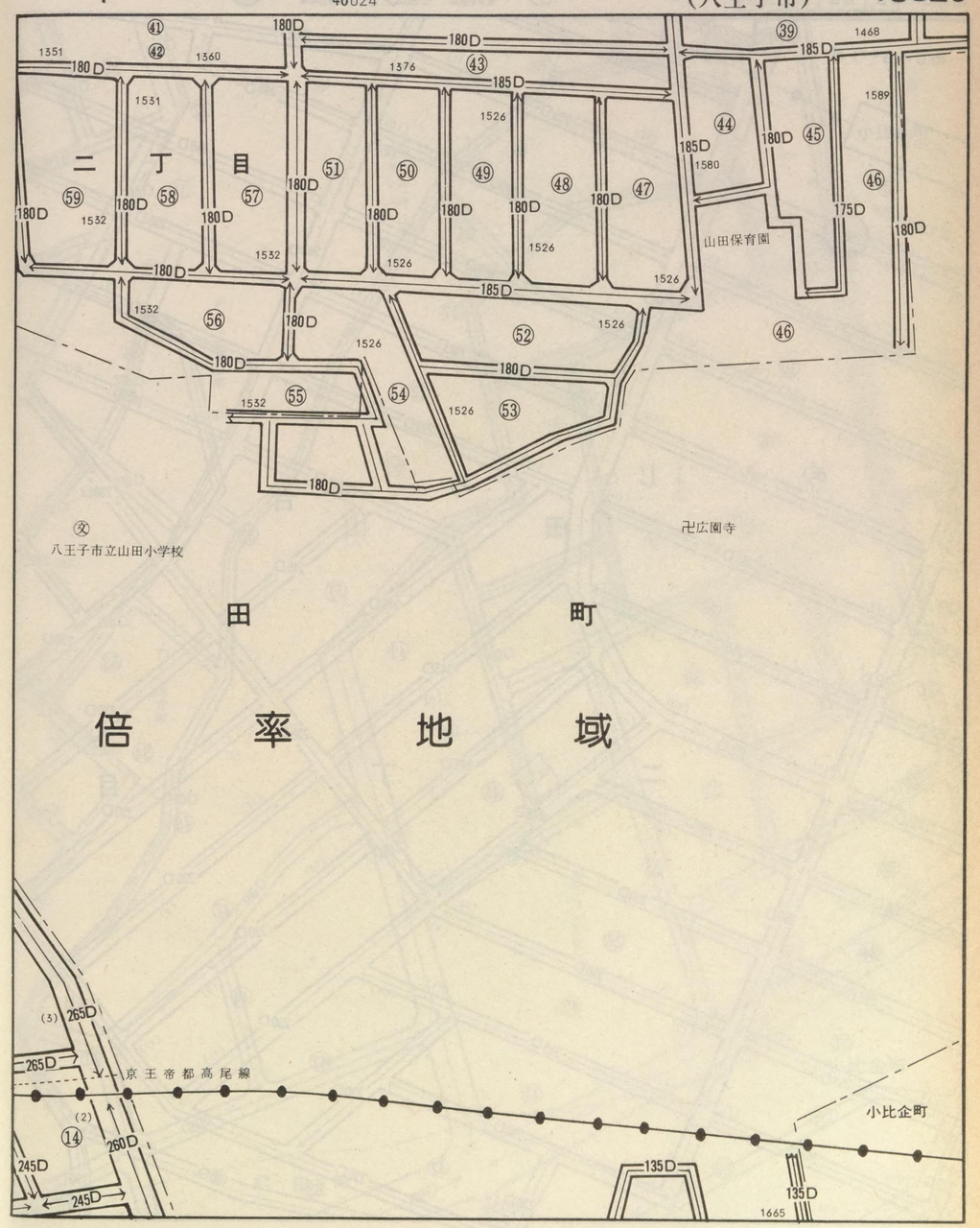

倍率地域

記号	借地権割合	記号	借地権割合
A	90%	E	50%
B	80%	F	40%
C	70%	G	30%
D	60%	H	20%

繁華街・高度商業地区
道路を中心として全地域
道路沿い

普通商業地区
併用住宅地区
全地域
北側道路沿い
南側全地域

中小工場地区
北側全地域
南側道路沿い
南側全地域

大工場地区
北側全地域
南側道路沿い
北側全地域

普通住宅地区
家内工業地区
無印は全地域

40024

めじろ台一丁目

©

めじろ台駅

京王めじろ台マンション

柳尾高王寺

め じ ろ 台 二 丁 目

公一

1765

1732

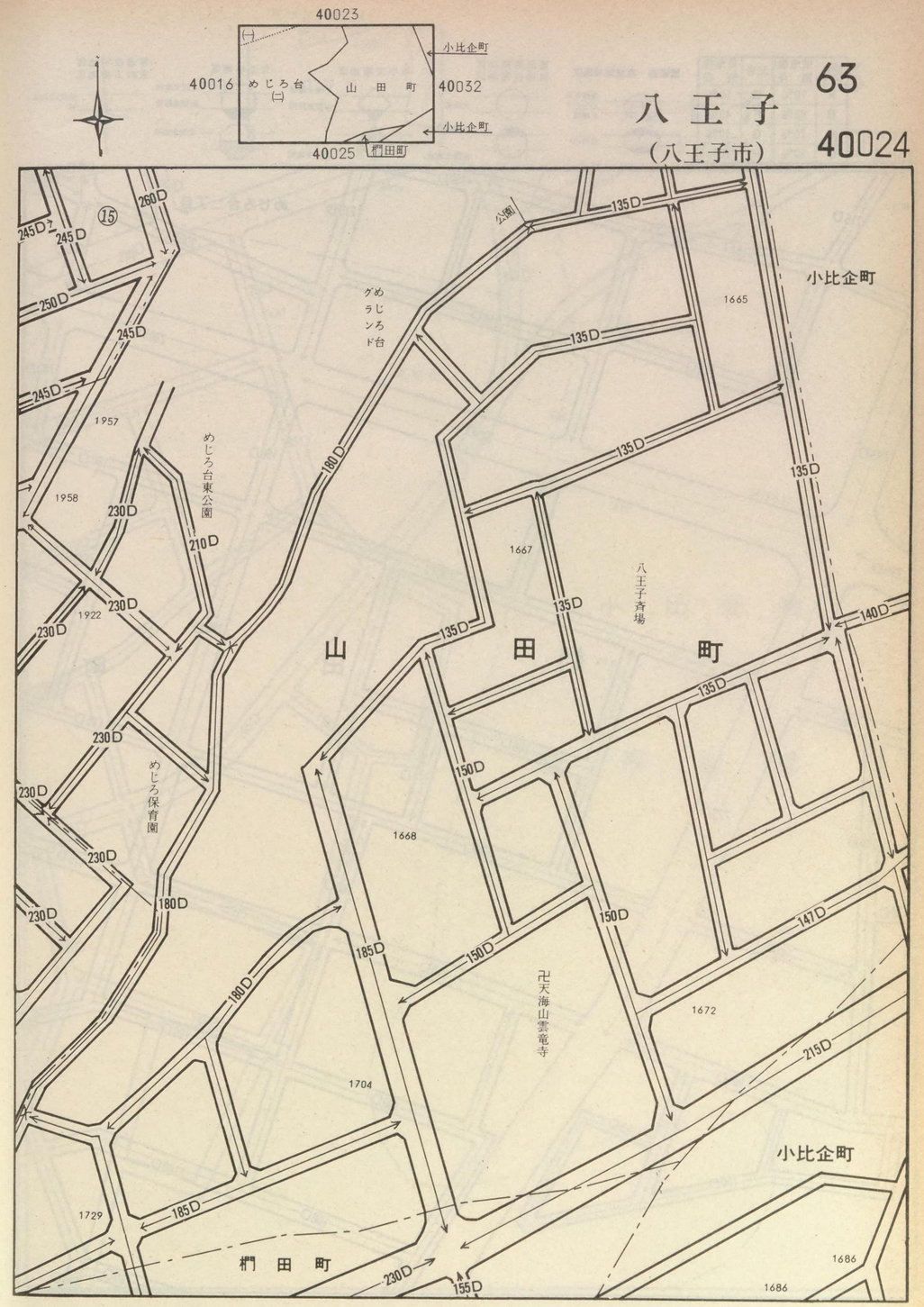

記号	借地権割合	記号	借地権割合
A	90%	E	50%
B	80%	F	40%
C	70%	G	30%
D	60%	H	20%

繁華街・高度商業地区
道路を中心として全地域
道路沿い

普通商業地区
併用住宅地区
全地域
北側道路沿い
南側全地域

中小工場地区
北側全地域
南側道路沿い
南側全地域

大工場地区
北側全地域
南側道路沿い
北側全地域

普通住宅地区
家内工業地区
無印は全地域

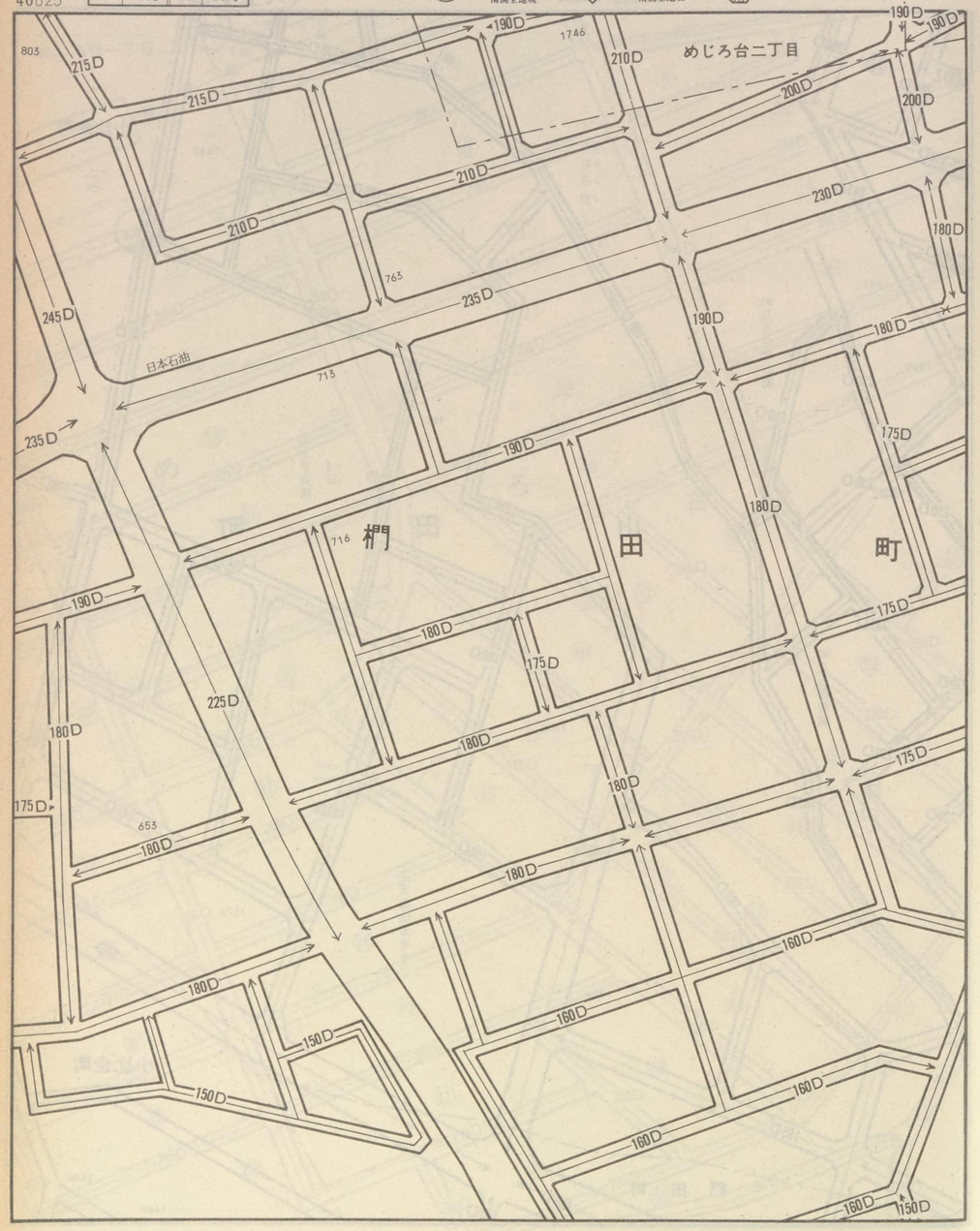

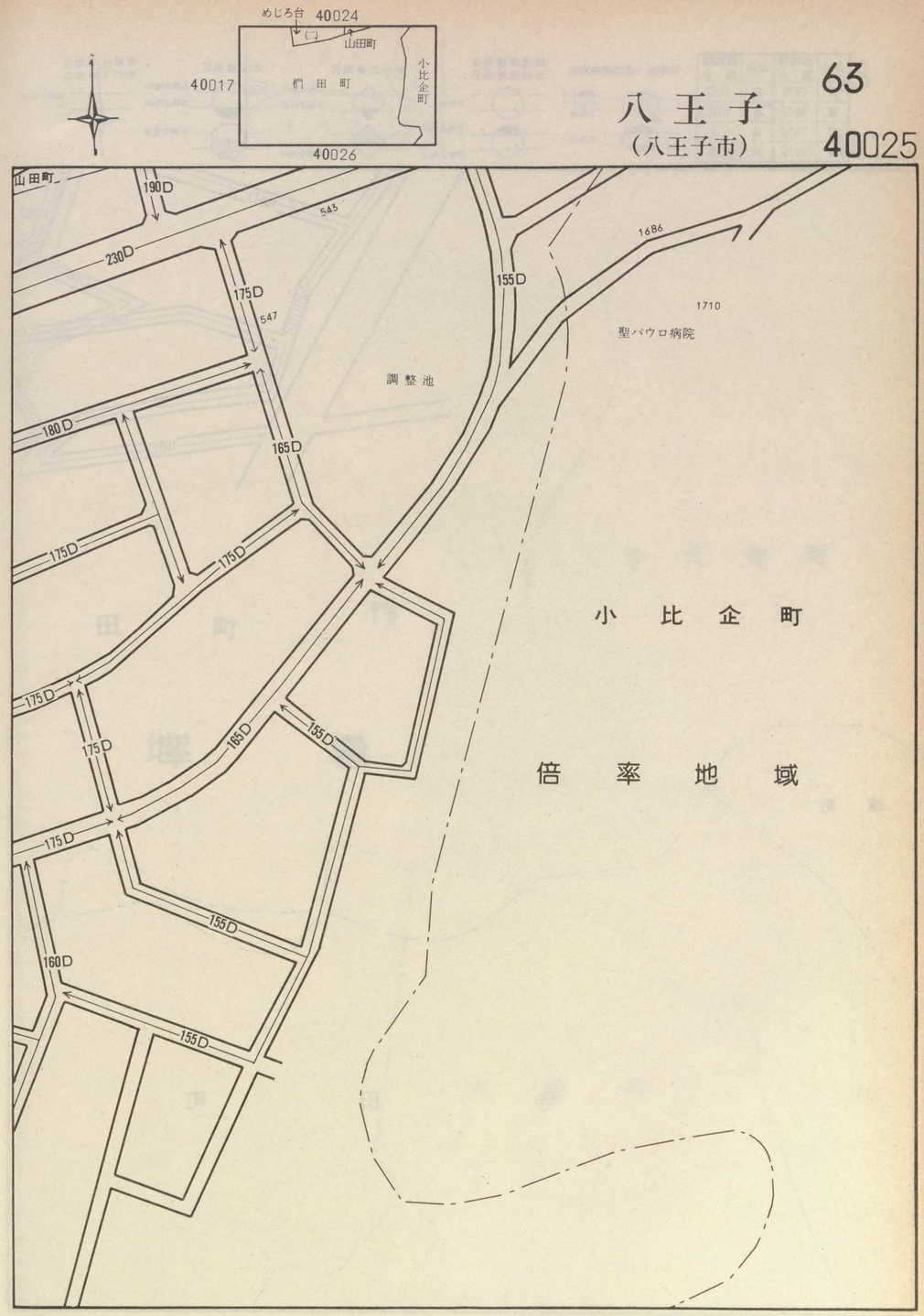

八王子
（八王子市）

63
40025

記号	借地権割合	記号	借地権割合
A	90%	E	50%
B	80%	F	40%
C	70%	G	30%
D	60%	H	20%

繁華街・高度商業地区
道路を中心として全地域
道路沿い

普通商業地区
併用住宅地区
全地域
北側道路沿い
南側全地域

中小工場地区
北側全地域
南側道路沿い
南側全地域

大工場地区
北側全地域
南側道路沿い
北側全地域

普通住宅地区
家内工業地区
無印は全地域

40026

160D
150D
150D
160D

桝　田　町

倍　率

館　町

寺　田　町

40025

桝田町
小比企町
館町
寺田町
大船町

63

八王子
（八王子市）

40026

150D
267

町

地　域

小　比　企　町

大　船　町

記号	借地権割合	記号	借地権割合
A	90%	E	50%
B	80%	F	40%
C	70%	G	30%
D	60%	H	20%

繁華街・高度商業地区
道路を中心として全域
道路沿い

普通商業地区
併用住宅地区
全地域
北側道路沿い
南側全地域

中小工場地区
北側全地域
南側道路沿い
南側全地域

大工場地区
北側全地域
南側道路沿い
北側全地域

普通住宅地区
家内工業地区
無印は全地域

40027

元本郷町
三丁目
元本郷町
二丁目
八王子市立
第四中学校
日本冷蔵
八王子工場
八王子分譲住宅
中央電子ＫＫ
高野繊維工業ＫＫ
西東バスＫＫ
観光バス 営業所
(有)南建

145D 155D 165D 170D 175D 180D 185D 195D 205D 160D

40019 40033 40028

(三) (四)中野上町 (一)
元本郷町 (二) (一)
平岡町

八王子 (八王子市)

63
40027

中野上町
四丁目
中野上町
一丁目
荻原橋
北浅川
町
平岡町
丁目
東平岡公園
すかいらーく
レストラン
卍善能寺
森田

145D 160D 165D 170D 175D 185D 190D 195D 205C 210C 215C 245C 260C 270C 280C 330C 350C 370C

記号	借地権割合	記号	借地権割合
A	90%	E	50%
B	80%	F	40%
C	70%	G	30%
D	60%	H	20%

繁華街・高度商業地区
道路を中心として全地域
道路沿い

普通商業地区
併用住宅地区
全地域
北側道路沿い
南側全地域

中小工場地区
北側全地域
南側道路沿い
南側全地域

大工場地区
北側全地域
南側道路沿い
北側全地域

普通住宅地区
家内工業地区
無印は全地域

40028

元本郷二丁目

元本郷町

追分町

八木町児童遊園地

第二小学校

陣馬街道

卍日朝寺

鈴木

在原

至松本

第八王子高等学校

小門町

中央線

至東京

40027

40020

40034

40029

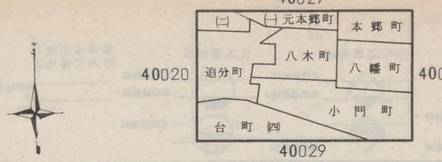

八王子
（八王子市）

63

40028

森田

卍善龍寺

秋川

街道

荘家

第二小学校

成光堂

八王子繊維貿易館
八王子織物協同組合
八王子織物買継商協同組合

平岡町

産千代稲荷神社

金光教八王子教会

忠実屋

公5-7

公7-4

八王子 63
（八王子市） 40029

40028

40021 40035

40030

小門町

台四町（三）

上野町

記号	借地権割合	記号	借地権割合
A	90%	E	50%
B	80%	F	40%
C	70%	G	30%
D	60%	H	20%

繁華街・高度商業地区
道路を中心として全地域
道路沿い

普通商業地区 併用住宅地区
全地域
北側道路沿い
南側全地域

中小工場地区
北側全地域
南側道路沿い
南側全地域

大工場地区
北側全地域
南側道路沿い
北側全地域

普通住宅地区 家内工業地区
無印は全地域

40029

東京都立八王子乳児所
公69
台
町
四
三
八王子公共職業安定所
都立八王子盲学校
槽洞宗信松院
東京都立八王子盲学校宿舎
国鉄社宅
東京都立 (文) 第二商業高等学校
富士森ゴルフ場
すえひろ5

八王子市立 (文) 第七小学校
丁目
小門町
中央線
八王子市民会館
坂道
井畑
佐藤
東京都 八王子養護学校
上野町

記号	借地権割合	記号	借地権割合
A	90%	E	50%
B	80%	F	40%
C	70%	G	30%
D	60%	H	20%

繁華街・高度商業地区
道路を中心として全地域
道路沿い

普通商業地区
併用住宅地区
全地域
北側道路沿い
南側全地域

中小工場地区
北側全地域
南側道路沿い
南側全地域

大工場地区
北側全地域
南側道路沿い
北側全地域

普通住宅地区
家内工業地区
無印は全地域

40030

八王子市営プール
市営球場
台
二
丁
目
市民体育館
散田町二丁目
池田
市営陸上競技場
町
三
丁
目
上野町
台
町
浅間神社
市立台町病院
栄屋文具
一
丁
目
緑
町
倍率地域

40029
40022
40036
40031
散田東町
散田町(二)
上野町
緑町
台町(二)

八王子
(八王子市)

63
40030

記号	借地権割合	記号	借地権割合
A	90%	E	50%
B	80%	F	40%
C	70%	G	30%
D	60%	H	20%

繁華街・高度商業地区
道路を中心として全地域
道路沿い

普通商業地区
併用住宅地区
全地域
北側道路沿い
南側全地域

中小工場地区
北側全地域
南側道路沿い
南側全地域

大工場地区
北側全地域
南側道路沿い
北側全地域

普通住宅地区
家内工業地区
無印は全地域

40031

35 170D 36 散田町二丁目 38 1490 175D 185D 1493 180D 1489 台町二丁目 7

185D

山 田 町

倍 率 地 域

40030

散田町(二)

台町(一)

40023 山田町 緑 町 40037

小比企町

40032

八王子 (八王子市) 63 40031

台町一丁目 27

台町 一丁目

205D

緑 町

倍 率 地 域

記号	借地権割合	記号	借地権割合
A	90%	E	50%
B	80%	F	40%
C	70%	G	30%
D	60%	H	20%

繁華街・高度商業地区
道路を中心として全地域
道路沿い

普通商業地区 併用住宅地区
全地域
北側道路沿い
南側全地域

中小工場地区
北側全地域
南側道路沿い
南側全地域

大工場地区
北側全地域
南側道路沿い
北側全地域

普通住宅地区 家内工業地区
無印は全地域

40032

山田駅

140D 140D 140D 140D 147D 147D 215D 175D

540 540 539 540 532 535 1674 1679 1677

佐藤

山田町

小　比

倍　率　地　域

40031
緑町

40024
山田町

小比企町

八王子
（八王子市）

63
40032

京王高尾線

緑　町

倍　率　地　域

企　町

記号	借地権割合	記号	借地権割合
A	90%	E	50%
B	80%	F	40%
C	70%	G	30%
D	60%	H	20%

繁華街・高度商業地区
道路を中心として全地域
道路沿い

普通商業地区
併用住宅地区
全地域
北側道路沿い
南側全地域

中小工場地区
北側全地域
南側道路沿い
南側全地域

大工場地区
北側全地域
南側道路沿い
北側全地域

普通住宅地区
家内工業地区
無印は全地域

40033

元横山町 / 浅川橋 / 浅川 / 160D / 福全禅院 / 170D / セントラル電子 / 285C / 180D / 卍宝樹寺 / 310C / 205D / 福祉会館 / 八王子商工会議所 / 細野石材 / 320C / 大横町 / 平岡町 / 330C / 360C / 八王子栄養食協同組合

40027 / 元横山町 / 田町 / 大横町 / 元横山町(三) / 本町(一) / 平岡町 / 40034 / 40039

八王子（八王子市）

63

40033

165D / 160D / 155D / 145D / 185D / 170D / 180D / 200D / 205D / 195D / 卍極楽寺 / 小林紙器製作所 / 元横山町 / 三丁目 / 本町 / 二丁目 / 卍妙薬寺 / 215C / 220C / 225C / 240C / 250C / 255C / 350C / 360C / (旧宿舎) 八王子市役所跡地

記号	借地権割合	記号	借地権割合
A	90%	E	50%
B	80%	F	40%
C	70%	G	30%
D	60%	H	20%

繁華街・高度商業地区　道路を中心として全域　道路沿い

普通商業地区 併用住宅地区　全域　北側道路沿い　南側全地域

中小工場地区　北側全地域　南側道路沿い　南側全地域

大工場地区　北側全地域　南側道路沿い　北側全地域

普通住宅地区 家内工業地区　無印は全地域

40034

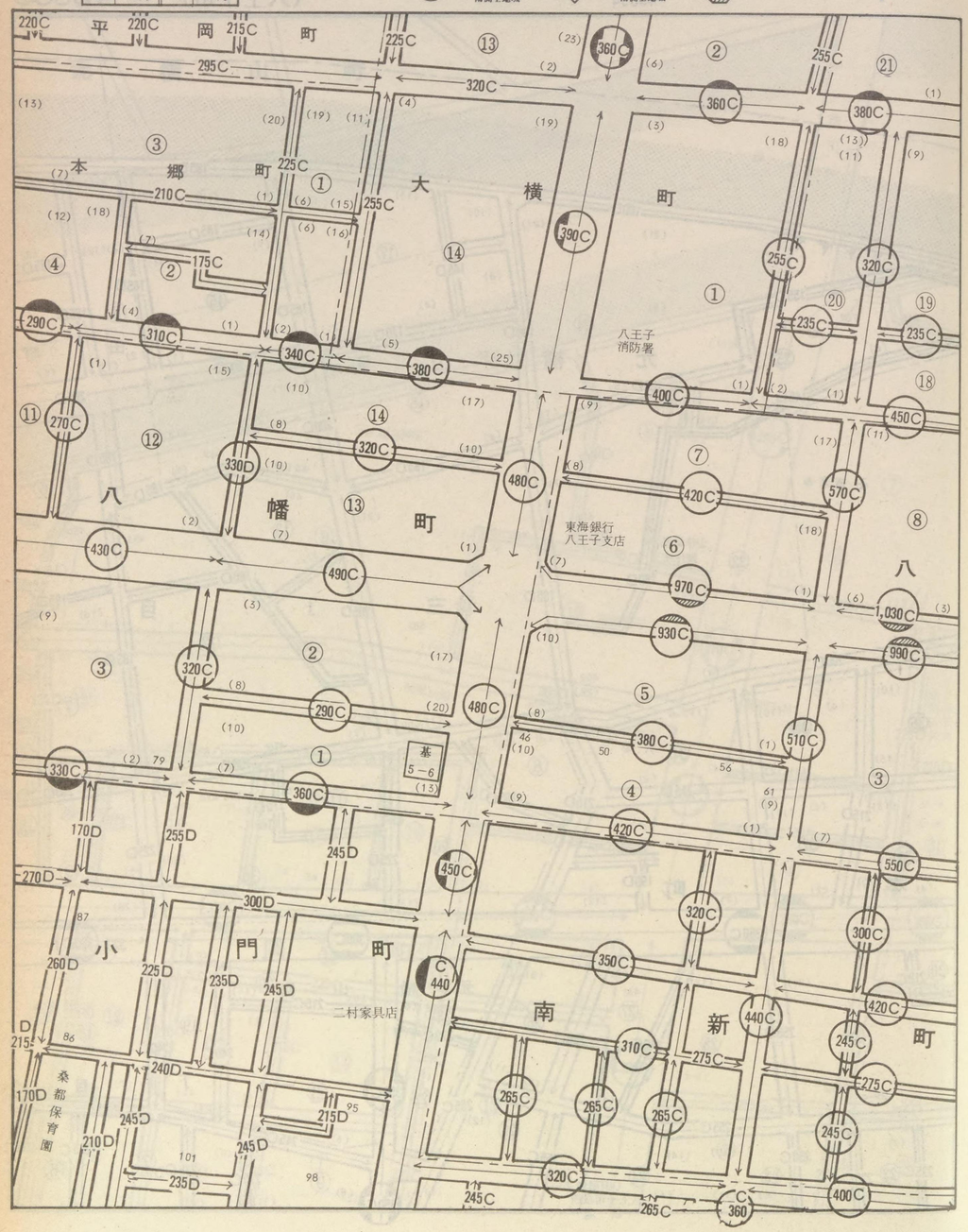

記号	借地権割合	記号	借地権割合
A	90%	E	50%
B	80%	F	40%
C	70%	G	30%
D	60%	H	20%

繁華街・高度商業地区
道路を中心として全地域
道路沿い

普通商業地区
併用住宅地区
全地域
北側道路沿い
南側全地域

中小工場地区
北側全地域
南側道路沿い
南側全地域

大工場地区
北側全地域
南側道路沿い
北側全地域

普通住宅地区
家内工業地区
無印は全地域

40035

小門町
天神町
金剛院
天神児童公園
上野町
天満神社
寺町
卍本立寺
町
卍観音寺
万町
八王子市立第六中学校

40034
40029
40041
40036
小門町
天神町
南町
中町
三崎町
上野町
寺町
旭町
万町
子安四

八王子 63
（八王子市） 40035

南町
中町
町
三崎町
日経新聞
卍妙経寺
町
中央線
寺
町
国鉄寺町アパート
旭町
基5-4
国道16号線
八王子市立第三小学校
八王子税務署
子安町四丁目
万町
町
ひこばんばん
卍観音寺

記号	借地権割合	記号	借地権割合
A	90%	E	50%
B	80%	F	40%
C	70%	G	30%
D	60%	H	20%

繁華街・高度商業地区
道路を中心として全地域
道路沿い

普通商業地区
併用住宅地区
全地域
北側道路沿い
南側全地域

中小工場地区
北側全地域
南側道路沿い
南側全地域

大工場地区
北側全地域
南側道路沿い
北側全地域

普通住宅地区
家内工業地区
無印は全地域

40036

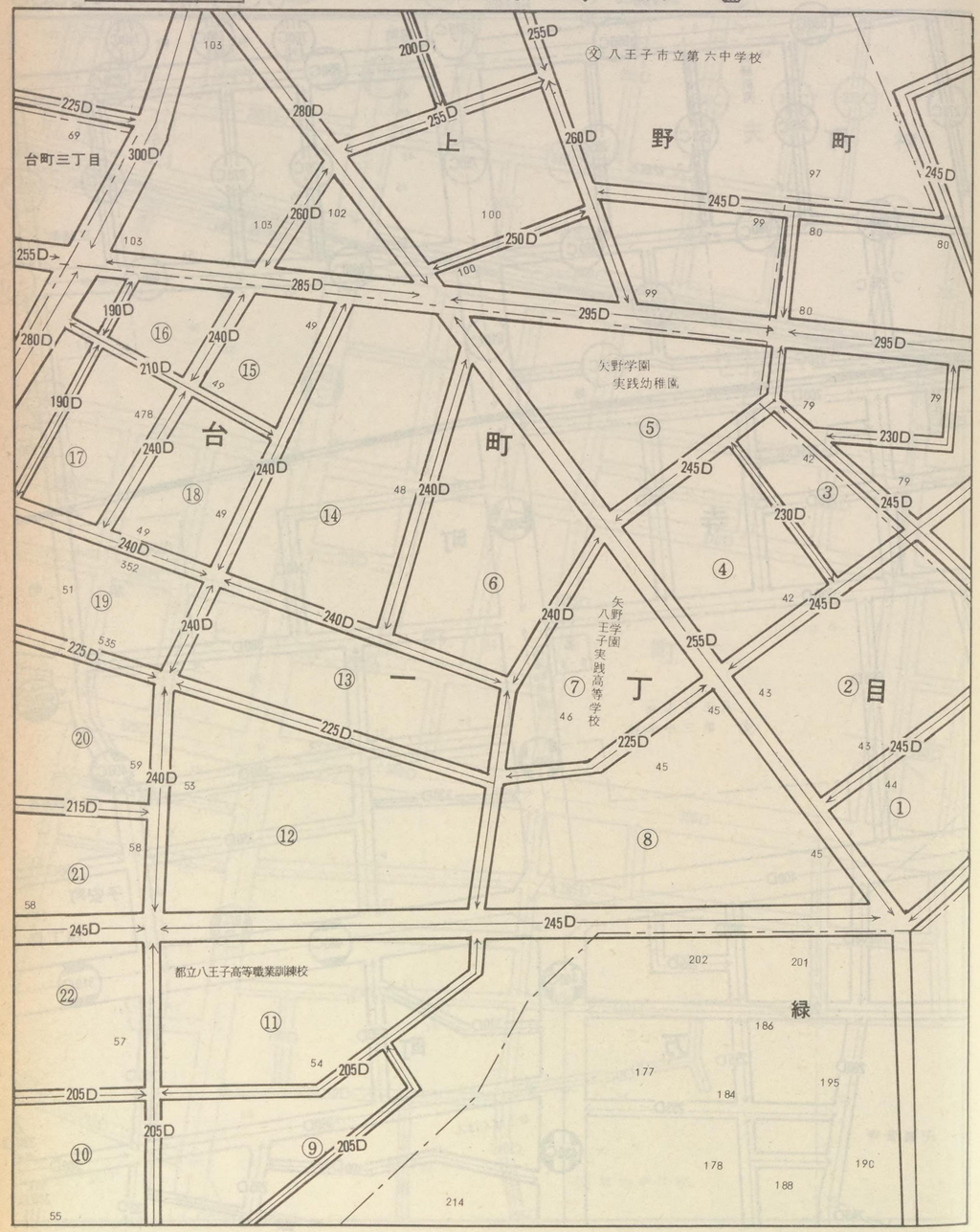

40035

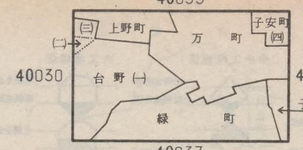

八王子（八王子市）

63

40036

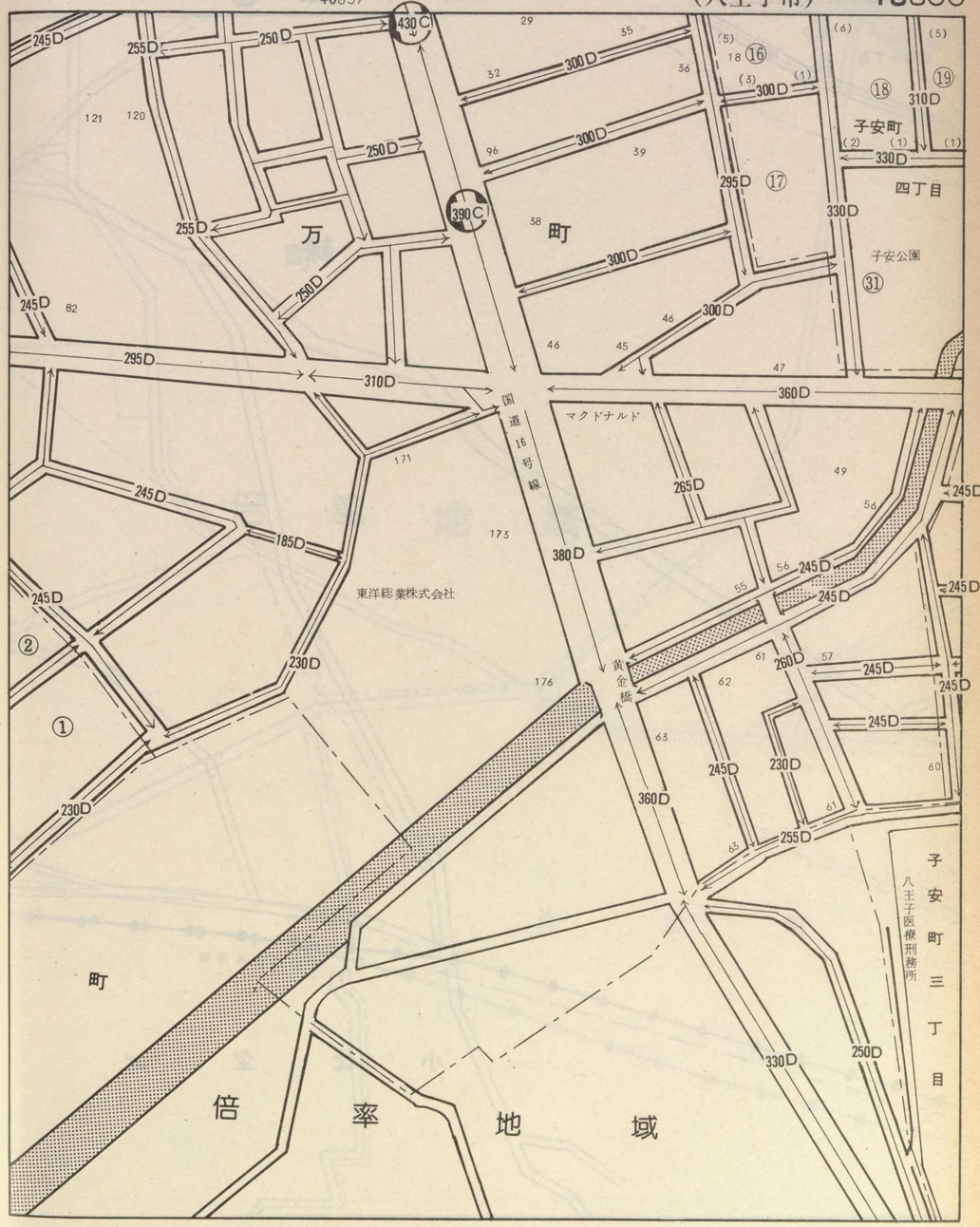

記号	借地権割合	記号	借地権割合
A	90%	E	50%
B	80%	F	40%
C	70%	G	30%
D	60%	H	20%

繁華街・高度商業地区
道路を中心として全地域
道路沿い

普通商業地区
併用住宅地区
全地域
北側道路沿い
南側全地域

中小工場地区
北側全地域
南側道路沿い
南側全地域

大工場地区
北側全地域
南側道路沿い
北側全地域

普通住宅地区
家内工業地区
無印は全地域

40037

台町一丁目

205D

205D

緑

京王電鉄高尾線

小　比　企　町

40036

台町(一)

緑　町

40031

40043

小比企町

片倉町

63

八王子
(八王子市)

40037

330D

250D

町

倍　率　地　域

片　倉　町

記号	借地権割合	記号	借地権割合
A	90%	E	50%
B	80%	F	40%
C	70%	G	30%
D	60%	H	20%

繁華街・高度商業地区
道路を中心として全地域
道路沿い

普通商業地区
併用住宅地区
全地域
北側道路沿い
南側全地域

中小工場地区
北側全地域
南側道路沿い
南側全地域

大工場地区
北側全地域
南側道路沿い
北側全地域

普通住宅地区
家内工業地区
無印は全地域

40038

暁町二丁目

暁町一丁目

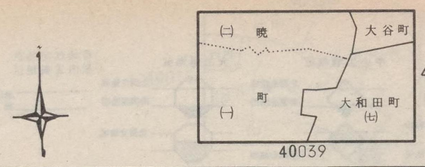

八王子 63
(八王子市) 40038

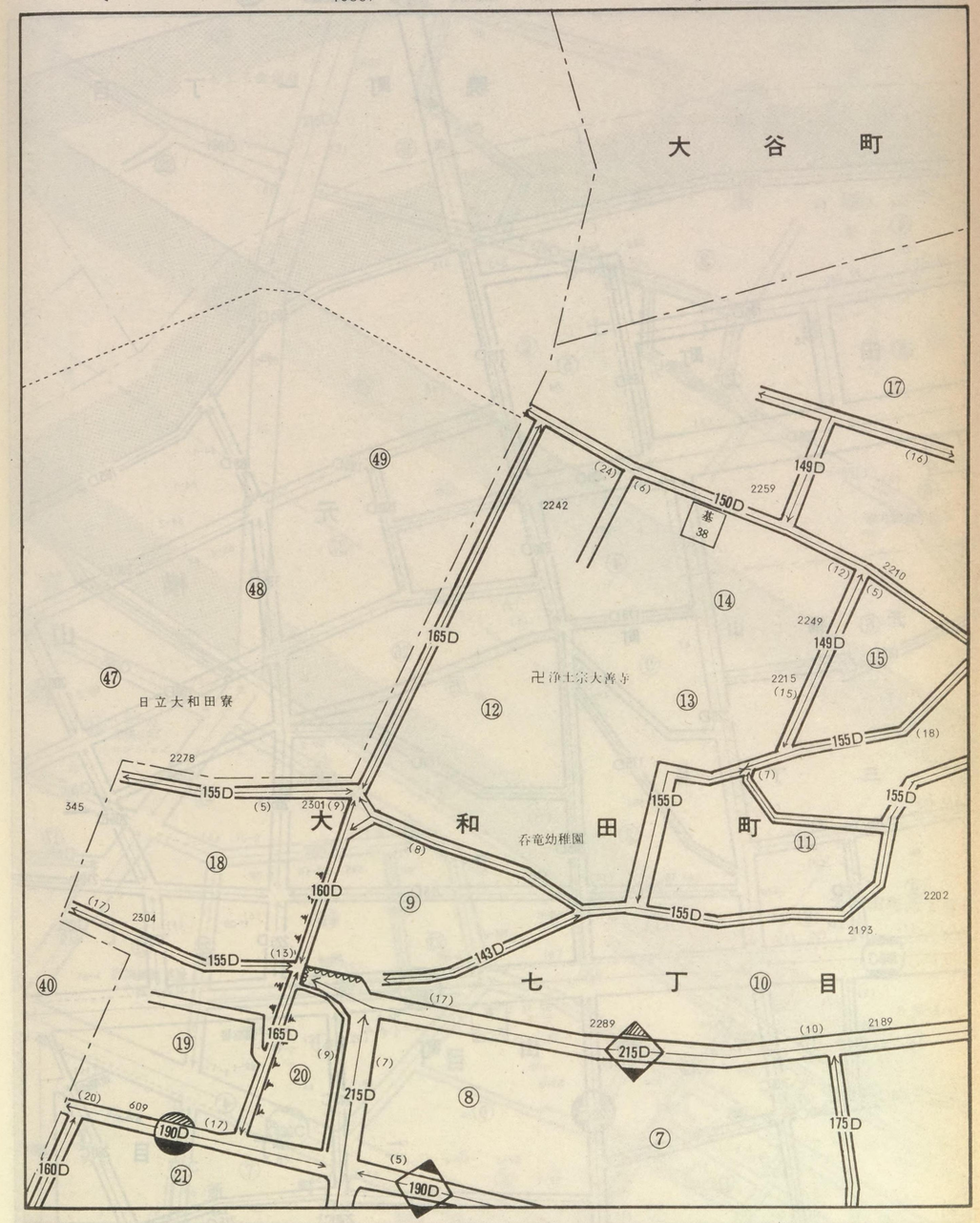

記号	借地権割合	記号	借地権割合
A	90%	E	50%
B	80%	F	40%
C	70%	G	30%
D	60%	H	20%

繁華街・高度商業地区　道路を中心として全地域　道路沿い

普通商業地区 併用住宅地区　全地域　北側道路沿い　南側全地域

中小工場地区　北側全地域　南側道路沿い　南側全地域

大工場地区　北側全地域　南側道路沿い　北側全地域

普通住宅地区 家内工業地区　無印は全地域

40039

暁町一丁目　暁橋　165D　545 544 543 (4)　④　28　29 (4)　27 260　17　③　542 542 542　315　22　58　185D　17　18　19　⑤田町　②　20　21　185D　(5)　(2)　5　2　(7)　⑥　八王子食糧倉庫　公 7-2　205D　200D　589　2　④　230D　63　⑤　54　215D　82-2　29　64-1　64-1　64-2　65-4　64　28　160D　元　27　195D　185D　165D　200D　64-3　横　(2)　(1)　26　65-1　20　山　175D　町　③　47　486　60　25　65-2　200D　200D　225D　⑦　三丁目　175D　59-2　59-4　(21)　205D　21　205D　一　17　(7) 428　205D　426　354　(11)　24　59-3　595　59-10　255D　48　(8)　(4) 35　(17)　(8)　215D　215D　210D　②　9　220D　420　⑧　361　383　(2)　(1)　58-8　58-6　23　58-4　(6)　(9)　225D　225D　16　(1)　(8)　(2)　(1)　22　360C　360C　基 5-5　57-10　54-5　ユニハイム　(22)　(2)　八王子警察署　卍妙薬寺　(2)　(7)　(6)　357　(8)　364　18　240C　17　元　横　山　町　(16)　69-1　(19)　東電㈱　240C　357　10　356　57-8　245C　240C　265C　240C　(6)　(2)　18 白石　270C　9　59-3　59-4　二丁目　60　4　69-4　260C　390C　(5)　240C　16　19　11　59-1　57-5　(5)　69　240C　18　(15)　250C　215C

40038　暁町(一)　田町　大和田町(七)　40033　(三)元横山町(一)　40045　(二)　(六)　40040　新町

八王子（八王子市）　63　40039

②160D　21　八王子郵便局　619　623　(18)　544　⑥　175D　190D　651　160D　22　(8)　215D　(5)　③　155D　(21)　④　(22)　(5)　大和田町　(20)　(2)　175D　623　(8)　七丁目　(12)　150D　⑤　576　浅川　浅川大橋　710　165D　175D　165D　19　200D　73-2　町　⑱八王子元横山町マンション　72　75　(5)　200D　265D　200D　⑫　210D　(6)　75-2　75-3　200D　⑪　80-1　80-1　81-2　280D　丁　⑮　76-4　沢渕繊維工業株式会社　80-1　⑬　180D　81-3　(6)　80-2　80-4　200D　⑩　(5)　200D　79-3　82-3　82-6　81　79-2　79-2　⑭　79-2　82-3　82-4　82-1　82-2　180D　180D　79-1　44　84　82-3　82-7　85 (10)　目　大和田町六丁目　77-9　③　77-3　430C　85　(9)　(7)　180D　45　81　200D　200D　(8)　84-1　⑥　84-3　84-2　275C　⑦　町　(8)　45　63　⑧　84-7　84-6　84-5　200D　200D　200D　新　85　410C　⑥　250C　(3)　83　⑦　(2)　④　86-1　86-2　180D

記号	借地権割合	記号	借地権割合
A	90%	E	50%
B	80%	F	40%
C	70%	G	30%
D	60%	H	20%

繁華街・高度商業地区　道路を中心として全地域　道路沿い

普通商業地区 併用住宅地区　全地域　北側道路沿い　南側全地域

中小工場地区　北側全地域　南側道路沿い　南側全地域

大工場地区　北側全地域　南側道路沿い　北側全地域

普通住宅地区 家内工業地区　無印は全地域

40040

元横山町一丁目　八王子市立第一小学校　浄土真宗 卍 専念寺　卍大義寺　八王子フジタマンション　(株)八王子ショッパーズプラザ　(株)ダイエー　基 5－1　公 5－2　西武百貨店　長崎屋八王子店

40039　40034　40046　40041

元横山町(二)　元横山町(一)　新町　明神町(四)　横山町　中町　東町

63

八王子
（八王子市）

40040

元横山町一丁目　八王子市立 父 第五中学校　都立 父 南多摩高等学校　新町(二)　明神町　西野工業㈱　綱屋工業株式会社　市守大鳥神社　八王子図書館　船森公園　西東京ボール(7)　秀和第一　秀和第二　四丁目　仁和会病院　ジャンボール　明神町二丁目

記号	借地権割合	記号	借地権割合
A	90%	E	50%
B	80%	F	40%
C	70%	G	30%
D	60%	H	20%

繁華街・高度商業地区
普通商業地区 併用住宅地区
中小工場地区
大工場地区
普通住宅地区 家内工業地区

40041

長崎屋 八王子店
三井銀行 八王子支店
八王子駅前郵便局
三八和王銀子行支店
日本生命 八王子ビル
東京電力 多摩支店
京王帝都バス㈱ 八王子営業所
京王帝都バス㈱ バス車庫
住友信託銀行
東京都 南多摩地方事務所
八王子 丸井ビル
多摩相互病院
駅ビル NOW そごうデパート
八王子駅
南口広場
卍興林寺
八王子機関区
中央線
横浜線
京王八王子駅
不動産
東京電力㈱ 多摩支店

40040
40035
40047
40042
中町 東町 明神町 三崎町 旭町 四子安

八王子 (八王子市) 63 40041

八王子（八王子市）

63

40042

記号	借地権割合	記号	借地権割合
A	90%	E	50%
B	80%	F	40%
C	70%	G	30%
D	60%	H	20%

繁華街・高度商業地区　道路を中心として全地域　道路沿い

普通商業地区 併用住宅地区　全地域　北側道路沿い　南側全地域

中小工場地区　北側全地域　南側道路沿い　南側全地域

大工場地区　北側全地域　南側道路沿い　北側全地域

普通住宅地区 家内工業地区　無印は全地域

40041　40036　40048　40043　北野町

子安町　一丁目　二丁目　三丁目　四丁目　子安公園　子安東公園　中山記念病院　八王子医療刑務所　八王子市立第三中学校　八王子市立第六小学校　大本杉公園　北野町　卍清流寺

記号	借地権割合	記号	借地権割合
A	90%	E	50%
B	80%	F	40%
C	70%	G	30%
D	60%	H	20%

繁華街・高度商業地区
道路を中心として全地域
道路沿い

普通商業地区
併用住宅地区
全地域
北側道路沿い
南側全地域

中小工場地区
北側全地域
南側道路沿い
南側全地域

大工場地区
北側全地域
南側道路沿い
北側全地域

普通住宅地区
家内工業地区
無印は全地域

40043

八王子医療刑務所 ㉖ 949

子安町 ㉛ ㉚

緑町

三丁目 ㉞

㈱東京電力 多摩支店 片倉変電所

東京牛乳運輸ＫＫ 八王子営業所

横浜街道

片倉 ㊱ ㉟ ㊲

倉

210D 250D 340D 255D 270D 260D 240D 330D 235D 230D 245D

40042

40037 緑町 子安町(三) 子安町(二) 北野町 40049

片倉町

八王子 63
(八王子市) 40043

㉓ ㉒ ㉖ ㉔ ㉕ ㉗ ㉙ ㉘ ㉜ ㉚ ㉛ ㉞ ㉟ ㊱ ㊲ ㉝

子安町 北野町

市営子安住宅

二丁目

児童遊園地

八王子市立由井中学校

倍率地域

町

260D 230D 220D 235D 225D 185D 245D

40044

記号	倍地権割合	記号	倍地権割合
A	90%	E	50%
B	80%	F	40%
C	70%	G	30%
D	60%	H	20%

繁華街・高度商業地区：道路を中心として全地域／道路沿い

普通商業地区 併用住宅地区：全地域／北側道路沿い／南側全地域

中小工場地区：北側全地域／南側道路沿い／南側全地域

大工場地区：北側全地域／南側道路沿い／北側全地域

普通住宅地区 家内工業地区：無印は全地域

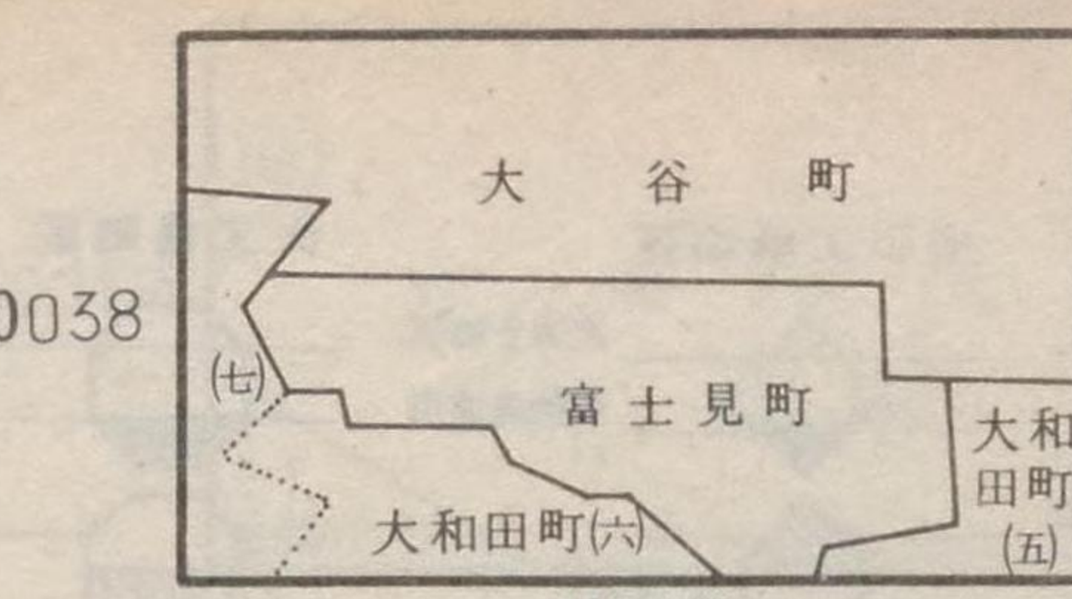

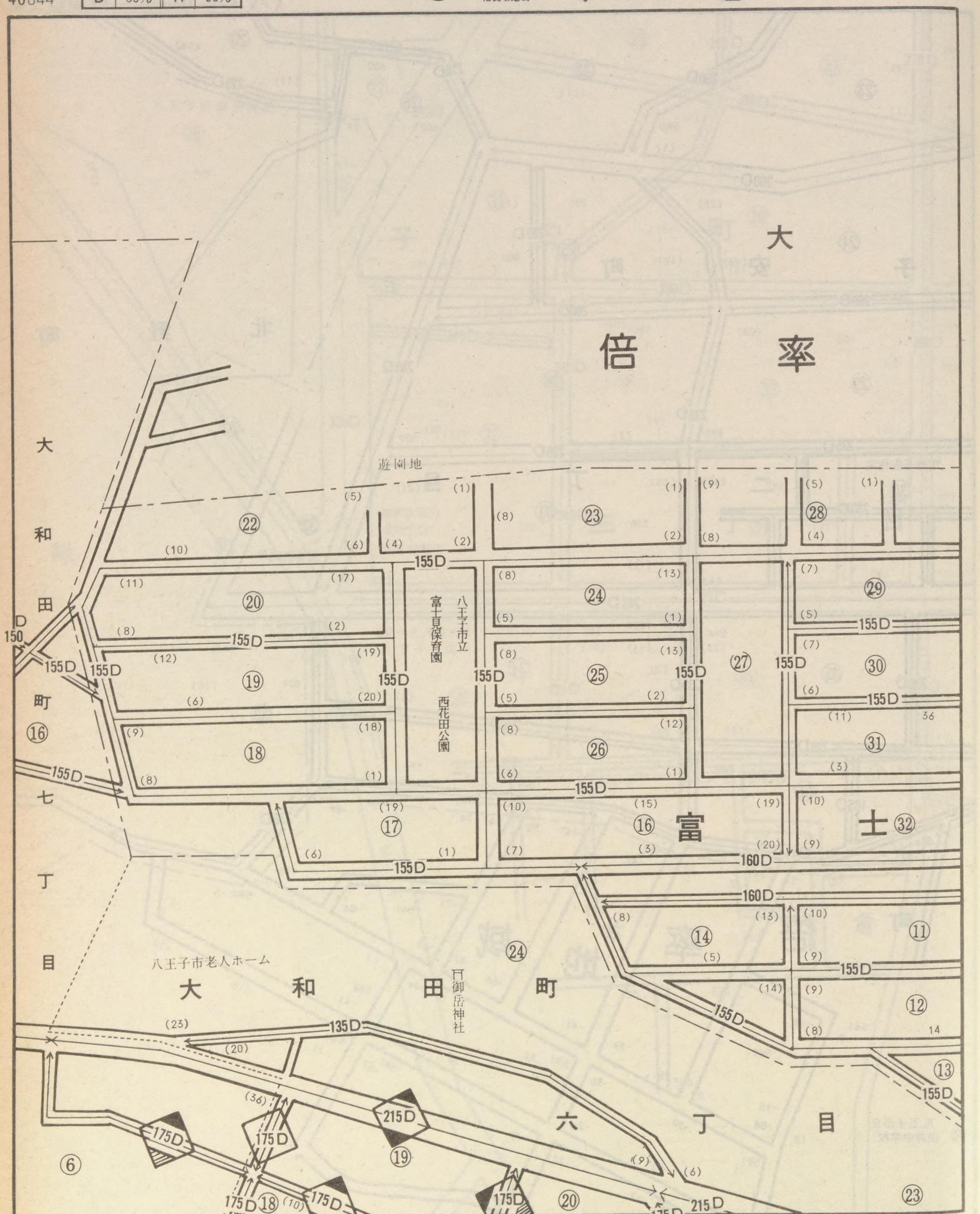

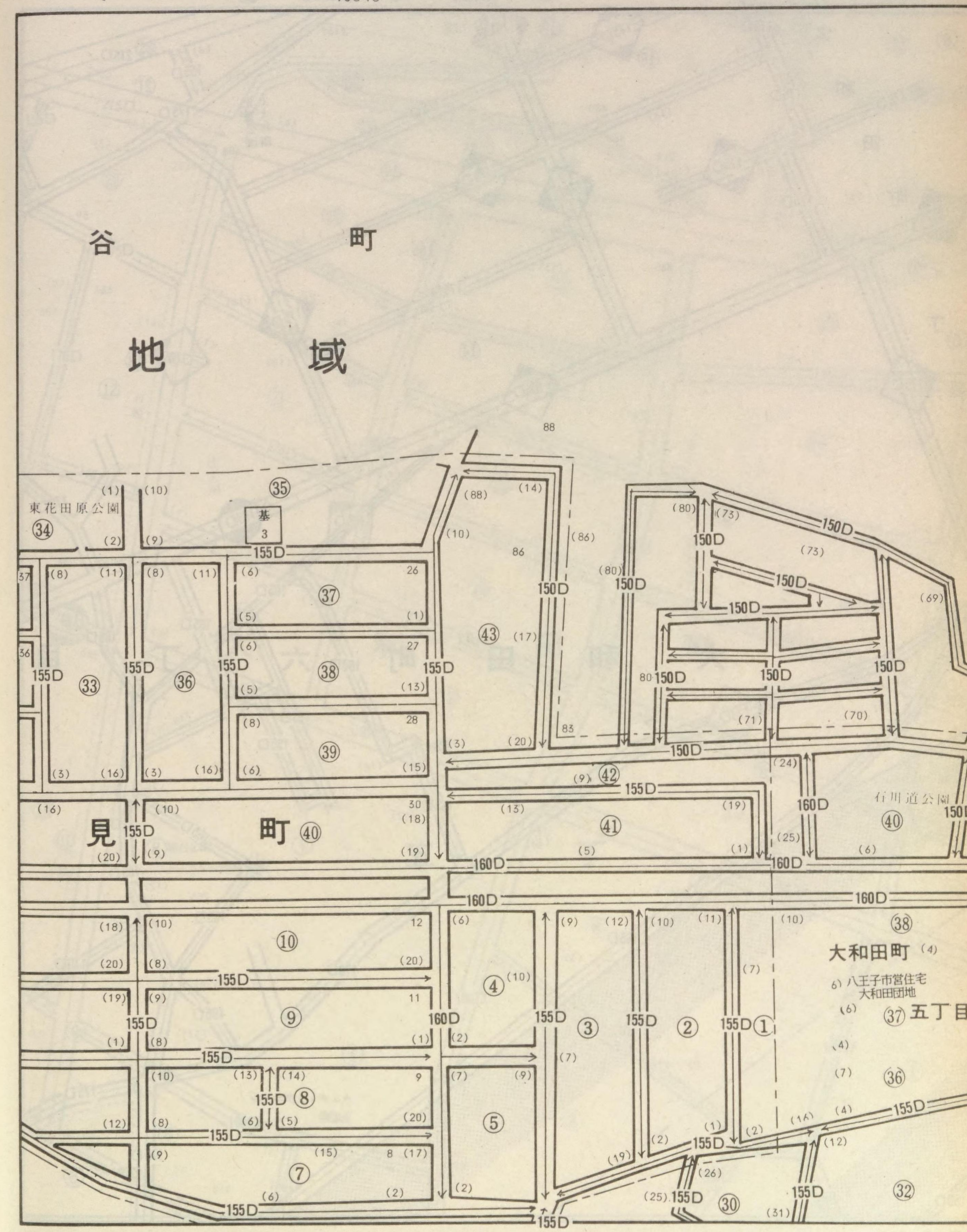

記号	借地権割合	記号	借地権割合
A	90%	E	50%
B	80%	F	40%
C	70%	G	30%
D	60%	H	20%

繁華街・高度商業地区
道路を中心として全地域
道路沿い

普通商業地区
併用住宅地区
全地域
北側道路沿い
南側全地域

中小工場地区
北側全地域
南側道路沿い
南側全地域

大工場地区
北側全地域
南側道路沿い
北側全地域

普通住宅地区
家内工業地区
無印は全地域

40045

大和田町七丁目

大和田町六丁目

上大和田児童公園

三共ラジエーター株式会社

忠実屋

浅川

ウエディングホール
玉姫殿

元横山町一丁目

40044 富士見町
40039 大和田町 40052
40046 元横山町

八王子 63
（八王子市） 40045

富士見町

婦台公園

八王子大和田郵政宿舎

大和田町五丁目

日輸

基4

記号	借地権割合	記号	借地権割合
A	90%	E	50%
B	80%	F	40%
C	70%	G	30%
D	60%	H	20%

繁華街・高度商業地区
道路を中心として全地域
道路沿い

普通商業地区
併用住宅地区
全地域
北側道路沿い
南側全地域

中小工場地区
北側全地域
南側道路沿い
南側全地域

大工場地区
北側全地域
南側道路沿い
北側全地域

普通住宅地区
家内工業地区
無印は全地域

40046

元横山一丁目 ① 町
大和田町六丁目
明神町
四丁目
二丁目
一丁目
大和田橋
八王子セントラルマンション
東京地方裁判所 八王子支部 八王子検察審査会
八王子市立 第四小学校
ジャンボール 第1八王子
ジャンボール 第2八王子
ストーク八王子
ファミール八王子
カミューハイツ
基 5-2

200D 180D 170D 165D 295C 250C 215C 230C 420C 520C 600C 740C 560C 1,040C 490C 480C 430C 360C 340C 280C 255C 240C 210C 220C 235C

40045
元横山町
大和田町
40040
40053
明神町
40047

63
八王子
(八王子市)
40046

大和田町三丁目
共励保育園
第2カミュ八王子マンション
カミュ富正

195D 190D 440C 450C 180D 205C 225C 160C 195C

記号	借地権割合	記号	借地権割合
A	90%	E	50%
B	80%	F	40%
C	70%	G	30%
D	60%	H	20%

繁華街・高度商業地区
道路を中心として全地域
道路沿い

普通商業地区 併用住宅地区
全地域
北側道路沿い
南側全地域

中小工場地区
北側全地域
南側道路沿い
南側全地域

大工場地区
北側全地域
南側道路沿い
北側全地域

普通住宅地区 家内工業地区
無印は全地域

40047

八王子市立 第四小学校

明神町一丁目 明神町二丁目 明神町三丁目 子安町一丁目 子安町二丁目

都営アパート

西東京バス

志村

中央線

横浜線

40046 40041 40054 40048

明神町(一) 明神町(二) 明神町(三) 子安町(一) 北野町

八王子 (八王子市)

63

40047

八王子織物工業組合

八王子市衛生センター

高尾線

596

八王子中央自動車教習所

日本通運 八王子支店

北野町

592

597 598

山田川

記号	借地権割合	記号	借地権割合
A	90%	E	50%
B	80%	F	40%
C	70%	G	30%
D	60%	H	20%

繁華街・高度商業地区
道路を中心として全地域
道路沿い

普通商業地区
併用住宅地区
全地域
北側道路沿い
南側全地域

中小工場地区
北側全地域
南側道路沿い
南側全地域

大工場地区
北側全地域
南側道路沿い
北側全地域

普通住宅地区
家内工業地区
無印は全地域

40048

210D 225D 205D 160D 190D 175D 195D 205D 185D 350D 220D 320D 235D 300D 200D 295D 215D

(1) (3) (5) (8) (9) (10) (14) (18) (19) (21) (24)

133 134 135 862 502 504 505 506 507 508 509 510 511 512 513 514 515 516 517 518 519 520 521 522 523 524 525 526 527 528 529 530 53 92 93 95 97 442 526 365 208 207 192 188 209 210 182 197 591 592 571 573 574 575 576 567

(1) (2) (3) (4) (5) (6) (7) (8) (9) 東京鉄道管理局 立川変電区 八王子変電所

子安町一丁目 住友海上火災 保険事務センター

東鉄八王子子安寮

八王子食肉処理場

北野町 和田公園 北野出張所

山田川 中央本線 京王線 横浜線 椚名荘 杉本

40047 40042 子安町(一) 子安町(二) 北野町 40055 40049

八王子 (八王子市)

63

40048

記号	倍地権割合	記号	倍地権割合
A	90%	E	50%
B	80%	F	40%
C	70%	G	30%
D	60%	H	20%

繁華街・高度商業地区
道路を中心として全地域
道路沿い

普通商業地区 併用住宅地区
全地域
北側道路沿い
南側全地域

中小工場地区
北側全地域
南側道路沿い
南側全地域

大工場地区
北側全地域
南側道路沿い
北側全地域

普通住宅地区 家内工業地区
無印は全地域

40049

182
295D

倍

北　野　町

率

横浜線

京王高尾線

地

域

打　越

片倉町

40048

40043

40056

北野町

片倉

打越町

八王子 (八王子市)

63
40049

195D
200D
205D
335
200D
529
225D
567
531
230D
530
225D
532
205D
566
210D
536
210D
250D
225D
215D
205D
230D
北　野　町
533
535
537
562
210D
534
215D
265C
550
210D
210D
540
539
215D
538
220C
215D
541
C 265
北野天神公園
542
215D
543
210D

京王線

町

至北野

至新宿

記号	借地権割合	記号	借地権割合
A	90%	E	50%
B	80%	F	40%
C	70%	G	30%
D	60%	H	20%

繁華街・高度商業地区
道路を中心として全地域
道路沿い

普通商業地区
併用住宅地区
全地域
北側道路沿い
南側全地域

中小工場地区
北側全地域
南側道路沿い
南側全地域

大工場地区
北側全地域
南側道路沿い
北側全地域

普通住宅地区
家内工業地区
無印は全地域

40050

石　川　町

40058

40051

八王子 (八王子市)

63
40050

石　川　町

Ⓧ八王子市立第八小学校

205D
210D

2966

記号	借地権割合	記号	借地権割合
A	90%	E	50%
B	80%	F	40%
C	70%	G	30%
D	60%	H	20%

繁華街・高度商業地区
道路を中心として全地域
道路沿い

普通商業地区 併用住宅地区
全地域
北側道路沿い
南側全地域

中小工場地区
北側全地域
南側道路沿い
南側全地域

大工場地区
北側全地域
南側道路沿い
北側全地域

普通住宅地区 家内工業地区
無印は全地域

40051

大　谷　町

142D 150D 155D 225D 160D 170D 260D

46 45 48 47 44 43 40 41 42 38 34 35 36 33 23 24 25 26 22 21 31 32 30

八王子市営住宅
大和田団地

155D 大和田町五丁目

大　和　田　町

北の原公園

四　丁　目

40050

40044　40059

40052

大谷町 石川町 大和田町(五) 和田町(四)

八王子（八王子市）

63
40051

交 八王子市立第八小学校
交 八王子市立第一中学校

2065 175D 210D 180D 170D 147D 160D 155D 215D 165D 195D

大谷町飛地

石　川　町

2099-1 2116 2119

北八王子公園

オリンパス光学八王子事業所

㈱ニレコ

カシオ計算機
八王子工場

八王子 63
（八王子市） 40052

記号	借地権割合	記号	借地権割合
A	90%	E	50%
B	80%	F	40%
C	70%	G	30%
D	60%	H	20%

繁華街・高度商業地区　普通商業地区 併用住宅地区　中小工場地区　大工場地区　普通住宅地区 家内工業地区

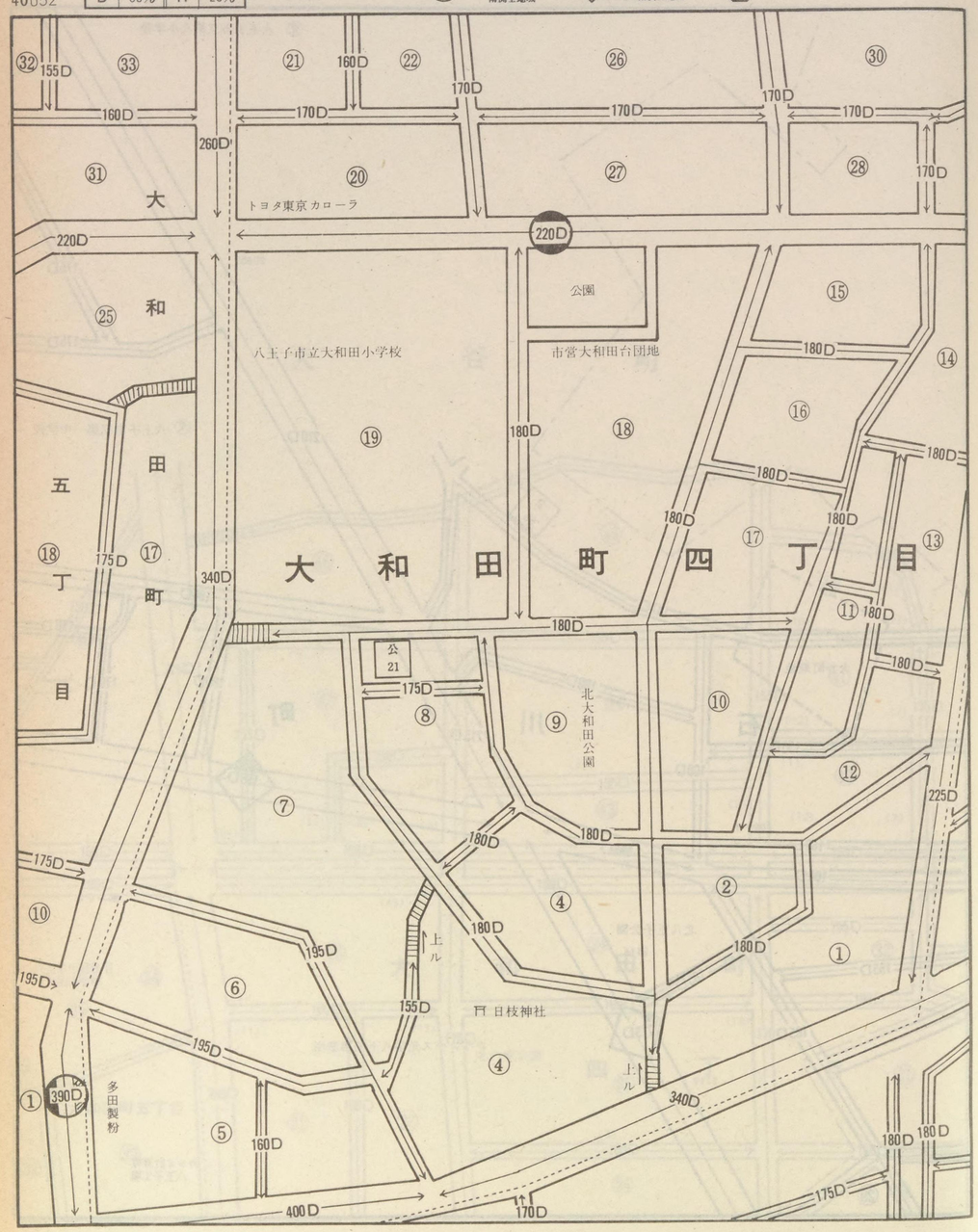

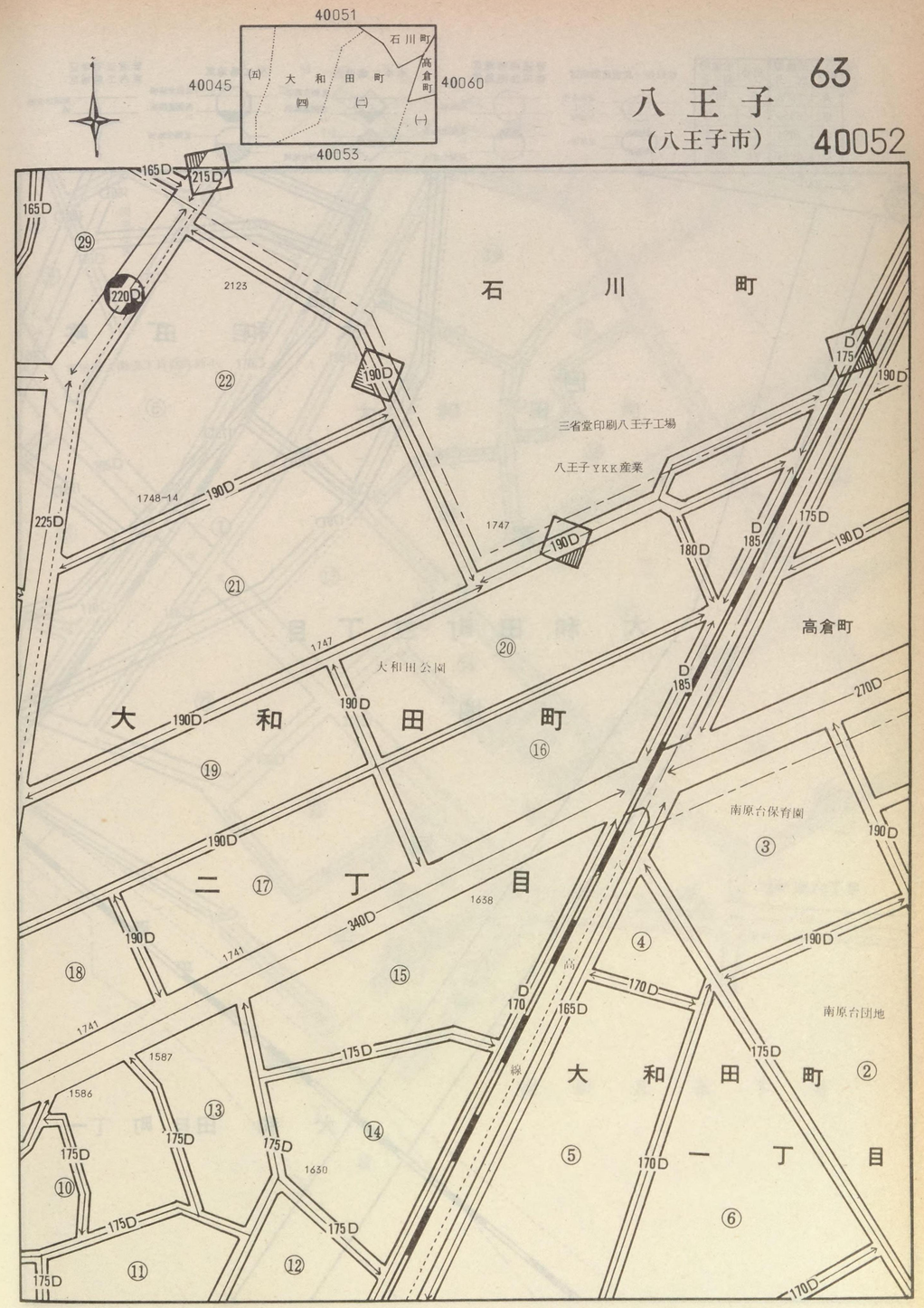

記号	借地権割合	記号	借地権割合
A	90%	E	50%
B	80%	F	40%
C	70%	G	30%
D	60%	H	20%

繁華街・高度商業地区
道路を中心として全地域
道路沿い

普通商業地区
併用住宅地区
全地域
北側道路沿い
南側全地域

中小工場地区
北側全地域
南側道路沿い
南側全地域

大工場地区
北側全地域
南側道路沿い
北側全地域

普通住宅地区
家内工業地区
無印は全地域

40053

400D
440C
180D
175D
205D
170D
倍
率
大和田町三丁目
地
域
大和田町一丁目
小西六写真工業㈱大和田寮
国道16号線バイパス

40052
40046
40061
日野市
40065・40068
40054

八王子
（八王子市）
63
40053

南原公園
二丁目
大和田町
165D
190D
高
線
一丁目
210D
185D
旭が丘六丁目
230D
160D
155D
西平山五丁目
旭が丘五丁目