14.4
56

0032907001

0032907-001

14. 4－56

宮崎県統計書

宮崎県知事官房・編

宮崎県知事官房

昭和１５－１８年版（昭和１４－１７年）

昭和１５－１８

AFB

5E-99

部外秘

昭和十五年版

宮崎縣統計書

(全)

宮崎縣

14.4
56

宮崎縣統計書

昭和十四年

14.5
56.

14.4
56

凡　　例

◎本編は主として昭和十四年の事實を掲載すと雖既往に遡り累年の計數を列記し以て比較に便す

◎編中部類を縣勢圖表、生産額、諸官署の管轄及地勢、土地、氣象、人口、農業、蠶絲、家畜及家禽、林業、漁業、鑛業、工業、商業、會社及組合、金融及貯蓄、交通土木、敎育、社寺兵事、社會事業、衞生、警察、議會、財政、官公吏及文書の二十六部門及附錄（被害統計）に分つ

◎表中題目の次に何年とあるは曆年間の事實、何年度とあるは四月一日より翌年三月三十一日迄の事實、何年何月何日とあるは其の日の現在なり

◎數位は概ね圓、坪、段、石、及貫等の一位に止め以下の小數は概ね四捨五入すと雖一位以下の小數を知る必要あるものは其の單位に「●」を附して掲記す、而して「0」を附するものは計數の一位に滿たざるものにして事實なきものは「—」を附し不詳のものは「？」の符合を附せり

◎編中の計數にして往々「メートル法」又は「ヤード・ポンド法」の度量衡に據るものあるを以て尺貫法と度量衡との比較を示せば次の如し

「ヤード・ポンド法」		「メートル法」	
度 碼（ヤード）	三尺一分七五二	度 米（メートル）	三尺三寸
度 鎖（チエイン）	十一間三寸八五四四	度 糎（センチメートル）	三分三厘
度 哩（マイル）	十四町四十五間八寸三五	度 粍（ミリメートル）	三厘三毛
度 呎（フート）	一尺〇〇五八四	量 立（リットル）	五合五勺四三五
度 吋（インチ）	八分三厘八二	衡 瓦（グラム）	二分六六六
量 听（ガロン）	二升〇九八四六	衡 瓩（キログラム）	二百六十六匁六六六六七
衡 封度（ポンド）	百二十匁九六	衡 竰（千キログラム）	二百六十六貫六百六十七匁
衡 噸（トン）	二百七十貫九五〇四	箇數	
衡 OZ（オンス）	七匁五六〇〇〇	哥（グロッス）	百四十四箇
		打（ダズン）	十二箇

宮崎縣統計書目次

縣勢圖表

第一圖　土地／管內氣象
第二圖　人口ノ密度／現住人口生產的不生產的年齡者ノ權衡／現住人口增加率
第三圖　現住人口／現住者ノ職業（本業有業者）
第四圖　本籍人口年齡構成／現住人口年齡構成
第五圖　生產物價額
第六圖　重要物產生產價額／重要物產ノ消長
第七圖　米麥收穫高累年比較
第八圖　麥郡市別收穫高／米郡市別收穫高
第九圖　學齡兒童就學歩合及尋常正教科兒童出席歩合／小學校正教員／公學費
第一〇圖　中等學校入學率／中等程度ノ學校生徒
第一一圖　地方費歲入出決算額／地方費ノ費途
第一二圖　諸稅／現住一戶平均負擔額

生　產　額

1 生產者 …… 1

諸官署ノ管轄及地勢

2 管轄地沿革ノ一 …… 10
3 管轄地沿革ノ二 …… 11
4 位置 …… 12
5 面積及廣袤 …… 12
6 郡市町村 …… 12
7 郡市町村區劃 …… 13
8 警察管區 …… 16
9 稅務管區 …… 17
10 林區署管區 …… 17
11 專賣局管區 …… 18
12 裁判所及登記管區 …… 18
13 山嶽 …… 20
14 原野 …… 21
15 河川 …… 23
16 瀑布 …… 26
17 池沼湖 …… 27
18 島嶼 …… 27

土　地

19 官民有地總面積 …… 30
20 官有地面積ノ一（郡市別） …… 30
21 官有地面積ノ二（町村別） …… 32
22 民有有租地ノ一（郡市別） …… 34
23 民有有租地ノ二（町村別） …… 26
24 民有免租地 …… 42
25 年期地 …… 44

氣　象

26 中央氣象臺宮崎測候所 …… 47
27 管內氣象觀測所 …… 47
28 宮崎氣象 …… 48
29 縣內最高最低氣溫ノ平均 …… 53
30 縣內平均最高氣溫 …… 53
31 縣內平均最低氣溫 …… 54
32 縣內平均最高最低氣溫ノ較差 …… 55
33 縣內高極氣溫 …… 55
34 縣內低極氣溫 …… 56
35 縣內氣溫一日中最大較差 …… 57
36 縣內最低氣溫零度以下ノ日數 …… 57
37 縣內最高氣溫三十度以上ノ日數 …… 58
38 縣內降水總量 …… 58
39 縣內降水量二十四時間最多 …… 60
40 縣內降水日數 …… 62
41 縣內低溫季高溫季 …… 64
42 縣內霜雪季 …… 64

國　勢　調　査

43 人口 …… 71
44 人口階級別市町村數及人口 …… 73
45 特殊年齡別人口（市町村） …… 74
46 配偶關係別人口（市町村） …… 78
47 年齡（十七區分）及配偶關係別人口（縣市郡部） … 80
48 年齡（各歲）及配偶關係別人口 …… 82
49 普通世帶及人口 …… 86
50 現在人口、一時現在者、一時不在者及常住人口（市町村） …… 87
51 一時現在者中內地外ニ常住地アル者ノ地域別人口 89
52 年齡十七區分別現在人口、一時現在者、一時不在者及常住人口（郡市別） …… 90
53 年齡（各歲別）現在人口、一時現在者、一時不在者及常住人口（縣） …… 92

人 口

54 道各府縣公定人口 …… 99
55 戸數及人口ノ一(累年比較) …… 100
56 戸數及人口ノ二(郡市別) …… 102
57 戸數及人口ノ三(郡市別累年比較) …… 104
58 戸數及人口ノ四(町村別) …… 110
59 現住人口年齢別ノ一(全管) …… 114
60 現住人口年齢別ノ二(郡市別) …… 116
61 產業別現住戸數ノ一(郡市別) …… 120
62 產業別現住戸數ノ二(町村別) …… 122
63 職業別現住人口 …… 134
64 本籍人縣外出先地別人員 …… 176
65 外來居住者ノ本籍地別人員 …… 188
66 現住人口階級別市町村數及人口 …… 200
67 人口動態總覽 …… 200
68 本籍人婚姻ノ一(婚姻ノ種類別) …… 202
69 本籍人婚姻ノ二(夫及妻ノ年齢ニ依リ分チタル婚姻) …… 202
70 本籍人婚姻ノ三(夫妻相互ノ年齢別) …… 203
71 本籍人婚姻ノ四(市町村別) …… 203
72 本籍人離婚ノ一(離婚ノ種類別) …… 207
73 本籍人離婚ノ二(夫及妻ノ年齢ニ依リ分チタル離婚) …… 207
74 本籍人離婚ノ三(夫妻相互ノ年齢別) …… 208
75 本籍人離婚ノ四(市町村別) …… 208
76 本籍人出生ノ一(郡市別) …… 211
77 本籍人出生ノ二(町村別) …… 212
78 本籍人死亡ノ一(郡市別) …… 215
79 本籍人死亡ノ二(町村別) …… 216
自79至99自220頁至236頁 …… 欠

農 業

100 農產物生產額總覽 …… 249
101 耕地面積ノ一(郡市町村別) …… 252
102 耕地面積ノ二(市町村別) …… 258
103 耕地所有別戸數 …… 261
104 經營耕地ノ廣狹別農家戸數 …… 264
105 耕地整理ノ一(郡市別總數) …… 270
106 耕地整理ノ二(工事未完了ノモノ) …… 272
107 耕地整理ノ三(工事完了ノモノ) …… 290
108 耕地整理ノ四(事業完了ノモノ其他) …… 296
109 米收穫高累年比較 …… 302
110 米作付段別及收穫高ノ一(郡市別) …… 304
111 米作付段別及收穫高ノ二(町村別) …… 306
112 麥收穫高郡市別累年比較 …… 312
113 麥及燕麥作付段別收穫高ノ一(郡市別) …… 312
114 麥及燕麥作付段別收穫高ノ二(町村別) …… 314
115 食用農產物ノ一(大豆 小豆、紅豆) …… 320
116 食用農產物ノ二(粟、稗、黍) …… 320
117 食用農產物ノ三(玉蜀黍、蕎麥) …… 321
118 食用農產物ノ四(甘藷、馬鈴薯) …… 321
119 園藝農產物ノ一(柑橘) …… 322
120 園藝農產物ノ二(梅、桃、櫻桃、枇杷) …… 322
121 園藝農產物ノ三(梨、苹果) …… 323
122 園藝農產物ノ四(生柿、葡萄) …… 324
123 園藝農產物ノ五(豌豆、蠶豆、菜豆) …… 324
124 園藝農產物ノ六(胡瓜、越瓜、南瓜) …… 325
125 園藝農產物ノ七(西瓜、甜瓜、茄) …… 325
126 園藝農產物ノ八(蕃茄、花百合) …… 326
127 園藝農產物ノ九(薑、蘿蔔) …… 326
128 園藝農產物ノ一〇(蕪菁、胡蘿蔔) …… 327
129 園藝農產物ノ一一(牛蒡、里芋) …… 327
130 園藝農產物ノ一二(蓮根、慈) …… 328
131 園藝農產物ノ一三(慈頭、甘藍) …… 328
132 園藝農產物ノ一四(濱菜、落花生) …… 329
133 工藝農產物ノ一(楮、三椏) …… 329
134 工藝農產物ノ二(菜種) …… 330
135 工藝農產物ノ三(胡麻、大麻) …… 330
136 工藝農產物ノ四(杞柳、櫨、除蟲菊) …… 331
137 工藝農產物ノ五(蒟蒻芋、葉煙草) …… 331
138 工藝農產物ノ六(蘭、七島蘭、絲瓜) …… 332
139 工藝農產物ノ七(苧麻、葉藍) …… 332
140 工藝農產物ノ八(黃麻、甘蔗、實綿) …… 333
141 桑 苗 …… 333
142 桑畑及茶畑段別 …… 334
143 農產製造物ノ一(漬物) …… 334
144 農產製造物ノ二(甘藷切干、大根切干、干柿、蒟蒻粉) …… 335
145 綠肥用作物 …… 336
146 飼料用作物 …… 338
147 肥料購入施用高 …… 340
148 果樹苗 …… 342
149 勸業費儉算 …… 344
150 小作爭議ノ一(件數別) …… 348
151 小作爭議ノ二(原因別) …… 348
152 小作爭議ノ三(調停別) …… 349
153 小作爭議ノ四(調停結果別) …… 349
154 米穀檢查(生產地別) …… 350
155 移出米穀檢查 …… 350
156 農會支出經費ノ一(縣、郡、市、町村農會) …… 354
157 農會支出經費ノ二(町村農會別) …… 354
158 農會數 …… 357

蠶 絲

159 蠶種 …… 361
160 繭產額ノ一(郡市別) …… 362
161 繭產額ノ二(町村別) …… 364
162 蠶絲類及眞綿 …… 370

家畜及家禽

163 畜產物價額 …… 379
164 牛ノ一(郡市別) …… 380
165 牛ノ二(町村別) …… 382
166 馬ノ一(郡市別) …… 388
167 馬ノ二(町村別) …… 394
168 豚 …… 400
169 緬 羊 …… 400
170 山 羊 …… 402
171 屠殺ノ一(累年比較) …… 404
172 屠殺ノ二(署別) …… 404
173 家 禽 …… 406
174 畜產組合畜牛競市場 …… 410
175 常設家畜競市場ノ一(牛) …… 410
176 常設家畜競市場ノ三(豚) …… 411
177 蜜 蜂 …… 411
178 家畜傳染病發生頭數 …… 412
179 家畜保險 …… 412
180 牛 乳 …… 414
181 養兎ノ一 …… 415
182 養兎ノ二 …… 415
183 獸醫師及蹄鐵工 …… 416
184 牧 場 …… 417

林 業

185 林產物價額 …… 421
186 林野面積總覽 …… 421
187 國有林野箇所及面積 …… 422
188 保安林及開墾制限禁止林箇所面積 …… 422
189 施業按 …… 423
190 公私有林野面積 …… 424
191 公私有造林用苗圃面積 …… 426
192 公私有造林用苗木ノ一(郡市別) …… 426
193 公私有造林用苗木ノ二(所有者別) …… 427
194 國有林新植ノ一(累年比較) …… 428
195 國有林新植ノ二(營林署別) …… 428
196 國有林補植 …… 429
197 公私有林野植栽 …… 430
198 公私有林野天然造林 …… 434
199 國有林伐採ノ一(用材) …… 436
200 國有林伐採ノ二(薪材) …… 438
201 公私有林伐採 …… 440
202 林野被害 …… 446
203 林 產 物 …… 446
204 林野產物 …… 450
205 公私有林野放牧 …… 452
206 森林火災國營保險契約狀況 …… 454

漁 業

207 水產物價額 …… 461
208 水產業者 …… 462
209 漁 船 …… 464
210 遭難漁船ノ一(船數) …… 464
211 遭難漁船ノ二(乘組員) …… 466
212 遭難漁船ノ三(損害高) …… 466
213 沿岸漁獲物 …… 468
214 水產養殖 …… 472
215 水產製造物 …… 474
216 遠洋漁業 …… 478

鑛 業

217 鑛產物價額 …… 481
218 石材及土石 …… 481
219 採掘鑛區鑛種別 …… 482
220 試掘鑛區及坪數 …… 484
221 鑛物採掘及製出 …… 486
222 採掘鑛區及坪數 …… 486

工 業

223 工產物價額(累年比較) …… 489
224 貸錢ノ一(宮崎市) …… 493
225 貸錢ノ二(都城市) …… 494
226 貸錢ノ三(延岡市) …… 495
227 工 場 …… 496
228 藁製品 …… 504
229 麻 絹 …… 504
230 酒 類 …… 505
231 製 茶 …… 506
232 砂糖、乳肉製品及罐詰 …… 506
233 肥料製造高 …… 507
234 度量衡器 …… 507
自235至254自508頁至524頁 …… 欠

商 業

255 縣外移出移入總價額 …… 531
256 重要物產縣外移出移入累年比較(價額十萬圓以上) …… 532
257 移出移入品種別 …… 538
258 移出移入品價額 …… 556
259 主要港灣移出移入品種別 …… 558
260 物價ノ一(宮崎市) …… 572
261 物價ノ二(都城市) …… 574

262 物價ノ三(延岡市) …… 576

會社及組合

263 會社ノ一(資本金別) …… 581
264 會社ノ二(業態別) …… 582
265 組合 …… 584
266 産業組合 …… 586
267 産業組合資金及事業成績 …… 586

金融及貯蓄

268 銀行總覽 …… 591
269 銀行預金 …… 591
270 銀行貸金 …… 592
271 銀行貯蓄預金 …… 592
272 貸出金年末殘高抵當別 …… 593
273 銀行出入金預ケ金有價證券及通貨在高 …… 594
274 内國爲替 …… 594
275 郵便貯金 …… 595
276 郵便振替貯金 …… 595
277 郵便爲替 …… 596
278 質屋貸金 …… 596
279 質屋金利歩合 …… 597
280 供託件數及供託物價額調 …… 597
281 供託國債名柄及價額調 …… 598
282 無盡業者數及資本金 …… 599
283 無盡給付契約高職業別及給付高職業別 …… 600
284 無盡契約高給付高給付金額別 …… 600
285 無盡契約高期間別 …… 600
286 無盡業者貸付金 …… 602
287 無盡業者資産及負債 …… 602
288 給付濟口受入未濟掛金擔保別 …… 602
289 無盡契約高郡市別 …… 603

交通

291 元標諸官衙間里程(東京及隣縣管内諸官衙) …… 607
292 街道里程(主要線路) …… 607
293 著大橋梁 …… 609
294 社營輕便鐵道ノ一 …… 612
295 社營輕便鐵道ノ二 …… 612
296 港灣 …… 613
297 入港船舶ノ一(噸數階級別) …… 614
298 入港船舶ノ二(乘降船客) …… 615
299 小船 …… 615
300 船舶(除漁船) …… 616
301 郵便 …… 616
302 電信 …… 617
303 電話ノ一 …… 618
304 電話ノ二 …… 618
305 燈臺 …… 619
306 諸車 …… 620

土木

307 土木工費ノ一(累年比較) …… 623
308 土木工費ノ二(通常災害別) …… 623
309 土木工費ノ三(員指別) …… 624
310 橋梁 …… 625
311 災害 …… 626
312 路線並道路延長 …… 628

教育

313 公私立諸學校總覽 …… 639
314 學齢兒童ノ一(郡市別) …… 640
315 學齢兒童ノ二(町村別) …… 640
316 學齢兒童不就學ノ一(就學猶豫) …… 646
317 學齢兒童不就學ノ二(就學免除) …… 648
318 學齢兒童不就學ノ三(各性種類別分節比例) …… 650
319 學齢兒童中盲聾唖者 …… 650
320 市町村立小學校 …… 651
321 市町村立小學校學級數 …… 652
322 學級別市町村立尋常小學校 …… 652
323 小學校分教場 …… 653
324 學級別市町村立尋常高等小學校 …… 654
325 學級別市町村立高等小學校 …… 654
326 市町村立小學校教員 …… 656
327 市町村立小學校兒童 …… 660
328 市町村立小學校尋常科兒童學年別 …… 660
329 市町村立小學校高等科兒童學年別 …… 662
330 市町村立小學校卒業兒童 …… 662
331 市町村立小學校入學兒童 …… 664
332 市町村立小學校兒童日々出席缺席平均 …… 666
333 加設科目ヲ課スル市町村立小學校 …… 668
334 授業料ヲ徴收スル市町村立小學校 …… 668
335 市町村立小學校教員住宅 …… 669
336 市町村立小學校教員俸給別ノ一(總數) …… 670
337 市町村立小學校教員俸給別ノ二(尋常科ノ教授ニ從事スル本科正教員) …… 674
338 市町村立小學校教員俸給別ノ三(尋常科ノ教授ニ從事スル本科正教員) …… 674
339 市町村立小學校教員俸給別ノ四(尋常科ノ教授ニ從事スル專科正教員) …… 676
340 市町村立小學校教員俸給別ノ五(高等科ノ教授ニ從事スル本科正教員) …… 676
341 市町村立小學校教員俸給別ノ六(准教員) …… 678
342 市町村立小學校教員俸給別ノ七(代用教員) …… 678
343 小學校教員幼稚園保姆檢定及免許狀授與人員 …… 680
344 市町村立小學校教員加俸別ノ一 …… 680
345 市町村立小學校教員加俸別ノ二 …… 682
346 市町村立小學校教員加俸別ノ三 …… 682

347 市町村立小學校教員加俸別ノ四 …… 684
348 市町村立小學校教員在職年數 …… 684
349 公私立幼稚園 …… 685
350 學校長、幼稚園長、教員、保姆學事研究並視察ニ關スル旅行調 …… 686
351 學事關係職員並師範學校長學事視察調 …… 690
352 師範學校學級及教員 …… 691
353 師範學校生徒學年別 …… 691
354 師範學校本科生徒學年試驗成績 …… 691
355 師範學校卒業者 …… 692
356 師範學校入學志願者 …… 692
357 師範學校入學者 …… 692
358 師範學校本科入學者父兄職業別 …… 693
359 師範學校退學者 …… 693
360 師範學校本科入學者教育程度 …… 694
361 師範學校本科入學者年齢 …… 694
362 師範學校生徒定員及募集人員 …… 694
363 師範學校附屬小學校學級及教員 …… 695
364 師範學校附屬小學校尋常科兒童 …… 695
365 師範學校附屬小學校高等科兒童 …… 695
366 師範學校附屬小學校入學者及卒業者 …… 696
367 師範學校附屬小學校尋常科兒童出席缺席平均 … 696
368 師範學校附屬小學校高等科兒童出席缺席平均 … 696
369 公立中學校學級、教員、生徒 …… 697
370 公立中學校生徒學年試驗成績 …… 697
371 公立中學校卒業者 …… 698
372 公立中學校卒業者卒業後ノ狀況 …… 698
373 公立中學校生徒募集人員、入學志願者及入學者、入學者教育程度、年齢 …… 699
374 公立中學校入學者父兄職業別 …… 699
375 公立中學校生徒退學者 …… 700
376 公私立高等女學校學校數及學級 …… 701
377 公私立高等女學校教員 …… 701
378 公私立高等女學校生徒學年別 …… 702
379 公私立高等女學校本科學年試驗成績 …… 702
380 公私立高等女學校卒業者 …… 704
381 公私立高等女學校募集人員入學志願者 …… 704
382 公私立高等女學校入學者 …… 705
383 公私立高等女學校入學者從前ノ教育及年齢 …… 705
384 公私立高等女學校退學者 …… 706
385 公立實科高等女學校學校數及學級、教員 …… 707
386 公立實科高等女學校學年別生徒及本科學年試驗成績 …… 708
387 公立實科高等女學校卒業者 …… 708
388 公立實科高等女學校募集人員、入學志願者及入學者 …… 708
389 公立實科高等女學校入學者從前ノ教育及年齢 … 709
390 公立實科高等女學校退學者 …… 709
391 甲種程度ノ公立農業學校學級、教員及生徒 …… 710
392 甲種程度ノ公立農業學校學年試驗成績 …… 710
393 甲種程度ノ公立農業學校入學志願者 …… 711
394 甲種程度ノ公立農業學校生徒退學者 …… 711
395 甲種程度ノ公立農業學校卒業者 …… 712
396 甲種程度ノ公立農業學校卒業者卒業後ノ狀況 … 712
397 甲種程度ノ公立商業學校學級、教員及生徒 …… 713
398 甲種程度ノ公立商業學校學年試驗成績 …… 713
399 甲種程度ノ公立商業學校入學志願者 …… 713
400 甲種程度ノ公立商業學校卒業者及退學者 …… 714
401 甲種程度ノ公立工業學校學級、教員及生徒 …… 714
402 甲種程度ノ公立工業學校本科學年試驗成績 …… 714
403 甲種程度ノ公立工業學校入學志願者 …… 715
404 甲種程度ノ公立工業學校卒業者 …… 715
405 甲種程度ノ公立工業學校生徒退學者 …… 715
406 甲種程度ノ公立女子高等技藝學校學級教員及生徒 …… 716
407 甲種程度ノ公立女子高等技藝學校學年試驗成績 …… 716
408 甲種程度ノ公立女子高等技藝學校卒業者及卒業後ノ狀況 …… 716
409 甲種程度ノ公立女子高等技藝學校入學志願者 … 716
410 甲種程度ノ公立女子高等技藝學校生徒退學者 … 717
411 乙種程度ノ公立水産學校學級、教員及生徒 …… 717
412 乙種程度ノ公立水産學校本科學年試驗成績 …… 717
413 乙種程度ノ公立水産學校入學志願者 …… 717
414 乙種程度ノ公立水産學校卒業者及退學者 …… 717
415 公私立青年學校學級、教員、生徒、入學者 …… 718
416 公私立青年學校卒業者及退學者 …… 720
417 公立青年學校義務就學(男) …… 720
418 青年學校教員養成所、學級、教員募集人員、入學志願者、入學者 …… 722
419 青年學校教員養成所入學者教育程度、入學者年齢、生徒學年別 …… 722
420 青年學校教員養成所入學者父兄職業及卒業者 … 722
421 青年學校教員養成所卒業者卒業後ノ狀況 …… 722
422 公私立盲學校 …… 723
423 公私立聾唖學校 …… 723
424 私立各種學校 …… 723
425 男女青年團 …… 724
426 祖國振興隊ノ一(隊數) …… 725
427 祖國振興隊ノ二(隊員數) …… 725
428 公私立圖書館 …… 726
429 市町村學務委員 …… 726
430 學校衛生職員ノ一(中等學校、其ノ他) …… 727
431 學校衛生職員ノ二(小學校) …… 727
432 教育關係團體 …… 728
433 宮崎高等農林學校教員 …… 729
434 宮崎高等農林學校生徒卒業者、入學志願者、入學者 …… 729
435 宮崎高等農林學校卒業者卒業後ノ狀況 …… 729

436 公學費總覽(縣市町村ノ全部) …… 730
437 縣公學費 …… 732
438 市町村公學費ノ一(郡市別) …… 734
439 市町村公學費ノ二(町村別) …… 734
440 市町村公學費ノ三(學校別) …… 740
441 公學ニ關スル收入總覽(縣市町村ノ全部) …… 750
442 縣公學ニ關スル收入 …… 750
443 市町村公學ニ關スル收入 …… 750
444 私立學校收入支出 …… 755
445 公學資產總覽(縣市町村ノ全部) …… 756
446 縣公學資產 …… 756
447 市町村公學資產 …… 758
448 市町村立小學校、公立青年學校教員恩給收支 … 766
449 市町村立小學校教員加俸資金 …… 766
450 教育資金 …… 766
451 兒童就學奬勵費支出狀況調 …… 767

社 寺

452 神 社 …… 769
453 神 職 …… 770
454 寺 院 …… 770
455 住 職 …… 770
456 神饌幣帛料供進指定神社 …… 771
457 護國神社及御陵墓參考地 …… 771
458 神道教會所及說教所 …… 772
459 佛道教會所及說教所 …… 772
460 基督教會及宣布者 …… 773

社 會 事 業

461 救護法ニ依ル救護ノ一 …… 777
462 救護法ニ依ル救護ノ二 …… 777
463 行路病人及行路死亡人 …… 778
464 少年教護 …… 780
465 公益質庫 …… 782
466 釋放者保護 …… 784
467 日本赤十字社宮崎支部 …… 784
468 罹災救助 …… 784
469 愛國婦人會宮崎縣支部 …… 785
470 公設市場 …… 786
471 褒 賞 …… 786
472 託 兒 所 …… 787

衞 生

473 病 院 …… 791
474 公立病院診療科別 …… 791
475 私立病院診療科別 …… 791
476 醫 師 …… 792
477 齒 科 醫 …… 792
478 藥劑師及藥種商、製藥者 …… 793
479 產婆、看護婦 …… 793
480 特種營業者トラホーム檢診成績 …… 794
481 結核豫防法ニ依ル健康診斷成績 …… 794
482 飲料水檢査成績 …… 795
483 媚蚊健康診斷 …… 795
484 媚蚊病院 …… 795
485 傳染病ノ一(郡市別) …… 796
486 傳染病ノ二(職業別) …… 796
487 傳染病ノ三(月別) …… 798
488 種痘成績 …… 798
489 藥品巡視成績 …… 800
490 賣 藥 …… 801
491 氷及清凉飲料水 …… 802
492 飲食物其他物品檢査成績 …… 803
493 中毒表 …… 804
494 鍼術、按摩術、灸術業者 …… 805
495 上水道ノ一(設備) …… 806
496 上水道ノ二(經費) …… 806
497 埋火葬 …… 808
498 鑛 泉 …… 808
499 傳染病院及隔離病舍 …… 809
500 市町村傳染病豫防費縣費補助 …… 809

警 察

501 警察職員配置ノ一(警察部) …… 813
502 警察職員配置ノ二(警察署) …… 813
503 警察職員勤續年數 …… 814
504 巡査志願者及採用者年齡 …… 815
505 採用巡査教育程度 …… 815
506 採用巡査職業 …… 815
507 警察官吏教習 …… 815
508 警察費與 …… 816
509 警察官吏俸給 …… 816
510 警察官吏年齡 …… 817
511 警察官吏職務上ノ傷痍疾病 …… 817
512 巡査恩給扶助料其他諸給與 …… 818
513 新聞雜誌 …… 819
514 消 防 組 …… 821
515 消防機械器具 …… 821
516 火 災 …… 822
517 火災原因ノ一(署別) …… 822
518 火災原因ノ二(月別) …… 824
519 林野火災 …… 824
520 林野火災原因 …… 825
521 銃砲火藥類ノ賣買 …… 826

522 火藥類用途別消費量 …… 826
523 災害其他ノ事故ニテ死傷セシ人員 …… 828
524 被殺害者 …… 828
525 自殺者ノ一(所爲別) …… 830
526 自殺者ノ二(年齡及因由別) …… 832
527 自殺者ノ三(緣事關係別) …… 836
528 警察犯卽決處分 …… 837
529 工場法適用工場 …… 838
530 自動車運轉者 …… 838
531 警察取締營業者 …… 840
532 犯罪發生及檢擧件數 …… 842
533 警察犯處罰令並諸規則違反件數 …… 846
534 受發文書 …… 848
535 警察共濟組合收支決算 …… 849
536 醫療費給與額月別 …… 849
537 警察共濟組合醫療金 …… 850
538 死亡給與金給付者續柄 …… 851
539 警察共濟組合救濟金給與 …… 851
540 健康保健法適用工場、鑛山、事業場別被保險者ノ一(政府管掌) …… 852
541 健康保健法適用工場、鑛山別、被保險者ノ二(健康保險組合管掌) …… 852
542 健康保險法適用工場、鑛山事業場郡市別被保險者 …… 852
543 被保險者異動狀況(政府管掌) …… 853
544 保險料徵收成績 …… 853
545 診療指當者數 …… 853
546 健康保險ノ療養ノ給付ヲ爲シタル病類別(政府管掌) …… 854
547 保險給付費支出額(政府管掌) …… 854
548 遺失物及拾得物 …… 856
549 狩獵免狀下附人員 …… 856

議 會

550 貴族院議員互選權 …… 859
551 衆議院議員選擧 …… 859
552 縣會議員選擧 …… 860
553 縣會及縣參事會 …… 860
554 市町村會 …… 861

財 政

555 租稅外國庫收入 …… 865
556 國庫支出縣經費ノ一 …… 865
557 國庫支出縣經費ノ二 …… 866
558 國庫支出縣經費ノ三 …… 868
559 縣市町村及水利水害豫防組合歲入歲出決算(累年比較) …… 891
560 縣歲入決算ノ一(累年比較) …… 891
561 縣歲入決算ノ二(科目別) …… 892
562 縣歲出決算ノ一(累年比較) …… 900
563 縣歲出決算ノ二(科目別) …… 902
564 特別會計ニ屬スル縣歲入歲出決算 …… 909
565 市町村歲入決算 …… 910
566 市町村歲出決算 …… 910
567 普通水利組合費歲入決算 …… 912
568 普通水利組合費歲出決算 …… 912
569 水害豫防組合費歲入決算 …… 914
570 諸稅賦增額ノ一(郡市別賦課額ニヨル) …… 914
571 水害豫防組合費歲出決算 …… 915
572 諸稅賦增額ノ二(町村別賦課額ニヨル) …… 916
573 市町村特別稅戶數割 …… 922
574 國稅(收入濟額、既往年度分ヲ含ム) …… 924
575 國稅徵收成績ノ一(稅目別) …… 924
576 國稅徵收成績ノ二(郡市別) …… 925
577 國稅徵收成績ノ三(細目別郡市別) …… 925
578 地租納稅人員 …… 928
579 所 得 稅 …… 928
580 個人營業收益稅種類別 …… 934
581 鑛業稅種別 …… 935
582 酒造稅種別 …… 936
583 國稅滯納人員及稅額 …… 937
584 國稅滯納處分 …… 937
585 縣 稅 …… 938
586 縣稅雜種稅 …… 939
587 縣稅徵收成績ノ一(稅目別) …… 940
588 縣稅徵收成績ノ二(郡市別) …… 940
589 縣稅滯納人員及稅額 …… 942
590 縣稅滯納處分ノ一(稅目別) …… 942
591 縣稅滯納處分ノ二(郡市別) …… 943
592 市町村稅收入濟額 …… 944
593 市町村稅滯納處分 …… 945
594 町村稅課率(稅金一圓ニ付) …… 945
595 縣有財產 …… 946
596 縣有基金及資金 …… 947
597 市町村有財產及積立金 …… 947
598 地方債種類別 …… 948
599 地方債利率別 …… 948
600 縣 債 …… 948
601 市債及町村債目的別 …… 949
602 市町村債利率別 …… 950
603 水利組合債(許可債) …… 950

官公吏及文書

604 縣官吏職員ノ一(累年比較) …… 951
605 縣官吏職員ノ二(官職別) …… 951
606 市吏員及退隱料受領人員 …… 952
607 令達件數 …… 952
608 町村吏員及退隱料受領人員 …… 954
609 受發文書 …… 956

三田井

宮崎縣管内全圖

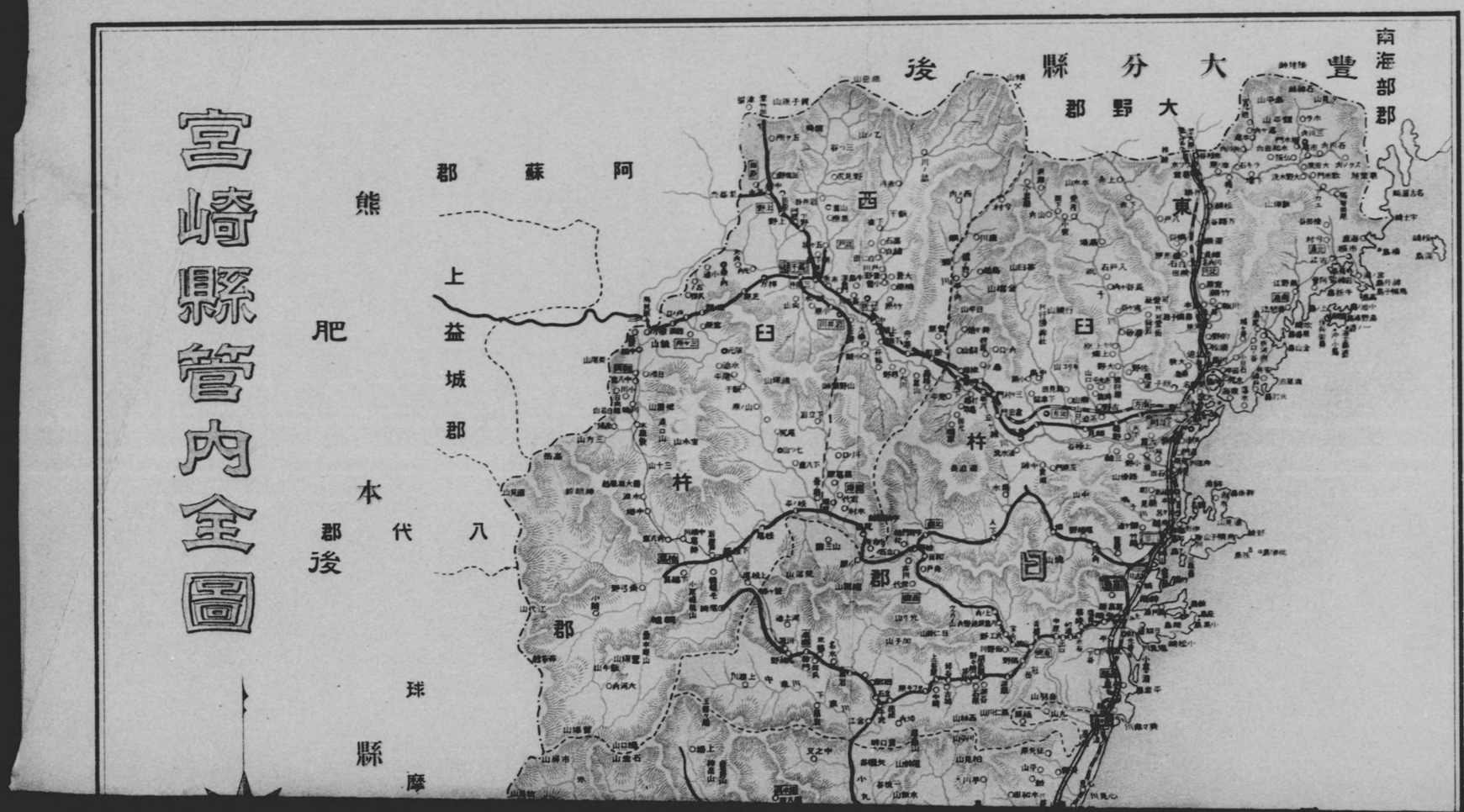

宮崎縣管內全圖

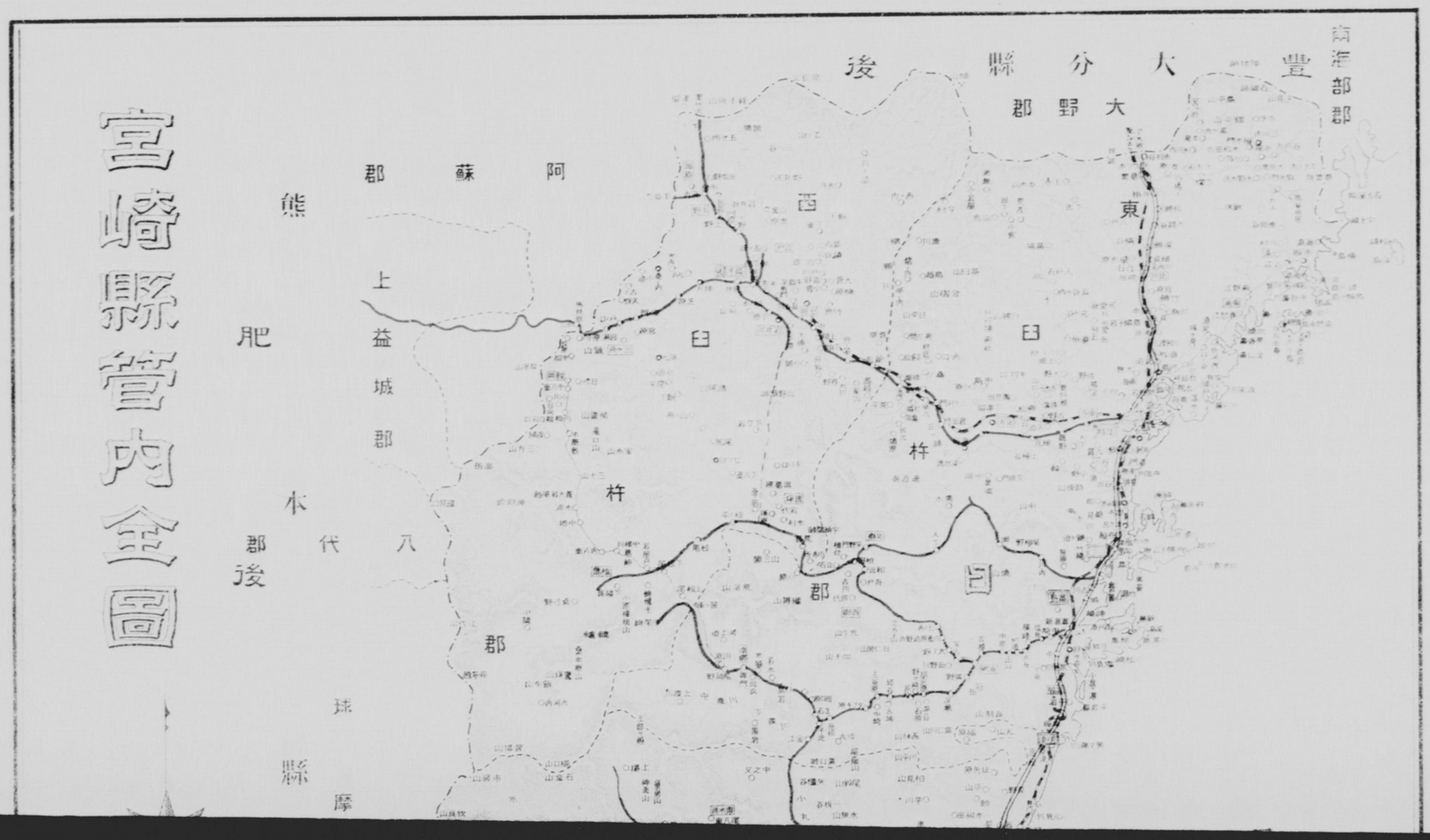

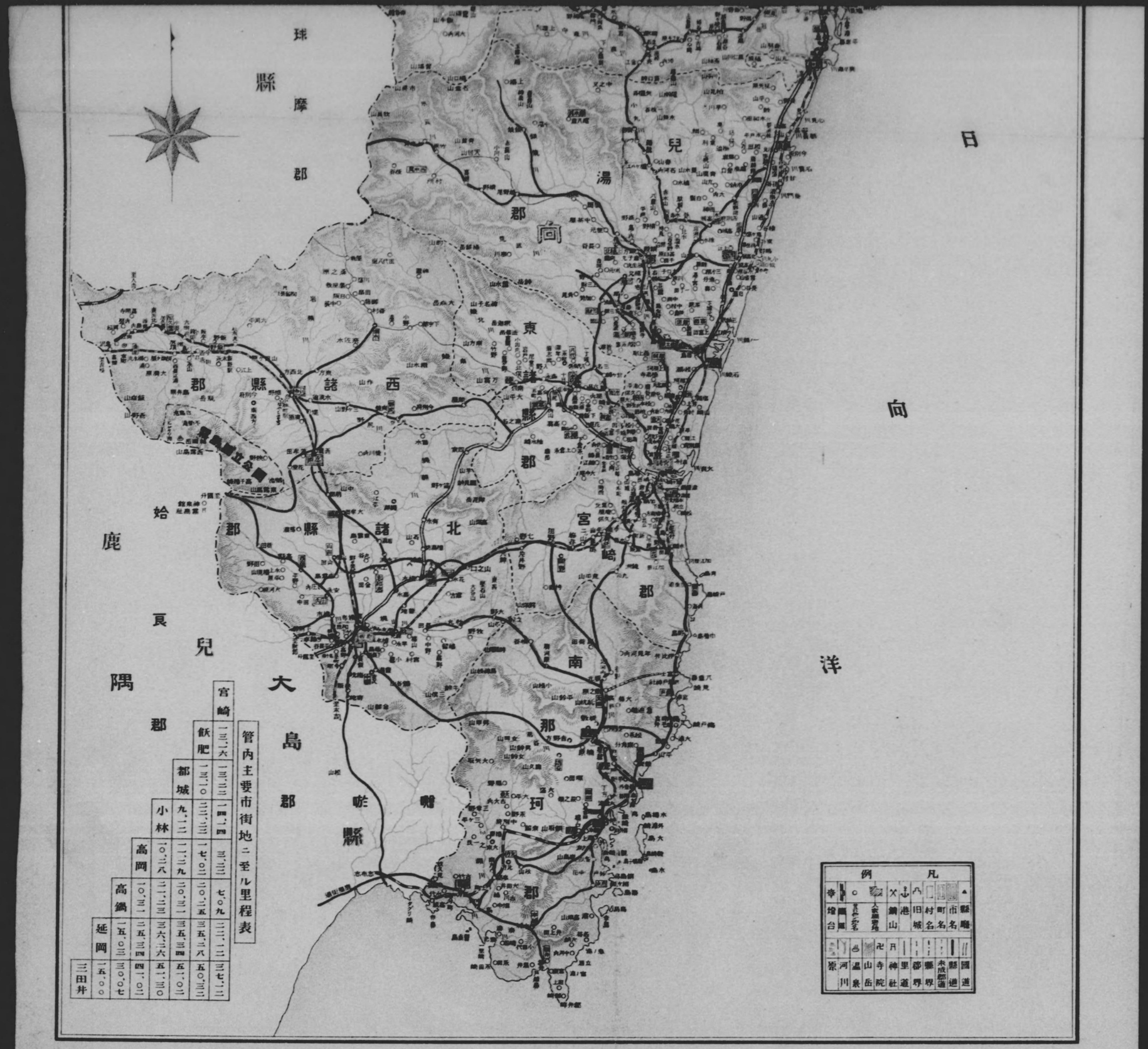

	宮崎	飫肥	都城	小林	高岡	高鍋	延岡
飫肥	一三、二六						
都城	一三、一〇	一三、三二					
小林	一四、一四	二二、三三	九、一二				
高岡	三、三三	一七、〇二	一一、二九	一〇、三八			
高鍋	七、〇九	二〇、二五	二〇、三一	二一、三三	一〇、三一		
延岡	二二、一二	三五、二八	三五、三四	三六、三六	二五、三四	一五、〇三	
三田井	三七、一二	五〇、三三	五一、〇三	五一、三〇	四一、〇二	三〇、〇七	一五、〇〇

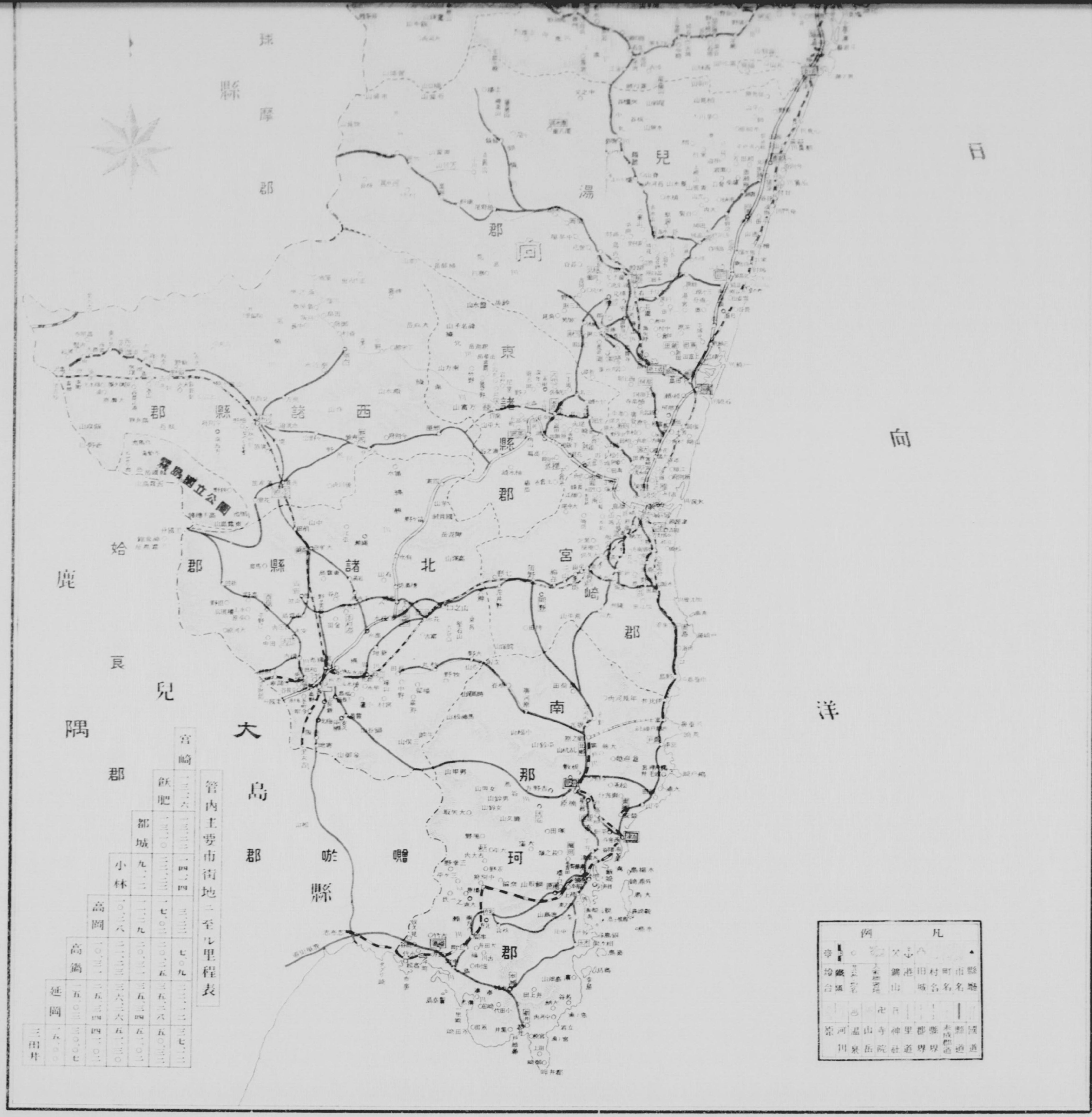
薩摩郡
兒湯郡
東諸縣郡
西諸縣郡
北諸縣郡
宮崎郡
南那珂郡
霧島國立公園
姶良郡
鹿兒島縣
大隅
曽於郡
日向洋
管内主要市街地ニ至ル里程表
宮崎
飫肥
都城
小林
高岡
高鍋
延岡
三田井
凡例
縣廳
市名
町名
村名
旧城
港
鑛山
人家稠密地
燈台
國道
縣道
未成郡道
縣界
郡界
里道
神社
寺院
山岳
温泉
河川

縣勢圖表

第一圖 土地
第一圖 宮崎縣管內氣温ト雨量
第二圖 人口ノ密度
第二圖 現住人口增加率
第三圖 現住人口
第三圖 產業別戶數
第四圖 出入人口
第四圖 現住人口ノ年齡構成
第五圖 生產物價額
第六圖 重要物產價額
第六圖 重要物產ノ消長
第七圖 米麥收穫高ノ消長
第八圖 麥郡市別收穫高
第八圖 米郡市別收穫高
第九圖 學齡兒童就學步合及尋常正敎科兒童出席步合
第九圖 小學校正敎員
第九圖 公學費
第一〇圖 入學志願者百ニ付入學者
第一〇圖 中等程度ノ學校生徒
第一一圖 地方費歲入歲出決算額
第一一圖 地方費ノ費途
第一二圖 諸稅
第一二圖 現住一戶ノ負擔額

第一圖

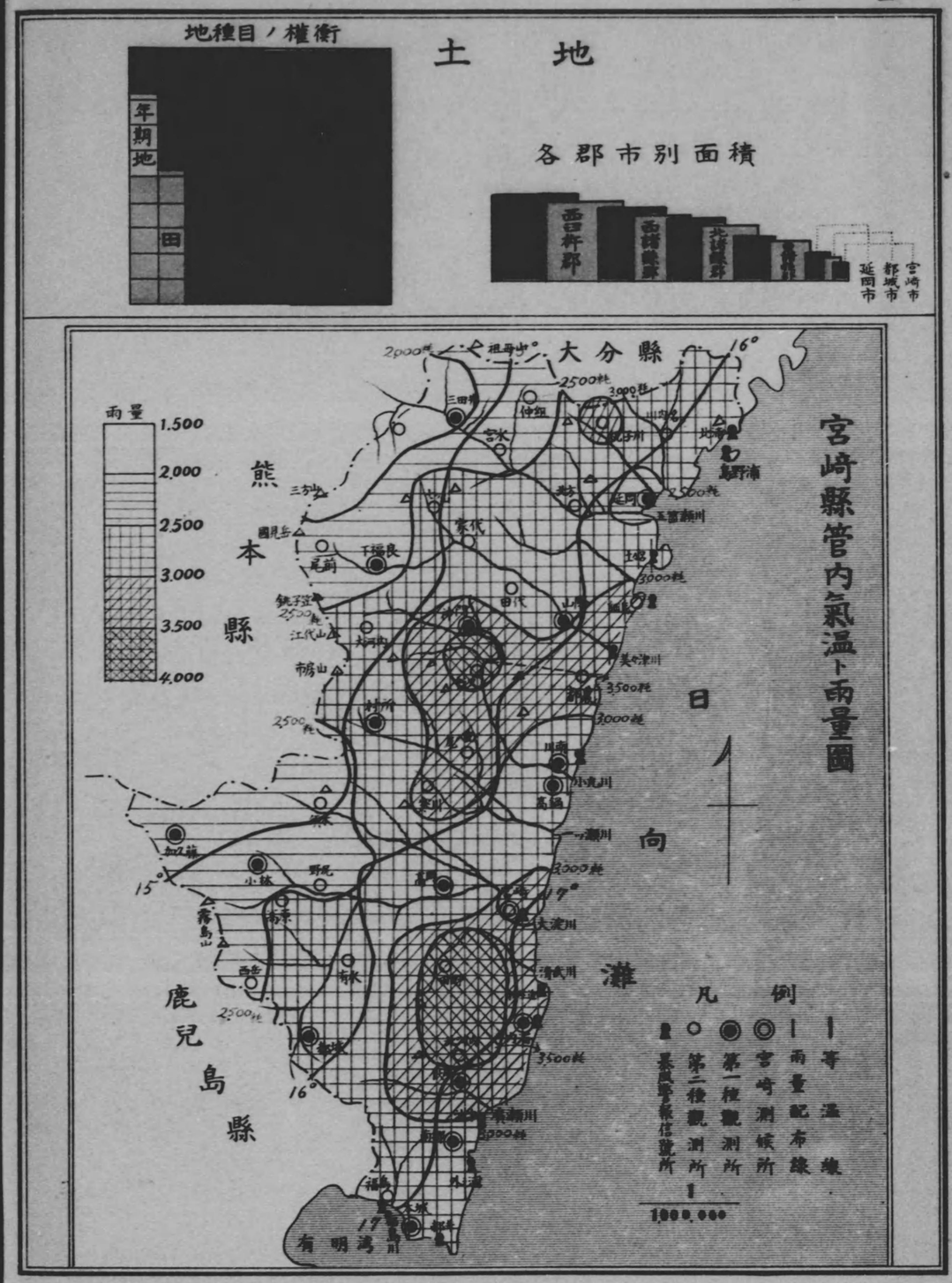

地土
衡權ノ目種地
年期地
田
各郡市別面積
西臼杵郡
西諸縣郡
北諸縣郡
宮崎市
都城市
延岡市
宮崎縣管內氣溫ト雨量圖
雨量
1.500
2.000
2.500
3.000
3.500
4.000
大分縣
熊本縣
日向灘
鹿兒島縣
有明灣
凡例
等溫線
雨量配布線
宮崎測候所
第一種觀測所
第二種觀測所
暴風警報信號所
1
1,000,000

土地

地種目ノ權衡

各郡市別面積

宮崎縣管內氣溫ト雨量圖

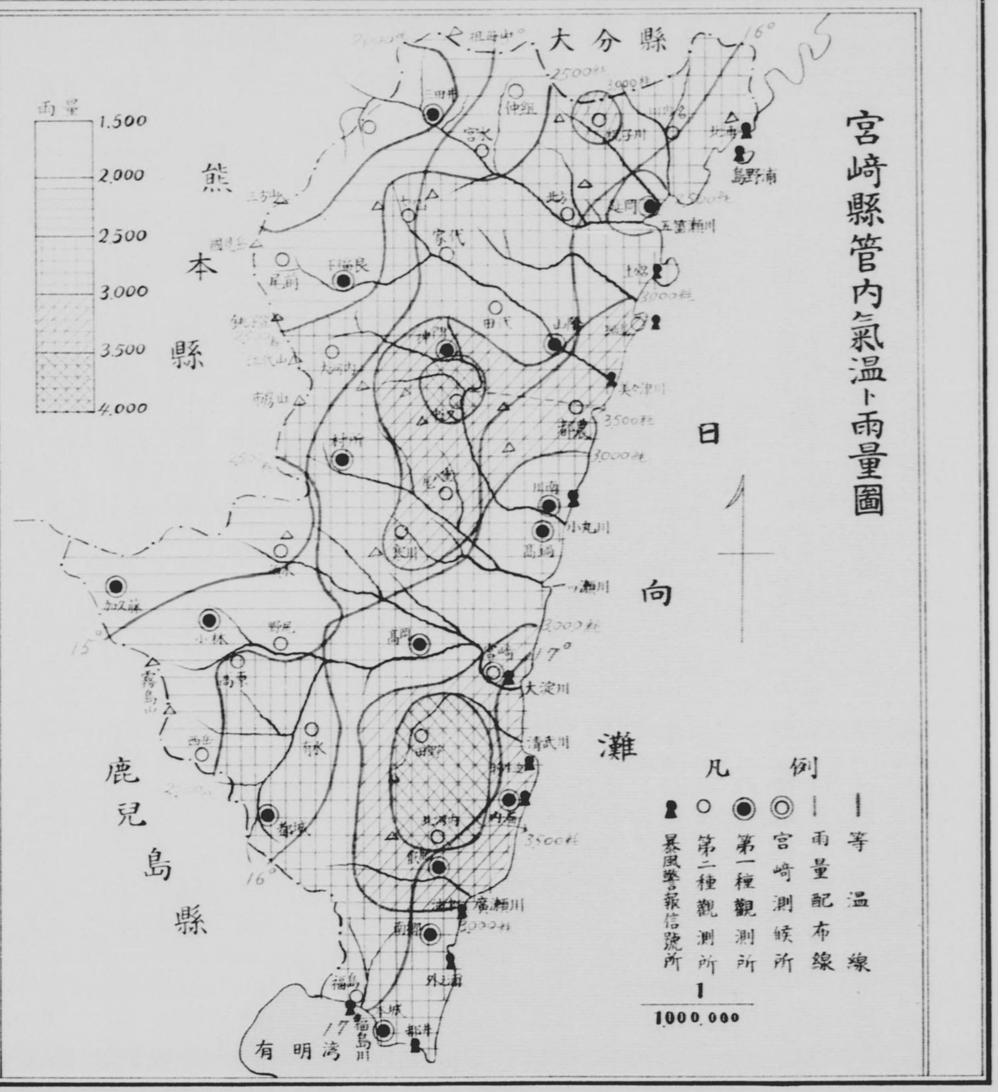

土　地





宮崎縣管内氣溫ト雨量圖

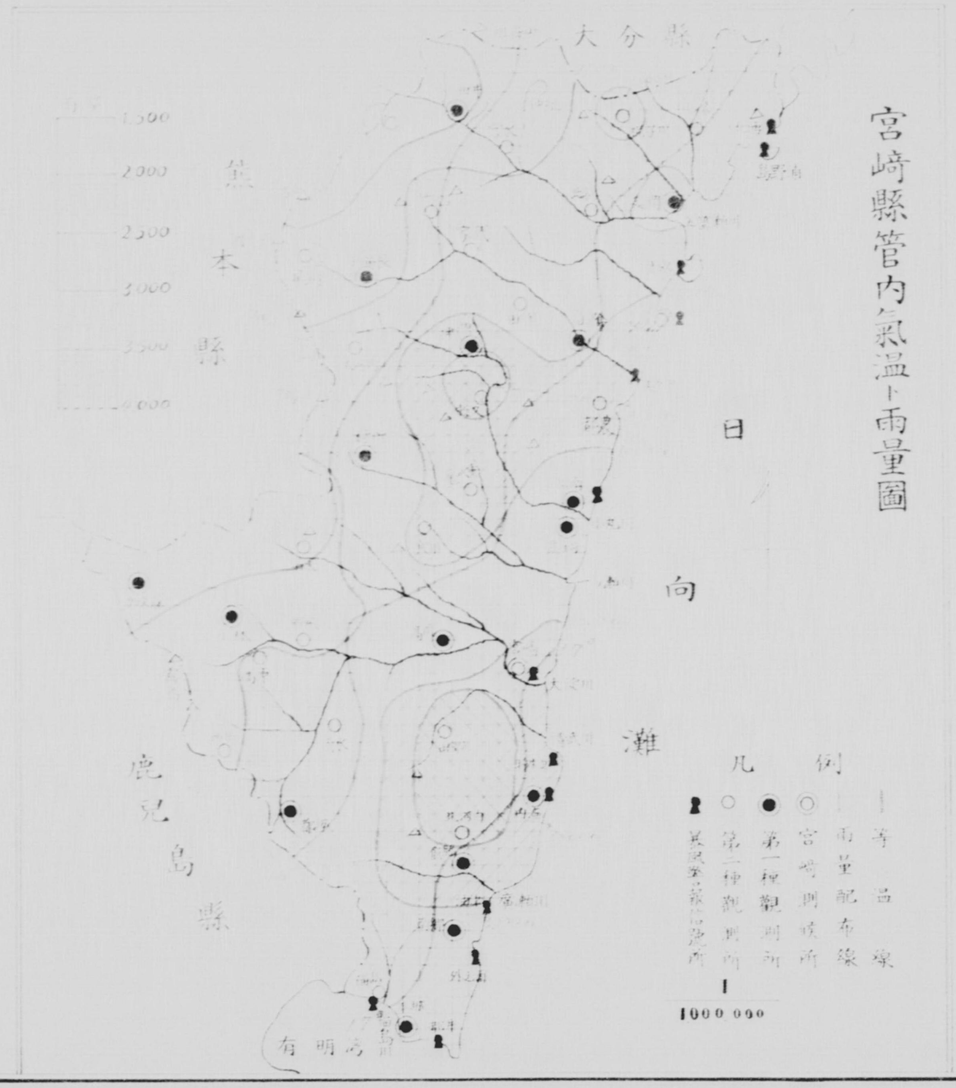

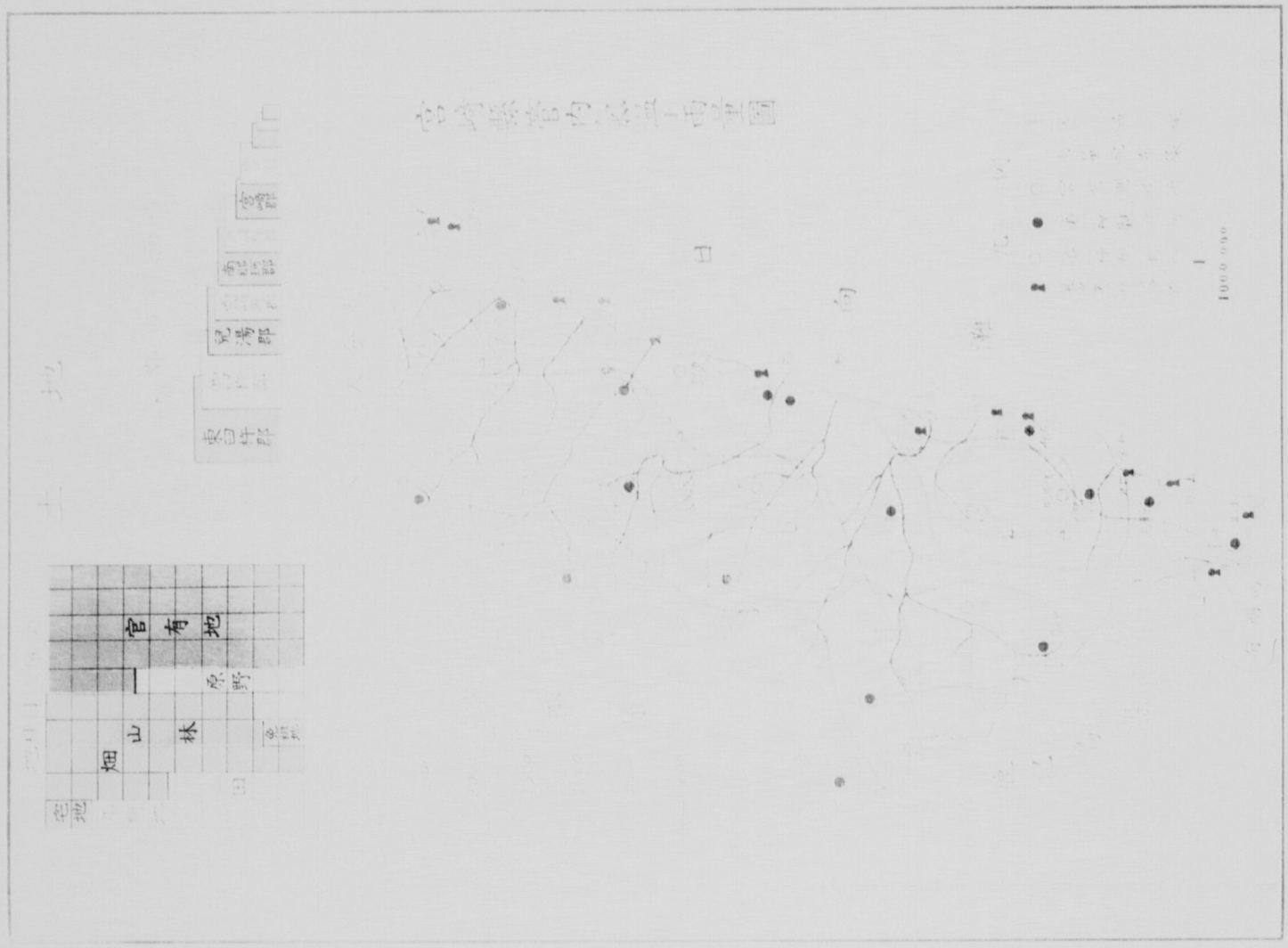
宅地
畑
山
林
原野
官有地

第二圖

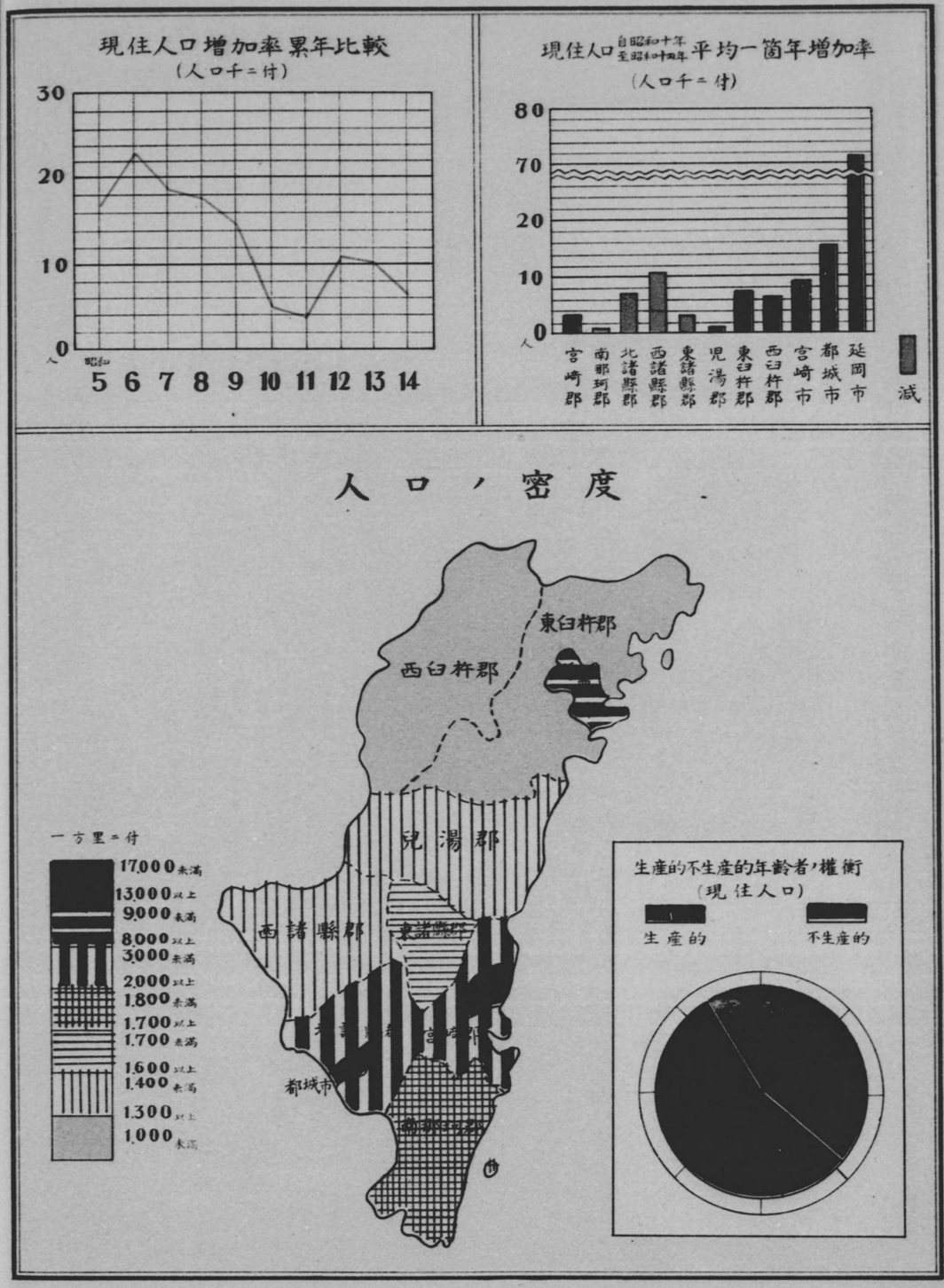
現住人口增加率累年比較
(人口千ニ付)
30
20
10
0
人
昭和
5 6 7 8 9 10 11 12 13 14
現住人口自昭和十年至昭和十四年平均一箇年增加率
(人口千ニ付)
80
70
20
10
0
人
宮崎郡
南那珂郡
北諸縣郡
西諸縣郡
東諸縣郡
児湯郡
東臼杵郡
西臼杵郡
宮崎市
都城市
延岡市
減
人口ノ密度
東臼杵郡
西臼杵郡
児湯郡
西諸縣郡
東諸縣郡
都城市
一方里ニ付
17,000 未満
13,000 以上
9,000 未満
8,000 以上
3,000 未満
2,000 以上
1,800 未満
1,700 以上
1,700 未満
1,600 以上
1,400 未満
1,300 以上
1,000 未満
生産的不生産的年齢者ノ權衡
(現住人口)
生産的
不生産的

第二圖

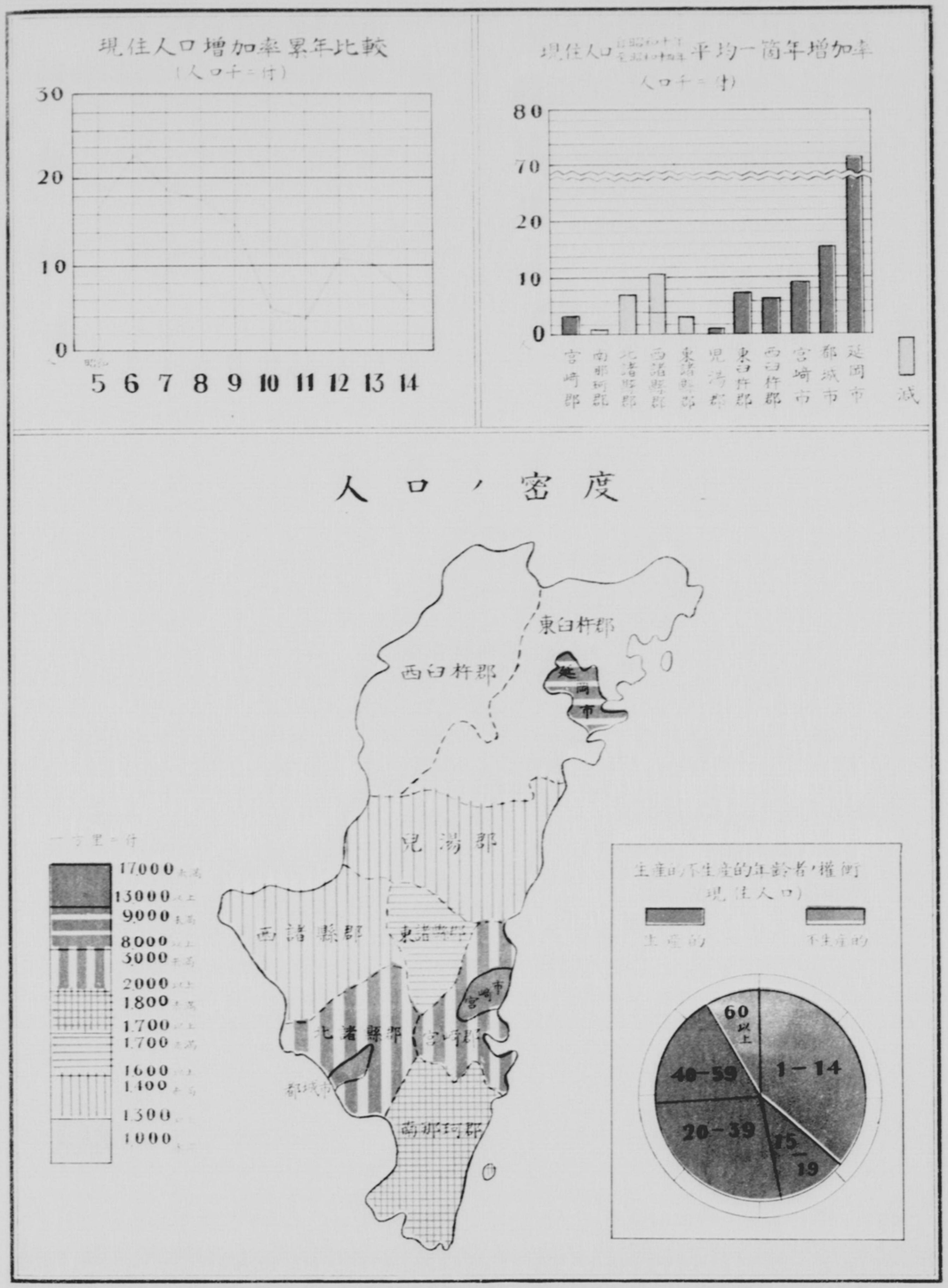
現住人口增加率累年比較
(人口千ニ付)
30
20
10
0
5 6 7 8 9 10 11 12 13 14
現住人口 平均一箇年增加率
(人口千ニ付)
80
70
20
10
0
宮崎郡
南那珂郡
北諸縣郡
西諸縣郡
東諸縣郡
児湯郡
東臼杵郡
西臼杵郡
宮崎市
都城市
延岡市
減
人口ノ密度
東臼杵郡
西臼杵郡
延岡市
児湯郡
西諸縣郡
東諸縣郡
宮崎市
北諸縣郡
都城市
南那珂郡
一方里ニ付
17000
13000
9000
8000
3000
2000
1800
1700
1700
1600
1400
1300
1000
生産的不生産的年齢者ノ權衡
(現住人口)
生産的
不生産的
60以上
40-59
1-14
20-39
15-19

50
20
10
0
5 6 7 8 9 10 11 12 13 14
80
70
20
10
0
人口ノ密度
東臼杵郡
西臼杵郡
延岡市
兒湯郡
西諸縣郡
東諸縣郡
七者縣郡
西那珂郡
17000
13000
9000
8000
5000
2000
1800
1700
1700
1600
1400
1300
1000
60以上
40-59
1-14
20-39
15-19

第三圖

現住人口

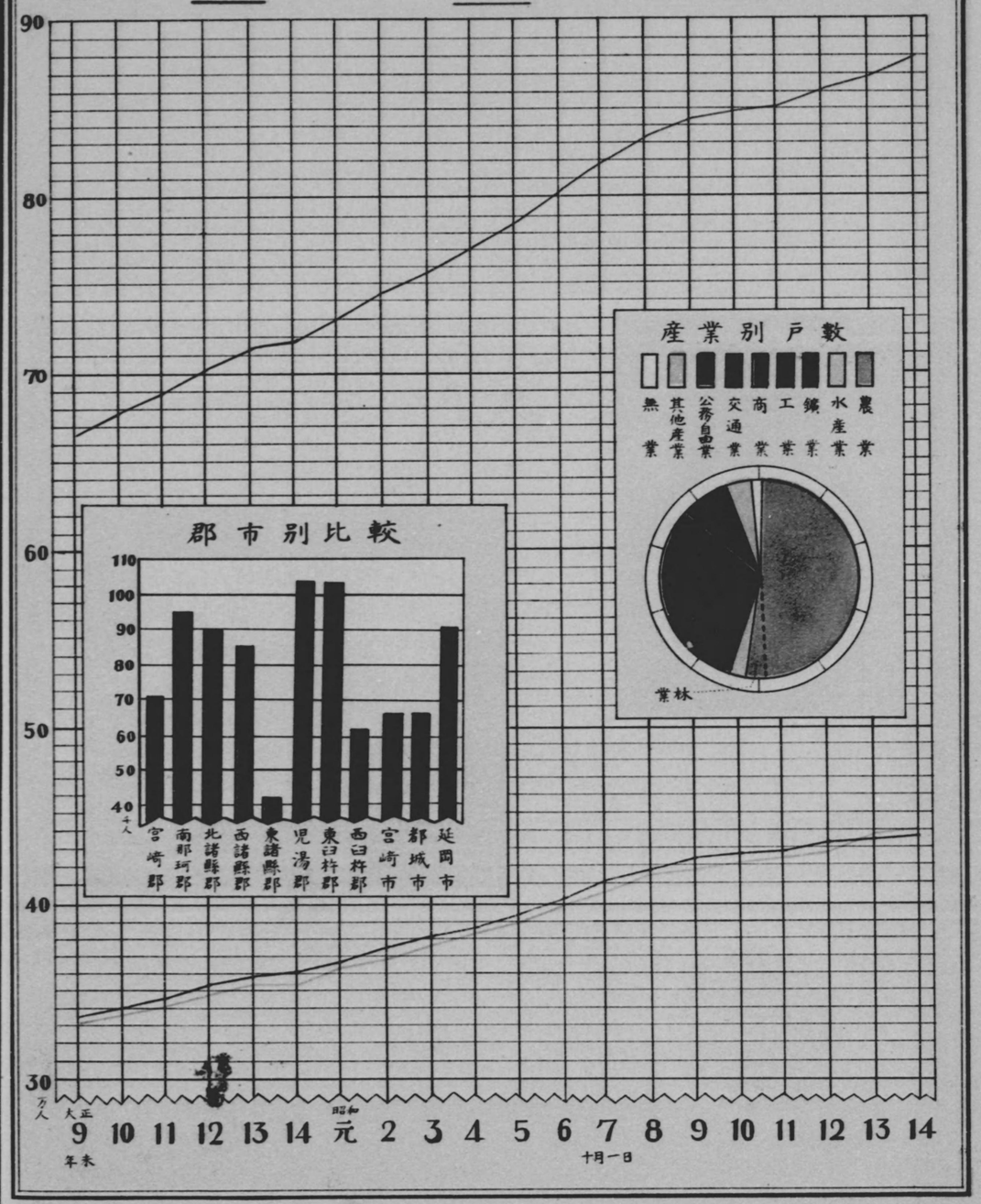
男
總數
女
90
80
70
60
50
40
30
萬人
大正
昭和
9 10 11 12 13 14 元 2 3 4 5 6 7 8 9 10 11 12 13 14
末年
十月一日
産業別戸數
農業
水産業
鑛業
工業
商業
交通業
公務自由業
其他産業
無業
林業
郡市別比較
110
100
90
80
70
60
50
40
千人
延岡市
都城市
宮崎市
西臼杵郡
東臼杵郡
児湯郡
東諸縣郡
西諸縣郡
北諸縣郡
南那珂郡
宮崎郡

現住人口

男　　總數　　女

90
80
70
60
50
40
30
9 10 11 12 13 14 元 2 3 4 5 6 7 8 9 10 11 12 13 14
大正
昭和
十月一日
産業別戸數
農業
水産業
鑛業
工業
商業
交通業
公務自由業
其他産業
無業
郡市別比較
110
100
90
80
70
60
50
40
延岡市
都城市
宮崎市
西臼杵郡
東臼杵郡
児湯郡
東諸縣郡
西諸縣郡
北諸縣郡
南那珂郡
宮崎郡
宮林

第四圖

出　入　人　口

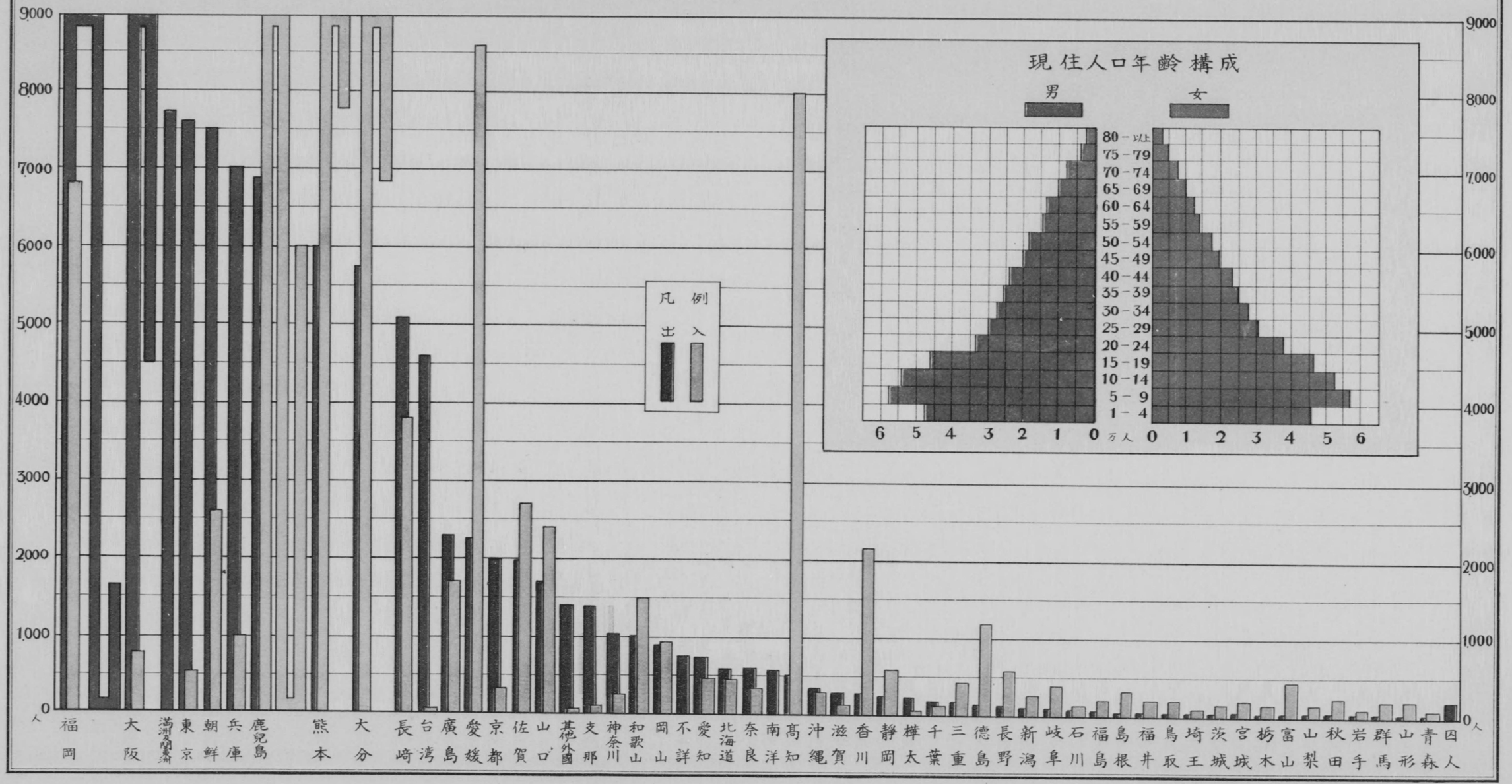
9000
8000
7000
6000
5000
4000
3000
2000
1000
0
人
凡例
出
入
現住人口年齢構成
男
女
80－以上
75－79
70－74
65－69
60－64
55－59
50－54
45－49
40－44
35－39
30－34
25－29
20－24
15－19
10－14
5－9
1－4
6 5 4 3 2 1 0
0 1 2 3 4 5 6
万人
福岡
大阪
滿洲及關東洲
東京
朝鮮
兵庫
鹿兒島
熊本
大分
長崎
台湾
廣島
愛媛
京都
佐賀
山口
其他外國
支那
神奈川
和歌山
岡山
不詳
愛知
北海道
奈良
南洋
高知
沖縄
滋賀
香川
静岡
樺太
千葉
三重
徳島
長野
新潟
岐阜
石川
福島
島根
福井
鳥取
埼玉
茨城
宮城
栃木
富山
山梨
秋田
岩手
群馬
山形
青森
囚人

出　入　人　口

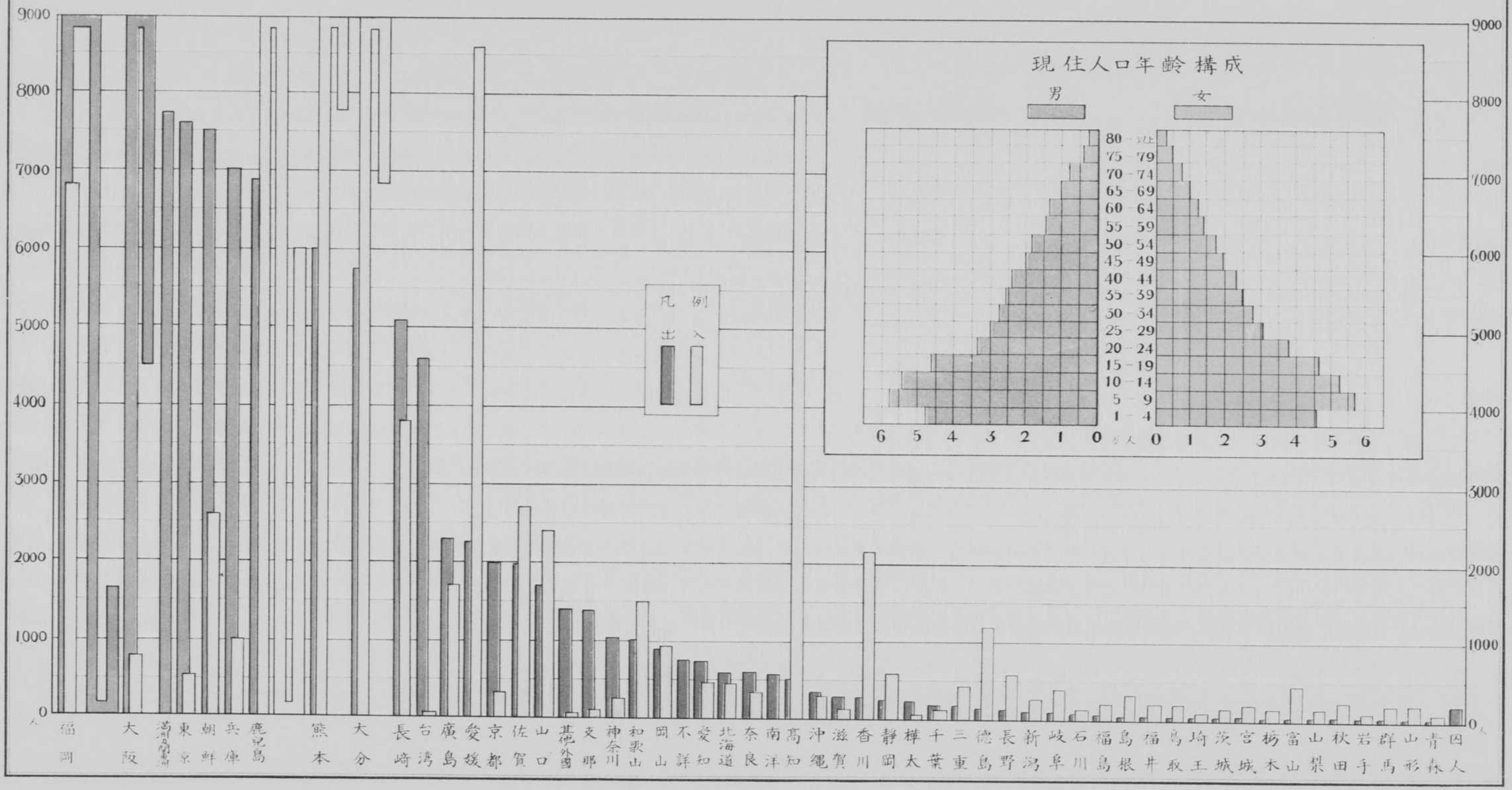
9000
8000
7000
6000
5000
4000
3000
2000
1000
0
人
凡例
出
入
現住人口年齢構成
男
女
80 以上
75 79
70 74
65 69
60 64
55 59
50 54
45 49
40 44
35 39
30 34
25 29
20 24
15 19
10 14
5 9
1 4
6 5 4 3 2 1 0 万人
0 1 2 3 4 5 6
福岡
大阪
満洲及關東州
東京
朝鮮
兵庫
鹿兒島
熊本
大分
長崎
台湾
廣島
愛媛
京都
佐賀
山口
其他外國
支那
神奈川
和歌山
岡山
不詳
愛知
北海道
奈良
南洋
高知
沖縄
滋賀
香川
靜岡
樺太
千葉
三重
德島
長野
新潟
岐阜
石川
福島
根島
福井
鳥取
埼玉
茨城
宮城
栃木
富山
山梨
秋田
岩手
群馬
山形
青森
囚人

産業別生産額累年比較

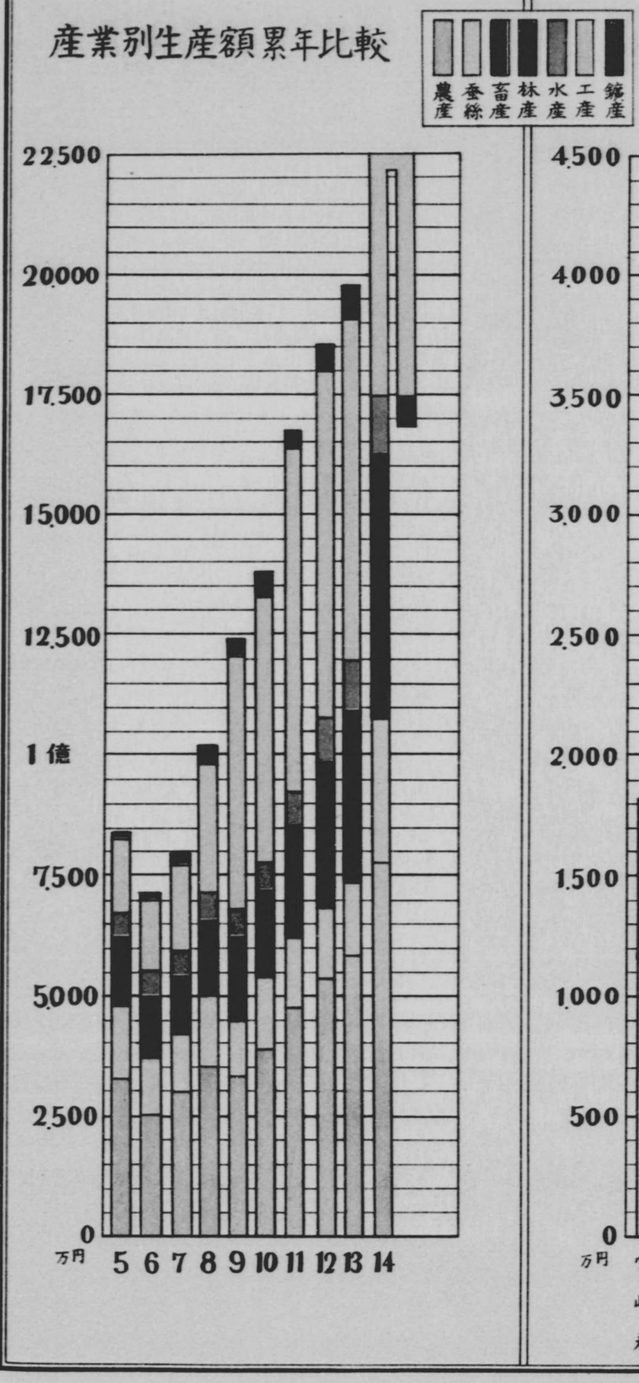

郡市別生産額

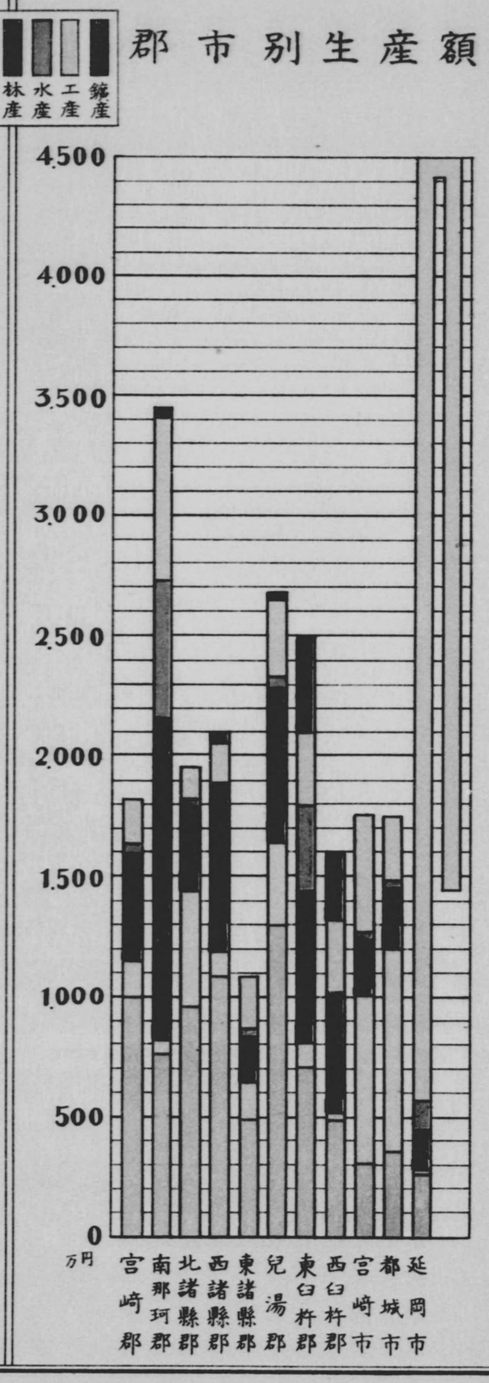

産業別生産額累年比較

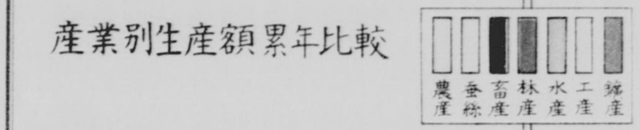

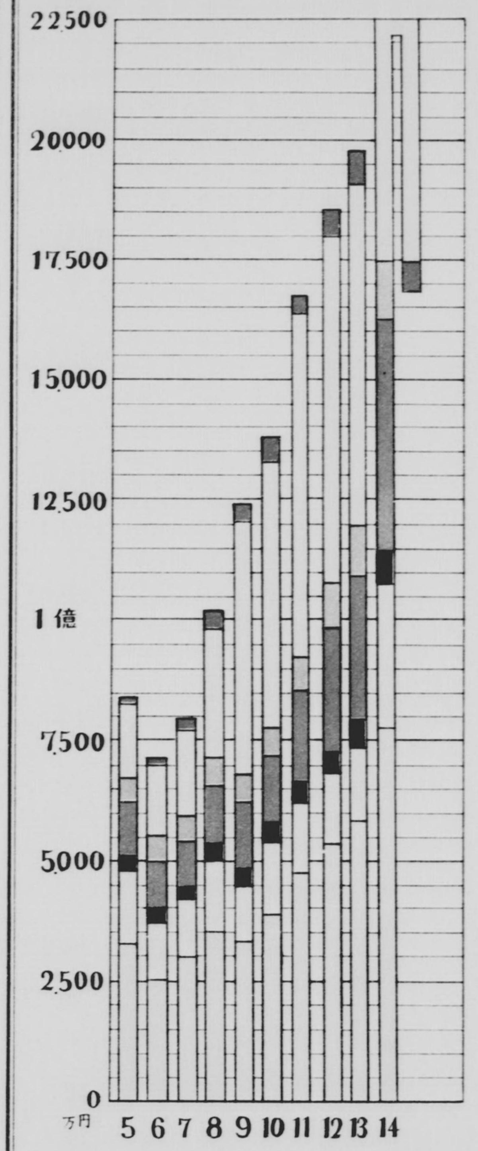

郡市別生産額

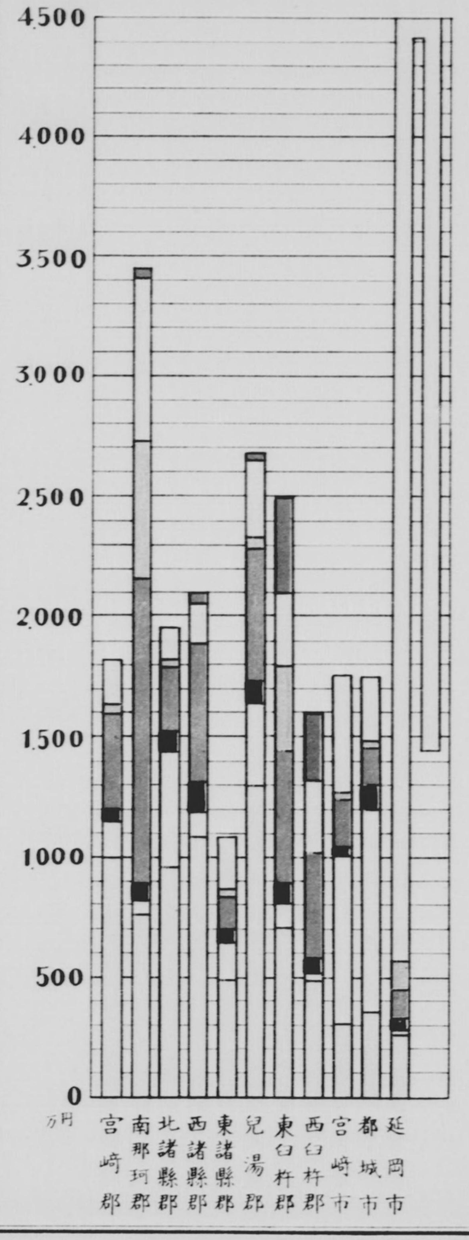


1.750
1.500
1.250
1.000
750
500
250
0
万円

第六圖

重要物産生産價額

産額100萬圓以上

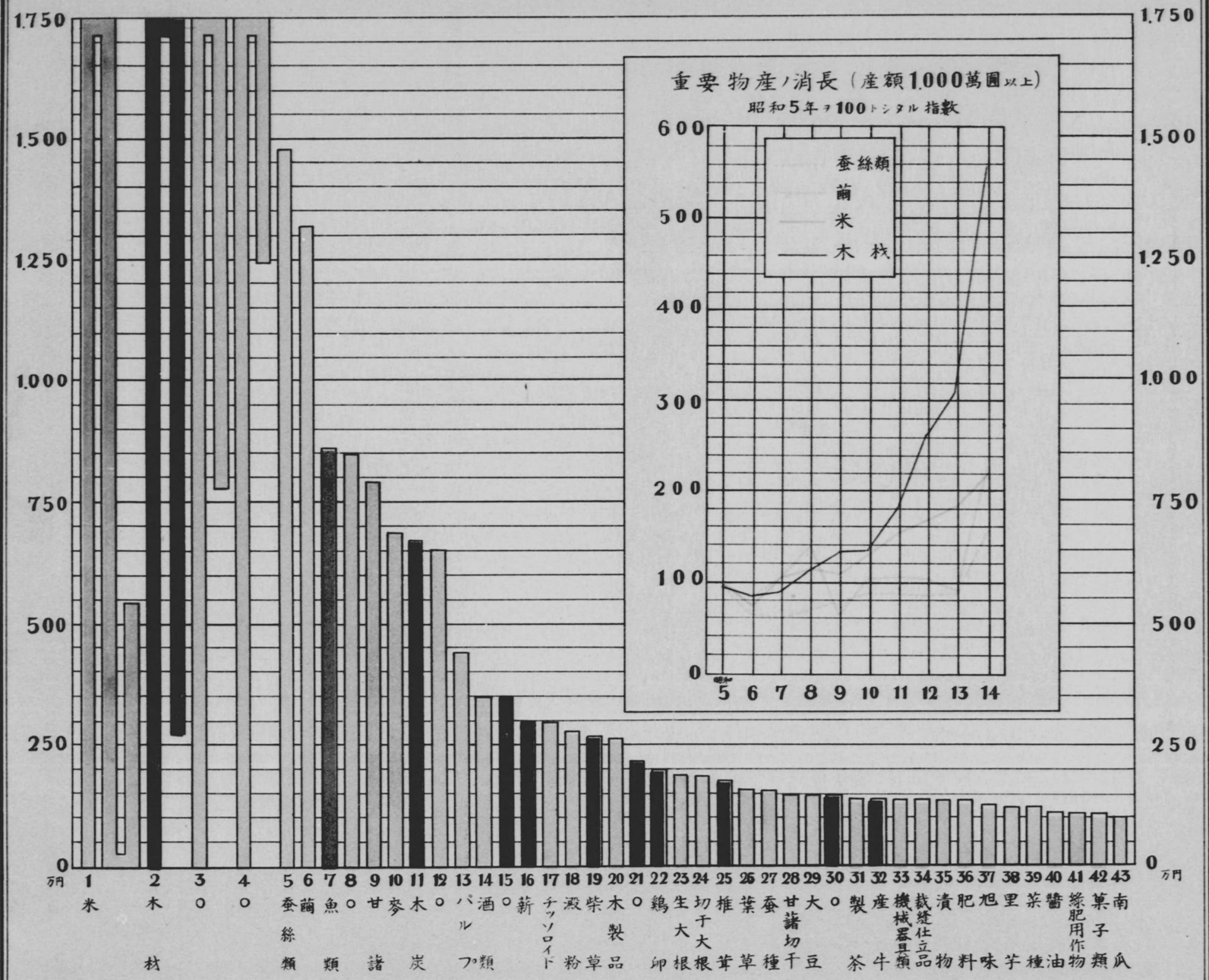

第六圖

重要物産生産價額

産額100萬圓以上

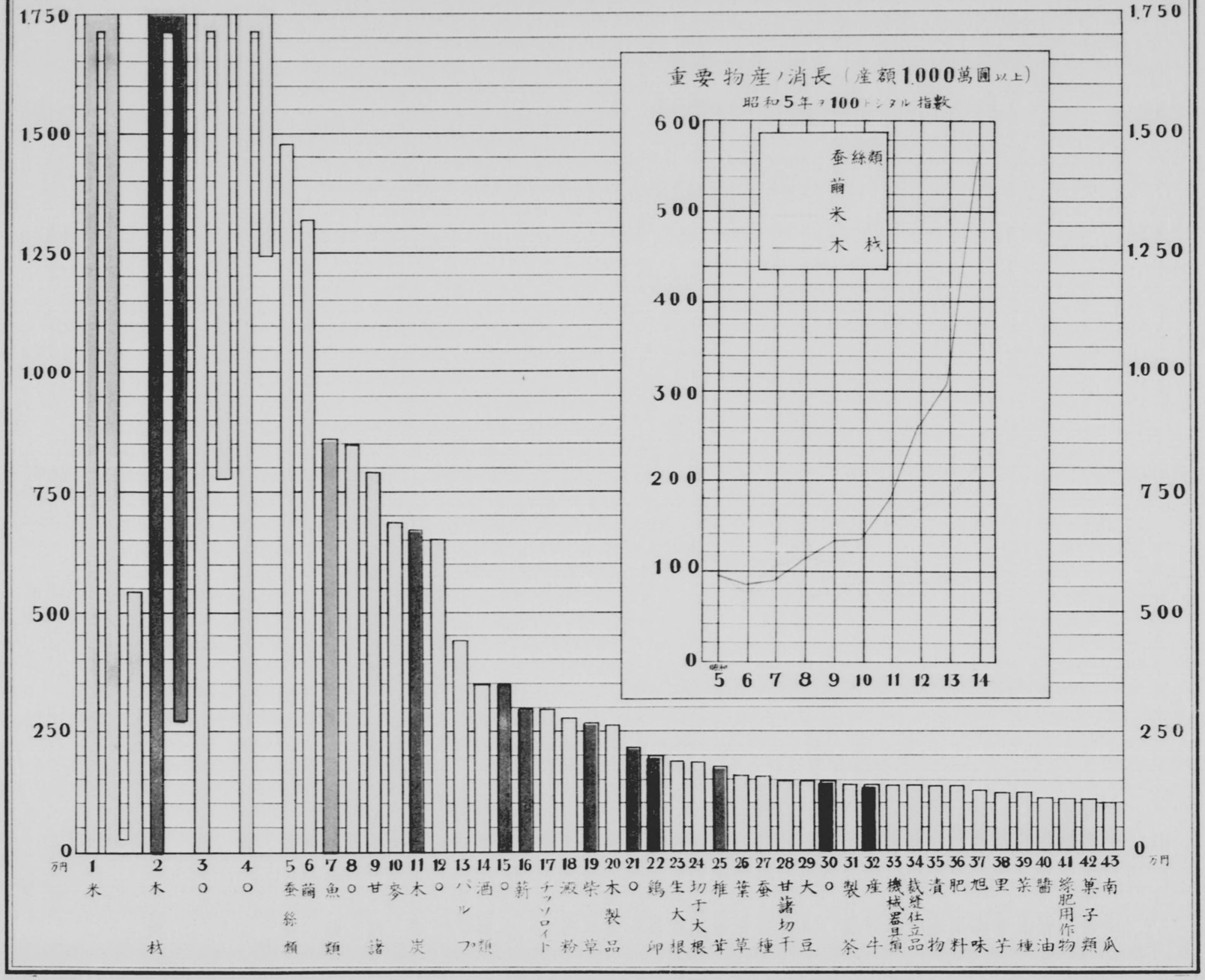

第六圖

重要物産生産價額

産額100萬圓以上

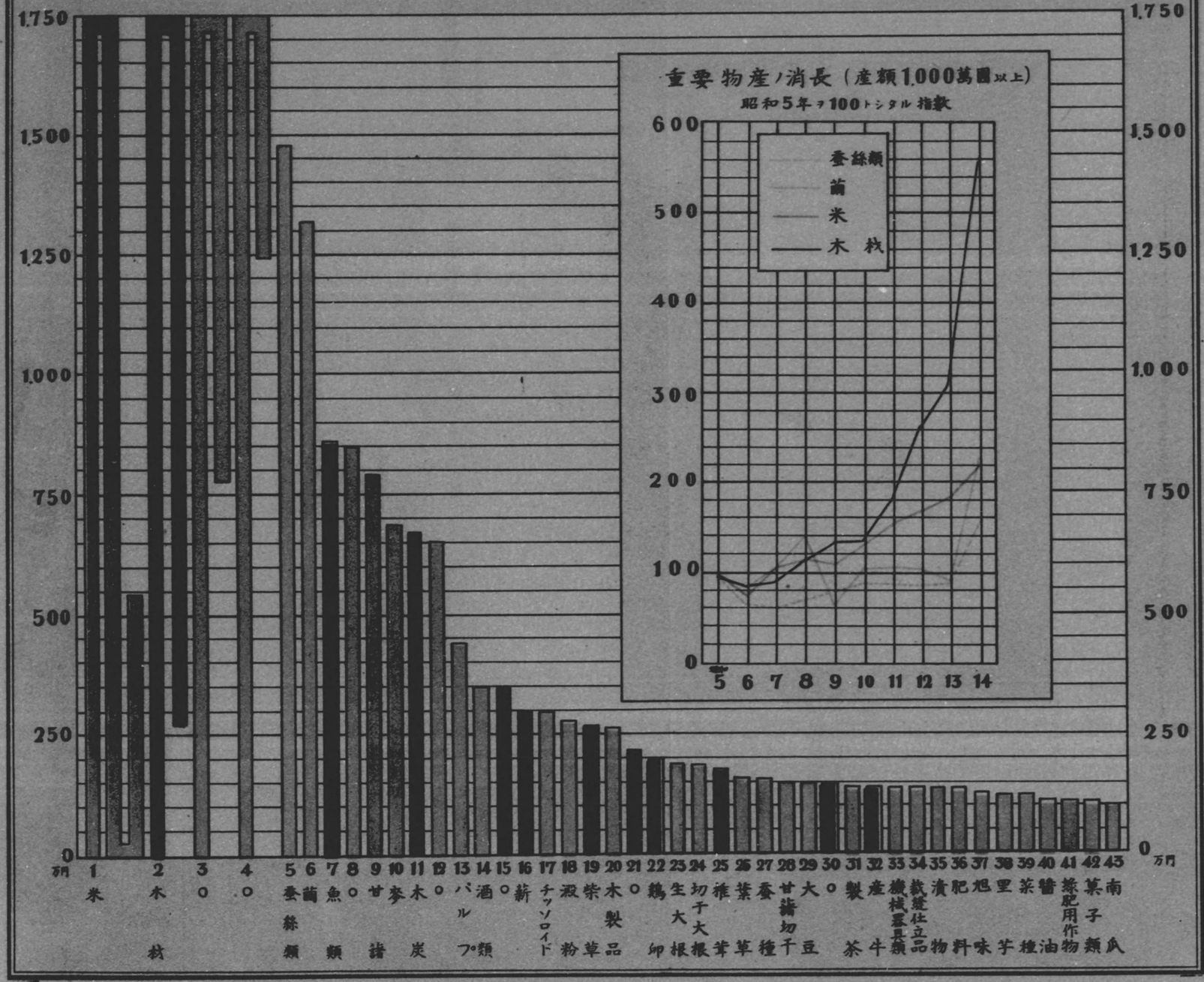

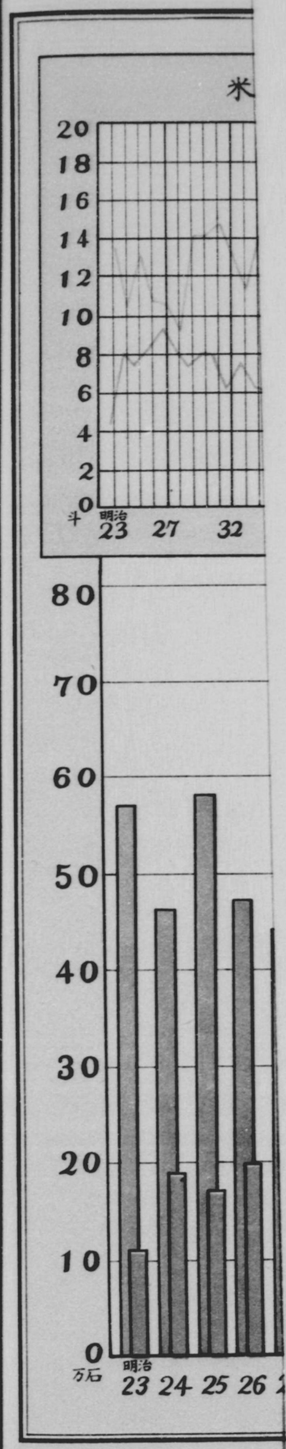
米
20
18
16
14
12
10
8
6
4
2
0
斗
明治
23
27
32
80
70
60
50
40
30
20
10
0
万石
明治
23
24
25
26

米麥收穫高ノ消長

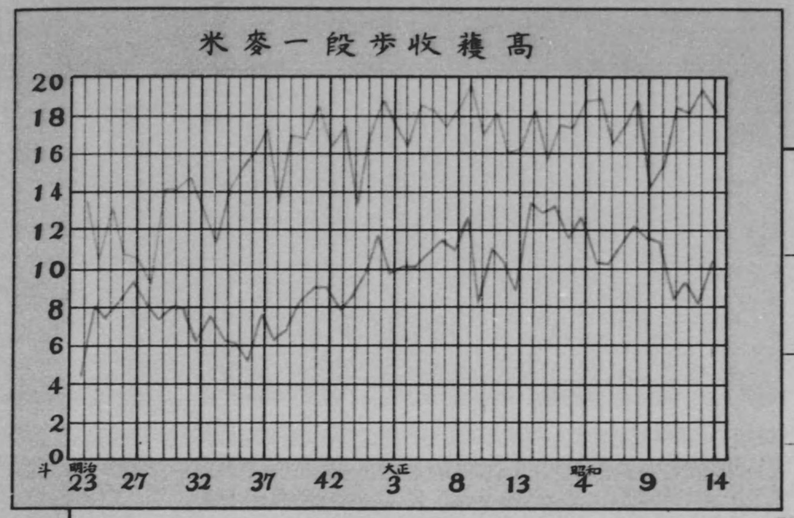
米麥一段歩收穫高
20
18
16
14
12
10
8
6
4
2
0
斗
明治 23 27 32 37 42 大正 3 8 13 昭和 4 9 14

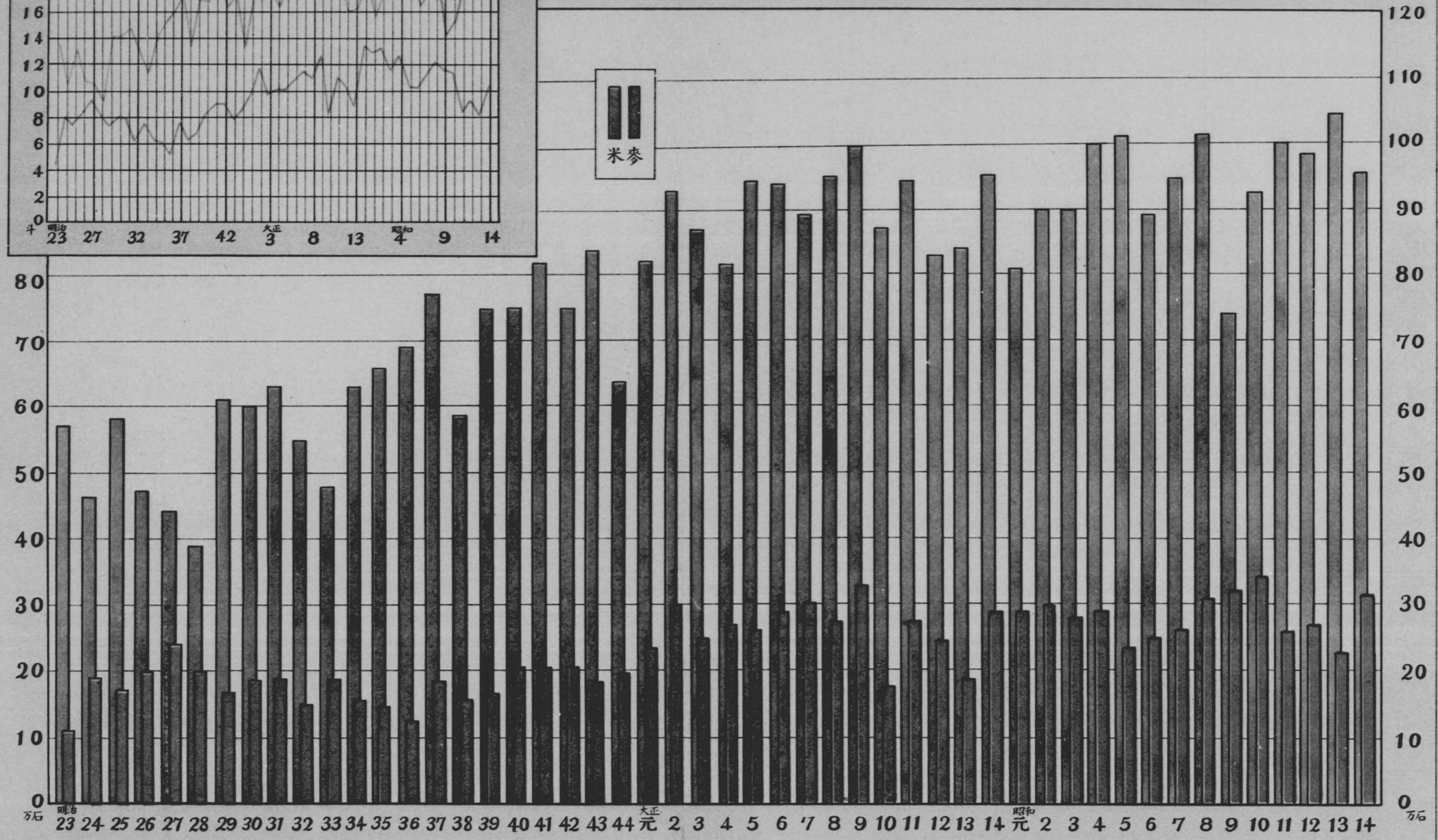
米麥
120
110
100
90
80
70
60
50
40
30
20
10
0
万石
明治 23 24 25 26 27 28 29 30 31 32 33 34 35 36 37 38 39 40 41 42 43 44 大正元 2 3 4 5 6 7 8 9 10 11 12 13 14 昭和元 2 3 4 5 6 7 8 9 10 11 12 13 14
万石

米麥收穫高ノ消長

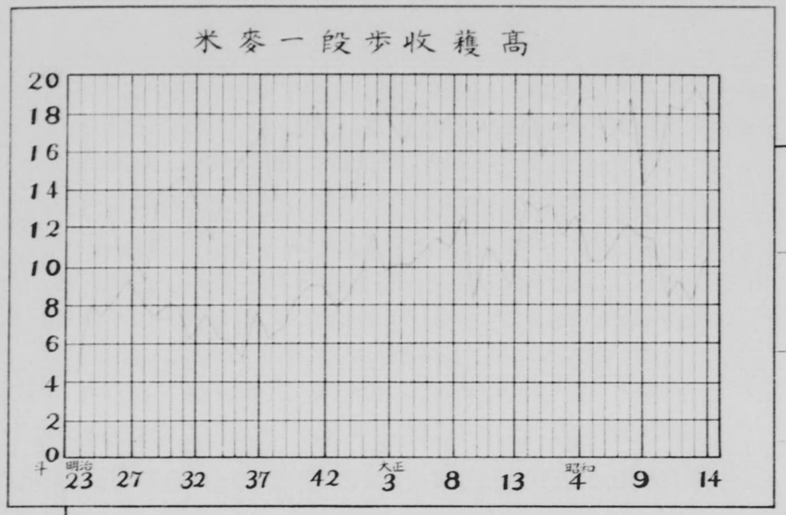
米麥一段歩收穫高
20
18
16
14
12
10
8
6
4
2
0
石
明治 23 27 32 37 42 大正 3 8 13 昭和 4 9 14

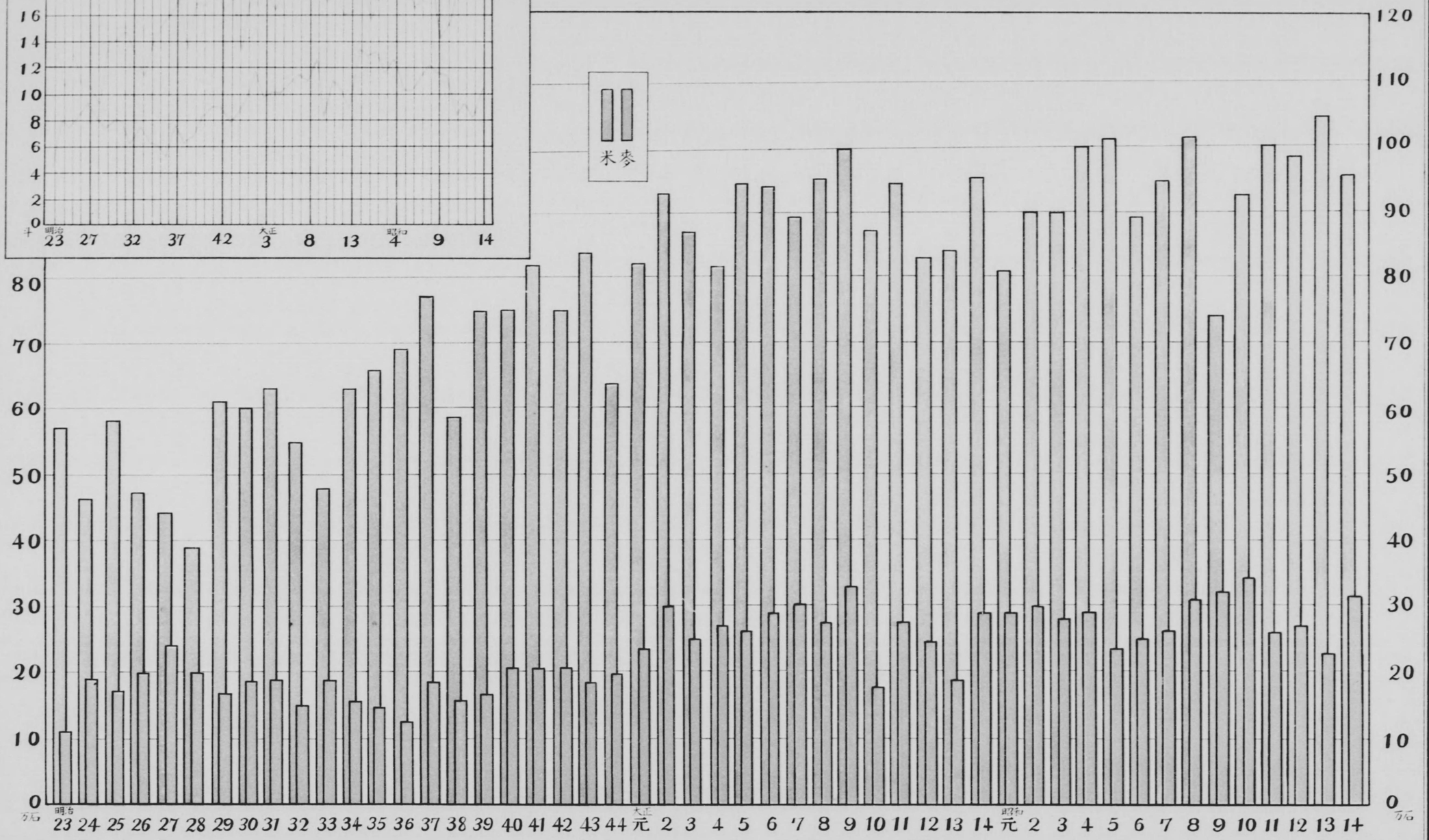
米麥
120
110
100
90
80
70
60
50
40
30
20
10
0
万石
明治 23 24 25 26 27 28 29 30 31 32 33 34 35 36 37 38 39 40 41 42 43 44 大正 元 2 3 4 5 6 7 8 9 10 11 12 13 14 昭和 元 2 3 4 5 6 7 8 9 10 11 12 13 14

麥郡市別收穫高

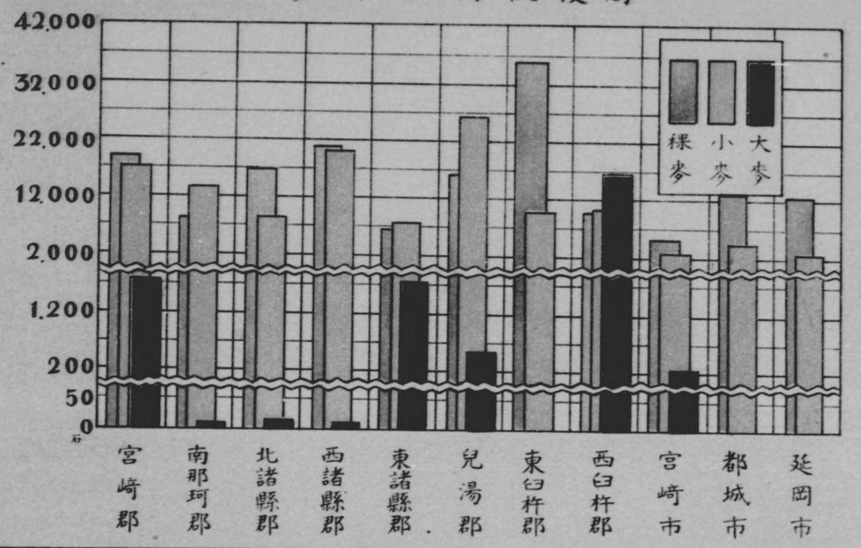

米郡市別收穫高

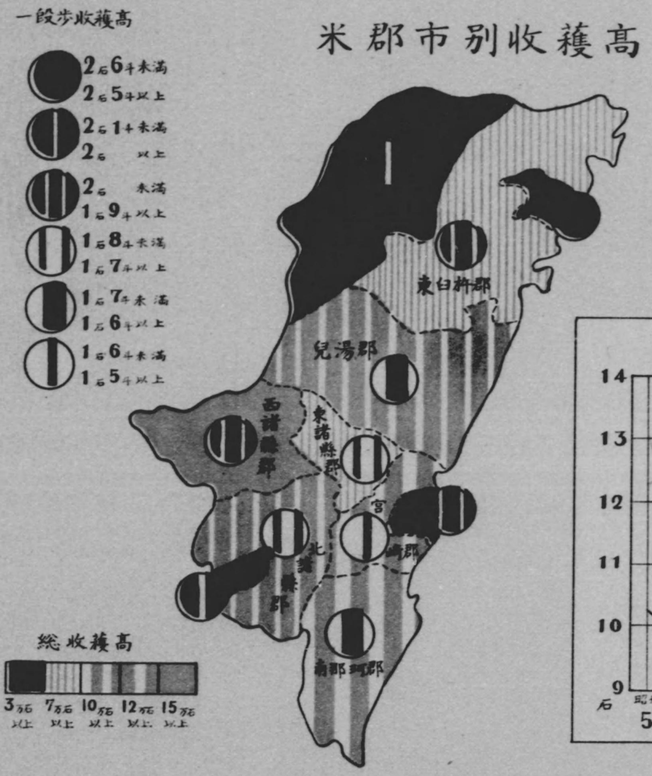

農家一戶當米產額

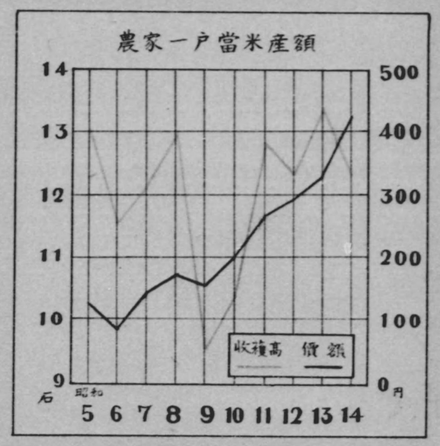

麥郡市別收穫高

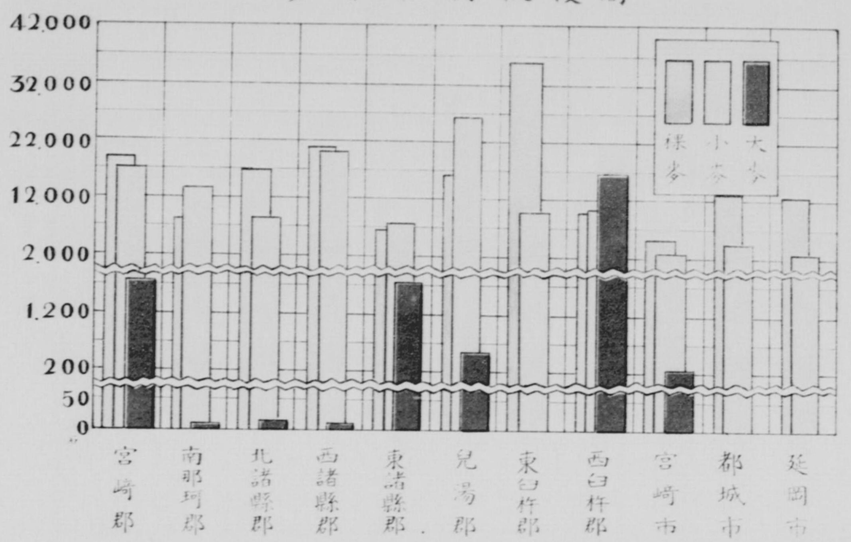

米郡市別收穫高

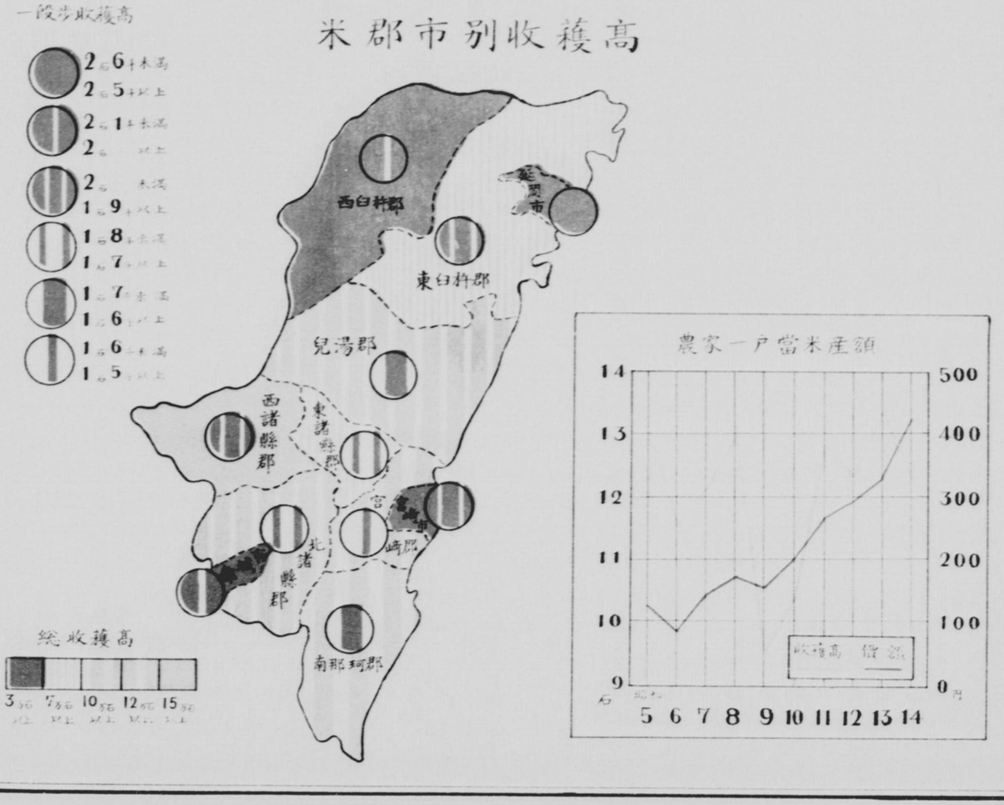

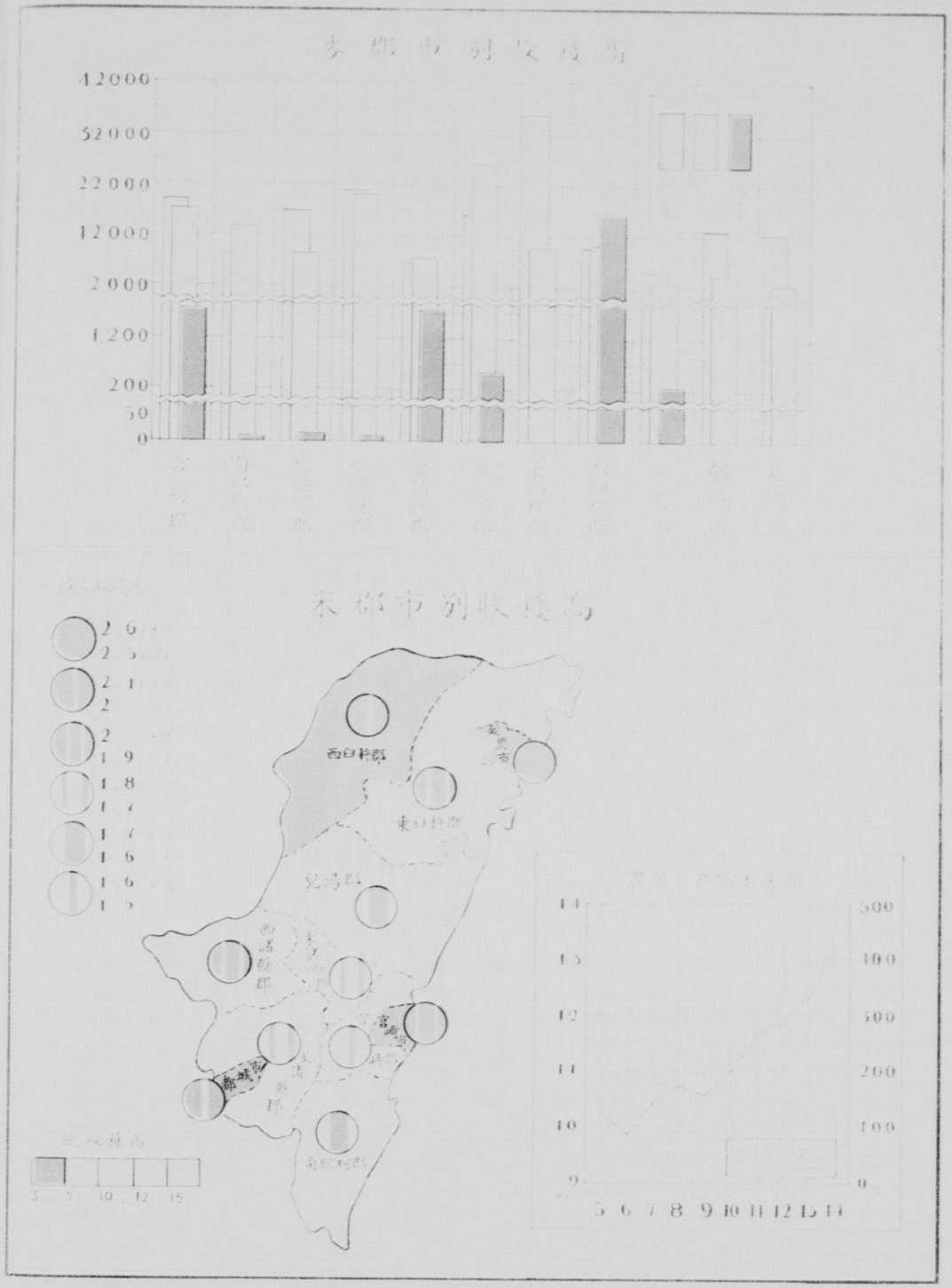
麥郡市別收穫高
42000
32000
22000
12000
2000
1200
200
50
0
末郡市別收穫高
西白杵郡
東白杵郡
兒湯郡
西諸縣郡
南那珂郡
14
13
12
11
10
9
500
400
300
200
100
0
5 6 7 8 9 10 11 12 13 14

公學費

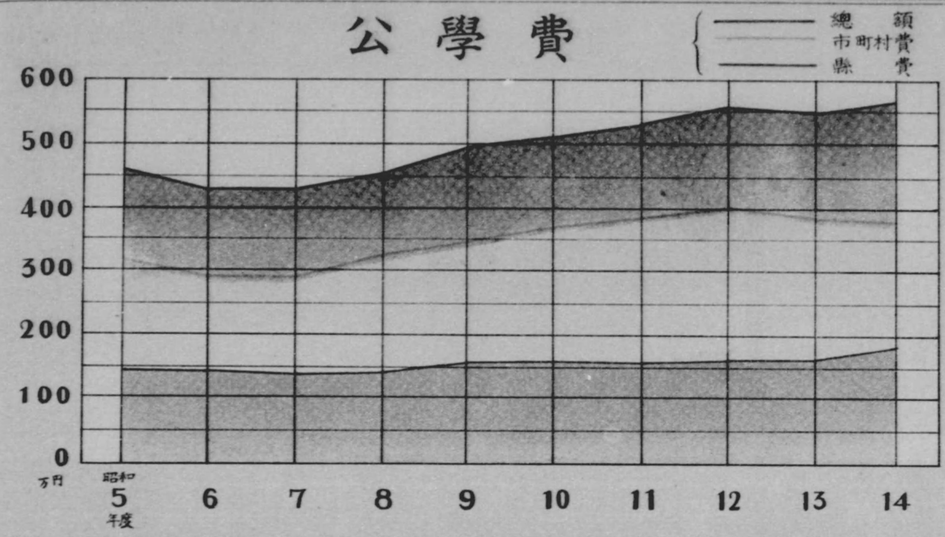

學齡兒童就學歩合及尋常正教科兒童出席歩合

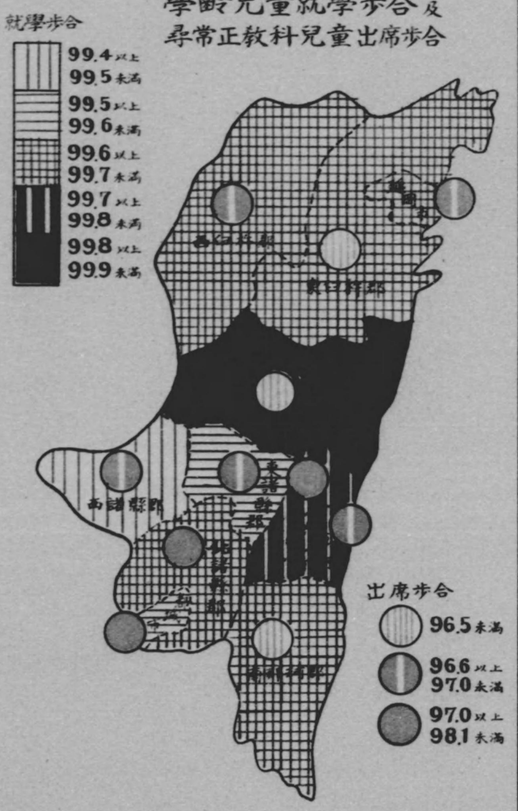

小學校正教員

（平均十學級ニ付）

就學出席歩合累年比較

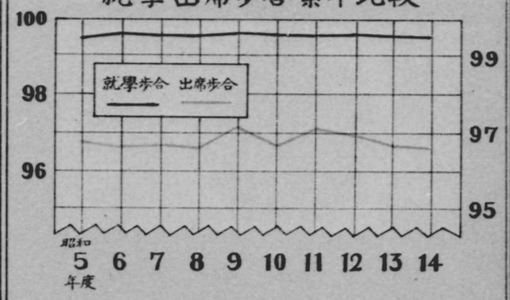

公學費

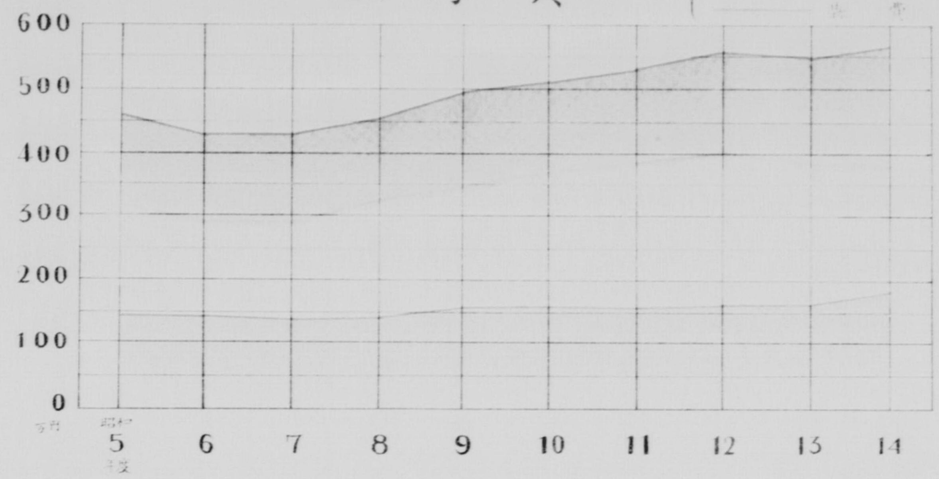

學齡兒童就學歩合及 尋常正教科兒童出席歩合

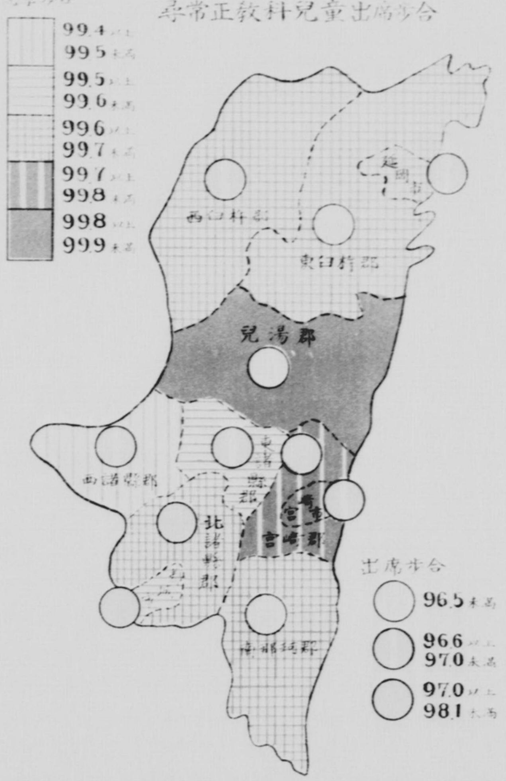

小學校正教員

就學出席歩合累年比較

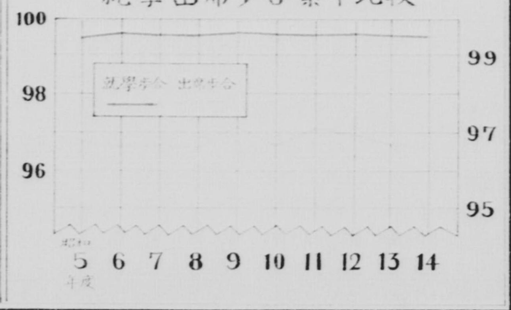

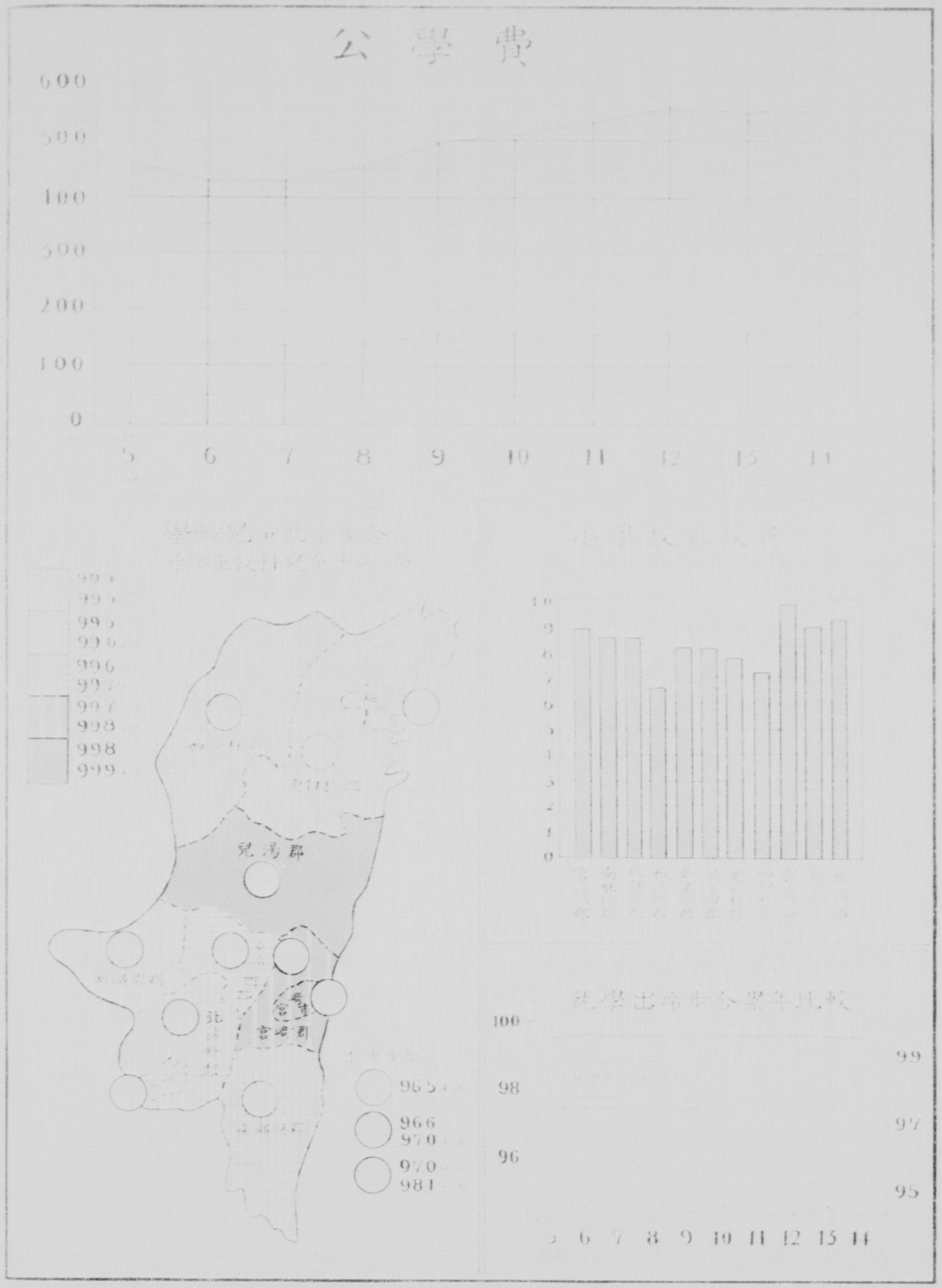
公學費
600
500
400
300
200
100
0
5 6 7 8 9 10 11 12 13 14
兒湯郡
宮崎郡
965
966
970
970
981
100
98
96
99
97
95
5 6 7 8 9 10 11 12 13 14

第十圖

中等程度ノ學校生徒

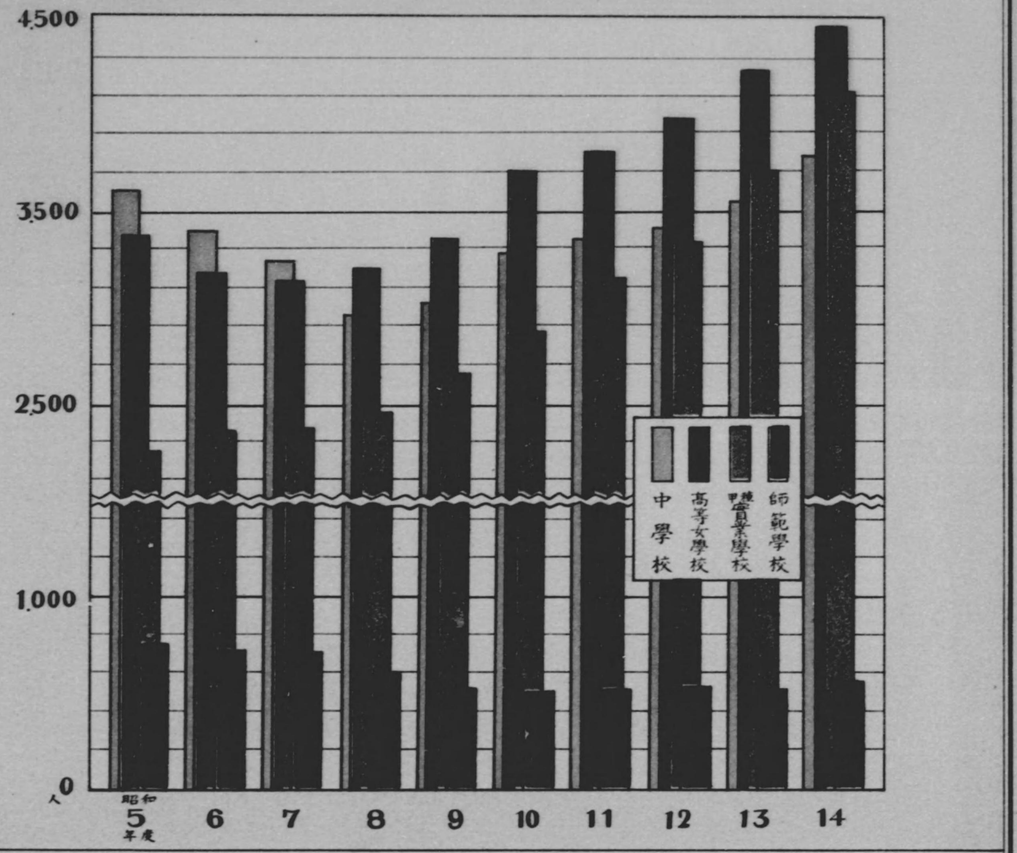

中等學校入學率 (入學志願者100ニ付)

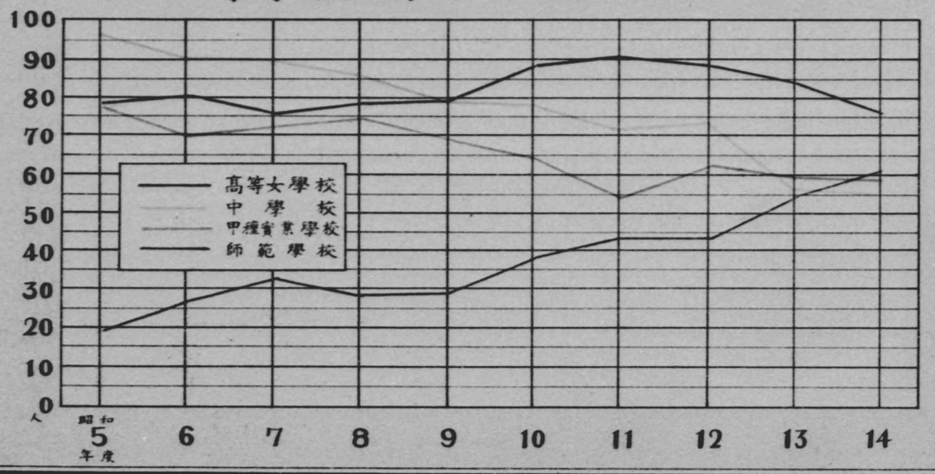

第十圖

中等程度ノ學校生徒

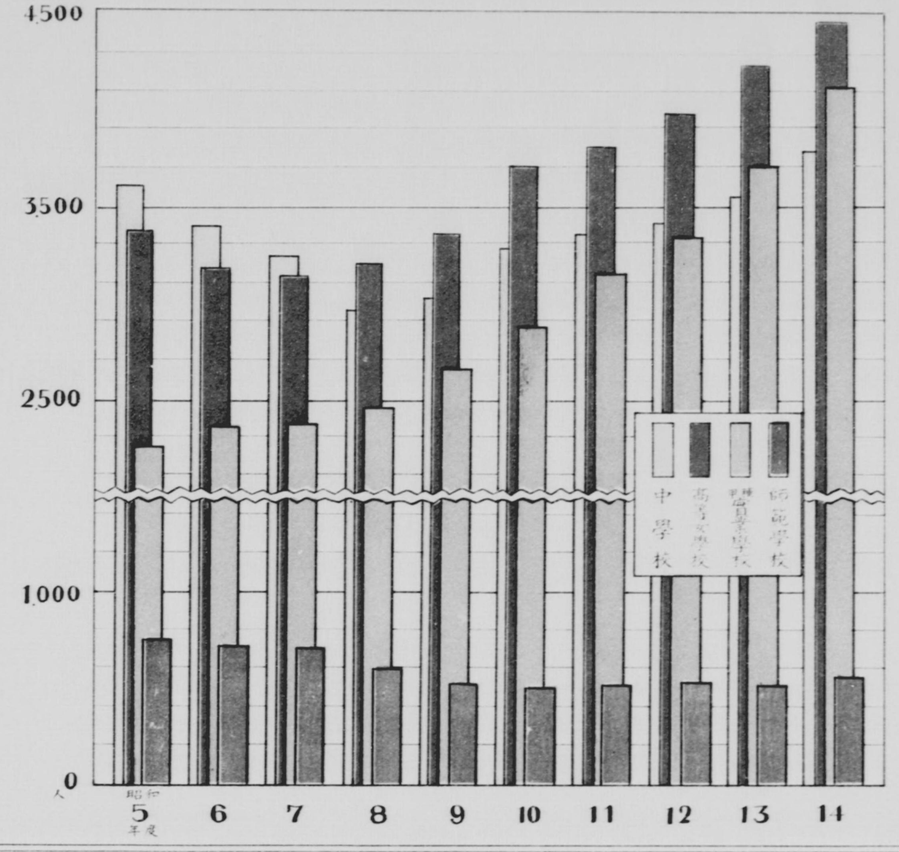

中等學校入學率 （入學志願者100ニ付）

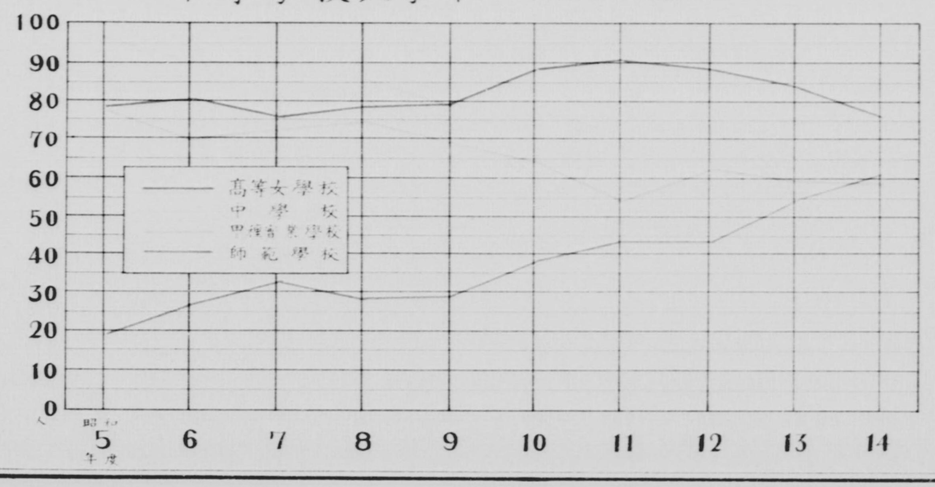

地方費，費途

縣費

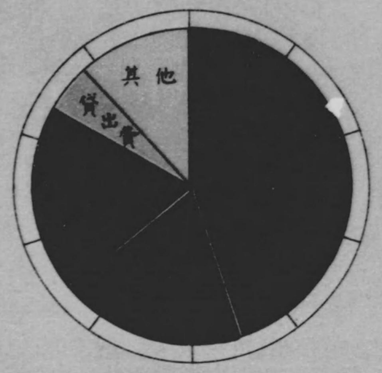

市町村費

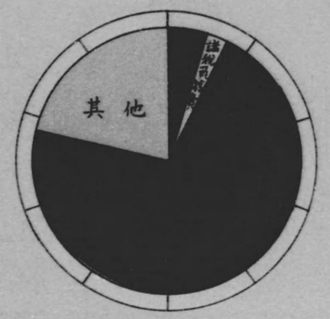

地方費歳入歳出決算額

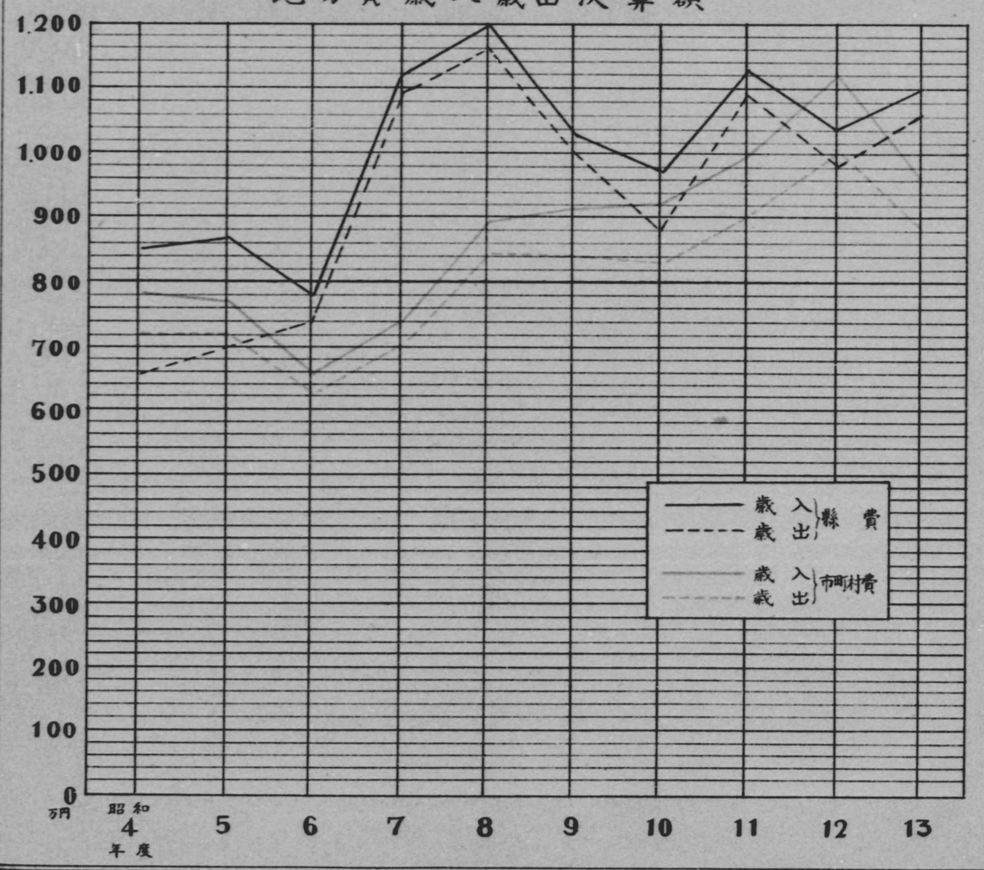

地方費ノ費途

縣費

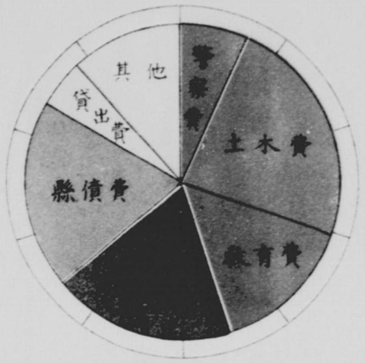

市町村費

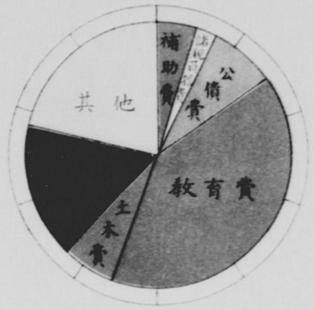

地方費歳入歳出決算額

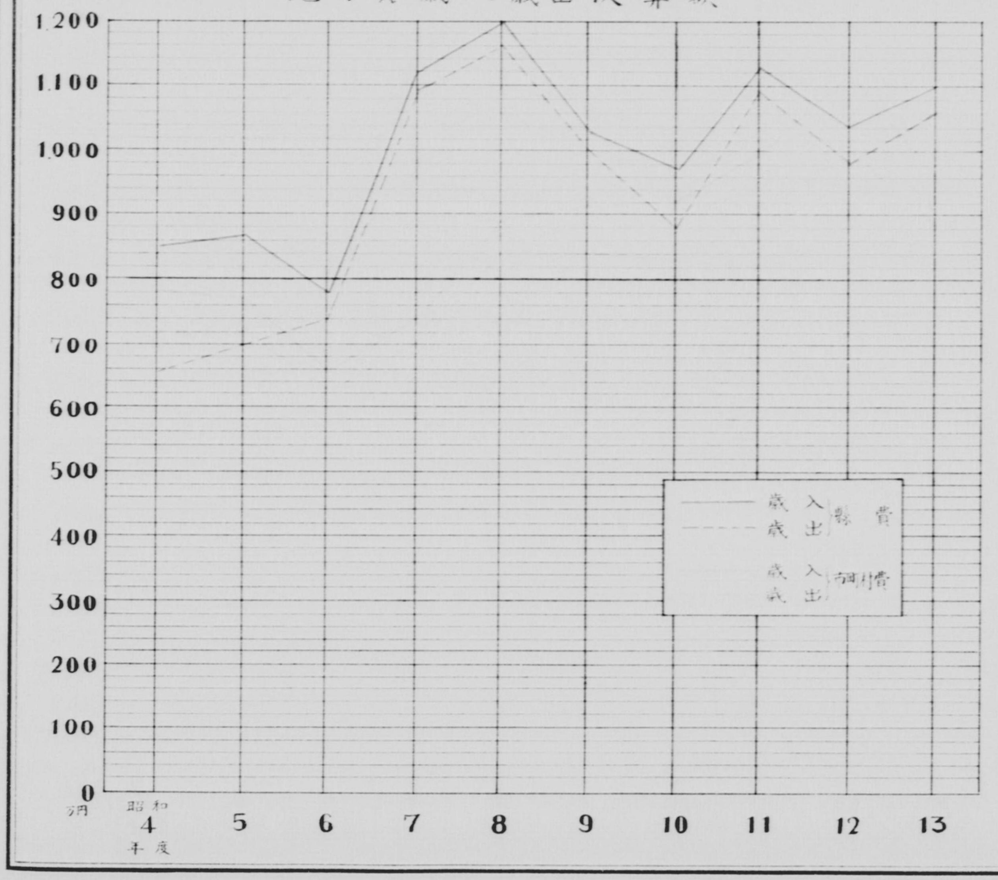

地方費ノ費途

縣費

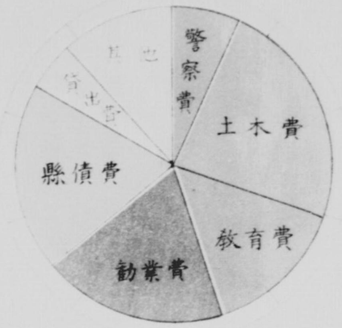

市町村費

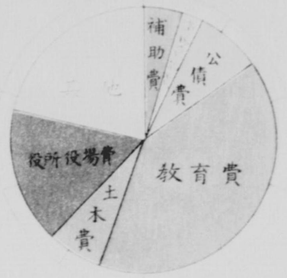

地方費歳入歳出決算額

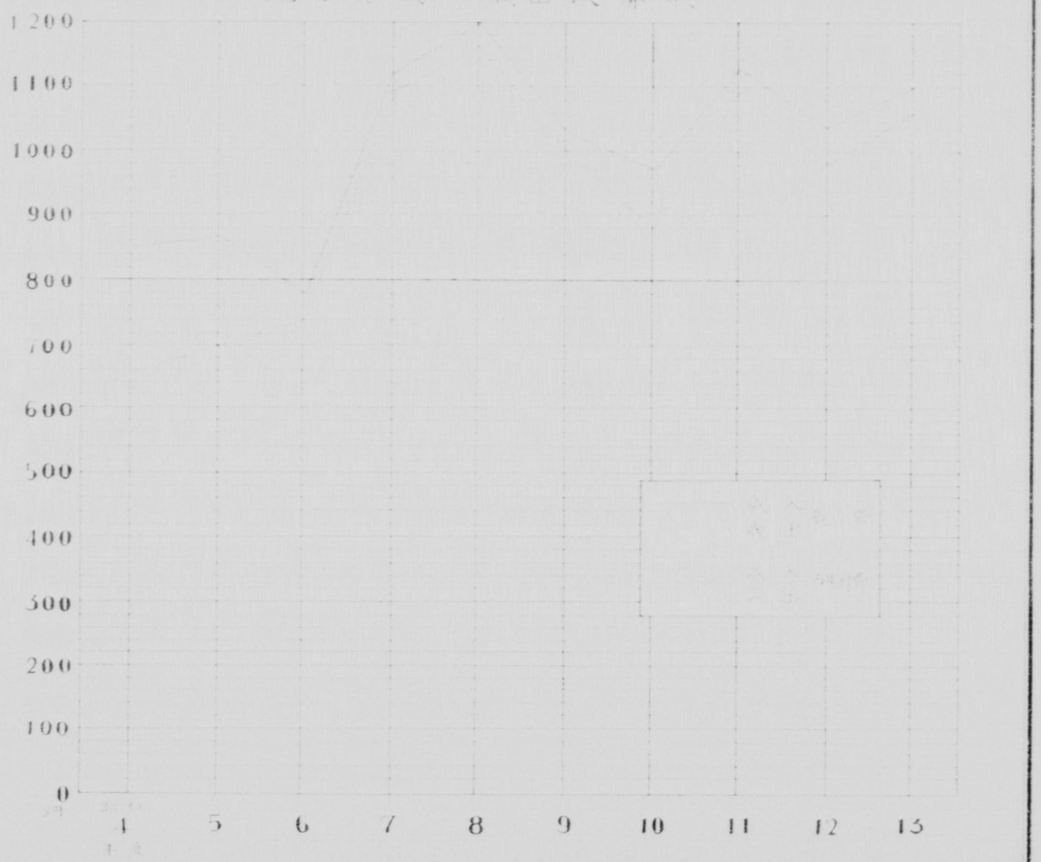



諸稅

縣稅
3.026.772円



市町村稅
4.271.071円



國稅
4.594.098円

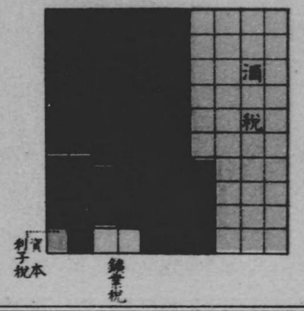

現住一戶平均負擔額

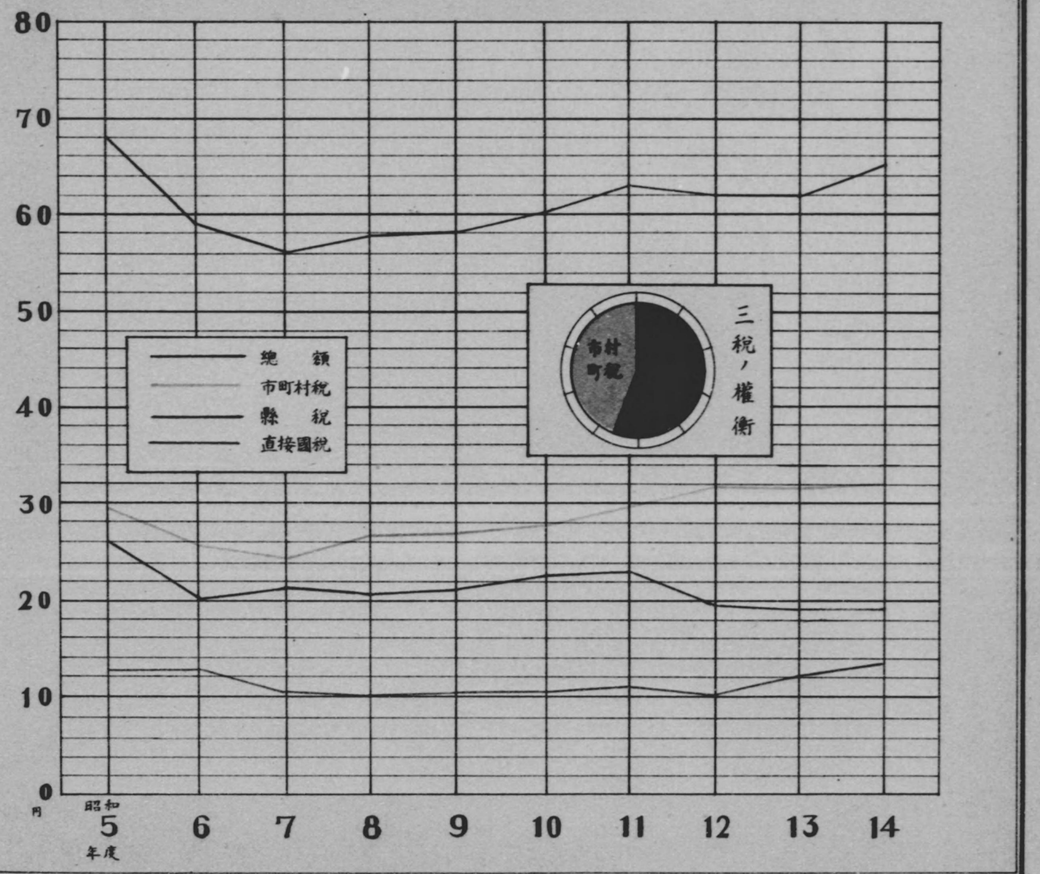

諸　　稅

縣　　稅
3,026,772円

市町村稅
4,271,071円

國　　稅
4,594,098円

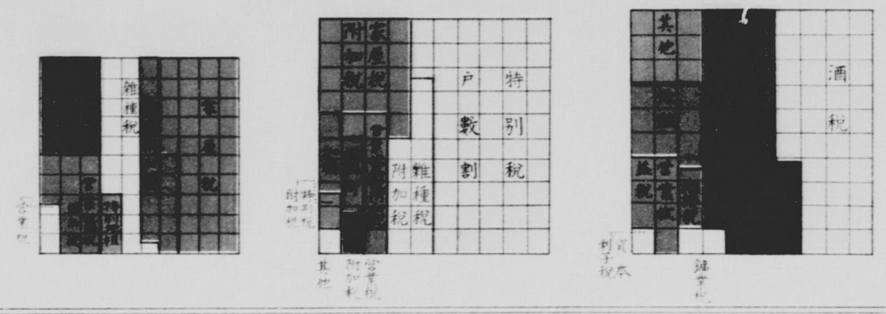

現住一戶平均負擔額

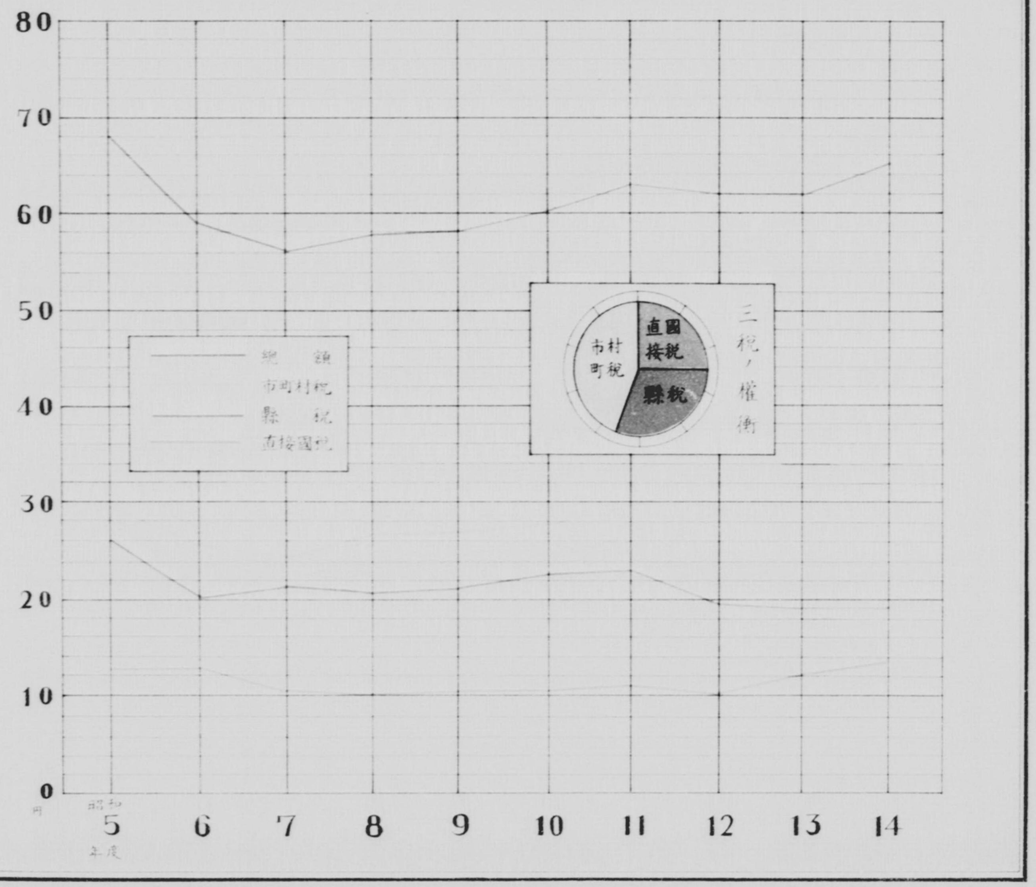

諸　　稅

縣　稅
5026772

市町村稅
4271071

國　稅
4594098

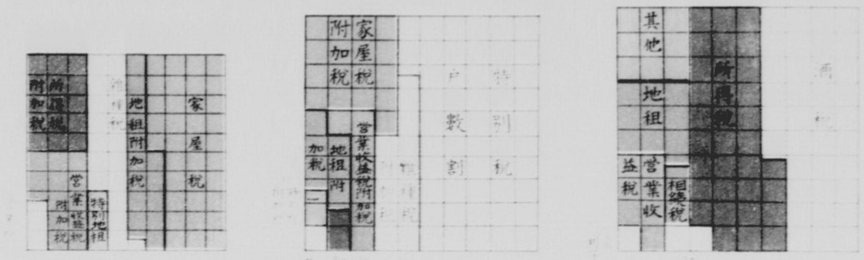

現住一戶平均負擔額

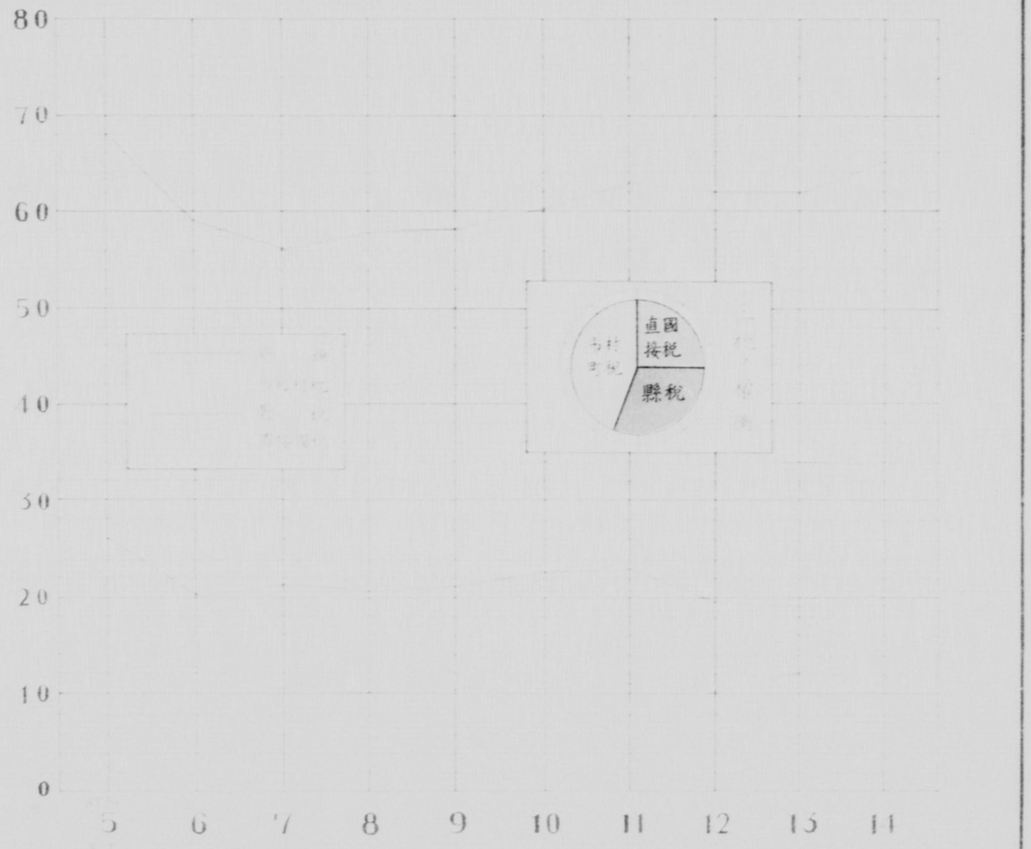

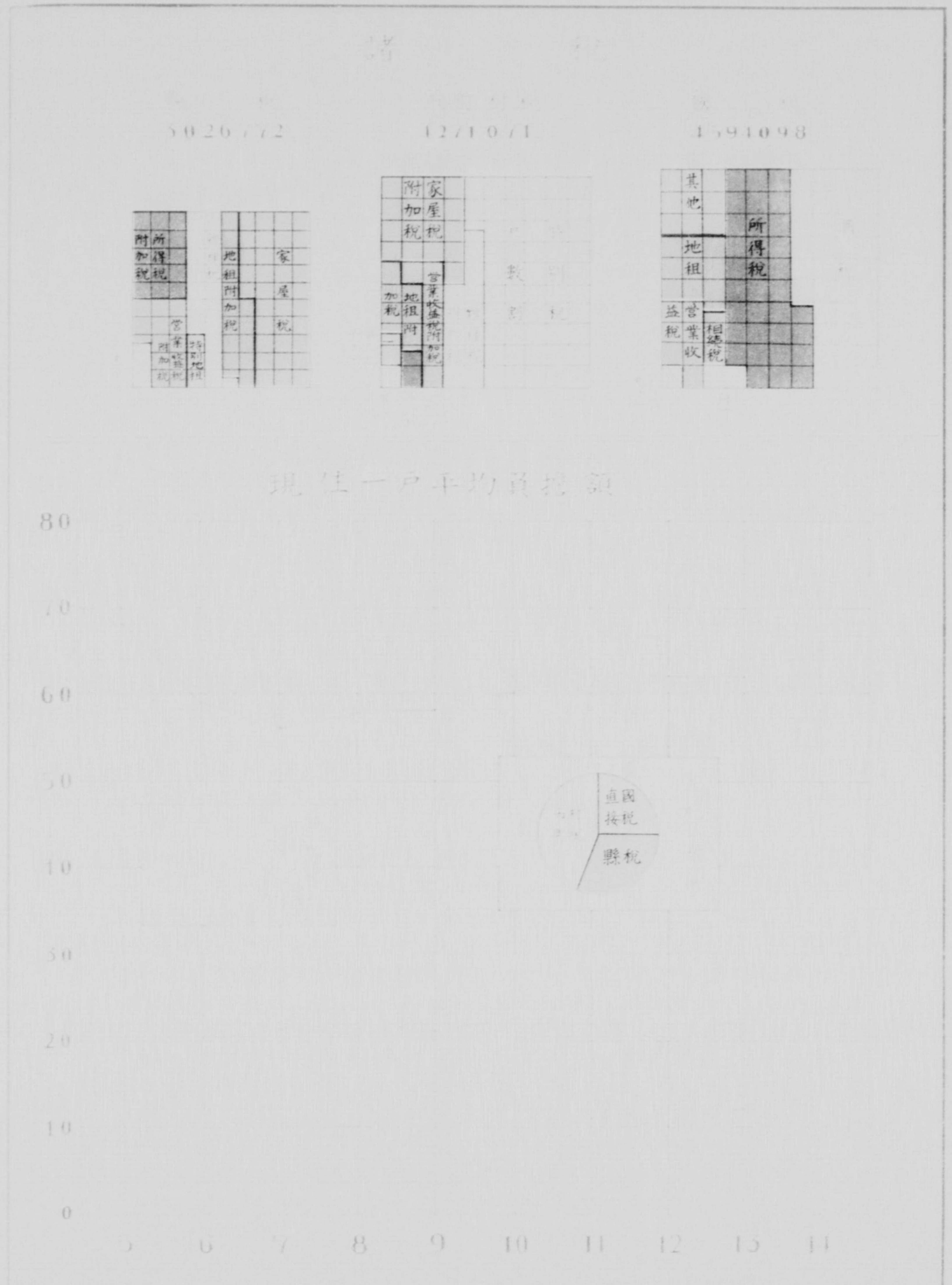
所得税
附加税
地租附加税
家屋税
附加税
其他
地租
營業收益税
相續税
直接税
國税
縣税
80
0
8
9
10
11
12

生　産　額

總　　額		282,961,067円
農　　産		77,490,716
蠶　　絲		29,571,753
畜　　産		7,563,856
林　　産		47,718,580
水　　産		11,573,166
工　　産		101,634,600
鑛　　産		7,408,396
一	戶當	1,815
一	人當	323

概　說

【1】總　額

本年の本縣總生産額は二億八千二百九十六萬餘圓にして實に武昌以來の最高額である。

之を種類別に觀るときは

農　産	71,490,716圓	(21%)
養　蠶	29,571,753圓	(10%)
畜　産	7,563,856圓	(3%)
林　産	47,718,580圓	(18%)
水　産	11,573,166圓	(4%)
工　産	101,634,600圓	(36%)
鑛　産	7,408,396圓	(2%)

となり之に依つて本縣産業界分野の梗概を窺ふことが出來る。

【2】前年との比較

之を前年と比較するときは

總　額	86,002,890圓	(4割3分7厘) 增
農　産	19,644,927圓	(3割4分　) 增
蠶　業	14,555,997圓	(9割6分9厘) 增
畜　産	1,763,923圓	(3割0分4厘) 增
林　産	17,596,026圓	(5割8分4厘) 增
水　産	1,342,086圓	(1割3分1厘) 增
工　産	30,728,823圓	(4割3分3厘) 增
鑛　産	371,108圓	(　5分3厘) 增

右の如く何れの産業も增加したるは主として各種生産物の價額騰貴に基くものなりと想はるも一面又各種工業の活況と增産奬勵の結果も蓋し亦その一因なるべし。

今其の種類別に增減の著しきものを拾つてみるに增加したるものとしては 農産 に於ては米の6,455,438圓(1割9分)、麥の2,722,559圓(6割5分7厘)、甘藷の4,319,813圓(11割9分6厘)、苧麻の 235,111圓(5割1分1厘)、葉煙草の 721,435圓(8割2分4厘)、甘藷切干の 919,239圓(14割8分1厘)、大根切干の 586,021圓(4割5分8厘)、柑橘の 282,143圓(5割6分8厘)、南瓜の233,372圓(3割4厘)、大根の 440,966圓(2割9分6厘)、里芋の 392,365圓 (4割6分8厘)、濱物の 327,169圓 (3割3厘) 蠶業 に於ては 蠶糸類の6,608,999圓(8割1分3厘)、繭の 7,709,774圓(14割4厘) 畜産 に於ては產牛の378,619圓(3割5分8厘)、產馬の331,238圓(2割8分5厘)、鷄卵の 484,118圓(3割2分7厘) 林産 に於ては丸及角材の9,128,172圓(8割4分8厘)、挽材の5,081,455圓(6割9分9厘)、木炭の1,690,607圓(3割3分6厘)、椎茸の 862,817圓 (8割9分3厘) 水産 に於て魚類の507,829圓(6分3厘)、素乾の159,496圓(18割8分2厘)、塩藏の 222,619圓 (8割2分5厘)、 工産 に於て旭味の 511,775圓 (6割3分2厘)、チソソロイドの？圓 (17割)、レザーの 604,352圓 (38割5分7厘)、澱粉の1,286,710圓 (8割7分2厘)、 火藥及同製品の？圓 (2割1分1厘)、工業藥品の？圓 (29割5分3厘)、木製品の 1,036,066圓 (6割6分5厘) 製茶の 361,715圓 (3割3分2厘)、 電力の？圓 (5分9厘)、醬油の217,463圓 (2割

4分)｜鑛産｜に於ては銅鑛の？圓(1割5分2厘)、硫黄の134,531圓(4割9分3厘)、錫の？圓(1割3分5厘)等を擧げ得べく。又減少せるものとしては農産に於て菜種の 50,855圓(4分1厘)、桑苗の 24,695圓(2割8分1厘)、工産に於て菓子の116,830圓(9分7厘)、人造絹絲の1,920,059圓(6分6厘)、酒類の 186,420圓(5分)等なり。

［3］ 概往十ヶ年間の趨勢

昭和五年を百として指數を以て既往十ヶ年間に於ける趨勢を種類別に觀れば

｜農産｜に於ては翌六年は物價下落に加へて米作不況の爲76に下りたるも 七年には93に昇り八年には 106 となりて基準線を突破し九年には幾分下りて101以降好調にして十年には118、十一年には143となり十二年には 161に昇り十三年の 177より本年は一躍237と好調を辿り十ヶ年間に於ける最高の指數を示すに至つた。

｜畜産｜は他の産業に比し常に經濟界の影響を蒙ること頗る微妙且つ甚大なるものある爲 翌六年には74に轉落續いて七年も大體同樣な現象を保ちその前途を憂慮されしが八年には稍好轉して98となり幾分愁眉を開きしも九年には再び76に逆轉したり然るに十年には糸價の上騰を見るに至り斯業の甦生は勢ひ 96 に盛返し以降漸次上昇本年は 187 となり基準線を遥かに突破したり。

｜蚕糸｜又經濟界の不況により翌六年には83に下り 尚も不振の一途を辿り七年には76となり九年に至り漸く前途に光明現れ 95に昇り以降他の産業と並行して上昇十年には104十一年には112十二年には 134 となり十三年には 172を 示し本年更に昇りて 224となり最近に於ては最高の指數である。

｜林産｜は翌六年には 90 に低落し一時前途を憂へられたるも七年よりは稍上昇の氣配をみせて94を示し 翌八年には118と好轉し以後漸次高調の一途を辿り本年は實に 453 に達し林業王國の面影を如實に示してゐる。蓋し本業は近年交通機關の整備と相俟て愈々向上の氣運に惠まれ本縣斯業の前途は實に嘱望大なるものがある。

｜水産｜は翌六年91に下りたるも八年の104の基準線突破以後は逐增して本年は約二倍に當る211に昇つてゐる。

｜工産｜躍進日向のシンボルたる本業は翌六年の105、七年の 120以降は昇騰の一途を辿り本年は前年の480を遥かに突破して 688に達した。

右は特殊化學工業の躍進に因るものにして例年同樣依然として總生産額中の王座を保持してゐる。

｜鑛産｜は翌六年には94に低下したが七年には一躍138となり其の後に於ても逐年漸騰して 本年は516と云ふ指數を示してゐる。

［4］ 郡市別生産額の概況

生産額を郡市別に觀ると工業地として誇る延岡市の 75,706,446 圓が筆頭にして總生産額の2割7分を占め之に亞ぐは豐富なる飫肥杉の産額と遠洋漁業の根據地油津港の水産額とを包藏する南那珂郡の 34,586,004 圓にして兒湯郡の 26,792,631 圓、東臼杵郡の25,060,692圓、西諸縣郡の21,010,215圓、北諸縣郡の19,689,164圓、宮崎郡の 18,063,701圓、宮崎市の17,605,045圓、都城市の17,585,725圓、西臼杵郡の16,006,343圓の順位にして東諸縣郡の 10,855,101圓 が最下位となつてゐる。而して各郡市とも之を前年の生産額と對比するときは著しき增加を示してゐる。

更に現住戸數一戸當の生産額を觀ると延岡市の 4,597 圓が最高にして南那珂郡の 2,088 圓が之に亞ぎ西臼杵郡の 1,607圓、都城市の 1,426圓、東臼杵郡の 1,419圓、兒湯郡の 1,414圓、宮崎郡の 1,409圓、東諸縣郡の 1,380圓、西諸縣郡の 1,379圓、北諸縣郡の1,346圓 の順位にして宮崎市の 1,314圓が最下である。

而して縣平均の一戸當生産額は 1,815圓にして前年の其れに比し546圓の增加となつてゐる。

［5］ 町村別生産額

八十六町村中首位を占むるは本邦第一に位する鮪の水揚地油津町の9,592,731圓にして日向米の主産地小林町の6,792,185圓之に亞ぎ特殊工場の生産額を有する吾田村の5,873,968圓、縣下鑛業生産額の約四割を占むる産額を有する東臼杵郡北方村の5,071,064圓又何れも五百萬圓以上の部類に屬してゐる。

更に高崎町の4,236,264圓、高鍋町の4,021,610圓、飯野町の3,963,761圓、門川町の3,723,928圓、川南村の3,669,739圓、岩戸村の3,617,565圓、南郷村(南)の3,416,934圓、高岡町の3,412,845圓、高原町の3,385,674圓、都農町の3,256,891圓、赤江町の3,047,593圓之に相亞ぎ何れも三百萬圓以上の産額を有してゐる。

而して以上揭記の町村の多くは何れも特殊の生産額を有する結果にして先づ油津町は近接町村より搬出する飫肥杉の集散地として之による用材の産額と他面遠洋漁業による漁獲物の産額とが同町生産額の大部分を占め更に吾田村はパルプ工場による生産があり岩戸村は鑛業に依る生産、南郷村は遠洋漁業の根據地として漁港榮松港の水産額があり、高崎町、高岡町又何れも發電力による生産がある爲めである。

尙此の外百萬圓以上の産額を有する町村數は56、百萬圓未滿の町村數は15にして前年の56に比するときは實に41を減少して町村生産狀況の躍進を窺ふことが出來るが町村の平均總生産額は2,000,742圓なるを以て第25位の中郷村が之に當る依つて殘りの61ヶ町村は未だ平均生産額に達せざることになり鞍岡村の 447,942圓が最下位となつてゐる。

尙現住戸數一戸當生産額は油津町の 4,447圓を筆頭として吾田村の 4,051圓之に亞ぎ北方村(東)の 2,893圓、諸塚村の 2,823圓南浦村の 2,813圓、酒谷村の2,395圓、北方村(南)の2,392圓、岩戸村の2,133圓、南郷村(南)の 2,122圓、鵜戸村の 2,052圓、高崎町の 2,017圓の順位にして以上の外千圓を突破するものは 穆佐村、川南村、須木村、生目村、北郷村(東)、西郷村、赤江町高千穗町、岩井川村、西郷村、三納村、門川町、高岡町、志和池村、大東村、本城村、那珂村、上穗北村、都農町、高原町、三財村、上野村、富田村、都於郡村、住吉村、飯野町、新田村、青島村、北浦村、高鍋町、清武村、綾町、瓜生野村、田野村加久藤村、野尻村、八代村、細田村、木脇村、中郷村、都井村、小林町、山田村、庄內町、妻町、廣瀨村、三ヶ所村、福島町北郷村(南)、南方村、西米良村、倉岡村、田原村、三股村、木花村、市木村、椎葉村、眞幸村、東郷村(東)、高城町、東郷村(南)、七折村、榎原村、岩脇村、本庄町、北川村の66となつてゐる。

九百圓臺にあるものは東米良、鞍岡、南郷(東)の三ヶ村、八百圓臺にあるものは山之口、木城の二ヶ村七百圓臺に屬するものは美々津、富島の二町、六百圓臺は飫肥町にして最下位は佐土原町の620圓となつてゐる。

［6］ 重要物産

生産額品目中百萬圓以上の産額を有する品目を拾つて見ると第一位は米の 40,423,017圓にして依然として日向米の名聲を博し次は林業王國を誇る木材の32,238,913圓、人造絹糸の？圓、工業藥品の？圓、蠶糸類の14,741,717圓之に相亞いで何れも千萬圓以上の産額を擧げ魚類の8,578,504圓、火藥及同製品の？圓、甘藷の7,932,269圓、麥の6,868,374圓、木炭の6,726,238圓、電力の？圓は何れも五百萬圓以上の産額を有し其の他パルプは四百萬圓臺に酒類、 薪は三百萬圓臺にチツソロイド、澱粉木製品が二百萬圓臺に鷄卵、生大根、切干大根、椎茸、葉煙草、蠶種、甘藷切干、大豆、製茶、產牛、機械器具類、裁縫仕立品、漬物、肥料、旭味、里芋、菜種、醬油、菓子類、南瓜は何れも百萬圓以上の産額を有してゐる。而して千萬圓以上の産額を有する品目につき其の主産地を觀ると米に於ては都城市 (2,181,503圓)、小林町 (2,014,909圓)、延岡市 (1,587,650圓)、木材に於ては油津町 (6,125,903圓)、宮崎市 (1,825,315圓) となつてゐるが木材は其の調査方法が製材地を以て之が産額を調査することになつてゐる關係である。人造絹糸及工業藥品は共に延岡市のみの産額であり蠶絲類は都城市(6,804,945圓)、宮崎市(6,050,009圓)に於て總産 額の大部分を占め繭は都城市(1,051,578圓)、志和池村(736,229圓)が主産地である。

尙從來より本縣重要物産として數へらるる米、木材、蠶糸類、魚類、繭、木炭の六種に就き昭和五年を百としたる指數を以て其の消長を示せば何れも其の所屬する種類別産業の消長と同一線を描き夫々農産、林産、蠶業、水産各業の幅軸となし延いては之等が本縣産業の生命線と觀得る事が出來何れも年々著しき上昇の氣運にあることは喜ばしき現象である。

【7】特　産　物

日向特産物として著名なるものにつき觀るに日向蜜柑(56,224圓)の約二割に當る12,650圓は清武村の生産に屬し椎茸(1,829,350圓)は東、西臼杵郡地方に多く産し就中諸塚村(213,720圓)、高千穗町(125,773圓)が主産地であり又夙に日向白として名聲ある碁石は富島町(10,792圓)、岩脇村(4,620圓)、延岡市(1,850圓)の生産である。

尙竹製品(408,795圓)は宮崎市(153,727圓)、都城市(153,756圓)が其の主産地にして豐富なる材料を有する本業は之が指導と相俟て將來有望の産業である。

之を要するに生産額より觀たる本縣産業界は逐年旺盛に赴きつつあるを以てそれだけ縣民の經濟を潤しつつあることは喜ばしき現象なりと雖も一步退きて其の生産數量に眼を轉ずれば必ずしも生産價額と同一步調を辿らず大部分は減少の傾向を示しつつある現象を觀れば事變下物資の增産を強調せらるる折柄上述の如く生産價額の增加を以て滿足すべきにあらず其の量の增産は一段の拍車をかくべきものあるを想はしむ。

1　生　産　額

	總額		農産		蠶絲		畜産		林産		水産		工産		鑛産		一戶當
	金額	指數	金額	指數	金額	指數	金額	指數	金額	指數	金額	指數	金額	指數	金額	指數	
	円		円		円		円		円		円		円		円		円
昭和十四年	282,961,069	336	77,490,716	237	29,571,753	187	7,563,856	224	47,718,580	453	11,573,166	211	101,634,600	688	7,408,396	516	1,815
昭和十三年	196,958,177	234	57,845,789	177	15,015,756	95	5,799,933	172	30,122,554	286	10,231,080	187	70,905,777	480	7,037,288	490	1,269
昭和十二年	184,827,317	220	52,602,845	161	15,418,968	98	4,536,403	134	26,171,864	248	8,766,298	160	71,748,208	486	5,582,731	389	1,201
昭和十一年	166,968,576	199	46,847,915	143	15,265,420	97	3,783,589	112	18,754,017	178	7,362,864	134	70,850,695	480	4,104,076	286	1,100
昭和十年	138,049,128	164	38,731,047	118	15,211,707	96	3,514,525	104	14,480,292	137	6,253,429	114	55,338,891	375	4,519,237	315	919
昭和九年	124,333,731	148	33,161,295	101	12,028,085	76	3,193,841	95	14,027,234	133	5,714,191	104	52,189,335	353	4,019,750	280	858
昭和八年	101,745,418	121	34,585,714	106	15,434,641	98	2,735,140	81	12,452,238	118	5,708,333	104	27,261,052	185	3,568,300	248	713
昭和七年	79,397,560	94	30,330,251	93	11,822,099	75	2,559,185	76	9,856,825	94	5,131,539	94	17,720,168	120	1,977,493	138	566
昭和六年	70,718,238	84	24,968,591	76	11,707,835	74	2,798,609	83	9,458,569	90	4,963,363	91	15,473,476	105	1,347,795	94	523
昭和五年	84,107,160	100	32,728,164	100	15,779,371	100	3,376,320	100	10,537,290	100	5,477,313	100	14,772,339	100	1,436,363	100	620

全　管

總額	282,961,067	100	77,490,716	27	29,571,753	10	7,563,856	3	47,718,580	18	11,573,166	4	101,634,600	36	7,408,396	2	1,815
宮崎郡	18,063,701	100	9,996,580	55	1,486,525	8	463,372	2	3,963,508	21	351,824	2	1,755,907	9	45,985	0	1,409
南那珂郡	34,586,004	100	7,626,314	22	565,009	1	692,331	2	12,937,992	37	5,693,536	16	6,912,451	19	158,371	0	2,088
北諸縣郡	19,689,164	100	9,619,461	48	4,768,778	24	832,013	4	2,833,662	14	11,791	0	1,597,071	7	26,388	0	1,346
西諸縣郡	21,010,215	100	10,872,457	53	1,146,245	5	1,156,112	6	5,909,155	27	34,702	0	1,741,430	8	150,114	7	1,379
東諸縣郡	10,855,101	100	5,090,557	46	1,453,694	13	401,891	4	1,394,311	13	98,866	1	2,400,744	22	14,938	0	1,380
兒湯郡	26,792,631	100	12,881,837	48	3,406,668	13	1,012,560	4	5,572,529	21	365,204	1	3,402,858	13	150,975	1	1,414
東臼杵郡	25,060,692	100	6,985,731	28	991,624	4	792,298	3	5,765,112	23	3,596,099	14	2,905,219	12	4,018,609	16	1,419
西臼杵郡	16,006,343	100	5,109,062	32	181,670	1	511,192	3	4,433,056	28	23,727	0	2,974,191	19	2,773,445	17	1,607
宮崎市	17,605,045	100	3,034,749	17	6,924,260	39	380,711	22	2,121,392	12	157,400	1	4,953,288	28	33,240	2	1,314
都城市	17,585,725	100	3,657,319	21	8,437,905	48	863,500	5	1,556,315	9	92,932	0	2,947,036	17	10,659	0	1,426
延岡市	75,706,446	100	2,616,490	4	203,375	0	437,871	1	1,231,548	2	1,147,085	2	70,044,405	93	25,672	0	4,597

宮　崎　郡

清武村	2,243,043	100	1,411,638	63	61,049	3	62,934	3	553,274	25	4,043	0	119,955	5	30,150	0	1,416
田野村	1,918,218	100	1,269,677	61	41,137	2	108,265	6	291,078	15	—	—	203,674	11	4,387	0	1,385
生目村	2,265,009	100	1,252,149	55	213,526	9	22,734	1	699,901	31	1,517	0	70,982	3	4,200	0	1,907
瓜生野村	781,012	100	481,941	62	85,851	11	26,586	4	130,323	17	3,810	1	52,501	7	—	—	1,385
那珂村	1,006,176	100	741,874	74	63,711	6	29,434	3	120,057	12	905	0	50,159	5	36	0	1,595
佐土原町	657,523	100	273,369	42	61,370	9	21,679	3	24,390	4	12,359	2	262,934	40	1,422	0	620
廣瀨村	1,897,063	100	1,211,080	64	98,948	5	53,966	3	276,598	16	36,735	2	219,016	12	720	0	1,230
住吉村	1,652,682	100	1,399,048	85	31,420	2	43,593	3	73,541	5	2,593	0	102,487	6	—	—	1,481

生産額（續）

	總額 生産額	割合	農業 生産額	割合	蠶絲 生産額	割合	畜産 生産額	割合	林産 生産額	割合	水産 生産額	割合	工産 生産額	割合	鑛産 生産額	割合	一戸當
	円		円		円		円		円		円		円		円		円
赤江町	3,047,593	100	1,283,094	42	742,900	25	46,142	2	354,825	12	120,235	4	499,392	16	—	—	1,736
木花村	1,136,102	100	545,520	48	34,197	3	35,923	3	486,965	43	9,273	6	22,224	2	5,000	0	1,142
青島村	1,459,280	100	127,190	9	51,416	4	12,111	1	952,556	65	163,354	11	152,583	11	70	0	1,458
南那珂郡																	
飫肥町	1,157,772	100	514,848	45	23,997	2	44,343	4	149,765	13	3,102	—	420,693	37	1,024	0	696
吾田村	5,873,968	100	580,031	1	48,825	1	107,257	2	519,501	9	4,162	0	4,584,210	78	29,982	2	4,051
油津町	9,592,731	100	62,971	1	2,010	0	40,765	1	6,132,656	64	2,709,435	28	609,971	5	35,223	0	4,447
東郷村	695,847	100	427,291	62	87,718	13	20,662	3	126,075	18	1,873	0	18,694	3	13,015	2	1,055
鵜戸村	865,847	100	181,276	21	5,599	0	14,559	2	579,594	67	28,185	3	59,664	7	—	3	2,052
北郷村	1,287,852	100	500,386	38	45,107	4	36,920	3	518,275	40	308	0	150,956	12	35,950	—	1,207
酒谷村	1,784,564	100	476,105	27	14,142	1	27,025	2	1,237,801	69	—	—	23,791	1	5,700	0	2,395
細田村	1,610,413	100	498,251	29	34,988	2	38,906	3	575,598	36	232,094	15	290,490	16	86	0	1,320
南郷村	3,416,934	100	663,624	20	70,288	2	26,055	1	221,298	7	2,284,993	67	143,399	4	7,277	0	2,122
榎原村	485,076	100	356,757	74	17,625	4	18,844	4	67,444	14	—	—	21,986	5	2,420	0	1,030
大東村	1,510,407	100	809,865	54	52,890	4	88,047	6	440,580	30	—	—	117,644	8	1,381	0	1,624
福島町	1,943,649	100	672,850	35	28,546	2	91,444	5	743,032	38	188,186	10	213,831	11	5,760	0	1,216
北方村	1,887,308	100	753,979	40	39,554	2	52,060	3	842,623	45	8,505	1	174,337	9	16,250	1	2,392
本城村	1,285,710	100	711,270	55	52,407	4	35,511	3	406,937	32	10,841	1	67,366	5	1,378	0	1,621
市木村	548,297	100	283,677	52	22,773	4	22,086	4	156,093	29	34,049	6	27,639	5	1,980	0	1,135
都井村	640,148	100	163,483	26	18,540	3	27,847	4	220,750	35	187,803	39	20,780	3	945	0	1,260
北諸縣郡																	
中郷村	2,009,528	100	1,293,161	64	466,245	23	69,252	4	129,511	7	4,125	0	46,034	2	1,200	0	1,264
三股村	2,688,095	100	1,156,486	43	779,499	30	135,188	5	389,003	15	1,724	0	221,173	8	5,022	0	1,142
山之口村	1,112,289	100	554,684	50	230,126	21	98,270	9	222,595	20	195	0	36,449	3	—	—	883
高城町	2,312,726	100	1,198,651	52	665,310	29	113,168	5	133,732	6	873	0	197,280	9	3,712	0	1,072
志和池村	1,986,936	100	977,704	50	825,319	42	67,294	4	62,255	3	361	0	53,053	3	950	0	1,631
庄内町	1,954,373	100	932,075	48	667,508	34	76,759	4	168,591	9	823	0	103,003	5	5,614	0	1,239
西嶽村	1,921,423	100	617,730	38	189,664	12	49,808	3	743,104	46	1,320	1	19,797	1	—	—	1,696
山田村	1,767,530	100	912,122	52	416,013	24	93,693	5	193,792	11	80	0	149,490	9	2,340	0	1,245
高崎村	4,236,264	100	1,976,848	47	529,094	13	158,581	4	791,109	19	2,290	0	770,792	18	7,550	0	2,017

生産額

	總額 生産額	割合	農産 生産額	割合	蠶絲 生産額	割合	畜産 生産額	割合	林産 生産額	割合	水産 生産額	割合	工産 生産額	割合	鑛産 生産額	割合	一戸當
	円		円		円		円		円		円		円		円		円
西諸縣郡																	
小林町	6,792,185	100	3,832,999	57	395,614	6	447,220	7	1,449,463	21	27,298	1	596,287	9	43,304	1	1,248
高原町	3,385,674	100	1,549,138	46	252,736	8	115,973	4	1,027,301	30	383	0	439,396	13	747	0	1,554
野尻村	2,100,889	100	1,284,667	61	158,416	8	76,158	4	277,007	13	170	0	301,711	14	2,760	0	1,342
須木村	1,671,386	100	402,193	24	6,690	0	36,840	2	1,172,492	2	3,041	0	48,000	3	2,130	0	1,953
飯野村	3,963,761	100	1,802,249	46	162,164	4	246,569	6	1,501,962	38	1,362	0	155,270	4	94,185	2	1,476
加久藤村	1,547,162	100	1,028,282	67	81,400	5	135,627	9	217,776	14	1,282	0	80,575	5	2,220	0	1,366
眞幸村	1,549,158	100	972,929	63	89,225	6	97,725	6	263,154	17	1,166	0	120,191	8	4,768	0	1,130
東諸縣郡																	
高岡町	3,412,845	100	1,150,293	34	230,695	7	68,175	2	530,371	16	5,545	0	1,418,321	42	9,445	0	1,639
穗佐村	1,009,424	100	400,649	40	101,278	10	33,248	3	208,764	21	1,643	0	263,842	26	—	—	1,919
倉岡村	930,111	100	409,702	65	141,121	22	23,682	4	19,829	3	2,548	1	33,229	5	—	0	1,178
木脇村	805,723	100	506,527	63	180,727	23	28,567	4	34,376	5	1,683	0	52,660	7	1,183	0	1,304
本庄町	1,885,049	100	1,074,040	57	395,617	21	101,167	5	47,719	3	8,688	1	255,633	14	2,185	0	1,024
八代村	1,433,645	100	895,890	63	300,852	21	71,279	5	136,830	10	759	0	27,510	2	525	0	1,324
綾町	1,678,304	100	653,556	39	103,404	6	75,773	5	416,422	25	78,000	5	349,549	21	1,600	1	1,402
兒湯郡																	
高鍋町	4,021,610	100	1,356,513	34	1,258,215	32	158,142	4	605,705	15	32,395	1	597,200	15	13,440	0	1,420
富田村	1,761,428	100	1,027,199	58	216,047	12	58,738	3	63,427	4	45,563	3	348,954	20	1,500	0	1,538
新田村	1,389,734	100	973,240	70	230,888	17	51,791	3	70,215	5	5,524	1	57,356	4	720	0	1,472
妻町	2,434,295	100	958,354	39	300,208	12	69,010	3	506,847	21	4,898	0	588,978	4	6,000	0	1,236
都於郡村	1,262,241	100	955,471	76	139,368	11	34,418	3	34,954	3	1,038	0	961,164	8	828	0	1,501
三財村	1,826,430	100	977,774	53	240,224	13	61,583	3	300,901	17	4,066	0	139,002	11	48,880	3	1,545
三納村	1,410,253	100	583,297	41	172,962	12	37,213	3	479,881	34	755	0	134,895	10	1,250	0	1,683
西米良村	1,404,524	100	206,007	15	—	—	14,079	1	1,091,176	78	22,500	2	46,762	3	24,000	2	1,180
東米良村	713,244	100	180,207	25	281	0	14,879	2	460,019	64	148	—	29,392	4	28,318	4	999
上穗北村	1,942,929	100	823,306	42	281,236	15	44,596	2	570,486	29	4,837	0	211,028	11	7,440	0	1,582
木城村	1,106,258	100	666,267	60	87,673	8	69,117	6	159,603	15	13,100	1	102,726	9	7,772	1	824
川南村	3,669,739	100	2,305,704	38	163,584	5	239,618	7	398,317	11	104,982	3	456,334	13	1,200	0	1,970
都農町	3,256,891	100	1,613,415	50	240,060	7	126,177	4	719,752	22	76,490	2	475,270	15	5,727	0	1,575
美々津町	593,055	100	255,083	43	75,922	13	33,199	6	111,246	19	48,908	8	64,797	11	3,900	1	773

生産額（續）

	總額		農産		蠶絲		畜産		林産		水産		工産		鑛産		一戸當
	生産額	割合	生産額	割合	生産額	割合	生産額	割合	生産額	割合	生産額	割合	生産額	割合	生産額	割合	
								東臼杵郡									
	円		円		円		円		円		円		円		円		円
門川町	3,723,928	100	1,111,929	30	95,775	3	95,555	3	622,129	17	1,028,303	28	511,632	14	258,600	7	1,640
富島町	2,914,406	100	1,097,885	38	132,905	5	227,064	8	310,710	11	562,306	19	570,936	20	12,600	1	760
岩脇村	751,711	100	371,377	50	72,312	10	71,444	10	107,744	14	86,845	12	36,579	5	5,410	1	1,028
東郷村	1,630,574	100	669,612	41	128,129	8	71,466	4	601,100	37	25,961	2	103,036	7	31,270	2	1,072
南郷村	1,027,744	100	374,057	36	70,002	7	17,171	2	515,269	50	118	0	47,185	5	3,942	0	970
西郷村	1,902,622	100	384,885	20	30,204	2	12,095	1	467,041	25	9,201	1	991,793	25	1,403	0	1,803
北郷村	1,607,523	100	372,335	23	37,989	2	27,013	2	1,095,983	68	1,656	0	68,651	4	3,896	0	1,850
北方村	5,071,046	100	569,790	11	51,951	1	78,176	2	359,837	7	11,319	0	310,385	6	3,689,528	72	2,893
南方村	1,773,835	100	1,105,038	94	75,741	4	97,951	6	422,040	24	18,762	1	43,468	3	10,835	1	1,205
北川村	1,522,856	100	441,981	29	170,509	11	40,966	3	771,662	51	26,486	2	70,127	5	1,125	0	1,024
南浦村	1,673,442	100	197,754	12	26,815	2	10,269	1	225,230	13	1,177,475	70	35,899	2	—	—	2,813
北浦村	1,461,005	100	289,088	20	105,292	7	43,128	3	266,367	18	647,602	44	109,528	8	—	—	1,449
								西臼杵郡									
高千穂町	2,627,064	100	999,660	39	34,612	1	122,724	5	729,463	28	2,608	0	698,477	27	39,520	0	1,729
上野村	886,098	100	478,989	53	49,655	6	28,642	3	275,766	35	280	0	52,521	6	245	0	1,541
岩戸村	3,617,565	100	617,638	17	8,847	0	83,181	2	616,865	17	109	0	35,043	1	2,255,882	62	2,133
七折村	1,145,397	100	552,034	48	10,618	1	76,143	7	314,827	27	11,341	0	134,775	12	45,659	4	1,031
岩井川村	1,033,910	100	357,659	35	11,307	1	28,528	3	431,690	42	3,321	0	195,252	19	6,153	0	1,700
諸塚村	2,664,553	100	271,048	10	5,041	0	33,423	1	806,868	30	2,200	0	1,537,693	59	8,280	0	2,823
椎葉村	1,626,945	100	608,904	37	—	—	39,731	3	636,909	39	1,810	0	43,823	3	295,768	18	1,135
鞍岡村	447,942	100	249,584	56	1,381	0	15,459	3	154,369	35	551	0	22,785	5	3,813	1	995
三ヶ所村	1,250,893	100	539,103	43	7,485	1	48,306	4	350,494	28	1,467	0	191,163	15	112,875	9	1,225
田原村	705,976	100	434,443	62	52,724	7	35,055	5	115,805	16	40	0	62,659	9	5,250	1	1,173

諸官署ノ管轄及地勢

郡	8
市	3
町	21
村	65
警察署	12
税務署	6
營林署	15
裁判所	6

概　　說

縣の位置　本縣は九州の東南端に位し日向國一圓を管す、東經130度42分より131度53分に及び北緯31度21分より32度50分の間に位置す。北は大分縣に隣り、西は山岳連亘して熊本縣の境を劃し、西南は鹿兒島縣に接し、東方一帶は太平洋に面して展開す。

面積廣袤及行政區劃　本縣の總面積は501方里73にして全國中第十四位に在る廣大なる面積を有し東西十七里餘、南北四十里に及び分ちて宮崎、都城、延岡の三市、宮崎、南那珂、北諸縣、西諸縣、東諸縣、兒湯、東臼杵、西臼杵の八郡とし八十六ヶ町村に區劃す。

地勢　國中二派の山脈あり、一は西北より起り祖母嶽、市房山等の高峰を連ねて南に走り、一は西南に崛起し、韓國岳及霧島山の峻岳をなし蟠屈して海に入る。其の間十數條の河川皆東奔して海に注ぐ、就中五ヶ瀬川、美々津川、一ツ瀬川、大淀川は何れも流路二十里以上に渉り舟筏の便あり。海岸線の延長は77里に及び十餘の港灣其の間に點在す、卽ち福島（南那珂郡）外ノ浦、目井津、油津、內海、折生迫、赤江、福島（宮崎郡）福浦、美々津、細島、土々呂、延岡、古江、市振、宮野浦、島野浦等にしてその中細島は甲號港灣として稅關支所の設置を見福島（南那珂郡）油津、內海、土々呂、延岡の各港は乙號に共に內務省の指定港灣たり。地味は西北地方稍瘠磽なれども概して肥沃最も農作に適す。

地質　本縣地質の最大面積を占むるものは秩父古生層及中生層にして東臼杵、西臼杵兩郡は主として前者に屬し兒湯郡の大部分及西諸縣、東諸縣兩郡の北部並に西諸縣、北諸縣の郡界に當れる山地は概ね後者に屬す。而して之に亞ぐものは西諸縣北諸縣の大部分を占むる火山灰にして庵岩は東、西臼杵郡の北部及東臼杵、兒湯の郡界に分布せられ、南那珂郡の大部分及宮崎郡の南端は第三紀層にして兒湯郡、宮崎郡の沿岸は重に第四紀古層に屬し、宮崎郡、東諸縣郡の平坦部は第三紀層第四紀新層及古層互に錯綜して點在せり、又石灰岩は東臼杵郡の山間に於て僅かに數條の帶狀を爲せるのみ。

2 一ノ革沿地轄管

明治元年	明治二年	明治三年	明治四年		明治五年	明治六年	明治九年	明治十六年	明治十六年以後	
延岡藩			七月十四日 延岡縣	十一月十四日 都城縣						宮崎郡ノ内
										東西臼杵郡ノ内
										宮崎郡ノ内
佐土原藩			七月十四日 佐土原縣	十一月十四日 美々津縣						宮崎郡ノ内
										兒湯郡ノ内
高鍋藩			七月十四日 高鍋縣							宮崎郡ノ内
										兒湯郡ノ内
										東臼杵郡ノ内
										東諸縣郡ノ内
										南那珂郡ノ内
飫肥藩			七月十四日 飫肥縣	十一月十四日 都城縣						宮崎郡ノ内
										南那珂郡ノ内
				十一月十四日 美々津縣						宮崎郡ノ内
伊藤雙之助	月日不詳 日田縣		二月二十二日 延岡縣	十一月十四日 都城縣		一月十五日 宮崎縣	八月二十一日 鹿兒島縣	五月九日 宮崎縣		宮崎郡ノ内
										南那珂郡ノ内
鹿兒島藩			七月十四日 鹿兒島縣							東諸縣郡ノ内
										西北諸縣郡ノ内
										東諸縣郡ノ内
島津久純										宮崎郡ノ内
秋月種事	月日不詳 日田縣									東諸縣郡ノ内
飫肥藩預			二月二十二日 延岡縣	十一月十四日 美々津縣						宮崎郡ノ内
延岡藩預										東臼杵郡ノ内
高鍋藩預	閏四月二十五日 宮高縣	八月二十七日 日田縣								兒湯郡ノ内
										東諸縣郡ノ内
延岡藩預										東諸縣郡ノ内
人吉藩預		十二月日不詳 日田縣								西臼杵郡ノ内
日田縣	閏四月二十五日 宮高縣	八月二十七日 日田縣	二月二十二日 延岡縣	十一月十四日 都城縣						宮崎郡ノ内
										南那珂郡ノ内
菊地則忠	月日不詳 人吉縣		七月十四日 人吉縣	十一月十四日 八代縣	九月二十三日 美々津縣					兒湯郡ノ内

3 二ノ革沿地轄管

明治四十二年十二月現在	鹿兒島縣	宮崎縣								
	大隅ノ内	日向								
	囎唹郡	南那珂郡	西諸縣郡	北諸縣郡	宮崎郡	東諸縣郡	東臼杵郡	西臼杵郡	兒湯郡	
同三十年	四月一日 囎唹 南諸縣 東囎唹				宮崎縣					
同二十九年	(元日向國ヨリ編入)				四月一日 宮崎 北那珂 宮崎	宮崎縣				
自同二十六年至同二十八年					宮崎縣					
自同二十一年至同二十五年					宮崎縣					
自同十七年至同十九年		南那珂 那珂ノ一部	西諸縣 北諸縣ノ一部	北諸縣	宮崎縣	北那珂 那珂ノ一部	東諸縣 北諸縣ノ一部	東臼杵	西臼杵 臼杵	十七年一月二十六日
自同十四年至同十六年	十六年六月四日 (南諸縣)		十六年六月四日 北諸縣ノ一部		十六年五月九日置ク 宮崎縣	十六年六月四日 北諸縣ノ一部				
同十三年	(諸縣ノ内)		(諸縣ノ内)		鹿兒島縣	(諸縣ノ内)				
同十二年					鹿兒島縣					
自同十年至同十一年					鹿兒島縣					
同九年	八月二十一日合併				八月二十一日合併 鹿兒島縣					
同八年	宮崎縣				宮崎縣					
同七年	宮崎縣				宮崎縣					
同六年	六月十五日 宮崎縣		十一月十五日 編入		宮崎縣		十一月十五日 編入			
同五年	都城縣		都城縣				美々津縣		九月二十三日 日向國兒湯へ編入	
同四年十一月	十一月十四日置ク 都城縣		十一月十四日置ク 都城縣				十一月十四日置ク 美々津縣			十一月十四日置ク 八代縣
	日向ノ内	日向ノ内			日向ノ内					肥後ノ内
	(諸縣郡ノ内)	(那珂郡ノ内)	(諸縣郡ノ内)	(宮崎郡ノ内)	(宮崎郡ノ内)	(那珂郡ノ内)	(諸縣郡ノ内)	臼杵郡	兒湯郡	球摩郡ノ一部

4　位置

縣廳所在地			極					
地名	經緯度		方位	地名	經度	方位	地名	緯度
宮崎縣宮崎市	東經	131.26度	極東	東臼杵郡北浦村	131.53度	極南	南那珂郡都井村	31.21度
	北緯	31.56	極西	西諸縣郡眞幸村	130.42	極北	東臼杵郡北川村	32.50

經度ハ英國綠威ヂ基點トス

5　面積及廣袤

郡市名	面積	廣			袤		
		極東	極西	里程	極南	極北	里程
	方里			里 町			里 町
全管	501.73			17.20			40.00
宮崎	27.26	赤江町大字田吉	生目村大字富吉	3.19	青島村大字內海	廣瀨村大字下田島	10.28
南那珂	54.09	油津町	大東村大字大矢取	6.31	本城村大字崎田●	北郷村大字北河內	11.08
北諸縣	44.68	山之口村大字山之口	西嶽村	8.05	中郷村大字安久	高崎村大字笛水	8.11
西諸縣	60.75	野尻村大字紙屋	眞幸村大字龜澤	11.33	高原町大字蒲牟田	須木村	8.03
東諸縣	24.90	倉岡村大字有田	高岡町大字浦ノ名	5.03	穗佐村大字上倉永	八代村大字八代北俣	7.24
兒湯	75.88	高鍋町大字蚊口浦	西米良村大字上米良	11.00	三財村大字上三財	東米良村大字尾八重	9.08
東臼杵	102.57	北浦村大字宮野浦	北方村	8.09	東郷村大字下三ヶ	北川村大字川內名	15.25
西臼杵	91.57	岩井川村大字分城	鞍岡村	9.12	椎葉村大字大河內	岩戸村大字山裏	14.07
宮崎市	4.00			—			—
都城市	4.74			—			—
延岡市	11.29			—			—

面積ハ參謀本部陸地測量部ノ調査ニカヽルモノナリ禁ス

6　郡市町村

郡市名	町村役場數	町數	村數	現在人口	一方里ノ人口
全管	86	19	67	824,431	1,643
宮崎	11	2	9	67,577	2,479
南那珂	16	3	13	90,552	1,674
北諸縣	9	2	7	108,709	2,256
西諸縣	7	2	5	82,059	1,351
東諸縣	7	3	4	41,009	1,647
兒湯	14	4	10	96,450	1,771
東臼杵	12	2	10	117,664	1,060
西臼杵	10	1	9	62,689	685
宮崎市	—	—	—	64,726	16,182
都城市	—	—	—	36,575	29,736
延岡市	—	—	—	56,421	19,523

現在人口ハ昭和十年國勢調査ノ結果ニヨル公定人口ナリ

7　郡市町村區劃

昭和十四年十二月三十一日現在

郡市町村名		面積	大字名	元標トノ距離	一方里ニ付現住人口
總數		方里 501.73	—	里 町 —	1,744
宮崎郡	總數 11	27.26	—	—	2,590
	清武村	3.11	加納、●船引、今泉、木原	2.00	2,816
	田野村	6.64	—	4.07	1,232
	生目村	2.22	●浮田、生目、細江、長嶺、跡江、富吉、柏原、上小松、下小松	1.18	3,052
	瓜生野村	1.16	上北方、●瓜生野、大瀨町	2.18	2,421
	郷珂村	1.12	東上那珂、●西上那珂	3.18	3,201
	佐土原町	0.65	●上田島	4.11	7,416
	廣瀨村	1.93	●下田島、下那珂	3.07	4,296
	住吉村	1.79	廣原、●島之內、新名爪、芳士、鹽路	2.11	3,360
	赤江町	1.71	恒久、●田吉、本郷北方、本郷南方、郡司分	1.04	6,549
	木花村	4.24	●熊野、鏡洲、加江田	2.22	1,225
	青島村	2.69	●折生迫、內海	4.07	1,846
南那珂郡	總數 16	54.09	—	—	1,753
	飫肥町	2.74	●楠原、吉野方、板敷、本町、今町	13.18	3,382
	吾田村	1.87	星倉、隈谷、●戸高、西辨分、平野	14.25	4,360
	油津町	0.23	—	14.11	47,348
	東郷村	1.52	益安、松永、●東辨分、平山、風田、殿所	13.18	2,410
	鵜戸村	4.28	●宮浦、伊比井、富土	9.18	615
	北郷村	11.59	●郷之原、大藤、北河內	11.04	517
	酒谷村	5.59	—	15.00	725
	細田村	1.73	●毛吉田、萩ノ嶺、上方、下方、塚田	16.25	3,755
	南郷村	2.78	津屋野、谷ノ口、脇本、●中村、潟上、贄波	16.29	3,792
	榎原村	2.51	大窪、●橋ノ口	17.26	1,002
	大東村	5.82	奈留、●大平、一氏、大矢取	20.11	991
	福島町	2.54	奴久見、高松、●西方	21.11	1,698
	北方村	1.97	南方、●北方、秋山、串間	20.22	2,662
	本城村	3.98	●本城、崎田	23.04	1,084
	市木村	2.42	—	19.22	1,132
	都井村	2.52	●都井、大納	24.25	1,281

郡市町村區劃（續）

郡市町村名		面積	大字名	元標トノ距離	一方里ニ付現住人口
北諸縣郡	總數 9	方里 44.68	—	里町 —	2,009
	中鄉村	4.84	梅北、•安久、豐滿	15.00	1,812
	三股村	7.19	宮村、•樺山、長田、餅原、鰐池	12.22	1,825
	山之口村	6.27	富吉、•花木、山之口	10.22	1,275
	高城町	6.25	•大井手、櫻木、鶴滿坊、石山、有水、四家、高城	11.14	1,972
	志和池村	1.83	岩滿、丸谷、野々美谷、•上水流、下水流	12.14	4,258
	庄內町	1.79	—	15.29	6,700
	西嶽村	6.63	—	18.04	949
	山田村	4.02	•山田、中霧島	16.25	2,367
	高崎町	5.86	東霧島、笛水、江平、前田、繩瀨、•大牟田	14.11	2,037
西諸縣郡	總數 7	60.75	—	—	1,385
	小林町	13.36	•細野、十日町、五日町、堤、水流迫、東方、眞方、上四方南四方	14.14	2,166
	高原町	5.57	後川內、•四鶴、蒲牟田、廣原	13.25	2,202
	野尻村	5.94	紙屋、•東鶴、三ヶ野山	10.29	1,495
	須木村	15.86	—	19.18	224
	飯野町	11.82	•原田、大河平、杉水流、前田、坂元、大明司、末永、上江今西、池島	17.32	1,438
	加久藤村	4.26	小田、•栗下、西長江浦、東長江浦、東川北、灰塚、永山、榎田、湯田、西鄉	19.07	1,466
	眞幸村	3.94	•水流、西川北、浦、島之內、柳水流、內竪、龜澤、向江、昌明寺、京町、岡松	20.22	1,836
東諸縣郡	總數 7	24.90	—	—	1,690
	高岡町	7.22	浦ノ名、五町、•內山、飯田、花見、高濱	3.22	1,440
	穗佐村	2.27	•小山田、上倉永、下倉永、宮水流	3.00	1,161
	倉岡村	0.75	堤內、金崎、•糸原、柳瀨、有田、吉野	2.22	3,905
	木脇村	1.10	•木脇、岩知野、塚原、三名	3.00	3,105
	本庄町	1.79	須志田、森永、竹田、宮王丸、向高、田尻、嵐田、•本庄	4.04	5,494
	八代村	5.57	伊佐生、八代北俣、•八代南俣、深年	5.18	996
	綾町	6.20	北俣、•南俣、入野	6.00	1,182
兒湯郡	總數 14	75.88	—	—	1,366
	高鍋町	2.90	北高鍋、南高鍋、蚊口浦、•高鍋町、上江、持田	14.36	4,828
	富田村	1.87	•上富田、下富田、日置、三納代	4.29	3,141

郡市町村區劃（續）

郡市町村名		面積	大字名	元標トノ距離	一方里ニ付現住人口
兒湯郡	新田村	方里 2.10	•新田、伊倉	里町 5.29	2,322
	妻町	2.05	現王島、黑生野、岡富、清水、三宅、•右松、妻	6.07	5,299
	都於郡村	1.79	鹿野田、•都於郡、岩爪、荒武、山田	5.22	2,426
	三財村	5.52	藤田、•下三財、上三財、加勢、寒川	5.32	1,134
	三納村	5.46	平郡、•三納	7.07	755
	西米良村	17.66	小川、•村所、板谷、越野尾、上米良、竹原、橫野	19.07	358
	東米良村	11.33	銀鏡、上揚、八重、中尾、•尾八重、中之又	13.07	356
	上穗北村	4.31	•南方、穗北、調殿、童子丸	8.11	1,704
	木城村	7.37	•高城町、高城、川原、石河內、椎木	9.07	1,660
	川南村	5.83	平田、•川南	9.07	1,980
	都農町	6.62	•都農	11.14	1,996
	美々津町	1.07	•美々津町、高松	14.00	3,859
東臼杵郡	總數 12	102.57	—	—	1,005
	門川町	7.75	•門川尾末、川內、加草、庵川	17.32	1,795
	富島町	4.56	財光寺、塩見、•富高、日知屋、細島	16.18	4,348
	岩脇村	1.91	幸脇、•平岩	14.25	2,055
	東鄉村	14.18	•山陸、八重原追ノ內、坪谷、下三ヶ	19.11	636
	南鄉村	11.47	上渡川、中渡川、鬼神野川、•神門、水清谷	26.11	525
	西鄉村	9.87	山三ヶ、小原、•田代、立石	23.18	653
	北鄉村	7.85	•宇納間、入下、黑木	26.00	635
	北方村	13.00	—	26.04	816
	南方村	4.42	三輪、•南方、大貫	23.14	2,175
	北川村	18.10	•川內名、長井	26.14	478
	南浦村	2.91	浦尻、須怒江、•熊野江、島野浦	28.00	1,287
	北浦村	6.55	•古江、市振、宮野浦、三川內	29.18	964

郡市町村區劃（續）

郡市町村名		面積	大字名	元標トノ距離	一方里ニ付現住人口
	總數 10	91.57方里	—	里町 —	674
西臼杵郡	高千穗町	4.88	•三田井、押方、向山	37.04	1,932
	上野村	2.51	•上野、下野	38.29	1,369
	岩戸村	10.74	山裏、•岩戸	39.07	847
	七折村	5.72	—	32.22	1,268
	岩井川村	6.09	•岩井川、分城	32.25	776
	諸塚村	12.18	•家代、七ツ山	30.22	463
	椎葉村	34.83	•下福瀬、大河内、不土野、松尾	37.25	308
	鞍岡村	4.85	—	46.18	485
	三ケ所村	6.26	桑野内、•三ケ所	42.25	889
	田原村	3.51	田原、•河内、五ケ所	40.25	998
宮崎市		4.00	—	—	16,749
都城市		4.74	—	13.22	14,080
延岡市		11.29	—	22.11	8,086

表中 •印ハ町村役場ノ所在地ナリ、又宮崎元標ハ宮崎市別府町ニアリ、一方里ニ付現住人口ハ十月一日現在ナリ

8　警察管區

署名	所在地	派出所 警部補	巡査部長	巡査	請願巡査	巡査駐在所	面積	所轄 郡市名	所轄 町村名	戸數	人口
總數	—	*1 1	19	29 *1	—	135	501.73方里	—	—	155,886	874,835
宮崎警察署	宮崎市	—	3	14	—	14	2.96 28.30	宮崎市 宮崎	赤江町、住吉村、廣瀨村、佐土原町、那珂村、瓜生野村、生目村、清武村、田野村、青島村、木花村	26,219	137,588
飫肥警察署	南那珂郡飫肥町	—	—	—	—	9	37.26	南那珂	飫肥町、酒谷村、吾田村、東郷村、鵜戸村、北郷村	6,009	33,746
油津警察署	仝郡油津町	—	—	1 *1	—	6		南那珂	油津町、南郷村、市木村、細田村、榎原村	5,941	33,182
福島警察署	仝郡福島町	—	1	—	—	6	16.83	南那珂	福島町、本城村、都井村、北方村、大東村	4,618	27,869
都城警察署	都城市	—	3	8	—	17	1.23 48.18	都城市 北諸縣	中郷村、三股村、高城町、山之口村、高崎町、庄内町、西嶽村、山田村、志和池村	26,963	156,506
小林警察署	西諸縣郡小林町	—	1	—	—	15	60.75	西諸縣	小林町、須木村、野尻村、高原町、加久藤村、飯野町、眞幸村	15,231	84,107
高岡警察署	東諸縣郡高岡町	1	1	—	—	8	24.90	東諸縣	高岡町、穆佐村、倉岡村、木脇村、八代村、本庄町、綾町	7,866	42,092
高鍋警察署	兒湯郡高鍋町	—	1	1	—	9	27.76	兒湯	高鍋町、木城村、都農町、川南村、美々津町、富田村、新田村	10,961	60,377

警察管區（續）

署名	所在地	派出所 警部補	巡査部長	巡査	請願巡査	巡査駐在所	面積	所轄 郡市名	所轄 市町村名	戸數	人口
妻警察署	兒湯郡妻町	—	1	—	—	12	48.12方里	兒湯	妻町、都於郡村、三財村、三納村、上穗北村、西米良村、東米良村	7,992	43,288
富高警察署	東臼杵郡富島町	*1	2	—	—	13	89.00	東臼杵 西臼杵	富島町、岩脇村、東郷村、西郷村、南郷村、諸塚村、椎葉村	10,579	61,605
延岡警察署	延岡市	—	3	5	—	18	2.89 68.98	延岡市 東臼杵	北郷村、門川町、北方村、北浦村、北川村、南浦村、南方村	25,925	149,117
高千穗警察署	西臼杵郡高千穗町	—	3	—	—	8	44.56	西臼杵	高千穗町、七折村、岩井川村、岩戸村、上野村、田原村、三ケ所村、鞍岡村	7,582	45,358

表中戸數及人口ハ昭和十四年十月一日現在ニシテ •印ハ水上派出所及水上駐在所ナリ

9　稅務管區

監督局	稅務署	所在地	管轄區域	町村數
熊本稅務監督局	.....	熊本縣熊本市		
	宮崎稅務署	宮崎市	宮崎市 宮崎郡 宮崎縣 諸縣郡	11 7
	飫肥稅務署	南那珂郡飫肥町	南那珂郡	16
	都城稅務署	都城市	都城市 都城郡 北諸縣 諸縣郡	9 7
	高鍋稅務署	兒湯郡高鍋町	兒湯郡	14
	延岡稅務署	延岡市	延岡市 東臼杵郡	12
	高千穗稅務署	西臼杵郡高千穗町	西臼杵郡	10

10　林區署管區

營林局	營林署	所在地	管轄區域	市町村數
熊本營林局	.....	熊本縣熊本市		
	延岡	延岡市	延岡市、東臼杵郡ノ內北浦村、南浦村、門川町、北郷村、北方村、南方村、北川村、 西臼杵郡一圓	18
	美々津	兒湯郡美々津町	東臼杵郡ノ內岩脇村、富島町、南郷村、西郷村、東郷村 兒湯郡ノ內美々津町、川南村、都農町	8
	高鍋	仝郡高鍋町	兒湯郡ノ內木城村、高鍋町、富田村、新田村、上穗北村ノ一部	4 (1)
	妻	仝郡妻町	兒湯郡ノ內妻町、三納村、三財村、東米良村、西米良村、都於郡村、上穗北村ノ一部 東諸縣郡ノ內木脇村、八代村ノ一部	9

林區署管區（續）

營林局	營林署	所在地	管轄區域	市町村數
	宮崎	宮崎市	宮崎市 宮崎郡（生目村ヲ除ク） 北諸縣郡ノ內山之口村ノ一部 南那珂郡ノ內北鄉村ノ一部	15 (3)
	高岡	東諸縣郡高岡町	東諸縣郡ノ內高岡町、穗佐村、倉岡村 宮崎郡ノ內生目村 北諸縣郡ノ內山之口村ノ一部 西諸縣郡ノ內野尻村ノ一部、須木村ノ一部	4 (3)
	綾町	仝郡綾町	東諸縣郡ノ內本庄町、綾町、八代村ノ一部 西諸縣郡ノ內須木村ノ一部	3 (1)
	小林	西諸縣郡小林町	西諸縣郡ノ內小林町及須木村ノ一部、高原町、野尻村ノ一部	3 (1)
	加久藤	西諸縣郡加久藤村	西諸縣郡ノ內加久藤村ノ一部、飯野村ノ一部、眞幸村ノ一部	3
	高崎	北諸縣郡高崎町	北諸縣郡ノ內志和池村、四濱村、山田村、高崎町、	(4)
	都城	都城市	都城市一圓 北諸縣郡ノ內庄內町、中鄉村、三股村、高城町、山之口村ノ一部	6
	飫肥	南那珂郡飫肥町	南那珂郡ノ內飫肥町、酒谷村、榎原村、南鄉村、細田村、吾田村、油津町、東鄉村、鵜戸村 北鄉村ノ一部	10
	福島	南那珂郡福島町	南那珂郡ノ內北方村、福島町、大東村、本城村、市木村、都井村	6
	人吉	熊本縣球磨郡大村	西諸縣郡ノ內加久藤村ノ一部、飯野町ノ一部、眞幸村ノ一部	(3)
	山野	鹿兒島縣伊佐郡山野村	西諸縣郡ノ內加久藤村ノ一部、飯野町ノ一部、眞幸村ノ一部	(3)

市町村數中括弧ヲ附シタルハ他ノ營林署ノ管轄ニ跨ルモノナリ尙本表ハ本縣市町村ノ屬スル管轄ヲ知ル目的ヲ以テ製表シタリ

11　專賣局管區

專賣局	出張所	所在地	管轄區域	市町村數
鹿兒島地方專賣局	……	鹿兒島縣鹿兒島市		
	國分出張所	鹿兒島縣姶良郡國分村	都城市、北諸縣郡、西諸縣郡	17
	宮崎出張所	宮崎市	宮崎市、宮崎郡、東諸縣郡、兒湯郡	33
	細島出張所	東臼杵郡富島町	延岡市、東臼杵郡	13
	福島專賣官吏派出所	南那珂郡福島町	南那珂郡	16
	高千穗出張所	西臼杵郡高千穗町	西臼杵郡	10

12　裁判及登記管區

裁判所名	出張所	所在地	管轄區域
宮崎地方裁判所……		宮崎市	宮崎縣一圓
	直轄	仝	宮崎市一圓、宮崎郡ノ內赤江町、清武村、生目村、瓜生野村
	田野出張所	宮崎郡田野村	仝郡ノ內田野村
	廣瀨出張所	仝郡廣瀨村	仝郡ノ內廣瀨村、住吉村、兒湯郡ノ內富田村
	青島出張所	仝郡青島村	仝郡ノ內青島村、木花村

裁判及登記管區（續）

裁判所名	出張所	所在地	管轄區域
宮崎區裁判所	佐土原出張所	宮崎郡佐土原町	宮崎郡ノ內佐土原町、那珂村、兒湯郡ノ內新田村
	高岡出張所	東諸縣郡高岡町	東諸縣郡ノ內高岡町、穗佐村、倉岡村
	本庄出張所	仝郡本庄町	仝郡ノ內本庄町、木脇村、綾町、八代村
	高鍋出張所	兒湯郡高鍋町	兒湯郡ノ內高鍋町、木城村
	都農出張所	仝郡都農町	仝郡ノ內川南村、都農町、美々津町
	妻町出張所	仝郡妻町	仝郡ノ內妻町、上穗北村
	三財出張所	仝郡三財村	仝郡ノ內都於郡村、三財村、三納村
	西米良出張所	仝郡西米良村	仝郡ノ內東米良村、西米良村
飫肥區裁判所	直轄	南那珂郡飫肥町	南那珂郡ノ內飫肥町、吾田村、油津町、東鄉村、鵜戸村、酒谷村
	中村出張所	仝郡南鄉村	仝郡ノ內南鄉村、細田村、榎原村、市木村
	福島出張所	仝郡福島町	仝郡ノ內福島町、北方村、大東村
	本城出張所	仝郡本城村	仝郡ノ內本城村、都井村、
	北鄉出張所	仝郡北鄉村	仝郡ノ內北鄉村
都城區裁判所	直轄	都城市	都城市一圓、北諸縣郡ノ內中鄉村
	高城出張所	北諸縣郡高城町	仝郡ノ內高城町、山之口村
	庄內出張所	仝郡庄內町	仝郡ノ內庄內町、四濱村、山田村、志和池村
	高崎出張所	仝郡高崎町	仝郡ノ內高崎町
	三股出張所	仝郡三股村	仝郡ノ內三股村
	小林出張所	西諸縣郡小林町	西諸縣郡ノ內小林町、須木村、高原町
	加久藤出張所	仝郡加久藤村	仝郡ノ內加久藤村、眞幸村、飯野町
	野尻出張所	仝郡野尻村	仝郡ノ內野尻村
延岡區裁判所	直轄	延岡市	延岡市、東臼杵郡ノ內南方村
	瀨下出張所	東臼杵郡北方村	仝郡ノ內北方村
	田代出張所	仝郡西鄉村	仝郡ノ內西鄉村、北鄉村
	富高出張所	仝郡富島町	仝郡ノ內富島町、岩脇村
	東鄉出張所	仝郡東鄉村	仝郡ノ內東鄉村
	神門出張所	仝郡南鄉村	仝郡ノ內南鄉村
	古江出張所	仝郡北浦村	仝郡ノ內北浦村、南浦村
	北川出張所	仝郡北川村	仝郡ノ內北川村
	門川出張所	仝郡門川町	仝郡ノ內門川町
高千穗區裁判所	直轄	西臼杵郡高千穗町	西臼杵郡ノ內高千穗町、上野村、岩戸村、田原村
	鞍岡出張所	仝郡鞍岡村	仝郡ノ內鞍岡村、三ケ所村
	岩井川出張所	仝郡岩井川村	仝郡ノ內七折村、岩井川村
	諸塚出張所	仝郡諸塚村	仝郡ノ內諸塚村
	椎葉出張所	仝郡椎葉村	仝郡ノ內椎葉村

13 山嶽

（東京灣中等潮位ヨリ起算ス）海拔一千米以上

名稱	所屬 郡	所屬 町村	海拔	名稱	所屬 郡	所屬 町村	海拔
鍔塚山	宮崎	田野村	1,119.2米	五葉嶽	四白杵	岩戸村	1,569.7米
大幡山	西諸縣	小林町	1,352.5	二ッ嶽	仝	仝村	1,257.3
新燃	仝	仝町	1,420.8	乙野山	仝	仝村	1,100.9
獅子戸嶽	仝	仝町	1,428.4	鈎鐘山	仝	七折村	1,395.9
夷守嶽	仝	仝町	1,344.1	鹿納山	仝	仝村	1,140.0
高千穗峰	仝	高原町	1,574.0	諸塚村	仝	諸塚村	1,341.6
矢嶽	仝	仝町	1,131.6	大仁田山	仝	仝村	1,315.6
大森嶽	仝	須木村	1,108.6	黒嶽	仝	仝村	1,455.0
甑嶽	仝	飯野町	1,301.4	赤土岸山	仝	仝村	1,169.2
韓國嶽	仝	仝町	1,699.9	山頭山	仝	仝村	1,023.1
白鳥山	仝	仝町	1,363.1	眞弓嶽	仝	仝村	1,080.0
椎部嶽	兒湯、東諸	兩郡境界	1,223.3	三方山	仝	椎葉村	1,577.5
國見山	兒湯	三納村	1,036.3	高嶽	仝	仝村	1,563.2
市房山	仝	西米良村	1,721.8	國見嶽	仝	仝村	1,738.9
石堂山	仝	仝村	1,547.3	五勇山	仝	仝村	1,643.8
烏帽子嶽	仝	仝村	1,125.7	烏帽子嶽	仝	仝村	1,691.7
大サレ山	仝	東米良村	1,151.9	石堂屋山	仝	仝村	1,335.7
空野山	仝	仝村	1,126.8	樋口山	仝	仝村	1,434.6
地藏嶽	仝	仝村	1,086.0	萱原山	仝	仝村	1,367.0
龍房山	仝	仝村	1,020.6	三方嶽	仝	仝村	1,476.0
杖木山	仝	仝村	1,021.0	銚子笠山	仝	仝村	1,488.9
尾鈴山	仝	都農町	1,405.3	馬口嶽	仝	仝村	1,437.0
丸笹山	東臼杵	南郷村	1,374.5	江代山	仝	仝村	1,606.7
清水嶽	仝	西郷村	1,204.5	高塚山	仝	仝村	1,289.9
鬼目山	仝	北方村	1,491.0	飯干山	仝	仝村	1,140.0
國見山	仝	仝村	1,391.5	石仁田山	仝	仝村	1,361.0
黒岩山	仝	仝村	1,070.4	白岩山	仝	鞍岡村	1,646.4
槍山	一	延岡市	1,180.0	向坂山	仝	仝村	1,684.4
大崩山	東臼杵	北川村	1,643.3	小川嶽	仝	仝村	1,542.1
桑原山	仝	仝村	1,407.9	木浦山	仝	仝村	1,440.0
本谷山	西臼杵	岩戸村	1,642.9	黒峰	仝	仝村	1,283.0
新百姓山	仝	仝村	1,272.5	揺嶽	仝	三ヶ所村	1,335.2
夏木山	仝	仝村	1,386.0	祇園山	仝	仝村	1,307.1
日隈山	仝	仝村	1,544.2	祖母山	仝	田原村	1,757.5

14 野原

（面積十町歩以上）

名稱	所屬 郡	所屬 町村	高低	面積	官民有ノ別	開墾ノ適否	水利ノ便否
大炊田	宮崎	廣瀬村	平原	50町	民有	適	便
二立	仝	仝村	仝	20	仝	仝	仝
君ヶ浦	仝	住吉村	高原	15	仝	否	否
溜水	南那珂	酒谷村	仝	26	仝	仝	仝
後谷	仝	仝村	仝	57	仝	仝	仝
皷原	仝	仝村	平原	42	官有	仝	便
鈴原谷	仝	仝村	高原	36	民有	仝	仝
繁田	仝	北方村	仝	40	官有	仝	仝
御崎	仝	都井村	仝	89	民有	仝	否
夫婦浦	仝	市木村	仝	10	仝	仝	仝
山口	仝	仝村	仝	10	仝	適	便
恩報	仝	仝村	仝	10	仝	仝	仝
本牧	仝	仝村	仝	10	官有	仝	仝
北谷	仝	仝村	仝	20	民有	仝	仝
代田	仝	本城村	仝	10	官民混合	仝	仝
亂橋尾	仝	飫肥町	仝	253	仝	否	否
大野田	仝	仝町	仝	86	仝	仝	仝
ハヘノ山	仝	東郷村	仝	16	民有	仝	仝
秋切谷	仝	北郷村	仝	16	官有	仝	仝
狹間原	仝	仝村	仝	50	官民混合	適	仝
廣野原	仝	鵜戸村	仝	22	仝	仝	仝
石原	北諸縣	中郷村	仝	60	仝	否	仝
柳嶽	仝	三股村	仝	10	官有	仝	仝
椎八重	仝	仝村	仝	11	仝	仝	仝
青井嶽	仝	山之口村	仝	33	官民混合	仝	仝
東嶽	仝	仝村	仝	70	仝	仝	仝
永野尾	仝	仝村	仝	41	官有	仝	仝
藤ヶ	仝	仝村	平原	18	官民混合	仝	仝
吉ノ元	仝	仝村	仝	12	仝	適	便
荒鑢	仝	仝村	仝	46	仝	否	否
夏尾	仝	仝村	高原	22	仝	仝	仝
戸ノ口原	仝	仝村	平原	20	仝	仝	仝
札立	仝	仝村	高原	36	仝	仝	仝
田子	仝	仝村	仝	13	仝	仝	仝
字ヒソジ谷内原	仝	仝村	仝	12	仝	仝	仝
桑木川	仝	仝村	仝	17	仝	仝	仝
大追	仝	山田村	仝	16	仝	仝	仝
大八重	仝	仝村	仝	92	官有	仝	仝
				64	仝	仝	仝

原野（續）

名稱	所屬 郡	所屬 町村	高低	面積	官民有ノ別	開墾ノ適否	水利ノ便否
上椎ノ原	北諸縣	山田村	高原	町 64	官有	否	否
山神原	全	高崎町	平原	150	官民混合	全	全
大鹿倉平	西諸縣	高原町	高原	134	官有	全	全
天ヶ谷	全	野尻村	全	10	全	全	便
湯元	全	全村	平原	17	全	適	全
永山原	全	全村	全	13	全	否	否
鳩戸原	全	全村	全	13	全	全	全
高野原	全	飯野町	高原	438	全	全	全
内竪	全	眞幸村	平原	66	全	全	全
岡松	全	全村	高原	105	全	全	全
昌明寺	全	全村	全	37	全	全	全
崩尾	全	全村	全	97	全	全	全
山ノ神原	全	全村	平原	50	全	全	全
中嶽	全	全村	高原	40	全	適	便
加久藤	全	加久藤村	全	351	全	否	否
料牧城内	全	全村	全	86	全	全	全
仁反野原	東諸縣	高岡町	高原	123	全	適	全
長圖	兒湯	都於郡村	全	250	民有	否	全
岩爪	全	全村	全	100	全	全	全
山田	全	全村	全	100	全	全	全
横山	全	三財村	全	50	全	全	全
石尾	全	全村	全	40	全	全	全
吉田	全	三納村	全	15	全	全	全
九流水	全	全村	全	49	官有	全	全
天龍山	全	西米良村	全	22	民有	全	全
大塚原（一名東原）	全	上穂北村	平原	156	全	全	全
唐瀬原（一名カウヅガ原）	全	川南村	全	233	官有	全	便
上ノ原	全	全村	全	200	全	全	全
朝草原	全	都農町	全	15	民有	全	否
瀧ヶ平	全	全町	高原	70	全	全	全
井手ヶ平	全	全町	全	25	全	全	全
舟川	全	全町	全	13	官有	全	全
平山	全	全町	全	23	全	全	全
進見山	東臼杵	門川町	全	20	民有	適	全
矢立野	西臼杵	椎葉村	全	15	全	全	便
合戰原	全	全村	全	15	全	全	全
飯干	全	諸塚村	全	100	全	否	全
小原井	全	全村	全	50	全	全	否

15 河川

河川名		水源地名	流末地名	管内經過里程	舟筏流路
清武川		宮崎郡田野村	宮崎郡木花村大字熊野	里町 10,03	里町 3,27
支流	片井野川	全郡全村	全郡田野村	2,00	—
支流	松山川	全郡全村字鹽水	全郡全村大字假屋原	2,15	—
支流	本田野川	全郡全村字持田	全郡全村大字阪ヶ野	3,05	—
支流	柱谷川	全郡全村字柱谷	全郡清武村大字木原	3,33	—
支流	水無川	全郡全村	全郡全村大字全	3,02	—
新別府川		宮崎市南方町	宮崎市吉村町	2,18	—
支流	楠木川	全市池内町	全市村角町	1,05	—
内海川		宮崎郡青島村大字内海	宮崎郡青島村大字内海	1,10	—
加江田川		南那珂郡北郷村大字北河内	全郡木花村大字加江田	6,00	—
支流	鏡洲川	宮崎郡木花村大字鏡洲	全郡全村大字鏡洲	2,08	1,09
支流	知福川	全郡全村大字加江田	全郡全村大字加江田	1,03	—
大淀川		鹿兒島縣姶良郡末吉町大字南郷	宮崎市吉村町	23,06	13,27
	大谷川	宮崎郡生目村大字細江	全市大塚町下小松	2,24	—
	梁川	全郡田野村	東諸縣郡高岡町大字內山	4,00	—
	八重川	宮崎市古城町	宮崎郡赤江町大字田吉	2,20	—
	横市川	鹿島縣姶良郡財部町大字下財部	都城市横市	3,23	—
	高畑川	北諸縣郡三股村大字樺山	北諸縣郡三股村大字宮村	3,06	—
	萩原川	全郡中郷村大字梅北	都城爺下長飯町	3,30	—
	沖水川	全郡三股村大字長田	北諸縣郡三股村大字樺山	6,30	—
	安久川	北諸縣郡西嶽村	全郡中郷村大字安久	10,00	—
	高崎川	西諸縣郡高原町大字蒲牟田	全郡高崎町大字瀨瀨	8,25	—
	櫻木川	北諸縣郡山之口村大字富吉	全郡高城町大字龜瀧坊	3,27	—
支流	東嶽川	全郡全村大字山之口	全郡山之口村大字富吉	3,00	—
	岩瀨川	西諸縣郡野尻村大字三ヶ野山	西諸縣郡野尻村大字紙屋	9,28	1,18
	炭床川	全郡高原町大字後川內	北諸縣郡高崎町大字江平	4,17	—
	秋社川	全郡野尻村大字紙屋	西諸縣郡野尻村大字紙屋	2,00	—
	浦ノ名川	全郡須木村	東諸縣郡高岡町大字浦ノ名	6,20	—
	唐崎川	東諸縣郡高岡町大字內山	全郡全町大字內山	1,00	—
	小山田川	全郡穗佐村大字小山田	全郡穗佐村大字下倉永	2,00	—
	本庄川	熊本縣球磨郡久米村大字久米	全郡倉岡村大字金崎	16,20	3,18
	年見川	北諸縣郡三股村大字樺山	都城市宮丸町	1,30	—
	有水川	全郡山之口村大字山之口	北諸縣郡高城町大字有水	1,15	—
	七瀨谷川	全郡高城町大字四家	全郡全町大字四家	2,18	—
廣瀨川		兒湯郡都於村大字荒武	宮崎郡廣瀨村大字下那珂	4,27	—
隈谷川		南那珂郡吾田村大字隈谷	南那珂郡吾田村大字隈谷	2,20	—
宮浦川		全郡鵜戸村大字宮浦	全郡鵜戸村大字宮浦	2,16	—
富土川		全郡全村大字富土	全郡全村大字富土	2,16	—
伊比井川		全郡全村大字伊比井	全郡全村大字伊比井	2,36	—

河　川（續）

河川名		水源地名	流末地名	管内經過里程	舟筏流路
				里町	里町
廣渡川		南那珂郡北郷村大字北河内	南那珂郡東郷村大字平山	9.31	5.27
	槻ノ河内川	全　郡全　村大字全	全　郡北郷村大字北河内	2.00	—
	河原谷川	全　郡全　村大字全	全　郡全村　大字全	1.30	—
支流	宿野川	全　郡全　村大字全	全　郡全村　大字全	4.20	—
	年見川	全　郡全　村大字郷ノ原	全　郡全村　大字郷ノ原	2.00	—
	横谷川	全　郡全　村大字北河内	全　郡全村　大字北河内板谷	2.00	—
	酒谷川	全　郡酒谷村	全　郡吾田村大字平野	11.05	3.27
潟上川		全　郡南郷村大字潟上	全　郡南郷村大字潟上	3.10	0.09
支流	笹久保川	全　郡　全村大字全	全　郡全村　大字全	1.18	—
贄波川		全　郡　全村大字贄波	全　郡全村　大字贄波	1.26	—
南郷川		全　郡　榎原村大字大窪	全　郡細田村大字下方	5.33	1.00
支流	細田川	全　郡　酒谷村	全　郡全　村大字全	4.07	—
	榎原川	全　郡　榎原村大字大窪	全　郡榎原村大字大窪	1.20	—
本城川		全　郡　本城村大字本城	全　郡本城村大字本城	2.31	—
支流	松山川	全　郡　全村大字全	全　郡全村　大字全	1.13	—
善田川		全　郡　福島町大字西方	全郡　福島町大字西方	2.12	—
支流	篤ケ迫川	全　郡　全町大字坂久見	全　郡全町　大字全	1.17	—
	鹿谷川	全　郡　全町大字全	全　郡全町　大字全	1.08	—
市木川		全　郡市木村郡司分	全　郡市木村石波	2.18	—
支流	西口川	全　郡全　村	全　郡全　村	1.20	—
大納川		全　郡都井村大字大納濱山越	全　郡都井村大字大納	3.00	—
都井川		全　郡全　村大字都井	全　郡全村大字都井	1.06	—
支流	蔡原川	全　郡全　村大字全	全　郡全　村大字全	1.04	—
福島川		全　郡大東村鍋取山	全　郡福島町大字西方	10.18	3.00
支流	大矢取川	全　郡全村大字大矢取	全　郡北方村大字北方	5.33	1.18
	東川	全　郡酒谷村秋山	全　郡全村　大字全	4.00	—
安樂川		北諸縣郡三股村	鹿兒島縣下	3.00	—
川内川		西諸縣郡飯野町大字大河内平	全	8.00	5.05
	梅ノ木川	全　郡全　町大字全	西諸縣郡眞幸村大字鰭澤	1.19	—
	二俣川	全　郡全　町大字末永	全　郡飯野町大字池島	1.08	—
支流	湯川	全　郡　眞幸村大字昌明寺	全　郡眞幸村大字内竪	1.01	—
	白川	全　郡　全村大字内竪	全　郡全村　大字全	1.08	—
	長江川	全　郡加久藤村大字東長江浦	全　郡加久藤村大字栗下	1.28	—
一ツ瀬川		西臼杵郡椎葉村大字大河内	兒　湯　郡富田村大字富田	20.00	12.18
	天野川	宮　崎　郡廣瀬村大字下田島	宮　崎　郡廣瀬村大字下田島	1.00	—
	小川	兒　湯　郡西米良村大字小川	兒　湯　郡西米良村大字越野尾	4.00	—
	板谷川	全　郡全村　大字板谷	全　郡全村　大字全	4.00	—
支流	八重川	全　郡東米良村大字上揚	全　郡東米良村大字八重	5.20	—
	打越川	全　郡全　村大字尾八重	全　郡全村　大字尾八重	3.00	—

河　川（續）

河川名		水源地名	流末地名	管内經過里程	舟筏流路
				里町	里町
	尾八重川	兒　湯　郡東米良村大字尾八重	兒　湯　郡東米良村大字尾八重	4.18	—
	岩井川	全　郡全　村大字全	全　郡全村大字全	3.18	—
	白水川	全　郡上穗北村大字穗北	全　郡上穗北村大字穗北	4.28	—
	寒川	全　郡西米良村大字横野	全　郡新田村大字伊倉	13.00	2.00
高鍋川（下流小丸川）		西臼杵郡椎葉村大字大河内	兒　湯　郡高鍋町大字持田	17.29	3.18
	水清谷川	東臼杵郡南郷村大字水清谷	東臼杵郡南郷村大字神門	2.00	—
支流	渡川	全　郡全村　大字上渡川	全　郡東郷村大字下三ケ	4.18	—
	田神川	兒湯郡川南村大字川南	兒　湯　郡高鍋町大字持田	1.18	—
垂門川		全　郡全村　大字全	全　郡川南村大字平田	3.00	—
支流	中須川	全　郡全村大字全	全　郡川南村大字川南	1.21	—
名貫川		全　郡全村大字全	全　郡都農町字川北	5.35	—
宮田川		全　郡上穗北村大字穗北	全　郡高鍋町大字蚊口浦	4.07	—
支流	黒土田川	全　郡高鍋町大字上江	全　郡高鍋町大字上江	1.00	—
心見川		全　郡都農町字川北	全　郡都農町字川北	2.16	—
支流	征矢原川	全　郡全町字全	全　郡全町字全	1.03	—
石並川		東臼杵郡東郷村大字坪谷	全　郡美々津町大字高松	4.30	—
美々津川		西臼杵郡椎葉村大字不土野	東臼杵郡岩脇村大字幸脇	28.12	11.18
	小川	東臼杵郡西郷村大字田代	全　郡西郷村大字田代	1.14	—
	追野内川	全　郡東郷村大字山陰	全　郡東郷村大字八重原追ノ内	1.00	—
	田野川	全　郡全村大字全	全　郡全村大字山陰	1.00	—
	坪谷川	全　郡全村大字坪谷	全　郡全村大字全	4.00	—
	大谷川	全郡　全村大字山陰	全　郡東郷村大字八重原追ノ内	1.18	—
	飯野川	全　郡岩脇村大字平岩	全　郡脇岩村大字幸脇	1.00	—
支流	野川	西臼杵郡諸塚村大字家代	西臼杵郡諸塚村大字家代	1.03	—
	立岩川	全　郡全村大字七ツ山	全　郡全村大字全	3.27	—
	七ツ山川	全　郡全村大字全	全　郡全村大字全	5.31	—
	木浦川	全　郡椎葉村大字下福瓦	全　郡椎葉村大字下神瓦	4.00	—
	チテチ川	全　郡全村大字不土野	全　郡全村大字不土野	3.17	—
	不土野川	全　郡全村大字全	全　郡全村大字全	2.27	—
	川口川	全　郡全村大字大河内	全　郡全村大字下神瓦	3.15	—
	增谷川	全　郡三ケ所村大字三ケ所	全　郡三ケ所村大字三ケ所	1.14	—
伊飴川		東臼杵郡北郷村大字宇納間	東臼杵郡門川町大字門川尾末	14.03	3.00
	秋元川	全　郡全村大字全	全　郡北郷村大字宇納間	1.15	—
	坂元川	全　郡全村大字全	全　郡全村大字全	1.30	—
支流	土々呂川	全　郡全村大字入下	全　郡全村大字入下	1.02	—
	黒木川	全　郡全村大字黒木	全　郡全村大字黒木	1.22	—
	三ケ所川	全　郡門川町大字川内	全　郡門川町大字川内	2.24	—
	飴川	全　郡全町大字全	全　郡全町大字全	1.18	—

河　川（續）

河川名		水源地名	流末地名	管内經過里程	舟筏流路
五ヶ瀬川		西臼杵郡鞍岡村	延岡市大字川島	里町 33.14	里町 11.09
派流	大瀬川	延岡市大字三須	仝　市大字岡富	1.18	—
支流	綱ノ瀬川	東臼杵郡北方村	東臼杵郡北方村	3.10	—
	曾木川	仝　郡仝　村	仝　郡仝　村	4.18	0.25
	二股川	仝　郡仝　村	仝　郡南方村	2.15	3.10
	細見川	仝　郡南方村大字南方	仝　郡仝　村大字南方	2.00	1.18
	無野川	仝　郡仝　村大字仝	仝　郡仝　村大字仝	2.15	—
	祝子川	仝　郡北川村大字川内名	延岡市大字岡富	9.13	3.00
	北川（上流川田代川）	大分縣大野郡重岡村大字重岡	仝　市大字川島	13.22	7.09
	荒谷川	西臼杵郡鞍岡村	西臼杵郡鞍岡村	1.00	—
	波帰川	仝　郡仝　村	仝　郡仝　村	1.00	—
	深谷川	仝　郡仝　村	仝　郡仝　村	1.18	—
	三ヶ所川	仝　郡三ヶ所村大字三ヶ所	仝　郡三ヶ所村大字桑之内	4.35	—
	島越川	仝　郡仝　村大字桑之内	仝　郡仝　村大字仝	2.03	—
	跡取川	仝　郡高千穂町大字押方	仝　郡高千穂町大字押方	2.30	—
	秋元川	仝　郡仝　町大字向山	仝　郡仝町大字向山	2.00	—
	夕鹽川	熊本縣阿蘇郡岩神村	仝　郡田原村大字田原	1.19	—
	日向川	西臼杵郡上野村大字上野	仝　郡上野村大字上野	2.02	—
	追井川	仝　郡岩井川村大字追井川	仝　郡岩井川村大字追井川	1.12	—
	二又川	仝　郡仝　村大字分城	仝　郡仝　村大字仝	2.24	—
	綱瀬川	仝　郡七折村	仝　郡七折村	6.07	—
	波瀬川	仝　郡仝　村	仝　郡仝　村	1.03	—
	日影川	仝　郡岩戸村大字山裏	仝　郡仝　村	9.16	—
	鹿狩戸川	仝　郡仝　村大字岩戸	仝　郡仝　村	4.01	—

16　瀑　布（高サ三十尺以上）

名稱	所在地	高	幅	名稱	所在地	高	幅
岩見瀧	南那珂郡北郷村大字郷之原	尺 120	尺 18	椎　瀧	西諸縣郡小林町大字東方	尺 48	尺 12
ツヅラ瀧	仝　郡仝　村大字北河内	120	30	矢研瀑	兒湯郡都農町地内尾鈴山	205	19
小布瀧	南那珂郡酒谷村	72	9	不動瀑	仝　郡仝　町地内薗牧内	30	8
關之尾瀧	北諸縣郡庄内町字城瀬	54	108	觀音瀧	仝　郡仝　町仝	60	6

瀑　布（續）

名稱	所在地	高	幅	名稱	所在地	高	幅
赤松瀧	西諸縣郡小林町大字南西方	尺 48	尺 8	觀音瀧	東臼杵郡西郷村大字田代	尺 90	尺 12
木フタキ瀧	仝　郡仝　町大字北西方	30	8	箭筈ノ瀧（行縢瀑布）	仝　郡南方村大字南方行縢山	180	12
猫尾瀧	仝　郡高原町大字蒲牟田	40	10	那智ノ瀑	延岡市大字市島崩ヶ内	79	18
三丈瀧	仝　郡仝　町大字仝	30	10	觀音瀧	東臼杵郡北川村大字川内名	100	10
瓢子瀧	仝　郡須木村字鍋圍	134	6	仝	仝　郡仝　村大字仝	60	8
比沙門瀑	仝　郡飯野町大字大河平	42	12	仝	仝　郡仝　村大字長井	90	10
瀧鼻	仝　郡仝　町大字仝	30	6	龍ヶ岩谷	西臼杵郡上野村大字上野	200	60
落水瀑	仝　郡仝　町大字仝	36	5	土々呂	仝　郡仝　村大字仝	120	30
チヲルガ瀧	兒湯郡高鍋町大字南高鍋	30	24	鳴瀧	仝　郡田原村大字河内	100	10
明泉瀑布	仝郡都於郡村大字鹿野田字瀧下	120	60	觀音瀧	仝　郡仝　村大字五ヶ所	60	60
布水瀧	仝　郡西米良村大字小川	48	12	龍宮瀧	仝　郡仝　村大字仝	70	40
白水觀音瀧	仝　郡上穂北村大字穂北	50	30	白瀧	仝　郡鞍岡村大字荒谷	40	20
妙見瀧	仝　郡木城村大字石川内	180	18	入道瀧	仝　郡仝　村大字矢惣園	35	20
篠原瀧	仝　郡川南村大字川南字丸尾	72	30	ウノコ瀧	仝　郡三ヶ所村	120	12
瀧ヶ鼻瀧	仝　郡仝　村大字仝字瀧ヶ鼻	210	12	六彌太ノ瀧	仝郡椎葉村大字下福瀬字上椎葉	120	30
オセリ瀧	東臼杵郡西郷村大字小原	90	18	白糸瀧	仝　郡仝　村大字下福瀬	150	30

17　池　沼　湖（面積十町歩以上）

名稱	所屬地名	周圍	面積	廣	袤
永池	宮崎郡住吉村大字島ノ内	町 20	町 14	町間 1.20	町間 8,50
御池	西諸縣郡高原町大字蒲牟田	36	100	8.20	8.20
御池	仝　郡飯野町大字末永	14	19	4.30	4.30
金鋼ヶ池	東臼杵郡南方村大字里鶴	11	10	1.35	1.50

18　島　嶼

名稱	所屬地名	位置 測點地名	位置 東經	位置 北緯	周圍	面積	最近陸地 地名	最近陸地 里程
島之浦	東臼杵郡南浦村	—	度 131.49	度 32.39	里町 3.00	方里 0.30	東臼杵郡北浦村	里町 0.18
大島	南那珂郡南郷村	--	131.23	31.31	2.04	0.10	南那珂郡油津町	3.00

土　　地

本縣面積			方粁 501.73
		段別	賃貸價格
官有地		町 191,786.4	円 —
民有地	有租地	226,931.2	13,918,914
	免租地	6,960.9	
	年期地	15,266.2	

概　說

總面積　本縣の官民有地總面積は別表第19表に依るときは 440,944町7段歩にして內官有地 191,785町4段歩（4割4分）民有地 249,158町3段歩(5割6分)なり。されど本表に揭げたる民有地は所謂第二義統計卽ち土地臺帳を基準とせる調査なるを以て事實と甚しき懸隔あることを想はざるべからず。今試に第一義的に調査したる結果を示せば耕地 93,955町9段歩、林野 391,901町8段歩なるを以て、之れに依り總面積 501方里73(約780,248町5段歩)に對する比例を觀るときは官有地2割5分、民有地中耕地1割2分、林野5割、其の他(宅地、池沼、(有租地)牧場、雜種地)2分にして殘餘の1割1分が道路、河川等に相當す。

官有地　はその大部分卽ち 179,288町5段歩(9割3分)は山林にしてこの外原野の 2,317町4段歩を除くの外は殆んど各省の用地なり。而してその主なるものは陸軍省用地の 7,674町7段歩、鐵道省用地の565町8段歩及農林省用地の244町5段歩なり。而して各郡市に於ける分布狀態は西諸縣郡の 54,205町1段歩(2割8分)を最も多きものとし、南那珂郡の 33,839町6段歩(1割8分)兒湯郡の 32,438町8段歩(1割7分)之れに亞ぎ北諸縣郡の 28,056町6段歩(1割5分)、東諸縣郡の 14,818町3段歩(8分)の順位にして宮崎郡は 12,768町8段歩、西臼杵郡は 9,644町6段歩、東臼杵郡は 5,481町4段歩、宮崎市は 298町9段歩、延岡市は163町5段歩にして都城市は僅かに70町8段歩に過ぎず。

尙市町村の中官有地の最も多きは須木村の22,558町1段歩にして北郷村(南那珂郡)の 13,331町1段歩、小林町の10,778町8段歩木城村の 9,200町2段歩之に相亞ぎ其の他五千町歩以上のものは山ノ口(7,165町7段歩)、飯野(6,707町9段歩)、三納(6,323町3段歩)、四濱(6,188町3段歩)、田野(5,950町6段歩)、都農(5,932町8段歩)、酒谷(5,615町1段歩)、高岡(5,044町5段歩)の各町村にして最も尠きは椎葉村の6段歩、又官有地の皆無なるは瓜生野、那珂、倉岡、木脇、都於郡、西米良、東米良、北郷(東臼杵郡)、北浦、岩井川の各町村なりとす。

民有地　(第二義統計に依るもの)は有租地 226,931町2段歩(9割1分)、免租地 6,960町9段歩(3分)、年期地 15,266町2段歩(6分)にしてその有租地の種目は田45,089町1段歩(1割8分)、畑64,293町1段歩(2割6分)、山林72,625町2段歩(2割9分)、原野37,660町歩(1割5分)、宅地 7,083町2段歩(3分)其の他180町6段歩の割合なり。

19 官民有地

	總面積	官有地	民有 總數	民有 總數	民有 田	民有 畑
				全		
昭和十四年	440,944.7町	191,786.4町	249,158.3町	226,931.2町	45,089.1町	64,293.1町
昭和十三年	440,135.2	190,014.9	250,120.3	227,939.8	46,001.1	64,708.2
昭和十二年	438,585.2	190,267.8	248,317.4	227,832.6	46,094.2	64,574.1
昭和十一年	448,029.4	188,749.8	259,279.6	240,208.3	45,921.8	64,655.8
昭和十年	435,122.3	188,989.4	246,132.9	227,406.5	46,074.3	64,790.8
				郡		市
宮崎	31,310.2	12,768.8	18,541.4	14,193.3	5,480.2	4,057.8
南那珂	64,172.1	33,839.6	30,332.5	26,498.9	5,478.9	4,658.3
北諸縣	59,960.8	28,056.6	31,904.2	28,233.4	5,883.2	9,095.8
西諸縣	82,748.9	54,205.1	28,543.8	21,270.7	5,753.7	7,986.7
東諸縣	29,348.6	14,818.3	14,530.3	12,833.8	3,662.0	3,082.3
兒湯	64,037.2	32,438.8	31,598.4	29,268.2	7,472.2	9,315.3
東臼杵	46,031.8	5,481.4	40,550.4	39,033.2	4,717.7	4,972.3
西臼杵	44,230.4	9,644.6	34,585.8	33,226.0	1,671.1	16,790.8
宮崎市	4,816.7	298.9	4,517.8	3,671.1	1,586.5	997.8
都城市	5,839.6	70.8	5,768.8	5,462.7	1,876.4	2,408.3
延岡市	8,448.4	163.5	8,284.9	7,239.9	1,501.2	921.7

官有地ハ昭和十五年三月三十一日現在ニシテ民有地ノ内有租地ハ昭和十四年十二月末日免租地及ビ年期地ハ昭和十

20 官有地面積ノ一

	總數	社地	内務省用地	大蔵省用地	陸軍省用地	司法省用地	遞信省用地	農林省用地
					全			
昭和十四年	191,786.4町	261.7町	1.0町	11.6町	7,674.7町	7.0町	1.2町	244.5町
昭和十三年	190,014.9	261.7	1.0	11.6	7,384.0	5.5	1.2	244.5
昭和十二年	190,267.8	261.7	1.0	5.8	7,416.2	5.7	1.3	246.6
昭和十一年	188,749.8	261.7	1.0	2.9	7,416.2	7.0	1.0	247.4
昭和十年	188,989.4	261.7	1.0	3.0	7,383.2	7.0	0.6	247.5
					郡			市
宮崎	12,768.8	19.7	—	—	14.0	—	—	—
南那珂	33,839.6	46.3	—	—	—	0.3	—	—
北諸縣	28,056.6	20.1	—	—	143.3	—	—	—
西諸縣	54,205.1	20.9	—	3.9	2,953.5	—	—	244.5
東諸縣	14,818.3	6.3	—	—	—	—	—	—
兒湯	32,438.8	26.4	—	3.0	4,531.3	—	—	—
東臼杵	5,481.4	50.0	—	—	—	—	—	—
西臼杵	9,644.6	44.1	—	1.1	—	0.2	—	—
宮崎市	298.9	18.3	1.0	3.4	0.2	5.7	0.5	—
都城市	70.8	2.0	—	0.1	32.4	0.5	0.4	—
延岡市	163.5	7.6	—	0.1	—	0.3	0.3	—

總面積

有租地 宅地	有租地 山林	有租地 原野	有租地 其他	免租地	年期地
		管			
7,083.2町	72,625.2町	37,660.0町	180.6町	6,960.9町	15,266.2町
6,968.6	72,376.3	37,693.3	192.3	8,083.5	14,097.0
7,003.4	72,219.5	37,773.3	168.1	6,649.0	13,835.8
7,007.1	71,826.3	37,780.1	13,017.2	5,764.7	13,306.6
6,963.5	71,656.0	37,776.1	145.8	5,762.9	12,963.5
		別			
682.3	2,906.4	1,052.9	13.7	447.6	3,900.5
695.1	9,740.9	5,888.9	36.8	229.6	3,604.0
973.3	6,501.8	5,777.2	2.1	2,259.0	1,411.8
834.5	5,836.1	6,848.4	11.3	505.3	767.8
494.7	3,878.7	1,714.1	2.0	601.4	1,095.1
978.8	9,350.5	2,121.6	29.8	640.8	1,689.4
637.2	20,019.7	8,659.6	26.7	425.0	1,092.2
416.3	10,246.2	4,101.5	0.1	1,302.6	57.2
418.9	518.3	125.5	24.1	262.1	584.6
509.4	544.2	123.1	1.3	106.8	199.3
442.7	3,082.4	1,247.2	32.7	180.7	864.3

五年一月一日現在ナリ

積ノ一 (郡市別)

鐵道省用地	耕地	宅地	池沼	山林	原野	學校	寺院	其他
				管				
565.8町	602.5町	8.9町	5.1町	179,288.5町	2,317.4町	10.1町	11.8町	774.6町
564.1	949.3	20.9	13.9	176,174.7	3,508.9	10.1	12.7	850.8
555.4	692.4	11.8	12.0	176,489.3	4,157.4	10.1	11.8	389.3
596.6	41.3	2.2	1.1	179,688.0	118.8	10.1	11.5	343.0
520.6	110.2	2.6	1.5	179,801.4	265.5	9.9	11.8	361.9
				別				
91.6	77.7	0.5	0.3	12,355.8	56.0	—	2.3	150.9
59.5	52.8	0.1	—	33,350.9	276.7	—	0.1	52.9
79.1	213.2	1.5	0.1	26,841.6	663.2	—	—	94.5
95.1	109.1	2.3	0.5	49,367.7	1,116.5	—	—	291.1
—	10.0	0.5	0.4	14,680.3	61.4	—	—	59.4
56.8	124.4	3.0	0.1	27,486.3	140.6	—	6.1	60.8
105.0	1.5	0.1	0.2	5,308.4	1.4	—	1.0	13.8
1.4	0.2	0.1	—	9,560.8	1.4	—	1.3	34.0
15.9	11.6	0.3	1.1	229.7	0.1	10.1	—	1.0
26.0	1.9	0.1	2.4	—	0.1	—	—	4.9
35.4	0.1	0.4	—	107.0	—	—	1.0	11.3

昭和十五年三月三十一日現在

21 官有地面積ノ二 (町村別) 昭和十五年三月三十一日現在

	總數	官用地	山林原野	其他
	町	町	町	町
宮崎郡				
總數	**12,776.4**	**105.6**	**12,407.5**	**263.3**
清武村	342.6	16.7	325.7	0.2
田野村	5,950.6	45.7	5,798.8	106.1
生目村	405.0	—	405.0	—
瓜生野村	—	—	—	—
那珂村	—	—	—	—
佐土原町	1.7	1.7	—	—
廣瀬村	233.9	17.2	216.7	—
住吉村	89.6	20.1	69.5	—
赤江町	4.2	4.2	—	—
木花村	3,104.9	—	2,974.7	130.2
青島村	2,643.9	—	2,617.1	26.8
南那珂郡				
總數	**33,774.5**	**64.5**	**33,616.4**	**93.6**
飫肥町	710.3	4.0	706.3	—
吾田村	7.4	7.4	—	—
油津町	7.3	1.5	5.7	0.1
東郷村	45.9	3.9	42.0	—
鵜戸村	2,892.5	—	2,891.8	0.7
北郷村	13,331.1	2.3	13,296.4	32.4
酒谷村	5,615.1	0.3	5,612.5	2.3
細田村	6.2	1.7	4.5	—
南郷村	496.6	7.8	488.8	—
榎原村	431.8	10.5	421.3	—
大東村	4,732.2	7.7	4,673.9	50.6
福島町	1,406.2	15.4	1,387.0	3.8
北方村	572.1	2.0	569.7	0.4
本城村	2,299.7	—	2,296.5	3.2
市木村	294.0	—	294.0	—
都井村	926.1	—	926.0	0.1
北諸縣郡				
總數	**26,645.2**	**223.1**	**26,009.3**	**412.8**
中郷村	1,067.4	—	1,044.5	22.9
三股村	3,213.4	9.1	3,177.3	27.0
山之口村	7,165.7	35.4	7,061.8	68.5
高城町	4,912.9	0.5	4,814.4	98.0
志和池村	3.2	3.2	—	—
庄内町	6.7	6.7	—	—
四嶺村	6,188.8	143.4	5,945.5	99.9
山田村	1,532.8	—	1,493.4	39.4
高崎町	2,554.3	24.8	2,472.4	57.1
西諸縣郡				
總數	**52,020.3**	**3,167.2**	**47,944.0**	**909.1**
小林町	10,778.8	978.1	9,405.8	394.9
高原町	3,637.7	904.2	2,530.4	203.1
野尻村	3,192.0	0.1	2,962.4	229.5
須木村	22,558.1	1.2	22,476.8	80.1
飯野町	6,707.9	507.1	6,200.8	—
加久藤村	3,707.5	534.9	3,172.6	—
眞幸村	1,438.3	241.6	1,195.2	1.5

官有地面積ノ二 (續)

	總數	官用地	山林原野	其他
	町	町	町	町
東諸縣郡				
總數	**14,760.2**	**0.3**	**14,739.5**	**20.4**
高岡町	5,044.4	0.1	5,032.6	11.7
穆佐村	2,153.9	—	2,151.3	2.6
倉岡村	—	—	—	—
木脇村	—	—	—	—
本庄町	2.3	—	—	2.3
八代村	4,931.7	—	4,930.1	1.6
綾町	2,627.9	0.2	2,625.5	2.2
兒湯郡				
總數	**31,590.5**	**3,802.1**	**27,623.4**	**165.0**
高鍋町	388.9	332.3	56.1	0.5
富田村	54.7	8.0	46.4	0.3
新田村	331.4	331.4	—	—
妻町	707.0	149.8	552.7	4.5
都於郡村	—	—	—	—
三財村	1,095.2	—	1,087.7	7.5
三納村	6,323.3	—	6,306.2	17.1
西米良村	—	—	—	—
東米良村	—	—	—	—
上穆北村	2,598.8	391.9	2,192.5	14.4
木城村	9,200.2	75.4	9,011.5	113.3
川南村	4,115.9	2,418.5	1,696.7	0.7
都農町	5,932.8	88.1	5,838.4	6.3
美々津町	842.3	6.7	835.2	0.4
東臼杵郡				
總數	**5,434.4**	**117.9**	**5,309.3**	**7.2**
門川町	27.3	7.7	19.6	—
富島町	48.4	15.2	33.2	—
岩脇村	60.6	14.0	46.6	—
東郷村	1,058.7	—	1,058.4	0.3
南郷村	248.2	—	248.2	—
西郷村	38.9	—	38.9	—
北郷村	—	—	—	—
北方村	1,279.3	34.9	1,244.4	—
南方村	122.3	12.2	110.1	—
北川村	2,523.7	33.9	2,482.9	6.9
南浦村	27.0	—	27.0	—
北浦村	—	—	—	—
西臼杵郡				
總數	**9,568.6**	**4.7**	**9,546.9**	**17.0**
高千穗町	403.5	3.3	400.2	—
上野村	231.5	—	231.5	—
岩戸村	5,986.3	—	5,973.6	12.7
七折村	1,100.8	1.4	1,095.1	4.3
岩井川村	—	—	—	—
諸塚村	118.1	—	118.1	—
椎葉村	0.6	—	0.6	—
鞍岡村	793.0	—	793.0	—
三ケ所村	401.3	—	401.3	—
田原村	533.5	—	533.5	—

本表ニハ社寺有チ含マザルト熊本稅務監督局主管ニ屬スル官有地88町8段歩アルモ町村別ニ調査出來ザルチ以テ本表中ニハ之チ省ク從テ前表ト一致セス

22 民有有租地ノ一 (郡市別)

	総数			田			畑			宅地			鹽田			鑛泉地		
	地積	賃貸價額	平均一段當賃貸價格	地積	賃貸價額	平均一段當賃貸價格	地積	賃貸價額	平均一段當賃貸價格	地積	賃貸價額	平均一段當賃貸價格	地積	賃貸價額	平均一段當賃貸價格	地積	賃貸價額	平均一段當賃貸價格
全管																		
	町	円	円	町	円	円	町	円	円	町	円	円	町	円	円	町	円	円
昭和十四年	226,931.2	13,918,914	6.13	45,089.1	7,207,640	15.99	64,293.1	2,524,494	3.93	7,083.2	3,603,017	50.87	—	—	—	0.0	1,678	—
昭和十三年	227,939.8	14,063,483	6.17	46,001.1	7,356,084	15.99	64,708.2	2,540,877	3.93	6,968.6	3,588,414	51.49	0.1	5	5.00	17.0	1,678	9.87
昭和十二年	227,832.6	18,687,431	8.20	46,094.2	10,852,803	23.54	64,574.1	3,598,282	5.57	7,003.4	3,489,487	49.83	0.1	24	24.00	0.0	1,209	—
昭和十一年	240,208.3	18,768,477	7.81	45,921.8	10,793,759	23.50	64,655.8	3,681,710	5.69	7,007.1	3,495,592	49.89	0.1	24	24.00	0.0	1,173	—
昭和十年	227,406.5	18,784,866	8.26	46,074.3	10,887,325	23.63	64,790.8	3,688,558	5.69	6,963.5	3,470,269	49.84	0.1	24	24.00	—	—	—
郡市別 昭和十四年十二月末日現在																		
宮崎	14,193.3	1,347,180	9.49	5,480.2	828,493	15.12	4,057.8	236,858	5.84	682.3	255,429	37.44	—	—	—	0.0	3	—
南那珂	26,498.9	1,368,227	5.16	5,478.9	744,685	13.59	4,658.3	220,916	4.74	695.1	292,535	42.09	—	—	—	—	—	—
北諸縣	28,233.4	1,797,550	6.37	5,883.2	1,134,335	19.28	9,095.8	398,439	4.38	973.3	208,145	21.39	—	—	—	—	—	—
西諸縣	27,210.7	1,633,706	5.99	5,753.7	1,049,293	18.24	7,986.7	285,826	3.58	834.5	242,786	29.09	—	—	—	0.0	1,651	—
東諸縣	12,833.8	942,212	7.34	3,662.0	587,108	16.03	3,082.3	174,776	5.67	494.7	151,444	30.61	—	—	—	0.0	24	—
兒湯	29,268.2	1,827,798	6.24	7,472.2	1,117,231	14.95	9,315.3	375,786	4.03	978.8	276,793	28.28	—	—	—	—	—	—
東臼杵	39,033.2	1,279,811	3.28	4,717.7	654,858	13.88	4,972.3	283,897	5.71	637.2	189,368	29.72	—	—	—	—	—	—
西臼杵	33,226.0	577,183	1.74	1,671.1	216,748	12.97	16,790.8	240,734	1.43	416.3	70,247	16.87	—	—	—	—	—	—
宮崎市	3,671.1	1,302,020	35.47	1,586.5	255,165	16.08	997.8	77,269	7.74	418.9	955,573	228.11	—	—	—	—	—	—
都城市	5,462.7	1,020,436	18.68	1,876.4	390,152	20.79	2,408.3	150,831	6.26	509.4	473,831	93.02	—	—	—	—	—	—
延岡市	7,239.9	822,791	11.36	1,507.2	229,572	15.23	927.7	79,162	8.53	442.7	486,866	109.98	—	—	—	—	—	—

	池沼			山林			牧場			原野			雑種地		
	地積	賃貸價額	平均一段當賃貸價格	地積	賃貸價額	平均一段當賃貸價格	地積	賃貸價額	平均一段當賃貸價格	地積	賃貸價額	平均一段當賃貸價格	地積	賃貸價額	平均一段當賃貸價格
全管															
	町	円	円	町	円	円	町	円	円	町	円	円	町	円	円
昭和十四年	23.8	491	2.06	72,625.2	456,454	0.63	27.4	147	0.54	37,660.0	103,974	0.28	129.4	21,019	16.24
昭和十三年	22.2	440	1.98	72,376.3	454,475	0.63	27.4	147	0.54	37,693.3	104,584	0.28	125.6	16,779	13.36
昭和十二年	21.3	310	1.46	72,219.5	598,521	0.83	27.4	190	0.69	37,773.3	134,464	0.36	119.3	12,141	1.02
昭和十一年	21.6	310	1.44	71,826.3	593,848	0.83	27.4	190	0.69	37,780.1	134,452	0.36	12,968.1	67,419	0.52
昭和十年	19.3	289	1.50	71,656.0	592,870	0.83	27.4	190	0.69	37,776.1	134,430	0.36	99.0	10,911	11.02
郡市別 昭和十四年十二月末日現在															
宮崎	3.5	57	1.63	2,906.4	22,501	0.77	—	—	—	1,052.9	3,509	0.33	10.2	330	3.24
南那珂	5.6	21	0.38	9,740.9	80,933	0.83	16.0	96	0.60	5,888.9	17,003	0.29	15.2	12,038	79.20
北諸縣	1.1	5	0.45	6,501.8	41,575	0.64	—	—	—	5,777.2	15,049	0.26	1.0	2	0.20
西諸縣	0.5	1	0.20	5,836.1	36,526	0.63	—	—	—	6,848.4	17,568	0.26	10.8	55	0.51
東諸縣	0.2	3	1.50	3,878.7	23,881	0.62	—	—	—	1,714.1	4,960	0.29	1.8	16	0.89
兒湯	5.1	20	0.39	9,350.5	51,283	0.55	11.4	51	0.45	2,121.6	6,481	0.31	13.3	153	1.15
東臼杵	3.7	204	5.51	20,019.7	124,822	0.62	—	—	—	8,659.6	25,992	0.30	23.0	670	2.91
西臼杵	—	—	—	10,246.2	41,300	0.40	—	—	—	4,101.5	8,139	0.20	0.1	15	15.00
宮崎市	0.0	1	—	518.3	6,665	1.29	—	—	—	125.5	916	0.73	24.1	6,431	26.68
都城市	1.3	48	3.69	544.2	5,233	0.96	—	—	—	123.1	341	0.28	0.0	0	—
延岡市	2.8	131	4.68	3,082.4	21,735	0.71	—	—	—	1,247.2	4,016	0.32	29.9	1,309	4.38

23 民有有租地ノ二（町村別） 昭和十四年十二月末現在

	總數 地積（町）	總數 賃貸價額（円）	田 地積（町）	田 賃貸價額（円）	畑 地積（町）	畑 賃貸價額（円）	宅地 地積（町）	宅地 賃貸價額（円）	鹽田 地積	鹽田 賃貸價額
宮崎郡										
總數	14,193.3	1,347,180	5,480.2	828,493	4,057.8	236,858	682.3	255,429	—	—
清武村	1,813.3	157,544	548.7	90,967	607.5	39,259	80.3	23,088	—	—
田野村	2,134.5	128,596	492.2	70,460	813.4	32,021	65.3	22,355	—	—
生目村	1,561.8	186,546	754.7	136,857	365.3	29,311	65.4	17,184	—	—
瓜生野村	741.0	79,623	366.8	58,238	185.7	10,870	36.8	9,408	—	—
那珂村	908.2	99,616	453.9	74,023	234.2	13,652	50.6	10,858	—	—
佐土原町	593.7	88,280	238.9	42,083	133.1	7,306	48.4	37,905	—	—
廣瀬村	1,676.0	159,247	688.3	95,846	575.2	29,955	99.3	31,425	—	—
住吉村	1,397.8	125,385	680.9	86,544	410.3	22,189	59.6	15,174	—	—
赤江町	1,416.2	196,119	807.6	109,795	335.4	26,436	99.1	58,275	—	—
木花村	1,292.9	86,272	341.1	49,350	267.8	19,713	46.5	12,843	—	—
青島村	657.9	39,952	107.1	14,330	129.9	6,146	31.0	16,914	—	—
南那珂郡										
總數	26,498.9	1,368,227	5,478.9	744,685	4,658.3	220,916	695.1	292,535	—	—
飫肥町	2,040.6	148,811	400.9	57,657	487.4	22,467	87.4	60,392	—	—
吾田村	1,421.2	127,597	607.0	90,675	333.3	16,623	55.6	16,727	—	—
油津町	120.9	84,702	52.3	7,585	23.0	1,062	29.9	75,928	—	—
東郷村	1,375.2	97,283	417.1	58,085	274.1	15,523	34.4	7,215	—	—
鵜戸村	1,745.7	29,517	108.9	12,725	217.9	5,944	18.5	3,487	—	—
北郷村	2,148.2	90,642	415.2	58,253	279.7	11,644	57.1	10,646	—	—
酒谷村	1,519.9	60,485	259.4	35,379	267.1	11,815	38.1	6,348	—	—
細田村	1,354.1	82,323	393.8	50,824	299.6	13,412	41.8	13,982	—	—
南郷村	1,848.8	108,468	520.6	66,341	370.9	18,626	57.2	17,347	—	—
榎原村	1,627.2	54,455	243.7	32,544	244.0	10,633	26.5	5,109	—	—
大束村	3,218.3	101,781	382.3	53,462	573.9	27,450	46.4	9,528	—	—
福島町	1,781.0	129,776	444.6	62,313	389.8	24,417	78.5	37,617	—	—
北方村	1,711.8	106,106	550.6	73,257	321.5	17,539	38.9	10,403	—	—
本城村	2,106.9	73,414	375.8	44,781	249.4	12,025	39.5	9,063	—	—
市木村	1,282.7	47,702	231.6	31,108	134.9	5,771	26.5	5,106	—	—
都井村	1,196.4	25,165	75.1	9,696	191.8	5,965	18.8	3,637	—	—

	鑛泉地 地積（町）	鑛泉地 賃貸價額（円）	池沼 地積（町）	池沼 賃貸價額（円）	山林 地積（町）	山林 賃貸價額（円）	牧場 地積（町）	牧場 賃貸價額（円）	原野 地積（町）	原野 賃貸價額（円）	雜種地 地積（町）	雜種地 賃貸價額（円）
宮崎郡												
總數	—	3	3.5	57	2,906.4	22,501	—	—	1,052.9	3,509	10.2	330
清武村	—	—	—	—	434.8	3,651	—	—	137.8	483	4.2	96
田野村	—	—	0.5	6	518.6	3,162	—	—	243.8	585	0.7	7
生目村	—	—	—	—	340.0	3,030	—	—	36.3	164	0.1	—
瓜生野村	—	—	—	—	90.4	837	—	—	61.3	270	—	—
那珂村	—	—	—	—	134.8	934	—	—	34.7	149	—	—
佐土原町	—	—	—	—	126.6	783	—	—	46.6	198	0.1	5
廣瀬村	—	—	—	—	228.9	1,475	—	—	81.5	362	2.8	184
住吉村	—	—	—	—	162.3	1,108	—	—	83.8	367	0.9	3
赤江町	—	—	0.3	24	154.2	1,471	—	—	19.4	89	0.2	29
木花村	—	—	2.7	27	446.2	3,853	—	—	188.5	486	0.1	—
青島村	—	3	—	—	269.6	2,197	—	—	119.2	356	1.1	6
南那珂郡												
總數	—	—	5.6	21	9,740.9	80,933	16.0	96	5,888.9	17,003	15.2	12,038
飫肥町	—	—	—	—	688.3	7,113	—	—	375.3	1,154	1.3	28
吾田村	—	—	2.1	8	308.6	3,030	—	—	114.1	349	0.5	185
油津町	—	—	—	—	12.8	119	—	—	2.9	8	—	—
東郷村	—	—	—	—	462.1	4,334	—	—	179.8	482	7.7	11,644
鵜戸村	—	—	—	—	937.3	6,292	—	—	462.2	1,056	0.9	13
北郷村	—	—	0.1	0	860.3	8,460	—	—	535.7	1,639	0.1	0
酒谷村	—	—	0.0	0	570.9	5,778	—	—	384.0	1,161	0.4	4
細田村	—	—	0.0	0	347.3	3,276	—	—	271.6	829	0.0	0
南郷村	—	—	0.0	0	564.2	5,144	—	—	334.5	981	1.4	29
榎原村	—	—	—	—	515.8	4,385	—	—	596.9	1,782	0.3	2
大束村	—	—	—	—	1,334.9	8,713	—	—	880.8	2,628	0.0	0
福島町	—	—	1.1	3	532.4	4,310	—	—	333.5	996	1.1	120
北方村	—	—	0.6	4	567.9	4,206	—	—	231.5	690	0.8	7
本城村	—	—	1.7	6	693.0	5,353	—	—	747.5	2,186	0.0	0
市木村	—	—	—	—	657.6	5,139	—	—	231.5	573	0.6	5
都井村	—	—	—	—	687.5	5,281	16.0	96	207.1	489	0.1	1

民有租有地ノ二

	總數		田		畑			宅地			鹽田		
	地積	賃貸價額	地積	賃貸價額	地積	賃價	貸額	地積	賃價	貸額	地積	賃價	貸額
北諸縣	町 28,233.4	円 1,797,550	町 5,883.2	円 1,134,335	町 9,095.8	円 398,439		町 973.3	円 208,145		—	—	
中郷村	4,640.2	188,728	558.4	100,679	1,057.4	50,867		131.8	24,809		—	—	
三股村	4,184.1	280,692	849.7	171,631	1,188.9	67,829		159.5	32,494		—	—	
山之口村	1,646.1	137,097	472.0	90,623	502.1	28,127		73.0	14,985		—	—	
高城町	3,543.6	278,193	928.5	175,716	1,236.9	64,448		124.8	31,900		—	—	
志和池村	2,140.1	187,234	634.2	123,729	989.4	43,393		95.3	17,080		—	—	
庄内町	1,903.2	195,932	536.2	115,814	796.7	44,765		113.1	32,543		—	—	
西嶽村	2,788.2	96,052	365.6	67,577	639.4	15,345		54.6	6,990		—	—	
山田村	2,949.4	187,704	561.7	119,883	987.5	40,011		94.0	20,840		—	—	
高崎町	4,438.5	245,918	976.9	168,633	1,697.5	43,654		127.2	26,504		—	—	
西諸縣	27,270.7	1,633,706	5,753.7	1,049,293	7,986.7	285,826		834.5	242,786		—	—	
小林町	8,992.4	558,951	1,571.6	292,750	3,275.0	132,723		289.0	117,178		—	—	
高原町	3,936.7	226,543	877.4	149,217	1,351.4	41,398		120.6	29,025		—	—	
野尻村	4,383.5	120,853	448.3	60,338	1,429.2	37,842		94.4	14,010		—	—	
須木村	1,339.1	45,841	225.4	33,558	219.6	5,184		28.5	3,096		—	—	
飯野町	4,852.1	329,006	1,245.8	248,032	894.4	33,268		142.2	36,673		—	—	
加久藤村	1,529.3	174,325	641.8	133,832	342.9	15,975		78.9	21,843		—	—	
眞幸村	2,237.6	178,187	743.4	131,566	474.2	19,436		80.9	20,961		—	—	
東諸縣	12,833.8	942,212	3,662.0	587,108	3,082.3	174,776		494.7	151,444		—	—	
高岡町	3,473.4	198,997	682.6	111,456	756.0	40,113		107.9	37,569		—	—	
穆佐村	973.5	70,143	284.7	48,387	153.3	10,323		34.4	8,113		—	—	
倉岡村	645.7	70,122	270.9	43,892	194.7	16,341		42.3	9,006		—	—	
木脇村	971.7	80,313	351.1	52,768	289.2	16,742		46.8	9,602		—	—	
本庄町	1,842.3	238,003	887.0	145,774	454.8	34,753		108.0	54,912		—	—	
八代村	2,624.7	136,856	641.6	88,515	858.8	33,121		77.8	10,986		—	—	
綾町	2,302.5	147,778	544.1	96,316	375.5	23,383		77.5	21,256		—	—	
兒湯郡	29,268.2	1,827,798	7,472.2	1,117,231	9,315.3	375,786		978.8	276,793		—	—	
高鍋町	2,832.0	252,433	693.3	113,368	1,198.8	61,189		149.3	71,141		—	—	
富田村	1,809.3	141,980	717.2	97,380	602.5	23,788		76.4	18,160		—	—	

地ノ二 (續)

鑛泉地			池沼			山林			牧場			原野			雜種地	
地積	賃價	貸額	地積	賃價	貸額	地積	賃價	貸額	地積	賃價	貸額	地積	賃價	貸額	地積	賃貸價額
縣郡																
町 —	円 —		町 1.1	円 5		町 6,501.8	円 41,575		町 —	円 —		町 5,777.2	円 15,049		町 1.0	円 2
—	—		0.0	0		2,136.7	10,740		—	—		755.9	1,633		0.0	0
—	—		0.0	0		788.7	5,591		—	—		1,197.3	3,147		0.0	0
—	—		—	—		355.1	2,623		—	—		243.9	739		0.0	0
—	—		0.1	0		650.0	4,595		—	—		602.3	1,532		1.0	2
—	—		0.7	4		303.0	2,586		—	—		117.5	442		0.0	0
—	—		—	—		279.9	2,296		—	—		177.3	514		—	—
—	—		0.3	1		754.2	3,968		—	—		974.1	2,171		0.0	0
—	—		—	—		718.3	5,287		—	—		587.9	1,683		—	—
—	—		—	—		515.9	3,889		—	—		1,121.0	3,188		0.0	—
縣郡																
0.0	**1,651**		**0.5**	**1**		**5,836.1**	**36,526**		—	—		**6,848.4**	**17,568**		**10.8**	**55**
0.0	14		0.3	1		1,409.1	9,920		—	—		2,436.7	6,310		10.7	55
0.0	50		0.1	0		567.8	4,234		—	—		1,019.4	2,619		—	—
—	—		—	—		811.5	4,538		—	—		1,600.0	4,125		0.1	0
—	—		—	—		711.6	3,673		—	—		154.0	330		—	—
—	—		—	—		1,602.3	8,567		—	—		967.4	2,466		—	—
0.0	22		0.1	0		252.3	2,113		—	—		213.3	540		—	—
0.0	1,565		—	—		481.5	3,481		—	—		457.6	1,178		—	—
縣郡																
0.0	**24**		**0.2**	**3**		**3,878.7**	**23,881**		—	—		**1,714.1**	**4,960**		**1.8**	**16**
—	—		—	—		1,220.3	7,536		—	—		706.6	2,323		—	—
0.0	24		0.1	1		387.3	2,859		—	—		113.7	436		—	—
—	—		—	—		114.5	792		—	—		23.3	91		—	—
—	—		—	—		147.3	842		—	—		137.3	359		—	—
—	—		0.1	1		302.1	2,238		—	—		90.3	325		—	—
—	—		—	1		600.8	3,225		—	—		444.1	1,007		1.6	1
—	—		—	—		1,106.4	6,389		—	—		198.8	419		0.2	15
郡																
—	—		**5.1**	**20**		**9,350.5**	**51,283**		**11.4**	**51**		**2,121.6**	**6,481**		**13.3**	**153**
—	—		0.3	2		659.0	6,085		—	—		123.8	543		7.5	105
—	—		—	—		268.3	2,074		—	—		144.9	578		—	—

民有有租地ノ二 (續)

	總數		田		畑		宅地		塩田	
	地積	賃貸價額	地積	賃貸價額	地積	賃貸價額	地積	賃貸價額	地積	賃貸價額
新田村	町 1,767.9	円 132,075	町 573.3	円 89,111	町 752.6	円 27,485	町 65.5	円 13,090	—	—
妻町	1,555.4	191,390	667.9	107,262	501.1	34,662	102.5	47,401	—	—
都於郡村	1,769.8	144,646	629.9	103,659	441.8	24,564	65.7	12,309	—	—
三財村	2,237.5	160,621	692.7	111,326	549.1	31,202	69.5	13,228	—	—
三納村	1,220.2	109,358	544.1	78,061	336.2	19,105	56.1	10,293	—	—
西米良村	3,568.2	26,327	130.9	12,204	633.1	4,459	20.5	1,734	—	—
東米良村	2,698.9	18,078	97.5	7,026	529.2	4,012	20.6	1,540	—	—
上穂北村	1,348.5	120,633	469.3	75,951	367.9	24,513	69.3	17,311	—	—
木城村	1,396.8	116,162	493.0	78,458	493.9	22,373	59.2	13,001	—	—
川南村	3,924.9	205,707	884.4	121,649	1,895.9	60,536	105.8	15,295	—	—
都農町	2,683.8	174,153	694.2	103,214	914.8	32,411	92.6	32,940	—	—
美々津町	455.0	34,235	184.5	1,8562	98.4	5,487	25.8	9,350	—	—
東臼杵郡										
總數	**39,033.2**	**1,279,811**	**4,717.7**	**654,858**	**4,972.3**	**283,897**	**637.2**	**189,368**	—	—
門川町	2,746.7	144,281	580.0	84,426	368.5	27,676	72.5	23,690	—	—
富島町	3,082.6	210,477	720.5	79,045	681.2	48,409	123.3	75,024	—	—
岩脇村	1,313.7	49,482	255.8	28,533	166.1	9,918	28.4	6,082	—	—
東郷村	4,087.4	142,046	648.0	84,114	419.7	27,204	66.2	15,128	—	—
南郷村	2,254.1	89,754	406.3	59,417	238.7	14,879	38.6	7,916	—	—
西郷村	3,739.0	98,717	347.4	50,036	793.7	27,100	51.4	9,997	—	—
北郷村	1,931.9	74,743	308.6	46,425	249.5	13,584	37.6	6,983	—	—
北方村	4,028.5	118,413	370.4	56,385	970.4	35,975	61.1	11,738	—	—
南方村	3,276.0	148,898	542.1	93,881	329.6	28,176	57.9	13,668	—	—
北川村	7,245.4	112,416	274.6	41,602	358.4	24,151	50.5	9,006	—	—
南浦村	1,779.9	27,008	86.8	10,050	108.7	5,321	14.2	2,970	—	—
北浦村	3,548.0	63,576	177.2	20,944	287.8	21,504	35.5	7,166	—	—

	鑛泉地		池沼		山林		牧場		原野		雑種地	
	地積	賃貸價額	地積	賃貸價額	地積	賃貸價額	地積	賃貸價額	地積	賃貸價額	地積	賃貸價額
新田村	—	—	町 2.2	円 6	町 279.3	円 2,104	町 11.4	円 51	町 83.6	円 228	町 —	円 —
妻町	—	—	0.4	2	214.6	1,847	—	—	68.7	215	0.2	1
都於郡村	—	—	0.0	0	390.5	3,295	—	—	241.6	818	0.3	1
三財村	—	—	—	—	739.6	4,202	—	—	186.4	661	0.2	2
三納村	—	—	—	—	204.5	1,613	—	—	78.0	278	1.3	8
西米良村	—	—	—	—	2,682.8	7,769	—	—	100.8	161	0.1	0
東米良村	—	—	—	—	1,971.3	5,364	—	—	80.3	136	0.0	0
上穂北村	—	—	—	—	283.3	2,442	—	—	158.7	416	—	—
木城村	—	—	0.4	2	243.1	1,972	—	—	107.2	356	—	—
川南村	—	—	1.8	8	831.0	7,698	—	—	205.6	511	0.4	10
都農町	—	—	0.0	0	503.0	4,156	—	—	475.9	1,406	3.3	26
美々津町	—	—	—	—	80.2	662	—	—	66.1	174	0.0	0
東臼杵郡												
總數	—	—	**3.7**	**204**	**20,019.7**	**124,822**	—	—	**8,659.6**	**25,992**	**23.0**	**670**
門川町	—	—	0.1	10	946.7	6,152	—	—	771.7	2,286	7.2	41
富島町	—	—	1.7	84	764.7	5,371	—	—	790.6	2,541	0.6	3
岩脇村	—	—	—	—	580.9	3,954	—	—	279.7	807	2.8	188
東郷村	—	—	0.1	9	2,075.8	12,736	—	—	875.2	2,847	2.4	8
南郷村	—	—	—	—	1,202.7	6,442	—	—	367.2	1,098	0.6	2
西郷村	—	—	0.1	4	1,604.8	8,950	—	—	941.6	2,630	—	—
北郷村	—	—	0.1	3	1,124.4	7,010	—	—	211.7	738	—	—
北方村	—	—	0.2	18	2,252.9	13,313	—	—	373.5	984	—	—
南方村	—	—	0.5	23	1,580.7	11,130	—	—	762.5	2,006	2.7	14
北川村	—	—	0.7	42	4,752.4	31,988	—	—	1,807.5	5,621	1.3	6
南浦村	—	—	0.1	7	1,150.0	7,198	—	—	416.6	1,248	3.5	214
北浦村	—	—	0.1	4	1,983.7	10,578	—	—	1,061.8	3,186	1.9	194

民有有租

	總數		田		畑		宅地		鹽田	
	地積	賃貸價額	地積	賃貸價額	地積	賃貸價額	地積	賃貸價額	地積	賃貸價額
					西				臼	
總數	町 33,226.0	円 577,183	町 1,671.1	円 216,748	町 16,790.8	円 240,734	町 416.3	円 70,247	—	—
高千穗町	2,677.5	93,405	219.9	29,518	907.6	37,145	73.7	21,016	—	—
上野村	1,518.2	57,673	155.5	27,479	318.8	20,153	32.7	6,992	—	—
岩戸村	2,701.0	64,901	187.4	28,069	492.1	21,752	43.3	7,103	—	—
七折村	3,759.6	60,986	110.3	16,046	1,251.4	29,152	44.1	8,342	—	—
岩井川村	3,477.6	43,827	121.3	14,058	2,095.9	19,511	28.2	4,491	—	—
諸塚村	8,403.6	54,959	111.4	11,355	6,546.4	35,175	33.5	3,159	—	—
椎葉村	4,209.1	45,636	269.2	19,159	3,707.2	21,757	68.9	4,225	—	—
鞍岡村	1,547.7	43,937	218.9	31,600	180.1	6,313	17.5	2,639	—	—
三ヶ所村	3,233.4	64,569	167.5	23,391	801.9	29,006	38.9	4,800	—	—
田原村	1,698.3	47,290	109.7	16,073	489.4	20,770	35.5	7,480	—	—

民有免

	總數	學校敷地	府縣鄉村社招魂社地	墳墓地	火葬場敷地	用惡水路	溜池	堤塘	井溝	鐵道用地	道路	保安林
						全						
昭和十四年	町 6,960.9	町 506.2	町 18.3	町 317.4	町 0.5	町 71.0	町 549.1	町 197.2	町 3.9	町 55.5	町 223.9	町 2,944.8
昭和十三年	8,083.6	614.9	24.2	454.8	0.5	77.2	637.0	474.1	6.0	55.6	295.2	3,596.1
昭和十二年	6,649.0	501.3	18.5	317.5	0.5	71.2	548.0	201.2	3.9	56.7	222.9	2,923.9
昭和十一年	5,764.7	498.6	17.8	316.8	0.5	69.7	542.2	201.5	4.0	58.5	224.1	2,877.8
昭和十年	5,762.9	497.1	17.4	317.6	0.5	69.0	546.2	202.5	3.9	64.2	221.6	2,875.6
						郡				市		
宮崎	447.6	28.5	0.2	19.5	—	1.9	239.0	12.1	0.0	39.0	23.7	73.7
南那珂	229.6	35.5	1.2	37.0	0.2	0.1	40.9	55.9	2.2	10.9	20.0	19.4
北諸縣	2,259.0	88.9	0.4	22.7	—	3.2	5.2	0.8	—	0.0	8.4	2,126.5
西諸縣	505.3	20.1	1.0	20.8	—	5.7	7.3	—	—	—	11.6	48.8
東諸縣	601.4	79.0	0.4	31.8	0.0	6.6	17.8	1.9	0.1	0.5	19.0	170.9
兒湯	640.8	134.5	11.9	52.0	0.1	12.8	97.2	8.4	0.6	—	41.6	85.0
東臼杵	425.0	28.3	0.3	43.7	—	2.5	24.0	68.8	0.4	—	21.9	212.5
西臼杵	1,302.6	16.7	0.2	53.6	—	14.4	0.8	—	—	—	46.7	69.7
宮崎市	262.1	31.2	0.5	11.2	0.1	0.3	100.0	1.7	0.1	5.1	18.9	63.3
都城市	106.8	25.3	—	9.9	0.1	23.3	2.8	—	—	—	8.8	—
延岡市	180.7	18.2	2.2	15.2	—	0.2	14.1	47.6	0.5	—	3.3	75.0

地ノ二（續）

續泉地		池沼		山林		牧場		原野		雜種地	
地積	賃貸價額	地積	賃貸價額	地積	賃貸價額	地積	賃貸價額	地積	賃貸價額	地積	賃貸價額
杵				郡							
—	—	—	—	町 10,246.2	円 41,300	—	—	町 4,101.5	町 8,139	町 0.1	円 15
—	—	—	—	1,095.7	4,844	—	—	380.6	882	—	—
—	—	—	—	390.2	1,825	—	—	621.0	1,224	—	—
—	—	—	—	1,344.2	6,480	—	—	634.0	1,497	—	—
—	—	—	—	1,994.8	6,974	—	—	359.0	472	—	—
—	—	—	—	1,137.1	5,469	—	—	95.0	283	0.1	15
—	—	—	—	1,633.0	5,190	—	—	79.3	80	—	—
—	—	—	—	163.8	495	—	—	—	—	—	—
—	—	—	—	510.9	2,146	—	—	620.3	1,239	—	—
—	—	—	—	1,388.1	5,676	—	—	837.0	1,696	—	—
—	—	—	—	588.4	2,201	—	—	475.3	766	—	—

地租

公園地	鹽廠敷地	市役所敷地	町村役場敷地	警察官衙敷地	議事堂敷地	郵便電信電話用敷地	農事試驗場敷地	水產試驗場敷地	病院敷地	隔離病舍敷地	檢疫所敷地	水道用地	其他
						管							
町 5.7	町 1.8	町 1.1	10.6	町 1.0	町 0.1	町 0.0	町 20.5	町 1.8	町 7.2	町 11.5	町 0.1	町 —	町 2,011.7
11.3	1.8	2.6	13.9	1.6	0.1	0.2	17.8	2.2	10.1	11.5	0.4	0.2	1,774.3
5.7	1.8	1.1	10.6	0.9	0.1	0.0	17.1	1.4	7.1	11.6	0.0	0.4	1,725.6
5.7	1.8	1.5	10.2	1.0	0.1	0.0	17.1	1.4	7.1	10.8	0.0	0.4	896.1
5.7	1.8	0.8	10.8	1.2	0.1	0.1	17.1	1.4	7.1	10.8	0.1	0.4	889.9
						別							
0.2	—	—	2.1	—	—	—	3.0	0.9	0.1	2.4	0.0	—	1.3
0.2	—	—	1.6	0.3	—	0.0	1.4	—	—	1.9	0.0	—	0.9
—	—	—	1.5	0.0	—	0.0	—	—	1.1	0.3	—	—	—
2.6	—	—	1.0	0.1	—	—	—	—	—	1.4	—	—	384.9
—	—	—	1.1	—	—	—	—	—	—	0.6	—	—	271.7
—	—	—	1.2	0.0	—	—	7.1	0.4	—	3.3	—	—	184.7
—	—	—	1.5	0.2	—	—	—	0.4	1.2	—	0.0	—	19.3
—	—	—	0.6	0.1	0.0	—	—	—	—	0.8	—	—	1,099.0
—	1.8	0.2	—	0.3	0.1	—	6.7	0.1	4.3	0.3	—	—	15.9
0.3	—	0.3	—	0.0	—	—	2.3	—	0.4	0.5	—	—	32.8
2.4	—	0.6	—	0.0	—	0.0	—	—	0.1	0.0	0.1	—	1.2

在現日一月一年五十和昭

25 年 期 地

	總數		荒地		開墾地		新開地		造林地		其他	
	地積	賃貸價額	地積	賃貸價額	地積	賃貸價額	地積	賃貸價額	地積	賃貸價額	地積	賃貸價額
					全		管					
昭和十四年	町 15,266.2	円 1,431,190	町 1,931.6	—	町 526.8	円 2,899	町 42.0	—	町 1,111.8	—	町 11,654.0	円 1,428,291
昭和十三年	14,091.0	1,423,913	965.2	—	512.7	2,989	41.9	—	1,293.9	—	11,283.3	1,420,924
昭和十二年	13,835.8	1,422,822	751.8	—	513.7	2,962	72.2	—	1,568.8	—	10,929.3	1,919,860
昭和十一年	13,306.6	2,195,568	945.8	—	629.9	4,821	64.5	—	904.1	—	10,762.3	2,190,747
					郡	市	別		昭和十五年一月一日現在			
宮崎	3,900.5	352,900	774.0	—	29.7	199	—	—	156.6	—	2,940.2	352,701
南那珂	3,604.0	377,349	569.8	—	109.3	476	—	—	114.9	—	2,810.0	376,873
北諸縣	1,411.8	111,266	283.2	—	30.1	159	—	—	132.6	—	965.9	111,107
西諸縣	767.8	49,140	60.2	—	46.0	315	—	—	44.1	—	617.5	48,825
東諸縣	1,095.1	121,089	63.1	—	51.4	194	—	—	170.8	—	809.8	120,895
兒湯	1,689.4	145,237	106.0	—	71.9	542	—	—	26.6	—	1,484.9	144,695
東臼杵	1,092.2	61,270	32.0	—	106.2	615	40.8	—	337.4	—	575.8	60,655
西臼杵	57.2	168	0.6	—	56.6	168	—	—	—	—	—	—
宮崎市	584.6	76,827	0.9	—	3.8	47	—	—	—	—	579.9	76,780
都城市	199.3	30,140	18.9	—	10.8	91	—	—	—	—	169.6	30,049
延岡市	864.3	105,804	22.9	—	11.0	93	1.2	—	128.8	—	700.4	105,711

氣　　象

（宮崎氣象）

平均氣温		16.3度
平均濕度		78%
降水總量		3,104.8粍
最強風速		21.7米/秒
平均風速		2.1
天氣日數	快晴	75
	曇天	135
	不照	56
	降水（0.1粍以上）	158
	暴風	4

概　說

宮崎市を中心としたる氣象

本年平均氣温は16度3を示し平年より 0度1低く、平均濕度は1％9少さく日照時數の合計は2,325時あつて、平年より246時多く、降水總量は3,104粍8に達し平年より557粍の多量であつた、各月に就て見るに濕度は一月より六月に至るまで少さく温度は一月は稍低温を示したが、二、三兩月は平年より約半度高く、降水量は三月より五月まで多く、尤も五月は中旬まで天氣眞好であつたが、下旬に顯著なる降雨があつた爲平年より 100粍餘の多量であつた、六月は下旬に至り梅雨の狀態を現はしたるも、月總量は平年より52粍餘少なく、七月は著しき降雨なくして112粍餘の減少を示した、卽ち五月より七月まで日照稍多かつたが、八月は稍低温にて降水量は532粍に上り平年より245粍餘多く、九月は天氣眞く日照旺盛にして降水量は114粍6に止まり平年233粍の減少を示し、蒸發も旺んであつた。

十月は上旬及下旬に寡雨であつたが、十六日に颱風の襲來に依り午後十時限界の日雨量は587粍2に達する未曾有の豪雨あり宮崎市を中心に縣下に甚大なる風水害を起した、之が爲十月の降水總量は726粍5に上り平年より499粍餘の過多量を示した、十一月は頗る温暖にて降水稍多量であつたが、日照時數は平年並であつた、十二月は寡雨、晴燥に經過し、平均氣温は平年より0度7低く、平均濕度は3％7の寡少であつた。

縣　內　氣　候

氣　温　平均氣温（最高、最低氣温の平均）は南部の海岸は17度餘、北部の海岸は16度5餘を示し、內陸は一般に15度5內外であるが、西臼杵郡の奥地では14度5內外を示し、各地共平年と大差はない、最高氣温の極は延岡の37度0で、最低氣温の極は、三田井の(－)14度0下福眞の(－)15度0にして之に次いでゐる。

降　水　降水總量は南那珂郡北河內の3,919粍最も多く、宮崎郡田野の3,729粍之に次ぎ、兒湯郡東米眞村中之又にても3,686粍を測り、其他も概ね2,500粍乃至3,000粍を示し西臼杵郡の奥地なる三田井、三ヶ所附近は2,000粍以下である、之を平年に比するに前記の3,000粍以上の地域は 500粍以上多く、就中田野は939粍餘多く、北河內は803粍餘の多量である、一般に平年より多量であるか、奥地は却つて300粍以上の減少を示し、三ヶ所や加久藤は 500粍以上も寡少である、最多日雨量（午前十時限界）は宮崎の472粍4最も多く、神門の449粍0、田野の395粍4之に次ぎ、有水の306粍2、都農の304粍6の順位にて起日は颱風襲來したる10月16日に起つた處が多い。

本　年　中　顯　著　現　象

三月二十日日向灘北部の地震　3月20日午後0時22分頃美々津川河口の東北東約20粁の沖合に相當大規模の地震起り、宮崎の震震時刻は午後0時22分40秒2、震度は中震であつたが、縣內北部及中部では强震を感じ、宮崎市內では壁に割目を生じたる家屋多く煉瓦塀の倒潰したるもの二ヶ所あつた。

梅雨期の降水量　本年は梅雨期より盛夏の候に亙り北九州、中國、四國、近畿地方は著しき旱害を被つたが、本縣に於ても6月の降水量は美々津川流域及小丸川流域の上流、一つ瀨川流域にては平年より數十粍乃至百數十粍の不足を示したが其他の地方は概ね80粍乃至150粍の多量であつた、又7月は概ね降水少なく特に大淀川流域にては百數十粍乃至二百粍も少く其他の河川流域は上流に於て百粍乃至百數十粍の寡少であつた、之が爲一時用水の不足を感じた地方もあつたが、局部的には時々豪雨があり出水被害をさへ見た處もあつた程で、一般には大した影響はなかつた。

十月十六日の颱風被害　本年中颱風に依り多少なり被害を見たること四回あるが、其中10月16日本縣南方海上を東北東に通過した颱風の爲宮崎の最强風速度は21米7（北々東）に達し宮崎を中心として宮崎郡、南那珂郡北部に未曾有の豪雨降り甚大なる水害を被つた、殊に清武村にては清武川の堤防決潰に依り急劇に土砂を押流して多數の家屋を流失せしめ死者三十數名を出し稻田の埋沒及流失せるもの百町歩以上に達する慘害を惹起した。

26　中央氣象臺宮崎測候所

位置	經緯度 東經	經緯度 北緯	海面上ノ高	開始年月日	主要器械ノ位置 晴雨計（海面上）	寒暖計（地上）	雨量計（地上）	風力計（地上）
宮崎市黑迫町	度 131.26	度 31.55	米 6.8	明治年月日 16. 1. 1	米 8.4	米 1.2	糎 20	米 10.3

27　管內氣象觀測所

昭和十四年十二月三十一日現在

氣象區	觀測所	所在地	位置 東經	位置 北緯	海拔（概數）	觀測開始年月
沿海南部	*本城	南那珂郡　本城村河崎農場	度 131.15	度 31.20	米 80.0	明治 年月 7. 1
	福島	南那珂郡　福島町役場	131.14	31.28	10.0	明治 28. 8
	*南郷	南那珂郡　南郷村柑橘試驗場	131.21	31.32	20.0	明治 9. 6
	*星倉	南那珂郡　飫肥農學校	131.23	31.37	20.0	明治 27. 7
	北河内	南那珂郡第二北郷尋常小學校	131.21	31.42	80.0	大正 4. 3
	*内海	宮崎郡青島村製茶料花試驗地	131.28	31.45	15.0	昭和 10. 1
	田野	宮崎郡　田野村役場	131.18	31.50	130.0	明治 28. 8
	*宮崎	宮崎測候所	131.26	31.55	6.8	16. 1
	*高岡	東諸縣郡　高岡尋常高等小學校	131.18	31.57	19.3	27. 7
沿海北部	*都農	兒湯郡　都農尋常高等小學校	131.34	32.16	30.0	昭和 13. 1
	*高鍋	兒湯郡　高鍋農學校	131.30	32.07	11.3	明治 27. 7
	*川南	農事試驗場川南分場	131.30	32.09	55.0	昭和 7. 1
	*山陰	東臼杵郡　東郷村役場	131.32	32.23	40.0	大正 4. 3
	細島	東臼杵郡　細島尋常高等小學校	131.40	32.25	3.0	明治 28. 8
	*延岡	延岡市　延岡尋常小學校	131.40	32.35	7.8	27. 7
	川内名	東臼杵郡　北川村役場	131.42	32.41	16.0	大正 8.12
内陸南部	有水	北諸縣郡　有水尋常高等小學校	131.08	31.51	143.3	昭和 13. 1
	*都城	都城市　都城農學校	131.04	31.43	154.0	明治 27. 7
	西嶽	北諸縣郡　西嶽尋常高等小學校	130.57	31.48	250.0	大正 12. 4
	高原	西諸縣郡　高原町役場	131.01	31.56	180.0	明治 44. 4
	*小林	西諸縣郡　小林町役場	130.58	31.59	205.6	27. 7
	*加久藤	西諸縣郡　加久藤村役場	130.49	32.03	215.0	28. 8
	須木	西諸縣郡　須木村役場	131.04	32.04	380.0	28. 8
	野尻	西諸縣郡　野尻村役場	131.06	31.57	167.0	昭和 10.12
内陸北部	寒川	兒湯郡　寒川尋常小學校	131.17	32.10	450.0	大正 12. 4
	*村所	兒湯郡　西米良村役場	131.09	32.14	230.0	明治 28. 1
	中之又	兒湯郡　中之又尋常高等小學校	131.21	32.18	400.0	大正 12. 4
	尾八重	兒湯郡　東米良村役場	131.19	32.13	80.0	4. 3
	*神門	東臼杵郡　南郷村役場	131.20	32.23	250.0	明治 27. 7
	田代	東臼杵郡　西郷村役場	131.25	32.26	140.0	28. 8
	*下福良	西臼杵郡　椎葉村役場	131.09	32.28	380.0	28. 1
	北方	東臼杵郡　北方村役場	131.32	32.33	20.0	大正 4. 3
	祝子川	東臼杵郡　祝子川尋常小學校	131.34	32.44	400.0	12. 4
	宮水	西臼杵郡　宮水尋常高等小學校	131.23	32.39	250.0	4. 3
	家代	東臼杵郡　家代尋常高等小學校	131.21	32.31	360.0	12. 4
	三ヶ所	西臼杵郡　三ヶ所村役場	131.12	32.41	520.0	明治 28. 8
	七ツ山	西臼杵郡　七ツ山尋常高等小學校	131.17	32.34	500.0	大正 12. 4
	*三田井	西臼杵郡　高千穗實業學校	131.18	32.43	330.0	明治 27. 7
	仲組	西臼杵郡　仲組尋常高等小學校	131.25	32.44	380.0	大正 12. 4
	尾前	西臼杵郡　尾向尋常小學校	131.03	32.30	600.0	12. 4

* ハ氣溫、雨量觀測所ニシテ其他ハ雨量觀測所ナリ、尙本文中各月氣象ニ對應スル平均値ハ觀測所創立以來ヨリ昭和十年迄ノ累年合計ノ平均ナリ

28 宮崎氣象 昭和十四年

	一月	二月	三月	四月	五月	六月	七月	八月	九月	十月	十一月	十二月	全年
氣壓（永點ノ度）（粍）													
平均	766.6	766.0	761.9	762.2	759.2	756.5	757.8	755.8	759.1	762.4	764.9	768.8	761.8
平年	766.0	764.9	763.7	761.7	759.4	756.8	757.1	756.6	758.8	762.6	765.2	766.0	761.6
最高	774.0	771.8	768.5	771.3	766.5	762.6	762.3	761.9	764.1	769.9	772.6	774.2	774.2
同上日	9	16	1.21	10	28	6	17	10	27	21	2	12	月日 12.12
最低	755.0	757.6	749.4	751.8	751.7	748.8	746.8	748.7	752.0	734.4	755.4	761.3	月日 734.4
同上日	18	5	11	26	24	29	23	5	9	16	22	10	10.16
氣溫（攝氏）（－）ハ氷點以下													
平均	6.1	7.8	10.9	14.6	18.8	21.8	25.7	25.9	23.1	18.2	14.5	8.0	16.3
平年ヨリ	- 0.7	0.5	0.4	- 0.6	0.2	0.4	- 0.1	- 0.4	- 0.4	0.1	1.3	0.7	0.1
平均最高	12.4	13.6	16.1	19.2	24.1	26.2	29.5	29.9	28.9	23.4	20.2	15.6	21.6
平均最低	0.6	3.1	6.5	10.9	14.6	18.7	23.1	23.0	19.2	14.2	10.1	2.0	12.2
較差	11.8	10.6	9.6	8.3	9.6	7.5	6.4	7.0	9.7	9.2	10.1	13.6	9.4
高極	18.1	19.7	23.0	25.8	31.8	30.7	31.7	32.5	32.3	29.1	26.8	20.3	32.5
日	18	18	31	22	20	22	31	20	10	6	22	9	月日 8.20
低極	- 5.2	- 3.0	0.1	1.8	10.3	12.5	19.8	17.1	14.0	7.4	- 0.3	- 1.9	- 5.2
日	6	9	26	5	17	2	1.2	17	24.25	21	27	12	月日 1. 6
最大較差	16.0	18.1	17.9	16.0	18.3	16.8	9.7	12.7	14.9	14.9	16.0	17.4	18.3
日	29	17	24	28	20	2	31	17	25	1	28	9	月日 5.20
水蒸氣張力（粍）													
平均	4.9	5.5	7.3	9.8	12.3	16.1	21.1	21.0	17.0	12.9	9.8	5.5	11.9
平年ヨリ	- 0.5	- 0.1	- 0.1	- 0.7	- 0.7	- 0.9	0.1	- 0.5	- 1.3	0.3	0.8	- 0.9	- 0.4
雲量													
平均	3.7	4.9	6.4	7.4	6.8	8.2	6.3	6.2	5.0	6.4	5.4	2.3	5.8
平年ヨリ	- 0.5	- 0.1	+ 0.7	+ 0.9	- 0.1	+ 0.4	+ 0.1	+ 0.6	- 1.6	+ 0.7	+ 0.7	- 1.6	+ 0.1

宮崎氣象（續）

	一月	二月	三月	四月	五月	六月	七月	八月	九月	十月	十一月	十二月	全年
氣溫ノ類別日數													
最低0度以下	15	6	—	—	—	—	—	—	—	—	1	9	31
平均0度以下	—	—	—	—	—	—	—	—	—	—	—	—	—
最低25度以上	—	—	—	—	—	—	2	4	—	—	—	—	6
平均25度以上	—	—	—	—	—	3	25	26	7	—	—	—	61
最高25度以上	—	—	—	3	14	21	30	31	27	7	2	—	135
平均30度以上	—	—	—	—	—	—	—	—	—	—	—	—	—
最高30度以上	—	—	—	—	1	1	17	14	8	—	—	—	41
最高35度以上	—	—	—	—	—	—	—	—	—	—	—	—	—
濕度（%）													
平均	69	69	73	79	77	83	87	85	82	83	78	71	78
平年	72	71	74	79	80	84	84	84	84	81	78	74	79
最小	27	32	25	22	26	20	52	49	36	41	37	35	20
同上日	13	8	16	23	26	2	31	15	25	27	1	11.27	月日 6. 2
降水量（粍）													
總量	117.1	37.8	244.6	315.4	346.9	323.0	167.4	532.0	114.6	726.5	171.7	7.8	3,104.8
平年ヨリ	48.0	-67.5	62.7	83.3	101.1	- 52.8	-112.5	245.2	-233.0	499.1	51.2	- 67.8	557.0
二十四時間最多	64.7	19.4	111.6	70.0	118.5	98.4	54.0	180.3	37.7	587.2	49.1	6.8	587.2
日	18	20	6	20	31	26	1	3	15	16	8	23	月日 10.16
一時間最多	7.3	4.3	29.2	14.7	22.3	27.2	19.6	35.0	18.0	134.0	21.2	1.9	134.0
日	18	20	6	20	31	26	1	8	15	16	8	22.23	月日 10.16
蒸發量（粍）													
平均	2.2	2.8	3.2	3.2	4.5	3.8	4.7	4.6	4.7	2.7	2.3	2.2	3.4
平年ヨリ	- 0.1	0.1	0.0	- 0.3	0.5	0.2	- 0.1	- 0.2	0.9	- 0.4	- 0.1	0.0	0.0
最大	3.3	4.5	6.0	8.4	7.8	7.6	7.1	7.4	6.3	5.8	4.0	3.9	8.4
日	2	18	17	27	14	2	27	19	23.30	2.1	25	3.1	月日 4.27
地面溫度（度）													
平均	7.3	9.7	13.3	17.2	22.3	24.0	29.4	29.0	27.2	20.8	16.6	9.6	18.9
平年ヨリ	- 0.2	1.0	1.2	0.1	1.0	- 0.4	0.6	- 0.2	1.3	0.8	2.2	0.3	0.7

宮崎氣象（續）

	一月	二月	三月	四月	五月	六月	七月	八月	九月	十月	十一月	十二月	全年
日照時數（ザヨルダン式）（時間）													
總時數	206.0	181.6	179.0	142.3	212.4	149.7	245.7	202.2	245.6	153.6	169.8	237.4	2,325.3
平年	179.3	160.8	175.5	160.6	176.0	130.1	206.8	216.9	164.9	168.9	163.5	175.8	2,079.1
可照時數ニ對スル百分率%	65	59	48	37	50	35	57	49	67	44	54	76	53
平年	56.2	51.6	47.3	41.4	41.6	30.7	47.8	52.8	44.8	48.0	51.9	56.5	47.0
風速度（米/秒）													
平均	2.0	2.1	2.3	2.6	2.5	2.0	2.0	2.7	1.7	1.8	1.8	1.8	2.1
平年	2.5	2.6	2.6	2.4	2.3	2.3	2.3	2.4	2.1	1.9	2.1	2.4	2.3
最大 速度	9.2	10.0	9.4	9.9	9.8	7.5	9.0	11.3	6.3	21.7	7.2	6.8	21.7
最大 方向	西	北西西	西	西	北東	北東	東北東	東北東	西	北々東	西北西	西北西	北々東
最大 日	5	5	17	23	31	17	23	27	23	16	29	31	月日 10.16
觀測回數ニ對スル方向別平均風速度（米/秒）													
北	0.9	1.7	1.1	1.8	—	1.0	1.9	1.9	1.1	6.9	—	1.2	2.2
北北東	1.7	1.8	3.1	2.3	3.8	1.9	1.6	1.6	0.6	2.3	—	2.4	2.1
北東	1.9	1.8	1.6	3.5	4.7	3.8	3.3	3.7	2.1	4.0	2.9	2.2	3.4
東北東	2.2	3.5	2.9	3.6	3.2	2.7	3.2	4.2	3.0	2.1	2.4	1.7	3.1
東	2.1	1.6	3.3	3.6	3.1	1.5	2.8	3.8	2.9	3.0	2.1	—	2.9
東南東	2.3	3.3	3.1	3.6	3.1	2.7	2.5	5.2	2.8	2.6	—	1.9	3.2
南東	—	3.7	4.5	2.2	5.2	3.5	3.4	4.5	2.1	3.2	2.8	1.3	3.6
南南東	—	—	—	3.0	2.8	5.0	3.1	0.8	4.7	2.6	2.4	1.2	2.9
南	—	—	1.4	0.5	—	—	0.8	—	—	—	—	—	0.9
南南西	—	2.2	—	2.6	1.4	1.8	—	0.6	3.5	—	—	—	1.9
南西	—	1.8	1.1	0.8	2.5	2.6	—	—	1.2	—	—	—	1.8
西南西	2.6	1.0	3.4	2.6	2.3	2.7	0.5	—	1.1	—	2.9	2.3	2.5
西	2.8	3.1	3.1	3.7	3.3	2.4	0.8	—	2.8	1.8	2.8	3.0	2.9
西北西	1.6	1.6	1.8	1.6	1.7	1.6	—	0.7	1.0	1.5	1.8	2.2	1.6
北西	1.5	2.2	1.0	1.3	1.1	1.0	0.7	0.9	0.9	0.9	1.2	1.2	1.1
北北西	1.3	1.1	1.6	0.8	1.6	0.8	0.8	0.6	0.5	0.9	1.1	1.1	1.1
靜穩	0.3	0.2	0.3	0.3	0.3	0.3	0.3	0.3	0.3	0.2	0.3	0.4	0.3

宮崎氣象（續）

	一月	二月	三月	四月	五月	六月	七月	八月	九月	十月	十一月	十二月	全年
方向別最強風速度（米/秒）													
北	4.0	2.8	3.9	4.7	3.3	2.3	1.9	3.3	2.0	8.9	2.7	2.2	8.9
北北東	3.3	2.3	7.8	5.9	8.2	5.5	4.4	5.3	2.3	21.7	4.0	4.5	21.7
北東	4.2	4.6	6.4	7.0	9.8	7.5	8.5	7.8	4.8	5.9	4.5	5.2	9.8
東北東	3.4	4.1	4.6	6.4	6.9	4.8	9.0	11.3	3.9	3.8	3.9	3.8	11.3
東	3.3	3.3	5.6	4.8	6.7	3.4	5.9	10.3	4.5	4.8	3.8	2.5	10.4
東南東	5.3	3.8	4.4	4.8	4.8	5.1	5.9	9.6	4.0	4.1	4.1	2.3	9.6
南東	3.3	4.2	5.8	4.5	6.8	5.3	6.0	10.5	5.1	4.2	4.8	2.8	10.5
南南東	2.1	4.3	4.8	3.6	6.7	5.4	5.0	5.1	5.1	5.0	3.8	1.9	6.7
南	1.6	1.1	4.6	2.3	2.7	5.8	2.3	3.1	5.3	2.0	0.9	1.5	5.8
南南西	—	2.2	2.3	5.4	5.0	2.5	1.3	1.7	3.5	1.3	3.1	1.1	5.4
南西	1.8	3.1	6.0	5.4	5.2	5.3	1.6	0.8	4.2	1.5	2.7	1.4	5.4
西南西	5.5	5.4	7.3	6.9	5.4	6.4	1.3	0.6	3.8	3.5	4.6	4.8	7.3
西	9.2	8.8	9.4	9.9	6.1	6.3	2.7	1.3	6.3	5.3	5.7	5.5	9.9
西北西	6.7	10.0	7.5	8.9	5.2	5.0	1.2	2.7	4.7	4.0	7.2	6.8	10.0
北西	4.2	7.3	5.8	5.7	4.0	2.8	7.0	2.3	3.9	9.6	4.3	4.8	9.6
北北西	2.7	1.8	2.5	2.5	3.5	2.7	2.0	3.5	2.3	5.5	1.8	2.5	5.5
最大	9.2	10.0	9.4	9.9	9.8	7.5	9.0	11.3	6.3	21.7	7.2	6.8	21.7
各風向觀測回數													
北	2	2	2	2	0	3	1	3	1	3	0	2	21
北北東	1	2	7	5	2	10	8	5	1	5	0	2	48
北東	1	1	2	16	9	3	9	12	2	8	7	4	74
東北東	4	3	5	5	7	6	6	14	4	5	5	2	66
東	3	1	2	5	8	4	14	11	9	6	2	0	65
東南東	3	4	4	5	6	5	9	8	5	2	0	4	55
南東	0	1	5	2	5	4	9	7	4	2	4	2	45
南南東	0	0	0	3	4	2	3	1	1	2	1	2	19
南	0	0	1	1	0	0	2	0	0	0	0	0	4
南南西	0	1	0	1	2	2	0	1	1	0	0	0	8
南西	0	3	2	1	3	2	0	0	2	0	0	0	13
西南西	12	4	7	5	6	12	1	0	1	0	4	4	56
西	23	19	19	13	5	10	1	0	12	6	12	16	136
西北西	22	21	13	8	10	6	0	5	13	11	12	14	135
北西	16	11	10	11	11	11	10	18	24	26	23	27	198
北北西	1	7	4	1	4	2	3	1	2	9	9	12	55
靜穩	5	4	10	6	11	8	17	7	8	8	11	2	97

宮崎氣象（續）

		一月	二月	三月	四月	五月	六月	七月	八月	九月	十月	十一月	十二月	全年
地中温度（度）														
深サ	0.05米	7.5	9.7	13.2	17.2	22.2	23.8	29.1	28.5	26.6	20.2	16.0	9.0	18.6
深サ	0.1	7.4	9.5	12.9	16.8	21.8	24.0	29.0	28.9	27.3	21.0	17.0	10.1	18.8
深サ	0.2	8.1	9.7	12.8	16.8	21.3	23.4	28.0	28.4	27.1	21.2	17.3	10.9	18.8
深サ	0.3	8.7	10.0	12.7	16.5	20.9	23.4	27.9	28.6	27.4	21.7	17.9	11.8	19.0
深サ	0.5	9.5	10.0	12.7	16.2	20.2	22.7	26.6	28.2	27.4	22.5	18.8	13.4	19.0
深サ	1.0	13.0	11.9	13.0	15.2	18.1	20.9	23.9	26.5	26.4	23.5	20.4	16.6	19.1
深サ	2.0	17.0	15.3	14.8	15.3	16.5	18.4	20.4	22.7	23.4	22.7	21.6	19.2	18.9
深サ	3.0	18.9	17.8	16.8	16.4	16.6	17.5	18.6	19.9	20.8	20.9	20.5	19.7	18.7
深サ	5.0	19.2	18.9	18.4	17.9	17.5	17.3	17.4	17.4	17.8	18.2	18.7	18.8	18.1
天氣日數														
降水	0.1粍以上	8	6	14	20	14	19	20	18	11	16	9	3	158
降水	1.0粍以上	8	4	11	15	9	18	13	17	8	11	7	1	122
雪		0	2	0	0	0	0	0	0	0	0	0	0	2
霰		0	0	0	0	0	0	0	0	0	0	0	0	0
雹		0	0	0	0	0	0	0	0	0	0	0	0	0
雷	電	0	0	3	0	0	0	3	2	1	0	0	0	9
快	晴	12	8	6	5	3	0	2	3	8	5	5	18	75
曇	天	6	7	14	21	15	20	12	11	9	13	6	1	135
不	照	3	4	6	9	7	8	2	3	2	10	2	0	56
暴	風	0	1	0	0	0	0	0	2	0	1	0	0	4
霜		21	11	2	1	0	0	0	0	0	0	1	16	52
結	氷	24	12	1	0	0	0	0	0	0	0	1	15	53
地震回數														
有	感	1	1	9	0	1	1	1	0	0	0	0	0	14
無	感	30	18	101	26	43	30	20	30	21	11	17	23	370

29 縣內最高最低氣温ノ平均 昭和十四年

地名		一月	二月	三月	四月	五月	六月	七月	八月	九月	十月	十一月	十二月	全年
星倉		7.0	9.2	12.0	15.3	19.5	22.8	25.9	26.1	23.6	19.5	16.0	9.5	17.2
平年		8.1	8.5	11.8	16.0	19.1	22.8	26.6	27.2	24.6	19.4	14.7	10.1	17.4
宮崎		6.5	8.3	11.3	15.1	19.4	22.4	26.3	26.5	24.0	18.8	15.1	8.8	16.9
平年		7.2	7.6	10.8	15.3	19.0	22.6	26.3	26.9	24.0	18.5	13.6	9.1	16.7
高岡		6.5	8.2	11.1	15.1	19.4	22.0	25.6	26.1	23.7	18.6	15.3	8.6	16.7
平年		7.2	7.9	11.0	15.5	19.3	22.7	26.6	27.2	24.0	18.7	13.9	9.3	16.9
高鍋		6.0	7.2	10.8	14.6	18.5	21.9	25.8	26.2	23.7	18.7	15.5	8.5	16.4
平年		7.1	7.4	10.7	15.1	18.7	22.3	26.1	26.7	24.2	18.6	13.7	9.0	16.6
延岡		5.9	7.3	10.5	14.8	19.0	22.1	26.4	27.3	24.2	19.0	15.4	8.5	16.7
平年		6.5	7.0	10.2	15.0	18.7	22.2	25.9	26.9	24.1	18.5	13.4	8.6	16.4
都城		5.0	6.7	10.1	14.2	18.5	21.8	26.0	25.9	22.8	17.9	13.8	6.8	15.8
平年		5.5	6.3	9.8	14.8	18.4	22.1	26.0	26.6	23.8	17.7	12.3	7.4	15.9
小林		4.2	6.4	10.1	13.8	18.4	21.3	25.1	25.1	22.0	17.5	14.0	7.4	15.4
平年		5.8	6.3	9.7	14.6	18.4	21.8	25.7	26.2	23.3	17.6	12.4	7.8	15.8
神門		4.6	6.4	9.9	13.7	18.4	21.4	25.7	25.4	23.0	17.6	13.5	6.2	15.5
平年		4.9	6.1	9.1	14.3	18.2	21.5	25.5	26.0	22.8	17.1	11.9	7.3	15.4
三田井		3.3	5.3	9.3	12.6	17.2	22.3	26.7	25.0	21.9	16.2	11.7	5.3	14.7
平年		4.4	4.9	8.7	13.6	17.3	21.0	24.9	25.5	22.4	16.2	11.2	6.5	14.7
下鶴		3.3	5.2	8.9	12.2	17.0	20.2	24.4	24.1	21.1	16.9	12.5	5.5	14.3
平年		4.5	5.3	8.6	13.3	17.3	20.4	24.9	25.1	21.5	15.6	10.8	6.8	14.5
川南		6.7	7.6	11.2	14.7	19.0	21.6	25.4	25.7	23.3	18.7	15.0	8.6	16.5
平年		6.5	7.4	9.8	14.7	13.8	22.4	26.6	26.4	23.2	17.9	13.6	9.7	16.4
本城		7.6	9.3	11.7	14.8	18.8	21.9	25.7	26.3	24.3	19.6	16.3	10.4	17.2
平年		7.6	8.3	10.6	15.2	19.5	22.1	26.2	26.3	23.6	18.4	14.5	10.7	16.9
南郷		7.1	7.9	11.2	14.4	18.2	22.0	25.4	25.7	23.0	18.7	15.1	8.3	16.7
平年		—	—	—	—	—	—	—	—	—	—	—	—	—
内海		7.6	9.1	12.0	15.2	19.1	22.2	26.0	26.5	23.9	19.7	15.8	10.0	17.3
平年		—	—	—	—	—	—	—	—	—	—	—	—	—
村所		4.2	6.1	9.9	13.7	18.2	21.5	25.5	25.9	22.9	17.4	13.3	6.7	15.4
平年		—	—	—	—	—	—	—	—	—	—	—	—	—
山陰		4.6	7.0	10.3	14.6	18.4	21.8	25.4	25.8	22.8	17.8	13.7	6.3	15.7
平年		—	—	—	—	—	—	—	—	—	—	—	—	—
加久藤		—	5.9	10.0	13.7	18.1	21.3	25.6	26.0	22.6	17.4	13.1	6.3	—
平年		—	—	—	—	—	—	—	—	—	—	—	—	—

30 縣內平均最高氣温 昭和十四年

地名		一月	二月	三月	四月	五月	六月	七月	八月	九月	十月	十一月	十二月	全年
星倉		13.3	15.1	17.4	19.6	25.0	27.0	28.9	29.5	28.4	24.9	21.1	16.0	22.1
平年		14.1	14.2	17.3	21.4	24.6	27.3	31.0	31.8	29.3	25.0	20.7	16.3	22.8
宮崎		12.4	13.6	16.1	19.2	24.1	26.2	29.5	29.9	28.9	23.4	20.2	15.6	21.6
平年		12.7	12.9	15.9	20.2	23.6	26.3	30.0	30.7	28.0	23.5	19.1	14.7	21.5
高岡		12.3	13.7	16.5	19.5	24.6	25.9	28.7	29.9	28.7	23.7	20.7	15.6	21.6
平年		13.3	13.9	17.1	21.5	25.0	27.5	31.2	31.9	29.3	24.3	19.9	15.2	22.5
高鍋		11.9	13.1	16.1	19.3	23.7	26.2	29.6	30.3	28.9	23.7	20.8	15.4	21.6
平年		12.9	13.1	16.6	20.8	23.9	26.7	30.3	31.1	28.7	23.8	19.3	15.0	21.9
延岡		12.4	13.1	15.9	19.5	24.4	26.2	30.5	31.7	29.6	24.0	20.7	15.3	21.9
平年		12.8	13.2	16.4	21.0	24.3	26.9	30.6	31.9	29.1	24.3	19.6	14.9	22.1

縣內平均最高氣温（續）

地名	一月	二月	三月	四月	五月	六月	七月	八月	九月	十月	十一月	十二月	全年
都城	12.2	12.6	16.1	19.4	24.6	26.3	30.4	30.5	28.7	23.8	20.2	14.9	21.6
都城年	12.4	12.8	16.2	21.2	24.6	27.1	30.7	31.6	29.0	24.1	19.2	14.2	21.9
小林	10.8	11.8	15.5	18.6	24.3	25.8	29.3	29.4	27.4	23.0	19.4	13.9	20.8
小林年	11.7	12.3	15.6	20.6	24.2	26.6	30.3	31.2	28.4	23.6	18.7	13.9	21.4
神門	11.8	13.0	17.1	19.3	25.3	26.5	30.5	30.2	29.0	23.4	1.98	15.3	21.8
神門年	11.8	13.0	16.0	21.0	24.5	26.4	30.5	31.0	27.9	23.3	18.8	142.	21.5
三田井	9.4	11.6	15.1	17.5	22.8	26.7	32.0	29.5	27.2	21.6	17.6	12.5	20.3
三田井年	10.4	10.9	15.1	20.2	23.8	26.3	29.6	30.5	27.7	22.8	17.9	12.6	20.6
下福百	10.1	11.2	14.4	17.2	23.5	25.6	29.6	28.8	27.0	23.3	19.0	13.3	20.2
下福百年	10.2	11.3	14.8	19.9	23.7	25.6	29.9	30.0	26.2	21.6	17.2	12.7	20.2
川南	12.8	12.9	17.0	19.8	24.6	25.6	28.9	29.2	28.2	23.4	19.9	15.2	21.4
川南年	12.0	12.8	15.2	19.3	23.7	26.5	30.5	30.3	27.3	22.8	18.8	15.0	21.2
本城	12.6	13.9	15.9	18.6	22.9	24.9	28.1	28.8	28.2	24.6	21.0	15.3	21.2
本城年	11.6	12.7	14.8	18.8	22.5	24.8	28.9	29.0	26.5	21.9	18.2	14.4	20.3
南郷	12.4	13.6	16.2	18.8	23.3	25.7	28.4	28.9	27.9	23.6	20.3	15.2	21.2
南郷年	—	—	—	—	—	—	—	—	—	—	—	—	—
內海	12.7	13.8	16.2	18.9	23.5	25.9	28.9	29.7	28.3	23.7	20.1	15.2	21.4
內海年	—	—	—	—	—	—	—	—	—	—	—	—	—
村所	10.4	11.6	15.5	18.9	25.3	26.6	30.6	31.0	28.5	22.9	18.7	13.1	21.1
村所年	—	—	—	—	—	—	—	—	—	—	—	—	—
山陰	12.0	13.1	16.6	20.0	24.4	26.5	29.9	30.1	27.9	22.4	19.8	14.7	21.4
山陰年	—	—	—	—	—	—	—	—	—	—	—	—	—
加久藤	—	11.8	15.6	18.6	24.4	26.2	30.5	30.6	28.8	22.8	18.8	12.5	—
加久藤年	—	—	—	—	—	—	—	—	—	—	—	—	—

31 縣內平均最低氣温 （一）印ハ氷點以下 昭和十四年

地名	一月	二月	三月	四月	五月	六月	七月	八月	九月	十月	十一月	十二月	全年
星倉	0.6	3.3	6.7	10.9	13.9	18.6	22.9	22.7	18.8	14.8	10.1	2.9	12.3
星倉年	2.1	2.8	6.2	10.6	13.8	18.4	22.2	22.5	19.8	13.8	8.7	3.9	12.1
宮崎	0.6	3.1	6.5	10.9	14.6	18.7	23.1	23.0	19.2	14.2	10.1	2.0	12.2
宮崎年	1.6	2.4	5.7	10.5	14.4	18.9	22.6	23.0	19.9	13.6	8.1	3.4	12.0
高岡	0.7	2.8	5.8	10.8	14.2	18.1	22.5	22.4	18.8	13.6	10.0	1.6	11.8
高岡年	1.2	1.9	4.9	9.6	13.6	17.9	22.1	22.4	19.3	12.9	7.9	3.0	11.4
高鍋	0.1	1.2	5.6	9.9	13.4	17.3	22.0	22.0	18.5	13.7	10.1	1.6	11.3
高鍋年	1.3	1.9	5.1	9.8	13.6	18.2	22.0	22.5	19.6	13.4	8.1	3.0	11.5
延岡	(-)0.6	1.4	5.0	10.1	13.7	18.1	22.4	22.8	18.9	14.0	10.0	1.6	11.4
延岡年	0.2	0.8	4.1	8.9	13.0	17.4	21.3	21.9	19.0	12.6	7.3	2.4	10.8
都城	(-)2.2	0.8	4.1	9.0	12.5	17.3	21.5	21.3	17.0	12.0	7.4	(-)1.3	10.0
都城年	(-)1.2	(-)0.4	3.4	8.4	12.4	17.2	21.2	21.7	18.6	11.4	5.4	0.5	9.9
小林	(-)2.4	1.0	4.7	8.9	12.5	16.9	20.8	20.8	16.6	12.1	8.6	0.8	10.1
小林年	(-)0.1	0.3	3.8	8.6	12.5	17.1	21.0	21.2	18.2	11.7	6.1	1.7	10.2
神門	(-)2.6	(-)0.1	2.6	8.0	11.5	16.2	21.0	20.7	16.9	11.7	7.2	(-)2.9	9.2
神門年	(-)1.9	(-)0.8	2.1	7.6	11.8	16.6	20.6	21.0	17.8	10.8	5.1	0.4	9.3
三田井	(-)2.7	(-)0.1	3.4	7.7	11.7	18.0	21.4	20.5	16.5	10.9	5.8	(-)1.8	9.2
三田井年	(-)1.8	(-)1.2	2.2	7.2	10.8	15.7	20.2	20.5	17.2	9.8	4.4	0.2	8.8
下福百	(-)3.5	(-)0.7	3.4	7.1	10.4	14.9	19.2	19.4	15.2	10.4	6.1	(-)2.3	8.3
下福百年	(-)1.3	(-)0.7	2.5	6.8	11.0	15.2	19.9	20.3	16.8	9.5	4.4	0.9	8.8
川南	0.6	2.3	5.4	10.1	13.4	17.6	21.8	22.2	18.5	14.0	10.1	2.0	11.5
川南年	0.9	1.9	4.3	10.1	13.9	18.2	22.9	22.4	19.0	13.0	8.4	4.4	11.6
本城	2.5	4.6	7.5	11.0	14.7	18.8	23.3	23.8	20.3	14.6	11.7	5.4	13.2
本城年	3.5	4.0	6.4	11.7	15.6	19.4	23.4	23.5	20.6	14.8	10.8	7.0	13.4
南郷	(-)0.2	2.1	6.1	10.0	13.2	18.4	22.5	22.5	18.0	13.9	9.9	1.5	11.5
南郷年	—	—	—	—	—	—	—	—	—	—	—	—	—
內海	2.4	4.4	7.7	11.4	14.8	18.5	30.2	23.4	19.6	15.8	11.6	4.8	13.1
內海年	—	—	—	—	—	—	—	—	—	—	—	—	—
村所	(-)2.1	0.5	4.3	8.4	11.1	16.5	20.4	20.9	17.4	11.9	7.9	0.3	9.8
村所年	—	—	—	—	—	—	—	—	—	—	—	—	—
山陰	(-)2.7	1.0	4.0	9.3	12.3	17.0	21.1	21.5	17.8	13.1	7.6	(-)0.5	10.1
山陰年	—	—	—	—	—	—	—	—	—	—	—	—	—
加久藤	—	0.1	4.3	8.8	11.9	16.5	20.8	21.4	16.4	12.0	7.4	0.2	—
加久藤年	—	—	—	—	—	—	—	—	—	—	—	—	—

32 縣內平均最高最低氣温ノ較差 昭和十四年

地名	一月	二月	三月	四月	五月	六月	七月	八月	九月	十月	十一月	十二月	全年
星倉	12.7	11.8	10.6	8.7	11.1	8.4	6.0	6.9	9.6	9.4	10.1	13.1	9.9
星倉年	12.0	11.4	11.1	10.9	10.8	8.9	8.8	9.4	9.6	11.2	12.1	12.6	10.7
宮崎	11.8	10.9	9.6	8.3	9.6	7.5	6.4	7.0	9.7	9.2	10.1	13.6	9.4
宮崎年	11.1	10.6	10.2	9.7	9.3	7.4	7.4	7.7	8.1	9.9	11.0	11.4	9.5
高岡	11.6	10.6	10.7	8.7	10.4	7.8	6.2	7.5	9.8	10.1	10.8	14.0	9.9
高岡年	12.1	12.0	12.3	11.9	11.4	9.6	9.2	9.6	10.0	11.4	12.0	12.2	11.1
高鍋	11.9	11.9	10.5	9.4	10.4	8.9	7.6	8.3	10.4	10.0	10.7	13.8	10.3
高鍋年	11.6	11.2	11.5	11.0	10.4	8.5	8.3	8.6	9.0	10.4	11.2	12.0	10.3
延岡	13.0	11.7	10.9	9.5	10.7	8.1	8.1	8.9	10.6	10.1	10.7	13.7	10.5
延岡年	12.6	12.3	12.3	12.1	11.3	9.5	9.3	10.1	10.1	11.7	12.2	12.5	11.3
都城	14.4	11.8	12.0	10.4	12.1	9.0	8.9	9.2	11.7	11.8	12.8	16.1	11.7
都城年	13.6	13.3	12.8	12.8	12.2	9.9	9.5	10.0	10.4	12.7	13.8	13.8	12.1
小林	13.2	10.9	10.8	9.7	11.8	8.9	8.5	8.6	10.8	11.0	10.8	13.2	10.7
小林年	11.8	12.1	11.8	12.0	11.7	9.5	9.4	10.0	10.1	11.9	12.5	12.2	11.3
神門	14.5	13.1	14.5	11.4	13.8	10.2	9.5	9.5	12.2	11.7	12.6	18.2	12.6
神門年	13.9	13.7	13.9	13.4	12.7	9.9	9.9	10.0	10.1	12.5	13.7	14.0	12.3
三田井	12.2	12.7	11.7	9.8	11.1	8.8	10.6	9.0	10.7	10.7	11.8	14.3	11.1
三田井年	12.2	12.0	12.8	13.0	13.0	10.7	9.5	10.0	10.5	13.0	13.5	12.4	11.9
下福百	13.6	11.9	11.0	10.1	13.1	10.7	10.4	9.4	11.8	12.9	12.8	15.6	11.9
下福百年	11.5	12.0	12.3	13.1	12.7	10.4	10.0	9.6	9.4	12.1	12.9	11.8	11.5
川南	12.2	10.6	11.6	9.2	11.2	8.0	7.1	7.0	9.7	9.4	9.8	13.2	9.9
川南年	11.2	10.9	10.9	9.3	9.7	8.3	7.6	7.9	8.3	9.9	10.4	10.8	9.6
本城	10.1	9.3	8.5	7.6	8.2	6.1	4.8	5.0	7.9	10.0	9.3	9.9	8.0
本城年	8.1	8.7	8.3	7.6	6.8	5.4	5.5	5.5	5.9	7.1	7.5	7.3	7.0
南郷	12.6	11.6	10.3	8.7	10.1	7.3	5.8	6.5	9.9	9.6	10.4	13.7	9.7
南郷年	—	—	—	—	—	—	—	—	—	—	—	—	—
內海	10.3	9.4	8.5	7.5	8.6	7.4	5.9	6.4	8.7	7.9	8.4	10.5	8.3
內海年	—	—	—	—	—	—	—	—	—	—	—	—	—
村所	12.5	11.1	11.2	10.5	14.2	10.0	10.2	10.2	11.1	11.0	10.9	12.8	11.3
村所年	—	—	—	—	—	—	—	—	—	—	—	—	—
山陰	14.6	12.1	12.5	10.7	12.1	9.5	8.9	8.6	10.1	9.3	12.7	15.2	11.3
山陰年	—	—	—	—	—	—	—	—	—	—	—	—	—
加久藤	—	11.7	11.4	9.7	12.5	9.8	9.7	9.3	12.5	10.8	11.4	12.3	—
加久藤年	—	—	—	—	—	—	—	—	—	—	—	—	—

33 縣內高極氣温 昭和十四年

地名	一月	二月	三月	四月	五月	六月	七月	八月	九月	十月	十一月	十二月	全年
星倉	19.3	19.7	21.9	24.0	31.2	30.6	30.7	31.9	30.5	27.2	26.3	19.6	31.9
日	18	25	31	28	20	24	21.23	20	17	13	22	17	8.20
宮崎	18.1	19.7	23.0	25.8	31.8	30.7	31.7	32.5	32.3	29.1	26.8	20.3	32.5
日	18	18	31	22	20	22	31	20	10	6	22	9	8.20
高岡	18.5	19.0	23.5	25.5	28.1	30.7	30.1	32.8	32.0	28.3	26.5	19.6	32.8
日	18	18	31	22	10	22	30.31	20	56.7	7	9	10	8.20
高鍋	17.5	17.2	21.6	24.5	28.2	30.0	31.3	32.1	31.4	27.0	28.5	20.0	32.1
日	18	18	11	28	20	22	20	20	6	6	22	10	8.20
延岡	19.1	19.3	21.9	26.5	28.6	29.6	32.9	31.0	32.6	29.1	27.4	20.2	31.0
日	18	18	31	28	8	1	13.30	6	10	13	22	17	8.6
都城	18.6	18.2	25.6	23.6	29.8	30.0	33.8	34.4	33.7	27.5	27.6	19.0	34.4
日	18	24	31	13.22	27	23	30	6	6	7	9	9	8.6

縣內高極氣温（續）

地名	一月	二月	三月	四月	五月	六月	七月	八月	九月	十月	十一月	十二月	全年
小林	度 16.5 18	度 17.5 19	度 23.9 31	度 22.5 22	度 29.4 6	度 29.2 24	度 31.6 31	度 31.5 6 14	度 31.4 5	度 27.5 6	度 25.4 9	度 17.8 9	度 31.6 7.31
日													
神門	18.4 16	21.3 19	27.0 31	26.2 13	31.5 20	29.8 4	35.0 31	34.5 7	33.6 6	29.4 6	25.6 9	19.0 17	35.0 7.31
日													
三井	19.7 18	19.0 18	27.7 30	23.1 28	29.1 10	29.6 24	36.0 14	36.1 6	32.0 6	27.0 13	24.5 9	18.5 18	36.1 8.6
日田													
下瓦	18.5 18	19.0 18	24.5 30	26.5 28	29.0 10	29.0 9	31.0 30.31	31.6 6	30.1 5.6.7. 8.14	25.5 5.69	25.5 1	19.1 9	31.6 8.6
日福													
川南	18.1 24	16.1 18	22.3 24	24.8 28.29	28.9 20	29.9 22	30.6 13	30.9 20	30.7 6	27.7 5	27.7 22	20.0 9.10	30.9 8.20
日													
本城	20.3 18	19.3 17	22.7 30	23.6 2	25.5 27	29.0 25	29.5 16	30.6 20	29.6 14	26.8 16	26.0 9	18.3 9	30.6 8.20
日													
南鄉	19.8 18	18.7 18	21.5 30	22.7 28	28.1 20	30.5 24	29.8 30	30.4 20	30.4 10	26.5 6	26.0 22	19.2 10	38.5 6.24
日													
內海	19.7 4	18.7 18	21.5 30	23.1 28	29.1 10	29.6 24	31.0 15	31.6 20	30.5 6.10	27.0 6	25.4 9	20.0 17	31.6 8.20
日													
村所	16.7 18	19	25.7 30	23.5 13.22	31.2 20	30.0 9	34.0 3.0.31	34.0 6.14	34.0 6	28.0 13	25.2 10	18.8 9	34.0 7.30.31. 6.14.8.6
日													
山陰	19.5 18	17.7 18	21.8 31	24.1 22	29.7 21	30.4 24	35.5 31	33.3 30	32.1 5	27.0 5	24.5 9	20.0 7	35.5 7.31
日													
加藤	欠 欠	17.2 19	23.1 31	22.8 13	29.2 27	29.5 10	34.0 31	34.9 9	33.0 6	26.2 7	25.6 9	17.6 9	34.9 8.9
久日													

34 縣內低極氣温 （一）印ハ氷點以下 昭和十四年

地名	一月	二月	三月	四月	五月	六月	七月	八月	九月	十月	十一月	十二月	全年
星倉	度 (-)5.6 9	度 (-)4.4 9	度 (-)0.3 26.27	度 2.3 5.6	度 8.0 3.4	度 11.6 2	度 19.5 2	度 17.7 16	度 12.5 25	度 8.0 29	度 0.6 27	度 (-) 0.5 12	度 (-) 5.6 1.9
日													
宮崎	(-) 5.2 6	(-) 3.0 9	0.1 26	1.8 5	10.3 17	12.5 2	19.8 12	17.1 17	14.0 24.25	7.4 21	(-)0.3 27	(-) 1.9 12	(-) 5.2 2.9
日													
高岡	(-) 4.7 6	(-) 3.2 9	(-) 0.5 26	0.8 5	8.5 3	11.6 2	19.7 2	18.6 17	13.0 25	5.8 21	(-)0.5 27	(-) 2.5 19	(-) 4.7 1.6
日													
高鍋	(-) 6.0 6.9	(-) 6.2 8	(-) 1.0 20	1.0 5	6.5 3	12.1 2	19.5 2	17.5 17	13.5 24.26.27	6.0 21	0.2 27	(-) 1.0 25	(-) 6.2 2.8
日													
延岡	(-) 6.6 6	(-) 6.5 9	(-) 3.5 17	0.5 5	7.9 3	11.9 2	18.8 2	18.4 17	13.5 24.27	7.6 21	(-)0.4 27	(-) 2.4 12	(-) 6.6 1.6
日													
都城	(-) 8.7 9	(-) 4.5 16	(-) 3.0 26	(-) 1.2 5.9	3.6 3	8.3 2	18.4 29	16.0 16	9.5 24	3.5 29	(-)2.5 26	(-) 4.9 12	(-) 8.7 1.9
日													
小林	(-) 9.6 6	(-) 6.5 9	(-) 2.0 26	(-) 0.2 5	6.9 5	9.6 2	18.5 1	16.5 19	10.6 24.25	4.4 21.22	2.0 27	(-) 2.3 25	(-) 9.6 1.6
日													
神門	(-)11.0 9	(-) 5.8 9	(-) 5.8 20	(-) 2.4 9	6.5 3	9.5 2	18.7 1.2	16.5 19	10.5 24	2.5 23	(-)3.3 27	(-) 6.9 20	(-)11.0 1.9
日													
三井	(-)14.0 6	(-) 6.5 9	(-) 3.0 19	(-) 0.3 10	4.1 4	9.0 6	19.0 1	14.0 19	10.5 24	2.0 21	(-)0.5 2	(-) 7.3 20	(-)14.0 1.6
日田													
下瓦	(-)15.0 6	(-) 6.6 8	(-) 3.0 14.15	(-) 3.0 9	4.0 3	8.0 1	16.0 22	16.1 19	9.6 26	3.0 21	(-)1.0 27	(-) 6.2 20	(-)15.0 1.6
日福													
川南	(-) 6.6 6.9	(-) 5.0 9	(-) 0.9 20	1.1 5	8.6 3	12.6 2	19.1 1	17.7 17	13.1 24	4.6 21	(-)1.4 27	(-) 3.0 12	(-) 6.6 1.69.2.8
日													
本城	(-) 4.5 6	(-) 2.9 9	2.0 18	1.5 5	10.4 3	15.0 3	19.0 3	20.0 17	12.0 25.26	9.0 21	1.2 27	0.5 19	(-) 45 1.6
日													
南鄉	(-) 6.8 9	(-) 7.2 9	(-) 0.2 18	0.5 5	6.4 3	10.4 2	18.4 2	17.4 17	11.5 24	6.5 29	(-)1.5 27	(-) 2.8 12	(-) 7.2 2.9
日													
內海	(-) 3.4 9	(-) 3.6 9	2.0 26	2.9 5	8.4 3	12.0 2	19.0 2	19.0 16	14.5 30	9.2 21	1.6 27	0.9 12	(-) 3.6 2.9
日													
村所	(-) 7.9 9	(-) 8.2 9	(-) 1.5 15	(-) 1.1 5.9	5.0 3	10.0 6	17.0 1.2	17.0 16	11.0 24	2.6 21	(-)3.0 27	(-) 4.5 21	(-) 8.2 2.9
日													
山陰	(-)10.2 6	(-) 5.7 9	(-) 4.0 20	1.0 5	6.5 17	11.5 2.5	17.5 22	16.7 17	12.0 25.26	5.0 21	(-)0.6 28	(-) 3.5 20	(-) 5.7 2.9
日													
加藤	欠 欠	(-) 5.8 9	(-) 3.2 21	(-) 2.0 5	2.4 4	9.0 5	16.3 4	16.2 17	11.4 27.29.30	3.6 21	6.1 27	(-) 5.1 21	(-) 5.8 2.9
久日													

35 縣內氣温一日中最大較差 昭和十四年

地名	一月	二月	三月	四月	五月	六月	七月	八月	九月	十月	十一月	十二月	全年
星倉	度 19.3 18	度 19.7 25	度 21.9 31	度 24.0 28	度 31.2 20	度 30.6 24	度 30.7 21.23	度 31.9 20	度 30.5 17	度 27.2 13	度 26.3 22	度 19.6 17	度 31.9 8.20
日													
宮崎	18.1 18	19.7 18	23.0 31	25.8 22	31.8 20	30.7 22	31.7 31	32.5 20	32.3 10	29.1 6	26.8 22	20.3 9	32.5 8.20
日													
高岡	18.5 —	19.0 —	23.5 —	25.5 —	28.1 —	30.7 —	30.1 —	32.8 —	32.0 —	28.3 —	26.5 —	19.6 —	32.8 —
日													
高鍋	17.5 18	17.2 18	21.6 11	24.5 28	28.2 20	30.0 22	31.3 20	32.1 20	31.4 6	27.0 6	28.5 22	20.0 10	32.1 8.20
日													
延岡	19.1 18	19.3 18	21.9 31	26.5 28	28.6 8	29.6 1	32.9 13.30	37.0 6	32.6 10	29.1 13	27.4 22	20.2 17	37.0 8.6
日													
都城	18.6 18	18.2 24	25.6 31	23.6 13.22	29.8 27	30.0 23	33.8 30	34.4 6	33.7 6	27.5 7	27.6 9	19.0 9	34.4 8.6
日													
小林	16.5 18	17.5 19	23.9 31	22.5 22	29.4 6	29.2 24	31.6 31	31.5 6.14	31.4 5	27.5 6	25.4 9	17.8 9	31.6 7.31
日													
神門	18.4 16	21.3 19	27.0 31	26.2 13	31.5 20	29.8 4	35.0 31	34.5 7	33.6 6	29.4 6	25.6 9	19.0 17	35.0 7.31
日													
三井	19.7 18	19.0 12	27.7 30	23.1 28	29.1 10	29.6 24	36.0 14	36.1 6	32.0 6	27.0 16	24.5 9	18.5 18	36.1 8.6
日田													
下瓦	18.5 18	19.0 18	24.5 30	26.5 28	29.0 10	29.0 9	31.0 30.31	31.6 6	{30.1 5.67 8.14	25.5 56.9	25.5 1	19.1 9	31.6 8.6
日福													
川南	18.1 2.4	16.1 18	22.3 24	24.8 28.29	28.9 20	29.9 22	30.6 13	30.9 20	30.7 6	27.7 5	27.7 22	20.0 9.10	30.9 8.20
日													
本城	20.3 18	19.3 17	22.7 30	23.6 2	25.5 27	29.0 25	29.5 16	30.6 20	29.6 14	26.8 16	26.0 9	18.3 9	30.6 8.20
日													
南鄉	19.8 18	18.7 18	21.5 30	22.7 28	28.1 20	30.5 24	29.8 20	30.4 20	30.4 10	26.5 6	26.0 22	19.2 10	30.5 6.24
日													
內海	19.7 4	18.7 18	21.5 11	24.5 28	28.3 20	30.7 22	31.0 15	31.6 20	30.5 6.10	27.0 6	25.4 9	20.0 17	31.6 8.20
日													
村所	16.7 18	18.4 19	25.7 30	23.5 13.22	31.2 20	30.0 9	34.0 30.31	34.0 6.14	34.0 6	28.0 13	25.2 10	18.8 9	34.0 {7. 30. 31 9. 6. 14 15. 6 6}
日													
山陰	19.5 18	17.7 18	21.8 31	24.1 22	29.7 21	30.4 24	35.5 31	33.3 30	32.1 5	27.0 5	24.5 9	20.0 7	35.5 7.31
日													
加藤	欠 欠	17.2 19	23.6 31	22.8 13	29.2 27	29.5 10	34.0 31	34.9 9	33.0 6	26.2 7	25.6 9	17.6 9	34.9 8.9
久日													

36 縣內最低氣温零度以下ノ日數 昭和十四年

地名	一月	二月	三月	四月	五月	六月	七月	八月	九月	十月	十一月	十二月	全年
星倉	17	7	3	—	—	—	—	—	—	—	—	4	31
宮崎	15	6	—	—	—	—	—	—	—	—	1	9	31
高岡	11	6	1	—	—	—	—	—	—	—	1	8	27
高鍋	19	12	1	—	—	—	—	—	—	—	—	2	34
延岡	19	12	6	—	—	—	—	—	—	—	1	12	50
都城	24	12	7	2	—	—	—	—	—	—	4	23	72
小林	23	10	3	1	—	—	—	—	—	—	—	12	49
神門	25	17	12	2	—	—	—	—	—	—	2	25	83
三井	25	16	8	4	—	—	—	—	—	—	1	23	77
田													
下瓦	25	15	4	2	—	—	—	—	—	—	1	24	71
福													
川南	13	8	1	—	—	—	—	—	—	—	1	8	31
本城	5	4	—	—	—	—	—	—	—	—	—	—	9
南鄉	19	9	1	1	—	—	—	—	—	—	1	13	44
內海	6	1	—	—	—	—	—	—	—	—	—	—	7
村所	24	15	6	2	—	—	—	—	—	—	1	14	62
山陰	24	11	9	—	—	—	—	—	—	—	3	23	70
加藤	欠	18	6	3	—	—	—	—	—	—	—	23	50
久													

37 縣內最高氣温三十度以上ノ日數 昭和十四年

地名	一月	二月	三月	四月	五月	六月	七月	八月	九月	十月	十一月	十二月	全年
星倉	—	—	—	—	1	1	8	9	3	—	—	—	22
宮崎	—	—	—	—	1	1	17	14	8	—	—	—	41
高岡	—	—	—	—	—	1	6	18	7	—	—	—	32
高鍋	—	—	—	—	—	—	16	22	10	—	—	—	48
延岡	—	—	—	—	—	—	22	24	17	—	—	—	63
都城	—	—	—	—	—	1	24	21	12	—	—	—	58
小林	—	—	—	—	—	—	11	13	5	—	—	—	29
神門	—	—	—	—	2	—	19	20	10	—	—	—	51
三田井	—	—	—	—	—	—	27	19	2	—	—	—	48
下福瓦	—	—	—	—	—	—	18	11	5	—	—	—	34
川南城	—	—	—	—	—	—	10	10	7	—	—	—	27
本南郷	—	—	—	—	—	—	—	—	—	—	—	—	—
南内海	—	—	—	—	—	1	—	4	2	—	—	—	7
内村所	—	—	—	—	—	1	13	17	5	—	—	—	36
村山陰	—	—	—	—	4	1	23	24	10	—	—	—	62
加久藤	—	—	—	—	—	2	19	21	9	—	—	—	51
	—	—	—	—	—	—	22	22	10	—	—	—	54

38 縣內降水總量 昭和十四年

地名	一月	二月	三月	四月	五月	六月	七月	八月	九月	十月	十一月	十二月	全年
	粍	粍	粍	粍	粍	粍	粍	粍	粍	粍	粍	粍	粍
福島	87.9	49.9	177.8	298.4	302.8	406.3	130.5	468.0	98.4	345.7	105.3	2.9	2,473.9
平年	74.7	107.8	172.7	220.4	233.1	394.3	292.1	261.7	254.6	179.0	109.7	81.6	2,381.7
星倉	127.5	57.6	234.3	423.2	419.4	514.6	309.7	639.4	100.8	478.1	123.6	4.1	3,432.3
平年	79.5	122.6	214.4	280.9	275.0	433.1	301.1	313.4	310.1	210.6	114.5	76.9	2,732.1
北河内	115.4	59.7	240.3	483.3	498.8	696.9	290.6	730.0	115.7	546.1	136.5	5.5	3,918.8
平年	82.3	157.2	182.0	292.5	274.4	451.3	389.5	412.8	375.3	231.1	116.3	84.1	3,048.8
田野	111.9	43.6	229.9	488.8	388.0	397.8	287.5	1,039.6	90.7	556.9	91.6	2.2	3,728.5
平年	74.6	115.8	201.7	240.1	246.7	410.3	374.9	390.3	333.7	220.9	109.9	70.2	2,789.1
宮崎	117.7	38.0	244.3	312.5	344.4	358.9	133.0	529.5	115.2	741.9	172.4	8.0	3,115.8
平年	71.2	110.0	187.7	233.5	242.1	382.0	291.6	304.0	314.2	218.7	122.9	70.7	2,548.9
高岡	107.8	43.4	167.4	296.7	314.0	528.6	144.0	496.8	96.4	277.9	129.6	11.6	2,614.2
平年	66.6	96.6	172.2	216.9	236.3	378.9	330.8	336.8	277.6	166.7	92.9	61.0	2,433.3
都城	90.9	46.0	149.1	180.6	212.4	481.4	138.2	609.0	93.3	424.7	121.0	8.0	2,560.6
平年	70.6	91.1	157.3	202.6	200.5	391.9	331.0	289.5	227.6	125.0	82.4	63.8	2,233.3
高原	147.4	82.9	259.3	240.0	219.8	511.3	168.5	397.3	97.9	253.6	118.9	5.7	2,502.6
平年	79.8	138.2	210.1	277.7	251.7	513.8	407.5	338.9	263.8	135.8	106.7	84.8	2,808.8
小林	116.9	62.4	218.9	259.2	167.1	446.7	151.7	277.7	82.3	223.5	131.5	7.7	2,145.6
平年	84.0	115.8	188.8	230.5	237.7	437.3	376.6	289.4	231.7	143.5	91.1	76.2	2,502.6
須木	104.1	74.7	189.4	200.4	163.4	494.3	123.1	456.2	91.0	260.5	98.4	6.2	2,261.7
平年	74.8	108.3	176.1	223.6	244.8	441.8	414.6	379.4	284.3	141.4	89.5	72.0	2,650.6
西嶽	99.8	62.0	165.9	231.5	213.0	629.2	159.3	365.2	50.1	292.6	131.1	8.5	2,408.2
平年	71.4	120.5	183.1	247.6	228.8	399.4	396.0	421.7	215.5	108.7	97.0	96.1	2,585.8
村所	93.1	72.8	215.0	209.8	171.5	392.2	216.7	745.8	124.6	208.6	84.1	9.9	2,544.1
平年	82.7	108.1	186.1	232.2	222.8	444.3	478.6	440.1	306.1	151.6	92.8	76.0	2,821.4
尾八童	107.5	—	207.3	285.4	188.1	324.0	418.7	782.0	129.4	310.2	94.3	0.9	—
平年	67.9	114.8	190.8	232.2	231.0	441.7	458.9	600.6	349.5	175.2	104.4	70.4	3,037.4

縣內降水總量 (續)

地名	一月	二月	三月	四月	五月	六月	七月	八月	九月	十月	十一月	十二月	全年
	粍	粍	粍	粍	粍	粍	粍	粍	粍	粍	粍	粍	粍
寒川	127.4	61.6	346.0	444.4	306.3	423.9	246.3	644.3	108.7	299.0	80.6	6.3	3,094.8
平年	84.6	132.4	230.3	291.1	286.6	567.1	336.4	565.8	349.1	152.3	97.1	101.6	3,194.4
加久藤	—	69.0	187.8	163.0	190.0	451.8	68.5	258.8	137.9	186.2	93.5	10.1	—
平年	78.3	104.2	170.5	213.9	215.3	454.0	412.7	259.6	217.3	131.4	86.2	76.4	2,419.8
高鍋	103.0	41.6	241.7	359.0	293.8	434.7	144.0	416.9	66.8	572.5	124.2	6.2	2,809.4
平年	65.0	97.1	190.7	247.8	232.1	335.9	254.0	319.7	263.7	167.5	105.1	65.2	2,343.8
中之又	91.8	74.0	220.5	379.8	298.5	329.9	442.8	1,247.7	106.7	356.4	128.5	9.7	3,686.3
平年	71.5	115.0	184.4	229.0	233.2	416.9	360.0	709.6	376.6	150.1	83.4	87.4	3,017.1
神門	106.6	59.8	207.3	304.4	284.9	315.3	325.0	1,281.3	100.6	345.8	103.0	6.8	3,440.8
平年	68.4	103.9	189.3	238.8	238.8	394.5	429.3	530.8	375.6	169.0	103.1	72.7	2,914.2
家代	87.1	44.2	173.6	263.6	173.7	280.0	360.3	888.0	94.9	301.2	83.7	2.7	2,753.0
平年	52.0	105.1	158.7	193.8	177.9	394.7	355.1	591.3	291.4	119.0	81.3	69.2	2,589.5
七ツ山	91.8	54.0	196.1	268.8	266.3	315.5	365.6	737.0	95.9	235.5	109.8	5.1	2,741.4
平年	51.2	96.6	145.4	168.0	154.6	336.9	291.7	455.6	251.8	112.4	72.4	75.5	2,212.1
尾前	127.3	112.4	181.1	177.1	128.6	421.8	165.1	448.8	81.0	199.4	80.2	14.5	2,137.3
平年	83.0	137.3	195.2	239.8	193.8	430.1	335.4	416.5	258.2	109.9	108.6	102.4	2,610.2
田代	106.5	43.1	194.3	270.6	180.2	257.2	390.2	813.8	110.8	388.3	84.7	5.1	2,844.8
平年	59.5	101.0	173.6	221.7	217.8	369.5	387.7	504.8	376.2	186.6	101.8	61.1	2,761.3
山陰	151.4	48.7	220.6	367.0	246.3	347.9	347.6	617.2	158.6	351.0	76.5	8.5	2,941.3
平年	48.3	120.0	178.7	240.7	200.9	354.3	327.4	445.0	322.7	181.7	102.0	68.1	2,589.8
下福瓦	92.5	79.5	195.5	237.8	174.0	332.5	138.6	663.6	92.2	226.8	95.1	18.0	2,346.1
平年	79.6	101.0	171.8	219.4	222.7	405.9	397.9	371.7	253.0	134.6	94.0	71.7	2,523.3
延岡	126.1	45.4	205.0	298.2	199.6	364.5	293.4	355.2	75.1	329.2	112.1	3.9	2,407.7
平年	52.9	92.4	175.7	229.6	226.7	327.3	286.7	332.8	302.0	187.4	103.2	52.6	2,369.3
北方	112.3	41.4	169.8	301.1	234.7	308.2	378.5	620.9	114.0	306.0	101.1	1.7	2,689.7
平年	46.0	91.5	157.7	202.7	194.2	355.1	363.1	481.6	333.5	151.0	98.3	59.3	2,534.0
川内名	120.0	49.9	184.5	302.4	122.1	478.0	489.4	365.1	127.6	385.6	64.7	0.7	2,690.0
平年	56.3	105.3	181.4	259.2	249.7	381.4	306.7	379.8	378.4	162.4	93.4	69.2	2,623.2
宮水	86.3	39.8	150.7	194.9	71.2	380.4	341.8	483.7	87.1	149.1	49.9	3.2	2,038.1
平年	46.4	80.4	134.1	159.0	156.7	315.8	375.6	466.2	298.0	132.4	74.9	58.8	2,298.3
仲組	83.0	42.0	128.1	190.2	105.7	551.1	277.9	551.7	49.8	248.3	64.1	3.5	2,295.4
平年	51.7	71.2	124.9	168.1	133.4	305.9	286.9	430.8	272.7	79.7	75.5	66.4	2,067.2
祇子川	160.1	72.0	257.3	400.7	127.2	508.8	309.2	528.7	139.5	429.7	90.3	3.4	3,026.9
平年	72.1	118.2	201.9	264.9	248.9	510.0	366.8	621.8	459.4	159.1	106.5	85.4	3,215.0
三ツ所	73.9	41.6	78.7	164.8	57.9	459.3	184.6	382.0	21.2	46.3	39.3	3.0	1,552.6
平年	68.6	86.4	130.0	159.0	165.1	337.9	330.9	300.2	227.7	117.0	79.7	75.6	2,078.1
三田井	82.2	42.6	119.7	168.6	87.8	472.4	264.3	425.7	72.4	156.3	54.5	3.0	1,949.5
平年	61.4	74.5	132.7	168.7	169.9	314.6	348.9	331.9	249.2	130.5	78.9	62.4	2,123.6
綱島	136.3	50.5	204.8	441.9	223.5	502.5	488.1	415.1	157.2	466.4	126.1	8.7	3,221.1
平年	60.0	95.5	201.5	249.0	209.7	341.1	263.9	333.1	290.7	207.8	115.1	69.9	2,437.3
川南	106.1	47.1	248.8	377.6	325.3	363.5	156.6	423.0	99.7	441.9	134.7	6.4	3,730.7
平年	46.6	83.0	154.6	321.7	204.8	320.0	207.7	333.9	343.5	188.6	108.1	94.4	2,406.9
本城	112.0	49.3	185.7	308.8	329.1	439.4	108.1	473.6	70.2	391.6	173.5	5.8	2,647.1
平年	70.7	113.9	164.3	266.0	138.8	288.9	159.5	173.7	327.2	262.5	127.8	119.7	2,213.0
南郷	118.5	51.6	233.0	361.6	334.4	403.9	373.2	468.7	99.4	382.0	130.4	4.2	2,960.9
平年	—	—	—	—	—	—	—	—	—	—	—	—	—
内海	119.8	49.4	259.0	442.2	271.6	481.9	409.7	447.9	125.1	572.7	135.3	6.0	3,320.6
平年	—	—	—	—	—	—	—	—	—	—	—	—	—
野尻	111.1	61.8	158.6	192.0	184.3	401.7	242.3	500.5	63.1	205.0	130.9	1.8	2,253.1
平年	—	—	—	—	—	—	—	—	—	—	—	—	—
有水	97.7	49.0	157.5	232.1	269.9	404.0	139.7	728.8	56.4	434.7	106.8	7.9	2,684.5
平年	—	—	—	—	—	—	—	—	—	—	—	—	—
都農	112.3	55.9	270.5	466.3	335.1	334.7	295.1	418.7	162.4	464.0	136.2	6.9	3,058.1
平年	—	—	—	—	—	—	—	—	—	—	—	—	—

39 縣內降水量二十四時間最多（午前十時ヨリ翌日十時迄ノ雨量） 昭和十四年

地名		一月	二月	三月	四月	五月	六月	七月	八月	九月	十月	十一月	十二月	全年
福島	粍	32.0	21.2	26.2	84.2	112.2	108.3	30.4	146.6	40.0	200.3	50.6	2.1	200.3
	日	17	20	27	2	30	21	1	3	15	16	3	22	10.16
屋倉	粍	53.0	26.1	40.8	84.8	132.7	138.1	143.8	132.3	24.2	204.7	38.1	2.1	204.7
	日	17	20	27	1	30	26	4	3	15	16	21	22	10.16
北河内	粍	45.8	28.4	38.0	62.1	170.0	147.0	70.0	185.2	27.1	220.0	38.5	3.3	220.0
	日	17	20	10	2	30	26	4	3	27	16	21	22	10.16
田野	粍	39.4	23.2	67.7	81.8	126.3	102.9	63.9	171.2	22.3	395.4	34.1	1.4	395.4
	日	17	20	. 5	19	30	26	8	27	2	16	21	22	10.16
宮崎	粍	59.1	19.8	113.1	52.7	96.7	100.4	44.2	157.0	35.6	472.4	68.1	7.1	472.4
	日	17	20	5	1	30	26	22	3	15	16	8	22	10.16
高岡	粍	84.0	20.8	34.0	50.8	78.4	180.0	33.7	91.5	19.5	95.0	48.2	5.9	180.0
	日	17	20	5	1	18	21	22	3	27	15	8	22	6.21
都城	粍	29.6	23.1	24.5	32.5	61.3	118.5	40.8	167.0	33.2	278.0	52.7	5.9	278.0
	日	17	20	5	21	18	26	22	27	7	16	21	22	10.16
高原	粍	53.5	35.6	52.5	51.5	69.6	140.2	28.4	130.0	28.7	103.6	59.0	3.6	140.2
	日	17	20	5	1	18	26	12	27	8	16	21	22	6.26
小林	粍	50.0	20.0	49.0	47.0	60.6	132.6	41.1	68.4	21.6	82.0	43.0	6.0	132.6
	日	17	20	5	1	18	26	18	27	9	15	21	22	6.26
須木	粍	21.8	27.8	21.8	31.2	58.0	90.7	30.3	100.5	40.8	140.5	19.1	5.2	140,5
	日	17	20	10	20	18	26	22	27	9	16	22	22	10.16
西嶽	粍	39.9	40.1	24.0	41.6	66.7	133.8	71.2	121.4	15.7	195.6	57.7	4.5	195.6
	日	17	20	3	2	18	21	1	27	16	16	21	22	10.16
村所	粍	34.0	21.4	46.2	30.0	52.0	79.8	69.1	214.1	47.3	97.2	36.8	7.5	214.1
	日	17	20	5	1	18	30	22	28	9	16	21	22	8.28
尾八重	粍	53.0	欠	32.7	53.1	36.7	77.5	71.5	186.5	18.3	143.6	34.4	0.5	186.5
	日	17	欠	27	1	18	25	22	27	27	16	21	12	8.27
寒川	粍	43.2	26.2	51.5	98.6	67.9	100.7	68.1	123.0	28.0	124.0	23.5	5.2	124.0
	日	18	20	5	1	18	25	8	3	9	16	21	22	10.16
加久藤	粍	欠	21.5	39.5	35.4	62.3	96.7	15.0	85.5	31.2	67.4	52.5	8.1	96.7
	日	欠	20	10	21	11	30	22	28	6	15	21	22	6.30
高鍋	粍	55.2	17.7	86.0	70.0	63.2	78.5	94.0	111.0	22.5	300.0	38.0	5.6	300.0
	日	17	20	5	1	18	23	22	4	9	16	8	22	10.16
中之又	粍	40.0	21.8	40.5	52.6	81.1	73.4	193.6	243.6	23.5	203.8	41.4	6.8	243.6
	日	17	20	4	1	30	21	22	27	9	16	8	2.2	8.27
神門	粍	45.0	21.7	54.3	35.9	67.8	66.0	147.4	449.0	25.9	209.5	34.0	6.0	449.0
	日	17	20	5	16	18	25	22	28	9	16	21	22	8.28
有水	粍	32.0	23.8	36.4	34.2	72.9	128.0	26.1	264.2	15.0	306.2	40.0	5.0	306.2
	日	17	20	5	1	30	26	8	27	28	16	21	22	10.16
家代	粍	37.2	18.2	46.5	31.1	54.1	79.0	182.3	216.8	25.8	139.8	34.2	2.7	216.8
	日	17	20	10	20	18	25	22	27	1	16	8	22	8.27

縣內降水量二十四時間最多（續）

地名		一月	二月	三月	四月	五月	六月	七月	八月	九月	十月	十一月	十二月	全年
七ツ山	粍	33.8	20.0	40.0	31.1	140.3	76.2	158.0	180.0	20.0	84.8	40.0	3.0	160.0
	日	17	20	5	16	30	25	22	27	9	16	17	22	8.27
尾前	粍	29.4	25.5	50.9	31.2	47.2	135.0	39.4	140.8	18.5	99.3	24.2	7.5	140.8
	日	17	11	10	15	11	25	25	27	9	16	21	7	8.27
田代	粍	49.0	13.4	60.5	47.2	61.3	64.0	187.6	150.5	33.6	164.5	30.1	5.1	187.6
	日	17	24	5	20	18	25	22	27	1	16	8	22	7.22
山陰	粍	85.0	19.2	71.0	48.0	76.4	91.5	164.5	128.0	47.4	140.0	25.0	7.5	16.45
	日	17	20	5	20	18	25	22	3	1	16	21	22	7.22
下福眞	粍	30.0	23.0	53.0	35.0	55.0	84.4	45.0	140.6	20 0	105.2	32.5	18.0	140.6
	日	17	20	10	2	18	25	25	28	9 19	16	21	22	8.28
廷岡	粍	81.0	14.3	73.2	79.1	62.4	78.8	187.4	54.0	19.6	119.3	37.4	3.9	187.4
	日	17	20	5	20	18	25	22	2	9	16	8	22	7.22
北方	粍	65.0	13.2	51.1	42.6	75.0	79.2	220.5	110.0	33.6	117.5	55.0	1.7	220.5
	日	17	19	5	20	30	25	22	28	2	16	8	22	7.22
川内名	粍	86.2	17.0	58.5	50.0	40.6	106.7	289.5	73.9	43.9	182.1	31.8	0.5	289.5
	日	17	20	5	20	18	23	22	3	9	16	21	22	7.22
宮水	粍	43.0	16.0	35.1	23.2	19.0	115.4	160.2	92.1	20.0	60.2	19.3	2.3	160.2
	日	17	20	5	10	11	25	22	28	16	16	8	22	7.22
三ヶ所	粍	21.0	17.3	29.8	20.0	31.2	195.2	120.3	141.0	8.0	20.1	11.0	2.0	195.2
	日	18	20	6	10	11	25	22	27	20	16	22	22	6.25
三田井	粍	36.2	12.0	23.8	20.0	28.1	165.0	147.7	81.2	16.1	63.6	16.7	2.7	165.0
	日	17	20	5	1	11	25	22	28	9	16	21	22	6.25
仲組	粍	43.7	14.0	34.5	24.0	40.0	236.0	187.2	173.1	13.5	150.8	12.3	3.5	236.0
	日	17	11	10	15	30	23	22	28	16	16	22	22	6.23
祝子川	粍	88.7	23.1	67.6	57.5	43.0	147.0	139.5	140.0	42.2	243.0	40.0	3.4	243.0
	日	17	20	5	20	29	23	22	27	9	16	21	22	10.16
細島	粍	81.5	15.2	77.5	168.2	56.7	87.3	238.5	73.1	32.3	222.8	60.6	7.3	238.5
	日	17	20	5	20	18	30	22	2	1	16	8	22	7.22
川南	粍	51.7	16.3	88.0	78.0	68.0	67.6	111.5	164.3	34.1	222.5	50.9	6.0	222.5
	日	17	20	5	20	18	21	22	3	9	16	8	22	10.16
本城	粍	47.0	20.0	28.7	47.0	110.4	132.0	40.0	128.0	32.8	180.0	80.0	3.0	180.0
	日	17	20	5	1	30	21	1	3	27	16	3	15	10.16
南郷	粍	51.9	26.7	56.2	73.0	95.0	110.8	223.5	140.6	26.3	186.2	47.1	1.7	223.5
	日	17	20	27	1	30	26	4	3	27	16	3	9	7.04
内海	粍	48.7	26.2	66.6	96.7	71.5	128.3	184.0	101.5	20.0	240.0	32.0	4.5	240.0
	日	17	20	5	1	18	26	4	2	27	16	8	22	10.16
野尻	粍	45.0	33.3	33.8	39.1	65.0	104.4	78.8	152.0	21.3	98.3	39.1	1.6	152.0
	日	17	20	10	1	18	26	18	27	9	16	8	22	8.27
都農	粍	56.5	22.2	81.3	55.4	74.4	68.5	160.9	141.4	38.0	304.6	36.0	5.2	304.6
	日	17	20	5	1	18	17	22	3	2	16	21	22	10.16

40 縣內降水日數 (日量0.1粍以上) 昭和十四年

地名	一月	二月	三月	四月	五月	六月	七月	八月	九月	十月	十一月	十二月	全年
福島	9	10	15	18	14	18	22	18	9	11	8	3	155
平年	7	8	12	13	12	16	13	13	12	9	7	7	129
星倉	9	9	15	18	12	17	19	23	12	18	10	4	166
平年	8	9	13	14	13	18	15	16	14	11	9	8	148
北河內	8	6	15	18	15	15	23	21	11	19	14	4	169
平年	7	9	11	13	12	16	14	15	13	9	8	8	135
田野	9	5	14	18	11	16	17	21	8	12	9	2	142
平年	7	8	12	13	13	17	14	13	13	10	7	7	134
宮崎	9	9	16	19	12	18	23	22	12	17	9	3	169
平年	9	10	13	15	14	18	16	16	16	12	9	9	157
高岡	10	9	15	19	11	15	18	20	11	15	8	3	154
平年	8	8	13	13	13	17	15	14	13	10	8	7	139
都城	8	11	15	18	13	19	20	20	11	14	11	3	163
平年	8	9	13	13	13	17	16	14	13	10	8	8	142
高原	10	10	16	16	11	17	19	14	10	13	11	4	151
平年	8	10	12	13	12	18	16	15	14	10	9	9	146
小林	9	7	16	16	11	15	15	16	9	12	13	3	142
平年	8	10	14	13	12	17	15	14	13	10	9	9	144
須木	11	12	15	19	12	16	15	18	10	15	13	2	158
平年	7	9	12	12	11	16	16	13	12	9	8	7	132
西嶽	12	13	14	18	12	15	14	18	8	10	11	3	148
平年	9	10	12	13	11	16	14	16	13	8	9	9	140
尾八重	8	缺	14	17	12	16	15	20	13	13	8	2	138
平年	7	9	11	13	12	16	16	14	13	8	8	7	134
村所	9	11	17	18	11	16	14	15	12	11	9	2	145
平年	8	8	12	13	12	17	15	14	12	9	8	8	136
寒川	8	6	16	17	10	15	17	19	12	14	7	2	143
平年	6	9	11	12	12	15	14	15	12	7	8	8	129
加久藤	缺	12	17	14	12	15	19	20	13	18	13	6	159
平年	9	11	13	13	12	16	16	13	12	9	8	6	122
高鍋	8	11	16	16	10	15	15	17	9	13	7	2	139
平年	7	8	12	13	12	16	13	13	13	10	8	7	132
中之又	8	4	12	16	10	17	12	18	13	13	10	2	135
平年	7	8	11	13	11	15	16	15	14	8	9	9	136
神門	7	7	15	19	12	17	12	19	11	14	11	3	147
平年	6	8	11	13	12	16	15	15	14	9	8	7	134
有水	8	9	14	17	12	17	20	19	9	12	10	4	151
平年	—	—	—	—	—	—	—	—	—	—	—	—	—
家代	9	11	16	18	10	16	14	18	15	18	12	1	158
平年	8	9	12	12	13	15	16	17	14	8	9	9	142

縣內降水日數 (續)

地名	一月	二月	三月	四月	五月	六月	七月	八月	九月	十月	十一月	十二月	全年
七ツ山	8	7	15	19	11	15	14	14	11	11	8	2	135
平年	10	10	13	13	11	16	16	16	14	8	10	11	148
尾前	12	14	14	19	11	15	9	14	11	12	11	4	146
平年	10	11	14	12	12	14	16	16	13	9	10	11	148
田代	8	8	16	19	11	17	15	19	11	18	11	1	154
平年	6	8	11	12	12	16	15	14	13	9	7	6	129
山陰	6	7	12	17	11	15	17	16	13	14	9	2	140
平年	6	9	11	13	12	16	15	14	14	9	8	7	134
下福良	8	10	16	18	9	13	12	14	10	11	9	1	131
平年	8	8	12	12	12	15	14	12	12	8	8	7	128
廷岡	8	6	13	16	9	18	14	17	12	16	9	1	139
平年	5	7	10	11	11	15	13	11	12	8	6	5	114
北方	9	8	13	20	9	15	13	18	11	18	11	1	146
平年	6	9	11	12	12	17	16	15	14	9	8	8	137
宮水	9	8	11	17	6	14	15	13	10	12	8	2	125
平年	8	9	12	12	11	16	15	16	14	9	9	8	139
三ケ所	10	7	9	17	6	15	11	14	7	15	13	2	126
平年	10	11	12	13	12	16	15	13	13	9	9	9	142
仲組	7	10	14	19	8	17	11	15	10	13	13	1	138
平年	8	10	12	12	11	15	16	14	13	8	8	10	137
三田井	9	13	15	21	10	17	13	17	12	16	11	2	156
平年	9	9	13	13	11	16	16	15	13	9	9	9	142
川內名	7	6	12	19	9	16	12	15	10	17	6	2	131
平年	6	7	11	12	11	15	13	14	11	8	8	8	124
覗子川	9	12	13	18	8	17	13	16	12	16	12	1	147
平年	8	9	12	14	13	16	17	16	15	10	10	10	150
綱島	7	7	13	17	14	16	15	18	12	14	10	3	146
平年	5	6	10	11	11	15	12	12	11	8	7	6	114
川南	8	9	16	18	12	16	17	21	10	13	10	2	152
平年	5	9	11	16	12	16	13	14	13	10	9	8	136
本城	10	10	18	18	11	18	14	16	6	13	9	3	146
平年	10	9	13	14	11	16	14	11	14	14	11	12	149
南郷	9	11	14	18	13	18	27	19	12	18	12	4	175
平年	—	—	—	—	—	—	—	—	—	—	—	—	—
內海	9	11	17	18	11	17	22	19	12	15	10	2	163
平年	—	—	—	—	—	—	—	—	—	—	—	—	—
野尻	10	10	16	17	9	15	19	19	9	12	13	2	151
平年	—	—	—	—	—	—	—	—	—	—	—	—	—
都農	9	6	13	19	11	15	14	20	12	12	8	3	142
平年	—	—	—	—	—	—	—	—	—	—	—	—	—

41 縣內低溫季高溫季 昭和十四年

地名	最低氣溫零度以下 初日 本年又ハ昨年	終日	期間日數	本年初日	最高氣溫三十度以上 初日	終日	期間日數
星倉	11.27	2. 9	75	12.12	5.20	9.17	122
平年	12.13	3. 8	86	—	6.13	9.25	105
宮崎	11.27	2.28	94	11.27	—	—	—
平年	12. 7	3.16	100	—	6.14	9.22	101
高岡	12. 1	3.26	116	11.27	—	—	—
平年	12. 9	3.14	96	—	6.2	9.26	117
高鍋	12.25	3.20	86	12.25	—	—	—
平年	12.11	3.16	96	—	6.13	9.21	101
延岡	12.10	3.26	106	11.27	—	—	—
平年	12. 3	3.21	109	—	6.13	9.25	104
都城	11.14	4. 9	147	11.26	—	—	—
平年	11.20	3.31	132	—	6.11	9.21	103
小林	11.26	4. 5	131	12.25	—	—	—
平年	11.25	3.27	123	—	6.12	9.21	102
神門	11.14	4. 9	147	11.27	—	—	—
平年	11.17	4.10	145	—	6.3	9.22	112
三田井	11.13	4.10	—	11. 2	—	—	—
平年	11.18	4. 9	143	—	6.12	9.18	99
下福良	11.27	4. 9	102	11.27	—	—	—
平年	11.16	4.10	146	—	6.17	9.8	84
川南	12.25	3.20	—	11.27	—	—	—
平年	12. 5	3.19	105	—	6.29	9.14	88
本城	12.27	2. 9	—	—	—	—	—
平年	1. 6	3. 1	55	—	7.16	9.3	50
南郷	11.14	3.18	—	11.27	—	—	—
平年	12.11	3.22	102	—	6.25	9.12	80
内海	12.28	2. 9	—	1.10	—	—	—
平年	12.28	2.15	50	—	6.22	9.14	85
村所	11.26	4. 9	—	11.27	—	—	—
平年	12. 1	3.25	115	—	6.1	9.19	111
山陰	11.14	3.26	—	11.28	—	—	—
平年	12. 4	3.27	114	—	6.20	9.15	88
加久藤	11.13	4.10	—	12.21	—	—	—
平年	—	—	—	—	6.9	9.25	109

42 縣內霜雪季 昭和十四年

地名	霜 前年ヨリ本年ニ亙ル初日	終日	期間日數	本年初日	雪 前年ヨリ本年ニ亙ル初日	終日	期間日數	本年初日
鰐塚	11.14	4.24	162	11.27	11.12	2. 6	87	1.24
平年	11.16	4. 1	137	—	1.26	2. 6	12	11.12
星倉	11.13	3.26	134	11.27	2. 6	2. 6	1	1.23
平年	11.15	3.29	135	—	1.26	2. 3	9	—

縣內霜雪季（續）

地名	霜 前年ヨリ本年ニ亙ル初日	終日	期間日數	本年初日	雪 前年ヨリ本年ニ亙ル初日	終日	期間日數	本年初日
北河内	11. 2	4. 7	157	11.2	2. 6	2. 6	1	1.23
平年	11.12	4. 8	148	—	1.17	2.12	27	—
田野	11.14	4. 6	144	11.27	—	—	—	11.26
平年	11.10	4. 1	143	—	1. 8	2. 1	25	—
宮崎	11.14	4. 5	143	11.27	2. 5	2. 6	2	1.23
平年	11.21	3.26	126	—	1.24	2. 6	14	—
高岡	11.14	4. 5	143	11.27	2. 5	2. 6	2	1.23
平年	11.14	4. 3	141	—	1.21	2. 8	19	—
高鍋	11.14	4. 5	143	11.27	—	—	—	11.26
平年	11.14	3.27	134	—	1.23	1.30	8	—
都城	11. 2	4.24	174	11.1	2. 6	2. 6	1	1.23
平年	11. 1	4.13	164	—	1.16	2.11	27	—
高原	11. 2	4.24	174	11.1	1.11	2. 6	27	1.23
平年	11. 1	4.15	166	—	1. 4	2.21	49	—
小林	11. 2	4. 9	159	11.2	11.12	2. 6	87	11.26
平年	11. 1	4.14	165	—	1. 4	2.22	50	—
加久藤	11. 2	4. 9	159	10.21	2. 5	2. 8	4	1.23
平年	11. 1	4.19	170	—	12.27	2.18	54	—
須木	11. 2	5. 5	185	11.1	11.12	2.14	95	11.26
平年	10.24	4.24	183	—	12.30	2.25	58	—
村所	11. 9	3.26	138	11.1	11.12	2. 7	88	11.26
平年	11. 2	4.12	162	—	12.20	2.24	67	—
尾八重	11.14	4.27	165	11.27	11.12	2. 8	89	11.26
平年	11.13	4. 9	148	—	12.30	2.11	44	—
神門	11. 2	3.20	139	11.1	2. 5	2. 6	2	12.13
平年	11. 3	4.13	162	—	1. 7	2.13	38	—
田代	11. 2	5. 3	183	11.1	11.12	2. 6	87	11.26
平年	11. 2	4. 9	159	—	1. 7	2.19	44	—
山陰	11.14	3.26	133	11.2	11.12	11.12	1	11.26
平年	11.13	4.10	149	—	1.11	2.11	32	—
西嶽	11 .1	4. 4	155	10.31	1.11	2. 7	28	1.22
平年	11. 2	4. 7	157	—	1. 2	2.18	48	—
寒川	11.26	3.26	121	11.27	11.12	2. 6	87	11.26
平年	11.18	4. 8	142	—	12.30	2.23	56	—
中之又	10.19	3.26	159	11.1	11.12	2.7	88	1.25
平年	11.12	4. 6	146	—	12.29	2.10	44	—
家代	11.14	3.26	133	11.2	11.12	3.19	128	11.26
平年	11. 4	4.14	162	—	12.24	3. 8	75	—

縣內霜雪季（續）

地名	霜				雪			
	前年ヨリ本年ニ亙ル初日	終日	期間日數	本年初日	前年ヨリ本年ニ亙ル初日	終日	期間日數	本年初日
	月日	月日		月日	月日	月日		月日
七ツ山	11. 2	4. 5	155	10.21	11.12	3.17	126	11.26
平年	10.24	4.15	174	—	12.16	3.10	85	—
尾前	10. 6	4.24	201	10. 1	11.12	3.27	136	11.26
平年	10.20	4.14	177	—	12.10	3.15	96	—
仲組	11. 2	4. 5	155	11. 2	1.10	2. 7	29	11.26
平年	11. 6	4.12	158	—	12.27	3. 9	73	—
觀子川	11. 2	4. 5	155	10. 1	11.12	2. 9	90	11.26
平年	11. 1	4.19	170	—	12.24	3. 5	71	—
下福眞	11. 2	4.24	174	11. 2	11.12	3.18	127	11.26
平年	10.26	4. 16	173	—	12.15	3.12	88	—
細島	11.14	2.22	101	11.27	—	—	—	1.23
平年	11.18	3.22	124	—	1.15	2. 7	23	—
延岡	11.12	4. 5	145	11.27	11.12	2. 8	89	12.13
平年	11.16	3.26	131	—	1.11	2. 8	29	—
北方	11. 2	3.26	145	11. 2	11.12	2. 8	89	1.18
平年	11.10	4.14	156	—	12.27	2.25	61	—
川內名	11. 2	4. 8	158	11.27	2. 7	2. 7	1	11.26
平年	11.11	4. 6	147	—	1. 8	2.14	37	—
宮水	11. 9	3.15	127	11. 2	11.12	2. 8	89	12.13
平年	11. 2	4.13	163	—	12.17	3. 8	82	—
三ヶ所	10.22	5. 5	196	10. 1	11.12	3.18	127	11.26
平年	10.15	4.26	194	—	12.11	3.17	97	—
三田井	11. 9	4. 8	151	10.21	11.12	3.18	127	11.26
平年	10.24	4.25	184	—	12.15	3.10	86	—
川南	11.13	4. 6	145	11.27	—	—	—	1.23
平年	11.11	4. 5	146	—	1. 17	1.27	11	—
本城	11.13	3.26	134	11.27	2. 6	2. 7	2	1.23
平年	12. 1	4. 3	125	—	1.23	2.27	35	—
南鄕	11.14	4. 5	143	11.27	2. 6	2. 6	1	1.24
平年	11.17	4. 9	144	—	—	—	—	—
內海	11.27	2.17	83	11.27	—	—	—	1.23
平年	12. 7	3.18	102	—	—	—	—	—
野尻	11. 2	4.24	174	11. 2	1. 5	2. 7	34	1.23
平年	10.26	4. 4	161	—	12.27	2.23	59	—
有水	11. 2	4. 6	156	11. 1	1. 5	2. 7	6	1.23
平年	—	—	—	—	—	—	—	—
都農	11.14	3.13	120	11.27	—	—	—	1.25
平年	—	—	—	—	—	—	—	—

國勢調査

		世帶	人口
昭和十年	現在	158,435	824,431
	常住	—	823,545
昭和五年		146,630	760,467
大正十四年		138,653	691,094
大正九年		132,311	651,097

概　　說

人　口　昭和十年十月一日に執行せる國勢調査の結果による本縣三市八郡の總人口は824,431人にして全國總人口69,254,148人の1.19%に該り府縣中第三十三位を占む、之を既往に就き見るに大正九年は1.16%第四十一位、大正十四年は1.16%第三十八位、昭和五年は1.18%第三十五位にして本縣人口の全國總人口に對する割合は大正九年及大正十四年は同率なるも昭和五年には稍增加し昭和十年に至りては更に增加を示したり、總人口は從來の調査と比較するときは先づ前回昭和五年に比し63,964人(8分)、大正十四年に比し133,337人(1割6分)、大正九年の第一回に比し173,334人(2割7分)の增加を示せり。

人口の縣内分布を見るに64,726人(7.9%)は宮崎市に36,575人(4.4%)は都城市に56,421人(6.8%)は延岡市に其の他は郡部に在るを以て市部の人口の占むる割合は19.1%に當れり、而して郡市中人口の最も多きは東臼杵郡の117,664人(14.2%)にして北諸縣郡の108,709人(13.2%)、兒湯郡の96,450人(11.7%)、南那珂郡の90,552人(11.0%)之に相亞ぎ西諸縣郡の82,059人(10.0%)、宮崎郡の67,577人(8.2%)、宮崎市の64,726人(7.9%)、西臼杵郡の62,689人(7.6%)を延岡市の56,421人(6.8%)、東諸縣郡の41,009人(5.0%)の順位にして都城市の36,575人(4.9%)最も少し。

最近五箇年間に於ける人口增加の狀況を見るに東諸縣郡の前回調査に比し1,235人を減少するの外他の郡市は何れも增加す卽ち其の增加の最も多きは延岡市の25,524人にして東臼杵郡の9,899人、西臼杵郡の6,729人、宮崎市の5,805人、南那珂郡の5,194人、北諸縣郡の4,331人之に相亞ぎ西諸縣郡の3,495人、宮崎郡の1,853人、兒湯郡の1,306人、都城市の1,063人の順位なるも增加割合より見るときは延岡市の82.6%最も高く之に亞ぐは西臼杵郡の12.0%、宮崎市の10.0%、東臼杵郡の9.3%にして何れも縣平均の8.4%より高く南那珂郡の6.1%、西諸縣郡の4.4%、北諸縣郡の4.1%、都城市の3.0%、宮崎郡の2.8%の順位にして兒湯郡の1.4%を最も低きものとす。

	昭和十年人口	昭和五年人口	大正十四年人口	大正九年人口	總人口千中 昭和十年	昭和五年	大正十四年	大正九年	人口の增減(△ハ減) 自昭和五年至昭和十年 人員	割合	自大正十四年至昭和五年 人員	割合	自大正九年至大正十四年 人員	割合
										%		%		%
全　管	824,431	760,467	691,094	651,097	1,000	1,000	1,000	1,000	63,964	84	69,373	100	39,997	61
宮崎市	64,726	54,600	42,945	34,435	79	72	62	53	5,805	100	11,655	271	8,510	247
都城市	36,575	35,512	30,421	25,741	44	47	44	40	1,063	30	5,091	167	4,680	182
延岡市	56,421	—	—	—	68	—	—	—	25,524	826	—	—	—	—
宮崎郡	67,577	70,045	64,427	63,585	82	92	93	98	1,853	28	5,618	87	842	13
南那珂郡	90,552	85,358	79,496	76,704	110	112	115	118	5,194	61	5,862	74	2,792	36
北諸縣郡	108,709	104,378	97,594	90,249	132	137	141	139	4,331	41	6,784	70	7,345	81
西諸縣郡	82,059	78,564	71,428	67,935	100	103	103	104	3,495	44	7,136	100	3,493	51
東諸縣郡	41,009	42,244	36,873	37,097	49	56	53	57	△1,235	3	5,371	146	△224	△6
兒湯郡	96,450	95,144	90,344	85,765	117	125	131	132	1,306	14	4,800	53	4,579	53
東臼杵郡	117,664	138,662	125,178	118,837	143	182	181	183	9,899	93	13,484	108	6,341	53
西臼杵郡	62,689	55,960	52,388	50,749	76	74	76	78	6,729	120	3,572	68	1,639	32

調査當時に於ける市町村數は三市九十二町村にして之を人口階級別に分つときは五萬以上2、三萬以上1、二萬以上1、一萬以上14、五千以上48、二千以上29なるに對し附屬人口の總人口に對する割合は五萬以上14.7%、三萬以上4.4%、二萬以上3.6%、一萬以上20.3%、五千以上43.7%、二千以上13.3%なりとす。

**性　　**　總人口824,431人の中男416,082人、女408,349人にして女百に付男101.89に該り男の割合僅かに多く4回の調査結果を比較すれば次に示す如く輕微ながら逐次男の割合を高めつつあるを見る。

年次	男	女	男超過	女百ニ付男
大正九年	326,610	324,487	2,123	100.65
大正十四年	348,088	343,006	5,082	101.48
昭和五年	383,128	377,339	5,789	101.53
昭和十年	416,082	408,349	7,733	101.89

市部郡部に於ける男女の權衡を見るに市部は女百に付 97.57 を示して女超過するも郡部は女百に付 102.95 にして男の割合高し、市郡を通じて女の超過せるは三市のみにして其の他の各郡は何れも男の割合高く比較的男女の均衡せるは宮崎、南那珂及東諸縣の三郡なりとす。

	昭和十年			昭和五年			大正十四年			大正九年		
	男	女	女百ニ付男	男	女	女百ニ付男	男	女	女百ニ付男	男	女	女百ニ付男
全管	**416,082**	**408,349**	**101.89**	**383,128**	**377,339**	**101.53**	**348,088**	**343,006**	**101.48**	**326,610**	**324,487**	**100.65**
宮崎市	32,032	32,694	97.98	27,055	27,545	98.22	20,913	22,032	94.92	16,998	17,437	97.48
都城市	18,006	18,569	96.97	17,200	18,312	93.93	14,851	15,570	95.38	12,588	13,153	95.70
延岡市	27,852	28,569	97.49	35,020	—	—	—	—	—	—	—	—
宮崎郡	33,826	33,751	100.22	42,807	35,025	99.99	32,200	32,227	99.92	31,768	31,817	99.85
南那珂郡	45,333	45,219	100.25	52,818	42,551	100.60	39,905	39,591	100.79	38,077	38,627	98.58
北諸縣郡	55,537	53,172	104.45	39,718	51,560	102.44	49,836	47,758	104.35	45,763	44,486	102.87
西諸縣郡	41,393	40,666	101.79	21,729	38,846	102.24	35,896	35,532	101.02	34,137	33,798	101.00
東諸縣郡	20,594	20,415	100.88	47,688	20,515	105.92	18,441	18,432	100.05	18,690	18,407	101.54
兒湯郡	48,607	47,843	101.60	—	47,456	100.49	45,626	44,718	102.03	43,035	42,730	100.71
東臼杵郡	60,326	57,338	105.21	70,443	68,219	103.26	63,639	61,539	103.41	59,430	59,407	100.04
西臼杵郡	32,576	30,113	108.19	28,650	27,310	104.91	26,781	25,607	104.58	26,124	24,625	106.09

年齡　總人口824,431人を年齡に依り區分すれば 14 歳以下の幼年者 323,949(39.3%)にして 15—59 歳の生産年齡者 432,341 (52.4%)、60歳以上の老年者 68,141(8.3%)なり。之を男女各別に見るに男は女に比し幼年者及生産年齡者の割合高く老年者の割合低し。而して各年齡階級に於ける男女の權衡を見るに幼年級は女百に付男 102.50 生産年點級は同 103.70 にして共に稍男の超過なるも老年級は同 88.58 を示して女の割合多し。

年齡	總數	男	女	女百ニ付男	各人口千中		
					總數	男	女
總數	**824,431**	**416,082**	**408,349**	**101.89**	**1,000**	**1,000**	**1,000**
0 — 14	323,949	163,974	159,975	102.50	393	394	392
15 — 59	432,341	220,100	212,241	103.70	524	529	520
60 以上	68,141	32,008	36,133	88.58	83	77	88

年齡三階級別割合を前三回の調査に比較するに調査毎に幼年者の割合を增加し生産年齡者及老年者の割合を減少したり。之を男女各別に見るに女に於て老年者の割合が各調査を通じて殆んど同率なる外他は總數に於けると同樣の現象を呈す。

年齡	昭和十年				昭和五年				大正十四年				大正九年			
	總數	男	女	女百ニ付男	總數	男	女	女百ニ付男	總數	男	女	女百ニ付男	總數	男	女	女百ニ付男
總數	**1,000**	**1,000**	**1,000**	**101.89**	**1,000**	**1,000**	**1,000**	**101.53**	**1,000**	**1,000**	**1,000**	**101.48**	**1,000**	**1,000**	**1,000**	**100.65**
0-14	393	394	392	102.50	386	386	385	101.77	380	382	379	102.16	371	373	369	101.78
15—59	524	529	520	103.70	532	535	528	103.03	536	538	534	102.26	543	543	544	100.60
60以上	83	77	88	88.58	83	78	87	91.43	84	81	87	93.75	85	83	87	96.23

年齡を五歲階級に分てば低年齡より高年齡に進むに從ひ例外なく其の人員を遞減し之を男女各別に見るも亦同樣の傾向を呈す。而して各年齡級に於ける男女の權衡を見るに59歲以下に在りては何れも男の超過なるも60歲以上の階級に在りては悉く女の超過にして而も年齡の進むに從ひ其の度を高む。

年齡	總數	男	女	女百ニ付男	各人口千中		
					總數	男	女
總數	**824,431**	**416,082**	**408,349**	**101.89**	**1,000**	**1,000**	**1,000**
0 — 4	120,719	60,567	60,152	100.69	146	146	147
5 — 9	109,800	55,429	54,371	101.95	133	133	133
10 — 14	93,430	47,978	45,452	105.56	113	115	111
15 — 19	74,318	38,705	35,613	108.50	90	93	87
20 — 24	63,807	32,024	31,783	100.76	77	77	78
25 — 29	56,178	28,401	27,777	102.25	68	68	68
30 — 34	51,248	26,015	25,233	101.89	62	63	62
35 — 39	47,514	24,184	23,330	103.66	58	58	57
40 — 44	41,345	21,252	20,093	105.77	50	51	49
45 — 49	36,429	18,607	17,822	104.40	44	45	44
50 — 54	31,250	15,797	15,453	102.23	38	38	38
55 — 59	30,192	15,115	15,077	100.25	37	36	37
60 — 64	24,583	11,960	12,623	94.75	30	29	31
65 — 69	18,782	9,026	9,756	92.52	23	22	24
70 — 74	12,717	5,868	6,849	85.68	15	14	17
75 — 79	7,237	3,265	3,972	82.20	9	8	10
80 — 84	3,385	1,366	2,019	67.66	4	3	5
85 — 89	1,196	438	758	57.78	2	1	2
90 — 94	218	75	143	52.45	—	—	—
95 — 99	22	9	13	69.23	—	—	—
100 以上	1	1	—	—	—	—	—

配偶關係　總人口 824,431 人を配偶關係別に見れば、未婚の 448,008 人最も多く人口の 54.3 %を占め、有配偶の 316,675人 (38.4%)之に亞き、死別は49,274人(6.0%)、離別は 10,494人(1.3%)に過ぎず。之を男女各別に見るに男は女に比し未婚の割合高く有配偶死別離別の割合低し、而して各配偶關係に於ける男女の權衡は未婚に在りては男の超過著しく、有配偶に有りては男女略均衡するも死別及離別に在りては女の割合多く特に前者に於ては女は男に約三倍す。

配偶關係	總數	男	女	女百ニ付男	各人口千中 總數	男	女
總數	824,431	416,082	408,349	101.89	1.000	1.000	1.000
未婚	448,008	238,830	209,178	114.18	543	574	512
有配偶	316,675	158,658	158,017	100.41	384	381	387
死別	49,274	13,663	35,611	27.73	30	33	87
離別	10,474	4,931	5,543	88.96	13	12	14

常住人口　（註常住人口とは現在人口より一時現在者を控除し之に一時不在者を加算したるものなり、而して一時現在者と稱するは市區町村を基準とし當該市區町村の現在人口中他の市區町村又は內地外に常住地ある者、一時不在者と稱するは當該市區町村に常住地あるも調査の時期に偶々他の市區町村に現在したるものなり。常住地全くなきものは當該市區町村に常住地あるものとして取扱ふ。）

昭和十年十月一日に執行せる國勢調査の結果に依る本縣常住人口の總數は823,545人にして男415,073人、女408,472人なりとす。而して之を同調査の現在人口と對比するときは886人影きを覺る。

	現在人口 總數	男	女	常住人口 總數	男	女	女百ニ付男	現在人口ニ對シ常住人口ノ超過（△ハ減） 總數	男	女
總數	824,431	416,082	408,349	823,545	415,073	408,472	101.62	△ 886	△ 1,009	123
宮崎市	64,726	32,032	32,694	64,568	32,018	32,550	98.37	△ 158	△ 14	△ 144
都城市	36,575	18,006	18,569	36,356	17,861	18,495	96.57	△ 219	△ 145	△ 74
延岡市	56,421	27,852	28,569	56,000	27,580	28,420	97.04	△ 421	△ 272	△ 149
宮崎郡	67,577	33,826	33,751	67,714	33,920	33,794	100.37	137	94	43
南那珂郡	90,552	45,333	45,219	90,715	45,364	45,351	100.03	163	31	132
北諸縣郡	108,709	55,537	53,172	108,463	55,223	53,240	103.72	△ 246	△ 314	68
西諸縣郡	82,059	41,393	40,666	81,929	41,286	40,643	101.58	△ 130	△ 107	△ 23
東諸縣郡	41,009	20,594	20,415	41,145	20,656	20,489	100.82	136	62	74
兒湯郡	96,450	48,607	47,843	96,766	48,796	47,970	101.72	316	189	127
東臼杵郡	117,664	60,326	57,338	117,224	59,887	57,337	104.45	△ 440	△ 439	△ 1
西臼杵郡	62,689	32,576	30,113	62,665	32,482	30,183	107.62	△ 24	△ 94	70

43 入口 市町村

市町村	總數	男	女	女百ニ付男	昭和五年	大正十四年	大正九年	人口ノ增減（△ハ減） 自昭和五年至昭和十年	自大正十四年至昭和五年	自大正九年至大正十四年
總數	824,431	416,082	408,349	101.89	760,467	691,094	651,097	63,964	69,373	39,997
宮崎市	64,726	32,032	32,694	97.98	58,921	46,787	38,111	5,805	12,134	8,676
都城市	36,575	18,006	18,569	96.97	35,512	30,421	25,741	1,063	5,091	4,680
延岡市	56,421	27,852	28,569	97.49	30,897	24,660	20,146	25,524	6,237	4,514
宮崎郡	67,577	33,826	33,751	100.22	65,724	60,585	59,909	1,853	5,139	676
清武村	8,578	4,256	4,322	98.47	8,337	7,753	7,620	241	584	133
田野村	8,187	4,158	4,029	103.20	7,651	7,035	7,263	536	616	△ 228
生目村	6,282	3,144	3,138	100.19	6,104	5,829	5,790	178	275	39
瓜生野村	3,000	1,527	1,473	103.67	2,779	2,588	2,620	221	191	△ 32
那珂村	3,594	1,809	1,785	101.34	3,541	3,259	3,217	53	282	42
佐土原町	4,818	2,328	2,490	93.49	4,947	4,510	4,434	△ 129	437	76
廣瀨村	7,579	3,729	3,850	96.86	7,704	7,158	6,916	△ 125	546	242
住吉村	5,635	2,889	2,746	105.21	5,302	4,714	4,408	333	588	306
赤江町	10,026	5,032	4,994	100.76	9,546	8,321	8,066	480	1,225	255
木花村	5,099	2,596	2,503	103.72	4,859	4,476	4,708	240	383	△ 232
青島村	4,779	2,358	2,421	97.40	4,954	4,942	4,867	△ 175	12	75
南那珂郡	90,552	45,333	45,219	100.25	85,358	79,396	76,704	5,194	5,862	2,792
飫肥町	9,099	4,385	4,714	93.02	8,935	8,595	7,906	164	340	689
吾田村	6,594	3,307	3,287	100.61	6,339	6,118	5,714	255	221	404
油津町	9,871	5,002	4,869	102.73	7,883	6,221	5,257	1,988	1,662	964
東郷村	3,738	1,839	1,899	96.84	3,764	3,759	3,681	△ 26	5	78
鵜戸村	2,561	1,298	1,263	102.77	2,565	2,490	2,604	△ 4	75	△ 114
北郷村	6,585	3,366	3,219	104.57	6,503	6,076	6,794	82	327	△ 618
酒谷村	4,230	2,178	2,052	106.14	3,937	3,738	3,542	293	199	196
細田村	6,009	2,934	3,075	95.41	5,727	5,488	5,124	282	239	364
榎原村	9,416	4,757	4,659	102.10	8,756	7,793	7,232	660	963	561
大堀村	2,667	1,342	1,325	101.28	2,458	2,416	2,531	209	42	△ 115
福原村	5,618	2,753	2,865	96.09	5,297	5,003	5,114	321	294	△ 111
南鄉村	9,678	4,851	4,827	100.50	9,020	8,386	8,031	658	634	355
北方村	4,813	2,379	2,434	97.74	4,644	4,363	4,320	169	281	43
本城村	4,192	2,147	2,045	104.99	4,205	3,897	3,815	△ 13	308	82
市木村	2,710	1,380	1,330	103.76	2,580	2,560	2,554	130	20	6
都井村	2,771	1,415	1,356	104.35	2,745	2,493	2,485	26	252	8
北諸縣郡	108,709	55,537	53,172	104.45	104,378	97,594	90,249	4,331	6,784	7,345
五十市村	9,801	5,594	4,207	132.97	9,346	9,226	8,509	455	120	717
中郷村	9,201	4,699	4,502	104.38	8,850	8,548	8,561	351	302	△ 13
三股村	12,404	6,307	6,097	103.44	12,588	12,540	11,257	△ 184	48	1,283
山之口村	6,899	3,522	3,377	104.29	6,638	6,452	5,956	261	186	496
高城町	12,150	6,197	5,953	104.10	11,552	10,358	9,925	598	1,194	433
沖水村	13,863	6,680	7,183	93.00	12,215	10,817	9,432	1,648	1,398	1,385
志和池村	7,661	3,904	3,757	103.911	7,540	6,891	6,425	121	649	466
庄内町	9,733	4,871	4,862	00.19	9,537	8,464	7,874	196	1,073	590
西嶽村	5,351	2,807	2,544	110.34	5,118	4,738	4,511	233	380	227
山田村	9,132	4,637	4,495	103.16	8,805	8,042	7,244	327	763	798
高崎村	12,514	6,319	6,195	102.00	12,189	11,518	10,555	325	671	963
西諸縣郡	82,059	41,393	40,666	101.79	78,564	71,428	67,935	3,495	7,136	3,493
小林町	29,845	15,129	14,716	102.81	28,356	25,392	23,217	1,489	2,964	2,175
高原町	11,412	5,729	5,683	100.81	10,690	9,700	9,006	722	990	694
野尻村	8,686	4,435	4,251	104.33	8,204	7,334	7,091	482	870	243
須木村	3,534	1,873	1,661	112.76	3,584	3,187	3,181	△ 50	397	6

人口（續）

市町村	總數	男	女	女百ニ付男	昭和五年	大正十四年	大正九年	人口ノ増減（△ハ減） 自昭和五年至昭和十年	自大正十四年至昭和五年	自大正九年至大正十四年
飯野村	14,556	7,337	7,219	101.63	14,124	13,370	13,405	432	754	△ 35
加久藤村	6,765	3,317	3,448	96.20	6,435	5,852	5,627	330	583	225
眞幸村	7,261	3,573	3,688	96.88	7,171	6,593	6,408	90	578	185
東諸縣郡	**41,009**	**20,594**	**20,415**	**100.88**	**42,244**	**36,873**	**37,097**	**△ 1,235**	**5,371**	**△ 224**
高岡町	9,948	4,961	4,987	99.48	12,650	9,012	9,047	△ 2,702	3,638	△ 35
穂佐村	3,005	1,503	1,502	100.07	2,852	2,584	2,542	153	268	42
倉岡村	2,921	1,420	1,501	94.60	2,803	2,659	2,679	118	144	△ 20
木脇村	3,325	1,690	1,635	103.36	3,094	2,808	2,823	231	286	△ 15
本庄町	9,573	4,748	4,825	98.40	9,368	8,889	8,550	205	479	339
八代村	5,329	2,726	2,603	104.73	5,037	4,755	4,694	292	282	61
綾町	6,908	3,546	3,362	105.47	6,440	6,166	6,762	468	274	△ 596
兒湯郡	**96,450**	**48,607**	**47,843**	**101.60**	**95,144**	**90,344**	**85,765**	**1,306**	**4,800**	**4,579**
高鍋町	8,763	4,180	4,583	91.21	8,891	8,152	7,684	△ 128	739	468
上江村	5,189	2,522	2,667	94.56	4,921	4,450	4,652	268	471	△ 202
田村	6,096	2,982	3,114	95.76	5,967	5,731	5,500	129	236	231
新富町	4,984	2,503	2,481	100.89	4,891	4,587	4,364	93	304	223
妻村	9,692	4,795	4,897	97.92	9,514	9,009	8,086	178	505	923
都於郡村	4,455	2,294	2,161	106.15	4,276	4,147	4,260	179	129	△ 113
三財村	6,365	3,282	3,083	106.45	6,610	6,101	5,699	△ 245	509	402
三納村	4,626	2,384	2,242	106.33	4,658	4,842	4,621	△ 32	△ 184	221
西米良村	5,259	2,848	2,411	118.13	4,762	4,754	4,909	497	8	△ 155
東米良村	4,407	2,333	2,074	112.49	4,663	5,381	4,773	△ 256	△ 718	608
上穂北村	6,711	3,375	3,336	101.17	6,656	6,430	6,058	55	226	372
木城村	5,056	2,584	2,472	104.53	5,301	5,027	4,563	△ 245	274	464
川南村	10,271	5,260	5,011	104.97	9,714	8,770	8,438	557	944	332
都農町	10,957	5,559	5,398	102.98	10,482	9,267	8,269	475	1,215	998
美々津町	3,619	1,706	1,913	89.18	3,838	3,696	3,889	△ 219	142	△ 193
東臼杵郡	**117,664**	**60,326**	**57,338**	**105.21**	**107,765**	**100,518**	**98,691**	**9,899**	**7,247**	**1,827**
伊形村	8,040	4,116	3,924	104.89	6,906	6,802	5,829	1,134	104	973
門川町	11,689	5,896	5,793	101.78	11,117	10,013	9,245	572	1,104	768
細島町	4,613	2,424	2,189	110.74	4,103	3,934	3,881	510	169	53
富島村	13,832	7,145	6,687	106.85	12,049	10,739	10,143	1,783	1,310	596
岩脇村	3,850	1,911	1,939	98.56	3,564	3,347	3,320	286	217	27
東郷村	8,334	4,254	4,080	104.26	8,097	8,062	7,561	237	35	501
南郷村	6,072	3,133	2,939	106.60	6,060	5,910	5,599	12	150	311
西郷村	6,579	3,323	3,256	102.06	7,759	5,765	5,620	△ 1,180	1,994	145
北郷村	4,865	2,416	2,449	98.65	4,792	4,522	4,354	73	270	168
北方村	11,175	5,946	5,229	113.71	9,610	8,804	9,813	1,565	806	△ 1,009
南方村	8,981	4,491	4,490	100.02	8,124	7,779	7,513	857	345	266
東海村	12,083	6,254	5,829	107.29	8,724	8,708	8,941	3,359	16	△ 233
北川村	8,057	4,151	3,916	106.00	7,556	7,411	8,536	511	145	△ 1,125
南浦村	3,654	1,879	1,775	105.86	3,572	3,218	3,049	82	354	169
北浦村	5,830	2,987	2,843	105.07	5,732	5,504	5,287	98	228	217
西臼杵郡	**62,689**	**32,576**	**30,113**	**108.18**	**55,960**	**52,388**	**50,749**	**6,729**	**3,572**	**1,639**
高千穂町	9,502	4,706	4,796	98.12	9,200	8,307	7,332	302	893	975
上野村	3,643	1,782	1,861	95.75	3,549	3,435	3,288	94	114	147
岩戸村	9,887	5,432	4,455	121.93	7,396	5,506	5,780	2,491	1,890	△ 274
七折村	6,731	3,441	3,290	104.59	6,637	6,397	6,257	94	240	140
岩井川村	4,379	2,207	2,172	101.61	4,522	4,507	3,854	△ 143	15	653
諸塚村	7,058	3,867	3,191	121.18	5,780	5,398	5,327	1,278	382	71
椎葉村	10,165	5,307	4,858	109.24	8,795	8,954	9,495	1,370	△ 159	△ 541
岡村	2,331	1,208	1,123	107.57	2,126	2,110	2,014	205	16	96
十ケ所村	5,370	2,821	2,549	110.67	4,450	4,425	4,192	920	25	233
三原村	3,623	1,805	1,818	99.28	3,505	3,349	3,210	118	156	139

44 人口階級別市町村數及人口

人口階級	市町村數	人口 總數	男	女	女百ニ付男	人口千中
		昭和十年				
總數	**95**	**824,431**	**416,082**	**408,349**	**101.89**	**1,000**
500 未滿	—	—	—	—	—	—
500 以上	—	—	—	—	—	—
1,000 以上	—	—	—	—	—	—
2,000 以上	29	109,707	55,338	54,369	101.78	138
5,000 以上	48	360,060	182,757	177,303	103.08	437
10,000 以上	14	167,097	84,968	82,129	103.46	203
20,000 以上	1	29,845	15,129	14,716	102.81	36
30,000 以上	1	36,575	18,006	18,569	96.97	44
40,000 以上	—	—	—	—	—	—
50,000 以上	2	121,147	59,884	61,263	97.75	147
100,000 以上	—	—	—	—	—	—
		昭和五年				
總數	**96**	**760,467**	**383,128**	**377,339**	**101.53**	**1,000**
500 未滿	—	—	—	—	—	—
500 以上	—	—	—	—	—	—
1,000 以上	—	—	—	—	—	—
2,000 以上	34	130,824	66,109	64,715	102.15	172
5,000 以上	48	360,622	182,149	178,473	102.06	474
10,000 以上	10	119,656	60,484	59,172	102.22	157
20,000 以上	1	28,356	14,429	13,927	103.60	37
30,000 以上	2	66,409	32,902	33,507	98.19	87
40,000 以上	—	—	—	—	—	—
50,000 以上	1	54,600	27,055	27,545	98.22	72
100,000 以上	—	—	—	—	—	—
		大正十四年				
總數	**98**	**691,094**	**348,088**	**343,006**	**101.48**	**1,000**
500 未滿	—	—	—	—	—	—
500 以上	—	—	—	—	—	—
1,000 以上	—	—	—	—	—	—
2,000 以上	37	138,487	70,164	68,323	102.69	200
5,000 以上	50	363,532	183,794	179,738	102.26	526
10,000 以上	8	90,317	45,537	44,780	101.69	131
20,000 以上	1	25,392	12,829	12,563	102.12	37
30,000 以上	1	30,421	14,851	15,570	95.38	44
40,000 以上	1	42,945	20,913	22,032	94.92	62
50,000 以上	—	—	—	—	—	—
100,000 以上	—	—	—	—	—	—
		大正九年				
總數	**100**	**651,097**	**326,610**	**324,487**	**100.65**	**1,000**
500 未滿	—	—	—	—	—	—
500 以上	—	—	—	—	—	—
1,000 以上	—	—	—	—	—	—
2,000 以上	39	145,091	73,076	72,015	101.47	223
5,000 以上	54	390,572	196,234	194,338	100.98	600
10,000 以上	4	45,360	22,837	22,523	101.39	70
20,000 以上	3	70,074	34,463	35,611	96.78	108
30,000 以上	—	—	—	—	—	—
40,000 以上	—	—	—	—	—	—
50,000 以上	—	—	—	—	—	—
100,000 以上	—	—	—	—	—	—

大正九年大正十四年及昭和五年ノ人口ハ各調査當時ニ於ケル市町村ノ區域ニ依ルモノナリ

45 特殊年齢別人口 市町村

市町村	男											女										
	0	1—5	6—13	14	15--16	17—19	20	21—24	25—39	40—59	60—64	65—69	70以上	0	1—5	6—13	14	15—19	20—24	25—44	45—59	60—64	65—69	70以上
総数	**13,601**	**58,472**	**82,994**	**8,907**	**16,616**	**22,089**	**6,735**	**25,289**	**78,600**	**70,771**	**11,960**	**9,026**	**11,022**	**13,340**	**58,046**	**80,587**	**8,002**	**35,673**	**31,783**	**96,433**	**48,352**	**12,623**	**9,756**	**13,754**
宮崎市	**882**	**3,930**	**5,686**	**783**	**1,606**	**2,126**	**628**	**2,108**	**6,795**	**5,512**	**820**	**546**	**610**	**836**	**3,998**	**5,606**	**838**	**4,134**	**3,192**	**8,284**	**3,495**	**847**	**596**	**868**
都城市	**578**	**2,493**	**3,801**	**471**	**965**	**1,111**	**281**	**1,031**	**3,460**	**2,854**	**396**	**270**	**295**	**544**	**2,505**	**3,754**	**406**	**1,935**	**1,706**	**4,519**	**2,000**	**454**	**280**	**466**
延岡市	**738**	**3,287**	**3,990**	**526**	**1,272**	**2,267**	**745**	**3,276**	**6,916**	**3,619**	**479**	**355**	**382**	**726**	**3,141**	**4,193**	**1,022**	**5,765**	**3,473**	**6,346**	**2,320**	**527**	**450**	**606**
宮崎郡	**1,125**	**4,789**	**6,934**	**650**	**1,320**	**1,541**	**466**	**1,771**	**6,140**	**6,051**	**1,111**	**865**	**1,063**	**1,055**	**4,921**	**6,664**	**610**	**2,327**	**2,379**	**8,065**	**4,319**	**1,182**	**957**	**1,272**
清武村	147	585	903	77	176	193	60	228	781	739	119	104	144	152	670	851	67	339	319	987	508	150	117	162
田野村	120	611	930	70	144	189	54	208	744	730	133	111	114	131	604	872	79	285	240	945	517	134	107	115
生目村	118	456	611	58	130	148	48	173	572	537	115	71	107	102	478	600	49	222	234	737	383	119	81	133
瓜生野村	54	235	305	27	55	73	11	73	276	278	54	39	47	50	207	281	25	115	96	335	191	56	57	60
那珂村	59	241	369	39	52	82	31	96	346	323	60	56	55	60	252	354	39	81	121	448	240	63	53	74
佐土原町	71	307	454	45	89	104	33	110	433	450	86	65	81	74	313	424	51	175	194	649	317	105	87	101
廣瀬村	138	499	755	76	135	151	49	173	672	685	147	107	142	89	568	718	62	241	263	916	560	138	131	164
佳吉村	91	403	598	65	119	151	52	181	500	507	89	63	70	80	400	568	56	221	193	634	365	78	60	91
赤江町	169	690	991	105	248	258	70	302	929	884	145	112	129	155	686	993	93	397	400	1,230	595	160	120	165
木花村	91	419	538	51	105	98	29	119	468	441	75	80	82	89	392	523	54	128	157	622	290	79	78	91
青島村	67	343	480	37	67	94	29	108	419	477	88	57	92	73	351	480	35	123	162	562	353	100	66	116
南那珂郡	**1,483**	**6,318**	**9,379**	**959**	**1,674**	**2,058**	**656**	**2,376**	**8,237**	**8,234**	**1,465**	**1,147**	**1,347**	**1,475**	**6,503**	**9,040**	**827**	**3,205**	**3,089**	**10,681**	**5,776**	**1,552**	**1,283**	**1,788**
飫肥町	107	573	894	94	187	215	60	243	769	839	145	118	141	126	570	917	106	463	361	1,057	622	165	130	197
吾田村	108	477	693	79	125	137	45	175	556	594	112	92	114	94	462	682	63	193	205	756	446	140	100	146
油津町	154	594	936	104	195	273	81	353	1,123	873	134	91	91	148	687	876	80	372	427	1,310	550	162	116	141
東郷村	70	254	397	39	52	82	30	82	295	338	71	55	74	68	286	395	22	114	119	413	251	63	78	90
鵜戸村	34	174	278	19	39	55	17	50	223	254	55	49	51	45	195	255	18	66	71	292	167	51	45	58
北郷村	111	475	699	55	125	144	55	192	584	609	124	90	103	124	465	669	58	228	218	692	434	107	104	120
酒谷村	99	293	458	35	71	99	31	126	405	389	69	51	52	66	332	433	41	135	143	464	237	66	55	80
細田村	103	402	576	50	100	142	42	162	546	543	95	86	87	103	430	562	46	187	231	724	398	121	101	167
南郷村	160	694	961	102	179	229	77	234	884	843	127	120	147	142	704	912	88	324	315	1,125	588	148	130	183
榎原村	46	166	270	28	51	67	21	74	238	248	43	35	55	45	200	242	18	102	94	291	175	54	44	60
大堀東村	110	456	596	78	89	102	35	127	441	488	72	69	90	115	449	603	53	207	200	637	355	72	70	99
福島町	166	721	1,068	113	168	201	71	216	891	858	174	97	107	152	690	978	109	383	290	1,201	599	154	115	156
北方村	63	339	504	57	98	96	30	118	411	437	73	68	85	85	368	504	45	145	142	568	319	87	71	100
北城村	65	316	459	54	94	90	26	89	371	396	68	61	58	71	273	431	38	127	123	483	302	74	48	75
本庄木村	52	209	281	25	48	57	18	61	242	260	45	31	51	45	190	275	21	76	79	341	173	43	33	54
都井村	35	175	309	27	53	69	17	74	258	265	58	34	41	41	202	301	21	83	71	327	160	45	43	62
北諸縣郡	**2,024**	**8,576**	**12,578**	**1,248**	**2,220**	**2,764**	**921**	**3,591**	**9,018**	**8,781**	**1,343**	**1,057**	**1,416**	**1,971**	**8,528**	**11,810**	**858**	**3,580**	**3,807**	**12,158**	**6,071**	**1,576**	**1,117**	**1,696**
五十市村	155	698	1,035	115	140	294	222	1,143	760	719	112	87	114	172	653	952	63	205	318	972	503	125	103	136
中郷村	170	742	1,054	113	197	225	86	235	770	796	93	90	128	183	751	1,040	51	259	296	1,035	504	136	80	167
三山村	233	939	1,515	161	240	272	73	303	1,020	1,087	173	126	165	221	950	1,424	87	318	388	1,425	749	220	130	185
之口村	123	549	800	67	136	167	39	149	605	602	112	83	90	126	565	699	40	198	214	787	452	108	65	123
高城町	243	984	1,439	128	264	281	91	310	1,039	998	139	108	173	205	974	1,313	65	315	456	1,407	654	181	138	185
沖水村	238	1,043	1,475	172	297	411	96	335	1,212	1,004	138	114	145	225	1,047	1,564	239	889	543	1,524	686	182	104	180
志和池村	162	650	929	96	181	192	50	191	590	616	91	65	91	149	631	860	42	211	260	838	450	95	81	140
庄内町	186	741	1,171	139	216	255	65	231	818	716	113	89	131	163	787	1,059	74	337	383	1,118	555	123	110	153
西嶽村	119	445	669	54	108	136	41	132	431	444	76	61	91	118	394	551	38	146	167	585	283	88	87	87
山田村	174	746	1,058	75	210	219	76	254	732	755	120	94	124	164	764	1,012	71	269	349	1,028	490	125	81	142
高崎村	221	1,039	1,433	128	231	312	82	308	1,041	1,044	176	140	164	245	1,012	1,336	88	373	433	1,439	740	193	138	198
西諸縣郡	**1,507**	**6,382**	**8,913**	**889**	**1,580**	**2,082**	**616**	**2,129**	**7,200**	**6,970**	**1,140**	**903**	**1,082**	**1,557**	**6,181**	**8,643**	**692**	**3,044**	**2,882**	**9,414**	**4,854**	**1,235**	**952**	**1,212**
小林町	582	2,391	3,312	320	609	734	205	794	2,637	2,470	389	309	377	561	2,275	3,090	253	1,198	1,038	3,455	1,618	430	333	415
高原町	223	905	1,215	120	198	283	77	291	1,037	942	165	111	162	218	878	1,230	75	394	364	1,371	687	157	132	177
野尻村	168	667	994	97	136	240	73	245	763	735	117	82	118	170	657	907	75	294	316	963	533	103	93	140
須木村	53	249	343	40	63	101	29	98	370	376	44	47	60	68	249	370	22	101	96	413	205	47	42	48